

Lietuvos istorijos institutas  
Miestų tyrimų skyrius

Ingrida Vosyliūtė

**Kūlių k., Rukainių sen., Vilniaus r.,  
2006 m. archeologijos žvalgomųjų tyrimų ataskaita**

Vilnius  
2006 m.

## Turinys

Ivadas .....	3
Žvalgomieji tyrimai .....	4
Šurfių Nr. 1-7 aprašymai.....	5
Šurfas Nr. 1.....	5
Šurfas Nr. 2.....	5
Šurfas Nr. 3.....	5
Šurfas Nr. 4.....	5
Šurfas Nr. 5.....	5
Šurfas Nr. 6.....	6
Šurfas Nr. 7.....	6
Išvados .....	7
Nuotraukų sąrašas .....	8
Nuotraukos .....	9
Brėžinių sąrašas .....	11
Brėžiniai.....	12
Žvalgomųjų archeologijos tyrimų projektas.....	15
Žvalgomųjų archeologijos tyrimų leidimas.....	16

## Įvadas

2006 m. lapkričio mėn. 18-19 d. Lietuvos istorijos instituto Miestų tyrimų skyriaus ekspedicija (vad. I. Vosyliūtė) vykdė žvalgomuosius archeologinius tyrimus Kūlių k. (Rukainių sen., Vilniaus r.). Netoli sklypo yra archeologijos paminklų kompleksas – Mūrininkų piliakalnis ir senovės gyvenvietė, Mūrininkų pilkapynas, Akmenės pilkapiai bei Svironių pilkapis, kurie yra priešingame sklypui (rytiniame) upelio krante. Tyrinėtame sklype yra numatyta būsimos sodybos vieta. Iki šiol jokių archeologinių tyrimų šioje Kūlių k. teritorijoje nebuvo atlikta.

Žvalgomųjų archeologijos tyrimų tikslas – nustatyti, ar šioje teritorijoje yra kultūros vertybių. Čia buvo ištirti 1x1 m dydžio 7 šurfai (žr. brėžinį Nr. 1). Bendras ištirtas plotas – 7 m<sup>2</sup>. Tyrimų metu foto ir grafinę fiksaciją vykdė bei brėžinius braižė I. Vosyliūtė.

Žvalgomiesiems archeologiniams tyrimams Kultūros paveldo departamentas, pagal 2006 m. lapkričio 14 d. Mokslinėje archeologijos komisijoje suderintą projektą (žr. priedą psl. 15), tyrėjai I. Vosyliūtei 2006 m. lapkričio 14 d. išdavė leidimą Nr. 254 (žr. priedą psl. 16).

Žvalgomųjų tyrimų ataskaita parengta 3 egzemplioriais, iš kurių vienas perduotas užsakovui ir du – Kultūros paveldo departamentui.

## Žvalgomieji tyrimai

Tyrinėtas sklypas yra rytinėje Kūlių kaimo dalyje apie 25 m į V nuo Kūlių tvenkinio (žr. žemėlapi Nr. 1, 2). Jis užima 0,27 ha plotą ir yra drėgnoje, molingoje pievoje bei nuokalnėje, besileidžiančioje R kryptimi. Prieš kasant šurfus, sklypas buvo patikrintas metalo ieškikliu, tačiau neaptikta jokių radinių. Viso žvalgomųjų tyrimų metu iširti 7 šurfai, kurių dydis – 1x1 m (1 m<sup>2</sup>). Bendras iširtas plotas – 7 m<sup>2</sup>. Fiksuoti tik šiauriniai šurfų sienelių pjūviai (kitų sienelių stratigrafija tokia pati).

## Šurŕų Nr. 1-7 aprašymai

### Šurfas Nr. 1 (brėž. Nr. 3, nuotr. Nr. 6)

(N54°34'38.2"; E25°33'01.3")

Šurfas Nr. 1 (dydis – 1x1 m) tirtas 15 m atstumu į V nuo R sklypo ribos ir 7 m į P nuo Š sklypo ribos (žr. brėžinį Nr. 1). Bendras šurfo gylis – 0,37 m. Velėnos storis – 0,01 m, po ja – 0,32 m pilkos molingos žemės sluoksnis. Giliau fiksuotas įžemis (molis). Kadangi sklypas yra nuokalnėje ir drėgnoje vietovėje, tai šurfas buvo iškart užsemtas vandeniu.

### Šurfas Nr. 2 (brėž. Nr. 3, nuotr. Nr. 7)

(N54°34'37.9"; E25°33'01.6")

Šurfas Nr. 2 (dydis – 1x1 m) tirtas 7 m į P nuo šurfo Nr. 1 ir 15 m į V nuo R sklypo ribos (žr. brėžinį Nr. 1). Bendras šurfo gylis – 0,48 m. Velėnos storis – 0,02 m, po ja – 0,41 m pilkos molingos žemės sluoksnis. Giliau fiksuotas įžemis (molis).

### Šurfas Nr. 3 (brėž. Nr. 3, nuotr. Nr. 8)

(N54°34'37.6"; E25°33'37.8")

Šurfas Nr. 3 (dydis – 1x1 m) tirtas 40 m atstumu į V nuo šurfo Nr. 1 ir 7 m į P nuo Š sklypo ribos (žr. brėžinį Nr. 1). Bendras šurfo gylis – 0,47 m. Velėnos storis – 0,02 m, po ja – 0,38 m pilkos molingos žemės sluoksnis. Giliau fiksuotas įžemis (molis).

### Šurfas Nr. 4 (brėž. Nr. 3, nuotr. Nr.9)

(N54°34'37.4"; E25°33'37.9")

Šurfas Nr. 4 (dydis – 1x1 m) tirtas 40 m atstumu į V nuo šurfo Nr. 2 ir 7 m į P nuo šurfo Nr. 3 (žr. brėžinį Nr. 1). Bendras šurfo gylis – 0,46 m. Velėnos storis – 0,01 m, po ja – 0,30 m pilkos molingos žemės sluoksnis. Giliau fiksuotas įžemis (molis).

### Šurfas Nr. 5 (brėž. Nr. 3, nuotr. Nr. 10)

(N54°34'37.2"; E25°33'35.5")

Šurfas Nr. 5 (dydis – 1x1 m) tirtas 25 m atstumu į V nuo šurfo Nr. 3 ir 7 m į P nuo Š sklypo ribos (žr. brėžinį Nr. 1). Bendras šurfo gylis – 0,40 m. Velėnos storis – 0,02 m, po ja – 0,30 m pilkos molingos žemės sluoksnis. Giliau fiksuotas įžemis (molis).

**Šurfas Nr. 6** (brėž. Nr. 3, nuotr. Nr. 11)

(N54°34'36.8"; E25°33'35.8")

Šurfas Nr. 6 (dydis – 1x1 m) Šurfas Nr. 6 tirtas 25 m atstumu į V nuo šurfo Nr. 4 ir 7 m į P nuo šurfo Nr. 5 (žr. brėžinį Nr. 1). Bendras šurfo gylis – 0,43 m. Velėnos storis – 0,02 m, po ja – 0,33 m pilkos molingos žemės sluoksnis. Giliau fiksuotas įžemis (molis).

**Šurfas Nr. 7** (brėž. Nr. 3, nuotr. Nr. 12)

(N54°34'37.6"; E25°33'00.6")

Šurfas Nr. 7 (dydis – 1x1 m) tirtas 10 m į V nuo šurfo Nr. 2 (žr. brėžinį Nr. 1). Bendras šurfo gylis – 0,38 m. Velėnos storis – 0,01 m, po ja – 0,25 m pilkos molingos žemės sluoksnis. Giliau fiksuotas įžemis (molis).

## Išvados

Būsimos sodybos vietoje (0,26 ha teritorijoje) ištirti 7 šurfai (bendro 7 m<sup>2</sup> ploto). Plotas buvo patikrintas metalo ieškikliu. Tyrimų metu fiksuotas iki 0,26-0,43 m storio horizontas, kuriame nerasta archeologinių radinių ir statinių liekanų.

Rekomenduoju nurodytame sklype leisti statyti sodybą.

LII Miestų tyrimų skyriaus archeologė  
Ingrida Vosyliūtė



## Nuotraukų sąrašas

- Pav. 1.** Bendras tyrimų vietos vaizdas iš V pusės.
- Pav. 2.** Bendras tyrimų vietos vaizdas iš P pusės.
- Pav. 3.** Bendras tyrimų vietos vaizdas iš PR pusės.
- Pav. 4.** Bendras tyrimų vietos vaizdas iš R pusės.
- Pav. 5.** Bendras tyrimų vietos vaizdas iš Š pusės.
- Pav. 6.** Šūrfas Nr. 1.
- Pav. 7.** Šūrfas Nr. 2.
- Pav. 8.** Šūrfas Nr. 3.
- Pav. 9.** Šūrfas Nr. 4.
- Pav. 10.** Šūrfas Nr. 5.
- Pav. 11.** Šūrfas Nr. 6.
- Pav. 12.** Šūrfas Nr. 7.



## Nuotraukos



Pav. 1. Bendras tyrimų vietos vaizdas iš V pusės.



Pav. 2. Bendras tyrimų vietos vaizdas iš P pusės.



Pav. 3. Bendras tyrimų vietos vaizdas iš PR pusės.



Pav. 4. Bendras tyrimų vietos vaizdas iš R pusės.



Pav. 5. Bendras tyrimų vietos vaizdas iš Š pusės.



Pav. 6. Šūrfas Nr. 1.



Pav. 7. Šurfas Nr. 2.



Pav. 8. Šurfas Nr. 3.



Pav. 9. Šurfas Nr. 4.



Pav. 10. Šurfas Nr. 5.



Pav. 11. Šurfas Nr. 6.

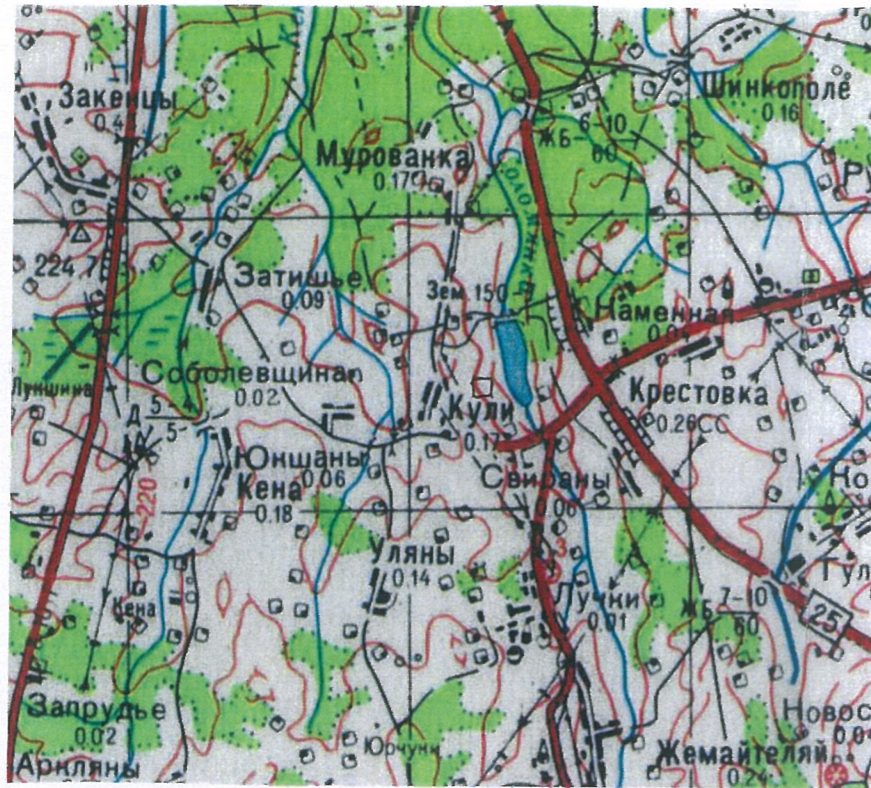


Pav. 12. Šurfas Nr. 7.

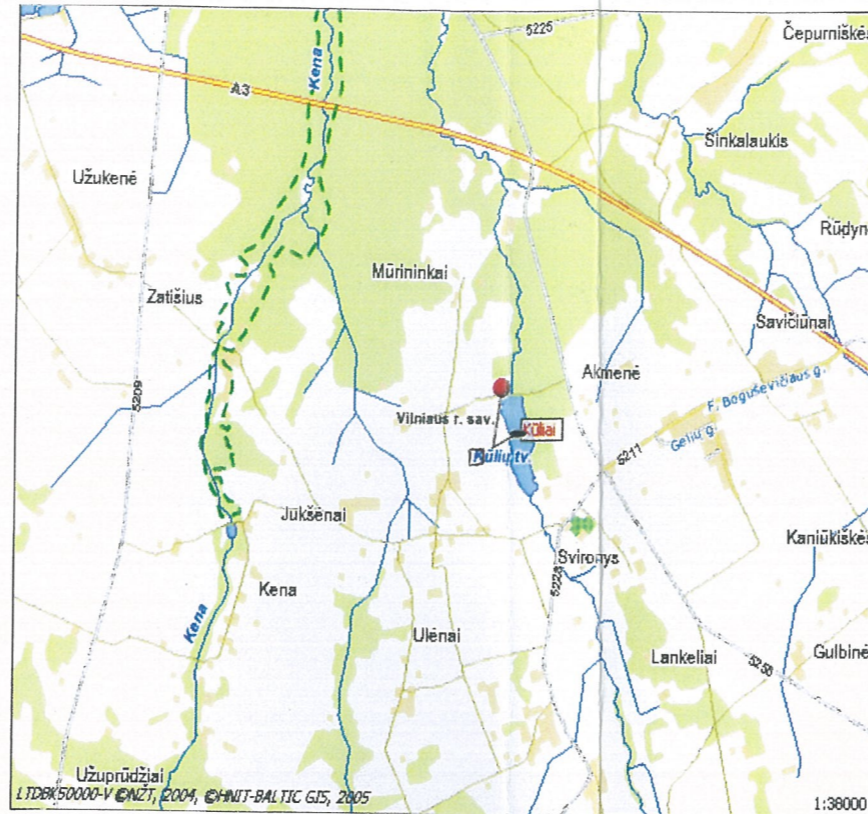
## Brėžinių sąrašas

1. Situacijos planas
2. Sutartiniai žymėjimai
3. Šurfų Nr. 1, 3, 4, 5, 6, 7 šiauriniai pjūviai

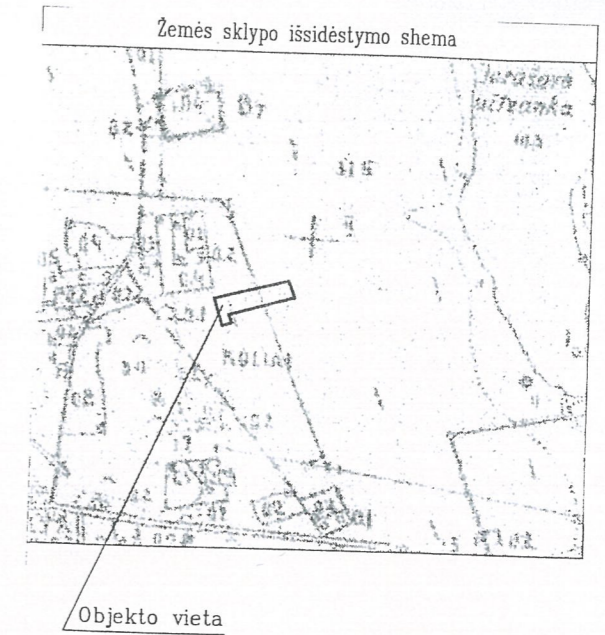
# SITUACIJOS PLANAS



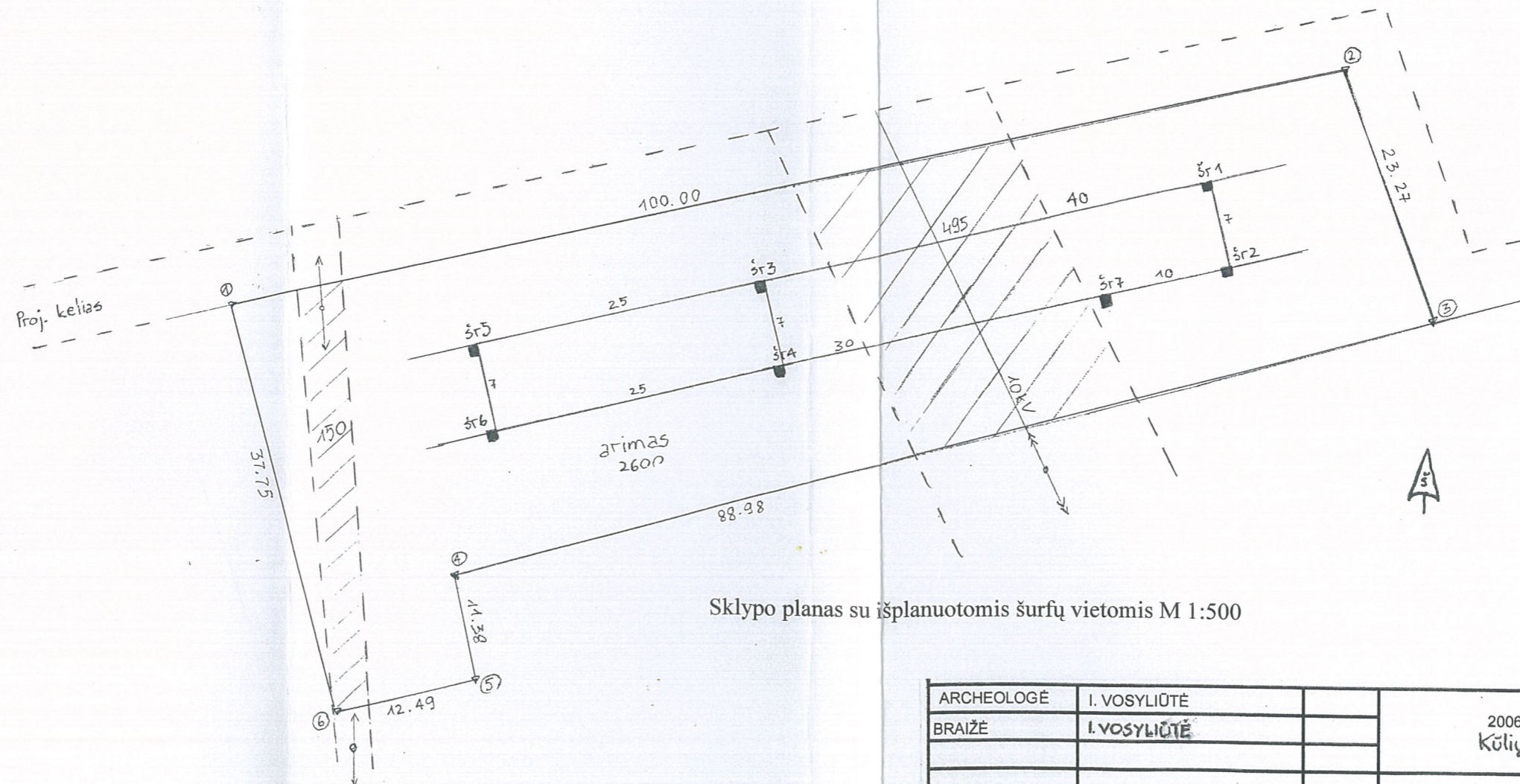
1. 1988 m. Lietuvos topografinis žemėlapis M 1:10000



2. Kūlių k. (<http://www.maps.lt/newmaps/DesktopDefault.aspx?tabID=3350&alias=maps&lang=lt-LT>)



Objekto vieta














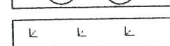


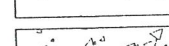



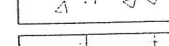



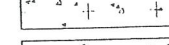


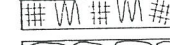




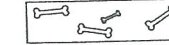
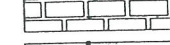




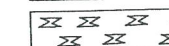

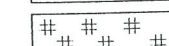



Sklypo planas su išplanuotomis šurfių vietomis M 1:500

SUTARTINIAI ŽENKLAI  
šr 1 ŠURFŲ VIETOS

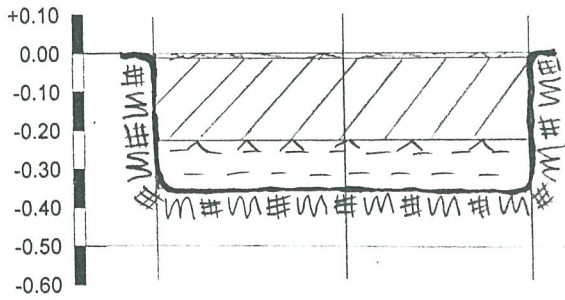
ARCHEOLOGĖ	I. VOSYLIŪTĖ		2006 Kūlių k.	STADIJA	BRĖŽINYS	BRĖŽINIŲ
BRAIŽĖ	I. VOSYLIŪTĖ				1	3
			Situacijos planas	ARCHEOLOGIJOS ŽVALGOMIEJI TYRIMAI		

SUTARTINIAI ŽYMĖJIMAI

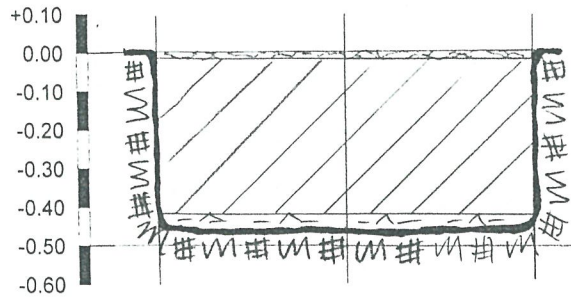
	JUODA ŽEMĖ		DURPĖS
	TAMSAI PILKA ŽEMĖ		ŠAKNYS
	PILKA ŽEMĖ		MEDIENA
	ŠVIESIAI PIKLA ŽEMĖ		SUNYKUSI MEDIENA
	MOLIS		APDEGUSI MEDIENA
	PLŪKTAS MOLIS		KERAMIKA
	DEGTAS MOLIS		SKIEDROS
	SMĖLIS		ASFALTAS
	SMULKUS ŽVYRAS		IŽEMIS
	STAMBUS ŽVYRAS		AKMENYS
	KALKĖS		AKMENŲ GRINDINYS
	KALKIŲ SKIEDINYS		TAŠYTI AKMENYS
	SMULKIOS GRIUVENOS		DUOBĖS KONTŪRAS
	STAMBIOS GRIUVENOS		AKMENŲ MŪRAS
	DEGĖSIAI		PLYTŲ MŪRAS
	KAULAI		MŪRAS PJŪVYJE
	ŠIUKŠLĖS		GRUNTINIS VANDUO
	VELĖNA		FIKSUOTA KRAŠTINĖ
	ODA		ANGLIS
	PUVĖSIAI		BETONAS
	SKALDA		PERKASTA

ARCHEOLOGĖ	I. VOSYLIŪTĖ		2006 Kūliy k.	STADIJA	BRĖŽINYS	BRĖŽINIŲ
BRAIŽĖ	I. VOSYLIŪTĖ				2	3
			SUTARTINIAI ŽENKLAI	ARCHEOLOGIJOS ŽVALGOMIEJI TYRIMAI		

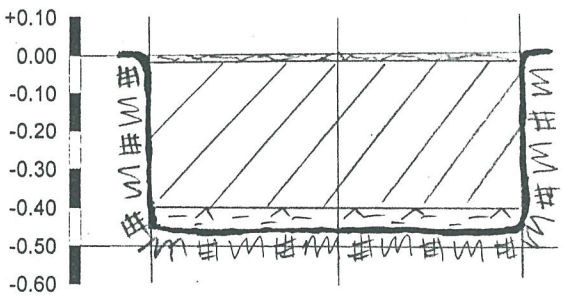
ŠR. 1 , PJŪVIS 1-1, M 1:20




ŠR. 2 , PJŪVIS 1-1, M 1:20




ŠR. 3 , PJŪVIS 1-1, M 1:20



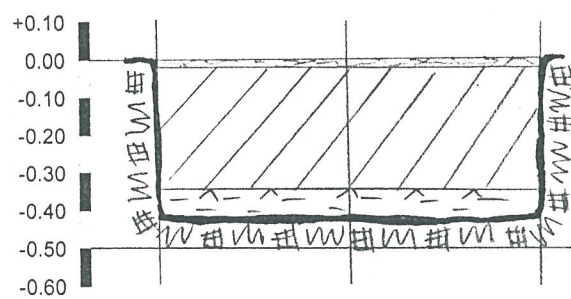
ŠR. 4 , PJŪVIS 1-1, M 1:20



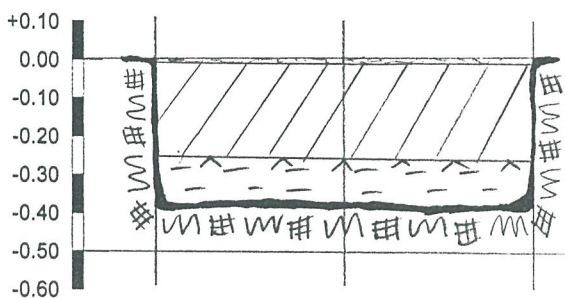
ŠR. 5 , PJŪVIS 1-1, M 1:20



ŠR. 6 , PJŪVIS 1-1, M 1:20



ŠR. 7 , PJŪVIS 1-1, M 1:20



ARCHEOLOGĖ	I. VOSYLIŪTĖ		2006 Kūlij. k.	STADIJA	BRĖŽINYS	BRĖŽINIŲ
BRAIŽĖ	I. VOSYLIŪTĖ				3	3
			PJŪVIAI, M 1:20	ARCHEOLOGIJOS ŽVALGOMIEJI TYRIMAI		

Lietuvos istorijos instituto  
Miestų tyrimų skyriaus archeologė  
**Ingrida Vosyliūtė**

Kultūros paveldo departamento  
**Mokslinei archeologijos komisijai**

**Vilnius**  
2006 11 14

Žvalgomųjų archeologinių tyrimų Vilniaus raj., Rukainių sen., Kūlių k.,  
2006 m. projektas

2006 m. lapkričio mėn. planuojama atlikti žvalgomuosius tyrimus teritorijoje, esančioje Vilniaus raj., Kūlių k., planuojamos sodybos vietoje. Numatomų tyrimų vieta yra ariamame lauke (sklypo kadastrinis Nr. Bloko – 0400, sklypo Nr. 324). Sklypo plotas 2600 m<sup>2</sup>. Žvalgomųjų tyrimų tikslas – patikrinti, ar šioje vietoje nėra kultūros vertybių.

Tyrimų metu planuojama ištirti vnt. 1-1 m<sup>2</sup> dydžio šurfų bei paviršių išžvalgyti metalo detektorinėmis priemonėmis. Aptikus kultūros vertybių požymius turinčių objektų bus pateiktas papildomas projektas dėl didesnės apimties tyrimų. Darbus numatoma vykdyti lapkričio mėn.

Ekspedicijoje dalyvaus archeologai L. Kvizikevičius ir I. Kaplūnaitė.

Priedas – sklypo situacinis planas (M 1:1000).

I. Vosyliūtė



Leidimas galioja iki 2006-11-30

# L E I D I M A S

vykdyti archeologinius tyrimus

2006-11-14 Nr.254  
Vilnius

Pagal Lietuvos Respublikos nekilnojamojo kultūros paveldo apsaugos įstatymo 18 str. šis leidimas išduotas **I.Vosyliūtei** vykdyti žemės sklypo Kūlių k., Vilniaus raj., **archeologinius žvalgomuosius tyrinėjimus**, taip pat naudoti elektronines priemones, sudarinėti planus, filmuoti, fotografuoti, piešti, rinkti radinius ir mėginius tiriamame objekte.

Tyrimų projektas: Žvalgomųjų archeologinių tyrimų Vilniaus raj., Rukainių sen., Kūlių k., 2006 m. projektas, 2006-11-14, Nr.254.

Kontrolės skyriaus vedėjas

