

Lietuvos istorijos institutas

Miestų tyrimų skyrius

Ingrida Vosyliūtė

**Barčių k., Vydenių sen., Varėnos r.,
2006 m. archeologijos žvalgomųjų tyrimų ataskaita**

Vilnius

2006 m.

Turinys

Įvadas	3
Žvalgomieji tyrimai	4
Šurfų Nr. 1-59 aprašymai	5
Išvados	16
Nuotraukų sąrašas	17
Nuotraukos	19
Brėžinių sąrašas	30
Brėžiniai	31
Žvalgomųjų archeologijos tyrimų projektas	35
Žvalgomųjų archeologijos tyrimų leidimas	36

Įvadas

2006 m. rugpjūčio mėn. 10-11 d. Lietuvos istorijos instituto Miestų tyrimų skyriaus ekspedicija (vad. I. Vosyliūtė) vykdė žvalgomuosius archeologinius tyrimus Barčių k. (Vydenių sen., Varėnos raj.). Tyrinėtoje teritorijoje yra numatyta būsimo karjero vieta. Iki šiol jokių archeologinių tyrimų šioje Barčių k. teritorijoje nebuvo atlikta.

Žvalgomųjų archeologijos tyrimų tikslas – nustatyti, ar šioje teritorijoje yra kultūros vertybių. Būsimo karjero vietoje iš viso buvo ištirti 1x1 m dydžio 59 šurfai (žr. brėžinį Nr. 1). Bendras ištirtas plotas – 59 m². Tyrimų metu foto ir grafinę fiksaciją vykdė I. Vosyliūtė. Brėžinius braižė O. Valionienė.

Žvalgomiesiems archeologiniams tyrimams Kultūros paveldo departamentas, pagal 2006 m. rugpjūčio 4 d. Mokslinėje archeologijos komisijoje suderintą projektą (žr. priedą psl. 35), tyrėjai I. Vosyliūtei 2006 m. rugpjūčio 9 d. išdavė leidimą Nr. 160 (žr. priedą psl. 36).

Žvalgomųjų tyrimų ataskaita parengta 3 egzemplioriais, iš kurių viena perduota užsakovui ir dvi – Kultūros paveldo departamentui.

Žvalgomieji tyrimai

Būsimo Barčių karjero vieta yra pietrytinėje kaimo dalyje. Sklypas užima 5 ha plotą. Pietrytinėje ir šiaurės rytų dalyje jis apaugęs mišku (žr. nuotr. Nr. 3 ir 4). Prieš kasant šurfus, sklypas buvo patikrintas metalo iešikliu, tačiau neaptikta jokių radinių. Viso žvalgomųjų tyrimų metu ištirti 59 šurfai, kurių dydis – 1x1 m (1 m²). Bendras ištirtas plotas – 59 m². Fiksuoti tik šiauriniai šurfų sienelių pjūviai (kitų sienelių stratigrafija tokia pati).

Šurfas Nr. 1 tirtas 1 m atstumu nuo sklypo pietinę dalį ribojančio kelio ir orientuotas palei vakarinę sklypo ribą (žr. brėžinį Nr. 1). Taigi, ir pirmoji linija buvo tęsiama palei vakarinę sklypo ribą Š kryptimi. Šioje linijoje kas 30 m Š – P kryptimi buvo iškasta 10 šurfų (šurfai Nr. 1 – 10, žr. brėžinį Nr. 1).

Antroji linija pravesta 30 m į R nuo pirmosios. Čia taip pat kas 30 m Š-P kryptimi iškasta 11 šurfų (šurfai Nr. 11 – 20 ir Nr. 52, žr. brėžinį Nr. 1).

Trečioji šurfų linija pravesta 30 m į R nuo antrosios. Čia kas 30 m Š-P kryptimi iškasta dar 11 šurfų (šurfai Nr. 21 – 30 ir Nr. 53, žr. brėžinį Nr. 1).

Ketvirtoji šurfų linija (šurfai Nr. 31-37) dėl matavimo klaidos buvo pamatuoti didesniu nei 30 m atstumu į R (žr. brėžinį Nr. 1). Šurfas Nr. 31 nuo šurfo Nr. 25 nutolęs į R 49 m, šurfas Nr. 32 nuo šurfo Nr. 26 – 49 m, šurfas Nr. 33 nuo šurfo Nr. 27 – 46,3 m, šurfas Nr. 34 nuo šurfo Nr. 28 – 44,3 m, šurfas Nr. 35 nuo šurfo Nr. 29 – 41,7 m, šurfas Nr. 36 nuo šurfo Nr. 30 – 37,2 m, šurfas Nr. 37 nuo šurfo Nr. 53 – 33 m. Taigi, ketvirtoji šurfų linija šiek tiek krypsta į V. Šurfai Nr. 31-37 taip pat kasti kas 30 m Š-P kryptimi. Dėl susidariusios klaidos buvo padaryta papildoma septintoji šurfų linija, kurią sudarė kas 30 m Š-P kryptimi kasti šurfai Nr. 54-59. Ji pradėta matuoti 30 m į R nuo šurfo Nr. 25 ir tęsta Š kryptimi. Tuo būdu ji buvo įterpta tarp trečiosios ir ketvirtosios šurfų linijos (žr. brėžinį Nr. 1).

Penktoji šurfų linija pravesta 30 m į R nuo ketvirtosios. Čia kas 30 m Š-P kryptimi iškasta dar 7 šurfų (šurfai Nr. 38 – 44, žr. brėžinį Nr. 1).

Šeštoji šurfų linija pradėta vesti 30 m į R nuo šurfo Nr. 39. Ją sudarė kas 30 m Š-P kryptimi kasti 6 šurfai (šurfai Nr. 45– 50, žr. brėžinį Nr. 1).

Vienas papildomas šurfas (šurfas Nr. 51) iškastas 30 m į R nuo šurfo Nr. 50 (žr. brėžinį Nr. 1).

Šurfų Nr. 1-59 aprašymai

Šurfas Nr. 1 (brėž. Nr. 3, nuotr. Nr. 5)

(N54°10'60.9"; E24°40'30.8")

Šurfas Nr. 1 (dydis – 1x1 m) tirtas 1 m atstumu nuo sklypo pietinę dalį ribojančio kelio ir orientuotas palei vakarinę sklypo ribą (žr. brėžinį Nr. 1). Bendras šurfo gylis – 0,45 m, kultūrinio sluoksnio, kurį sudarė pilka žemė (miškožemis), storis – 0,25 m. Giliau fiksuotas įžemis (smėlis).

Šurfas Nr. 2 (nuotr. Nr. 6)

(N54°11'01.3"; E24°40'30.6")

Šurfas Nr. 2 (dydis – 1x1 m) tirtas 30 m atstumu į Š nuo šurfo Nr. 1 ir orientuotas taip pat palei vakarinę sklypo ribą (žr. brėžinį Nr. 1). Bendras šurfo gylis – 0,37 m, kultūrinio sluoksnio, kurį sudarė pilka žemė (miškožemis), storis – 0,22 m. Giliau fiksuotas įžemis (smėlis).

Šurfas Nr. 3 (brėž. Nr. 3, nuotr. Nr. 7)

(N54°11'03.7"; E24°40'30.3")

Šurfas Nr. 3 (dydis – 1x1 m) tirtas 30 m atstumu į Š nuo šurfo Nr. 2 palei vakarinę sklypo ribą (žr. brėžinį Nr. 1). Bendras šurfo gylis – 0,40 m, kultūrinio sluoksnio, kurį sudarė pilka žemė, storis – 0,25 m. Giliau fiksuotas įžemis (smėlis).

Šurfas Nr. 4 (nuotr. Nr.8)

(N54°11'05.4"; E24°40'30.5")

Šurfas Nr. 4 (dydis – 1x1 m) tirtas 30 m atstumu į Š nuo šurfo Nr. 3 palei vakarinę sklypo ribą (žr. brėžinį Nr. 1). Bendras šurfo gylis – 0,60 m, kultūrinio sluoksnio, kurį sudarė pilka žemė, storis – 0,40 m. Giliau fiksuotas įžemis (smėlis).

Šurfas Nr. 5 (brėž. Nr. 3, nuotr. Nr. 9)

(N54°11'08.0"; E24°40'30.7")

Šurfas Nr. 5 (dydis – 1x1 m) tirtas 30 m atstumu į Š nuo šurfo Nr. 4 palei vakarinę sklypo ribą (žr. brėžinį Nr. 1). Bendras šurfo gylis – 0,45 m. Velėnos storis – 0,03 m, po ja – 0,32 m pilkos žemės sluoksnis. Giliau fiksuotas įžemis (smėlis).

Šurfas Nr. 6 (nuotr. Nr. 10)
(N54°11'09.5"; E24°40'30.3")

Šurfas Nr. 6 (dydis – 1x1 m) tirtas 30 m atstumu į Š nuo šurfo Nr. 5 palei vakarinę sklypo ribą (žr. brėžinį Nr. 1). Bendras šurfo gylis – 0,40 m. Velėnos storis – 0,05 m, po ja – 0,34 m pilkos žemės sluoksnis. Giliau fiksuotas įžemis (smėlis).

Šurfas Nr. 7 (brėž. Nr. 3, nuotr. Nr. 11)
(N54°11'11.4"; E24°40'30.1")

Šurfas Nr. 7 (dydis – 1x1 m) tirtas 30 m atstumu į Š nuo šurfo Nr. 6 palei vakarinę sklypo ribą (žr. brėžinį Nr. 1). Bendras šurfo gylis – 0,45 m. Velėnos storis – 0,03 m, po ja – 0,37 m pilkos žemės sluoksnis. Giliau fiksuotas įžemis (smėlis).

Šurfas Nr. 8 (nuotr. Nr. 12)
(N54°11'12.6"; E24°40'30.0")

Šurfas Nr. 8 (dydis – 1x1 m) tirtas 30 m atstumu į Š nuo šurfo Nr. 7 palei vakarinę sklypo ribą (žr. brėžinį Nr. 1). Bendras šurfo gylis – 0,37 m. Velėnos storis – 0,04 m, po ja – 0,28 m pilkos žemės sluoksnis. Giliau fiksuotas įžemis (smėlis).

Šurfas Nr. 9 (brėž. Nr. 3, nuotr. Nr. 13)
(N54°11'14.7"; E24°40'29.4")

Šurfas Nr. 9 (dydis – 1x1 m) tirtas 30 m atstumu į Š nuo šurfo Nr. 8 palei vakarinę sklypo ribą (žr. brėžinį Nr. 1). Bendras šurfo gylis – 0,35 m. Velėnos storis – 0,05 m, po ja – 0,20 m pilkos žemės sluoksnis. Giliau fiksuotas įžemis (smėlis).

Šurfas Nr. 10 (nuotr. Nr. 14)
(N54°11'16.0"; E24°40'29.8")

Šurfas Nr. 10 (dydis – 1x1 m) tirtas 30 m atstumu į Š nuo šurfo Nr. 9 palei vakarinę sklypo ribą (žr. brėžinį Nr. 1). Bendras šurfo gylis – 0,49 m. Velėnos storis – 0,03 m, po ja – 0,37 m pilkos žemės sluoksnis. Giliau fiksuotas įžemis (smėlis).

Šurfas Nr. 11 (brėž. Nr. 3, nuotr. Nr. 15)
(N54°10'60.8"; E24°40'32.1")

Šurfas Nr. 11 (dydis – 1x1 m) tirtas 1 m atstumu nuo sklypo pietinę dalį ribojančio kelio ir 30 m atstumu į R nuo šurfo Nr. 1 (žr. brėžinį Nr. 1). Bendras šurfo gylis – 0,30 m. Velėnos storis – 0,02 m, po ja – 0,23 m pilkos žemės sluoksnis. Giliau fiksuotas įžemis (smėlis).

Šurfas Nr. 12 (nuotr. Nr. 16)

(N54°10'59.8"; E24°40'33.5")

Šurfas Nr. 12 (dydis – 1x1 m) tirtas 30 m atstumu į Š nuo šurfo Nr. 11 ir 30 m į R nuo šurfo Nr. 2 (žr. brėžinį Nr. 1). Bendras šurfo gylis – 0,78 m, kultūrinio sluoksnio, kuri sudarė su smėliu maišyta pilka žemė (miškožemis), storis – 0,53 m. Giliau fiksuotas įžemis (smėlis).

Šurfas Nr. 13 (brėž. Nr. 3, nuotr. Nr. 17)

(N54°11'04.1"; E24°40'34.2")

Šurfas Nr. 13 (dydis – 1x1 m) tirtas 30 m atstumu į Š nuo šurfo Nr. 12 ir 30 m į R nuo šurfo Nr. 3 (žr. brėžinį Nr. 1). Bendras šurfo gylis – 0,47 m, kultūrinio sluoksnio, kuri sudarė pilka žemė (miškožemis), storis – 0,19 m. Giliau fiksuotas įžemis (smėlis).

Šurfas Nr. 14 (nuotr. Nr. 18)

(N54°11'07.0"; E24°40'33.7")

Šurfas Nr. 14 (dydis – 1x1 m) tirtas 30 m atstumu į Š nuo šurfo Nr. 13 ir 30 m į R nuo šurfo Nr. 4 (žr. brėžinį Nr. 1). Bendras šurfo gylis – 0,60 m, kultūrinio sluoksnio, kuri sudarė pilka žemė (miškožemis), storis – 0,28 m. Giliau fiksuotas įžemis (smėlis).

Šurfas Nr. 15 (brėž. Nr. 3, nuotr. Nr. 19)

(N54°11'07.8"; E24°40'33.4")

Šurfas Nr. 15 (dydis – 1x1 m) tirtas 30 m atstumu į Š nuo šurfo Nr. 14 ir 30 m į R nuo šurfo Nr. 5 (žr. brėžinį Nr. 1). Bendras šurfo gylis – 0,56 m. Velėnos storis – 0,05 m, po ja – 0,41 m pilkos žemės sluoksnis. Giliau fiksuotas įžemis (smėlis).

Šurfas Nr. 16 (nuotr. Nr. 20)

(N54°11'09.7"; E24°40'33.3")

Šurfas Nr. 16 (dydis – 1x1 m) tirtas 30 m atstumu į Š nuo šurfo Nr. 15 ir 30 m į R nuo šurfo Nr. 6 (žr. brėžinį Nr. 1). Bendras šurfo gylis – 0,64 m. Velėnos storis – 0,02 m, po ja – 0,35 m pilkos žemės sluoksnis. Giliau fiksuotas įžemis (smėlis).

Šūrfas Nr. 17 (brėž. Nr. 3, nuotr. Nr. 21)

(N54°11'11.2"; E24°40'33.4")

Šūrfas Nr. 17 (dydis – 1x1 m) tirtas 30 m atstumu į Š nuo šurfo Nr. 16 ir 30 m į R nuo šurfo Nr. 7 (žr. brėžinį Nr. 1). Bendras šurfo gylis – 0,48 m. Velėnos storis – 0,04 m, po ja – 0,27 m pilkos žemės sluoksnis. Giliau fiksuotas įžemis (smėlis).

Šūrfas Nr. 18 (nuotr. Nr. 22)

(N54°11'12.9"; E24°40'32.8")

Šūrfas Nr. 18 (dydis – 1x1 m) tirtas 30 m atstumu į Š nuo šurfo Nr. 17 ir 30 m į R nuo šurfo Nr. 8 (žr. brėžinį Nr. 1). Bendras šurfo gylis – 0,39 m. Velėnos storis – 0,04 m, po ja – 0,22 m pilkos žemės sluoksnis. Giliau fiksuotas įžemis (žvyras).

Šūrfas Nr. 19 (brėž. Nr. 3, nuotr. Nr. 23)

(N54°11'14.4"; E24°40'32.9")

Šūrfas Nr. 19 (dydis – 1x1 m) tirtas 30 m atstumu į Š nuo šurfo Nr. 18 ir 30 m į R nuo šurfo Nr. 9 (žr. brėžinį Nr. 1). Bendras šurfo gylis – 0,40 m. Velėnos storis – 0,05 m, po ja – 0,25 m pilkos žemės sluoksnis. Giliau fiksuotas įžemis (smėlis).

Šūrfas Nr. 20 (nuotr. Nr. 24)

(N54°11'16.0"; E24°40'32.9")

Šūrfas Nr. 20 (dydis – 1x1 m) tirtas 30 m atstumu į Š nuo šurfo Nr. 19 ir 30 m į R nuo šurfo Nr. 10 (žr. brėžinį Nr. 1). Bendras šurfo gylis – 0,43 m. Velėnos storis – 0,03 m, po ja – 0,32 m pilkos žemės sluoksnis. Giliau fiksuotas įžemis (žvyras).

Šūrfas Nr. 21 (brėž. Nr. 3, nuotr. Nr. 25)

(N54°10'60.3"; E24°40'36.7")

Šūrfas Nr. 21 (dydis – 1x1 m) tirtas 1 m atstumu nuo sklypo pietinę dalį ribojančio kelio ir 30 m atstumu į R nuo šurfo Nr. 11 (žr. brėžinį Nr. 1). Bendras šurfo gylis – 0,46 m, kultūrinio sluoksnio, kurį sudarė akmenuota pilka žemė, storis – 0,45 m. Giliau fiksuotas įžemis (smėlis).

Šūrfas Nr. 22 (nuotr. Nr. 26)

(N54°11'02.8"; E24°40'36.9")

Šūrfas Nr. 22 (dydis – 1x1 m) tirtas 30 m atstumu į Š nuo šurfo Nr. 20 ir 30 m į R nuo šurfo Nr. 12 (žr. brėžinį Nr. 1). Bendras šurfo gylis – 0,40 m, kultūrinio sluoksnio, kurį sudarė pilka žemė (miškožemis), storis – 0,35 m. Giliau fiksuotas įžemis (smėlis).

Šurfas Nr. 23 (brėž. Nr. 3, nuotr. Nr. 27)

(N54°11'05.7"; E24°40'36.1")

Šurfas Nr. 23 (dydis – 1x1 m) tirtas 30 m atstumu į Š nuo šurfo Nr. 22 ir 30 m į R nuo šurfo Nr. 13 (žr. brėžinį Nr. 1). Bendras šurfo gylis – 0,42 m, kultūrinio sluoksnio, kuri sudarė pilka žemė (miškožemis) su smėlio intarpais, storis – 0,32 m. Giliau fiksuotas įžemis (smėlis).

Šurfas Nr. 24 (nuotr. Nr. 28)

(N54°11'06.8"; E24°40'36.0")

Šurfas Nr. 24 (dydis – 1x1 m) tirtas 30 m atstumu į Š nuo šurfo Nr. 23 ir 30 m į R nuo šurfo Nr. 14 (žr. brėžinį Nr. 1). Bendras šurfo gylis – 0,48 m, kultūrinio sluoksnio, kuri sudarė pilka žemė (miškožemis), storis – 0,18 m. Giliau fiksuotas įžemis (smėlis).

Šurfas Nr. 25 (brėž. Nr. 3, nuotr. Nr. 29)

(N54°11'07.8"; E24°40'33.6")

Šurfas Nr. 25 (dydis – 1x1 m) tirtas 30 m atstumu į Š nuo šurfo Nr. 24 ir 30 m į R nuo šurfo Nr. 15 (žr. brėžinį Nr. 1). Bendras šurfo gylis – 0,51 m. Velėnos storis – 0,04 m, po ja – 0,36 m pilkos žemės sluoksnis. Giliau fiksuotas įžemis (smėlis).

Šurfas Nr. 26 (nuotr. Nr. 30)

(N54°11'09.5"; E24°40'36.0")

Šurfas Nr. 26 (dydis – 1x1 m) tirtas 30 m atstumu į Š nuo šurfo Nr. 25 ir 30 m į R nuo šurfo Nr. 16 (žr. brėžinį Nr. 1). Bendras šurfo gylis – 0,40 m. Velėnos storis – 0,05 m, po ja – 0,30 m pilkos žemės sluoksnis. Giliau fiksuotas įžemis (smėlis).

Šurfas Nr. 27 (brėž. Nr. 3, nuotr. Nr. 31)

(N54°11'11.2"; E24°40'36.0")

Šurfas Nr. 27 (dydis – 1x1 m) tirtas 30 m atstumu į Š nuo šurfo Nr. 26 ir 30 m į R nuo šurfo Nr. 17 (žr. brėžinį Nr. 1). Bendras šurfo gylis – 0,35 m. Velėnos storis – 0,01 m, po ja – 0,29 m pilkos žemės sluoksnis. Giliau fiksuotas įžemis (smėlis).

Šūrfas Nr. 28 (nuotr. Nr. 32)

(N54°11'12.9"; E24°40'35.9")

Šūrfas Nr. 28 (dydis – 1x1 m) tirtas 30 m atstumu į Š nuo šurfo Nr. 27 ir 30 m į R nuo šurfo Nr. 18 (žr. brėžinį Nr. 1). Bendras šurfo gylis – 0,43 m. Velėnos storis – 0,02 m, po ja – 0,31 m pilkos žemės sluoksnis. Giliau fiksuotas įžemis (smėlis).

Šūrfas Nr. 29 (brėž. Nr. 3, nuotr. Nr.33)

(N54°11'14.4"; E24°40'35.7")

Šūrfas Nr. 29 (dydis – 1x1 m) tirtas 30 m atstumu į Š nuo šurfo Nr. 28 ir 30 m į R nuo šurfo Nr. 19 (žr. brėžinį Nr. 1). Bendras šurfo gylis – 0,44 m. Velėnos storis – 0,02 m, po ja – 0,39 m pilkos žemės sluoksnis. Giliau fiksuotas įžemis (smėlis).

Šūrfas Nr. 30 (nuotr. Nr. 34)

(N54°11'16.0"; E24°41'36.0")

Šūrfas Nr. 30 (dydis – 1x1 m) tirtas 30 m atstumu į Š nuo šurfo Nr. 29 ir 30 m į R nuo šurfo Nr. 20 (žr. brėžinį Nr. 1). Bendras šurfo gylis – 0,44 m. Velėnos storis – 0,02 m, po ja – 0,33 m pilkos žemės sluoksnis. Giliau fiksuotas įžemis (žvyras).

Šūrfas Nr. 31 (brėž. Nr. 3, nuotr. Nr. 35)

(N54°11'06.5"; E24°40'00.8")

Šūrfas Nr. 31 (dydis – 1x1 m) tirtas 49 m atstumu į R nuo šurfo Nr. 25 (19 m į R nuo šurfo Nr. 54) (žr. brėžinį Nr. 1). Bendras šurfo gylis – 0,45 m. Velėnos storis – 0,02 m, po ja – 0,38 m pilkos žemės sluoksnis. Giliau fiksuotas įžemis (smėlis).

Šūrfas Nr. 32 (nuotr. Nr. 36)

(N54°11'09.1"; E24°40'00.5")

Šūrfas Nr. 32 (dydis – 1x1 m) tirtas 49 m atstumu į R nuo šurfo Nr. 26 (19 m į R nuo šurfo Nr. 55) ir 30 m į Š nuo šurfo Nr. 31 (žr. brėžinį Nr. 1). Bendras šurfo gylis – 0,42 m. Velėnos storis – 0,03 m, po ja – 0,37 m pilkos žemės sluoksnis. Giliau fiksuotas įžemis (smėlis).

Šūrfas Nr. 33 (brėž. Nr. 4, nuotr. Nr. 37)

(N54°11'10.5"; E24°40'00.3")

Šūrfas Nr. 33 (dydis – 1x1 m) tirtas 46,3 m atstumu į R nuo šurfo Nr. 27 (16,3 m į R nuo šurfo Nr. 56) ir 30 m į Š nuo šurfo Nr. 32 (žr. brėžinį Nr. 1). Bendras šurfo gylis – 0,40 m.

Velėnos storis – 0,02 m, po ja – 0,23 m pilkos žemės sluoksnis. Giliau fiksuotas įžemis (smėlis).

Šurfas Nr. 34 (nuotr. Nr. 38)

(N54°11'12.5"; E24°40'39.8")

Šurfas Nr. 34 (dydis – 1x1 m) tirtas 44,3 m atstumu į R nuo šurfo Nr. 28 (14,3 m į R nuo šurfo Nr. 57) ir 30 m į Š nuo šurfo Nr. 33 (žr. brėžinį Nr. 1). Bendras šurfo gylis – 0,40 m. Velėnos storis – 0,02 m, po ja – 0,28 m pilkos žemės sluoksnis. Giliau fiksuotas įžemis (smėlis).

Šurfas Nr. 35 (brėž. Nr. 4, nuotr. Nr. 39)

(N54°11'14.6"; E24°40'39.3")

Šurfas Nr. 35 (dydis – 1x1 m) tirtas 41,7 m atstumu į R nuo šurfo Nr. 29 (11,7 m į R nuo šurfo Nr. 58) ir 30 m į Š nuo šurfo Nr. 34 (žr. brėžinį Nr. 1). Bendras šurfo gylis – 0,38 m. Velėnos storis – 0,04 m, po ja – 0,31 m pilkos žemės sluoksnis. Giliau fiksuotas įžemis (smėlis).

Šurfas Nr. 36 (nuotr. Nr. 40)

(N54°11'15.9"; E24°40'38.9")

Šurfas Nr. 36 (dydis – 1x1 m) tirtas 37,2 m atstumu į R nuo šurfo Nr. 30 (7,2 m į R nuo šurfo Nr. 59) ir 30 m į Š nuo šurfo Nr. 35 (žr. brėžinį Nr. 1). Bendras šurfo gylis – 0,50 m. Velėnos storis – 0,02 m, po ja – 0,43 m pilkos žemės sluoksnis. Giliau fiksuotas įžemis (smėlis).

Šurfas Nr. 37 (brėž. Nr. 4, nuotr. Nr. 41)

(N54°11'17.4"; E24°40'38.8")

Šurfas Nr. 37 (dydis – 1x1 m) tirtas 33 m atstumu į R nuo šurfo Nr. 53 ir 30 m į Š nuo šurfo Nr. 36 (žr. brėžinį Nr. 1). Bendras šurfo gylis – 0,43 m. Velėnos storis – 0,02 m, po ja – 0,38 m pilkos žemės sluoksnis. Giliau fiksuotas įžemis (smėlis).

Šurfas Nr. 38 (nuotr. Nr. 42)

(N54°11'07.9"; E24°40'03.2")

Šurfas Nr. 38 (dydis – 1x1 m) tirtas 30 m atstumu į R nuo šurfo Nr. 31 (žr. brėžinį Nr. 1). Bendras šurfo gylis – 0,37 m. Velėnos storis – 0,01 m, po ja – 0,26 m pilkos žemės sluoksnis. Giliau fiksuotas įžemis (smėlis).

Šurfas Nr. 39 (brėž. Nr. 4, nuotr. Nr. 43)

(N54°11'09.8"; E24°40'02.9")

Šurfas Nr. 39 (dydis – 1x1 m) tirtas 30 m atstumu į R nuo šurfo Nr. 32 ir 30 m į Š nuo šurfo 38 (žr. brėžinį Nr. 1). Bendras šurfo gylis – 0,40 m. Velėnos storis – 0,02 m, po ja – 0,33 m pilkos žemės sluoksnis. Giliau fiksuotas įžemis (smėlis).

Šurfas Nr. 40 (nuotr. Nr. 44)

(N54°11'11.3"; E24°40'02.6")

Šurfas Nr. 40 (dydis – 1x1 m) tirtas 30 m atstumu į R nuo šurfo Nr. 33 ir 30 m į Š nuo šurfo 39 (žr. brėžinį Nr. 1). Bendras šurfo gylis – 0,40 m, kultūrinio sluoksnio, kurį sudarė pilka žemė, storis – 0,25 m. Giliau fiksuotas įžemis (smėlis).

Šurfas Nr. 41 (brėž. Nr. 4, nuotr. Nr. 45)

(N54°11'12.7"; E24°40'02.6")

Šurfas Nr. 41 (dydis – 1x1 m) tirtas 30 m atstumu į R nuo šurfo Nr. 34 ir 30 m į Š nuo šurfo 40 (žr. brėžinį Nr. 1). Bendras šurfo gylis – 0,39 m. Velėnos storis – 0,01 m, po ja – 0,33 m pilkos žemės sluoksnis. Giliau fiksuotas įžemis (smėlis).

Šurfas Nr. 42 (nuotr. Nr. 46)

(N54°11'14.3"; E24°40'02.3")

Šurfas Nr. 42 (dydis – 1x1 m) tirtas 30 m atstumu į R nuo šurfo Nr. 35 ir 30 m į Š nuo šurfo 41 (žr. brėžinį Nr. 1). Bendras šurfo gylis – 0,42 m. Velėnos storis – 0,02 m, po ja – 0,38 m pilkos žemės sluoksnis. Giliau fiksuotas įžemis (smėlis).

Šurfas Nr. 43 (brėž. Nr. 4, nuotr. Nr. 47)

(N54°11'16.2"; E24°40'01.6")

Šurfas Nr. 43 (dydis – 1x1 m) tirtas 30 m atstumu į R nuo šurfo Nr. 36 ir 30 m į Š nuo šurfo 42 (žr. brėžinį Nr. 1). Bendras šurfo gylis – 0,50 m. Velėnos storis – 0,01 m, po ja – 0,44 m pilkos žemės sluoksnis. Giliau fiksuotas įžemis (smėlis).

Šurfas Nr. 44 (nuotr. Nr. 48)

(N54°11'18.0"; E24°40'01.5")

Šurfas Nr. 44 (dydis – 1x1 m) tirtas 30 m atstumu į R nuo šurfo Nr. 37 ir 30 m į Š nuo šurfo 43 (žr. brėžinį Nr. 1). Bendras šurfo gylis – 0,45 m. Velėnos storis – 0,02 m, po ja – 0,38 m pilkos žemės sluoksnis. Giliau fiksuotas įžemis (smėlis).

Šurfas Nr. 45 (brėž. Nr. 4, nuotr. Nr. 49)

(N54°11'09.9"; E24°40'05.7")

Šurfas Nr. 45 (dydis – 1x1 m) tirtas 30 m atstumu į R nuo šurfo Nr. 39 (žr. brėžinį Nr. 1). Bendras šurfo gylis – 0,43 m, kultūrinio sluoksnio, kurį sudarė pilka žemė, storis – 0,37 m. Giliau fiksuotas įžemis (smėlis).

Šurfas Nr. 46 (nuotr. Nr. 50)

(N54°11'11.4"; E24°40'05.5")

Šurfas Nr. 46 (dydis – 1x1 m) tirtas 30 m atstumu į R nuo šurfo Nr. 40 ir 30 m į Š nuo šurfo 45 (žr. brėžinį Nr. 1). Bendras šurfo gylis – 0,48 m. Velėnos storis – 0,01 m, po ja – 0,32 m pilkos žemės sluoksnis. Giliau fiksuotas įžemis (smėlis).

Šurfas Nr. 47 (brėž. Nr. 4, nuotr. Nr. 51)

(N54°11'13.1"; E24°40'05.1")

Šurfas Nr. 47 (dydis – 1x1 m) tirtas 30 m atstumu į R nuo šurfo Nr. 41 ir 30 m į Š nuo šurfo 46 (žr. brėžinį Nr. 1). Bendras šurfo gylis – 0,44 m. Velėnos storis – 0,01 m, po ja – 0,33 m pilkos žemės sluoksnis. Giliau fiksuotas įžemis (žvyras).

Šurfas Nr. 48 (nuotr. Nr. 52)

(N54°11'14.8"; E24°40'04.4")

Šurfas Nr. 48 (dydis – 1x1 m) tirtas 30 m atstumu į R nuo šurfo Nr. 42 ir 30 m į Š nuo šurfo 47 (žr. brėžinį Nr. 1). Bendras šurfo gylis – 0,36 m. Velėnos storis – 0,02 m, po ja – 0,32 m pilkos žemės sluoksnis. Giliau fiksuotas įžemis (smėlis).

Šurfas Nr. 49 (brėž. Nr. 4, nuotr. Nr. 53)

(N54°11'16.2"; E24°40'03.8")

Šurfas Nr. 49 (dydis – 1x1 m) tirtas 30 m atstumu į Š nuo šurfo Nr. 9 palei vakarinę sklypo ribą (žr. brėžinį Nr. 1). Bendras šurfo gylis – 0,45 m, kultūrinio sluoksnio, kurį sudarė pilka žemė, storis – 0,35 m. Giliau fiksuotas įžemis (smėlis).

Šurfas Nr. 50 (nuotr. Nr. 54)

(N54°11'17.8"; E24°40'03.8")

Šurfas Nr. 50 (dydis – 1x1 m) tirtas 30 m atstumu į R nuo šurfo Nr. 44 ir 30 m į Š nuo šurfo 49 (žr. brėžinį Nr. 1). Bendras šurfo gylis – 0,58 m. Velėnos storis – 0,01 m, po ja – 0,24 m pilkos žemės sluoksnis. Giliau fiksuotas įžemis (smėlis).

Šūrfas Nr. 51 (brėž. Nr. 4, nuotr. Nr. 55)

(N54°11'18.5"; E24°40'06.5")

Papildomas šūrfas Nr. 51 (dydis – 1x1 m) tirtas rytinėje sklypo dalyje, 30 m atstumu į R nuo šurfo Nr. 50 (žr. brėžinį Nr. 1). Bendras šurfo gylis – 0,35 m, kultūrinio sluoksnio, kuri sudarė pilka žemė, storis – 0,25. Giliau fiksuotas įžemis (smėlis).

Šūrfas Nr. 52 (nuotr. Nr. 56)

(N54°11'17.8"; E24°40'32.8")

Šūrfas Nr. 52 (dydis – 1x1 m) tirtas 30 m atstumu į Š nuo šurfo Nr. 20 (žr. brėžinį Nr. 1). Bendras šurfo gylis – 0,50 m. Velėnos storis – 0,05 m, po ja – 0,35 m pilkos žemės sluoksnis. Giliau fiksuotas įžemis (smėlis).

Šūrfas Nr. 53 (brėž. Nr. 4, nuotr. Nr. 57)

(N54°11'17.8"; E24°40'35.5")

Šūrfas Nr. 53 (dydis – 1x1 m) tirtas 30 m atstumu į Š nuo šurfo Nr. 30 ir 30 m į R nuo šurfo Nr. 52 (žr. brėžinį Nr. 1). Bendras šurfo gylis – 0,38 m. Velėnos storis – 0,05 m, po ja – 0,28 m pilkos žemės sluoksnis. Giliau fiksuotas įžemis (smėlis).

Šūrfas Nr. 54 (nuotr. Nr. 58)

(N54°11'07.8"; E24°40'39.1")

Šūrfas Nr. 54 (dydis – 1x1 m) tirtas 30 m atstumu į R nuo šurfo Nr. 25 (žr. brėžinį Nr. 1). Bendras šurfo gylis – 0,35 m. Velėnos storis – 0,04 m, po ja – 0,27 m pilkos žemės sluoksnis. Giliau fiksuotas įžemis (smėlis).

Šūrfas Nr. 55 (brėž. Nr. 4, nuotr. Nr. 59)

(N54°11'09.5"; E24°40'38.8")

Šūrfas Nr. 55 (dydis – 1x1 m) tirtas 30 m atstumu į R nuo šurfo Nr. 26 ir 30 m į Š nuo šurfo Nr. 54 (žr. brėžinį Nr. 1). Bendras šurfo gylis – 0,35 m. Velėnos storis – 0,04 m, po ja – 0,26 m pilkos žemės sluoksnis. Giliau fiksuotas įžemis (smėlis).

Šūrfas Nr. 56 (nuotr. Nr. 60)

(N54°11'11.1"; E24°40'39.0")

Šūrfas Nr. 56 (dydis – 1x1 m) tirtas 30 m atstumu į R nuo šurfo Nr. 27 ir 30 m į Š nuo šurfo Nr. 55 (žr. brėžinį Nr. 1). Bendras šurfo gylis – 0,40 m. Velėnos storis – 0,05 m, po ja – 0,28 m pilkos žemės sluoksnis. Giliau fiksuotas įžemis (smėlis).

Šurfas Nr. 57 (brėž. Nr. 4, nuotr. Nr. 61)

(N54°11'12.9"; E24°40'38.6")

Šurfas Nr. 57 (dydis – 1x1 m) tirtas 30 m atstumu į R nuo šurfo Nr. 28 ir 30 m į Š nuo šurfo Nr. 56 (žr. brėžinį Nr. 1). Bendras šurfo gylis – 0,53 m. Velėnos storis – 0,04 m, po ja – 0,46 m pilkos žemės sluoksnis. Giliau fiksuotas įžemis (smėlis).

Šurfas Nr. 58 (nuotr. Nr. 62)

(N54°11'14.7"; E24°40'38.5")

Šurfas Nr. 58 (dydis – 1x1 m) tirtas 30 m atstumu į R nuo šurfo Nr. 29 ir 30 m į Š nuo šurfo Nr. 57 (žr. brėžinį Nr. 1). Bendras šurfo gylis – 0,39 m. Velėnos storis – 0,05 m, po ja – 0,30 m pilkos žemės sluoksnis. Giliau fiksuotas įžemis (smėlis).

Šurfas Nr. 59 (brėž. Nr. 4, nuotr. Nr. 63)

(N54°11'16.3"; E24°40'38.9")

Šurfas Nr. 59 (dydis – 1x1 m) tirtas 30 m atstumu į R nuo šurfo Nr. 30 ir 30 m į Š nuo šurfo Nr. 58 (žr. brėžinį Nr. 1). Bendras šurfo gylis – 0,35 m. Velėnos storis – 0,01 m, po ja – 0,29 m pilkos žemės (miškožemio) sluoksnis. Giliau fiksuotas įžemis (smėlis).

Išvados

2006 m. rugpjūčio mėn. 10-11 d. buvo vykdyti archeologiniai žvalgomieji tyrimai Barčių k. (Vydenių sen., Varėnos r.) numatomo karjero vietoje (sklypo Nr. projekto plane – 97, bloko Nr. 0001). Archeologinių žvalgomųjų tyrimų leidimas Nr. 160, išduotas 2006 m. rugpjūčio 9 d. tyrėjai I. Vosyliūtei.

Būsimo žvyro karjero vietoje (5,00 ha teritorijoje) ištirti 59 šurfai (bendro 59 m² ploto). Plotas buvo patikrintas metalo ieškikliu. Tyrimų metu fiksuotas iki 0,18-0,53 m storio horizontas be jokių radinių. Šiame horizonte jokių statinių liekanų ir iki XX a. žmogaus veiklą liudijančių objektų neaptikta.

Rekomenduoju nurodytame sklype leisti eksploatuoti karjerą.

I. Vosyliūtė



Nuotraukų sąrašas

- Pav. 1.** Bendras tyrimų vietos vaizdas iš P pusės.
- Pav. 2.** Bendras tyrimų vietos vaizdas iš P pusės.
- Pav. 3.** Bendras tyrimų vietos vaizdas iš V pusės.
- Pav. 4.** Bendras tyrimų vietos vaizdas iš Š pusės.
- Pav. 5.** Šurfas Nr. 1. Šiaurinis pjūvis.
- Pav. 6.** Šurfas Nr. 2. Šiaurinis pjūvis.
- Pav. 7.** Šurfas Nr. 3. Šiaurinis pjūvis.
- Pav. 8.** Šurfas Nr. 4. Šiaurinis pjūvis.
- Pav. 9.** Šurfas Nr. 5. Šiaurinis pjūvis.
- Pav. 10.** Šurfas Nr. 6. Šiaurinis pjūvis.
- Pav. 11.** Šurfas Nr. 7. Šiaurinis pjūvis.
- Pav. 12.** Šurfas Nr. 8. Šiaurinis pjūvis.
- Pav. 13.** Šurfas Nr. 9. Šiaurinis pjūvis.
- Pav. 14.** Šurfas Nr. 10. Šiaurinis pjūvis.
- Pav. 15.** Šurfas Nr. 11. Šiaurinis pjūvis.
- Pav. 16.** Šurfas Nr. 12. Šiaurinis pjūvis.
- Pav. 17.** Šurfas Nr. 13. Šiaurinis pjūvis.
- Pav. 18.** Šurfas Nr. 14. Šiaurinis pjūvis.
- Pav. 19.** Šurfas Nr. 15. Šiaurinis pjūvis.
- Pav. 20.** Šurfas Nr. 16. Šiaurinis pjūvis.
- Pav. 21.** Šurfas Nr. 17. Šiaurinis pjūvis.
- Pav. 22.** Šurfas Nr. 18. Šiaurinis pjūvis.
- Pav. 23.** Šurfas Nr. 19. Šiaurinis pjūvis.
- Pav. 24.** Šurfas Nr. 20. Šiaurinis pjūvis.
- Pav. 25.** Šurfas Nr. 21. Šiaurinis pjūvis.
- Pav. 26.** Šurfas Nr. 22. Šiaurinis pjūvis.
- Pav. 27.** Šurfas Nr. 23. Šiaurinis pjūvis.
- Pav. 28.** Šurfas Nr. 24. Šiaurinis pjūvis.
- Pav. 29.** Šurfas Nr. 25. Šiaurinis pjūvis.
- Pav. 30.** Šurfas Nr. 26. Šiaurinis pjūvis.
- Pav. 31.** Šurfas Nr. 27. Šiaurinis pjūvis.

- Pav. 32.** Šurfas Nr. 28. Šiaurinis pjūvis.
- Pav. 33.** Šurfas Nr. 29. Šiaurinis pjūvis.
- Pav. 34.** Šurfas Nr. 30. Šiaurinis pjūvis.
- Pav. 35.** Šurfas Nr. 31. Šiaurinis pjūvis.
- Pav. 36.** Šurfas Nr. 32. Šiaurinis pjūvis.
- Pav. 37.** Šurfas Nr. 33. Šiaurinis pjūvis.
- Pav. 38.** Šurfas Nr. 34. Šiaurinis pjūvis.
- Pav. 39.** Šurfas Nr. 35. Šiaurinis pjūvis.
- Pav. 40.** Šurfas Nr. 36. Šiaurinis pjūvis.
- Pav. 41.** Šurfas Nr. 37. Šiaurinis pjūvis.
- Pav. 42.** Šurfas Nr. 38. Šiaurinis pjūvis.
- Pav. 43.** Šurfas Nr. 39. Šiaurinis pjūvis.
- Pav. 44.** Šurfas Nr. 40. Šiaurinis pjūvis.
- Pav. 45.** Šurfas Nr. 41. Šiaurinis pjūvis.
- Pav. 46.** Šurfas Nr. 42. Šiaurinis pjūvis.
- Pav. 47.** Šurfas Nr. 43. Šiaurinis pjūvis.
- Pav. 48.** Šurfas Nr. 44. Šiaurinis pjūvis.
- Pav. 49.** Šurfas Nr. 45. Šiaurinis pjūvis.
- Pav. 50.** Šurfas Nr. 46. Šiaurinis pjūvis.
- Pav. 51.** Šurfas Nr. 47. Šiaurinis pjūvis.
- Pav. 52.** Šurfas Nr. 48. Šiaurinis pjūvis.
- Pav. 53.** Šurfas Nr. 49. Šiaurinis pjūvis.
- Pav. 54.** Šurfas Nr. 50. Šiaurinis pjūvis.
- Pav. 55.** Šurfas Nr. 51. Šiaurinis pjūvis.
- Pav. 56.** Šurfas Nr. 52. Šiaurinis pjūvis.
- Pav. 57.** Šurfas Nr. 53. Šiaurinis pjūvis.
- Pav. 58.** Šurfas Nr. 54. Šiaurinis pjūvis.
- Pav. 59.** Šurfas Nr. 55. Šiaurinis pjūvis.
- Pav. 60.** Šurfas Nr. 56. Šiaurinis pjūvis.
- Pav. 61.** Šurfas Nr. 57. Šiaurinis pjūvis.
- Pav. 62.** Šurfas Nr. 58. Šiaurinis pjūvis.
- Pav. 63.** Šurfas Nr. 59. Šiaurinis pjūvis.

Nuotraukos



Pav. 1. Bendras tyrimų vietos vaizdas iš P pusės.



Pav. 2. Bendras tyrimų vietos vaizdas iš P pusės.



Pav. 3. Bendras tyrimų vietos vaizdas iš V pusės.



Pav. 4. Bendras tyrimų vietos vaizdas iš Š pusės.



Pav. 5. Šurfas Nr. 1. Šiaurinis pjūvis.



Pav. 6. Šurfas Nr. 2. Šiaurinis pjūvis.



Pav. 7. Šūrfas Nr. 3. Šiaurinis pjūvis.



Pav. 8. Šūrfas Nr. 4. Šiaurinis pjūvis.



Pav. 9. Šūrfas Nr. 5. Šiaurinis pjūvis.



Pav. 10. Šūrfas Nr. 6. Šiaurinis pjūvis.



Pav. 11. Šūrfas Nr. 7. Šiaurinis pjūvis.



Pav. 12. Šūrfas Nr. 8. Šiaurinis pjūvis.



Pav. 13. Šurfas Nr. 9. Šiaurinis pjūvis.



Pav. 14. Šurfas Nr. 10. Šiaurinis pjūvis.



Pav. 15. Šurfas Nr. 11. Šiaurinis pjūvis.



Pav. 16. Šurfas Nr. 12. Šiaurinis pjūvis.



Pav. 17. Šurfas Nr. 13. Šiaurinis pjūvis.



Pav. 18. Šurfas Nr. 14. Šiaurinis pjūvis.



Pav. 19. Šurfas Nr. 15. Šiaurinis pjūvis.



Pav. 20. Šurfas Nr. 16. Šiaurinis pjūvis.



Pav. 21. Šurfas Nr. 17. Šiaurinis pjūvis.



Pav. 22. Šurfas Nr. 18. Šiaurinis pjūvis.



Pav. 23. Šurfas Nr. 19. Šiaurinis pjūvis.



Pav. 24. Šurfas Nr. 20. Šiaurinis pjūvis.



Pav. 25. Šurfas Nr. 21. Šiaurinis pjūvis.



Pav. 26. Šurfas Nr. 22. Šiaurinis pjūvis.



Pav. 27. Šurfas Nr. 23. Šiaurinis pjūvis.



Pav. 28. Šurfas Nr. 24. Šiaurinis pjūvis.



Pav. 29. Šurfas Nr. 25. Šiaurinis pjūvis.



Pav. 30. Šurfas Nr. 26. Šiaurinis pjūvis.



Pav. 31. Šurfas Nr. 27. Šiaurinis pjūvis.



Pav. 32. Šurfas Nr. 28. Šiaurinis pjūvis.



Pav. 33. Šurfas Nr. 29. Šiaurinis pjūvis.



Pav. 34. Šurfas Nr. 30. Šiaurinis pjūvis.



Pav. 35. Šurfas Nr. 31. Šiaurinis pjūvis.



Pav. 36. Šurfas Nr. 32. Šiaurinis pjūvis.



Pav. 37. Šurfas Nr. 33. Šiaurinis pjūvis.



Pav. 38. Šurfas Nr. 34. Šiaurinis pjūvis.



Pav. 39. Šurfas Nr. 35. Šiaurinis pjūvis.



Pav. 40. Šurfas Nr. 36. Šiaurinis pjūvis.



Pav. 41. Šurfas Nr. 37. Šiaurinis pjūvis.



Pav. 42. Šurfas Nr. 38. Šiaurinis pjūvis.



Pav. 43. Šurfas Nr. 39. Šiaurinis pjūvis.



Pav. 44. Šurfas Nr. 40. Šiaurinis pjūvis.



Pav. 45. Šurfas Nr. 41. Šiaurinis pjūvis.



Pav. 46. Šurfas Nr. 42. Šiaurinis pjūvis.



Pav. 47. Šurfas Nr. 43. Šiaurinis pjūvis.



Pav. 48. Šurfas Nr. 44. Šiaurinis pjūvis.



Pav. 49. Šurfas Nr. 45. Šiaurinis pjūvis.



Pav. 50. Šurfas Nr. 46. Šiaurinis pjūvis.



Pav. 51. Šurfas Nr. 47. Šiaurinis pjūvis.



Pav. 52. Šurfas Nr. 48. Šiaurinis pjūvis.



Pav. 53. Šurfas Nr. 49. Šiaurinis pjūvis.



Pav. 54. Šurfas Nr. 50. Šiaurinis pjūvis.



Pav. 55. Šūrfas Nr. 51. Šiaurinis pjūvis.



Pav. 56. Šūrfas Nr. 52. Šiaurinis pjūvis.



Pav. 57. Šūrfas Nr. 53. Šiaurinis pjūvis.



Pav. 58. Šūrfas Nr. 54. Šiaurinis pjūvis.



Pav. 59. Šūrfas Nr. 55. Šiaurinis pjūvis.



Pav. 60. Šūrfas Nr. 56. Šiaurinis pjūvis.



Pav. 61. Šurfas Nr. 57. Šiaurinis pjūvis.



Pav. 62. Šurfas Nr. 58. Šiaurinis pjūvis.

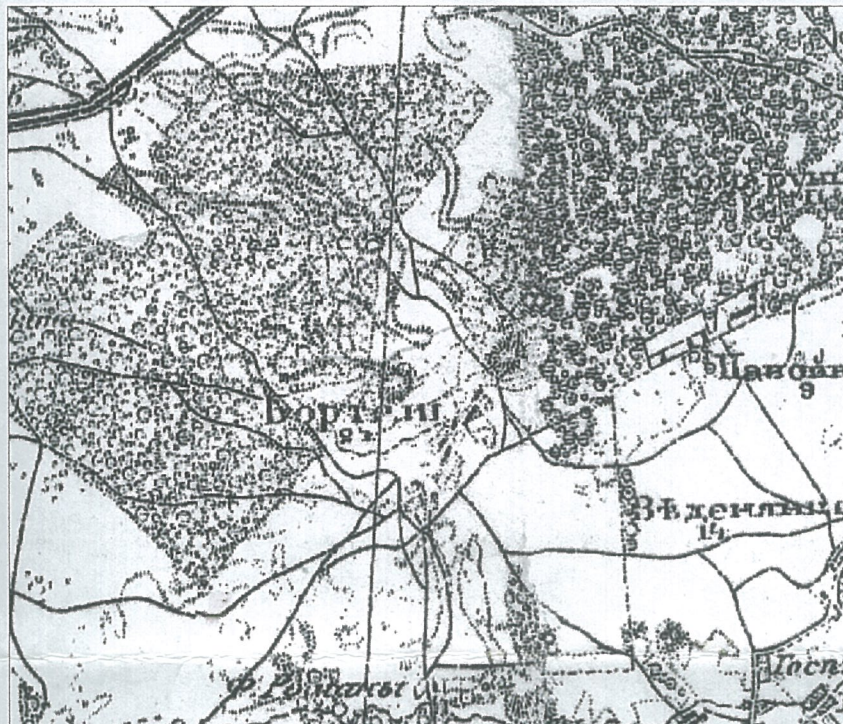


Pav. 63. Šurfas Nr. 59. Šiaurinis pjūvis.

Brėžinių sąrašas

1. Situacijos planas
2. Sutartiniai žymėjimai
3. ŠurŲ Nr. 1, 3, 5, 7, 9, 11, 13, 15, 17, 19, 21, 23, 25, 27, 29, 31 šiauriniai pjūviai
4. ŠurŲ Nr. 33, 35, 37, 39, 41, 43, 45, 47, 49, 51, 53, 55, 57, 59 šiauriniai pjūviai

VILNIAUS GUBERNIJOS 1865 M. TOPOGRAFINIS ŽEMĖLAPIS (3 MYLIŲ)



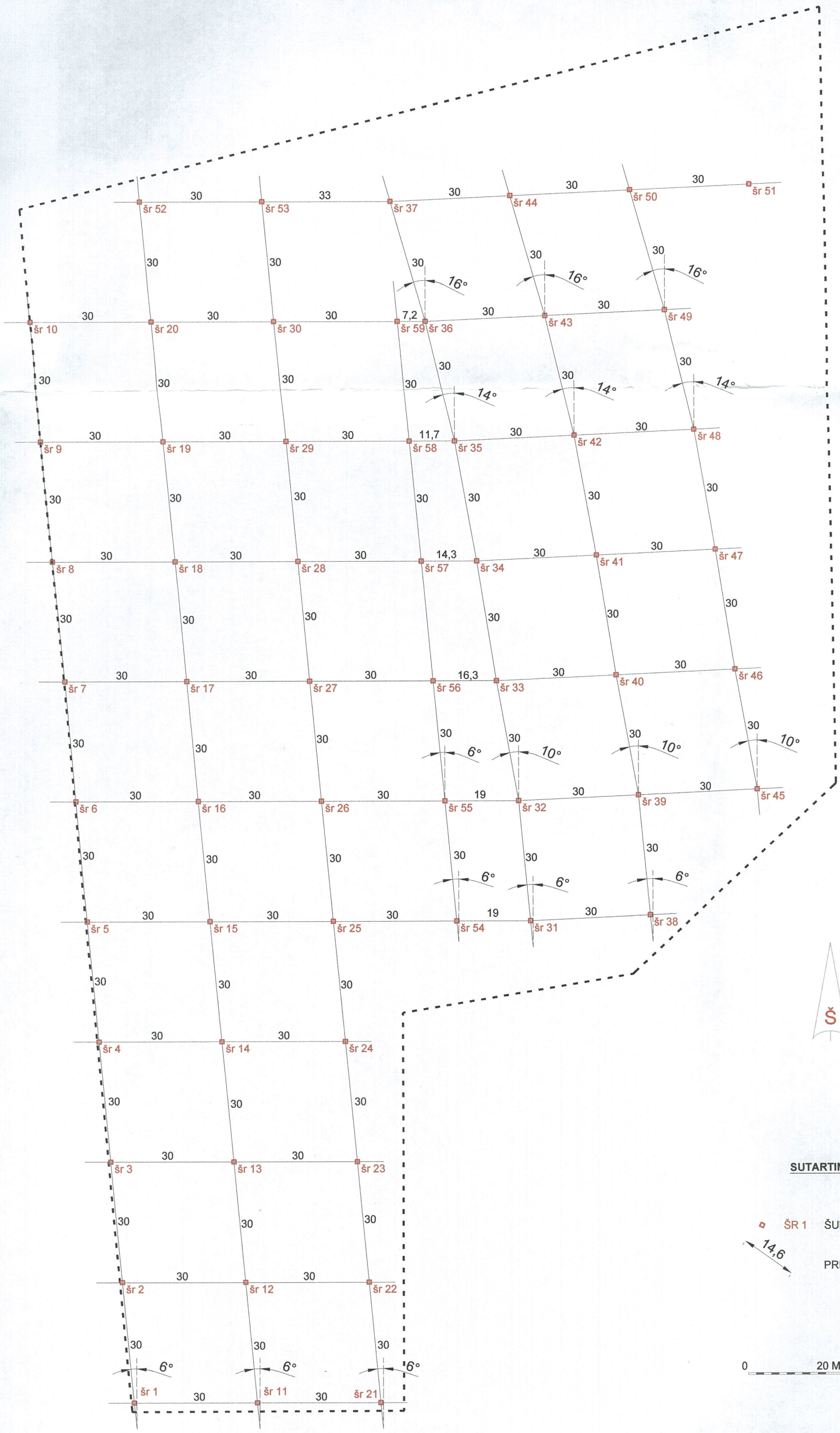
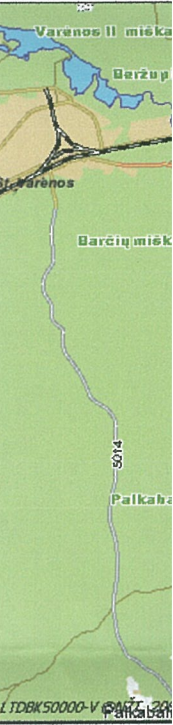
1988 M. LIETUVOS TOPOGRAFINIS ŽEMĖLAPIS



ŽEMĖS SKLYPO PLANAS, M 1:10000



ARCHEOLOGĖ	I. VOSYLIŪTĖ		2006	STADIJA	BRĖŽINYS	BRĖŽINIŲ
BRAIŽĖ	O. VALIONIENĖ		Barčių kaim.		1	4
			SITUACIJOS PLANAS, M 1:1000	ARCHEOLOGIJOS ŽVALGOMIEJI TYRIMAI		

















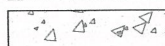

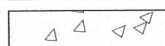

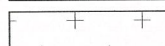

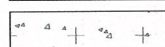
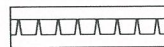





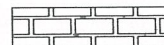








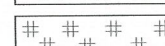

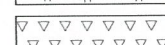



SUTARTINIAI ŽENKLAI

- ◻ ŠR 1 ŠURFŲ VIETOS
- ↘ 14,6 PRIRĖŠIMAI

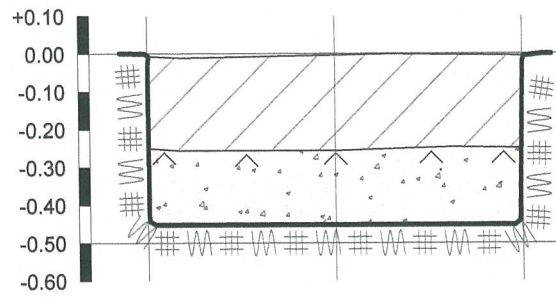


SUTARTINIAI ŽYMĖJIMAI

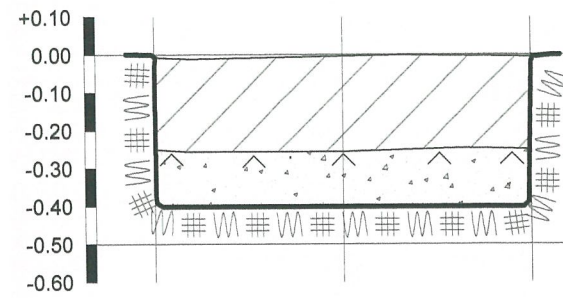
	JUODA ŽEMĖ		DURPĖS
	TAMSAI PILKA ŽEMĖ		ŠAKNYS
	PILKA ŽEMĖ		MEDIENA
	ŠVIESIAI PIKLA ŽEMĖ		SUNYKUSI MEDIENA
	MOLIS		APDEGUSI MEDIENA
	PLŪKTAS MOLIS		KERAMIKA
	DEGTAS MOLIS		SKIEDROS
	SMĖLIS		ASFALTAS
	SMULKUS ŽVYRAS		ĮŽEMIS
	STAMBUS ŽVYRAS		AKMENYS
	KALKĖS		AKMENŲ GRINDINYS
	KALKIŲ SKIEDINYS		TAŠYTI AKMENYS
	SMULKIOS GRIUVENOS		DUOBĖS KONTŪRAS
	STAMBIOS GRIUVENOS		AKMENŲ MŪRAS
	DEGĖSIAI		PLYTŲ MŪRAS
	KAULAI		MŪRAS PJŪVYJE
	ŠIUKŠLĖS		GRUNTINIS VANDUO
	VELĖNA		FIKSUOTA KRAŠTINĖ
	ODA		ANGLIS
	PUVĖSIAI		BETONAS
	SKALDA		PERKASTA

ARCHEOLOGĖ	I. VOSYLIŪTĖ		2006 Barčių kaim.	STADIJA	BRĖŽINYS	BRĖŽINIŲ
BRAIŽĖ	O. VALIONIENĖ				2	4
			SUTARTINIAI ŽENKLAI	ARCHEOLOGIJOS ŽVALGOMIEJI TYRIMAI		

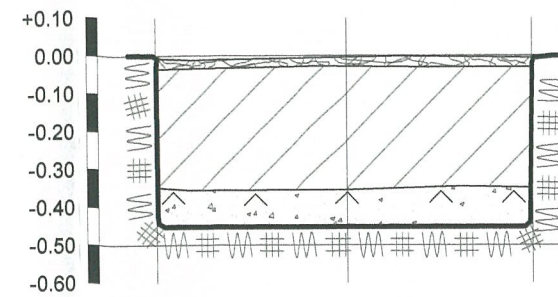
ŠR. 1, PJŪVIS 1-1, M 1:20



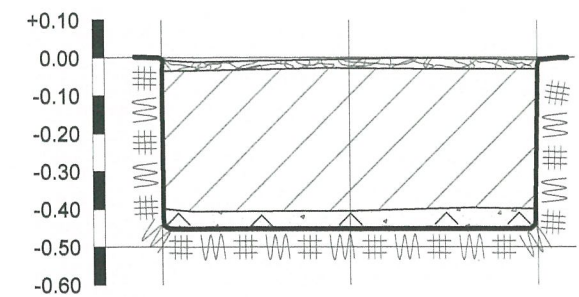
ŠR. 3, PJŪVIS 1-1, M 1:20



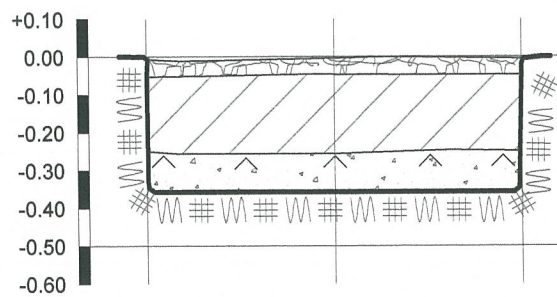
ŠR. 5, PJŪVIS 1-1, M 1:20



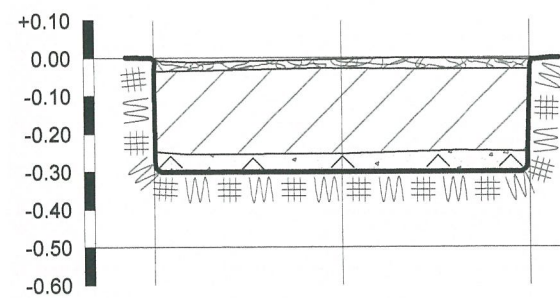
ŠR. 7, PJŪVIS 1-1, M 1:20



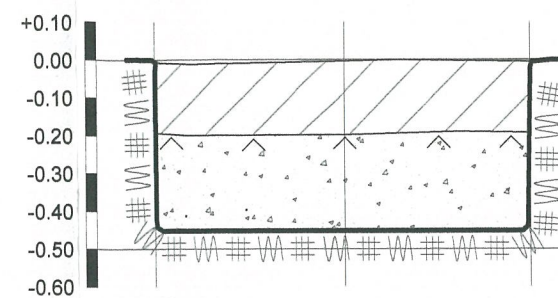
ŠR. 9, PJŪVIS 1-1, M 1:20



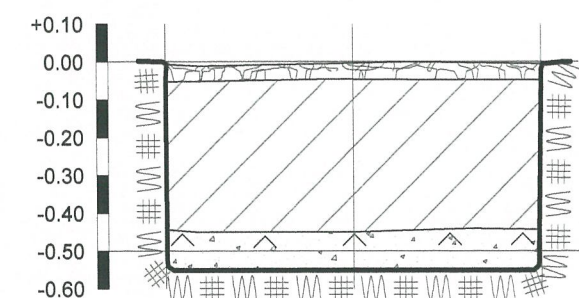
ŠR. 11, PJŪVIS 1-1, M 1:20



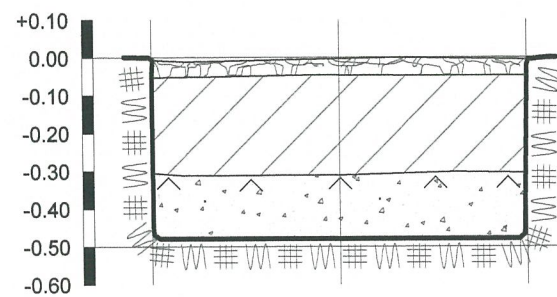
ŠR. 13, PJŪVIS 1-1, M 1:20



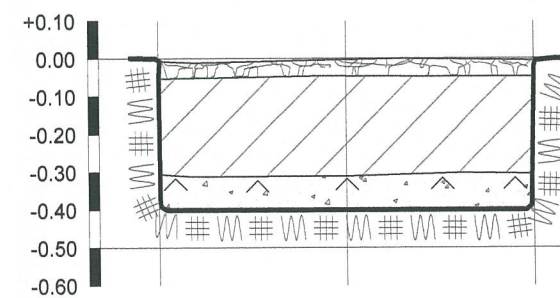
ŠR. 15, PJŪVIS 1-1, M 1:20



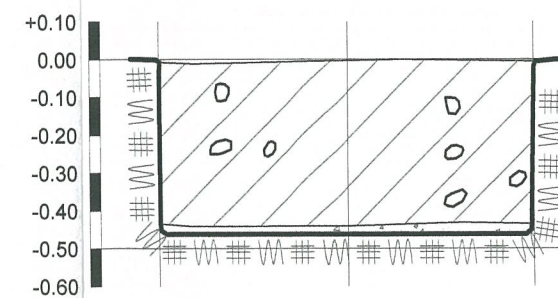
ŠR. 17, PJŪVIS 1-1, M 1:20



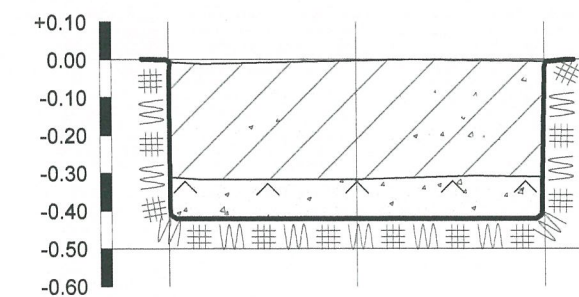
ŠR. 19, PJŪVIS 1-1, M 1:20



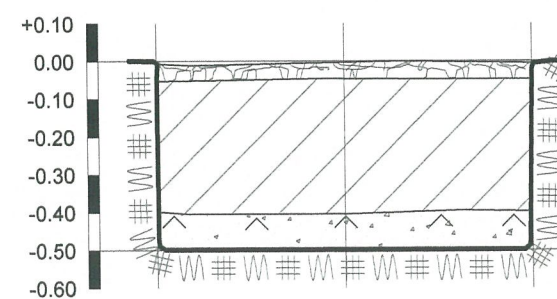
ŠR. 21, PJŪVIS 1-1, M 1:20



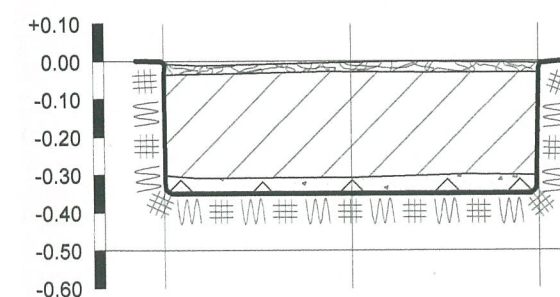
ŠR. 23, PJŪVIS 1-1, M 1:20



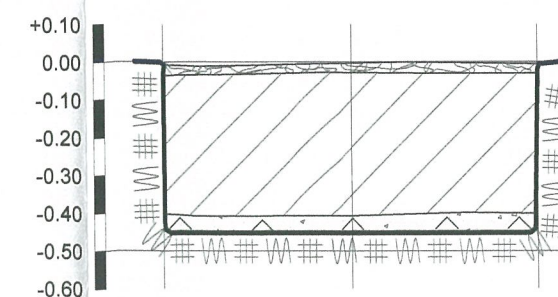
ŠR. 25, PJŪVIS 1-1, M 1:20




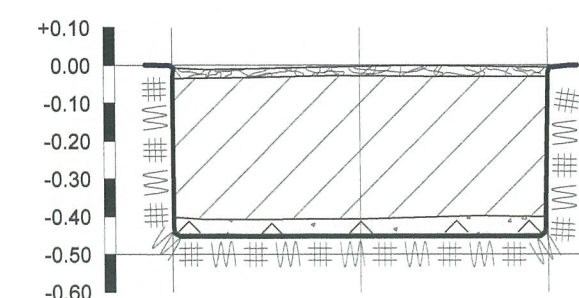
ŠR. 27, PJŪVIS 1-1, M 1:20



ŠR. 29, PJŪVIS 1-1, M 1:20

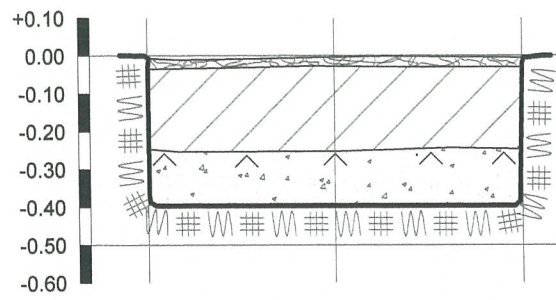


ŠR. 31, PJŪVIS 1-1, M 1:20

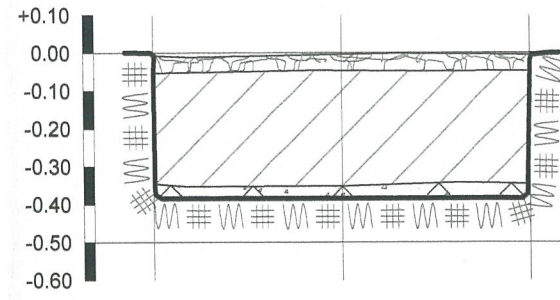


ARCHEOLOGĖ	I. VOSYLIŪTĖ		2006 Barčių kaim.	STADIJA	BRĖŽINYS	BRĖŽINIŲ
BRAIŽĖ	O. VALIONIENĖ				3	4
			PJŪVIAI, M 1:20	ARCHEOLOGIJOS ŽVALGOMIEJI TYRIMAI		

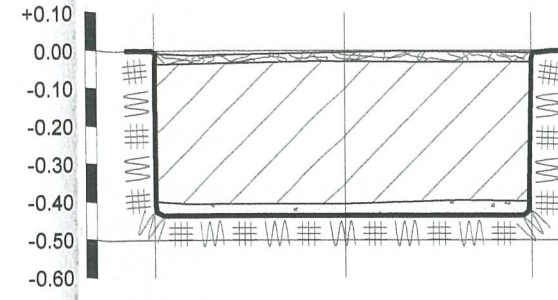
ŠR. 33, PJŪVIS 1-1, M 1:20



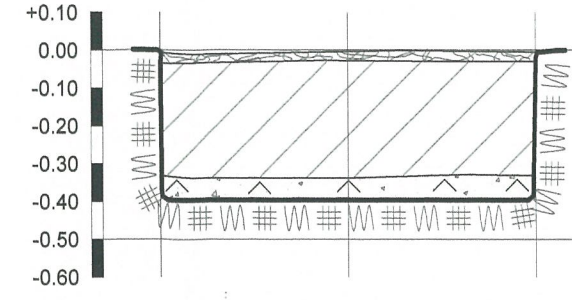
ŠR. 35, PJŪVIS 1-1, M 1:20



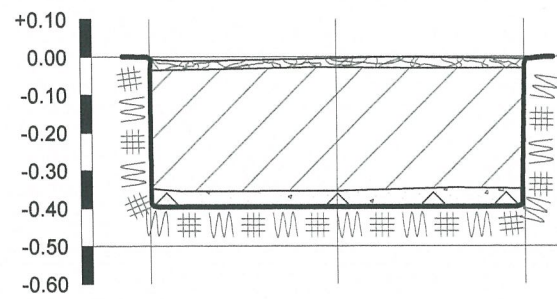
ŠR. 37, PJŪVIS 1-1, M 1:20



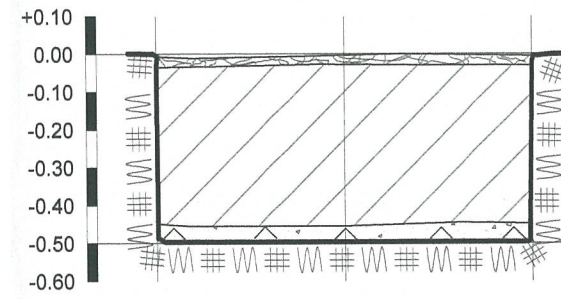
ŠR. 39, PJŪVIS 1-1, M 1:20



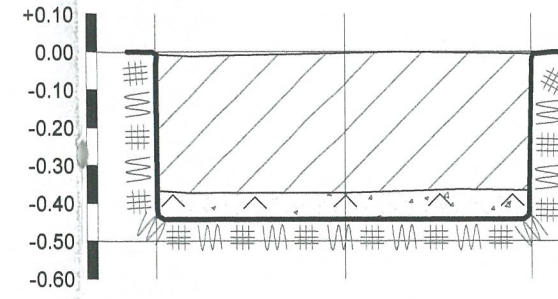
ŠR. 41, PJŪVIS 1-1, M 1:20



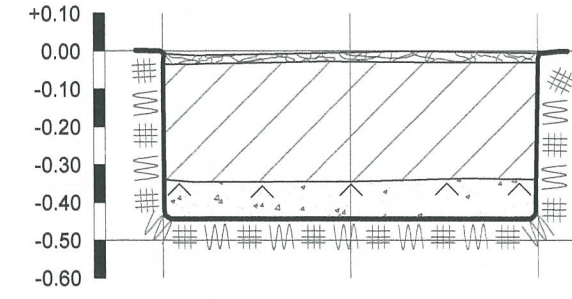
ŠR. 43, PJŪVIS 1-1, M 1:20



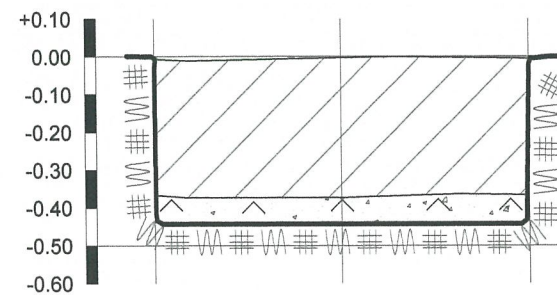
ŠR. 45, PJŪVIS 1-1, M 1:20



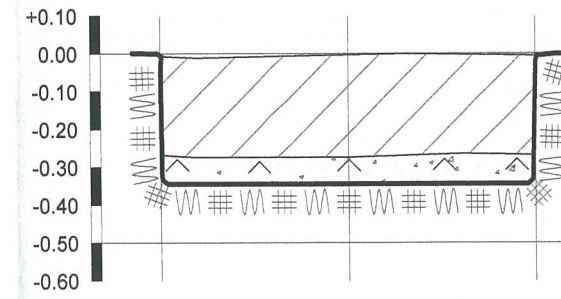
ŠR. 47, PJŪVIS 1-1, M 1:20



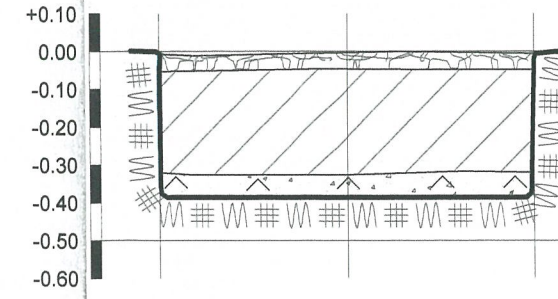
ŠR. 49, PJŪVIS 1-1, M 1:20



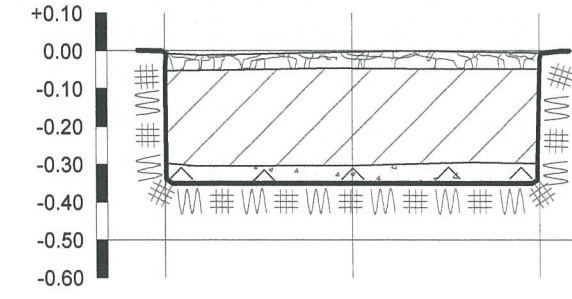
ŠR. 51, PJŪVIS 1-1, M 1:20



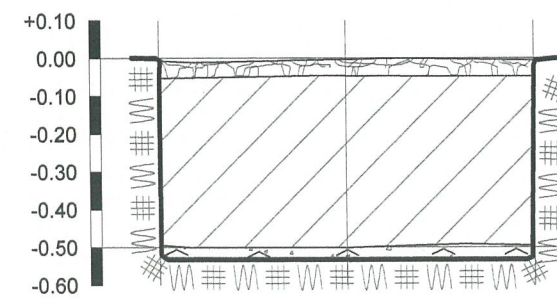
ŠR. 53, PJŪVIS 1-1, M 1:20



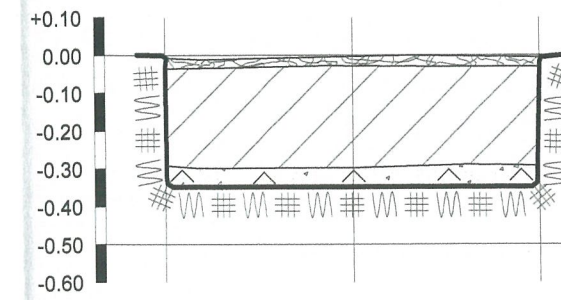
ŠR. 55, PJŪVIS 1-1, M 1:20



ŠR. 57, PJŪVIS 1-1, M 1:20



ŠR. 59, PJŪVIS 1-1, M 1:20



ARCHEOLOGĖ	I. VOSYLIŪTĖ		2006 Barčių kaim.	STADIJA	BRĖŽINYS	BRĖŽINIŲ
BRAIŽĖ	O.VALIONIENĖ				4	4
			PJŪVIAI, M 1:20	ARCHEOLOGIJOS ŽVALGOMIEJI TYRIMAI		

Lietuvos istorijos instituto
Miestų tyrimų skyriaus archeologė
Ingrida Vosyliūtė

Kultūros paveldo departamento
Mokslinei archeologijos komisijai

Vilnius
2006 08 04

Žvalgomųjų archeologinių tyrimų Varėnos raj., Vydenių sen., Barčių k.,
2006 m. projektas

2006 m. rugpjūčio-lapkričio mėn. planuojama atlikti žvalgomuosius tyrimus teritorijoje, esančioje Varėnos raj., Barčių k., planuojamo karjero vietoje. Numatomų tyrimų vieta yra ariamame lauke (sklypo kadastrinis Nr. Bloko – 0001, sklypo Nr. 97). Sklypo plotas 5 ha. Žvalgomųjų tyrimų tikslas – patikrinti, ar būsimo karjero vietoje nėra kultūros vertybių.

Tyrimų metu planuojama ištirti iki 50 vnt. 1-4 m² dydžio šurfų bei paviršių išžvalgyti metalo detektorinėmis priemonėmis. Aptikus kultūros vertybių požymius turinčių objektų bus pateiktas papildomas projektas dėl didesnės apimties tyrimų. Darbus numatoma vykdyti rugpjūčio-lapkričio mėn.

Ekspedicijoje dalyvaus archeologai S. Sarcevičius, L. Kvizikevičius ir I. Kaplūnaitė.

Priedas – sklypo situacinis planas.

I. Vosyliūtė



Leidimas galioja iki 2006-11-30

L E I D I M A S

vykdyti archeologinius tyrimus

2006-08-09 Nr.160
Vilnius

Pagal Lietuvos Respublikos nekilnojamojo kultūros paveldo apsaugos įstatymo 18 str. šis leidimas išduotas **I.Vosyliūtei** vykdyti žemės sklypo Barčių k., Varėnos raj., **archeologinius žvalgomuosius tyrinėjimus**, taip pat naudoti elektronines priemones, sudarinėti planus, filmuoti, fotografuoti, piešti, rinkti radinius ir mėginius tiriamame objekte.

Tyrimų projektas: Žvalgomųjų archeologinių tyrimų Varėnos raj., Vydenių sen., Barčių k., 2006 m. projektas, 2006-08-04, Nr.160.

Kontrolės skyriaus vedėjas



R.Kraujalis