

VŠĮ „KULTŪROS PAVELDO IŠSAUGOJIMO PAJĖGOS“

ELENA PRANCKĖNAITĖ

**KAPČIAMIESČIO MIESTELIO SENŪJŲ KAPINIŲ
(L1038K) (LAZDIJŲ R.) 2006 METŲ
ARCHEOLOGINIAI ŽVALGOMIEJI TYRIMAI**

VILNIUS

2006

TURINYS

IVADAS.....	1
PAMINKLO SITUACIJA.....	2
ISTORINIAI DUOMENYS.....	3
TYRIMŲ EIGA.....	6
IŠVADOS.....	10
PLANAI:	
Teritorijos ribų planas.....	11
Situacijos planas.....	12
BRĖŽINIAI:	
Perkasų Nr.1-11 sienelių pjūviai, perkasų Nr.6, 10 planai	13
FOTONUOTRAUKOS	
Fotonuotraukų sąrašas.....	14
Fotonuotraukos.....	15
PRIEDAI	
Žvalgomųjų archeologinių tyrimų leidimas.....	19
Žvalgomųjų archeologinių tyrimų projektas.....	20
Žvalgomųjų archeologinių tyrimų projekto papildymas.....	21

ĮVADAS

Vykdamas Europos sąjungos fondų finansuojamą „Lazdijų rajono ir Punsko valsčiaus savivaldybių kultūros paveldo objektų pritaikymas turizmo plėtrai“ projektą, 2006m devyniems kultūros paveldo objektams (4 archeologijos paminklams ir 5 istorijos paminklams) rengiama projektinė dokumentacija. Projekte numatoma įrengti naują, kitur renovuoti esamą turizmo infrastruktūrą, padedančią išsaugoti ir tinkamai panaudoti regiono kultūros paveldą.

Turizmo infrastruktūra projektuojama saugomose teritorijose ir jų aplinkoje. Siekiant, kad kultūrinis sluoksnis nebūtų sužalotas būsimų žemės judinimo darbų metu, būsimose turizmo infrastruktūros vietose buvo atliekami žvalgomieji archeologiniai, kitur archeologiniai tyrimai. Visi darbai vykdyti Lazdijų rajono savivaldybės administracijos užsakymu.

Kapčiamiesčio miestelio senųjų kapinių (L1038K) teritorijos žvalgomieji archeologiniai tyrimai buvo atlikti, siekiant nustatyti tikslią kapinių teritoriją, nes pagal projektą numatoma šalia kapinių įrengti automobilių stovėjimo aikštelę, teritoriją aptverti tvora.

Kultūros paveldo departamentas 2006 06 30 išdavė leidimą Nr.104. Archeologinius žvalgomuosius tyrimus vykdė VŠĮ „Kultūros paveldo išsaugojimo pajėgos“. Tyrimams vadovavo, fotofiksaciją atliko, planus sudarė ataskaitos autorė. Kasė įstaigos darbininkai.

PAMINKLO SITUACIJA

Kapčiamiesčio miestelio senosios kapinės yra miestelio šiaurinėje dalyje, 34 m į šiaurės vakarus nuo Taikos gatvės. Nuo kapinių į šiaurę ir vakarus yra ariama žemė, į rytus ir pietus – sodybos ir pievos (foto Nr.1). Kapčiamiesčio senosios kapinės pagal vienus šaltinius užima 0,61 ha (Lazdijų rajono Kapčiamiesčio apylinkės kapinių apskaitos žiniaraštis), pagal kitus – 0,59 ha (Kultūros vertybės pagrindinis dosje, 2000 03 28) plotą. Kapinių teritorija sudaro netaisyklingą penkiakampį. Šiaurinės kraštinės ilgis - 69,0 m; šiaurinė – 36,0 m, rytinės ribos ilgis - 45,0 m; pietinės kraštinės ilgis 80,0 m; vakarinės kraštinės 65,0 m. Kapinių teritorijos ŠR ir PR pakraščiai ribojasi ten esančių sodybų ūkiniais pastatais. Kapinės neaptvertos (Respublikos žemėtvarkos projektavimo instituto Lietuvos TSR Lazdijų r. Kultūros ir gamtos paminklų kataloge (1980 m.) minima, kad jos buvo aptvertos 0,8 m aukščio medine tvora).

ISTORINIAI DUOMENYS

XIXa.–XX a. pradžioje kapinėse laidoti miestelio gyventojai. Kapinių įkūrimo data nėra žinoma. Paskutinio palaidojimo data yra 1909 m., kuomet laidota Ablamowiczų šeimos kapavietėje. Per kapinių vidurį iš pietų į šiaurę eina alėja, kurios viduryje, kapinių centre yra 1831 m. sukilimo dalyvės grafitės Emilijos Platerytės (1806–1831) kapas (foto Nr.2,3). Tai yra juodo šlifluoto akmens 2 m aukščio kryžius su įrašu: „Emilija Hrobianka-Broel-Plater. ur. 13 XI 1806 †23 XII 1831“. Paskelbtas respublikinės reikšmės paminklu (IR–191) LTSR MT 1969. VI. 15 d. nutarimu Nr. 294.

Minėtas kapas su kapinėmis yra pripažinti turintys istorinę vertę ir paskelbti kultūros vertybėmis bei registruoti Lietuvos Respublikos nekilnojamųjų kultūros vertybių registre. Į registrą įrašyta KVAD – Kultūros vertybių apsaugos departamento (dabar KPD) direktoriaus 2000 09 05 įsakymu, suteikiant L1038K kodą.

Literatūroje minima, kad E. Pliaterytės kapo antkapinis paminklas pastatytas apie 1912 metus, vietoj pirmojo - lauko akmens su įrašu „EMILIJA“. 1961 metais kapavietė buvo aptverta medine apie 0,8 aukščio tvora, kuri vėliau buvo pakeista į metalinę. Literatūroje minima, kad pirmasis antkapinis akmuo su prie jo pritvirtintu kryžiumi buvo perkeltas prie kelio į Veisiejus. Jį apžiūrėjęs paaiškėjo, jog ant jo nėra užrašo Emilija, be to jis tašytas.

Kapinėse iš viso yra išlikę 7 antkapiniai paminklai ar jų fragmentai: E. Pliaterytės kapavietė, du akmeniniai kryžiai, vienas metalinis kryžius, laidojimo rūsys, paminklinė plokštė ir akmuo be įrašų. Kapinių perimetras apsodintos medžiais, teritorijoje auga pavieniai medžiai, krūmai iškirsti.

TYRIMŲ EIGA

Archeologinių žvalgomųjų tyrimų metu buvo kasama perkasomis (1x3 m, 1x23 m, 2x5 m dydžio). Perkasos orientuotos pagal pasaulio šalis, išskyrus perkasą Nr.6, kurios padėtį nulėmė projektuojamos automobilių stovėjimo aikštelės ribos. Perkasos Nr.1-11 suskirstytos 1m² kvadratais, ilgosios kraštinės sužymėtos – skaičiais, trumposios – raidėmis. Žvalgomųjų tyrimų metu aptikti kapai nebuvo preparuojami.

Tyrimų pradžioje šūrfas (1x1m) buvo užmatuotas už paminklo teritorijos ribų, 6 m į pietus nuo pagrindinio įėjimo į kapines, 1,5 m į vakarus nuo tako, vedančio link E. Pliaterytės kapo vakarinės kraštinės. Orientuotas Š-P kryptimi. 50 -60 cm gylyje surasta žmogaus kaukolė, todėl šūrfas siekiant atidengti visą kapą (foto Nr.10) išplėstas vakarų kryptimi iki 2,5m. Aptikti griaučiai orientuoti R-V kryptimi. Išaiškėjus, kad palaidojimai yra už saugomos teritorijos ribų, siekiant išsiaiškinti, kur baigiasi palaidojimai, buvo papildytas tyrimų projektas (žr. Projekto papildymą, priedas Nr.3) tiriamas didesnis plotas.

PERKASA NR.1 (Brėž. 1,foto Nr.4) užmatuota 5 m į P nuo tako, vedančio link E. Pliaterytės kapo ašies ir 1,5 m į V nuo jos. Perkasa keturkampė, 1x3 m dydžio, ilgąja kraštine orientuota R-V kryptimi.

Po silpnai susiformavusia 5-7 cm storio velėna, atidengtas pilkos smėlingos žemės 40-44 cm storio sluoksnis. Po juo fiksuotas smėlio sluoksnis su tamsesnio, rudo smėlio juostomis. Įžemis – šviesus smėlis pasiektas 100 cm gylyje. Archeologinių radinių bei palaidojimų nebuvo aptikta.

PERKASA NR.2 (Brėž. 1,foto Nr.5) užmatuota 5 m į V nuo perkamos Nr.1. Perkasa keturkampė, 1x3 m dydžio, orientuota R-V kryptimi ilgąja kraštine. Po silpnai susiformavusia 5-7 cm velėna atidengtas 25 cm povelėninis pilkos smėlingos žemės sluoksnis. Giliau, 28 cm nuo esamo žemės paviršiaus, fiksuotas smėlio ir pilkos žemės maišytas 12-15 cm storio sluoksnis. Po juo, iki pat įžemio, šviesus smėlio, pasieko 105 cm gylyje tęsėsi šviesaus smėlio su rudomis juostomis sluoksnis. Archeologinių radinių bei palaidojimų nebuvo aptikta.

PERKASA NR.3 (Brėž. 1,foto Nr.6) iškasta 5 m į V nuo perkastos Nr.2. Perkasta keturkampė, 1x3 m dydžio, orientuota R-V kryptimi ilgąja kraštine. Po silpnai susiformavusia velėna (5 cm) atidengtas 25 – 28 cm smėlingos pilkos žemės, pereinančios į rudą smėlingą žemę sluoksnis. Giliau, 50 cm storio smėlio su rudomis juostomis sluoksnis tęsiasi iki įžemio - šviesaus smėlio. Perkastos gylis – 80 cm. Archeologinių radinių bei palaidojimų nebuvo aptikta.

PERKASA NR.4 (Brėž. 1,foto Nr. 7) užmatuota 5 m į pietus nuo perkastos Nr. 1 vakarinės kraštinės. Perkasta keturkampė, 1x3 m dydžio, orientuota R-V kryptimi ilgąja kraštine. Po silpnai susiformavusia velėna atidengtas 25 cm storio pilkos smėlingos žemės povėlinis sluoksnis. Giliau fiksuotas 45-50 cm storio geltono smėlio sluoksnis su rudo smėlio juostomis. 75 cm gylyje nuo esamo žemės paviršiaus pasiektas įžemis – šviesus smėlis. Perkastos gylis- 80 cm. Archeologinių radinių bei palaidojimų nebuvo aptikta.

PERKASA NR.5 (Brėž. 1,foto Nr. 8) užmatuota 10 m į vakarus nuo perkastos Nr. 4. Perkasta keturkampė, 1x3 m dydžio, orientuota R-V kryptimi ilgąja kraštine. Po velėna 5 cm storio atsidengė 25-30 cm storio pilkos žemės sluoksnis. Giliau fiksuotas analogiškas perkasai Nr.4 smėlio sluoksnis. Įžemis pasiektas 100 cm gylyje (šviesus smėlis). Š ir V sienelėse užfiksuotas ne senos duobės perkasimas - maišytos pilkos žemės su smėliu užpildu. Jokių archeologinių radinių nebuvo aptikta.

PERKASA NR.6 (Brėž. 1,foto Nr.9) Tai aukščiau aprašytas šurfas, išplėstas V kryptimi iki 23 m ir pervadintas į perkasą Nr.6. Kai šurfe buvo aptiktas kapas Nr.1., kilo įtarimas, kad kapinių teritorija nustatyta neteisingai. Todėl lygiagrečiai kapinių teritorijai už 5 m į pietus nuo jos ribos buvo iškasta Perkasta Nr.6.

Po velėna atidengtas 10-20 cm storio pilkos smėlingos žemės sluoksnis, po kuriuo fiksuotas geltono smėlio sluoksnis. 50-55 cm gylyje prie P sienelės atsidengė dar trys kapai. Kapo duobės buvo užfiksuotos grafiškai (brėž. Nr.1), kapo duobių fotofiksacija dėl labai ryškios saulės nebuvo sėkminga. Atsižvelgiant į tai, kad kapai yra labai vėlyvi ir neduotų archeologijos mokslui vertingos informacijos, nebuvo preparuojami.

Kapų duobių P riba liko už perkastos ribų. Kapas Nr.2- 14 m atstumu nuo perkastos ŠR kampo, prie P perkastos sienelės. Kapo duobė orientuota R-V kryptimi,

prিপildyta maišyto rausvo smėlio. Kapo duobės ilgis – 2,10 m, atidengtas plotis 65 cm. Nedidelė dalis P duobės kontūro liko už perkasos ribų. P sienelėje, kv.A11 užfksuotos medinio stulpo liekanos. Jo skersmuo - 20 cm, išlikęs 40cm ilgio fragmentas. Spėjama, kad tai - ankstesnės medinės kapinių tvoros stulpo liekanos.

Kapas Nr.3 atidengtas 17,80 m atstumu nuo perkasos ŠR kampo, prie pietinės sienelės. Kapo duobė orientuota R-V kryptimi. Atstumas tarp kapų Nr.2 ir Nr.3 – 1 m. Kapo duobės ilgis – 2,10 m, atidengtas plotis - 65 cm. Nedidelė dalis P duobės kontūro liko už perkasos ribų. Kapo duobės užpildas analogiškas kapo duobei Nr. 3.

Kapas Nr.4. Kapo duobė fiksuota 70 cm atstumu V kryptimi nuo kapo duobės Nr.3, prie pietinės perkasos sienelės. Kapo duobės ilgis – 2,10 m , plotis – 70 cm. Nedidelė dalis P duobės kontūro liko už perkasos ribų. Kapo duobės užpildas analogiškas kapo duobei Nr. 2, 3.

PERKASA NR.7 (Brėž. 1,foto Nr.11) užmatuota 13,5 m į R nuo perkasos Nr.6, kitoje pėsčiųjų siauro takelio į kapines, 1,5 m į Š nuo nebaigto statyti pastato išlietų pamatų. Perkasa keturkampė, 1x3 m dydžio, orientuota R-V kryptimi ilgąja kraštine. Po velėna cm atsidengė 20-24 cm storio pilkos smėlingos žemės sluoksnis. Po juo fiksuotas 48 cm storio smėlio su rudomis juostomis sluoksnis, kuris tęsiasi iki šviesaus smėlio- įžemio. Įžemis pasiektas 75 cm gylyje. Rytinėje perkasos dalyje, 45 cm gylyje atidengta rausvo smėlio, maišyto su pilka žeme duobė. Duobės forma sunkiai apibūdinama, kadangi ją riboja perkasos Š, P, R sienelės . Duobė buvo kasama giliau. 1,25 m gylyje rasta kaukolės fragmentų (foto Nr.12) bei pavienių žmogaus kaulų. Spėjama, kad čia vėliau užkastas, vykdant žemės judinimo darbus pamatų statybai suardytas kapas Nr.5

PERKASA NR.8 (Brėž. 1,foto Nr.13) užmatuota 12 m į vakarus nuo perkasos Nr.6 vakarinės sienelės. Perkasa keturkampė, 1x3 m dydžio, orientuota R-V kryptimi ilgąja kraštine. Po silpnai susiformavusia 4 cm velėna, atidengtas 25 cm storio pilkos smėlingos žemės povėlininis sluoksnis. Giliau fiksuotas 45-50 cm storio geltono smėlio sluoksnis, su rudo smėlio juostomis. 75 cm gylyje nuo esamo žemės paviršiaus pasiektas įžemis – šviesus smėlis. Perkasos gylis- 80 cm. Archeologinių radinių bei palaidojimų nebuvo aptikta.

PERKASA NR.9 (Brėž. 1,foto Nr.14) užmatuota 52 m į ŠR kryptimi (43°), nuo E. Pliaterytės antkapinio paminklo, už saugomos kapinių teritorijos ribų. Rytinėje siauro

takelio per kapines pusėje. Ši dalis yra dalinai užstatyta šalia esančios sodybos ūkiniais pastatais. Perkasa Nr. 9 keturkampė, 2x5 m dydžio, orientuota R-V kryptimi ilgąja kraštine. Po velėna, atidengtas pilkos smėlingos žemės 40-45 cm storio sluoksnis. Giliau - 50-55 cm gylyje pasiektas šviesaus smėlio įžemis. Kv. A2-3 ant įžemio užfiksuoti dviejų apskritimo formos (20 cm skersmens) buvusių medinių stulpų vietos. Atstumas tarp jų-1,4 m. Spėjama, kad tai gali būti buvusios medinės tvoros juosusios kapines iš Š pusės liekanos.

PERKASA NR.10 (Brėž. 1,foto Nr.16) užmatuota 5 m į P nuo perkamos Nr. 9, šalia kapinaitėms priklaususių pušų, kurių daugelis likusioje teritorijoje buvo nupjautos sovietiniais metais ir jų vietoje pasodinti lapuočiai medžiai (vietinių gyventojų žodinė informacija). Perkasa keturkampė, 1x3 m dydžio, orientuota R-V kryptimi ilgąja kraštine. Po velėna atsidengė 15-20 cm storio pilkos smėlingos žemės sluoksnis. Po juo fiksuotas 25-30 cm storio maišyto smėlio sluoksnis, kuris tęsiasi iki šviesaus smėlio- įžemio, kuris pasiektas m gylyje. Vakarinėje perkamos dalyje, 50 cm gylyje atidengta rausvo smėlio, maišyto su pilka žeme duobė. Duobės forma sunkiai apibūdinama, kadangi ją riboja perkamos Š, P, V sienelės. Duobė buvo kasama giliau. 1,50 m gylyje rastas kapas Nr.6. Kapo duobė orientuota V-R kryptimi (foto Nr.15). Kapas nebuvo preparuojamas.

PERKASA NR.11 (Brėž. 1,foto Nr. 17) užmatuota pietinėje senųjų kapinių teritorijos dalyje, sujungta su perkamos Nr.7 R senele. Perkasa keturkampė, 1x3 m dydžio, orientuota Š-P kryptimi ilgąja kraštine. Po velėna cm atsidengė 15-18 cm storio pilkos smėlingos žemės sluoksnis. Po juo fiksuotas 30-35 cm storio maišyto smėlio sluoksnis, kuris tęsiasi iki šviesaus smėlio- įžemio, pasiekto 55 cm gylyje. Šiaurinėje perkamos dalyje, 50 cm gylyje atidengta rausvo smėlio, maišyto su pilka žeme duobė. Duobės forma sunkiai apibūdinama, kadangi ją riboja perkamos R, Š, V sienelės. Kilus įtarimui, kad tai ne kapo duobė, buvo gilinamasi iki 1,45 m gylio, kol atsidengė kaukolės fragmentai bei pavieniai gulintys ne anatomine tvarka žmogaus kaulai. Spėjama, kad čia vėliau užkastas, vykdant žemės judinimo darbus suardytas kapas Nr.7.

IŠVADOS

Kapčiamiesčio senųjų miestelio kapinių (L1038K) teritorijoje žvalgomųjų archeologinių tyrimų metu buvo iširtas 60 m² plotas. Perkasoje Nr.6 rasti 4 kapai (Nr.1-4), Nr.10 - 1 kapas (Nr.6). Perkasoje Nr.7, 11 –suardyti žemės judinimo darbų metu 2 kapai (Nr.5 ir Nr.7). Palaidojimai bei buvusių palaidojimų- suardytų kapų liekanos aptiktos vienoje linijoje, 6 m nuo saugomos kapinių teritorijos ribos. Kapinių teritorija P dalyje yra dirbtinai sumažinta. Būtina patikslinti projektą, perkeliant projektuojamą tvorą ir automobilių stovėjimo aikštelę 6 m į P bei patikslinti saugomos kapinių teritorijos ribas.

Į ŠR nuo saugomos kapinių teritorijos ribos surastas kapas Nr.6, todėl būtina pakoreguoti kapinių tvoros projektą, įjungiant ir pastatais užstatytą kapinių ŠR dalį bei patikslinti šiaurinę ir rytinę kapinių ribas.

Archeologė



Elena Pranckėnaitė

Kultūros vertybės kodas:
L 1038 K

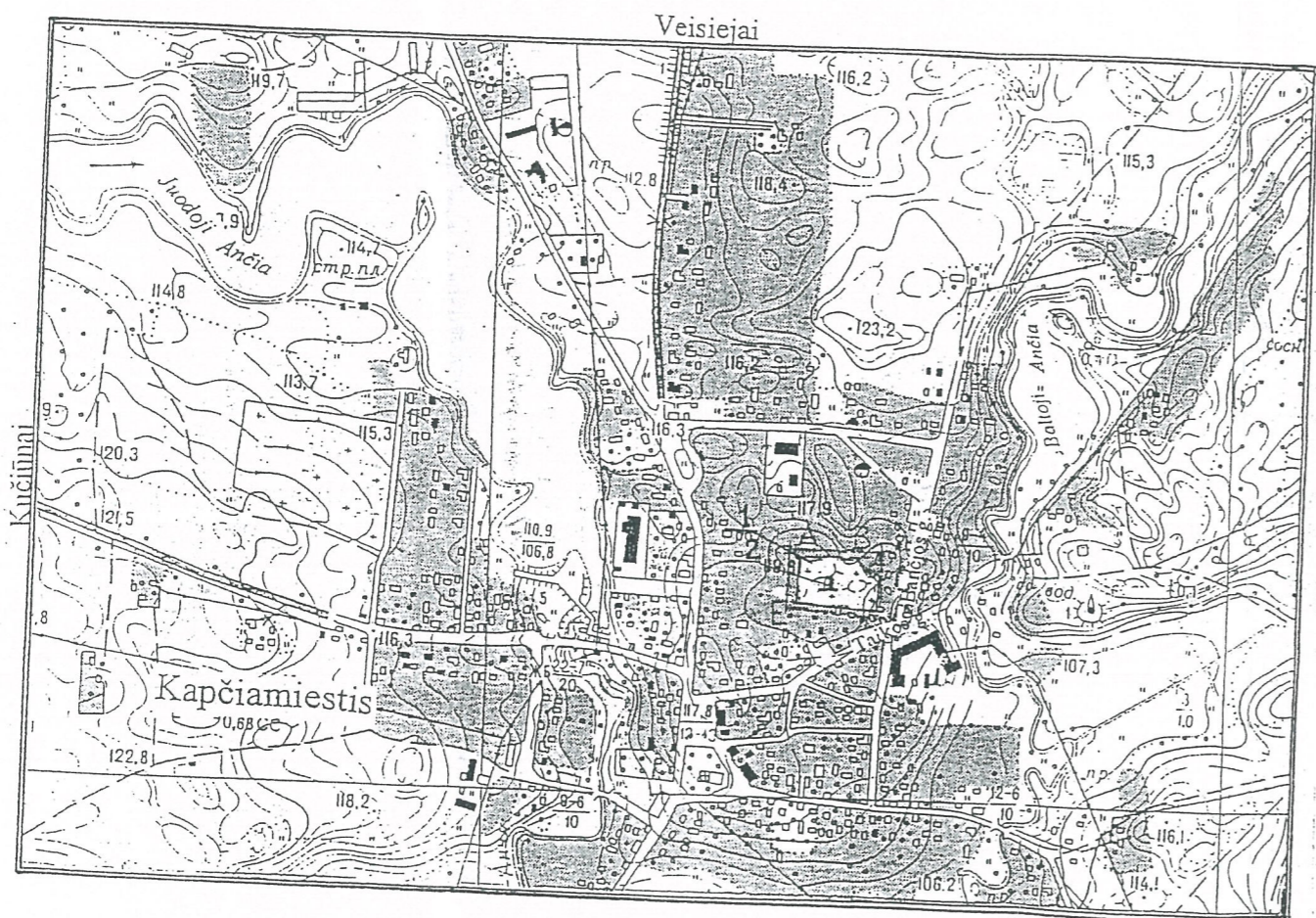
**Kapčiamiesčio mstl. senosios kapinės. Palaidota 1931m.
sukilimo veikėja, 25-ojo pėstininkų pulko 1-osios kuopos
garbės vadė, kapitonė Emilija Pliaterytė (1806-1831m).**

TERITORIJOS RIBŲ IR APSAUGOS NUO FIZINIO POVEIKIO ZONOS PLANAS

Taikos g., Kapčiamiesčio mstl., Lazdijų r., Alytaus aps

Vertybės teritorijos valdytojas: Lazdijų r. savivaldybė

TVIRTINU:
..... /V.Karčiauskas/
Kultūros paveldo centro direktorius
1999m. mėn. d.

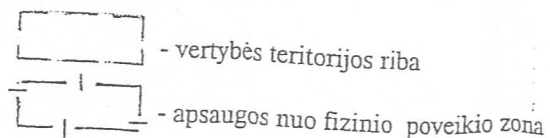


M 1 : 10 000 (viename cm – 100 m)

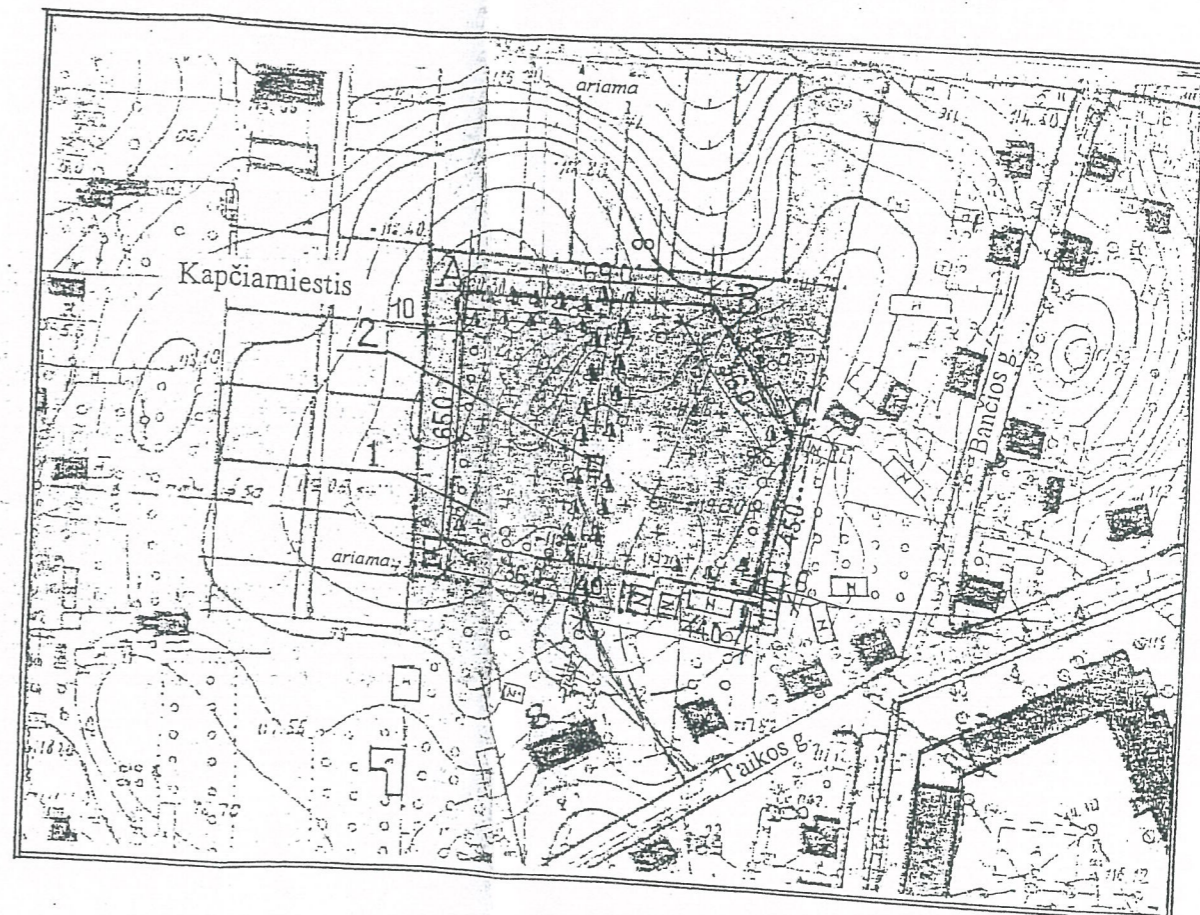
Vertybės teritorijos ribų taškų koordinatės
1994 m. Lietuvos koordinacių sistemoje

Taško Nr.	Koordinatės		Žemėlapių lapo Nomenklatūra
	X (E)m	Y (L)m	
A	5985345,6	477585,6	55/17
B	5985348,8	477660,7	
C	5985316,6	477692,1	
D	5985277,6	477686,9	
E	5985383,0	477585,8	

Sutartiniai ženklai:



Pastaba: Nekilnojamoms kultūros vertybės vizualinės apsaugos zona nenustatyta, nes ji nereikalinga.



M 1 : 2 000 (viename cm – 20 m)

Kultūros vertybės kodas:

L 1038 K1

Kultūros vertybės kodas:

L 1038 K2

Eksplicacija : 1. senosios kapinės,
2. E. Pliaterytės kapas

Teritorijos plotas – 0.59 ha
Apsaugos nuo fizinio poveikio zonos plotas – 0.33 ha

Teritoriją nustatė:

Kultūros paveldo centro memorialinių vietų skyriaus vyresn. istorikė

L. Kazlavickienė
(parašas)

L. Kazlavickienė

Planą sudarė:

Kultūros paveldo centro fiksacijos skyriaus vyresn. inžinierė

R. Putrimienė
(parašas)

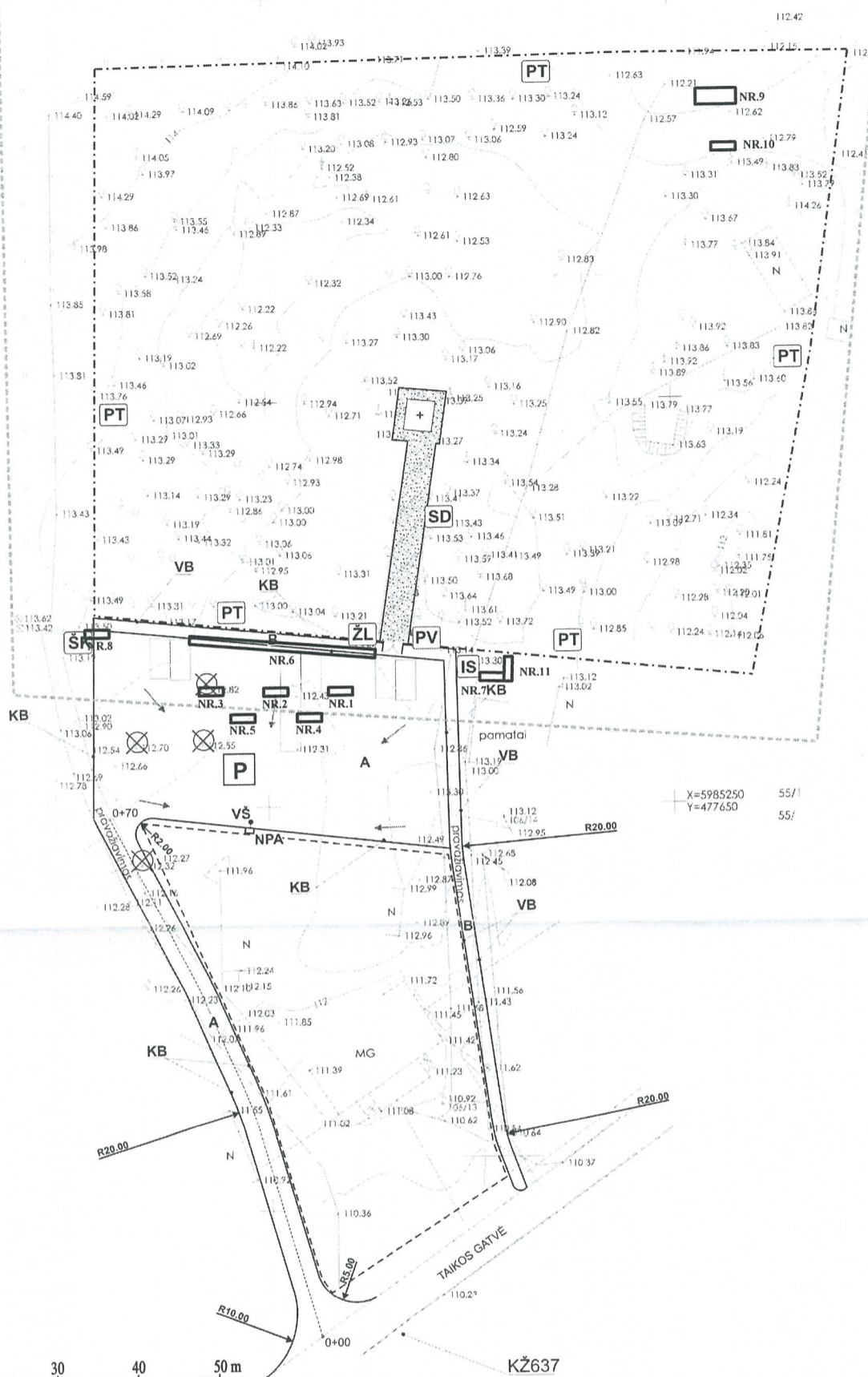
R. Putrimienė

Kultūros paveldo centro direktoriaus pavaduotojas

V. Karčiauskas
(parašas)

V. Karčiauskas

**KAPČIAMIESČIO MIESTELIO SENŪJŲ KAPINIŲ (L1038K) LAZDIJŲ R.,
2006 M. ŽVALGOMIEJI ARCHEOLOGINIAI TYRIMAI**



NR.1 TYRINĖTAS PLOTAS IR JO NUMERIS

Rekonstruojamas privažiavimo kelias PK3,5	70 M
Įrengiamas trinkelų dangos šaligatvis TŠ	112 m
Ženklinimo lenta ŽL	1 VNT
Medinė tvora PT	318 M
Informacinis stendas IS	1 VNT
Šiukšlių konteineris ŠK	1 VNT
Įrengiama skaldinėlio danga SD	116M ²
Lietaus surinkimo šulinys LŠ	1VNT
Automobilių stovėjimo aikštelė P	989M ²
Naftos produktų atskirtuvas NPA	1VNT
Projektuojami vartai PV	2,5M
Įrengiami kelio bortai	287 M
Įrengiami vejos bortai	158 M
Persodinami pavieniai medžiai	4 VNT
Kelio ženklas Nr.637	1 VNT

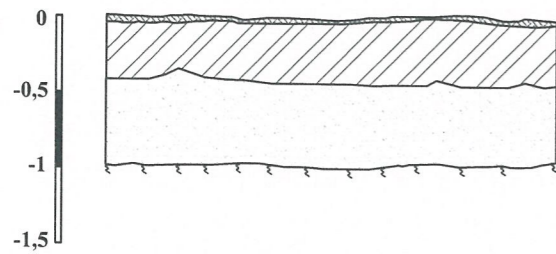
SUTARTINIAI ŽENKLAI

	PROJEKTUOJAMA TVORA		PROJEKTUOJAMA SKALDINĖLIO DANGA SD
	KULTŪROS VERTYBĖS APSAUGOS ZONOS RIBA		PROJEKTUOJAMAS ŠIUKŠLIŲ KONTEINERIS ŠK
	PRIVAČIŲ ASMENŲ ŽEMĖS SKLYPŲ RIBOS		PROJEKTUOJAMAS KELIO ŽENKLAS NR.637 "NUORODA Į LANKYTINĄ OBJEKTĄ"
	REKONSTRUOJAMAS ESAMAS 3,5M PLOČIO VIENASLUOKSNĖS ASFALTBETONIO DANGOS PRIVAŽIAVIMO KELIAS RK3,5		IŠKELIAMSI IR PERSODINAMI PAVIENIAI MEDŽIAI
	PROJEKTUOJAMA VIENASLUOKSNĖS ASFALTBETONIO DANGOS AUTOMOBILIŲ STOVĖJIMO AIKŠTELĖ P		PROJEKTUOJAMAS VANDENS SURINKIMO ŠULINYS VŠ
	PROJEKTUOJAMAS INFORMACINIS STENDAS IS		PROJEKTUOJAMAS NAFTOS PRODUKTŲ ATSKIRTUVAS NPA
	ĮRENGIAMAS 1,5M PLOČIO BETONINIŲ TRINKELIŲ DANGOS ŠALIGATVIS TŠ1,5		1831M. SUKILIMO VEIKĖJOS E. PLIATERYTĖS KAPAS
	PROJEKTUOJAMI KAPINIŲ VARTAI PT		ĮRENGIAMI KELIO BORTAI KB
			ĮRENGIAMI VEJOS BORTAI VB
			ĮRENGIAMA ŽENKLINIMO LENTA ŽL

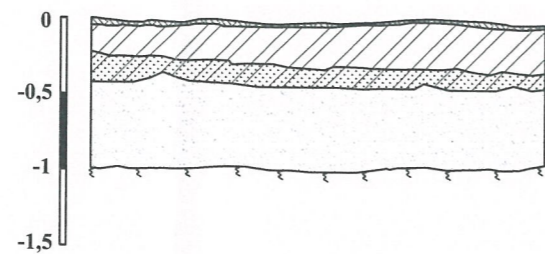
Pastabos:
 1. Vertybės teritorija užima 0,59ha plotą, o vertybės apsaugos zona - 0,33ha. Trūksta informacijos apie vertybę, prastas privažiavimo kelias. Vertybės teritorija neatribota nuo aplinkos.
 2. Rekonstruojamas vienasluoksnių asfaltbetonio dangos privažiavimo kelias iki projektuojamos vienasluoksnių asfaltbetonio dangos autobusų stovėjimo aikštelės ir įrengiamas betoninių trinkelų dangos šaligatvis.
 3. Įrengiamas informacinis stendas, ženklinimo lenta, kelio ženklas. Visa kapinių - kultūros vertybės teritorija aptveriamą medinių lentučių tvora su vartais. Atnaujinama iki 1831 m. Sukilimo dalyvės E. Pliaterytės kapo vedančio tako skaldinėlio danga.
 4. Įrengiamoje automobilių stovėjimo aikštelėje numatytas lietaus nuotėkų surinkimo šulinys ir naftos produktų atskirtuvas. Ant projektuojamo privažiavimo augantys 4 vertingi medžiai iškasami ir persodinami.
 5. Žemės kasimo darbai kultūros vertybės teritorijoje ir apsaugos zonos apsaugos nuo fizinio poveikio pazonyje atliekami prieš tai atlikus archeologinius tyrimus, apsaugos zonos apsaugos nuo vizualinio poveikio pazonyje - atlikus archeologinius žvalgomuosius tyrimus.
 6. Visi įrangos elementai, aikštelės, dangų konstrukcijos pateikiama projekte atskirais brėžiniais. Įranga montuojama prižiūrint projekto autoriui.

Atestato Nr. 1180		Viešoji įstaiga KULTŪROS PAVELDO IŠSAUGOJIMO PAJĖGOS	LAZDIJŲ RAJONO IR PUNSKO VALSČIAUS SAVIVALDYBIŲ KULTŪROS PAVELDO OBJEKTAI, PRITAIKOMI LANKYMUJI IR TURIZMO PLĖTRAI
	D	O.Fedajėvas	KAPČIAMIESČIO MIESTELIO SENŪJŲ KAPINIŲ L1038K TVORA PAGRINDINIS BRĖŽINYS M 1:750
	A 464	PV B.O. Biekšienė	
	A 464	PDV B.O. Biekšienė	Laida
		Architektas A. Vengris	
Etapas TP	Užsakovas: Lazdijų rajono savivaldybės administracija		2006-TP- A -
			Lapas 1
			Lapu 1

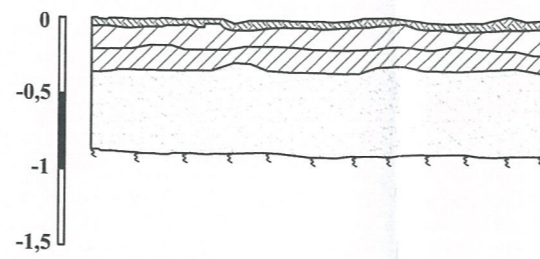
Perkasa Nr.1
Š sienelės pjūvis



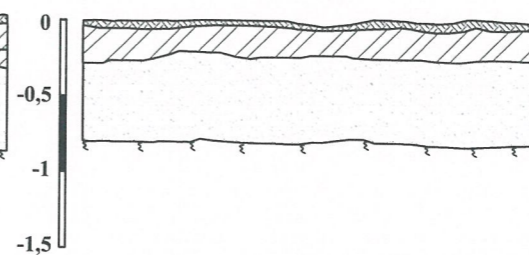
Perkasa Nr.2
Š sienelės pjūvis



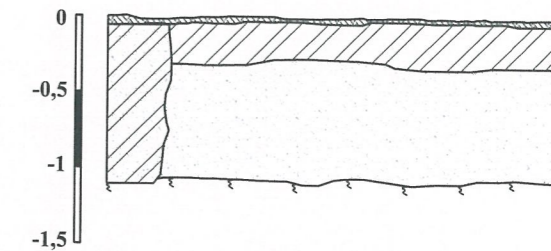
Perkasa Nr.3
Š sienelės pjūvis



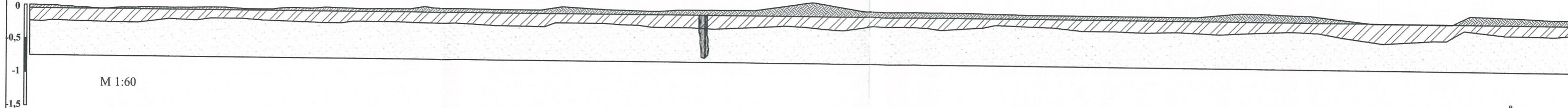
Perkasa Nr.4
Š sienelės pjūvis



Perkasa Nr.5
Š sienelės pjūvis

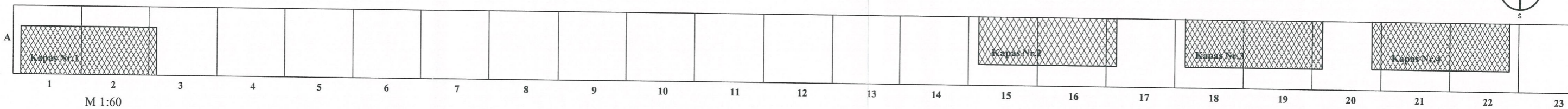


Perkasa Nr.6
Š sienelės pjūvis



M 1:60

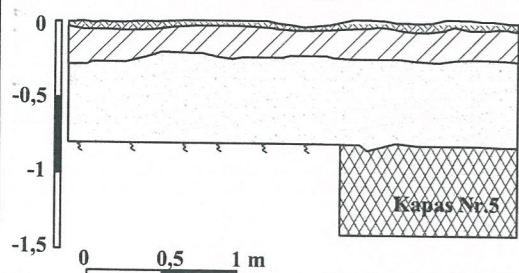
Perkasa Nr.6
Planas



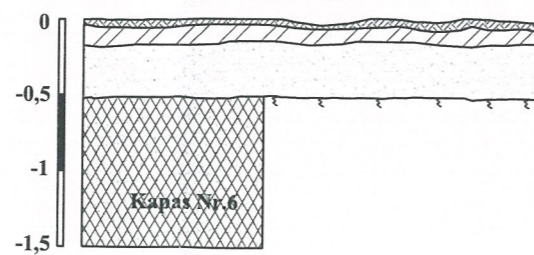
M 1:60



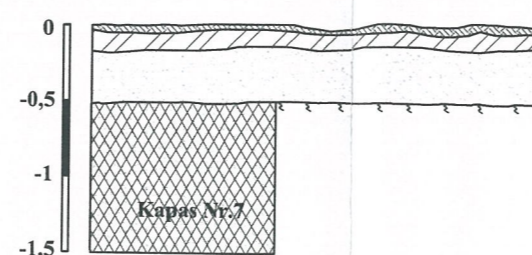
Perkasa Nr.7
Š sienelės pjūvis



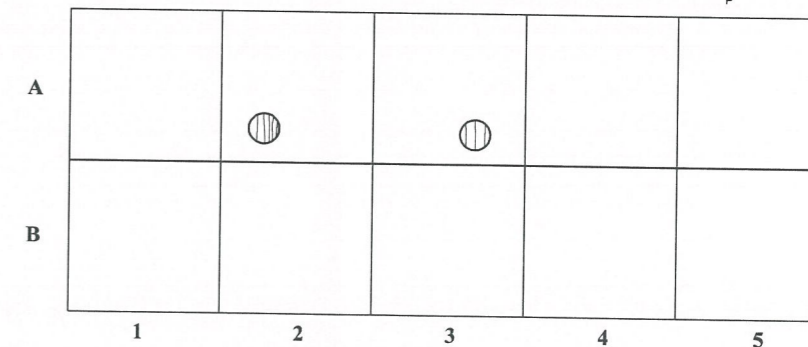
Perkasa Nr.10
P sienelės pjūvis



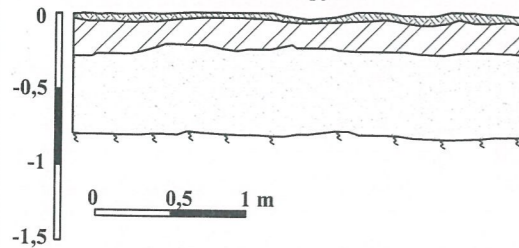
Perkasa Nr.11
R sienelės pjūvis



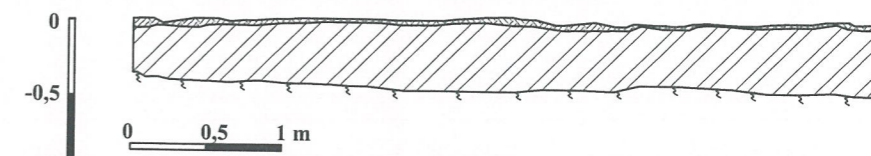
Perkasa Nr.9
Planas



Perkasa Nr.8
Š sienelės pjūvis



Perkasa Nr.9
Š sienelės pjūvis



SUTARTINIAI ŽENKLAI

- VELĖNA
- RUDA ŽEMĖ
- PILKA ŽEMĖ
- RAUSVAS SMĖLIS
- SMĖLIS
- ŽVYRAS
- MOLIS

SUTARTINIAI ŽENKLAI TARPUSAVYJE DERINAMI

KAPČIAMIESČIO MIESTELIO SENOSIOS KAPINĖS(L 1038K)
Kapčiamiesčio sen., Lazdijų r.

2006 metų archeologiniai tyrimai
Perkasos Nr.1-11

Laida

1

PERKASOS Nr.6, Nr.10 PLANAI,
PERKASŲ 1-11SIENELĖS PJŪVIAI
M 1:50

Lapas

Lapų

1

FOTONUOTRAUKŲ SĄRAŠAS

1. Kapčiamiesčio miestelio senosios kapinės. Bendras vaizdas iš PR. O. Fediajevo nuotrauka
2. Kapčiamiesčio miestelio senosios kapinės. E. Pliaterytės kapas. Vaizdas iš PR. O. Fediajevo nuotrauka
3. E. Pliaterytės kapo vieta. Vaizdas iš P. O. Fediajevo nuotrauka.
4. Perkasa Nr. 1. Vaizdas iš P
5. Perkasa Nr.2, R sienelė
6. Perkasa Nr.3. vaizdas iš V
7. Perkasa Nr.4, Š sienelė
8. Perkasa Nr.5, P sienelė
9. Perkasa Nr.6, vaizdas iš R
10. Perkasa Nr.6, palaidojimas Nr.1
11. Perkasa Nr.7, rytinė sienelė.
12. Perkasa Nr.7, suardytas palaidojimas
13. Perkasa Nr.8, vaizdas iš R
14. Perkasa Nr.9, vaizdas iš V
15. Perkasa Nr.10, palaidojimas Nr.5
16. Perkasa Nr.10, vaizdas iš V
17. Perkasa Nr.11, vakarinė sienelė, suardytas palaidojimas



1



2



3



4



5



7



6




8



9



10



11



12



13




14



15



16



17

Leidimas galioja iki 2006-11-30

LEIDIMAS


vykdyti archeologinius tyrimus

2006-06-30 Nr.104
Vilnius

Pagal Lietuvos Respublikos nekilnojamojo kultūros paveldo apsaugos įstatymo 18 str. šis leidimas išduotas **E.Pranckėnaitei** vykdyti Kapčiamiesčio miestelio senųjų kapinių (L1038K), Lazdijų raj., **archeologinius žvalgomuosius tyrinėjimus**, taip pat naudoti elektronines priemones, sudarinėti planus, filmuoti, fotografuoti, piešti, rinkti radinius ir mėginius tiriamame objekte.

Tyrimų projektas: Kapčiamiesčio miestelio senųjų kapinių (L1038K) teritorijos (Lazdijų r.) žvalgomųjų archeologinių tyrimų projektas, 2006-06-20, Nr.104.

Kontrolės skyriaus vedėjas



R.Kraujalis

A.V.

KULTŪROS PAVELDO DEPARTAMENTAS
MOKSLINEI ARCHEOLOGINEI KOMISIJAI

Kapčiamiesčio miestelio senųjų kapinių (L1038K) teritorijos (Lazdijų r.) žvalgomųjų archeologinių tyrimų

PROJEKTAS
2006 06 20

Vykdamas "Lazdijų rajono ir Punsko valsčiaus savivaldybių kultūros paveldo objektų pritaikymas turizmo plėtrai" projektą rengiama projekcinė dokumentacija devynių kultūros paveldo objektų (4 archeologijos paminklų ir 5 istorijos paminklų). Turizmo infrastruktūra projektuojama saugomose teritorijose. Siekiant, kad kultūrinis sluoksnis nebūtų sužalotas busimų žemės judinimo darbų metu, projektuojamose turizmo infrastruktūros vietose bus atliekami archeologiniai ir žvalgomieji archeologiniai tyrimai.

Senosios kapinės yra miestelio šiaurinėje dalyje, 34 m į šiaurės vakarus nuo Taikos gatvės, 44 m į vakarus nuo Bančios gatvės. 19-20 a. pradžioje čia laidoti miestelio gyventojai. Paskutinė žinoma data yra 1909 m., kuomet laidota Ablamowiczų šeimos kapavietėje. Kapinių centre yra 1831 m. sukilimo dalyvės grafitės Emilijos Plater (1806-1831) kapas. Šis kapas su kapinėmis yra pripažinti turintys istorinę reikšmę ir paskelbti Lietuvos kultūros vertybėmis bei registruoti Lietuvos Respublikos nekilnojamų kultūros vertybių registre. Į registrą įrašyta KPD direktoriaus 2000 09 05 įsakymu, suteikiant L1038K kodą. Kapčiamiesčio senosios kapinės užima 0,59 ha plotą. Kapinės neaptvertos. Senosiose kapinėse yra išlikę tik septyni antkapiniai paminklai. Jie statyti 19 a. pab.-20 a.pr., visi įrašai lenkų kalba. Manoma, kad dalyje kapinių neišliko medinių kryžių, žymėjusių kapo vietas.

2006 metais bus atliekami žvalgomieji archeologiniai tyrimai, siekiant nustatyti tikslesnę kapinių teritoriją ir patikslinti datavimą. Kapčiamiesčio miestelio senųjų kapinių (L1038K) vietoje (Kapčiamiesčio mstl., Kapčiamiesčio sen., Lazdijų r.) šiaurvakariniame jų pakraštyje (užstatytoje teritorijoje) numatoma ištirti 10-12 m² plotą.

Darbus numatoma atlikti 2006 metų birželio-liepos mėnesiais.

Archeologė

Elena Pranckėnaitė

Priedas: Kapčiamiesčio miestelio senųjų kapinių L1038K pagrindinis brėžinys M 1:500

KULTŪROS PAVELDO DEPARTAMENTAS
MOKSLINEI ARCHEOLOGINEI KOMISIJAI

Kapčiamiesčio miestelio senųjų kapinių (L1038K) teritorijos (Lazdijų r.) žvalgomųjų archeologinių tyrimų

PROJEKTO PAPILDYMAS
2006 07 10

Pagal leidimą Nr.104, išduotą 2006-06-30 buvo atliekami archeologiniai žvalgomieji tyrimai Kapčiamiesčio miestelio senųjų kapinių teritorijoje. Pagal projektą buvo numatyta ištirti 10-12 m² plotą.

Šurfe Nr.1, užmatuotame už paminklo teritorijos ribų, 6 m į pietus nuo pagrindinio įėjimo į kapines, buvo aptiktas palaidojimas. Siekiant nustatyti teritorijos ribas, teritoriją, kurioje nebėra palaidojimų numatoma ištirti apie 60m² pietinėje teritorijos dalyje.

Archeologė



Elena Pranckėnaitė