



UAB "Archeologiniai tyrimai"

Gytis Piličiauskas

**Žvalgomųjų archeologinių tyrimų, vykdytų
Žibininkų kaimo (Kretingos raj.) apylinkėse 2006 m.,
ataskaita**

Vilnius 2006

TURINYS

Įvadas.....	1
Tyrimų aprašymas.....	2
Stratigrafija.....	2
Radiniai.....	3
Išvados.....	4
Šurfų aprašai.....	5
Iliustracijos.....	59
Priedai:.....	63
Tyrimų programa.....	64
Leidimas tyrimams.....	65
Pažyma kultūros paveldo departamentui.....	66

IVADAS

2006 m. rugsėjo mėn. Rada Matulevičienė užsakė UAB "Archeologiniai tyrimai" atlikti archeologinius žvalgomuosius tyrimus trijuose privačios nuosavybės teise užsakovei priklausančiuose sklypuose Rūdaičių kadastrinėje vietovėje, Žibininkų ir Rūdaičių kaimuose, un. nr.: 5660-0006-0041, 4400-0553-5479 ir 5660-0007-0011. Sklypuose yra numatoma gyvenamųjų pastatų statyba. Jų dydžiai: 9,64, 8,88 ir 2,30 ha.

Žvalgyti sklypai nepakliūna į saugomų archeologijos paminklų teritoriją, tačiau netoliese yra Žibininkų ir Rūdaičių kapinynai. Pirmojo kapinyno ribos nėra tiksliai žinomos, tačiau saugoma paminklo teritorija yra maždaug už 100 m į šiaurę nuo sklypo 5660-0007-0011 (1 pav.). 1935 m. į Kauno miesto muziejų pakliuvo keletas XI-XIII a. radinių. Rūdaičių kapinynas yra nutolęs daugiau nei 300 m nuo sklypo un. Nr 5660-0006-0041 ribos. Jis buvo tyrinėtas 1940, 1962 ir 1967 m. – rasti kapai datuoti I-XII a.. (Lietuvos archeologijos atlasas. 1977. T.3, p. 98).

Į pietus nuo žvalgytų sklypų žinomi dar keli archeologijos objektai – Užpelkių kapinynas ir Rūdaičių piliakalnis. Be to, K. Jablonskis Žibininkų apylinkėse į PR ir R nuo kaimo (t.y. tiriamųjų sklypų pusėn) buvo radęs dvi akmenis – bronzos amžių stovyklavietes (Lietuvos archeologijos atlasas. 1974. T.1, p. 80-81). Deja, jų vieta nurodyta netiksliai ir stovyklos nėra lokalizuotos.

Atsižvelgiant į bendrą archeologinio paveldo situaciją, nutarta žvalgomaisiais šurfais iširti ne mažiau kaip 0,1 % tiriamų sklypų teritorijos ir perspektyviausias vietas patikrinti metalo detektoriumi. Leidimą vykdyti archeologinius tyrimus nr. 194 (2006-09-15) G. Piličiauskui išdavė Kultūros paveldo departamento kontrolės skyriaus vedėjas R. Kraujalis pagal tyrimų projektą nr. 129 (2006-09-15).

TYRIMŲ APRAŠYMAS

Archeologiniai žvalgomieji tyrimai vykdyti kasant 2x2 m dydžio šurfus. Tik vienas šurfas miškelyje tarp medžių (nr. 42) buvo iškastas mažesnis – 2x1 dydžio. Iš viso buvo iškasti 53 šurfai ir ištirtas 210 m² plotas, kas sudaro 0,1 % bendro tiriamų sklypų ploto.

Šurfus tiriamuose sklypuose stengtasi išdėstyti tolygiai, t.y. panašiais atstumais tarp šurfų ir sklypo ribų. Sklype un. Nr. 5660-0006-0041 jau prieš pradėdant darbus buvo iškastas didžiulis tvenkinys, gerokai sumažinęs tirtiną plotą. Šurfai buvo orientuoti Š-P kryptimi ir pavadinti skaičiais nuo 1 iki 53 (2 pav.). Fotografuota šiaurinė šurfų sienelė, joje matuoti ir sluoksnių storai. Baigus kasimo darbus elektroniniu tacheometru išmatuota tiksli šurfų padėtis – matuotas šiaurinės šurfų sienelės vidurys. Tyrimus vykdė archeologai G. Piličiauskas, Dž. Brazaitis ir Laukžemės kaimo vyrai: J. Gričius, A. Jokubaitis, Vl. Lukošius, V. Makarevičius, T. Skara.

STRATIGRAFIJA

Šurfai kasti iki 40-65 cm gylio, tik vienas, kastas buvusioje pelkėje, siekė 90 cm. Visi išskyrus vieną (nr. 42) buvo kasami buvusiuose arba esančiuose ariamuose laukuose, todėl jų sienelėse atsidengė maždaug 30-35 cm storio pilko arimo sluoksnis. Iš karto po juo dažniausiai būdavo nejudintos ledyninės kilmės nuosėdos – balsvas, kartais rusvas geležingas smėlis šurfluose nr. 1-14, 16, 19-21, 24-26, 28-30, 32-37, 39-42, 44, 46-50 arba balsvas, kartais rusvas priemolis šurfluose nr. 22-23, 31, 43, 45, 51-52.

Tiktai trijuose šurfluose į rytus nuo iškasto tvenkinio užfiksuoti durpių sluoksniai. Šurfe nr. 15 ruda durpė prasidėjo nuo pat paviršiaus; visa buvo suarta ir siekė 40 cm gylį. Šurfe nr. 17 durpė siekė 45 cm gylį. Jos viršus buvo suartas ir šviesesnis, apačia juoda. Šurfe nr. 18 durpės storis siekė 80 cm. Matyt šioje sklypo vietoje prieš melioraciją buvusi nedidelė pelkutė.

Šurfas nr. 42 buvo iškastas pušyne. Atrodo, kad čia žemė anksčiau nebuvo ariama. Iš pradžių jame buvo nukastas 33 cm storio šviesiai pilkas smėlingas miškožemis. Giliau buvo baltas smėlis žemis.

Keliuose šurfluose įžemio paviršiuje išryškėjo tamsesnės dėmės, tačiau visos buvo susijusios su XX a. žmonių veikla. Melioracijos grioviai su vamzdeliais aptikti šurfluose nr. 32, 45, 48. Šurfe nr. 38 aptikta 65 cm gylio, matyt melioratorių iškasta duobė, užpildyta maišytu dirvožemiu, gelsvu smėliu ir rudu moliu.

RADINIAI

Radinių pavyko rasti tik viename šurfe - nr. 31. Tai XX a. antroje pusėje nugriautos (melioratorių?) sodybos liekanos – geležiniai vinys, molinių plytų fragmentai, puodų šukės ir stiklo gabalai (3 pav.). Visi radiniai surinkti pilkame arime. XX a. sodybos šiukšlės mėtėsi arimo paviršiuje ir šalia šurfo nr. 31. Jokių archeologijos mokslui vertingų radinių nerasta. Nebuvo sėkmingos paieškos ir su metalo detektoriumi - išskyrus minėtą sodybvietę laukuose metalo rasti nepavyko.

IŠVADOS

1. Trijuose sklypuose greta Žibininkų kaimo (un. nr.: 5660-0006-0041, 4400-0553-5479 ir 5660-0007-0011) buvo atlikti archeologiniai žvalgomieji tyrimai.
2. Šurfais buvo ištirtas 210 m² plotas, kas sudaro 0,1 % bendro sklypų ploto (20,82 ha).
3. Metalo detektoriumi buvo patikrintas maždaug 600 m² plotas.
4. Jokių archeologinių objektų nebuvo rasta.
5. Tirtuose sklypuose kultūrinio sluoksnio nėra ir gali būti atliekama bet kokia ūkinė veikla netaikant jokių paminkloauginių apribojimų.

Gytis Piličiauskas



ŠURFŲ APRAŠAI

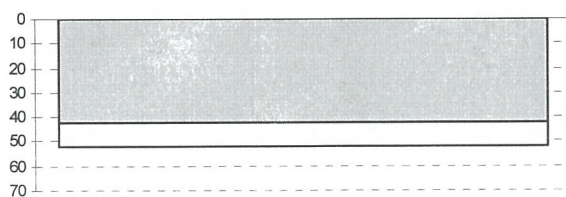
Paaiškinimas

Šioje ir kitose 2006 m. autoriaus vykdytų archeologinių tyrimų ataskaitose žvalgomieji šurfai aprašomi naujovišku būdu - ilgi tekstiniai aprašymai pakeisti pusiau grafiniais atvertimais. Ieškoti naujų šurfų aprašymo formų paskatino kelios techninės naujovės, tapusios prieinamos plačiam archeologų ratui. Pirma, paplitus elektroniniams tacheometrams ir GPS imtuvams atsirado galimybės šurfų vietą nurodyti koordinatėmis. Vietos nusakymas archeologiniuose tyrimuose tapo ne tik tikslesnis, tačiau ir žymiai trumpesnis. Nuotolių, azimutų ir "pririšamųjų" objektų aprašymai tapo nebereikalingi. Skaitmeninė fotografija ir spalvoti lazeriniai spausdintuvai žymiai sumažino spalvotų iliustracijų savikainą - atsirado galimybės ataskaitose pateikti kiekvieno šurfo realų atvaizdą foto nuotraukoje. Pagrindiniai naujos šurfų aprašų formos privalumai yra trys. Pirma, visa informacija apie vieną šurfą yra sukaupta tame pačiame lape ir ją nepalyginamai lengviau pasiekti. Antra, dėl spalvotų nuotraukų ši informacija yra žymiai greičiau suvokiama. Trečia, nauja šurfų aprašų forma taupo ne tik skaitytojo laiką, tačiau ir ataskaitų autoriaus - nei vienam, nei kitam nebereikia gaišti laiko storuose tekstuose, pripildytuose šimtais pasikartojančių žodžių ir sakinių.

Kiekvienas šurfų aprašas susideda iš tekstinės ir grafinės dalių. Tekstinėje dalyje yra tokia informacija: vietovė, archeologinis paminklas ir jo kodas, koordinatės, šurfo orientacija, fiksuota sienelė, radinių aprašymas ir pastabos. Grafinė aprašo dalis susideda iš spalvotos šurfo nuotraukos ir sienelės pjūvio brėžinio. Kadangi žvalgomųjų tyrimų metu nebuvo aptikta archeologiškai vertingų kultūrinių sluoksnių, pateikiamas pjūvis yra schematiškas, o užfiksuotų sluoksnių ribos nubrėžtos kompiuterinės programos pagalba ir yra tiesios. Šurfai be archeologinių radinių ir struktūrų yra labiau gamtos mokslų, o ne archeologijos objektai, galintys suteikti žinių apie kraštovaizdžio formavimosi procesą, nuosėdų kaupimąsi, vandens baseinų raidą ir panašius reiškinius. Būtent nuo geologų ir buvo nusižiūrėta schematiška pjūvių konstrukcija, kuri mano manymu yra tinkamas informacijos pateikimo būdas šurfuose, nesuteikusiuose archeologinės informacijos. Šurfo pločio ir gylio santykį pjūvių brėžiniuose stengtasi išlaikyti tikrovišką - tuomet skaitytojas netgi nežiūrėdamas į vertikalios liniuotės žymas gali greitai ir gana tiksliai įvertinti stratigrafinių sluoksnių storius.

ŠURFAS NR. 1

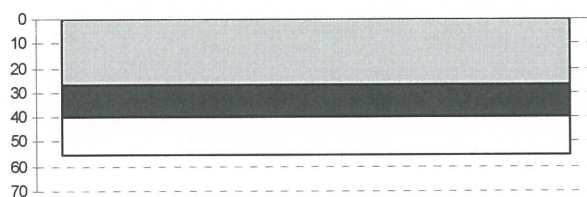
Sklypo un. nr.	5660-0006-0041	
Kadastrinė vietovė	Rūdaičių	
Savivaldybė	Kretingos raj.	
Lietuvos koordinacijų sistema	X	322459
	Y	6206053
Šurfo dydis	2x2 m	
Orientacija	Š-P	
Fiksuota sienelė	šiaurinė	
Archeologiniai radiniai	nerasta	
Pastabos		



- baltas smėlis
- tamsiai pilkas arimas

ŠURFAS NR. 2

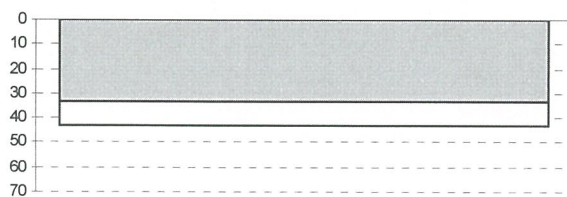
Sklypo un. nr.	5660-0006-0041	
Kadastrinė vietovė	Rūdaičių	
Savivaldybė	Kretingos raj.	
Lietuvos koordinacijų sistema	X	322357
	Y	6205968
Šurfo dydis	2x2 m	
Orientacija	Š-P	
Fiksuota sienelė	šiaurinė	
Archeologiniai radiniai	nerasta	
Pastabos		



- baltas smėlis
- juoda durpė
- tamsiai pilkas arimas

ŠURFAS NR. 3

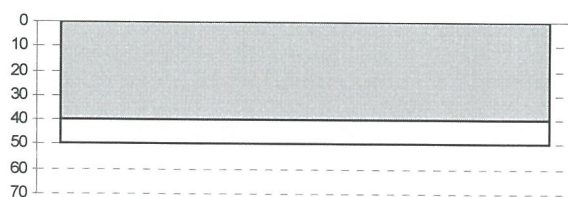
Sklypo un. nr.	5660-0006-0041	
Kadastrinė vietovė	Rūdaičių	
Savivaldybė	Kretingos raj.	
Lietuvos koordinacijų sistema	X	322324
	Y	6205941
Šurfo dydis	2x2 m	
Orientacija	Š-P	
Fiksuota sienelė	šiaurinė	
Archeologiniai radiniai	nerasta	
Pastabos		



- baltas smėlis
- tamsiai pilkas arimas

ŠURFAS NR. 4

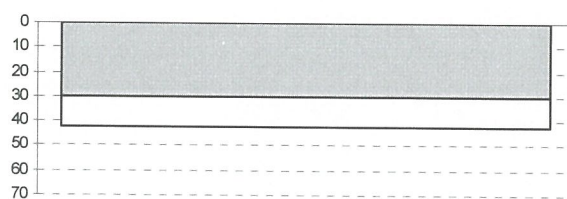
Sklypo un. nr.	5660-0006-0041	
Kadastrinė vietovė	Rūdaičių	
Savivaldybė	Kretingos raj.	
Lietuvos koordinacijų sistema	X	322350
	Y	6205931
Šurfo dydis	2x2 m	
Orientacija	Š-P	
Fiksuota sienelė	šiaurinė	
Archeologiniai radiniai	nerasta	
Pastabos		



- baltas smėlis
- tamsiai pilkas arimas

ŠURFAS NR. 5

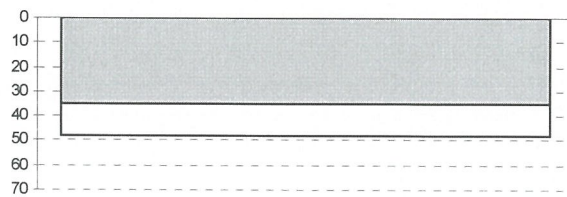
Sklypo un. nr.	5660-0006-0041		
Kadastrinė vietovė	Rūdaičių		
Savivaldybė	Kretingos raj.		
Lietuvos koordinacių sistema	X	322314	
	Y	6205915	
Šurfo dydis	2x2 m		
Orientacija	Š-P		
Fiksuota sienelė	šiaurinė		
Archeologiniai radiniai	nerasta		
Pastabos			



- rusvas geležingas smėlis
- tamsiai pilkas arimas

ŠURFAS NR. 6

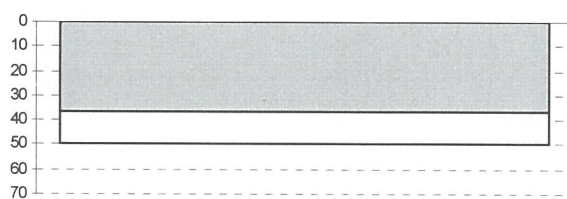
Sklypo un. nr.	5660-0006-0041	
Kadastrinė vietovė	Rūdaičių	
Savivaldybė	Kretingos raj.	
Lietuvos koordinacijų sistema	X	322293
	Y	6205878
Šurfo dydis	2x2 m	
Orientacija	Š-P	
Fiksuota sienelė	šiaurinė	
Archeologiniai radiniai	nerasta	
Pastabos		



- rusvas geležingas smėlis
- tamsiai pilkas arimas

ŠURFAS NR. 7

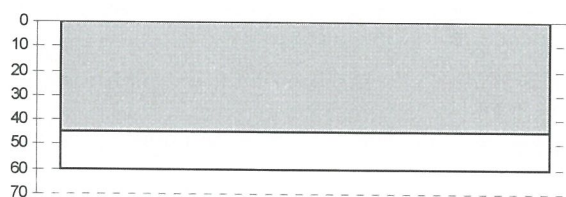
Sklypo un. nr.	5660-0006-0041	
Kadastrinė vietovė	Rūdaičių	
Savivaldybė	Kretingos raj.	
Lietuvos koordinacijų sistema	X	322256
	Y	6205865
Šurfo dydis	2x2 m	
Orientacija	Š-P	
Fiksuota sienelė	šiaurinė	
Archeologiniai radiniai	nerasta	
Pastabos		



- baltas smėlis
- tamsiai pilkas arimas

ŠURFAS NR. 8

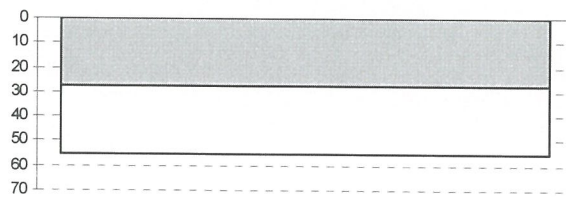
Sklypo un. nr.	5660-0006-0041	
Kadastrinė vietovė	Rūdaičių	
Savivaldybė	Kretingos raj.	
Lietuvos koordinacijų sistema	X	322236
	Y	6205828
Šurfo dydis	2x2 m	
Orientacija	Š-P	
Fiksuota sienelė	šiaurinė	
Archeologiniai radiniai	nerasta	
Pastabos		



- baltas smėlis
- tamsiai pilkas arimas

ŠURFAS NR. 9


Sklypo un. nr.	5660-0006-0041	
Kadastrinė vietovė	Rūdaičių	
Savivaldybė	Kretingos raj.	
Lietuvos koordinacijų sistema	X	322296
	Y	6205829
Šurfo dydis	2x2 m	
Orientacija	Š-P	
Fiksuota sienelė	šiaurinė	
Archeologiniai radiniai	nerasta	
Pastabos		



- gelsvas smėlis
- tamsiai pilkas arimas

ŠURFAS NR. 10

Sklypo un. nr.	5660-0006-0041	
Kadastrinė vietovė	Rūdaičių	
Savivaldybė	Kretingos raj.	
Lietuvos koordinacijų sistema	X	322356
	Y	6205804
Šurfo dydis	2x2 m	
Orientacija	Š-P	
Fiksuota sienelė	šiaurinė	
Archeologiniai radiniai	nerasta	
Pastabos		

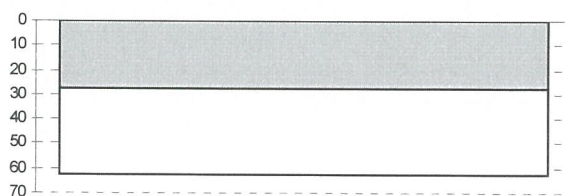


rusvas geležingas smėlis

tamsiai pilkas arimas

ŠURFAS NR. 11

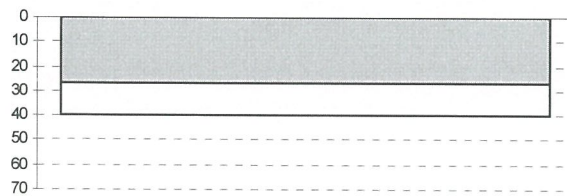
Sklypo un. nr.	5660-0006-0041		
Kadastrinė vietovė	Rūdaičių		
Savivaldybė	Kretingos raj.		
Lietuvos koordinacių sistema	X	322463	
	Y	6205814	
Šurfo dydis	2x2 m		
Orientacija	Š-P		
Fiksuota sienelė	šiaurinė		
Archeologiniai radiniai	nerasta		
Pastabos			



- balsvas smėlis
- tamsiai pilkas arimas

ŠURFAS NR. 12

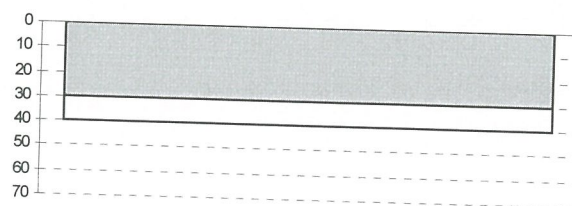

Sklypo un. nr.	5660-0006-0041	
Kadastrinė vietovė	Rūdaičių	
Savivaldybė	Kretingos raj.	
Lietuvos koordinacijų sistema	X	322475
	Y	6205861
Šurfo dydis	2x2 m	
Orientacija	Š-P	
Fiksuota sienelė	šiaurinė	
Archeologiniai radiniai	nerasta	
Pastabos		



- balsvas smėlis
- tamsiai pilkas arimas

ŠURFAS NR. 13

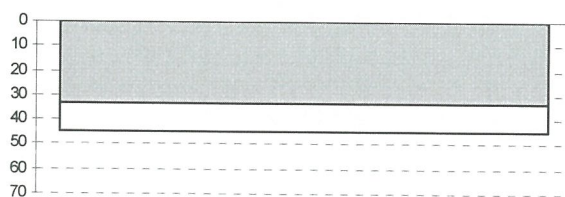
Sklypo un. nr.	5660-0006-0041	
Kadastrinė vietovė	Rūdaičių	
Savivaldybė	Kretingos raj.	
Lietuvos koordinacijų sistema	X	322511
	Y	6205821
Šurfo dydis	2x2 m	
Orientacija	Š-P	
Fiksuota sienelė	šiaurinė	
Archeologiniai radiniai	nerasta	
Pastabos		



- baltas smėlis
- tamsiai pilkas arimas

ŠURFAS NR. 14

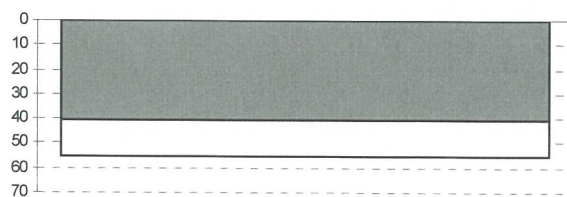
Sklypo un. nr.	5660-0006-0041	
Kadastrinė vietovė	Rūdaičių	
Savivaldybė	Kretingos raj.	
Lietuvos koordinacijų sistema	X	322516
	Y	6205892
Šurfo dydis	2x2 m	
Orientacija	Š-P	
Fiksuota sienelė	šiaurinė	
Archeologiniai radiniai	nerasta	
Pastabos		



- baltas smėlis
- tamsiai pilkas arimas

ŠURFAS NR. 15

Sklypo un. nr.	5660-0006-0041	
Kadastrinė vietovė	Rūdaičių	
Savivaldybė	Kretingos raj.	
Lietuvos koordinacijų sistema	X	322549
	Y	6205853
Šurfo dydis	2x2 m	
Orientacija	Š-P	
Fiksuota sienelė	šiaurinė	
Archeologiniai radiniai	nerasta	
Pastabos		

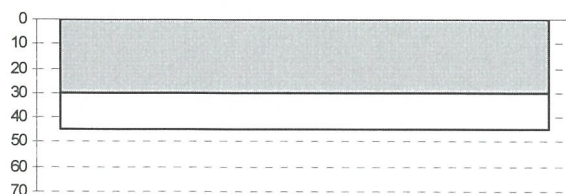


■ ruda arta durpė

□ baltas smėlis

ŠURFAS NR. 16


Sklypo un. nr.	5660-0006-0041	
Kadastrinė vietovė	Rūdaičių	
Savivaldybė	Kretingos raj.	
Lietuvos koordinacijų sistema	X	322521
	Y	6205961
Šurfo dydis	2x2 m	
Orientacija	Š-P	
Fiksuota sienelė	šiaurinė	
Archeologiniai radiniai	nerasta	
Pastabos		



tamsiai pilkas arimas baltas smėlis

ŠURFAS NR. 17

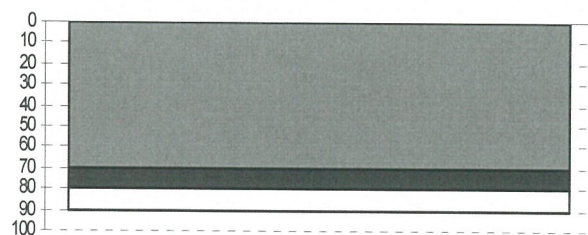

Sklypo un. nr.	5660-0006-0041	
Kadastrinė vietovė	Rūdaičių	
Savivaldybė	Kretingos raj.	
Lietuvos koordinacijų sistema	X	322564
	Y	6205932
Šurfo dydis	2x2 m	
Orientacija	Š-P	
Fiksuota sienelė	šiaurinė	
Archeologiniai radiniai	nerasta	
Pastabos		



■ ruda arta durpė ■ juoda durpė
 □ baltas priemėlis

ŠURFAS NR. 18


Sklypo un. nr.	5660-0006-0041		
Kadastrinė vietovė	Rūdaičių		
Savivaldybė	Kretingos raj.		
Lietuvos koordinacijų sistema	X	322588	
	Y	6205901	
Šurfo dydis	2x2 m		
Orientacija	Š-P		
Fiksuota sienelė	šiaurinė		
Archeologiniai radiniai	nerasta		
Pastabos			



- ruda arta durpė ■ juoda durpė
 □ baltas priemelis

ŠURFAS NR. 19


Sklypo un. nr.	5660-0006-0041	
Kadastrinė vietovė	Rūdaičių	
Savivaldybė	Kretingos raj.	
Lietuvos koordinacijų sistema	X	322612
	Y	6205957
Šurfo dydis	2x2 m	
Orientacija	Š-P	
Fiksuota sienelė	šiaurinė	
Archeologiniai radiniai	nerasta	
Pastabos		



tamsiai pilkas arimas baltas smėlis

ŠURFAS NR. 20

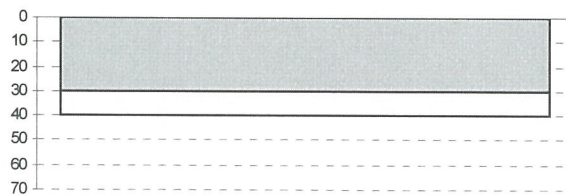
Sklypo un. nr.	5660-0006-0041	
Kadastrinė vietovė	Rūdaičių	
Savivaldybė	Kretingos raj.	
Lietuvos koordinacijų sistema	X	322651
	Y	6205991
Šurfo dydis	2x2 m	
Orientacija	Š-P	
Fiksuota sienelė	šiaurinė	
Archeologiniai radiniai	nerasta	
Pastabos		



tamsiai pilkas arimas baltas smėlis

ŠURFAS NR. 21

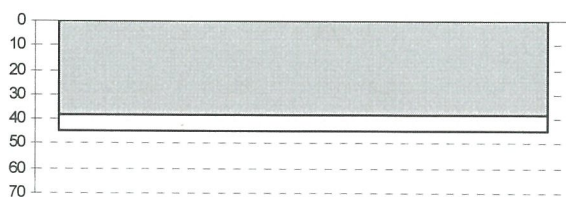
Sklypo un. nr.	5660-0006-0041	
Kadastrinė vietovė	Rūdaičių	
Savivaldybė	Kretingos raj.	
Lietuvos koordinacijų sistema	X	322589
	Y	6206009
Šurfo dydis	2x2 m	
Orientacija	Š-P	
Fiksuota sienelė	šiaurinė	
Archeologiniai radiniai	nerasta	
Pastabos		



tamsiai pilkas arimas
 baltas smėlis

ŠURFAS NR. 22

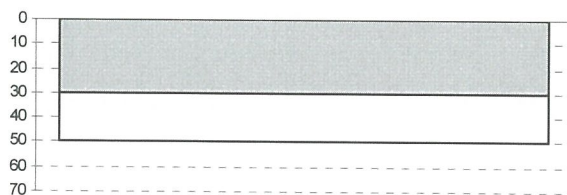
Sklypo un. nr.	5660-0006-0041	
Kadastrinė vietovė	Rūdaičių	
Savivaldybė	Kretingos raj.	
Lietuvos koordinacijų sistema	X	322229
	Y	6205747
Šurfo dydis	2x2 m	
Orientacija	Š-P	
Fiksuota sienelė	šiaurinė	
Archeologiniai radiniai	nerasta	
Pastabos		



tamsiai pilkas arimas gelsvas priemolis

ŠURFAS NR. 23

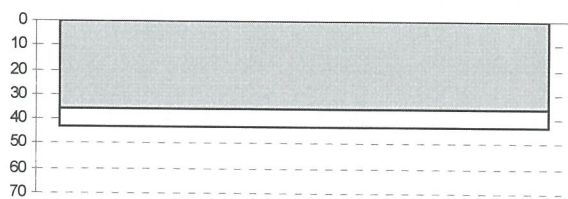
Sklypo un. nr.	5660-0006-0041		
Kadastrinė vietovė	Rūdaičių		
Savivaldybė	Kretingos raj.		
Lietuvos koordinacijų sistema	X	322171	
	Y	6205775	
Šurfo dydis	2x2 m		
Orientacija	Š-P		
Fiksuota sienelė	šiaurinė		
Archeologiniai radiniai	nerasta		
Pastabos			



tamsiai pilkas arimas baltas priemolis

ŠURFAS NR. 24

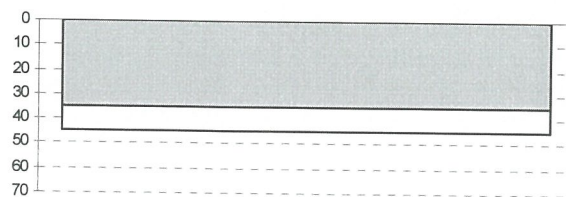
Sklypo un. nr.	5660-0006-0041	
Kadastrinė vietovė	Rūdaičių	
Savivaldybė	Kretingos raj.	
Lietuvos koordinacijų sistema	X	322170
	Y	6205738
Šurfo dydis	2x2 m	
Orientacija	Š-P	
Fiksuota sienelė	šiaurinė	
Archeologiniai radiniai	nerasta	
Pastabos		



tamsiai pilkas arimas baltas smėlis

ŠURFAS NR. 25

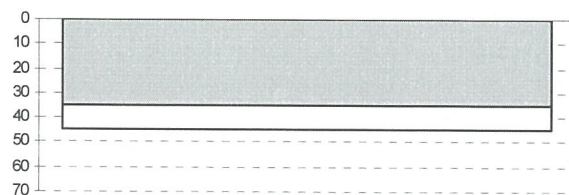
Sklypo un. nr.	5660-0006-0041	
Kadastrinė vietovė	Rūdaičių	
Savivaldybė	Kretingos raj.	
Lietuvos koordinacių sistema	X	322113
	Y	6205755
Šurfo dydis	2x2 m	
Orientacija	Š-P	
Fiksuota sienelė	šiaurinė	
Archeologiniai radiniai	nerasta	
Pastabos		



tamsiai pilkas arimas gelsvas smėlis

ŠURFAS NR. 26

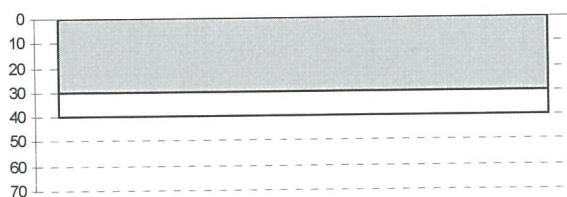
Sklypo un. nr.	4400-0553-5479	
Kadastrinė vietovė	Rūdaičių	
Savivaldybė	Kretingos raj.	
Lietuvos koordinacijų sistema	X	322038
	Y	6205698
Šurfo dydis	2x2 m	
Orientacija	Š-P	
Fiksuota sienelė	šiaurinė	
Archeologiniai radiniai	nerasta	
Pastabos		



tamsiai pilkas arimas baltas smėlis

ŠURFAS NR. 27


Sklypo un. nr.	4400-0553-5479		
Kadastrinė vietovė	Rūdaičių		
Savivaldybė	Kretingos raj.		
Lietuvos koordinacių sistema	X	322105	
	Y	6205681	
Šurfo dydis	2x2 m		
Orientacija	Š-P		
Fiksuota sienelė	šiaurinė		
Archeologiniai radiniai	nerasta		
Pastabos			



tamsiai pilkas arimas baltas priemolis

ŠURFAS NR. 28

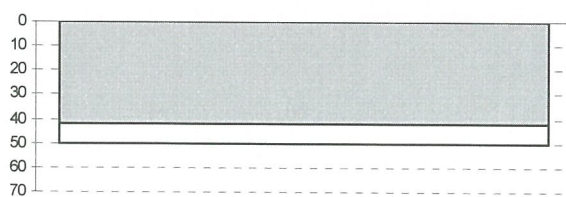
Sklypo un. nr.	4400-0553-5479	
Kadastrinė vietovė	Rūdaičių	
Savivaldybė	Kretingos raj.	
Lietuvos koordinacijų sistema	X	322193
	Y	6205682
Šurfo dydis	2x2 m	
Orientacija	Š-P	
Fiksuota sienelė	šiaurinė	
Archeologiniai radiniai	nerasta	
Pastabos	pilkas smėlis vakarinėje šurfo dalyje – natūralus pagilėjimas ariamos kalvos šlaite	



- rusvas akmeningas smėlis
- tamsiai pilkas arimas

ŠURFAS NR. 29

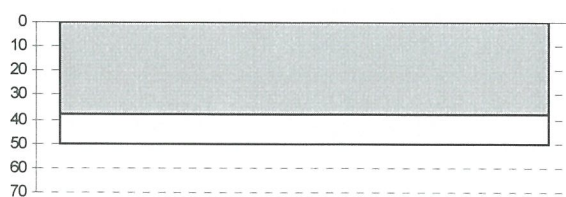
Sklypo un. nr.	4400-0553-5479	
Kadastrinė vietovė	Rūdaičių	
Savivaldybė	Kretingos raj.	
Lietuvos koordinacijų sistema	X	322150
	Y	6205608
Šurfo dydis	2x2 m	
Orientacija	Š-P	
Fiksuota sienelė	šiaurinė	
Archeologiniai radiniai	nerasta	
Pastabos	pilkas smėlis vakarinėje šurfo dalyje – gilesnė vaga, nuskutus 5 cm žemės sluoksnį jos kontūrai išnyko	



tamsiai pilkas arimas baltas smėlis

ŠURFAS NR. 30

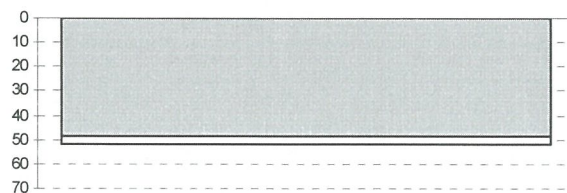
Sklypo un. nr.	4400-0553-5479	
Kadastrinė vietovė	Rūdaičių	
Savivaldybė	Kretingos raj.	
Lietuvos koordinacijų sistema	X	322123
	Y	6205546
Šurfo dydis	2x2 m	
Orientacija	Š-P	
Fiksuota sienelė	šiaurinė	
Archeologiniai radiniai	nerasta	
Pastabos		



tamsiai pilkas arimas baltas smėlis

ŠURFAS NR. 31


Sklypo un. nr.	4400-0553-5479	
Kadastrinė vietovė	Rūdaičių	
Savivaldybė	Kretingos raj.	
Lietuvos koordinacijų sistema	X	322058
	Y	6205603
Šurfo dydis	2x2 m	
Orientacija	Š-P	
Fiksuota sienelė	šiaurinė	
Archeologiniai radiniai	nerasta	
Pastabos	arime buvo XX a. sodybvietės liekanų: vinių, plytų, keramikos, stiklo (3 pav.)	



tamsiai pilkas arimas baltas priemolis

ŠURFAS NR. 32

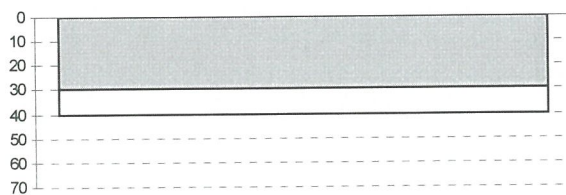
Sklypo un. nr.	4400-0553-5479	
Kadastrinė vietovė	Rūdaičių	
Savivaldybė	Kretingos raj.	
Lietuvos koordinacijų sistema	X	321970
	Y	6205628
Šurfo dydis	2x2 m	
Orientacija	Š-P	
Fiksuota sienelė	šiaurinė	
Archeologiniai radiniai	nerasta	
Pastabos	50 cm nuo rytinės sienelės – melioracijos griovys	



tamsiai pilkas arimas baltas smėlis

ŠURFAS NR. 33


Sklypo un. nr.	4400-0553-5479		
Kadastrinė vietovė	Rūdaičių		
Savivaldybė	Kretingos raj.		
Lietuvos koordinacių sistema	X	322076	
	Y	6205481	
Šurfo dydis	2x2 m		
Orientacija	Š-P		
Fiksuota sienelė	šiaurinė		
Archeologiniai radiniai	nerasta		
Pastabos			



tamsiai pilkas arimas baltas smėlis

ŠURFAS NR. 34

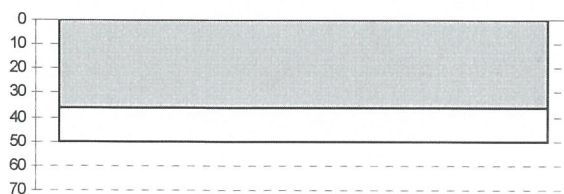
Sklypo un. nr.	4400-0553-5479		
Kadastrinė vietovė	Rūdaičių		
Savivaldybė	Kretingos raj.		
Lietuvos koordinacijų sistema	X	322019	
	Y	6205515	
Šurfo dydis	2x2 m		
Orientacija	Š-P		
Fiksuota sienelė	šiaurinė		
Archeologiniai radiniai	nerasta		
Pastabos			



tamsiai pilkas arimas baltas smėlis

ŠURFAS NR. 35


Sklypo un. nr.	4400-0553-5479	
Kadastrinė vietovė	Rūdaičių	
Savivaldybė	Kretingos raj.	
Lietuvos koordinacijų sistema	X	321961
	Y	6205551
Šurfo dydis	2x2 m	
Orientacija	Š-P	
Fiksuota sienelė	šiaurinė	
Archeologiniai radiniai	nerasta	
Pastabos		



tamsiai pilkas arimas baltas smėlis

ŠURFAS NR. 36

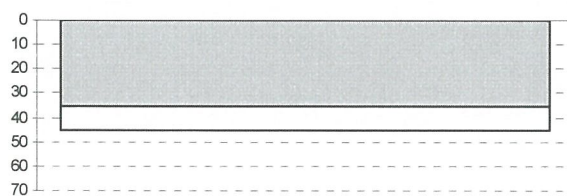
Sklypo un. nr.	4400-0553-5479	
Kadastrinė vietovė	Rūdaičių	
Savivaldybė	Kretingos raj.	
Lietuvos koordinacių sistema	X	321900
	Y	6205587
Šurfo dydis	2x2 m	
Orientacija	Š-P	
Fiksuota sienelė	šiaurinė	
Archeologiniai radiniai	nerasta	
Pastabos		



tamsiai pilkas arimas baltas smėlis

ŠURFAS NR. 37

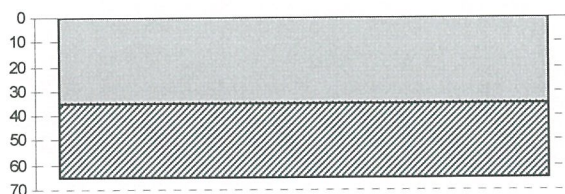
Sklypo un. nr.	4400-0553-5479		
Kadastrinė vietovė	Rūdaičių		
Savivaldybė	Kretingos raj.		
Lietuvos koordinacių sistema	X	322031	
	Y	6205406	
Šurfo dydis	2x2 m		
Orientacija	Š-P		
Fiksuota sienelė	šiaurinė		
Archeologiniai radiniai	nerasta		
Pastabos			



tamsiai pilkas arimas baltas smėlis

ŠURFAS NR. 38

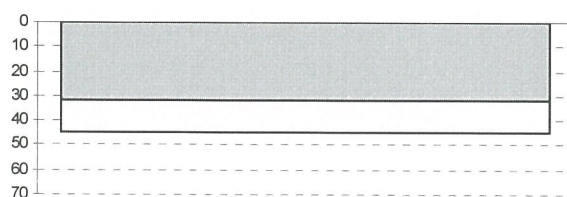
Sklypo un. nr.	4400-0553-5479	
Kadastrinė vietovė	Rūdaičių	
Savivaldybė	Kretingos raj.	
Lietuvos koordinacijų sistema	X	321979
	Y	6205439
Šurfo dydis	2x2 m	
Orientacija	Š-P	
Fiksuota sienelė	šiaurinė	
Archeologiniai radiniai	nerasta	
Pastabos	prakasimas greičiausiai melioratorių	



- ▨ maišyta žemė: gelsvas smėlis, rudas molis, dirvožemis
 □ tamsiai pilkas arimas

ŠURFAS NR. 39

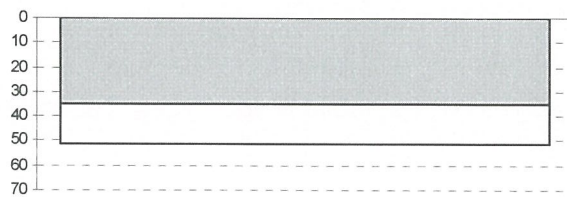
Sklypo un. nr.	4400-0553-5479	
Kadastrinė vietovė	Rūdaičių	
Savivaldybė	Kretingos raj.	
Lietuvos koordinacijų sistema	X	321931
	Y	6205463
Šurfo dydis	2x2 m	
Orientacija	Š-P	
Fiksuota sienelė	šiaurinė	
Archeologiniai radiniai	nerasta	
Pastabos		



tamsiai pilkas arimas gelsvas smėlis

ŠURFAS NR. 40


Sklypo un. nr.	4400-0553-5479	
Kadastrinė vietovė	Rūdaičių	
Savivaldybė	Kretingos raj.	
Lietuvos koordinacių sistema	X	321881
	Y	6205498
Šurfo dydis	2x2 m	
Orientacija	Š-P	
Fiksuota sienelė	šiaurinė	
Archeologiniai radiniai	nerasta	
Pastabos		



tamsiai pilkas arimas baltas smėlis

ŠURFAS NR. 41


Sklypo un. nr.	4400-0553-5479	
Kadastrinė vietovė	Rūdaičių	
Savivaldybė	Kretingos raj.	
Lietuvos koordinatų sistema	X	321831
	Y	6205531
Šurfo dydis	2x2 m	
Orientacija	Š-P	
Fiksuota sienelė	šiaurinė	
Archeologiniai radiniai	nerasta	
Pastabos		



tamsiai pilkas arimas baltas smėlis

ŠURFAS NR. 42

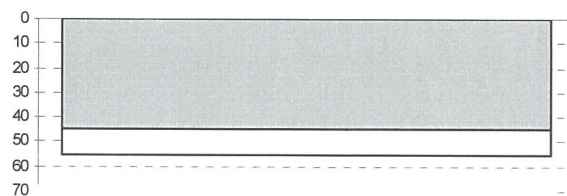
Sklypo un. nr.	4400-0553-5479	
Kadastrinė vietovė	Rūdaičių	
Savivaldybė	Kretingos raj.	
Lietuvos koordinacijų sistema	X	322185
	Y	6205792
Šurfo dydis	2x1 m	
Orientacija	Š-P	
Fiksuota sienelė	šiaurinė	
Archeologiniai radiniai	nerasta	
Pastabos		



tamsiai pilkas arimas baltas smėlis

ŠURFAS NR. 43

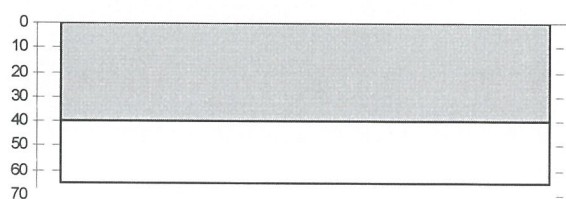
Sklypo un. nr.	4400-0553-5479	
Kadastrinė vietovė	Rūdaičių	
Savivaldybė	Kretingos raj.	
Lietuvos koordinacijų sistema	X	322080
	Y	6205715
Šurfo dydis	2x2 m	
Orientacija	Š-P	
Fiksuota sienelė	šiaurinė	
Archeologiniai radiniai	nerasta	
Pastabos		



tamsiai pilkas arimas gelsvas priemolis

ŠURFAS NR. 44

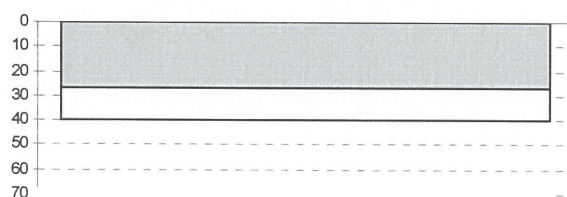
Sklypo un. nr.	4400-0553-5479	
Kadastrinė vietovė	Rūdaičių	
Savivaldybė	Kretingos raj.	
Lietuvos koordinacijų sistema	X	322016
	Y	6205644
Šurfo dydis	2x2 m	
Orientacija	Š-P	
Fiksuota sienelė	šiaurinė	
Archeologiniai radiniai	nerasta	
Pastabos		



tamsiai pilkas arimas baltas smėlis

ŠURFAS NR. 45

Sklypo un. nr.	4400-0553-5479	
Kadastrinė vietovė	Rūdaičių	
Savivaldybė	Kretingos raj.	
Lietuvos koordinacijų sistema	X	321932
	Y	6205597
Šurfo dydis	2x2 m	
Orientacija	Š-P	
Fiksuota sienelė	šiaurinė	
Archeologiniai radiniai	nerasta	
Pastabos		

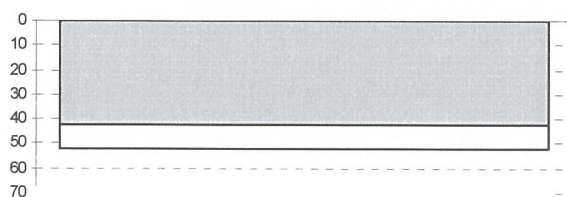


rusvas-balsvas priemolis

tamsiai pilkas arimas

ŠURFAS NR. 46

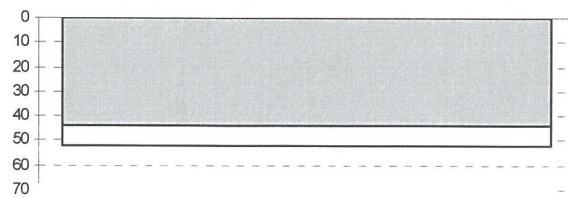
Sklypo un. nr.	566-00007-0011	
Kadastrinė vietovė	Rūdaičių	
Savivaldybė	Kretingos raj.	
Lietuvos koordinacijų sistema	X	321951
	Y	6205828
Šurfo dydis	2x2 m	
Orientacija	Š-P	
Fiksuota sienelė	šiaurinė	
Archeologiniai radiniai	nerasta	
Pastabos		



tamsiai pilkas arimas baltas smėlis

ŠURFAS NR. 47

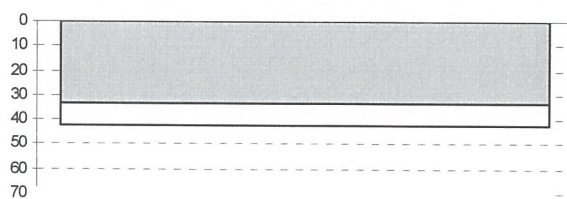
Sklypo un. nr.	566-00007-0011		
Kadastrinė vietovė	Rūdaičių		
Savivaldybė	Kretingos raj.		
Lietuvos koordinacijų sistema	X	322004	
	Y	6205825	
Šurfo dydis	2x2 m		
Orientacija	Š-P		
Fiksuota sienelė	šiaurinė		
Archeologiniai radiniai	nerasta		
Pastabos			



tamsiai pilkas arimas gelsvas priemolis

ŠURFAS NR. 48

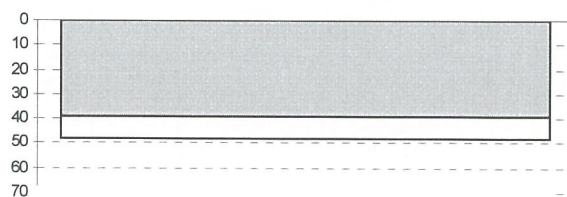
Sklypo un. nr.	566-00007-0011	
Kadastrinė vietovė	Rūdaičių	
Savivaldybė	Kretingos raj.	
Lietuvos koordinacijų sistema	X	321902
	Y	6205802
Šurfo dydis	2x2 m	
Orientacija	Š-P	
Fiksuota sienelė	šiaurinė	
Archeologiniai radiniai	nerasta	
Pastabos	šurfą įstrižai kerta melioracijos griovys	



tamsiai pilkas arimas gelsvas smėlis

ŠURFAS NR. 49

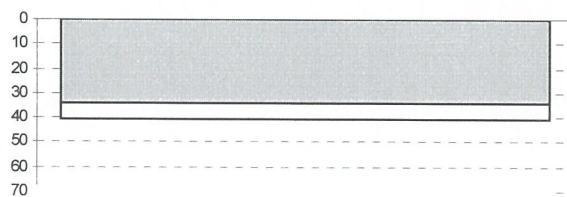
Sklypo un. nr.	566-00007-0011	
Kadastrinė vietovė	Rūdaičių	
Savivaldybė	Kretingos raj.	
Lietuvos koordinacijų sistema	X	321891
	Y	6205754
Šurfo dydis	2x2 m	
Orientacija	Š-P	
Fiksuota sienelė	šiaurinė	
Archeologiniai radiniai	nerasta	
Pastabos		



tamsiai pilkas arimas
 baltas smėlis

ŠURFAS NR. 50

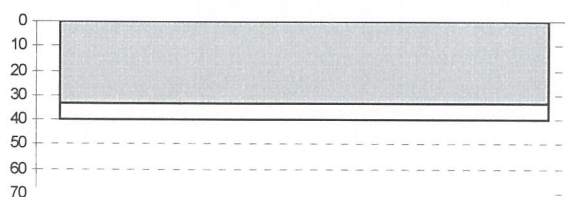
Sklypo un. nr.	566-00007-0011	
Kadastrinė vietovė	Rūdaičių	
Savivaldybė	Kretingos raj.	
Lietuvos koordinacijų sistema	X	321825
	Y	6205746
Šurfo dydis	2x2 m	
Orientacija	Š-P	
Fiksuota sienelė	šiaurinė	
Archeologiniai radiniai	nerasta	
Pastabos		



tamsiai pilkas arimas baltas smėlis

ŠURFAS NR. 51

Sklypo un. nr.	566-00007-0011	
Kadastrinė vietovė	Rūdaičių	
Savivaldybė	Kretingos raj.	
Lietuvos koordinacijų sistema	X	321823
	Y	6205702
Šurfo dydis	2x2 m	
Orientacija	Š-P	
Fiksuota sienelė	šiaurinė	
Archeologiniai radiniai	nerasta	
Pastabos		




gelsvas smėlis - rusvas priemolis

tamsiai pilkas arimas

ŠURFAS NR. 52

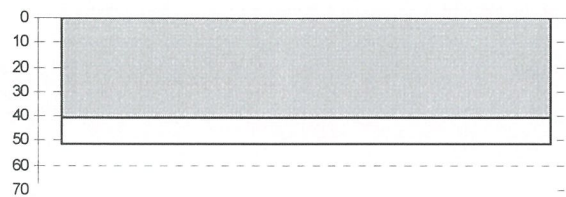
Sklypo un. nr.	566-00007-0011	
Kadastrinė vietovė	Rūdaičių	
Savivaldybė	Kretingos raj.	
Lietuvos koordinacių sistema	X	321761
	Y	6205698
Šurfo dydis	2x2 m	
Orientacija	Š-P	
Fiksuota sienelė	šiaurinė	
Archeologiniai radiniai	nerasta	
Pastabos		



tamsiai pilkas arimas gelsvas priemolis

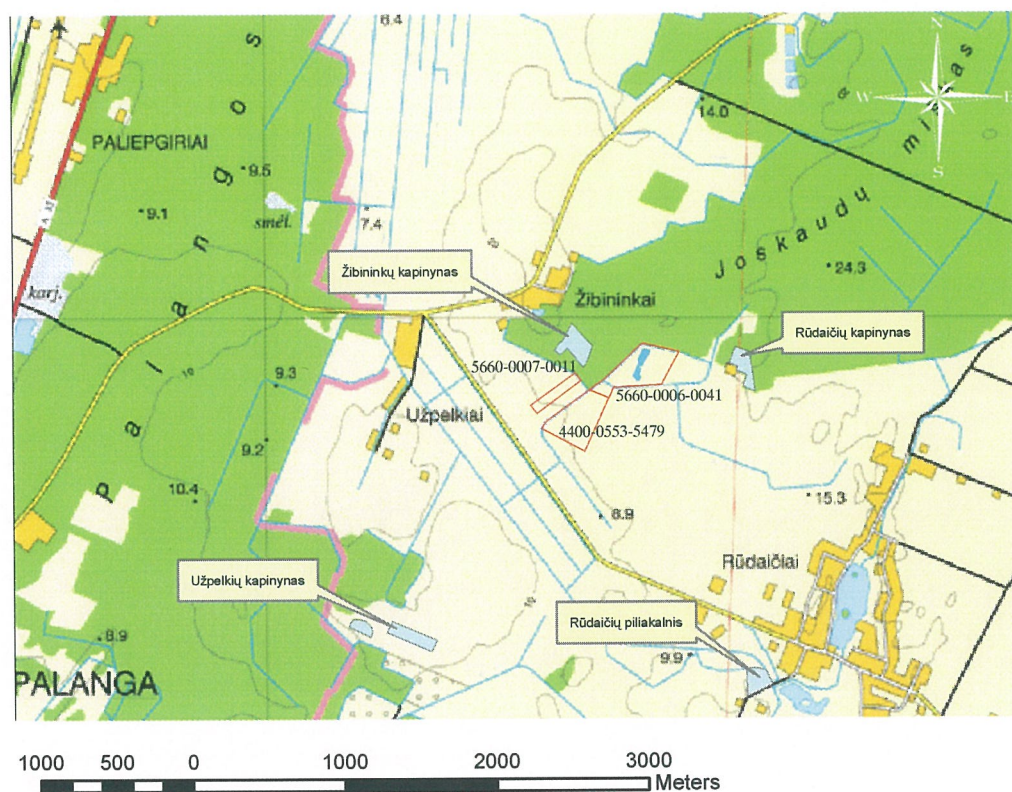
ŠURFAS NR. 53

Sklypo un. nr.	566-00007-0011	
Kadastrinė vietovė	Rūdaičių	
Savivaldybė	Kretingos raj.	
Lietuvos koordinacijų sistema	X	321763
	Y	6205652
Šurfo dydis	2x2 m	
Orientacija	Š-P	
Fiksuota sienelė	šiaurinė	
Archeologiniai radiniai	nerasta	
Pastabos		

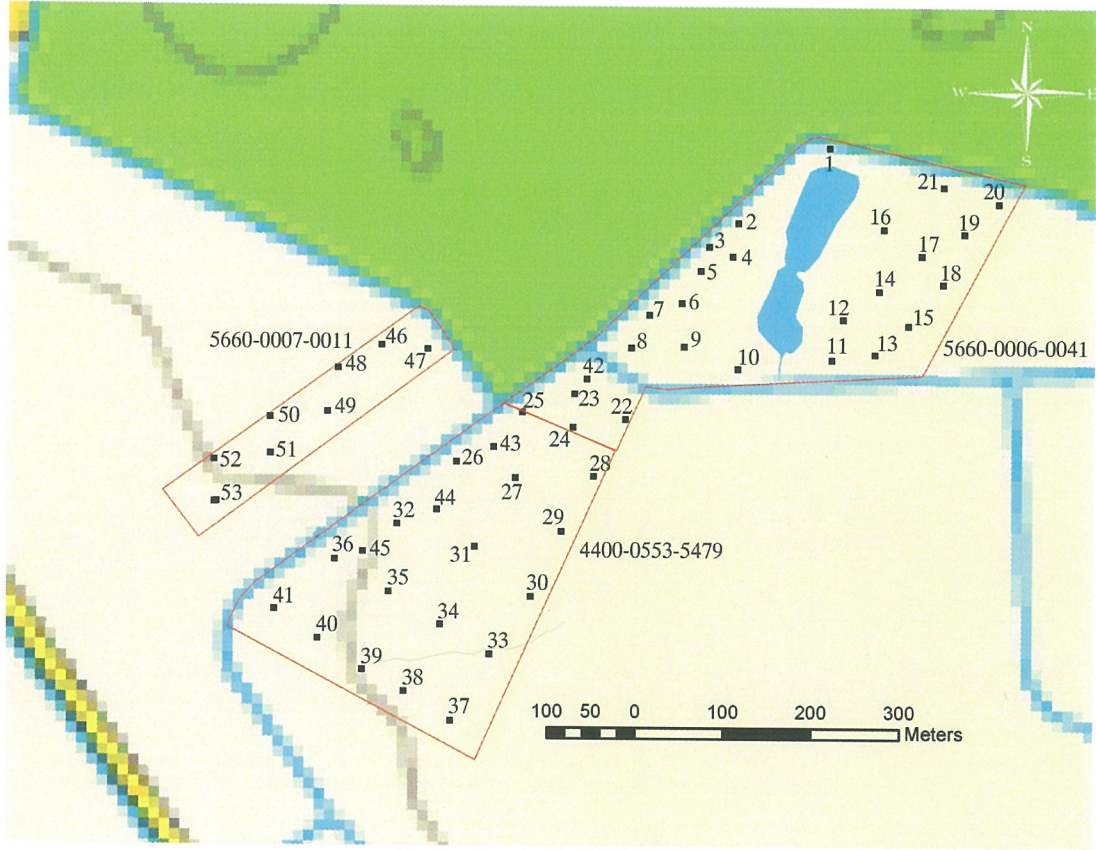


tamsiai pilkas arimas baltas smėlis

ILIUSTRACIJOS



1 pav. Žvalgytų sklypų situacija. Sklypų kontūrai pažymėti raudona linija; šalia – jų unikalūs numeriai



2 pav. Tyrimų planas



3 pav. Šurfo nr. 31 radiniai

PRIEDAI

Žvalgomųjų archeologinių tyrimų Žibininkų kaimo (Kretingos raj.) apylinkėse projektas

Žibininkų kaimo (Kretingos raj.) apylinkėse, R. Matulevičienei priklausančiuose žemės sklypuose numatoma statyti gyvenamuosius namus. Netoli šių sklypų yra keletas registruotų archeologijos objektų, iš šių apylinkių žinomi keli archeologiniai radiniai be tikslių radimo vietų. Į šiaurę nuo sklypų yra spėjamas Žibininkų IX-XII kapinynas (AR-547), į rytus – Rūdaičių kapinynas (A-458). Keletas akmens amžiaus radinių iš Žibininkų apylinkių yra K. Jablonskio kolekcijoje.

Numatoma išžvalgyti du sklypus, un. nr. 4400-0553-5479 ir 5660-0006-0041, kurių bendras plotas sudaro 18,7 ha. Šurfais numatoma ištirti ne mažiau kaip 0,1 % teritorijos. Šurfus numatoma išdėstyti tolygiai visoje teritorijoje ir sutankinti juos ten, kur labiausiai tikėtina rasti archeologinių objektų. Teritorija taip pat bus žvalgoma metalo detektoriumi. Jei teritorijoje pavyks aptikti archeologijos paminklą, bus nustatytos jo ribos.

Gytis Piličiauskas

LII doktorantas

2006 m. rugsėjo 15 d.

Priedas: numatomų žvalgyti sklypų planas

Leidimas galioja iki 2006-11-30

L E I D I M A S

vykdyti archeologinius tyrimus

2006-09-15 Nr.194
Vilnius

Pagal Lietuvos Respublikos nekilnojamojo kultūros paveldo apsaugos įstatymo 18 str. šis leidimas išduotas **G.Piličiauskui**

vykdyti žemės sklypų Žibininkų k. apylinkėse, Kretingos raj.,

archeologinius žvalgomuosius tyrinėjimus,

taip pat naudoti elektronines priemones, sudarinėti planus, filmuoti, fotografuoti, piešti, rinkti radinius ir mėginius tiriamame objekte.

Tyrimų projektas: Žvalgomųjų archeologinių tyrimų Žibininkų kaimo (Kretingos raj.) apylinkėse projektas, 2006-09-15, Nr.194.

Kontrolės skyriaus vedėjas



R.Kraujalis

PAŽYMA
Kultūros paveldo departamentui

2006 m. spalio 12 d.

**apie atliktus žvalgomuosius archeologinius tyrimus Rūdaičių kadastrinėje vietovėje
sklypuose un. nr. 4400-0553-5479, 5660-0006-0041 ir 5600-0007-0011**

2006 m. rugsėjo mėn. UAB „Archeologiniai tyrimai“ atliko žvalgomuosius archeologinius tyrimus Žibininkų k. apylinkėse esančiuose trijuose sklypuose, kurių un. nr. yra 4400-0553-5479, 566-00006-0041 ir 566-00007-0011. Bendras žvalgytų sklypų plotas yra 20,82 ha. Archeologiškai ištirta 0.1 % sklypų teritorijos. Išskasti 52 2x2 m dydžio ir 1 2x1 m dydžio šurfai, iš viso - 210 m² plotas. Jokių radinių, kuriuos būtų galima sieti su priešistorinių žmonių veikla, neaptikta.

Pagal atliktų žvalgomųjų archeologinių tyrimų duomenis, sklypuose kultūrinio sluoksnio nėra ir gali būti atliekama bet kokia ūkinė veikla netaikant jokių paminklosauginių apribojimų.

archeologai:

Gytis Piličiauskas

Džiugas Brazaitis