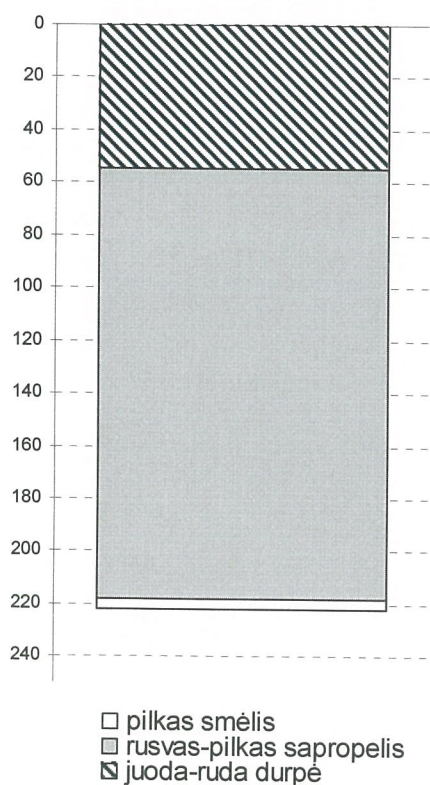


Sklypas nr. 302

Šurfas nr. 3

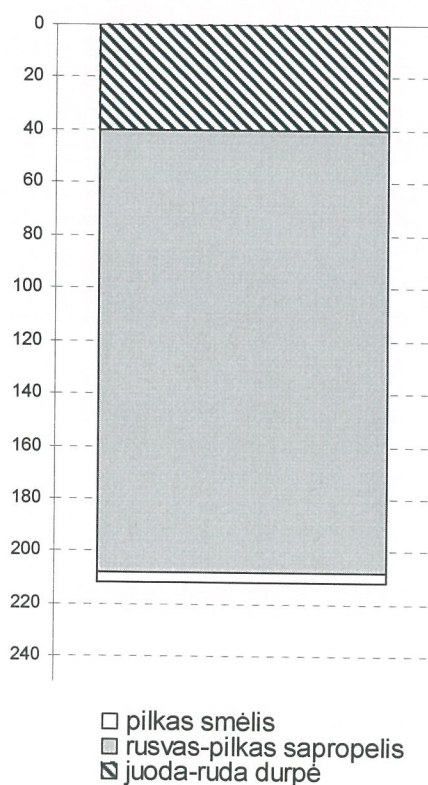
Archeologinis paminklas		Šventosios senovės gyvenvietė (A 1705)
Savivaldybė		Palangos
Sklypo adresas		Kutnikų g. 24
Palangos miesto koordinacių sistema	Koordinatė X	3364.773
	Koordinatė Y	15975.293
Šurfo dydis		2x1 m
Orientacija		Š-P
Fiksuota sienelė		šiaurinė
Archeologiniai radiniai		nerasta
Pastabos		



Sklypas nr. 302

Šurfas nr. 4

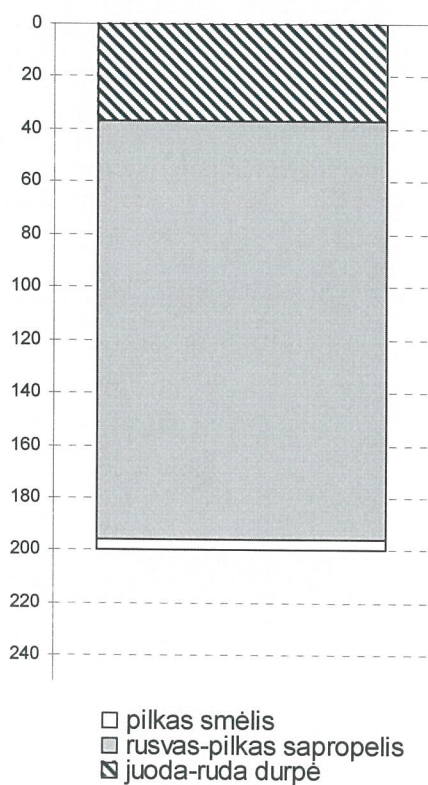
Archeologinis paminklas		Šventosios senovės gyvenvietė (A 1705)
Savivaldybė		Palangos
Sklypo adresas		Kutnikų g. 24
Palangos miesto koordinacijų sistema	Koordinatė X	3380.066
	Koordinatė Y	15975.094
Šurfo dydis		2x1 m
Orientacija		Š-P
Fiksuota sienelė		šiaurinė
Archeologiniai radiniai		nerasta
Pastabos		



Sklypas nr. 302

Šurfas nr. 5

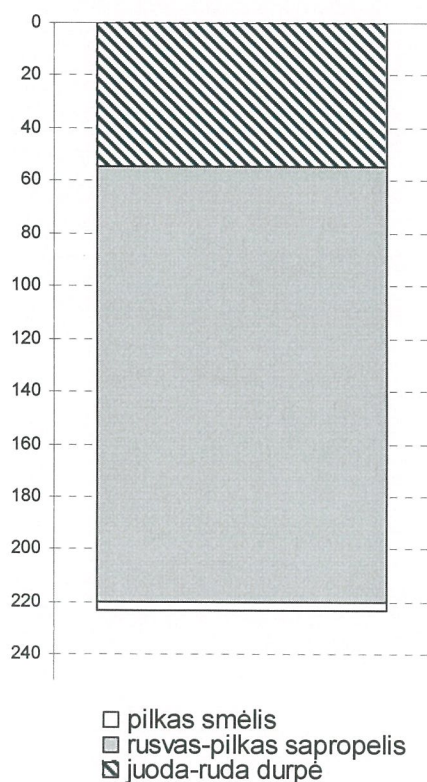
Archeologinis paminklas		Šventosios senovės gyvenvietė (A 1705)
Savivaldybė		Palangos
Sklypo adresas		Kutnikų g. 24
Palangos miesto koordinacių sistema	Koordinatė X	3395.069
	Koordinatė Y	15974.359
Šurfo dydis		2x1 m
Orientacija		Š-P
Fiksuota sienelė		šiaurinė
Archeologiniai radiniai		nerasta
Pastabos		šurfe greitai kaupėsi vanduo – nuotraukoje smėlingo dugno jau nesimato



Sklypas nr. 302

Šurfas nr. 6

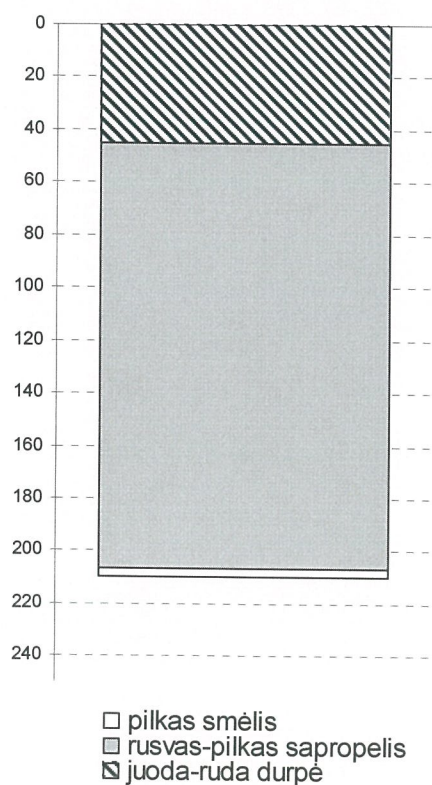
Archeologinis paminklas		Šventosios senovės gyvenvietė (A 1705)
Savivaldybė		Palangos
Sklypo adresas		Kutnikų g. 24
Palangos miesto koordinacijų sistema	Koordinatė X	3349.560
	Koordinatė Y	15960.482
Šurfo dydis		2x1 m
Orientacija		Š-P
Fiksuota sienelė		šiaurinė
Archeologiniai radiniai		nerasta
Pastabos		



Sklypas nr. 302

Šurfas nr. 7

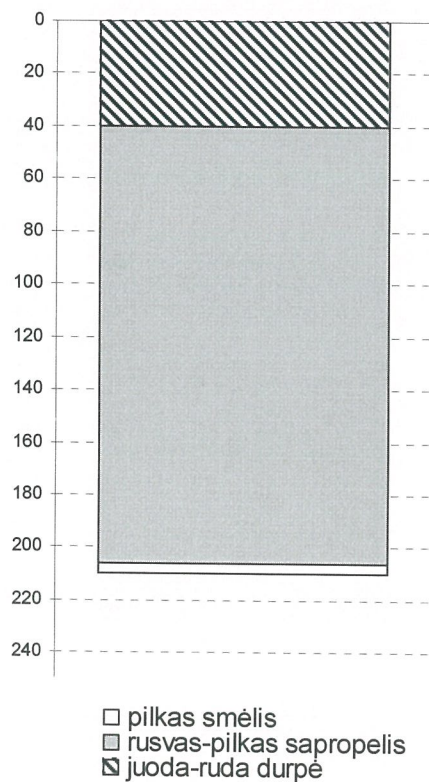
Archeologinis paminklas		Šventosios senovės gyvenvietė (A 1705)
Savivaldybė		Palangos
Sklypo adresas		Kutnikų g. 24
Palangos miesto koordinacių sistema	Koordinatė X	3363.883
	Koordinatė Y	15959.732
Šurfo dydis		2x1 m
Orientacija		Š-P
Fiksuota sienelė		šiaurinė
Archeologiniai radiniai		nerasta
Pastabos		



Sklypas nr. 302

Šūrfas nr. 8

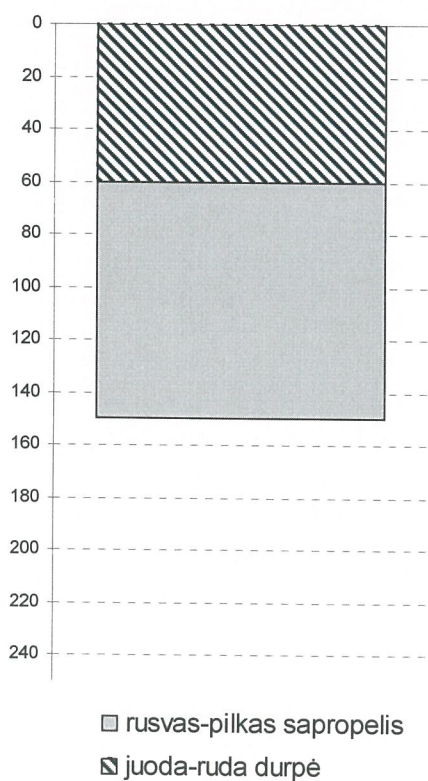
Archeologinis paminklas		Šventosios senovės gyvenvietė (A 1705)
Savivaldybė		Palangos
Sklypo adresas		Kutnikų g. 24
Palangos miesto koordinacių sistema	Koordinatė X	3379.446
	Koordinatė Y	15959.667
Šurfo dydis		2x1 m
Orientacija		Š-P
Fiksuota sienelė		šiaurinė
Archeologiniai radiniai		nerasta
Pastabos		



Sklypas nr. 302

Šurfas nr. 9

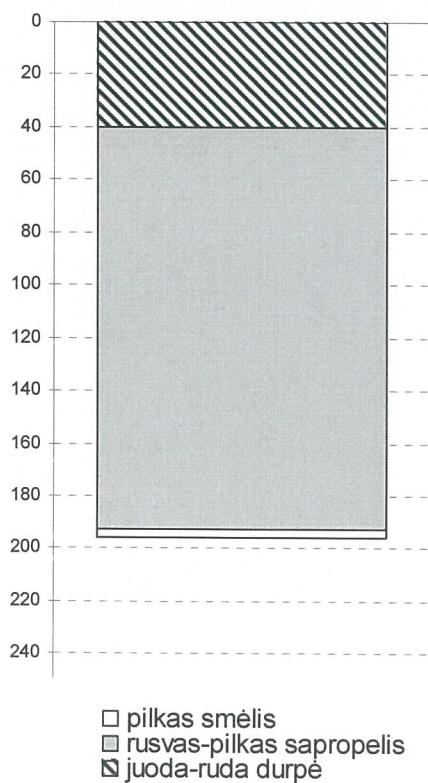
Archeologinis paminklas		Šventosios senovės gyvenvietė (A 1705)
Savivaldybė		Palangos
Sklypo adresas		Kutnikų g. 24
Palangos miesto koordinacių sistema	Koordinatė X	3394.496
	Koordinatė Y	15959.186
Šurfo dydis		2x1 m
Orientacija		Š-P
Fiksuota sienelė		šiaurinė
Archeologiniai radiniai		nerasta
Pastabos		šurfas neiškastas iki smėlio dël - iš sapropelio plyšių stipriai tekėjo vanduo



Sklypas nr. 302

Šurfas nr. 10


Archeologinis paminklas		Šventosios senovės gyvenvietė (A 1705)
Savivaldybė		Palangos
Sklypo adresas		Kutnikų g. 24
Palangos miesto koordinatinių sistema	Koordinatė X	3409.399
	Koordinatė Y	15958.918
Šurfo dydis		2x1 m
Orientacija		Š-P
Fiksuota sienelė		šiaurinė
Archeologiniai radiniai		nerasta
Pastabos		



Sklypas nr. 15

Šurfas nr. 1

Archeologinis paminklas		Šventosios senovės gyvenvietė (A 1705)
Savivaldybė		Palangos
Sklypo adresas		Žvaigždžių g. 1
Palangos miesto koordinacijų sistema	Koordinatė X	3343.292
	Koordinatė Y	15894.557
Šurfo dydis		2x2 m
Orientacija		Š-P
Fiksuota sienelė		šiaurinė
Archeologiniai radiniai		nerasta
Pastabos		



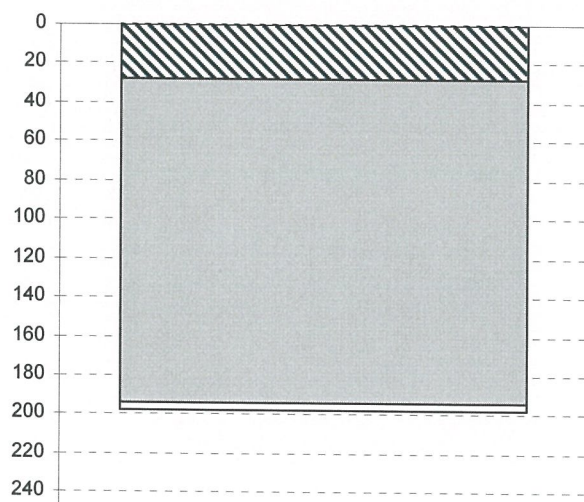
- pilkas smėlis
- rusvas-pilkas sapropelis
- juoda-ruda durpė



Sklypas nr. 15

Šurfas nr. 2

Archeologinis paminklas		Šventosios senovės gyvenvietė (A 1705)
Savivaldybė		Palangos
Sklypo adresas		Žvaigždžių g. 1
Palangos miesto koordinacijų sistema	Koordinatė X	3372.302
	Koordinatė Y	15893.935
Šurfo dydis		2x2 m
Orientacija		Š-P
Fiksuota sienelė		šiaurinė
Archeologiniai radiniai		nerasta
Pastabos		




- pilkas smėlis
- rusvas-pilkas sapropelis
- juoda-ruda durpė



Sklypas nr. 15

Šurfas nr. 3

Archeologinis paminklas		Šventosios senovės gyvenvietė (A 1705)
Savivaldybė		Palangos
Sklypo adresas		Žvaigždžių g. 1
Palangos miesto koordinacių sistema	Koordinatė X	3357.587
	Koordinatė Y	15879.649
Šurfo dydis		2x2 m
Orientacija		Š-P
Fiksuota sienelė		šiaurinė
Archeologiniai radiniai		nerasta
Pastabos		



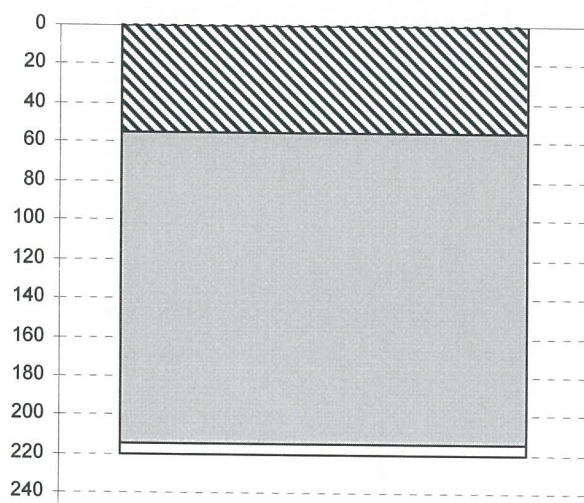
- pilkas smėlis
- rusvas-pilkas sapropelis
- juoda-ruda durpė



Sklypas nr. 15

Šūrfas nr. 4

Archeologinis paminklas		Šventosios senovės gyvenvietė (A 1705)
Savivaldybė		Palangos
Sklypo adresas		Žvaigždžių g. 1
Palangos miesto koordinacijų sistema	Koordinatė X	3342.035
	Koordinatė Y	15864.966
Šurfo dydis		2x2 m
Orientacija		Š-P
Fiksuota sienelė		šiaurinė
Archeologiniai radiniai		nerasta
Pastabos		



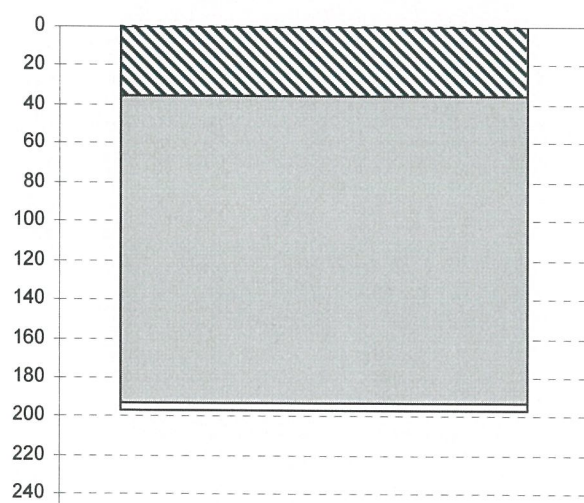
- pilkas smėlis
- rusvas-pilkas sapropelis
- juoda-ruda durpė



Sklypas nr. 15

Šurfas nr. 5

Archeologinis paminklas		Šventosios senovės gyvenvietė (A 1705)
Savivaldybė		Palangos
Sklypo adresas		Žvaigždžių g. 1
Palangos miesto koordinacijų sistema	Koordinatė X	3371.817
	Koordinatė Y	15864.137
Šurfo dydis		2x2 m
Orientacija		Š-P
Fiksuota sienelė		šiaurinė
Archeologiniai radiniai		nerasta
Pastabos		




- pilkas smėlis
- rusvas-pilkas sapropelis
- juoda-ruda durpė



Sklypas nr. 154

Šūrfas nr. 1

Archeologinis paminklas		Šventosios senovės gyvenvietė (A 1705)
Savivaldybė		Palangos
Sklypo adresas		Žiemgalos g. 3
Palangos miesto koordinacių sistema	Koordinatė X	3376.861
	Koordinatė Y	15662.750
Šurfo dydis		2x2 m
Orientacija		Š-P
Fiksuota sienelė		šiaurinė
Archeologiniai radiniai		nerasta
Pastabos		ties rusvo ir pilko sapropelio riba buvo anglių




- šviesiai pilkas smulkus smėlis
- ▨ pilkas smėlingas sapropelis
- rusvas sapropelis
- ▩ juoda-ruda durpė



Sklypas nr. 154

Šurfas nr. 2

Archeologinis paminklas		Šventosios senovės gyvenvietė (A 1705)
Savivaldybė		Palangos
Sklypo adresas		Žiemgalos g. 3
Palangos miesto koordinacių sistema	Koordinatė X	3406.160
	Koordinatė Y	15662.491
Šurfo dydis		2x2 m
Orientacija		Š-P
Fiksuota sienelė		šiaurinė
Archeologiniai radiniai		nerasta
Pastabos		rusvame sapropelyje daug šakų



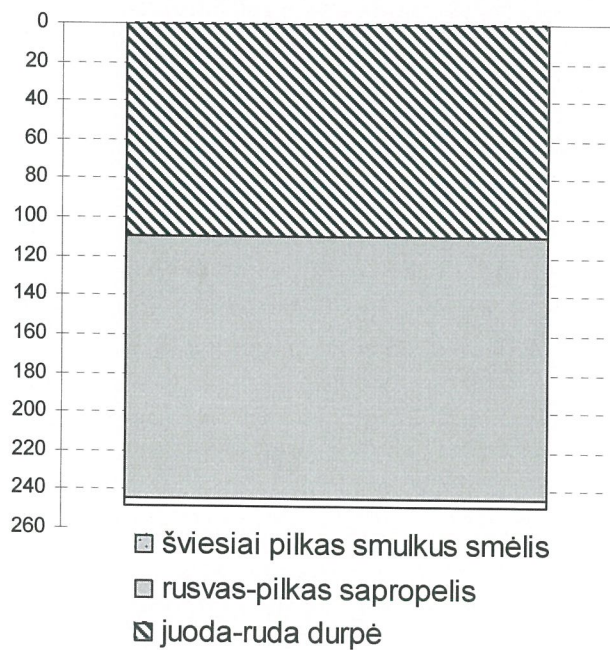
- šviesiai pilkas smulkus smėlis
- ▨ pilkas smėlingas sapropelis
- rusvas sapropelis
- ▩ juoda-ruda durpė



Sklypas nr. 154

Šurfas nr. 3

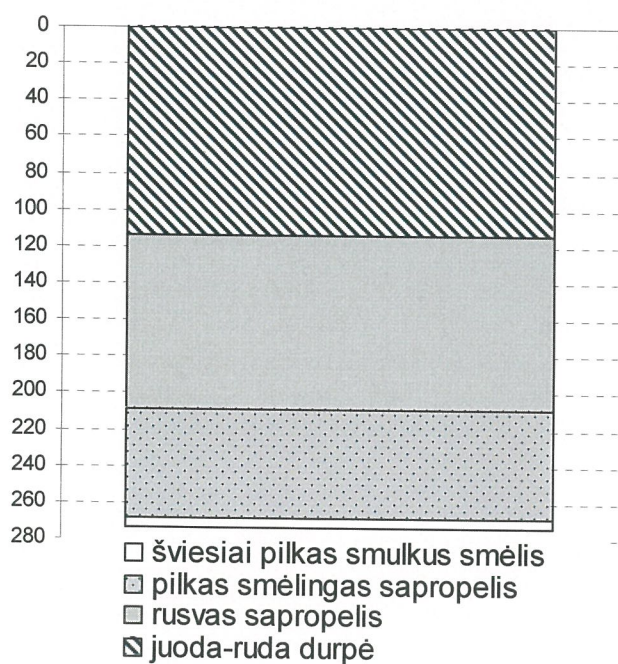
Archeologinis paminklas		Šventosios senovės gyvenvietė (A 1705)
Savivaldybė		Palangos
Sklypo adresas		Žiemgalos g. 3
Palangos miesto koordinacių sistema	Koordinatė X	3391.063
	Koordinatė Y	15647.457
Šurfo dydis		2x2 m
Orientacija		Š-P
Fiksuota sienelė		šiaurinė
Archeologiniai radiniai		nerasta
Pastabos		sapropelyje rastas natūralus gintaras



Sklypas nr. 154

Šurfas nr. 4

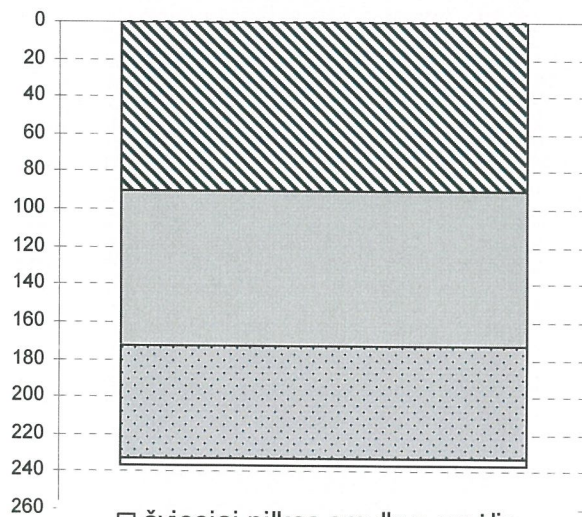
Archeologinis paminklas		Šventosios senovės gyvenvietė (A 1705)
Savivaldybė		Palangos
Sklypo adresas		Žiemgalos g. 3
Palangos miesto koordinacių sistema	Koordinatė X	3376.118
	Koordinatė Y	15632.962
Šurfo dydis		2x2 m
Orientacija		Š-P
Fiksuota sienelė		šiaurinė
Archeologiniai radiniai		nerasta
Pastabos		pilkame smėlingame sapropelyje rastas jūros apgludintas medžio gabalas



Sklypas nr. 154

Šurfas nr. 5

Archeologinis paminklas		Šventosios senovės gyvenvietė (A 1705)
Savivaldybė		Palangos
Sklypo adresas		Žiemgalos g. 3
Palangos miesto koordinacių sistema	Koordinatė X	3406.194
	Koordinatė Y	15632.489
Šurfo dydis		2x2 m
Orientacija		Š-P
Fiksuota sienelė		šiaurinė
Archeologiniai radiniai		182 cm gylyje, sapropelyje rastas medinis skridinys – atspiriamosios lazdos antgalis (neolitas)
Pastabos		



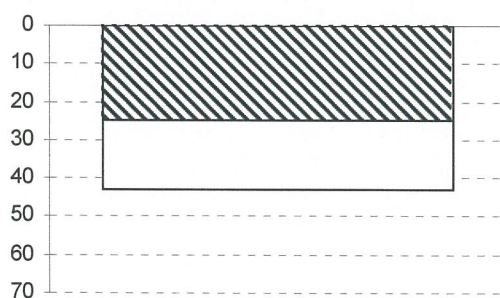
- šviesiai pilkas smulkus smėlis
- pilkas smėlingas sapropelis
- rusvas sapropelis
- juoda-ruda durpė



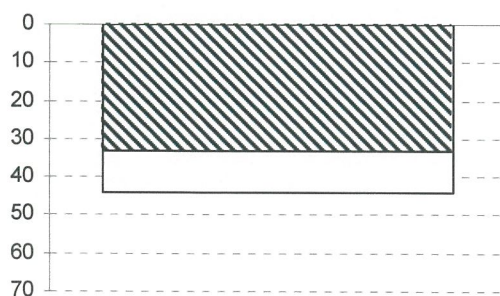
Sklypas nr. 99

Šurfai nr. 1 ir 2

Archeologinis paminklas		Šventosios senovės gyvenvietė (A 1705)	
Savivaldybė		Palangos	
Sklypo adresas		Sergiškių g. 12 – Baltų g. 1	
Palangos miesto koordinacių sistema	Koordinatė X	3943,29	3953,53
	Koordinatė Y	15451,84	15451,99
Šurfų dydis		1x1 m	
Orientacija		Š-P	
Fiksuota sienelė		šiaurinė	
Archeologiniai radiniai		nerasta	
Pastabos			



- baltas smėlis
 juodas durpingas arimas



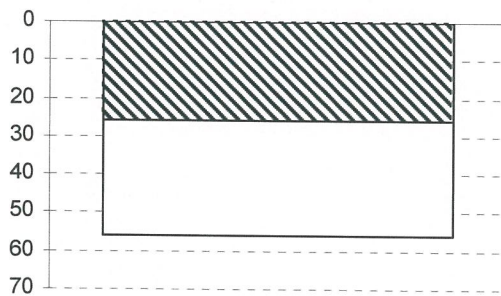
- baltas smėlis
 juodas durpingas arimas



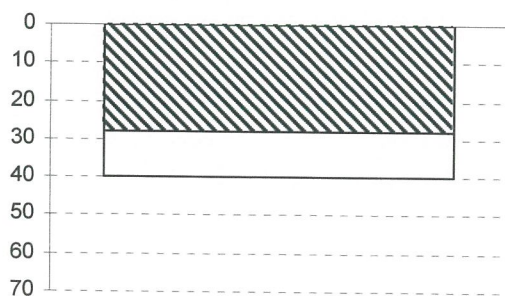
Sklypas nr. 99

Šurfai nr. 3 ir 4

Archeologinis paminklas		Šventosios senovės gyvenvietė (A 1705)	
Savivaldybė		Palangos	
Sklypo adresas		Sergiškių g. 12 – Baltų g. 1	
Palangos miesto koordinacių sistema	Koordinatė X	3963,41	3973,41
	Koordinatė Y	15451,83	15451,57
Šurfų dydis		1x1 m	
Orientacija		Š-P	
Fiksuota sienelė		šiaurinė	
Archeologiniai radiniai		nerasta	
Pastabos			



- baltas smėlis
 juodas durpingas arimas



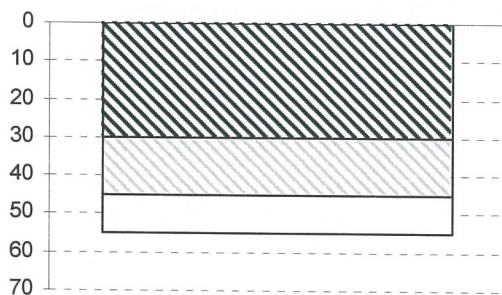
- baltas smėlis
 juodas durpingas arimas



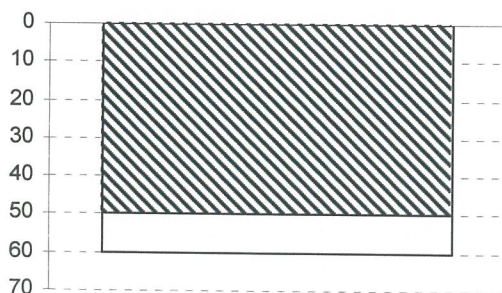
Sklypas nr. 99

Šurfai nr. 5 ir 6

Archeologinis paminklas		Šventosios senovės gyvenvietė (A 1705)	
Savivaldybė		Palangos	
Sklypo adresas		Sergiškių g. 12 – Baltų g. 1	
Palangos miesto koordinacių sistema	Koordinatė X	3942,91	3953,15
	Koordinatė Y	15441,90	15441,99
Šurfų dydis		1x1 m	
Orientacija		Š-P	
Fiksuota sienelė		šiaurinė	
Archeologiniai radiniai		nerasta	
Pastabos			



- baltas smėlis
- maišytas smėlis
- juodas durpingas arimas



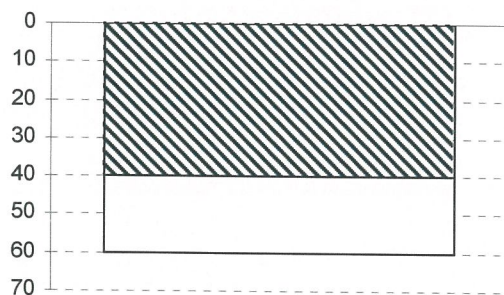
- baltas smėlis
- juodas durpingas arimas



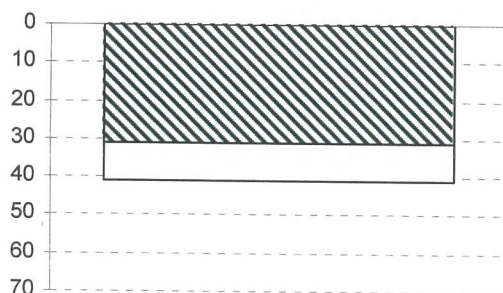
Sklypas nr. 99

Šurfai nr. 7 ir 8

Archeologinis paminklas		Šventosios senovės gyvenvietė (A 1705)	
Savivaldybė		Palangos	
Sklypo adresas		Sergiškių g. 12 – Baltų g. 1	
Palangos miesto koordinacių sistema	Koordinatė X	3963,27	3973,13
	Koordinatė Y	15441,81	15441,85
Šurfų dydis		1x1 m	
Orientacija		Š-P	
Fiksuota sienelė		šiaurinė	
Archeologiniai radiniai		nerasta	
Pastabos			



- baltas smėlis
 juodas durpingas arimas



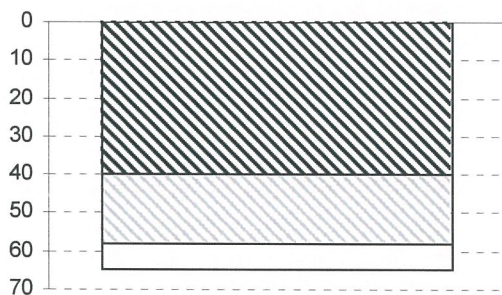
- baltas smėlis
 juodas durpingas arimas



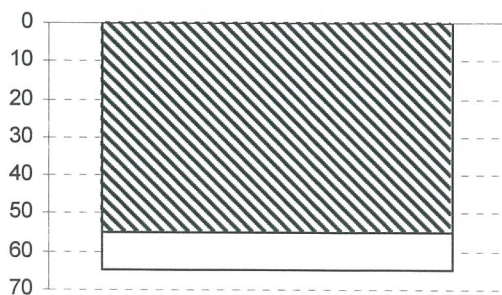
Sklypas nr. 99

Šurfai nr. 9 ir 10

Archeologinis paminklas		Šventosios senovės gyvenvietė (A 1705)	
Savivaldybė		Palangos	
Sklypo adresas		Sergiškių g. 12 – Baltų g. 1	
Palangos miesto koordinacių sistema	Koordinatė X	3942,53	3953,26
	Koordinatė Y	15431,90	15431,90
Šurfų dydis		1x1 m	
Orientacija		Š-P	
Fiksuota sienelė		šiaurinė	
Archeologiniai radiniai		nerasta	
Pastabos			



- baltas smėlis
- maišytas smėlis
- juodas durpingas arimas




- baltas smėlis
- juodas durpingas arimas




Sklypas nr. 99

Šurfai nr. 11 ir 12

Archeologinis paminklas		Šventosios senovės gyvenvietė (A 1705)	
Savivaldybė		Palangos	
Sklypo adresas		Sergiškių g. 12 – Baltų g. 1	
Palangos miesto koordinacijų sistema	Koordinatė X	3963,07	3973,03
	Koordinatė Y	15431,88	15431,77
Šurfų dydis		1x1 m	
Orientacija		Š-P	
Fiksuota sienelė		šiaurinė	
Archeologiniai radiniai		nerasta	
Pastabos			



- baltas smėlis
 ▨ juodas durpingas arimas



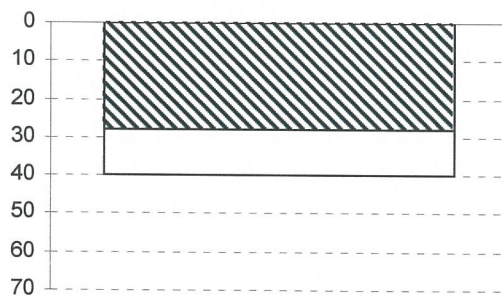
- baltas smėlis
 ▨ juodas durpingas arimas



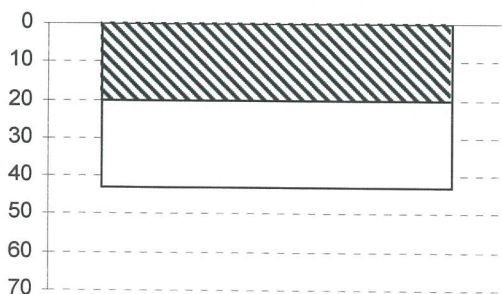
Sklypas nr. 99

Šurfai nr. 13 ir 14

Archeologinis paminklas		Šventosios senovės gyvenvietė (A 1705)	
Savivaldybė		Palangos	
Sklypo adresas		Sergiškių g. 12 – Baltų g. 1	
Palangos miesto koordinacių sistema	Koordinatė X	3942,33	3952,95
	Koordinatė Y	15422,11	15421,75
Šurfų dydis		1x1 m	
Orientacija		Š-P	
Fiksuota sienelė		šiaurinė	
Archeologiniai radiniai		nerasta	
Pastabos		šurfas nr. 13 buvo prakastas iki 110 cm gylio. Gilyn ėjo toks pat baltas smėlis kaip ir po arimu	



- baltas smėlis
 juodas durpingas arimas



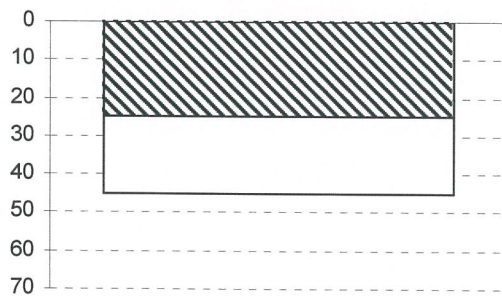
- baltas smėlis
 juodas durpingas arimas



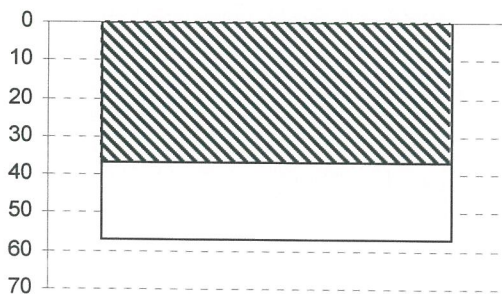
Sklypas nr. 99

Šurfai nr. 15 ir 16

Archeologinis paminklas		Šventosios senovės gyvenvietė (A 1705)	
Savivaldybė		Palangos	
Sklypo adresas		Sergiškių g. 12 – Baltų g. 1	
Palangos miesto koordinacių sistema	Koordinatė X	3962,75	3972,89
	Koordinatė Y	15421,56	15421,76
Šurfų dydis		1x1 m	
Orientacija		Š-P	
Fiksuota sienelė		šiaurinė	
Archeologiniai radiniai		nerasta	
Pastabos		šurfo nr. 16 dugne matosi melioracijos griovys	



- baltas smėlis
 juodas durpingas arimas



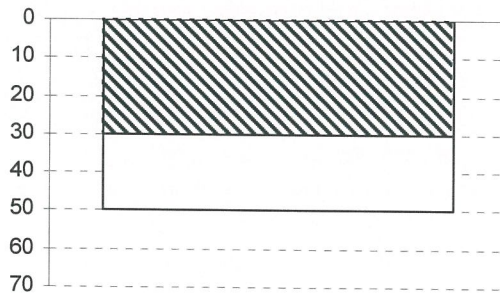
- baltas smėlis
 juodas durpingas arimas



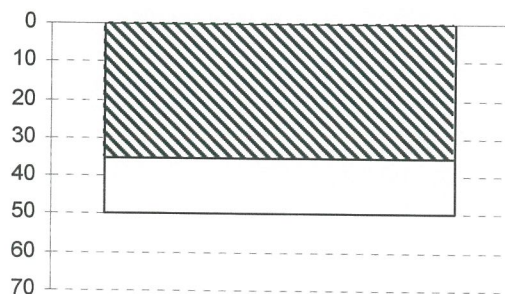
Sklypas nr. 99

Šurfai nr. 17 ir 18

Archeologinis paminklas		Šventosios senovės gyvenvietė (A 1705)	
Savivaldybė		Palangos	
Sklypo adresas		Sergiškių g. 12 – Baltų g. 1	
Palangos miesto koordinacijų sistema	Koordinatė X	3942,18	3953,02
	Koordinatė Y	15412,13	15412,21
Šurfų dydis		1x1 m	
Orientacija		Š-P	
Fiksuota sienelė		šiaurinė	
Archeologiniai radiniai		nerasta	
Pastabos			



- baltas smėlis
 juodas durpingas arimas



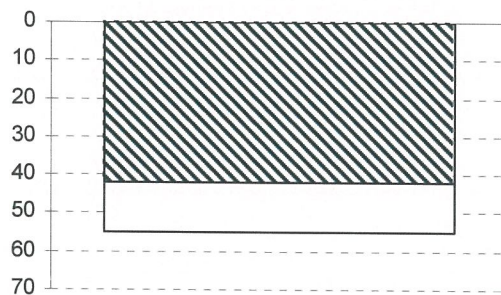
- baltas smėlis
 juodas durpingas arimas



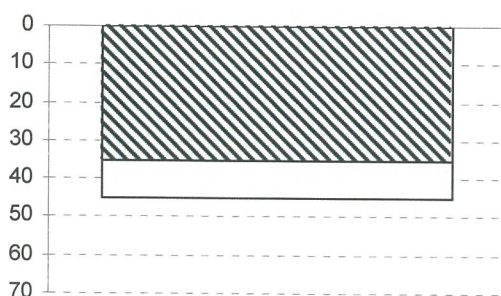
Sklypas nr. 99

Šurfai nr. 19 ir 20

Archeologinis paminklas		Šventosios senovės gyvenvietė (A 1705)	
Savivaldybė		Palangos	
Sklypo adresas		Sergiškių g. 12 – Baltų g. 1	
Palangos miesto koordinacių sistema	Koordinatė X	3962,66	3972,69
	Koordinatė Y	15411,90	15411,71
Šurfų dydis		1x1 m	
Orientacija		Š-P	
Fiksuota sienelė		šiaurinė	
Archeologiniai radiniai		nerasta	
Pastabos			




- baltas smėlis
 juodas durpingas arimas



- baltas smėlis
 juodas durpingas arimas






1 pav. Tirtų žemės sklypų situacija




2 pav. Bendras tyrimų planas

Sklypas nr. 81




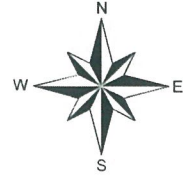
3 pav. Sklypo nr. 81 tyrimų planas

Sklypas nr. 54





4 pav. Sklypo nr. 54 tyrimų planas

Sklypas nr. 59

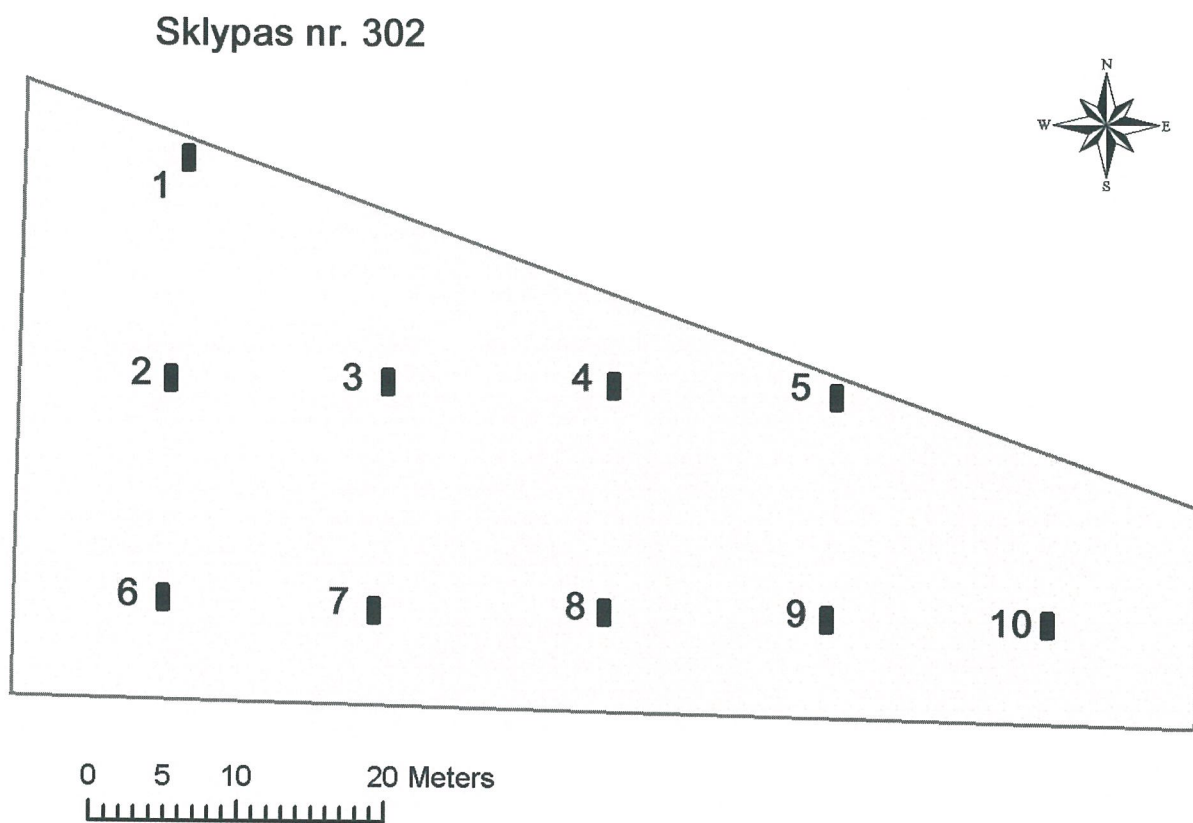


5 pav. Sklypo nr. 59 tyrimų planas

Sklypas nr. 85




6 pav. Sklypo nr. 85 tyrimų planas




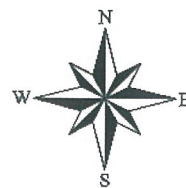
7 pav. Sklypo nr. 302 tyrimų planas

Sklypas nr. 15




8 pav. Sklypo nr. 15 tyrimų planas

Sklypas nr. 154



9 pav. Sklypo nr. 154 tyrimų planas

Sklypas nr. 99



10 pav. Sklypo nr. 99 tyrimų planas



11 pav. Medinis dirbinys (neolitas). Sklypas nr. 154, šurfas nr.5

Žvalgomųjų archeologijos tyrimų Šventosios senovės gyvenvietėje (A 1705) (Palangos miestas) sklypuose ties Monciškių kaimu projektas

Šventosios senovės gyvenvietės (A1705) teritorija išdalinta privatiems savininkams. Atskirų sklypų žemės savininkai norėdami pakeisti detaliuosius planus privalo savo sklypuose atlikti žvalgomuosius archeologinius tyrimus. Sklypų Nr.81 (Miglos g. 8), Nr. 54 (Sėlių g. 8/Marių g. 13), Nr. 59 (Marių g. 10/Žiemgalos g. 13) ir Nr. 85 (Debesų g. 10) savininkai, Klaipėdos universitetui užsakė atlikti žvalgomuosius archeologinius tyrimus. Visi sklypai vienodo ploto po 2000 m². Tyrimų metu bus nustatinėjama, ar sklypo teritorijoje yra išlikęs kultūrinis sluoksnis. Žvalgomųjų tyrimų metu numatoma išžvalgyti 2,000 ha plotą (žr. pridėtą planą). Šioje teritorijoje šurfais numatoma ištirti ne mažiau kaip 1 procentą visos sklypo teritorijos. Kadangi sklypai yra numelioruotoje pelkėje, numatoma kasinėti 2-4 m² dydžio šurfais. Jei tyrimų metu bus aptiktas kultūrinis sluoksnis, bus nustatyta tiksli teritorija, kurioje reikia atlikti pilnus archeologinius tyrinėjimus.

Žvalgomuosius archeologinius tyrinėjimus numatoma atlikti liepos mėnesį.

Gytis Piličiauskas

Lietuvos istorijos instituto
doktorantas

2006 m. liepos 13 d.

**Žvalgomųjų archeologinių tyrimų Šventosios senovės gyvenvietėje (A 1705)
(Palangos miestas) sklypuose ties Monciškių kaimu
projekto nr. 129 (2006-07-13) papildymas**

Išžvalgius pagal projektą nr. 129 numatytus tirti žemės sklypus Šventosios senovės gyvenvietėje (A 1705) (Palangos miestas) nr. 81, 54, 59, 85, į tyrimų autorių kreipėsi dar trijų sklypų nr. 15 (Žvaigždžių g. 1), 302 (Šviesos g.), 154 (Žiemgalos g. 3) savininkai ir užsakė juose atlikti žvalgomuosius archeologinius tyrimus. Šie sklypai yra netoli tirtųjų, tokio paties dydžio – po 20 arų (žr. pridedamą planą). Juose numatoma atlikti panašaus pobūdžio archeologinius žvalgymus, t.y. 2-4 m² dydžio šurfais iširti ne mažiau kaip 1 % sklypų teritorijos ir nustatyti, ar joje yra archeologinio paveldo.

Gytis Piličiauskas

Lietuvos istorijos instituto
doktorantas

2006 m. rugpjūčio 19 d.

LEIDIMAS


vykdyti archeologinius tyrimus

2006-07-17 Nr.129
Vilnius

Pagal Lietuvos Respublikos nekilnojamojo kultūros paveldo apsaugos įstatymo 18 str. šis leidimas išduotas **G.Piličiauskui** vykdyti Šventosios senovės gyvenvietės (A1705), sklypų ties Monciškių k., Palangos m., **archeologinius žvalgomočius tyrinėjimus**, taip pat naudoti elektronines priemones, sudarinėti planus, filmuoti, fotografuoti, piešti, rinkti radinius ir mėginius tiriamame objekte.

Tyrimų projektas: Žvalgomųjų archeologijos tyrimų Šventosios senovės gyvenvietėje (A1705) (Palangos miestas) sklypuose ties Monciškių kaimu projektas, 2006-07-13, Nr.129.

Kontrolės skyriaus vedėjas



R. Kraujalis

2006 m. rugpjūčio 7 d.

Kultūros paveldo departamentui

Pažyma

apie atliktus žvalgomočius archeologinius tyrinėjimus Šventosios senovės gyvenvietėje (A 1705) sklype Nr. 81, adresu Miglos g. 6, Palanga

2006 m. liepos mėn. Klaipėdos universiteto archeologinė ekspedicija atliko žvalgomočius archeologinius tyrimus Šventosios senovės gyvenvietėje (A 1705), sklype Nr. 81, adresu Miglos 6, Palanga. Bendras archeologiškai žvalgyto sklypo plotas, 2000 m². Tyrinėtame plote iškasta dešimt 2 m² dydžio šurfų, kurių bendras plotas sudarė 20 m². Šurfuose fiksuoti natūraliai susiklostę geologiniai sluoksniai, jokių radinių, kuriuos būtų galima sieti su priešistorinių žmonių veikla, neaptikta.

Sklypas adresu Miglos g. 6 yra Šventosios senovės gyvenvietės saugomoje teritorijoje nutolęs nuo tyrinėtų radimviečių ir gyvenviečių daugiau kaip 200 m atstumu. Pagal atliktų žvalgomųjų archeologinių tyrimų duomenis, šiame sklype kultūrinio sluoksnio nėra. Sklype gali būti atliekama bet kokia ūkinė veikla, netaikant jokių paminklosauginių apribojimų.

Archeologas

Gytis Piličiauskas

Ekspedicijos vadovas

hum. m. dr. Džiugas Brazaitis

Rektorius

prof. habil. dr. Vladas Žulkus

2006 m. rugpjūčio 7 d.

Kultūros paveldo departamentui

Pažyma

apie atliktus žvalgomočius archeologinius tyrinėjimus Šventosios senovės gyvenvietėje (A 1705) sklype Nr. 54, adresu Sėlių g. 8/Marių g. 13, Palanga

2006 m. liepos mėn. Klaipėdos universiteto archeologinė ekspedicija atliko žvalgomočius archeologinius tyrimus Šventosios senovės gyvenvietėje (A 1705), sklype Nr. 54, adresu, Palanga. Bendras archeologiškai žvalgyto sklypo plotas, 2000 m². Tyrinėtame plote iškasta dešimt 2 m² dydžio šurfų, kurių bendras plotas sudarė 20 m². Šurfuose fiksuoti natūraliai susiklostę geologiniai sluoksniai, jokių radinių, kuriuos būtų galima sieti su priešistorinių žmonių veikla, neaptikta.

Sklypas adresu Sėlių g. 8/Marių g. 13 yra Šventosios senovės gyvenvietės saugomoje teritorijoje. Sklypo rytinė riba yra 50 atstumu nutolusi į vakarus nuo archeologiškai tyrinėtos vietos, mokslinėje literatūroje vadinamos Šventosios 23-iaja gyvenvieta. Pagal atliktų žvalgomųjų archeologinių tyrimų duomenis, šiame sklype kultūrinio sluoksnio nėra. Sklype gali būti atliekama bet kokia ūkinė veikla netaikant jokių paminklosauginių apribojimų.

Archeologas

Gytis Piličiauskas

Ekspedicijos vadovas

hum. m. dr. Džiugas Brazaitis

Rektorius

prof. habil. dr. Vladas Žulkus

2006 m. rugpjūčio 7 d.

Kultūros paveldo departamentui

Pažyma

apie atliktus žvalgomočius archeologinius tyrinėjimus Šventosios senovės gyvenvietėje (A 1705) sklype Nr. 59, adresu Marių g. 10/Žiemgalos g. 13, Palanga

2006 m. liepos mėn. Klaipėdos universiteto archeologinė ekspedicija atliko žvalgomočius archeologinius tyrimus Šventosios senovės gyvenvietėje (A 1705), sklype Nr. 59, adresu Marių g. 10/Žiemgalos g. 13, Palanga. Bendras archeologiškai žvalgyto sklypo plotas, 2000 m². Tyrinėtame plote iškasta trylika 2 m² dydžio šurfų, kurių bendras plotas sudarė 26 m². Šurfuose fiksuoti natūraliai susiklostę geologiniai sluoksniai, jokių radinių, kuriuos būtų galima sieti su priešistorinių žmonių veikla, neaptikta.

Sklypas adresu Marių g. 10/Žiemgalos g. 13 yra Šventosios senovės gyvenvietės saugomoje teritorijoje. Sklypo rytinė riba yra 60 atstumu nutolusi į pietus nuo archeologiškai tyrinėtos vietos, mokslinėje literatūroje vadinamos Šventosios 23-iaja gyvenviete. Pagal atliktų žvalgomųjų archeologinių tyrimų duomenis, šiame sklype kultūrinio sluoksnio nėra. Sklype gali būti atliekama bet kokia ūkinė veikla netaikant jokių paminkloauginių apribojimų.

Archeologas

Gytis Piličiauskas

Ekspedicijos vadovas

hum. m. dr. Džiugas Brazaitis

Rektorius

prof. habil. dr. Vladas Žulkus

2006 m. rugpjūčio 7 d.

Kultūros paveldo departamentui

Pažyma

apie atliktus žvalgomočius archeologinius tyrinėjimus Šventosios senovės gyvenvietėje (A 1705) sklype Nr. 85, adresu Debesų g. 10, Palanga

2006 m. liepos mėn. Klaipėdos universiteto archeologinė ekspedicija atliko žvalgomočius archeologinius tyrimus Šventosios senovės gyvenvietėje (A 1705), sklype Nr. 59, adresu Debesų g. 10, Palanga. Bendras archeologiškai žvalgyto sklypo plotas, 2000 m². Tyrinėtame plote iškasta aštuoni 2 m² ir vienas 4m² dydžio šurfai, kurių bendras plotas sudarė 20 m². Šurfuose fiksuoti natūraliai susiklostę geologiniai sluoksniai, jokių radinių, kuriuos būtų galima sieti su priešistorinių žmonių veikla, neaptikta.

Sklypas adresu Debesų g. 10 yra Šventosios senovės gyvenvietės saugomoje teritorijoje. Sklypas yra maždaug 200 m į pietvakarius nuo 20-osios radimvietės ir apie 200 m į šiaurės vakarus nuo 19-osios radimvietės. Pagal atliktų žvalgomųjų archeologinių tyrimų duomenis, šiame sklype kultūrinio sluoksnio nėra. Sklype gali būti atliekama bet kokia ūkinė veikla netaikant jokių paminklosauginių apribojimų.

Archeologas

Gytis Piličiauskas

Ekspedicijos vadovas

hum. m. dr. Džiugas Brazaitis

Rektorius

prof. habil. dr. Vladas Žulkus

2006 m. rugpjūčio 28 d.

Kultūros paveldo departamentui

Pažyma

apie atliktus žvalgomočius archeologinius tyrinėjimus Šventosios senovės gyvenvietėje (A 1705) sklype Nr. 302, adresu Kutnikų g. 24, Palanga

2006 m. rugpjūčio mėn. UAB „Archeologiniai tyrimai“ ekspedicija atliko žvalgomočius archeologinius tyrimus Šventosios senovės gyvenvietėje (A 1705), sklype Nr. 302, adresu Kutnikų g. 24, Palanga. Bendras archeologiškai žvalgyto sklypo plotas - 2000 m². Tyrinėtame plote iškasta dešimt 2 m² dydžio šurfų, kurių bendras plotas sudarė 20 m². 210-220 cm gylio šurfuose buvo fiksuoti durpių ir sapropelio sluoksniai. Sapropelis susikaupė buvusio ežero dugne. Jokių archeologinių radinių neaptikta. Sklypas yra nutolęs daugiau nei 300 m nuo artimiausių registruotų senovės gyvenviečių.

Pagal atliktų žvalgomųjų archeologinių tyrimų duomenis, šiame sklype kultūrinio sluoksnio nėra ir gali būti atliekama bet kokia ūkinė veikla netaikant jokių paminklosauginių apribojimų.

Archeologai:

Džiugas Brazaitis

Gytis Piličiauskas

2006 m. rugpjūčio 28 d.

Kultūros paveldo departamentui

Pažyma

apie atliktus žvalgomočius archeologinius tyrinėjimus Šventosios senovės gyvenvietėje (A 1705) sklype Nr. 15, adresu Žvaigždžių g. 1, Palanga

2006 m. rugpjūčio mėn. UAB „Archeologiniai tyrimai“ ekspedicija atliko žvalgomočius archeologinius tyrimus Šventosios senovės gyvenvietėje (A 1705), sklype Nr. 15, adresu Žvaigždžių g. 1, Palanga. Bendras archeologiškai žvalgyto sklypo plotas - 2000 m². Tyrinėtame plote iškasti penki 4 m² dydžio šurfai, kurių bendras plotas sudarė 20 m². 200-220 cm gylio šurfuose buvo fiksuoti durpių ir sapropelio sluoksniai. Sapropelis susikaupė buvusio ežero dugne. Jokių archeologinių radinių neaptikta. Sklypas yra nutolęs daugiau nei 300 m nuo artimiausių registruotų senovės gyvenviečių.

Pagal atliktų žvalgomųjų archeologinių tyrimų duomenis, šiame sklype kultūrinio sluoksnio nėra ir gali būti atliekama bet kokia ūkinė veikla netaikant jokių paminklosauginių apribojimų.

Archeologai:

Džiugas Brazaitis

Gytis Piličiauskas

2006 m. rugpjūčio 28 d.

Kultūros paveldo departamentui

Pažyma

apie atliktus žvalgomočius archeologinius tyrinėjimus Šventosios senovės gyvenvietėje (A 1705) sklype Nr. 154, adresu Žiemgalos g. 3, Palanga

2006 m. rugpjūčio mėn. UAB „Archeologiniai tyrimai“ ekspedicija atliko žvalgomočius archeologinius tyrimus Šventosios senovės gyvenvietėje (A 1705), sklype Nr. 154, adresu Žiemgalos g. 3, Palanga. Bendras archeologiškai žvalgyto sklypo plotas - 2000 m². Tyrinėtame plote iškasti penki 4 m² dydžio šurfai, kurių bendras plotas sudarė 20 m². 240-270 cm gylis šurfuose buvo fiksuoti durpių ir sapropelio sluoksniai. Sapropelis susikaupė buvusio ežero dugne. Šurfe nr. 1 sapropelyje, 170 cm gylyje rastas medžio anglies gabaliukas, o šurfe nr. 5 182 cm gylyje aptiktas medinis skridinys su išdrožta skylė – greičiausiai tinklo plūdė. Minėtus radinius reikėtų vertinti kaip atsitiktinius, susijusius su priešistoriniais laikais lagūnoje vykusia žvejyba.

Pagal atliktų žvalgomųjų archeologinių tyrimų duomenis, šiame sklype kultūrinio sluoksnio nėra ir gali būti atliekama bet kokia ūkinė veikla netaikant jokių paminklosauginių apribojimų.

Archeologai:

Džiugas Brazaitis

Gytis Piličiauskas

Kultūros paveldo departamentui

PAŽYMA

apie atliktus žvalgomuosius archeologinius tyrimus Šventosios senovės gyvenvietėje (A 1705) sklype Nr. 99, adresu Sergiškių 12– Baltų 1, Palanga

2006 m. rugsėjo mėn. UAB „Archeologiniai tyrimai“ ekspedicija atliko žvalgomuosius archeologinius tyrimus Šventosios senovės gyvenvietėje (A 1705), sklype Nr. 99, adresu Sergiškių 12– Baltų 1, Palanga. Bendras žvalgyto sklypo plotas - 2000 m². Tyrinėtame plote iškasta 20 šurfų po 1 m², viso - 20 m². Šurfuose fiksuoti natūraliai susiklostę geologiniai sluoksniai. Juodas durpingas arimas 40-50 cm gylyje pereidavo į baltą smėlį – įžemį. Jokių radinių, kuriuos būtų galima sieti su priešistorinių žmonių veikla, neaptikta.

Sklypas Sergiškių 12 – Baltų 1 yra Šventosios senovės gyvenvietės saugomoje teritorijoje, nutolęs daugiau nei 200 m į pietryčius nuo tyrinėtos 23-osios gyvenvietės ir į rytus nuo žinomų radimviečių. Pagal atliktų žvalgomųjų archeologinių tyrimų duomenis, šiame sklype kultūrinio sluoksnio nėra ir gali būti atliekama bet kokia ūkinė veikla netaikant jokių paminklosauginių apribojimų.

archeologai:

Gytis Piličiauskas

Džiugas Brazaitis

