

Klaipėdos universitetas  
UAB „Archeologiniai tyrimai“

Gytis Piličiauskas

Šventosios senovės gyvenvietės 2006 m. žvalgomųjų  
archeologinių tyrimų ties Monciškių kaimu, Palangos m.,  
ataskaita

Kultūros paveldo centro Paveldosaugos  
bibliotekos Dokumentų fondai  
Fondo Nr. \_\_\_\_\_  
Apyrašo Nr. \_\_\_\_\_  
Apsk. Vien. Nr. \_\_\_\_\_

Vilnius 2006

TURINYS

Įvadas..... 1

Tyrimų aprašymas..... 2

    Sklypas nr. 81 (Miglos g. 6)..... 2

    Sklypas nr. 54 (Sėlių g. 8 – Marių g. 13)..... 2

    Sklypas nr. 59 (Marių g. 10 – Žiemgalos g. 13)..... 2

    Sklypas nr. 85 (Debesų g. 10)..... 3

    Sklypas nr. 302 (Kutnikų g. 24)..... 3

    Sklypas nr. 15 (Žvaigždžių g. 1)..... 3

    Sklypas nr. 154 (Žiemgalos g. 3)..... 4

    Sklypas nr. 99 (Sergiškių g. 12 – Baltų g. 1)..... 4

Išvados..... 5

Radinių sąrašas..... 6

Šurfų aprašai..... 7

Iliustracijos..... 80

Priedai: ..... 90

    Tyrimų projektas..... 91

    Tyrimų programos papildymas..... 92

    Leidimas..... 93

    Pažymos kultūros paveldo departamentui..... 94

    LNM radinių priėmimo aktas..... 102

## IVADAS

Didelė dalis Monciškių kaimo apylinkių yra saugomoje Šventosios senovės gyvenvietės (A 1705) teritorijoje. Pirmuosius akmens amžiaus radinius 1966 m. čia vykstant melioracijai surinko M. Balčius. Iš daugybės M. Balčiaus užfiksuotų radimviečių ties Monciškių kaimu vėliau kasinėtos buvo dvi. Tai Šventosios 23-ioji ir 26-oji gyvenvietės, kurias 1966, 1970 ir 1971 m. tyrinėjo R. Rimantienės vadovaujamos ekspedicijos (R. Rimantienė. Akmens amžiaus žvejai prie Pajūrio lagūnos. Vilnius, 2005, p. 421-468). 23-iosios gyvenvietės vietoje ištirtas didžiulis 1500 m<sup>2</sup> plotas. Žmonės III t.pr.Kr. čia gyveno lagūnos pusiasalyje ar saloje. Tyrimų metu rasta daugybė keramikos fragmentų, medžio, titnago dirbinių, gintaro dirbtuvių gaminių ir atliekų. 26-oji gyvenvietė buvo įkurta šiauriau 23-iosios, tos pačios lagūnos pakrantėje. Daugelis netyrinėtų radimviečių greičiausiai irgi susijusios su rytinėje buvusios lagūnos pakrantėje gyvenusiais žmonėmis.

Dalis Šventosios senovės gyvenvietės (A 1705) teritorijos ties Monciškių kaimu yra suskirstyta į 20 arų dydžio sklypus ir išdalinta privatiems ir juridiniams asmenims. Be archeologinių tyrimų žemės savininkai negali nei sklypų dalinti, nei pradėti statybų. 2006 m. liepą-rugsėį septyni privatūs asmenys užsakė archeologinius žvalgomuosius tyrimus aštuoniuose 20 arų dydžio (tik sklypas nr. 302 šiek tiek didesnis – 22,8 aro) sklypuose. Visi jie randasi saugomoje Šventosios senovės gyvenvietės teritorijoje (A1705), yra palyginti netoli vienas nuo kito (1, 2 pav.), todėl buvo sukurtas ir tyrimų metu papildytas bendras tyrimų projektas, kuriame numatyta ištirti ne mažiau kaip 1 procentą sklypų teritorijos ir nustatyti, ar juose yra vertingų archeologijos objektų. Kadangi sklypai nr. 54 ir nr. 59 yra nutolę tik keliasdešimt metrų į vakarus ir pietus nuo tyrinėtos Šventosios 23-osios gyvenvietės (1 pav.), būtent juose labiausiai tikėtasi aptikti senovės gyvenviečių pėdsakų.

Leidimą vykdyti archeologinius tyrimus nr. 129 (2006-07-17) G. Piličiauskui išdavė KVAD kontrolės skyriaus vedėjas R. Kraujalis pagal tyrimų projektą nr. 129 (2006-07-13).

## TYRIMŲ APRAŠYMAS

Tyrimus vykdė Klaipėdos universiteto ir UAB „Archeologiniai tyrimai“ ekspedicijos: archeologai G. Piličiauskas, Dž. Brazaitis ir samdyti Laukžemės kaimo vyrai: J. Gricius, A. Jokubaitis, Vl. Lukošius, V. Makarevičius, T. Skara, G. Urbelis, A. Eglinas. Buvo kasami 2x2, 2x1, 1x1 m dydžio šurfai. Šurfus tiriamuose sklypuose stengtasi išdėstyti tolygiai, t.y. panašiais atstumais tarp šurfų ir sklypo ribų. Jie buvo orientuoti Š-P kryptimi, numeruojami skaičiais atskirai kiekviename sklype. Fotografuota šiaurinė šurfų sienelė, joje matuoti ir sluoksnių storiai. Baigus tyrimus elektroniniu tacheometru išmatuota tiksli šurfų padėtis vietinėje Palangos koordinacių sistemoje.

### Sklypas nr. 81 (Miglos g. 6)

Žvalgomouosius archeologinius tyrimus vykdė Klaipėdos universiteto ekspedicija. Sklype nr. 81 buvo atmatuotos dvi eilės po penkis 2x1 m dydžio šurfus (2 pav.). Šurfuose buvo užfiksuoti tokie gamtiniai sluoksniai: 60-70 cm storio tamsi durpė, 10-20 cm storio šviesiai ruda nesusiskaidžiusi durpė, 30-50 cm rusvo, vietomis pilko sapropelio storumė ir pilkas organikos dalelių prisotintas smėlis, giliau pereinantis į šviesų ir beveik sterilų. Šurfe nr. 10 smėlio paviršiuje rasta akmenų, šurfe nr. 3 smėlio tame pačiame lygyje atkastos medžio šaknys. Šurfe nr. 2 sapropelio sluoksnyje buvo pastebėtos kelios šakos bebrų apgraužtais galais. Archeologinių radinių rasti nepavyko. Iš viso ištirtas 20 m<sup>2</sup> plotas.

### Sklypas nr. 54 (Sėlių g. 8 – Marių g. 13)

Žvalgomouosius archeologinius tyrimus vykdė Klaipėdos universiteto ekspedicija. Sklype nr. 54 buvo ištirta dešimt 2x1 m dydžio šurfų (3 pav.). Šurfuose buvo užfiksuoti tokie gamtiniai sluoksniai: apie 40 cm storio tamsi durpė, 10-20 cm storio šviesiai ruda nesusiskaidžiusi durpė, 30-50 cm rusvo, vietomis pilko sapropelio storumė ir balsvas smėlis. Šurfe nr. 4 balsvame smėlyje pastebėtas juosvo, organika prisotinto smėlio maždaug 5 cm storio tarp sluoksnis. Jokių archeologinių objektų šurfuose nerasta. Iš viso ištirtas 20 m<sup>2</sup> plotas.

### Sklypas nr. 59 (Marių g. 10 – Žiemgalos g. 13)

Žvalgomouosius archeologinius tyrimus užsakė Ž. Bitinas, vykdė Klaipėdos universiteto ekspedicija. Sklype nr. 59 buvo ištirta trylika 2x1 m dydžio šurfų (4 pav.). Šurfuose buvo užfiksuoti tokie gamtiniai sluoksniai: apie 50 cm storio tamsi durpė, 30-40 cm rusvo, vietomis pilko sapropelio storumė ir balsvas smėlis. Daugumoje šurfų balsvame smėlyje matėsi iki 10 cm storio juosvo smėlio tarp sluoksnis. Tamsesnėse vietose jis priminė



sapropelį. Tarp sluoksnių nebuvo ištisinis, vietomis išnykdavo. Tai gerai matosi šurfo nr. 4 pjūvio nuotraukoje. Šurfe nr. 12 sapropelyje pasitaikė keletas medinių pagalių be apdirbimo žymių. Vieno jų galas buvo apdeges. Greičiausiai nuodėgulis tiesiogiai susijęs su žmonių veikla, tačiau į šią buvusio ežero vietą galėjo būti atplukdytas ir iš toliau. Archeologinių radinių sklype nr. 59 nerasta. Iš viso ištirtas 26 m<sup>2</sup> plotas.

#### **Sklypas nr. 85 (Debesų g. 10)**

Žvalgomojusius archeologinius tyrimus užsakė Ž. Bitinas, vykdė Klaipėdos universiteto ekspedicija. Sklype nr. 85 buvo ištirti aštuoni 2x1 m ir vienas 2x2 m dydžio šurfai (5 pav.). Užfiksuoti tokie gamtiniai sluoksniai: 40-50 cm storio tamsi durpė, 20-30 cm rusvo, vietomis pilko sapropelio storumė ir baltas smėlis, kuris būdavo pasiekiamas maždaug 70 cm gylyje. Šurfe nr. 6 natūralūs sluoksniai buvo perkasti ir sujaukti iki 120 cm gylio. Greičiausiai tai buvęs melioracijos griovys. Tas pats griovys atsidengė ir šurfo nr. 5 vakariniame pakraštyje. Jokių archeologinių objektų sklype nr. 59 nerasta. Iš viso ištirtas 20 m<sup>2</sup> plotas.

#### **Sklypas nr. 302 (Kutnikų g. 24)**

Žvalgomojusius archeologinius tyrimus vykdė UAB „Archeologiniai tyrimai“. Sklype nr. 85 buvo iškasta dešimt 2x1 m dydžio ir 200-230 cm gylio šurfų (6 pav.). Užfiksuoti tokie gamtiniai sluoksniai: 40-60 cm storio tamsi juoda arba rusva durpė, 150-170 cm rusvo - pilko sapropelio storumė ir šviesiai pilkas, smulkus, vandeningas smėlis pačiame šurfų dugne. Šurfe nr. 2, sapropelyje buvo medžio šaknų. Šurfas nr. 9 nebuvo iškastas iki smėlio – jį užtvindė vandens srautai, tekantys iš sapropelio plyšių. Jokių archeologinių objektų sklype nr. 302 nerasta. Iš viso ištirtas 20 m<sup>2</sup> plotas.

#### **Sklypas nr. 15 (Žvaigždžių g. 1)**

Žvalgomojusius archeologinius tyrimus vykdė UAB „Archeologiniai tyrimai“. Sklype nr. 15 buvo kasami didesni šurfai negu anksčiau tirtuose sklypuose – 2x2 m dydžio. Esant labai storam sapropelio sluoksniui ir šurfų gyliui siekiant daugiau nei 2 m, mažesnių dydžių šurfus (1x1 ar 2x1 m) pasidarė neįmanoma iškasti iki smėlio. Todėl sklype nr. 15 buvo iškasti penki 2x2 m dydžio ir 200-220 cm gylio šurfai (7 pav.). Užfiksuoti tokie gamtiniai sluoksniai: 35 cm storio tamsi juoda arba rusva durpė, 160 cm rusvo - pilko sapropelio storumė ir šviesiai pilkas, smulkus, vandeningas smėlis pačiame šurfų dugne. Tik šurfe nr. 4 durpė buvo storenė (50 cm), o šurfo gylis siekė 220 cm. Jokių archeologinių objektų sklype nr. 15 nerasta. Iš viso ištirtas 20 m<sup>2</sup> plotas.

### **Sklypas nr. 154 (Žiemgalos g. 3)**

Žvalgomočius archeologinius tyrimus vykdė UAB „Archeologiniai tyrimai“. Sklype nr. 154 buvo iškasti penki 2x2 m dydžio ir 240-270 cm gylio šurfai. Užfiksuoti tokie gamtiniai sluoksniai: 85-110 cm storio tamsi juoda arba rusva durpė, 140-160 cm rusvo - pilko sapropelio storė ir šviesiai pilkas, smulkus, vandeningas smėlis pačiame šurfų dugne. Šurfuose nr. 1, 2, 4, 5 riba tarp rusvo ir pilko sapropelio buvo gana ryški. Pilkas sapropelis buvo žemiau rudojo, smėlingas ir vienodo storio – 60 cm. Šurfe nr. 1 ties rusvo ir pilko sapropelio riba buvo anglių. Šurfe nr. 2 rusvame sapropelyje pasitaikė šakų. Šurfe nr. 3 sapropelyje aptiktas natūralus gintaro gabaliukas, o šurfe nr. 4 pilkame smėlingame sapropelyje rastas jūros apgludintas medžio gabalas. Iš viso ištirtas 20 m<sup>2</sup> plotas.

Šurfe nr. 5 buvo rastas vienintelis archeologinis radinys tiek sklype nr. 154, tiek visų tyrimų Monciškėse metu. Tai buvo medinis skridinys su išdeginta ir išdrožta skykle viduryje. Jo išmatavimai - 101x95x33(20) mm, skylės matmenys – 33x17 mm. Radinys rastas 182 cm gylyje, sapropelyje. Greičiausiai tai atspiriamosios lazdos antgalis, įsmigęs ir likęs gulėti buvusio ežero dumblėtame dugne. Analogiški dirbiniai žinomi iš R. Rimantienės tyrinėtų neolitinių Šventosios 1B ir 6-osios radimviečių (R. Rimantienė. Akmens amžiaus žvejai prie Pajūrio lagūnos. Vilnius, 2005, pav. 126:7, 281:11-14). Skridinys yra atsitiktinis radinys buvusio ežero dugne – jokių kitų priešistorinių žmonių pėdsakų šioje vietoje aptikti nepavyko. Tokia situacija leidžia manyti, kad šiose vietose žmonės lankėsi, t.y. plaukiojo luotais, galbūt žvejojė, tačiau stovyklavė kažkur tolėliau krantuose arba platformose ant polių.

### **Sklypas nr. 99 (Sergiškių g. 12 – Baltų g. 1)**

Žvalgomočius archeologinius tyrimus užsakė sklypo savininkas A. Jonaitis, vykdė UAB „Archeologiniai tyrimai“. Pirmasis sklype kastas šurfas parodė, kad baltas smėlis-įžemis tiriamo sklypo vietoje slūgso negiliai, todėl nutarta kasti nedidelius, 1x1 m dydžio žvalgomočius šurfus. Iš viso iškasta 20 šurfų. Po 30-50 cm storio juodu durpingu arimu atsidengė baltas smėlis – įžemis. Smėlis šurfe nr. 13 buvo prakastas iki 110 cm gylio, tačiau jo struktūra ir spalva einant gilyn nesikeitė. Šurfe nr. 16 buvo aptiktas melioracijos griovys. Šurfe nr. 9 baltas smėlis buvo sujauktas perkasant iki 58 cm gylio. Perkasimas vėlyvas, greičiausiai irgi melioratorių. Jokių archeologinių objektų sklype nr. 99 nerasta. Iš viso ištirtas 20 m<sup>2</sup> plotas.

## IŠVADOS

1. Žvalgant aštuonis žemės sklypus (viso 16280 m<sup>2</sup>) ties Monciškių kaimu, Šventosios senovės gyvenvietės teritorijoje (A 1705), buvo ištirtas 166 m<sup>2</sup> plotas, kas sudaro 1,02 % bendro žvalgytų sklypų ploto.
2. Tik viename sklype neaptiktos ežerinės nuosėdos - nr. 99, visi kiti kadaise yra buvę ežero ar lagūnos dugne;
3. Tyrimų metu rastas vienintelis ir atsitiktinis archeologinis radinys - atspiriamosios lazdos medinis antgalis, įsmigęs buvusio ežero dumblėtame dugne.
4. Pagal atliktų žvalgomųjų archeologinių tyrimų duomenis, sklypuose kultūrinio sluoksnio nėra ir galėtų būti leidžiama ūkinė veikla be paminkloauginių apribojimų.

*Gytis Piličiauskas*



## RADINIŲ SĄRAŠAS

1. Medinis skridinys su išdrožta skyle, greičiausiai atspiriamosios luoto lazdos antgalis (11 pav.). SKLYPAS – 154, ŠURFAS – 5, SLUOKSNIS – sapropelis, GYLIS – 182 cm, DYDIS - 101x95x33(20) mm, SKYLĖ – 33x17 mm. Radinys perduotas konservuoti ir saugoti Lietuvos nacionaliniam muziejui.



## ŠURFŲ APRAŠAI

### *Paaiškinimas*

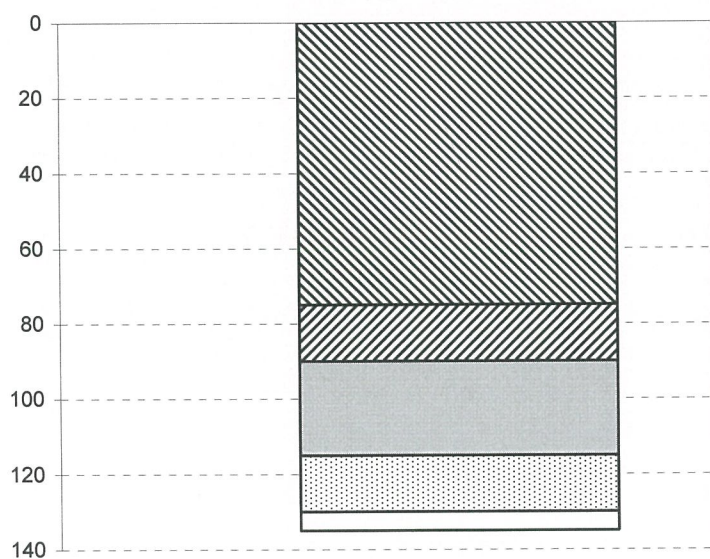
Šioje ir kitose 2006 m. autoriaus vykdytų archeologinių tyrimų ataskaitose žvalgomieji šurfai aprašomi naujovišku būdu - ilgi tekstiniai aprašymai pakeisti pusiau grafiniais atvertimais. Ieškoti naujų šurfų aprašymo formų paskatino kelios techninės naujovės, tapusios prieinamos plačiam archeologų ratui. Pirma, paplitus elektroniniams tacheometrams ir GPS imtuvams atsirado galimybės šurfų vietą nurodyti koordinatėmis. Vietos nusakymas archeologiniuose tyrimuose tapo ne tik tikslesnis, tačiau ir žymiai trumpesnis. Nuotolių, azimutų ir "pririšamųjų" objektų aprašymai tapo nebereikalingi. Skaitmeninė fotografija ir spalvoti lazeriniai spausdintuvai žymiai sumažino spalvotų iliustracijų savikainą - atsirado galimybės ataskaitose pateikti kiekvieno šurfo realų atvaizdą foto nuotraukoje. Pagrindiniai naujos šurfų aprašų formos privalumai yra trys. Pirma, visa informacija apie vieną šurfą yra sukaupta tame pačiame lape ir ją nepalyginamai lengviau pasiekti. Antra, dėl spalvotų nuotraukų ši informacija yra žymiai greičiau suvokiama. Trečia, nauja šurfų aprašų forma taupo ne tik skaitytojo laiką, tačiau ir ataskaitų autoriaus - nei vienam, nei kitam nebereikia gaišti laiko storuose tekstuose, pripildytuose šimtais pasikartojančių žodžių ir sakinių.

Kiekvienas šurfų aprašas susideda iš tekstinės ir grafinės dalių. Tekstinėje dalyje yra tokia informacija: vietovė, archeologinis paminklas ir jo kodas, koordinatės, šurfo orientacija, fiksuota sienelė, radinių aprašymas ir pastabos. Grafinė aprašo dalis susideda iš spalvotos šurfo nuotraukos ir sienelės pjūvio brėžinio. Kadangi žvalgomųjų tyrimų metu nebuvo aptikta archeologiškai vertingų kultūrinių sluoksnių, pateikiamas pjūvis yra schematiškas, o užfiksuotų sluoksnių ribos nubrėžtos kompiuterinės programos pagalba ir yra tiesios. Šurfai be archeologinių radinių ir struktūrų yra labiau gamtos mokslų, o ne archeologijos objektai, galintys suteikti žinių apie kraštovaizdžio formavimosi procesą, nuosėdų kaupimąsi, vandens baseinų raidą ir panašius reiškinius. Būtent nuo geologų ir buvo nusižiūrėta schematiška pjūvių konstrukcija, kuri mano manymu yra tinkamas informacijos pateikimo būdas šurfuose, nesuteikusiuose archeologinės informacijos. Šurfo pločio ir gylio santykį pjūvių brėžiniuose stengtasi išlaikyti tikrovišką - tuomet skaitytojas netgi nežiūrėdamas į vertikalios liniuotės žymas gali greitai ir gana tiksliai įvertinti stratigrafinių sluoksnių storius.

# Sklypas nr. 81

## Šūrfas nr. 1

<b>Archeologinis paminklas</b>		Šventosios senovės gyvenvietė (A 1705)
<b>Savivaldybė</b>		Palangos
<b>Sklypo adresas</b>		Miglos 6
<b>Palangos miesto koordinacių sistema</b>	<b>Koordinatė X</b>	3620,503
	<b>Koordinatė Y</b>	15343,84
<b>Šurfo dydis</b>		2x1 m
<b>Orientacija</b>		Š-P
<b>Fiksuota sienelė</b>		šiaurinė
<b>Archeologiniai radiniai</b>		nerasta
<b>Pastabos</b>		



- smėlis be organikos
- smėlis su organika
- rudas sapropelis
- ruda nesusiskaidžiusi durpė
- juoda durpė

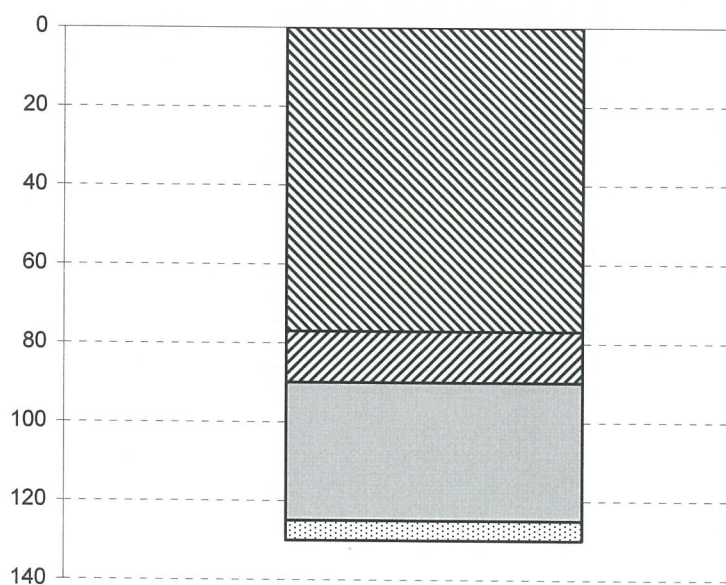








## Sklypas nr. 81

### Šurfas nr. 2

<b>Archeologinis paminklas</b>		Šventosios senovės gyvenvietė (A 1705)
<b>Savivaldybė</b>		Palangos
<b>Sklypo adresas</b>		Miglos 6
<b>Palangos miesto koordinacių sistema</b>	<b>Koordinatė X</b>	3620,623
	<b>Koordinatė Y</b>	15353,801
<b>Šurfo dydis</b>		2x1 m
<b>Orientacija</b>		Š-P
<b>Fiksuota sienelė</b>		šiaurinė
<b>Archeologiniai radiniai</b>		nerasta
<b>Pastabos</b>		sapropelyje rasta bebrų apgraužtų šakelių



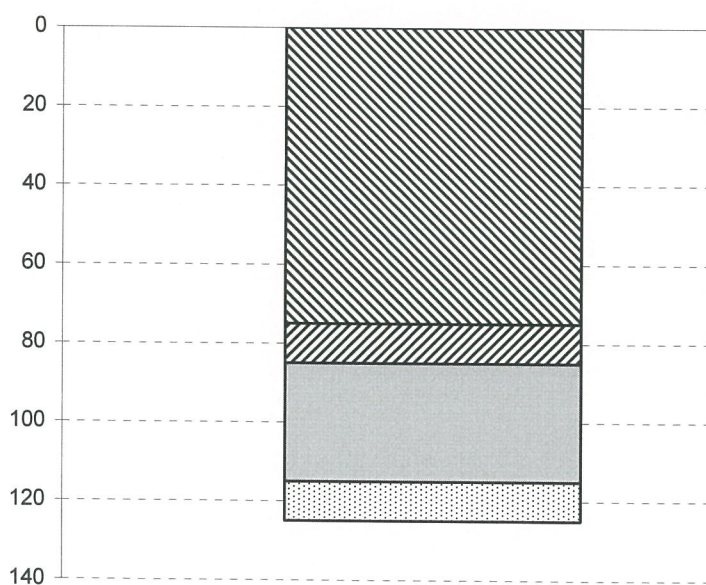
-  smėlis su organika
-  rudas sapropelis
-  ruda nesusiskaidžiusi durpė
-  juoda durpė







## Sklypas nr. 81

### Šurfas nr. 3

<b>Archeologinis paminklas</b>		Šventosios senovės gyvenvietė (A 1705)
<b>Savivaldybė</b>		Palangos
<b>Sklypo adresas</b>		Miglos 6
<b>Palangos miesto koordinacių sistema</b>	<b>Koordinatė X</b>	3620,632
	<b>Koordinatė Y</b>	15363,939
<b>Šurfo dydis</b>		2x1 m
<b>Orientacija</b>		Š-P
<b>Fiksuota sienelė</b>		šiaurinė
<b>Archeologiniai radiniai</b>		nerasta
<b>Pastabos</b>		smėlyje buvo medžių šaknų



-  smėlis su organika
-  rudas sapropelis
-  ruda nesusiskaidžiusi durpė
-  juoda durpė

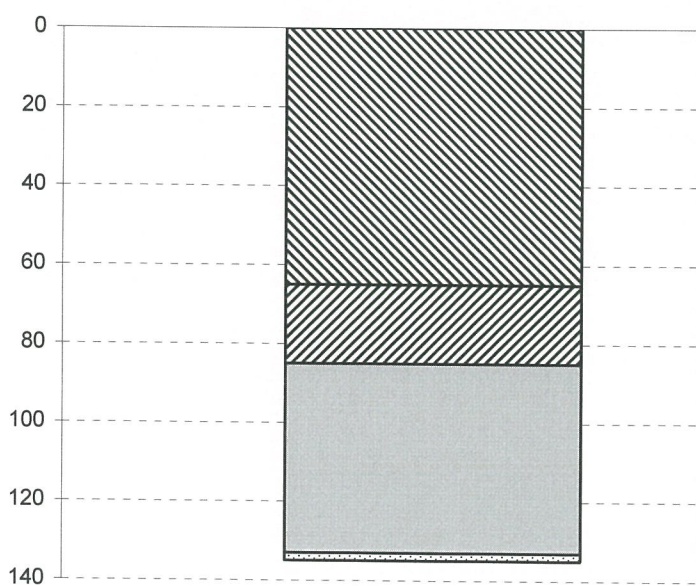








## Sklypas nr. 81

### Šurfas nr. 4

<b>Archeologinis paminklas</b>		Šventosios senovės gyvenvietė (A 1705)
<b>Savivaldybė</b>		Palangos
<b>Sklypo adresas</b>		Miglos 6
<b>Palangos miesto koordinacių sistema</b>	<b>Koordinatė X</b>	3620,81
	<b>Koordinatė Y</b>	15373,835
<b>Šurfo dydis</b>		2x1 m
<b>Orientacija</b>		Š-P
<b>Fiksuota sienelė</b>		šiaurinė
<b>Archeologiniai radiniai</b>		nerasta
<b>Pastabos</b>		



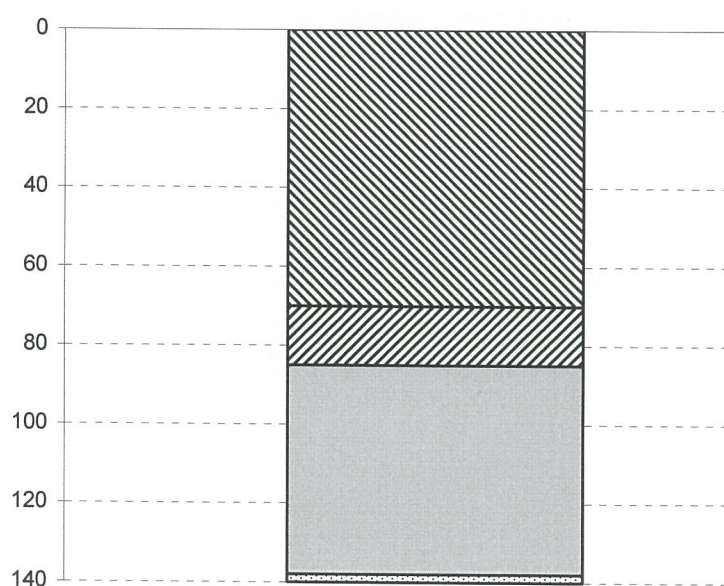
-  smėlis su organika
-  rudas sapropelis
-  ruda nesusiskaidžiusi durpė
-  juoda durpė







# Sklypas nr. 81

## Šurfas nr. 5

<b>Archeologinis paminklas</b>		Šventosios senovės gyvenvietė (A 1705)
<b>Savivaldybė</b>		Palangos
<b>Sklypo adresas</b>		Miglos 6
<b>Palangos miesto koordinacių sistema</b>	<b>Koordinatė X</b>	3620,571
	<b>Koordinatė Y</b>	15383,961
<b>Šurfo dydis</b>		2x1 m
<b>Orientacija</b>		Š-P
<b>Fiksuota sienelė</b>		šiaurinė
<b>Archeologiniai radiniai</b>		nerasta
<b>Pastabos</b>		



-  smėlis su organika
-  rudas sapropelis
-  ruda nesusiskaidžiusi durpė
-  juoda durpė

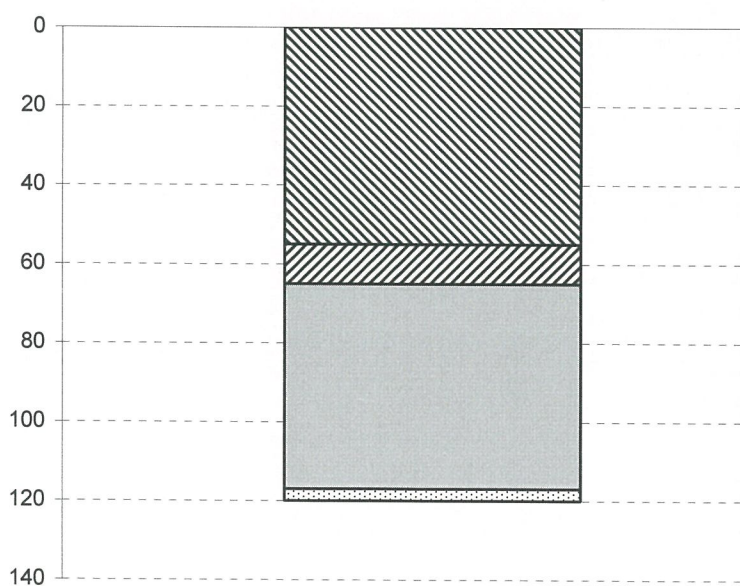








## Sklypas nr. 81

### Šurfas nr. 6

<b>Archeologinis paminklas</b>		Šventosios senovės gyvenvietė (A 1705)
<b>Savivaldybė</b>		Palangos
<b>Sklypo adresas</b>		Miglos 6
<b>Palangos miesto koordinacijų sistema</b>	<b>Koordinatė X</b>	3609,618
	<b>Koordinatė Y</b>	15344,261
<b>Šurfo dydis</b>		2x1 m
<b>Orientacija</b>		Š-P
<b>Fiksuota sienelė</b>		šiaurinė
<b>Archeologiniai radiniai</b>		nerasta
<b>Pastabos</b>		




-  smėlis su organika
-  rudas sapropelis
-  ruda nesusiskaidžiusi durpė
-  juoda durpė



## Sklypas nr. 81

### Šurfas nr. 7

<b>Archeologinis paminklas</b>		Šventosios senovės gyvenvietė (A 1705)
<b>Savivaldybė</b>		Palangos
<b>Sklypo adresas</b>		Miglos 6
<b>Palangos miesto koordinacijų sistema</b>	<b>Koordinatė X</b>	3609,886
	<b>Koordinatė Y</b>	15355,018
<b>Šurfo dydis</b>		2x1 m
<b>Orientacija</b>		Š-P
<b>Fiksuota sienelė</b>		šiaurinė
<b>Archeologiniai radiniai</b>		nerasta
<b>Pastabos</b>		aptiktas drenažo vamzdis



■ smėlis su organika

■ rudas sapropelis

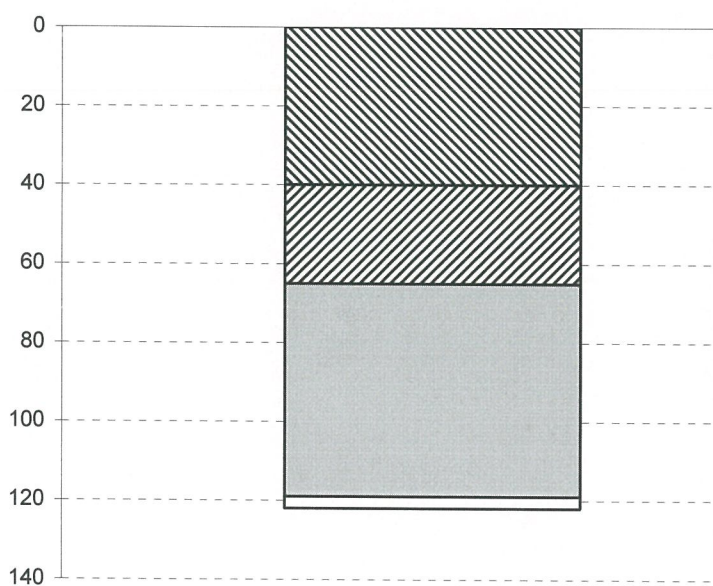
■ juoda durpė



# Sklypas nr. 81

## Šurfas nr. 8

<b>Archeologinis paminklas</b>		Šventosios senovės gyvenvietė (A 1705)
<b>Savivaldybė</b>		Palangos
<b>Sklypo adresas</b>		Miglos 6
<b>Palangos miesto koordinacijų sistema</b>	<b>Koordinatė X</b>	3609,823
	<b>Koordinatė Y</b>	15362,99
<b>Šurfo dydis</b>		2x1 m
<b>Orientacija</b>		Š-P
<b>Fiksuota sienelė</b>		šiaurinė
<b>Archeologiniai radiniai</b>		nerasta
<b>Pastabos</b>		



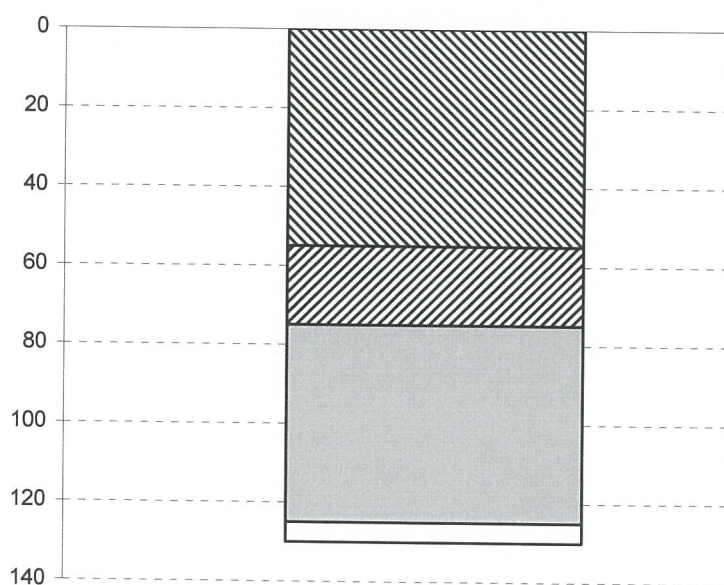
- smėlis
- rudas sapropelis
- ruda nesusiskaidžiusi durpė
- juoda durpė



# Sklypas nr. 81

## Šurfas nr. 9

<b>Archeologinis paminklas</b>		Šventosios senovės gyvenvietė (A 1705)
<b>Savivaldybė</b>		Palangos
<b>Sklypo adresas</b>		Miglos 6
<b>Palangos miesto koordinacių sistema</b>	<b>Koordinatė X</b>	3610,77
	<b>Koordinatė Y</b>	15373,923
<b>Šurfo dydis</b>		2x1 m
<b>Orientacija</b>		Š-P
<b>Fiksuota sienelė</b>		šiaurinė
<b>Archeologiniai radiniai</b>		nerasta
<b>Pastabos</b>		



- smėlis
- rudas sapropelis
- ruda nesusiskaidžiusi durpė
- juoda durpė

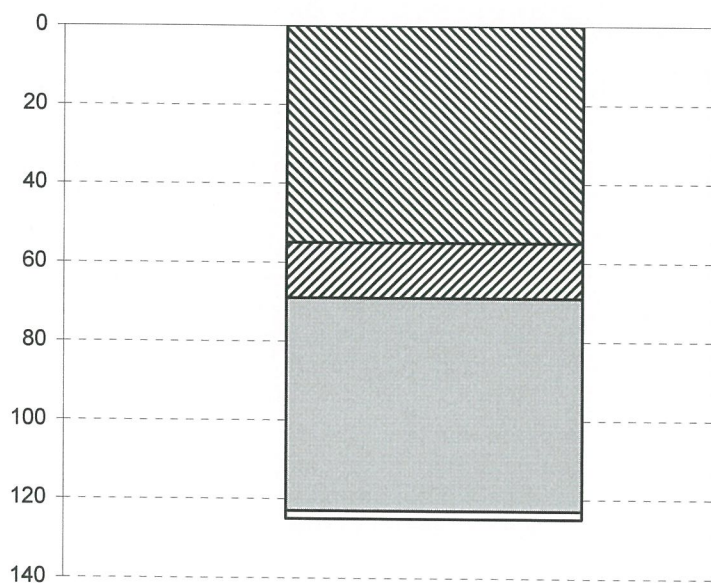




# Sklypas nr. 81

## Šūrfas nr. 10

<b>Archeologinis paminklas</b>		Šventosios senovės gyvenvietė (A 1705)
<b>Savivaldybė</b>		Palangos
<b>Sklypo adresas</b>		Miglos 6
<b>Palangos miesto koordinacių sistema</b>	<b>Koordinatė X</b>	3610,852
	<b>Koordinatė Y</b>	15382,141
<b>Šurfo dydis</b>		2x1 m
<b>Orientacija</b>		Š-P
<b>Fiksuota sienelė</b>		šiaurinė
<b>Archeologiniai radiniai</b>		nerasta
<b>Pastabos</b>		smėlyje buvo akmenų



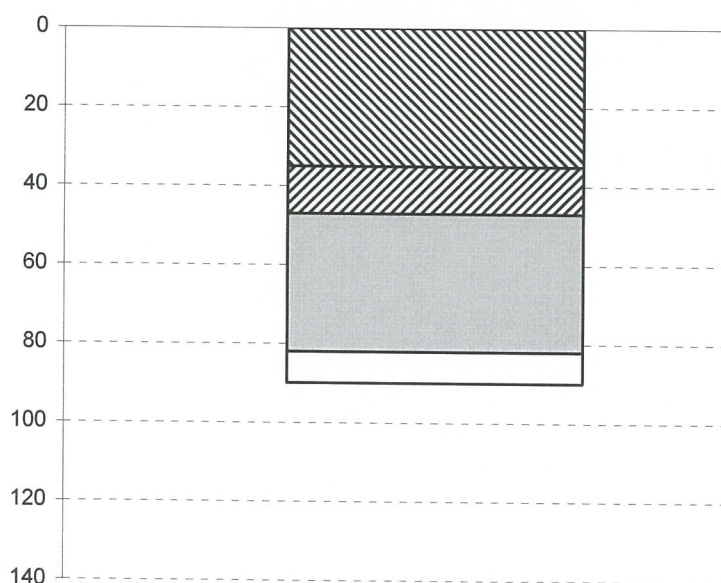
- smėlis
- rudas sapropelis
- ruda nesusiskaidžiusi durpė
- juoda durpė



## Sklypas nr. 54

### Šurfas nr. 1

<b>Archeologinis paminklas</b>		Šventosios senovės gyvenvietė (A 1705)
<b>Savivaldybė</b>		Palangos
<b>Sklypo adresas</b>		Šėlių 8 – Marių 13
<b>Palangos miesto koordinacių sistema</b>	<b>Koordinatė X</b>	3663,531
	<b>Koordinatė Y</b>	15743,466
<b>Šurfo dydis</b>		2x1 m
<b>Orientacija</b>		Š-P
<b>Fiksuota sienelė</b>		šiaurinė
<b>Archeologiniai radiniai</b>		nerasta
<b>Pastabos</b>		



- balsvas smėlis
- rudas sapropelis
- ruda nesusiskaidžiusi durpė
- juoda durpė

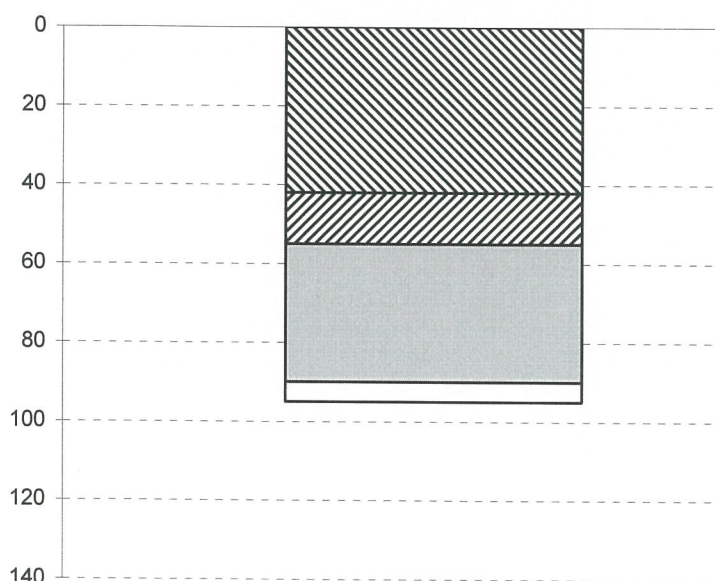




## Sklypas nr. 54

### Šurfas nr. 2

<b>Archeologinis paminklas</b>		Šventosios senovės gyvenvietė (A 1705)
<b>Savivaldybė</b>		Palangos
<b>Sklypo adresas</b>		Sėlių 8 – Marių 13
<b>Palangos miesto koordinacių sistema</b>	<b>Koordinatė X</b>	3663,151
	<b>Koordinatė Y</b>	15753,542
<b>Šurfo dydis</b>		2x1 m
<b>Orientacija</b>		Š-P
<b>Fiksuota sienelė</b>		šiaurinė
<b>Archeologiniai radiniai</b>		nerasta
<b>Pastabos</b>		



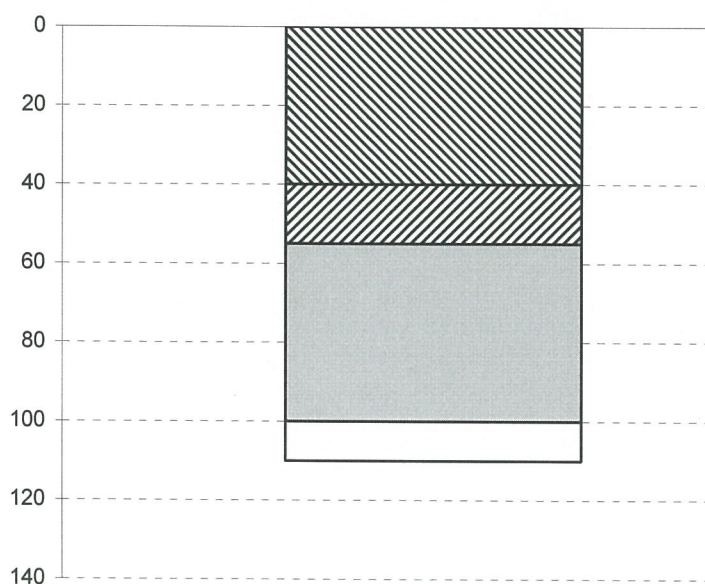
- balsvas smėlis
- rudas sapropelis
- ruda nesusiskaidžiusi durpė
- juoda durpė



## Sklypas nr. 54

### Šurfas nr. 3

<b>Archeologinis paminklas</b>		Šventosios senovės gyvenvietė (A 1705)
<b>Savivaldybė</b>		Palangos
<b>Sklypo adresas</b>		Sėlių 8 – Marių 13
<b>Palangos miesto koordinacių sistema</b>	<b>Koordinatė X</b>	3653,46
	<b>Koordinatė Y</b>	15743,828
<b>Šurfo dydis</b>		2x1 m
<b>Orientacija</b>		Š-P
<b>Fiksuota sienelė</b>		šiaurinė
<b>Archeologiniai radiniai</b>		nerasta
<b>Pastabos</b>		aptiktas melioracijos griovys



- balsvas smėlis
- rudas sapropelis
- ruda nesusiskaidžiusi durpė
- juoda durpė

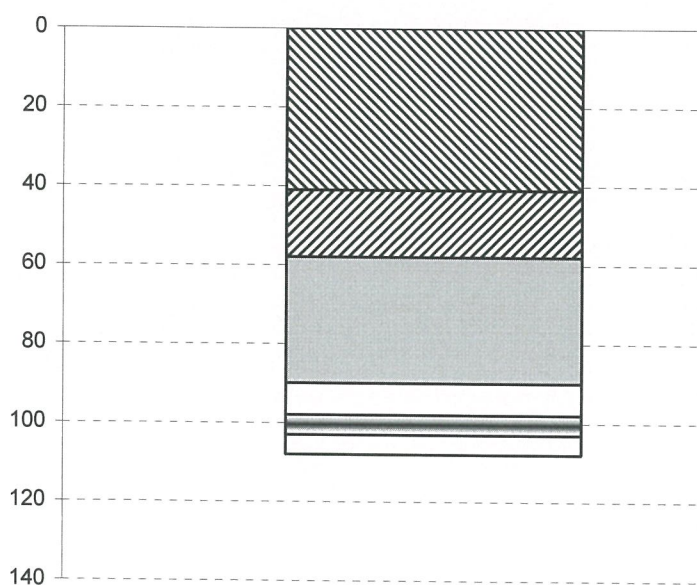









## Sklypas nr. 54

### Šurfas nr. 4

<b>Archeologinis paminklas</b>		Šventosios senovės gyvenvietė (A 1705)
<b>Savivaldybė</b>		Palangos
<b>Sklypo adresas</b>		Sėlių 8 – Marių 13
<b>Palangos miesto koordinacių sistema</b>	<b>Koordinatė X</b>	3653,775
	<b>Koordinatė Y</b>	15753,766
<b>Šurfo dydis</b>		2x1 m
<b>Orientacija</b>		Š-P
<b>Fiksuota sienelė</b>		šiaurinė
<b>Archeologiniai radiniai</b>		nerasta
<b>Pastabos</b>		



-  juosvas smėlis
-  balsvas smėlis
-  rudas sapropelis
-  ruda nesusiskaidžiusi durpė
-  juoda durpė






## Sklypas nr. 54

### Šūrfas nr. 5

<b>Archeologinis paminklas</b>		Šventosios senovės gyvenvietė (A 1705)
<b>Savivaldybė</b>		Palangos
<b>Sklypo adresas</b>		Sėlių 8 – Marių 13
<b>Palangos miesto koordinacijų sistema</b>	<b>Koordinatė X</b>	3643,701
	<b>Koordinatė Y</b>	15743,514
<b>Šurfo dydis</b>		2x1 m
<b>Orientacija</b>		Š-P
<b>Fiksuota sienelė</b>		šiaurinė
<b>Archeologiniai radiniai</b>		nerasta
<b>Pastabos</b>		

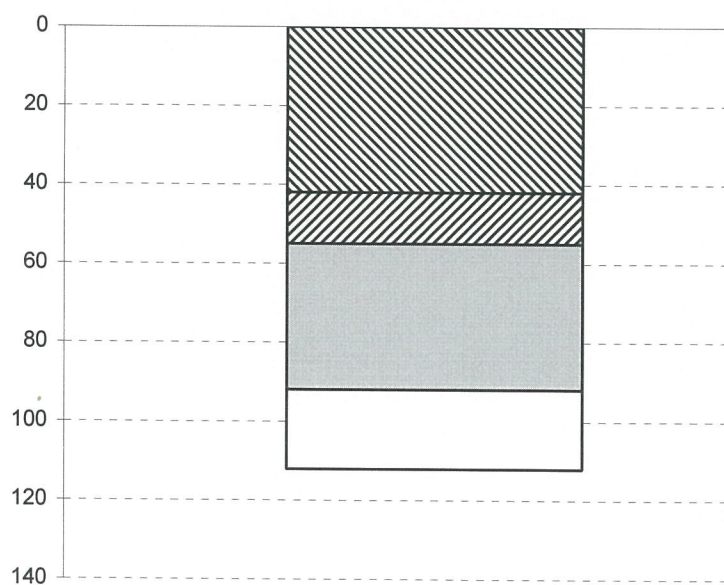


- balsvas smėlis
- rudas sapropelis
- ruda nesusiskaidžiusi durpė
- juoda durpė

## Sklypas nr. 54

### Šurfas nr. 6

<b>Archeologinis paminklas</b>		Šventosios senovės gyvenvietė (A 1705)
<b>Savivaldybė</b>		Palangos
<b>Sklypo adresas</b>		Sėlių 8 – Marių 13
<b>Palangos miesto koordinatinių sistema</b>	<b>Koordinatė X</b>	3644,291
	<b>Koordinatė Y</b>	15753,393
<b>Šurfo dydis</b>		2x1 m
<b>Orientacija</b>		Š-P
<b>Fiksuota sienelė</b>		šiaurinė
<b>Archeologiniai radiniai</b>		nerasta
<b>Pastabos</b>		



- balsvas smėlis
- rudas sapropelis
- ruda nesusiskaidžiusi durpė
- juoda durpė

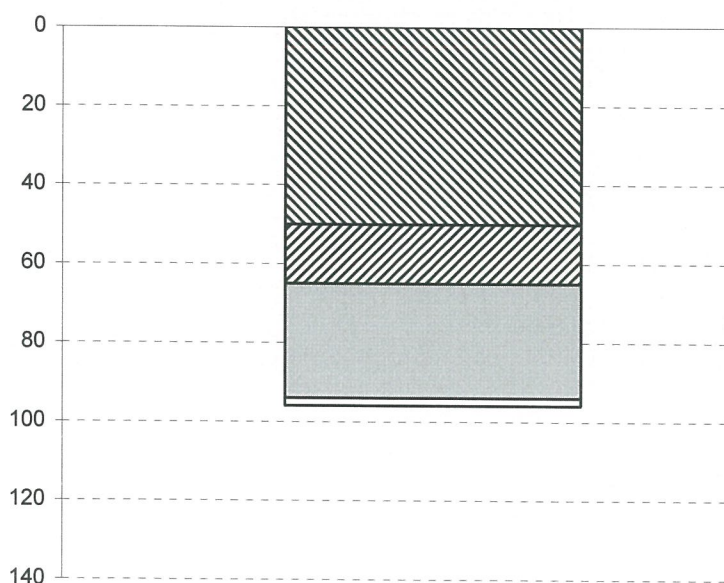




## Sklypas nr. 54

### Šurfas nr. 7

<b>Archeologinis paminklas</b>		Šventosios senovės gyvenvietė (A 1705)
<b>Savivaldybė</b>		Palangos
<b>Sklypo adresas</b>		Sėlių 8 – Marių 13
<b>Palangos miesto koordinacių sistema</b>	<b>Koordinatė X</b>	3645,362
	<b>Koordinatė Y</b>	15763,259
<b>Šurfo dydis</b>		2x1 m
<b>Orientacija</b>		Š-P
<b>Fiksuota sienelė</b>		šiaurinė
<b>Archeologiniai radiniai</b>		nerasta
<b>Pastabos</b>		

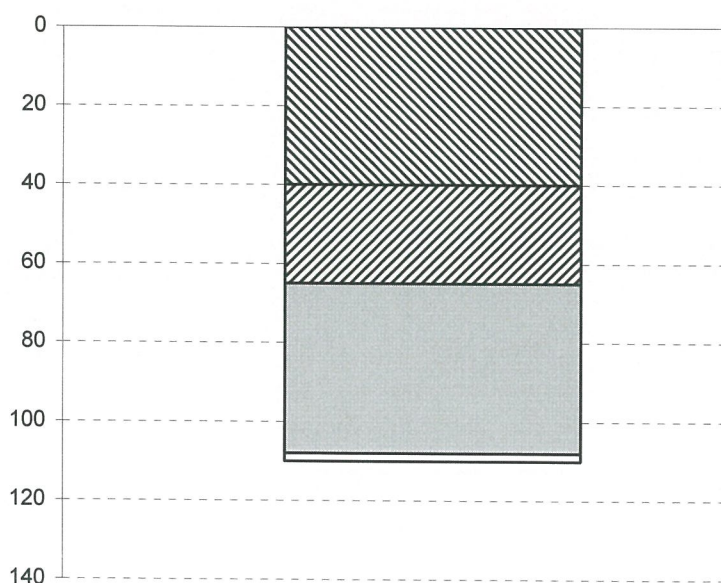


- balsvas smėlis
- rudas sapropelis
- ruda nesusiskaidžiusi durpė
- juoda durpė

## Sklypas nr. 54

### Šurfas nr. 8

<b>Archeologinis paminklas</b>		Šventosios senovės gyvenvietė (A 1705)
<b>Savivaldybė</b>		Palangos
<b>Sklypo adresas</b>		Sėlių 8 – Marių 13
<b>Palangos miesto koordinatinių sistema</b>	<b>Koordinatė X</b>	3634,428
	<b>Koordinatė Y</b>	15744,024
<b>Šurfo dydis</b>		2x1 m
<b>Orientacija</b>		Š-P
<b>Fiksuota sienelė</b>		šiaurinė
<b>Archeologiniai radiniai</b>		nerasta
<b>Pastabos</b>		



- balsvas smėlis
- rudas sapropelis
- ruda nesusiskaidžiusi durpė
- juoda durpė






## Sklypas nr. 54

## Šurfas nr. 9

<b>Archeologinis paminklas</b>		Šventosios senovės gyvenvietė (A 1705)
<b>Savivaldybė</b>		Palangos
<b>Sklypo adresas</b>		Sėlių 8 – Marių 13
<b>Palangos miesto koordinacių sistema</b>	<b>Koordinatė X</b>	3634,794
	<b>Koordinatė Y</b>	15754,078
<b>Šurfo dydis</b>		2x1 m
<b>Orientacija</b>		Š-P
<b>Fiksuota sienelė</b>		šiaurinė
<b>Archeologiniai radiniai</b>		nerasta
<b>Pastabos</b>		

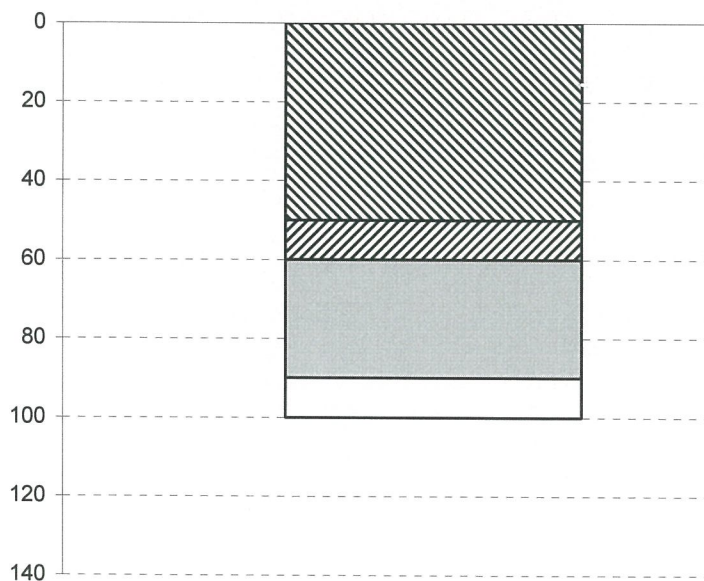


- balsvas smėlis
- rudas sapropelis
- ruda nesusiskaidžiusi durpė
- juoda durpė

## Sklypas nr. 54

### Šurfas nr. 10

<b>Archeologinis paminklas</b>		Šventosios senovės gyvenvietė (A 1705)
<b>Savivaldybė</b>		Palangos
<b>Sklypo adresas</b>		Sėlių 8 – Marių 13
<b>Palangos miesto koordinatinių sistema</b>	<b>Koordinatė X</b>	3635,954
	<b>Koordinatė Y</b>	15763,58
<b>Šurfo dydis</b>		2x1 m
<b>Orientacija</b>		Š-P
<b>Fiksuota sienelė</b>		šiaurinė
<b>Archeologiniai radiniai</b>		nerasta
<b>Pastabos</b>		



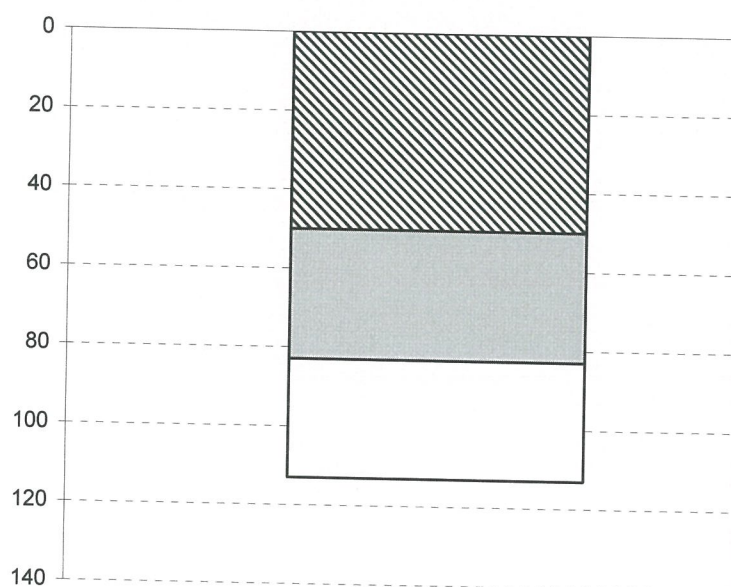
- balsvas smėlis
- rudas sapropelis
- ruda nesusiskaidžiusi durpė
- juoda durpė








## Šurfas nr. 1

<b>Archeologinis paminklas</b>		Šventosios senovės gyvenvietė (A 1705)
<b>Savivaldybė</b>		Palangos
<b>Sklypo adresas</b>		Marių g. 10 – Žiemgalos g. 13
<b>Palangos miesto koordinacių sistema</b>	<b>Koordinatė X</b>	3721,684
	<b>Koordinatė Y</b>	15621,391
<b>Šurfo dydis</b>		2x1 m
<b>Orientacija</b>		Š-P
<b>Fiksuota sienelė</b>		šiaurinė
<b>Archeologiniai radiniai</b>		nerasta
<b>Pastabos</b>		



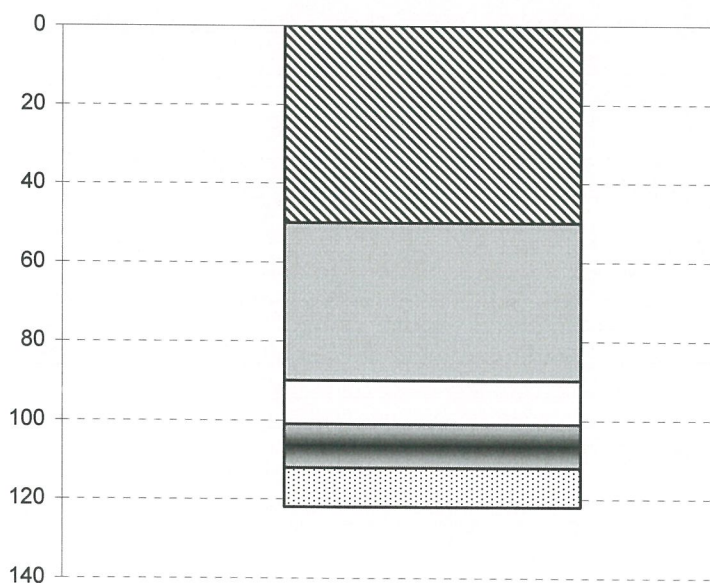
-  baltas smėlis
-  rudas sapropelis
-  juoda durpė



## Sklypas nr. 59

### Šurfas nr. 2

<b>Archeologinis paminklas</b>		Šventosios senovės gyvenvietė (A 1705)
<b>Savivaldybė</b>		Palangos
<b>Sklypo adresas</b>		Marių g. 10 – Žiemgalos g. 13
<b>Palangos miesto koordinacių sistema</b>	<b>Koordinatė X</b>	3721,91
	<b>Koordinatė Y</b>	15631,303
<b>Šurfo dydis</b>		2x1 m
<b>Orientacija</b>		Š-P
<b>Fiksuota sienelė</b>		šiaurinė
<b>Archeologiniai radiniai</b>		nerasta
<b>Pastabos</b>		



- ▨ šviesiai pilkas smėlis
- juosvas smėlis
- baltas smėlis
- ▣ rudas sapropelis
- ▩ juoda durpė

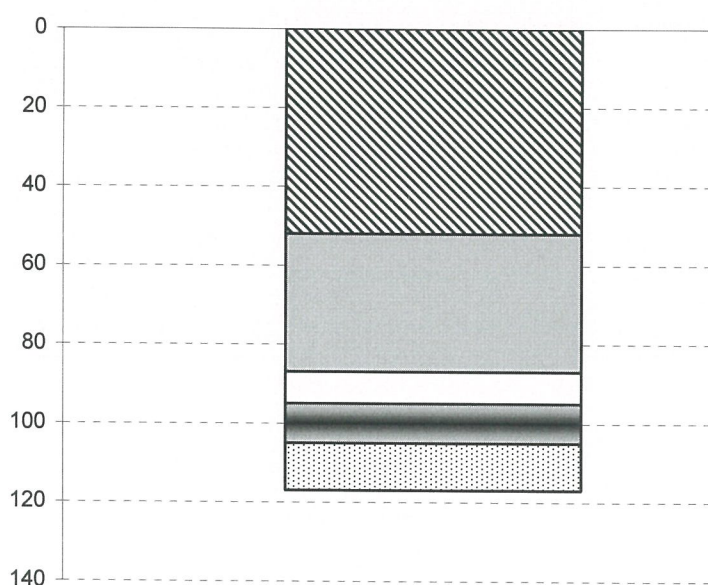




## Sklypas nr. 59

### Šūrfas nr. 3

<b>Archeologinis paminklas</b>		Šventosios senovės gyvenvietė (A 1705)
<b>Savivaldybė</b>		Palangos
<b>Sklypo adresas</b>		Marių g. 10 – Žiemgalos g. 13
<b>Palangos miesto koordinacijų sistema</b>	<b>Koordinatė X</b>	3722,005
	<b>Koordinatė Y</b>	15641,43
<b>Šurfo dydis</b>		2x1 m
<b>Orientacija</b>		Š-P
<b>Fiksuota sienelė</b>		šiaurinė
<b>Archeologiniai radiniai</b>		nerasta
<b>Pastabos</b>		



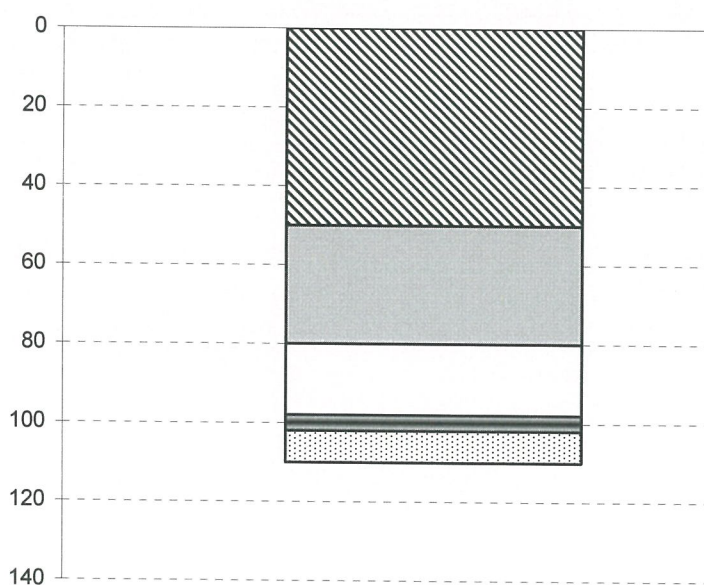
- ▣ šviesiai pilkas smėlis
- ▣ juosvas smėlis
- baltas smėlis
- ▣ rudas sapropelis
- ▣ juoda durpė



## Sklypas nr. 59

### Šurfas nr. 4

<b>Archeologinis paminklas</b>		Šventosios senovės gyvenvietė (A 1705)
<b>Savivaldybė</b>		Palangos
<b>Sklypo adresas</b>		Marių g. 10 – Žiemgalos g. 13
<b>Palangos miesto koordinacių sistema</b>	<b>Koordinatė X</b>	3722,748
	<b>Koordinatė Y</b>	15651,319
<b>Šurfo dydis</b>		2x1 m
<b>Orientacija</b>		Š-P
<b>Fiksuota sienelė</b>		šiaurinė
<b>Archeologiniai radiniai</b>		nerasta
<b>Pastabos</b>		



- ▨ šviesiai pilkas smėlis
- juosvas smėlis
- baltas smėlis
- ▣ rudas sapropelis
- ▩ juoda durpė

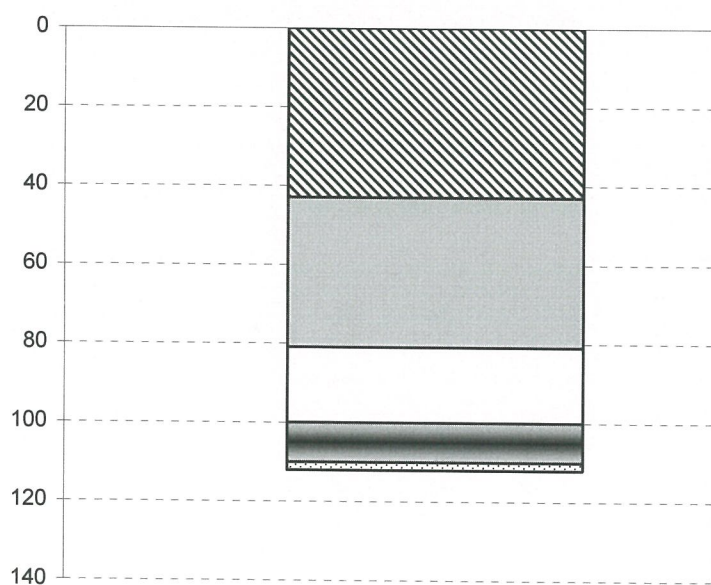









## Sklypas nr. 59

### Šurfas nr. 5

<b>Archeologinis paminklas</b>		Šventosios senovės gyvenvietė (A 1705)
<b>Savivaldybė</b>		Palangos
<b>Sklypo adresas</b>		Marių g. 10 – Žiemgalos g. 13
<b>Palangos miesto koordinatių sistema</b>	<b>Koordinatė X</b>	3711,96
	<b>Koordinatė Y</b>	15622,046
<b>Šurfo dydis</b>		2x1 m
<b>Orientacija</b>		Š-P
<b>Fiksuota sienelė</b>		šiaurinė
<b>Archeologiniai radiniai</b>		nerasta
<b>Pastabos</b>		



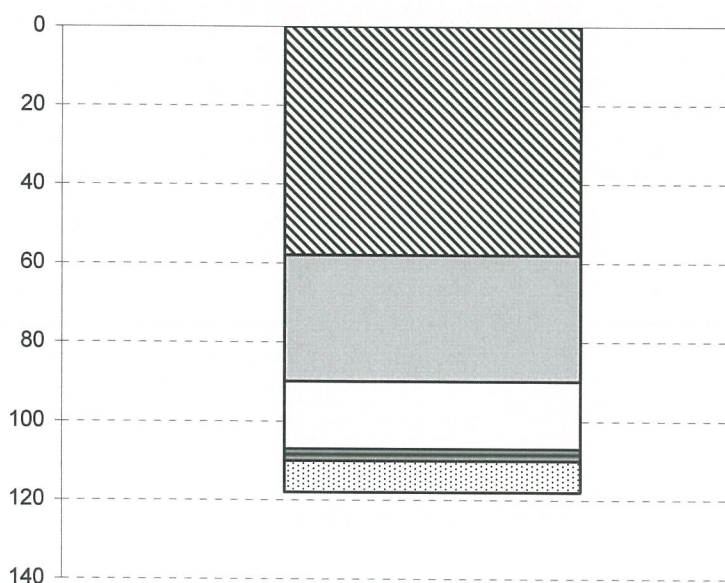
-  šviesiai pilkas smėlis
-  juosvas smėlis
-  baltas smėlis
-  rudas sapropelis
-  juoda durpė



## Sklypas nr. 59

### Šurfas nr. 6

<b>Archeologinis paminklas</b>		Šventosios senovės gyvenvietė (A 1705)
<b>Savivaldybė</b>		Palangos
<b>Sklypo adresas</b>		Marių g. 10 – Žiemgalos g. 13
<b>Palangos miesto koordinacių sistema</b>	<b>Koordinatė X</b>	3712,194
	<b>Koordinatė Y</b>	15632,292
<b>Šurfo dydis</b>		2x1 m
<b>Orientacija</b>		Š-P
<b>Fiksuota sienelė</b>		šiaurinė
<b>Archeologiniai radiniai</b>		nerasta
<b>Pastabos</b>		



- šviesiai pilkas smėlis
- juosvas smėlis
- baltas smėlis
- rudas sapropelis
- juoda durpė






## Sklypas nr. 59

## Šurfas nr. 7

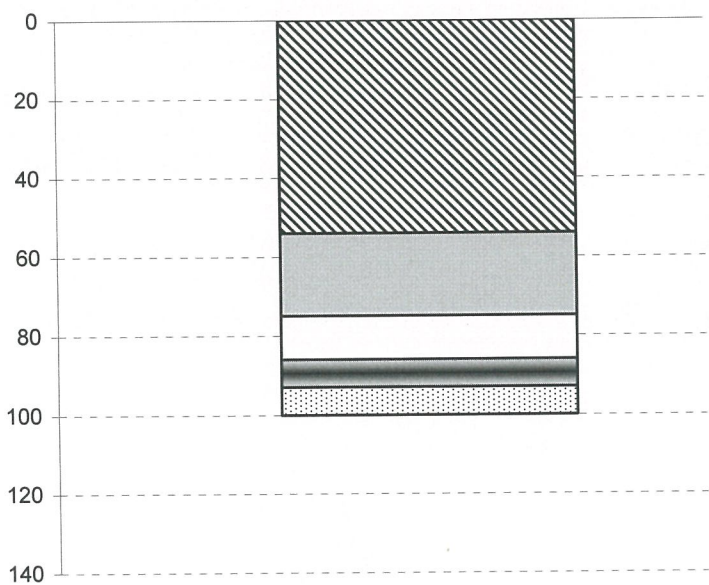
<b>Archeologinis paminklas</b>		Šventosios senovės gyvenvietė (A 1705)
<b>Savivaldybė</b>		Palangos
<b>Sklypo adresas</b>		Marių g. 10 – Žiemgalos g. 13
<b>Palangos miesto koordinacių sistema</b>	<b>Koordinatė X</b>	3712,042
	<b>Koordinatė Y</b>	15642,019
<b>Šurfo dydis</b>		2x1 m
<b>Orientacija</b>		Š-P
<b>Fiksuota sienelė</b>		šiaurinė
<b>Archeologiniai radiniai</b>		nerasta
<b>Pastabos</b>		



## Sklypas nr. 59

## Šurfas nr. 8

<b>Archeologinis paminklas</b>	Šventosios senovės gyvenvietė (A 1705)	
<b>Savivaldybė</b>	Palangos	
<b>Sklypo adresas</b>	Marių g. 10 – Žiemgalos g. 13	
<b>Palangos miesto koordinacių sistema</b>	<b>Koordinatė X</b>	3712,449
	<b>Koordinatė Y</b>	15652,25
<b>Šurfo dydis</b>	2x1 m	
<b>Orientacija</b>	Š-P	
<b>Fiksuota sienelė</b>	šiaurinė	
<b>Archeologiniai radiniai</b>	nerasta	
<b>Pastabos</b>	sapropelyje buvo medžių šakų	



- ▨ šviesiai pilkas smėlis
- juosvas smėlis
- baltas smėlis
- rudas sapropelis
- ▨ juoda durpė

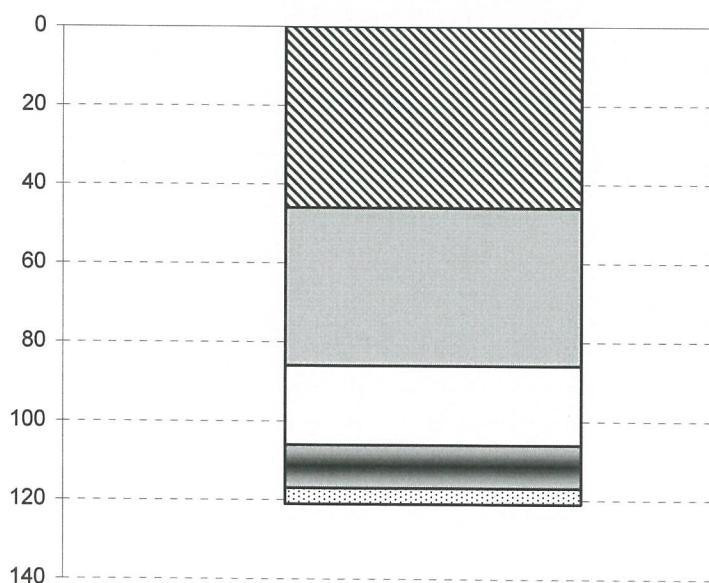




## Sklypas nr. 59

### Šurfas nr. 9

<b>Archeologinis paminklas</b>		Šventosios senovės gyvenvietė (A 1705)
<b>Savivaldybė</b>		Palangos
<b>Sklypo adresas</b>		Marių g. 10 – Žiemgalos g. 13
<b>Palangos miesto koordinacių sistema</b>	<b>Koordinatė X</b>	3701,86
	<b>Koordinatė Y</b>	15623,206
<b>Šurfo dydis</b>		2x1 m
<b>Orientacija</b>		Š-P
<b>Fiksuota sienelė</b>		šiaurinė
<b>Archeologiniai radiniai</b>		nerasta
<b>Pastabos</b>		nuotraukoje juosvas smėlis dar neatkastas



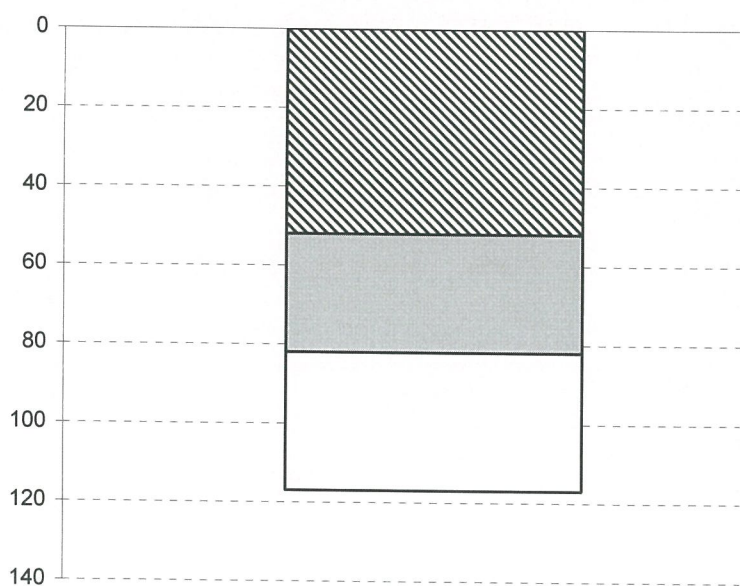
- ▣ šviesiai pilkas smėlis
- ▣ juosvas smėlis
- baltas smėlis
- ▣ rudas sapropelis
- ▣ juoda durpė






## Sklypas nr. 59

## Šūrfas nr. 10

<b>Archeologinis paminklas</b>		Šventosios senovės gyvenvietė (A 1705)
<b>Savivaldybė</b>		Palangos
<b>Sklypo adresas</b>		Marių g. 10 – Žiemgalos g. 13
<b>Palangos miesto koordinacių sistema</b>	<b>Koordinatė X</b>	3702,12
	<b>Koordinatė Y</b>	15633,012
<b>Šurfo dydis</b>		2x1 m
<b>Orientacija</b>		Š-P
<b>Fiksuota sienelė</b>		šiaurinė
<b>Archeologiniai radiniai</b>		nerasta
<b>Pastabos</b>		



-  baltas smėlis
-  rudas sapropelis
-  juoda durpė

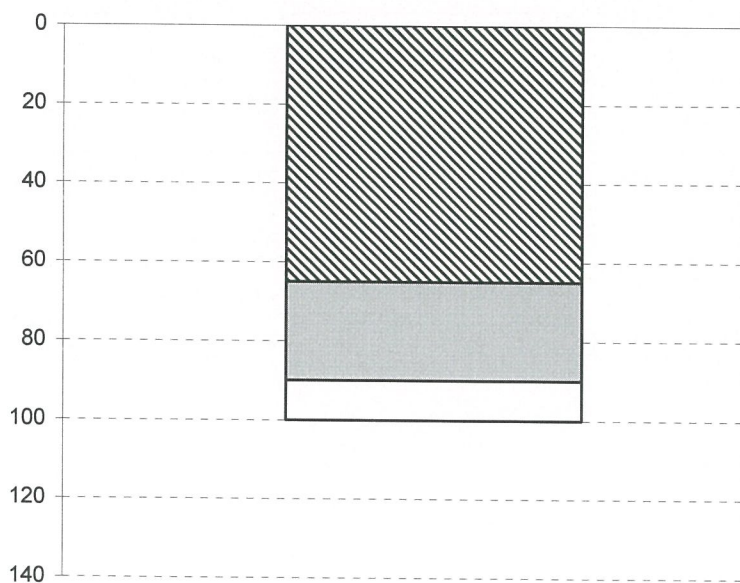




## Sklypas nr. 59

### Šurfas nr. 11

<b>Archeologinis paminklas</b>		Šventosios senovės gyvenvietė (A 1705)
<b>Savivaldybė</b>		Palangos
<b>Sklypo adresas</b>		Marių g. 10 – Žiemgalos g. 13
<b>Palangos miesto koordinacių sistema</b>	<b>Koordinatė X</b>	3702,507
	<b>Koordinatė Y</b>	15642,586
<b>Šurfo dydis</b>		2x1 m
<b>Orientacija</b>		Š-P
<b>Fiksuota sienelė</b>		šiaurinė
<b>Archeologiniai radiniai</b>		nerasta
<b>Pastabos</b>		



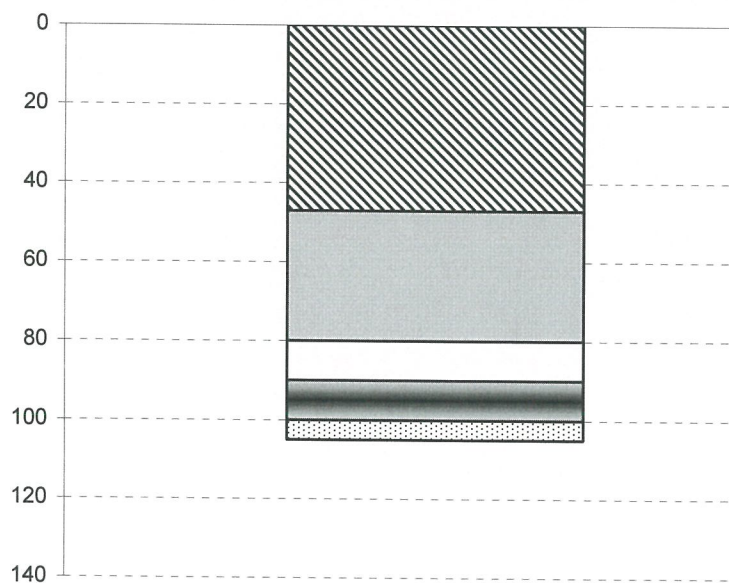
- baltas smėlis
- rudas sapropelis
- juoda durpė



## Sklypas nr. 59

### Šurfas nr. 12

<b>Archeologinis paminklas</b>		Šventosios senovės gyvenvietė (A 1705)
<b>Savivaldybė</b>		Palangos
<b>Sklypo adresas</b>		Marių g. 10 – Žiemgalos g. 13
<b>Palangos miesto koordinacių sistema</b>	<b>Koordinatė X</b>	3702,499
	<b>Koordinatė Y</b>	15653,348
<b>Šurfo dydis</b>		2x1 m
<b>Orientacija</b>		Š-P
<b>Fiksuota sienelė</b>		šiaurinė
<b>Archeologiniai radiniai</b>		nerasta
<b>Pastabos</b>		sapropelyje buvo medžių šakų, vienas pagalys – apdegusiu galu



- ▨ šviesiai pilkas smėlis
- juosvas smėlis
- baltas smėlis
- ▨ rudas sapropelis
- ▨ juoda durpė

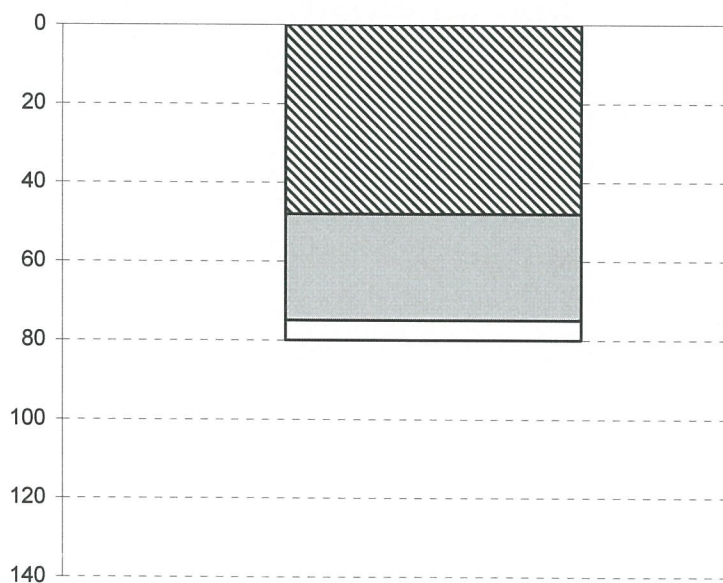




## Sklypas nr. 59

### Šurfas nr. 13

<b>Archeologinis paminklas</b>		Šventosios senovės gyvenvietė (A 1705)
<b>Savivaldybė</b>		Palangos
<b>Sklypo adresas</b>		Marių g. 10 – Žiemgalos g. 13
<b>Palangos miesto koordinacijų sistema</b>	<b>Koordinatė X</b>	3692,525
	<b>Koordinatė Y</b>	15654,032
<b>Šurfo dydis</b>		2x1 m
<b>Orientacija</b>		Š-P
<b>Fiksuota sienelė</b>		šiaurinė
<b>Archeologiniai radiniai</b>		nerasta
<b>Pastabos</b>		



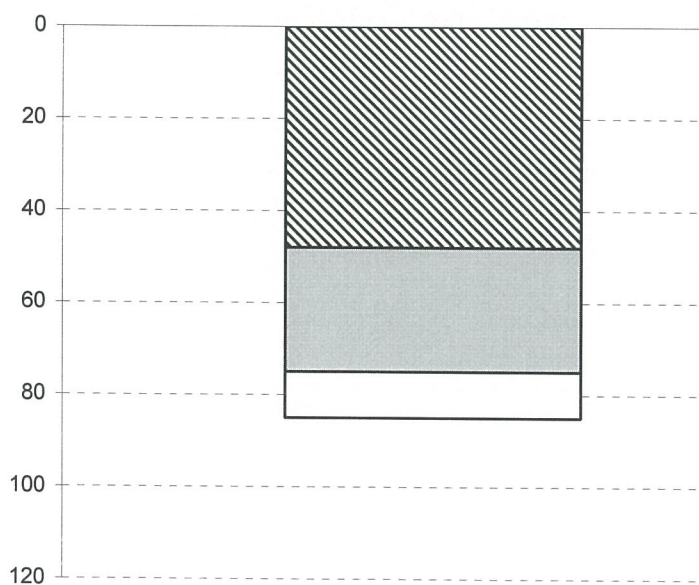
- baltas smėlis
- rudas sapropelis
- juoda durpė






## Sklypas nr. 85

### Šurfas nr. 1

<b>Archeologinis paminklas</b>		Šventosios senovės gyvenvietė (A 1705)
<b>Savivaldybė</b>		Palangos
<b>Sklypo adresas</b>		Debesų g. 10
<b>Palangos miesto koordinacių sistema</b>	<b>Koordinatė X</b>	3677,143
	<b>Koordinatė Y</b>	15281,531
<b>Šurfo dydis</b>		2x1 m
<b>Orientacija</b>		Š-P
<b>Fiksuota sienelė</b>		šiaurinė
<b>Archeologiniai radiniai</b>		nerasta
<b>Pastabos</b>		



-  baltas smėlis
-  rudas sapropelis
-  juoda durpė

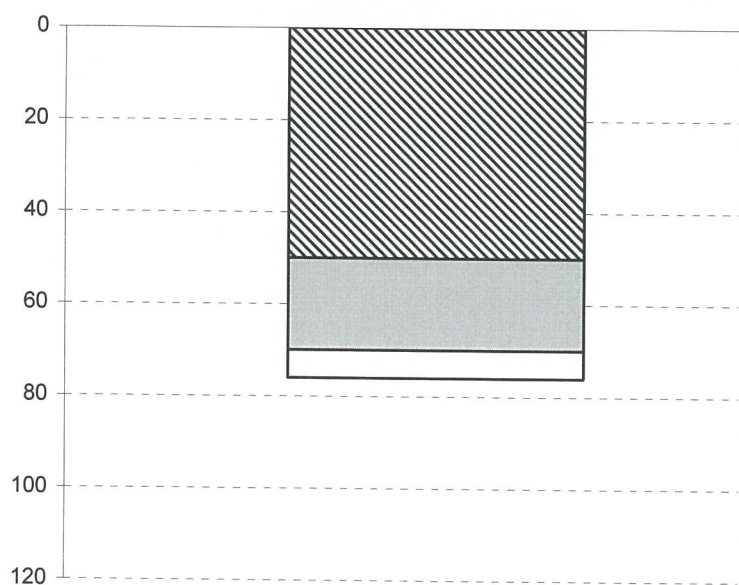




## Sklypas nr. 85

### Šurfas nr. 2

<b>Archeologinis paminklas</b>		Šventosios senovės gyvenvietė (A 1705)
<b>Savivaldybė</b>		Palangos
<b>Sklypo adresas</b>		Debesų g. 10
<b>Palangos miesto koordinacių sistema</b>	<b>Koordinatė X</b>	3677,527
	<b>Koordinatė Y</b>	15294,545
<b>Šurfo dydis</b>		2x1 m
<b>Orientacija</b>		Š-P
<b>Fiksuota sienelė</b>		šiaurinė
<b>Archeologiniai radiniai</b>		nerasta
<b>Pastabos</b>		



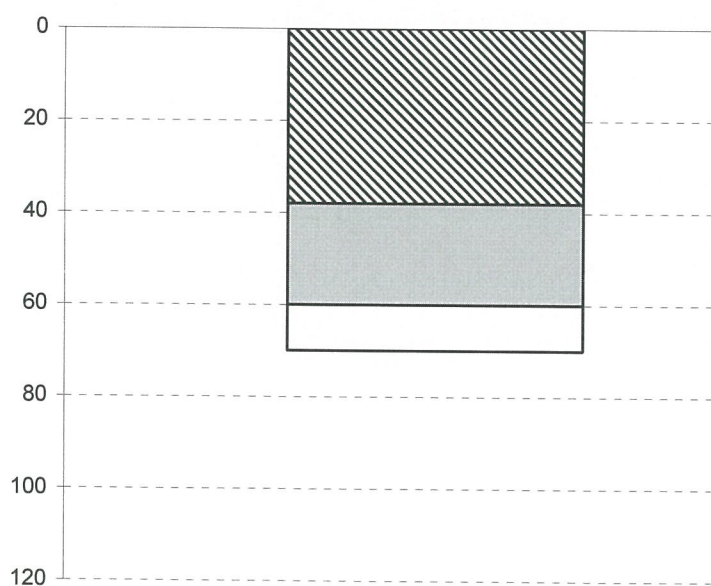
- baltas smėlis
- rudas sapropelis
- juoda durpė



## Sklypas nr. 85

### Šurfas nr. 3

<b>Archeologinis paminklas</b>		Šventosios senovės gyvenvietė (A 1705)
<b>Savivaldybė</b>		Palangos
<b>Sklypo adresas</b>		Debesų g. 10
<b>Palangos miesto koordinacių sistema</b>	<b>Koordinatė X</b>	3677,929
	<b>Koordinatė Y</b>	15306,747
<b>Šurfo dydis</b>		2x1 m
<b>Orientacija</b>		Š-P
<b>Fiksuota sienelė</b>		šiaurinė
<b>Archeologiniai radiniai</b>		nerasta
<b>Pastabos</b>		



- baltas smėlis
- rudas sapropelis
- juoda durpė

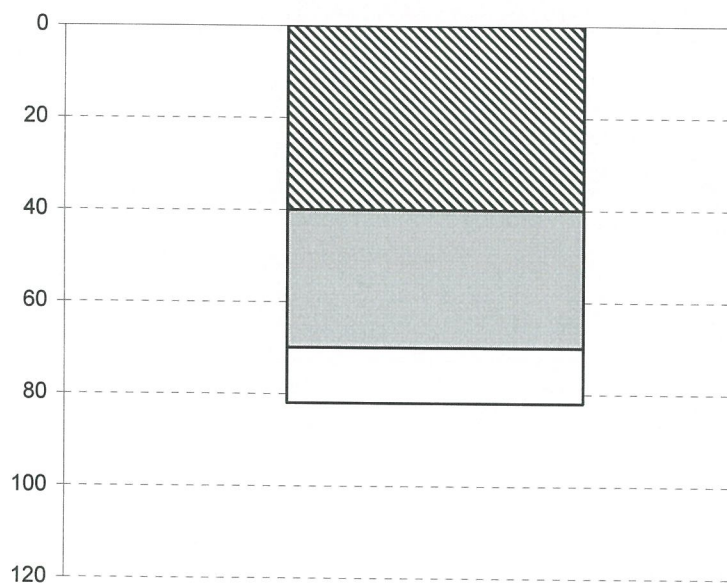





## Sklypas nr. 85

### Šurfas nr. 4

<b>Archeologinis paminklas</b>		Šventosios senovės gyvenvietė (A 1705)
<b>Savivaldybė</b>		Palangos
<b>Sklypo adresas</b>		Debesų g. 10
<b>Palangos miesto koordinacijų sistema</b>	<b>Koordinatė X</b>	3665,122
	<b>Koordinatė Y</b>	15282,083
<b>Šurfo dydis</b>		2x1 m
<b>Orientacija</b>		Š-P
<b>Fiksuota sienelė</b>		šiaurinė
<b>Archeologiniai radiniai</b>		nerasta
<b>Pastabos</b>		




- baltas smėlis
- rudas sapropelis
- juoda durpė



## Sklypas nr. 85

### Šurfas nr. 5

<b>Archeologinis paminklas</b>		Šventosios senovės gyvenvietė (A 1705)
<b>Savivaldybė</b>		Palangos
<b>Sklypo adresas</b>		Debesų g. 10
<b>Palangos miesto koordinacijų sistema</b>	<b>Koordinatė X</b>	3665,958
	<b>Koordinatė Y</b>	15295,156
<b>Šurfo dydis</b>		2x2 m
<b>Orientacija</b>		Š-P
<b>Fiksuota sienelė</b>		šiaurinė
<b>Archeologiniai radiniai</b>		nerasta
<b>Pastabos</b>		vakariniame šurfo pakraštyje aptiktas melioracijos griovys

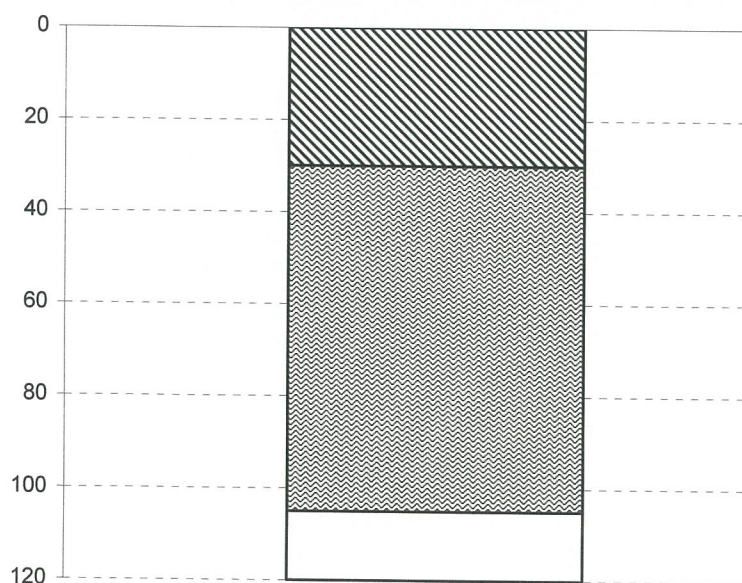




## Sklypas nr. 85

## Šurfas nr. 6

<b>Archeologinis paminklas</b>		Šventosios senovės gyvenvietė (A 1705)
<b>Savivaldybė</b>		Palangos
<b>Sklypo adresas</b>		Debesų g. 10
<b>Palangos miesto koordinatių sistema</b>	<b>Koordinatė X</b>	3665,973
	<b>Koordinatė Y</b>	15307,267
<b>Šurfo dydis</b>		2x1 m
<b>Orientacija</b>		Š-P
<b>Fiksuota sienelė</b>		šiaurinė
<b>Archeologiniai radiniai</b>		nerasta
<b>Pastabos</b>		natūralūs sluoksniai sunaikinti vėlyvo (melioratorių ?) perkasio



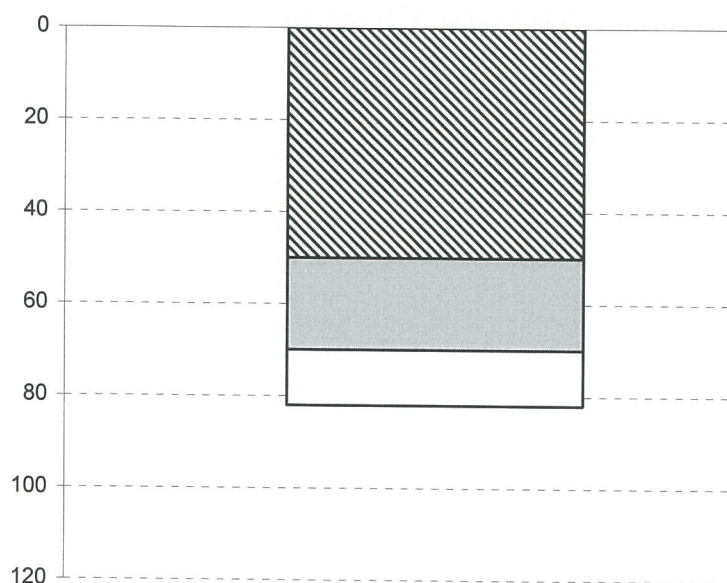
- baltas smėlis
- ▨ maišytas sluoksnis (smėlis, durpė, sapropelis)
- ▩ juoda durpė



## Sklypas nr. 85

### Šurfas nr. 7

<b>Archeologinis paminklas</b>		Šventosios senovės gyvenvietė (A 1705)
<b>Savivaldybė</b>		Palangos
<b>Sklypo adresas</b>		Debesų g. 10
<b>Palangos miesto koordinacių sistema</b>	<b>Koordinatė X</b>	3652,463
	<b>Koordinatė Y</b>	15282,448
<b>Šurfo dydis</b>		2x1 m
<b>Orientacija</b>		Š-P
<b>Fiksuota sienelė</b>		šiaurinė
<b>Archeologiniai radiniai</b>		nerasta
<b>Pastabos</b>		



- baltas smėlis
- rudas sapropelis
- juoda durpė

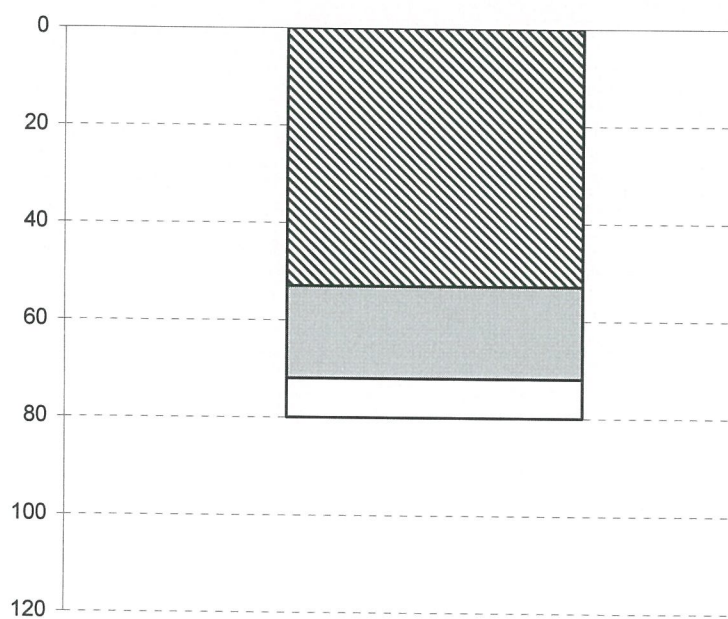




## Sklypas nr. 85

### Šurfas nr. 8

<b>Archeologinis paminklas</b>		Šventosios senovės gyvenvietė (A 1705)
<b>Savivaldybė</b>		Palangos
<b>Sklypo adresas</b>		Debesų g. 10
<b>Palangos miesto koordinacių sistema</b>	<b>Koordinatė X</b>	3653,199
	<b>Koordinatė Y</b>	15295,479
<b>Šurfo dydis</b>		2x1 m
<b>Orientacija</b>		Š-P
<b>Fiksuota sienelė</b>		šiaurinė
<b>Archeologiniai radiniai</b>		nerasta
<b>Pastabos</b>		



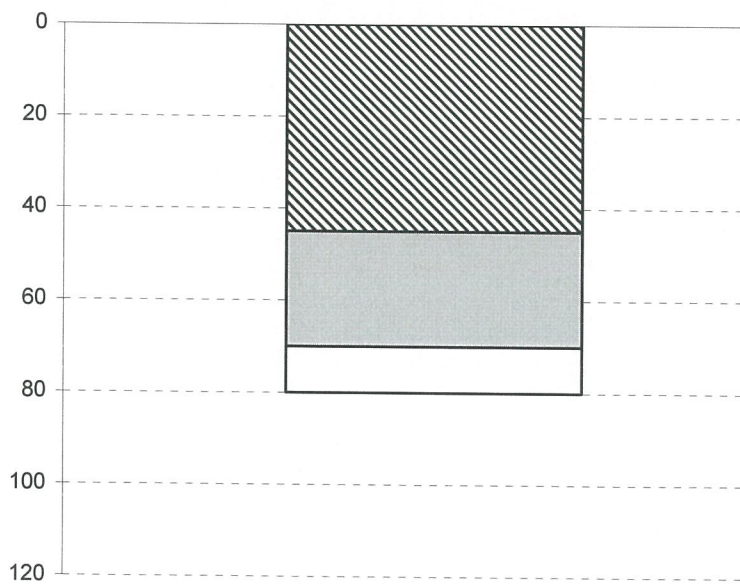
- baltas smėlis
- rudas sapropelis
- juoda durpė



# Sklypas nr. 85

## Šurfas nr. 9

<b>Archeologinis paminklas</b>		Šventosios senovės gyvenvietė (A 1705)
<b>Savivaldybė</b>		Palangos
<b>Sklypo adresas</b>		Debesų g. 10
<b>Palangos miesto koordinacių sistema</b>	<b>Koordinatė X</b>	3653,199
	<b>Koordinatė Y</b>	15295,479
<b>Šurfo dydis</b>		2x1 m
<b>Orientacija</b>		Š-P
<b>Fiksuota sienelė</b>		šiaurinė
<b>Archeologiniai radiniai</b>		nerasta
<b>Pastabos</b>		



- baltas smėlis
- rudas sapropelis
- juoda durpė

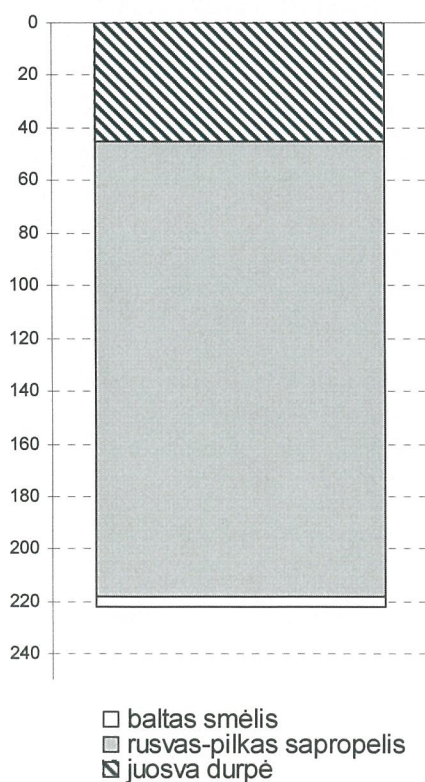




# Sklypas nr. 302

## Šurfas nr. 1

<b>Archeologinis paminklas</b>		Šventosios senovės gyvenvietė (A 1705)
<b>Savivaldybė</b>		Palangos
<b>Sklypo adresas</b>		Kutnikų g. 24
<b>Palangos miesto koordinacių sistema</b>	<b>Koordinatė X</b>	3351.179
	<b>Koordinatė Y</b>	15990.422
<b>Šurfo dydis</b>		2x1 m
<b>Orientacija</b>		Š-P
<b>Fiksuota sienelė</b>		šiaurinė
<b>Archeologiniai radiniai</b>		nerasta
<b>Pastabos</b>		



## Sklypas nr. 302

## Šūrfas nr. 2

<b>Archeologinis paminklas</b>		Šventosios senovės gyvenvietė (A 1705)
<b>Savivaldybė</b>		Palangos
<b>Sklypo adresas</b>		Kutnikų g. 24
<b>Palangos miesto koordinacių sistema</b>	<b>Koordinatė X</b>	3350.016
	<b>Koordinatė Y</b>	15975.450
<b>Šurfo dydis</b>		2x1 m
<b>Orientacija</b>		Š-P
<b>Fiksuota sienelė</b>		šiaurinė
<b>Archeologiniai radiniai</b>		nerasta
<b>Pastabos</b>		sapropelyje buvo medžio šaknų

