

Lietuvos istorijos institutas

Miestų tyrimų skyrius

IRMA KAPLŪNAITĖ

Naujojo Tarpupio (Trakų raj., Senujų Trakų sen.) būsimo žvyro karjero 2006 m.

archeologinių žvalgomųjų tyrimų

ATASKAITA

Vilnius

2006

TURINYS

ĮVADAS.....	3
TYRINĖJIMŲ APŽVALGA	4
ŽVALGOMIEJI TYRIMAI	5
IŠVADOS	15
NUOTRAUKŲ SĄRAŠAS	16
NUOTRAUKOS	18
BRĖŽINIŲ SĄRAŠAS	25
BRĖŽINIAI.....	26
ŽVALGOMŲJŲ ARCHEOLOGIJOS TYRIMŲ PROJEKTAS.....	30
LEIDIMAS.....	31

IVADAS

2006 m. liepos 26 – 27 d. Lietuvos istorijos instituto Miestų tyrimo skyriaus ekspedicija (vad. I. Kaplūnaitė) atliko archeologinius žvalgomuosius tyrimus Naujojo Tarpupio kaime (Trakų raj., Senujų Trakų sen.), teritorijoje, kurioje numatyta eksploatuoti žvyro karjerą.

Tyrinėjimų vieta yra ariamame lauke, šalia žvyrkelio, V kryptimi vedančio į Naujojo Tarpupio kaimą, R kryptimi – į Šventininkų kaimą, maždaug 1 km atstumu į Š nuo Naujojo Tarpupio žvyro karjero. Telkinys užima 5,22 ha plotą. Jis yra stačiakampio formos, apaugęs savaimine žole, gana nelygus, smarkiai žemėjantis P kryptimi. Nemaža tiriamo ploto dalis (apie 2 ha) nukasta dar iki žvalgomųjų tyrimų (žr. nuotr. Nr. 1 - 6).

Tyrimų tikslas – nustatyti, ar būsimo žvyro karjero vietoje nėra archeologiškai vertingų radinių, pastatų pėdsakų, kultūrinio sluoksnio. Žvalgomųjų archeologijos tyrimų metu teritorijoje viso ištirti 34 šurfai, bendro 34 m² ploto. Jie orientuoti pagal žvalgomo ploto kraštines.

Archeologijos žvalgomieji tyrimai buvo atliekami, pagal 2006 m. liepos 25 d. tyrėjai I. Kaplūnaitei išduotą leidimą Nr. 142, (žr. priedą psl. 31).

Archeologijos žvalgomųjų tyrimų projektas (žr. priedą psl. 30), buvo suderintas Mokslinėje archeologijos komisijoje 2006 m. liepos 25 d. Archeologijos tyrimų metu fotofiksaciją ir kitus lauko darbus vykdė archeologė I. Kaplūnaitė. Brėžinius braižė O. Valionienė.

Ataskaita parengta 3 egzemplioriais iš kurių viena perduotas užsakovui, dvi Kultūros paveldo departamentui.

TYRINĖJIMŲ APŽVALGA

Teritorija, esanti į vakarus nuo Šventininkų kaimo ir kelio Vilnius – Alytus, archeologiškai iki šiol žvalgyta nebuvo. Žvalgomieji tyrimai vykdyti tik šiauriau nuo nurodytos teritorijos esančio žvyro karjero vietoje.

2001 metais archeologas A. Kuncevičius Šventininkų (Trakų raj.) žvyro karjero vietoje vykdė archeologijos žvalgomuosius tyrimus. Tyrimų metu 40 ha plote buvo iširta 30 šurfų, bendro 30 m² ploto (Kuncevičius A. Šventininkų (Trakų raj.) žvyro telkinio archeologinių žvalgomųjų tyrimų ataskaita // LII Rankraštynas. F. 1. b. 3784). Tyrinėjimų metu fiksuotas iki 0,4 m storio pilkos žemės – buvusio arimo sluoksnis, be jokių radinių.

ŽVALGOMIEJI TYRIMAI

Sklypas yra ariamame lauke, šalia žvyrkelio, vedančio į Naujojo Tarpupio kaimą, apie 1 km atstumu į Š nuo Naujojo Tarpupio žvyro karjero.

Atvykus į būsimo žvyro karjero vietą nustatyta, kad dalis tiriamo ploto nukasta dar iki archeologinių žvalgymų (rytinėje ir pietinėje telkinio dalyje), nemažą dalį ploto užima nukasto žvyro krūvos (žr. nuotr. Nr. 1 – 6). Taigi, dalyje teritorijos nebuvo įmanoma iškasti šurfų. Taip pat buvo netikslinga šurfus tirti nukastame plote, nes čia jau buvo pasiektas įžemis (žvyras ir smėlis).

Viso žvalgomųjų tyrimų metu ištirti 34 1 x 1 m dydžio šurfai. Prieš kasant šurfus, sklypas buvo patikrintas metalo ieškikliu, tačiau neaptikta jokių radinių. Patogumo dėlei, visas plotas Š – P kryptimi kas 30 m buvo padalintas į keturias lygiagrečias šurfų linijas (žr. situacijos planą). Papildoma šurfų linija išvesta tarp trečiosios ir ketvirtosios linijos.

Pirmoji linija yra telkinio vakarinėje dalyje, 2,3 m atstumu nuo paskirto ploto vakarinės kraštinės ir 2,5 m atstumu nuo Š dalyje esančio minėto žvyrkelio. Šioje linijoje kas 30 m Š – P kryptimi buvo iškasta 11 šurfų (šurfai Nr. 1 – 11, žr. situacijos planą).

Antroji linija pravesta 30 m į R nuo pirmosios. Čia iškasti 8 šurfai (šurfai Nr. 11 – 19, žr. situacijos planą).

Trečioji šurfų linija pravesta 30 m į R nuo antrosios. Čia iškasti 6 šurfai (šurfai Nr. 20 – 25, žr. situacijos planą).

Ketvirtoji linija pravesta 30 m į R nuo trečiosios. Ji yra rytiniame tiriamo sklypo pakraštyje. Čia iškasti 4 šurfai (šurfai Nr. 30 – 33, žr. situacijos planą).

Papildoma šurfų linija pravesta tarp trečiosios ir ketvirtosios linijos. Joje šurfus vieną nuo kito taip pat skiria 30 m atstumas. Čia iškasti 4 šurfai (šurfai Nr. 26 – 29, žr. situacijos planą).

Vienas papildomas šurfas (šurfas Nr. 34) iškastas 30 m į R nuo šurfo Nr. 30, ŠR telkinio kampe (žr. situacijos planą).

Visų iškastų šurfų dydis 1 x 1 m (1 m²). Fiksuoti tik šiauriniai šurfų sienelių pjūviai (kitų sienelių stratigrafija praktiškai tokia pati).

Šurfas Nr. 1 (brėž. Nr. 3, nuotr. Nr. 7)

(N54°35'38.7"; E25°02'12.9")

Šurfas Nr. 1 (1 x 1 m dydžio) buvo kasamas vakarinėje būsimo karjero dalyje, 2,3 m atstumu nuo paskirto ploto vakarinės kraštinės ir 2,5 m atstumu nuo žvyrkelio, vedančio į kelią Vilnius – Alytus, pirmoje šurfų linijoje.

Šurfo gylis 0,3 m. Velėnos storis apie 0,05 m, po ja fiksuotas 0,2 m storio armens – rudos molingos žemės – sluoksnis. Giliau – įžemis (žvyras).

Šurfo ŠV kampo H_S –0,47 m aukščio (nivelyro aukštis 1,61 m, nivelyro vietą žr. situacijos plane).

Šurfas Nr. 2 (brėž. Nr. 3, nuotr. Nr. 8)

(N54°35'37.0"; E25°02'11.9")

Šurfas Nr. 2 (1 x 1 m dydžio) buvo kasamas vakarinėje karjero dalyje, 30 m atstumu į P nuo šurfo Nr. 1 ir 2,3 m atstumu nuo paskirto ploto V kraštinės.

Šurfo gylis siekia 0,65 m. Velėnos storis 0,05 m, po ja fiksuotas 0,3 m storio pilkos žemės sluoksnis. Giliau fiksuotas įžemis (smėlis).

Šurfo ŠV kampo H_S –0,69 m aukščio.

Šurfas Nr. 3 (brėž. Nr. 3, nuotr. Nr. 9)

(N54°35'35.4"; E25°02'10.6")

Šurfas Nr. 3 (1 x 1 m dydžio) kastas pirmoje šurfų eilėje, 30 m atstumu į P nuo šurfo Nr.2.

Šurfo gylis 0,6 m. Velėnos storis apie 0,05 m, po ja 0,4 m storio pilkos žemės sluoksnis. Giliau fiksuotas įžemis (smėlis).

Šurfo ŠV kampo H_S –0,63 m aukščio.

Šurfas Nr. 4 (brėž. Nr. 3, nuotr. Nr. 10)

(N54°35'33.7"; E25°02'09.2")

Šurfas Nr. 4 (1 x 1 m dydžio) buvo kasamas 30 m atstumu į P nuo šurfo Nr. 3.

Šurfo gylis 0,65 m. Velėnos storis 0,05 m, po ja fiksuotas 0,3 m storio pilkos žemės sluoksnis. Giliau – įžemis (žvyras).

Šurfo ŠV kampo H_S –0,64 m aukščio.

Šurfas Nr. 5 (brėž. Nr. 3, nuotr. Nr. 11)

(N54°35'32.3; E25°02'08.4")

Šurfas Nr. 5 (1 x 1 m dydžio) kastas 30 m atstumu į P nuo šurfo Nr. 4.

Šurfo gylis 0,45 m. Velėnos storis 0,05 m, pilkos žemės sluoksnis 0,25 m.

Giliau fiksuotas įžemis (smėlis).

Šurfo ŠV kampo H_S -0,54 m aukščio.

Šurfas Nr. 6 (brėž. Nr. 3, nuotr. Nr. 12)

(N54°35'30.9"; E25°02'07.4")

Šurfas Nr. 6 (1 x 1 m dydžio) buvo kasamas vakarinėje būsimo karjero dalyje, 30 m atstumu į P nuo šurfo Nr. 5.

Šurfo gylis siekia 0,3 m. Velėnos storis 0,05 m, giliau fiksuotas 0,2 m storio armens – pilkos žemės sluoksnis. Po juo įžemis (smėlis).

Šurfo ŠV kampo H_S -0,39 m aukščio.

Šurfas Nr. 7 (brėž. Nr. 3, nuotr. Nr. 13)

(N54°35'29.1"; E25°02'05.8")

Šurfas Nr. 7 (1 x 1 m dydžio) kastas 30 m atstumu į P nuo šurfo Nr. 6.

Šurfo gylis 0,6 m. Velėnos storis 0,05 m, pilkos žemės su pavieniais akmenukais sluoksnis 0,25 m. Giliau fiksuotas įžemis (žvyras).

Šurfo ŠV kampo H_S -0,22 m aukščio.

Šurfas Nr. 8 (brėž. Nr. 3, nuotr. Nr. 14)

(N54°35'27.7"; E25°02'05.3")

Šurfas Nr. 8 (1 x 1 m dydžio) buvo kasamas 30 m atstumu į P nuo šurfo Nr.

7.

Šurfo gylis 0,45 m. Velėnos storis apie 0,05 m, po ja 0,2 m storio pilkos žemės su pavieniais akmenukais sluoksnis. Giliau – įžemis (smėlis ir žvyras).

Šurfo ŠV kampo H_S -0,19 m aukščio.

Šurfas Nr. 9 (brėž. Nr. 3, nuotr. Nr. 15)

(N54°35'26.1"; E25°02'04.0")

Šurfas Nr. 9 (1 x 1 m dydžio) kastas antroje šurfų linijoje, 30 m atstumu į P nuo šurfo Nr. 8.

Šurfo gylis 0,35 m. Velėnos storis 0,05 m, giliau 0,3 m storio pilkos žemės sluoksnis. Po šiuo sluoksniu fiksuotas įžemis (smėlis).

Šurfo ŠV kampo H_S -0,32 m aukščio.

Šurfas Nr. 10 (brėž. Nr. 3, nuotr. Nr. 16)

(N54°35'24.7"; E25°02'03.0")

Šurfas Nr. 10 (1 x 1 m dydžio) buvo kasamas vakarinėje telkinio dalyje, 30 m atstumu į P nuo šurfo Nr. 9.

Šurfo gylis siekia 0,5 m. Velėnos storis 0,05 m, pilkos žemės sluoksnio (su pavieniais akmenukais) – 0,3 m. Giliau – įžemis (žvyras).

Šurfo ŠV kampo H_S -1.21 m aukščio.

Šurfas Nr. 11 (brėž. Nr. 3, nuotr. Nr. 17)

(N54°35'23.1"; E25°02'01.8")

Šurfas Nr. 11 (1 x 1 m dydžio) kastas vakarinėje būsimo karjero dalyje, 30 m atstumu į P nuo šurfo Nr. 10. Tai labiausiai į P nutolęs šurfas pirmojoje šurfų eilėje.

Šurfo gylis 0,4 m. Velėnos storis 0,05 m, po ja fiksuotas 0,3 m storio pilkos žemės sluoksnis. Giliau – įžemis (smėlis).

Šurfo ŠV kampo H_S -2,19 m aukščio.

Šurfas Nr. 12 (brėž. Nr. 3, nuotr. Nr. 18)

(N54°35'38.3"; E25°02'15.8")

Šurfas Nr. 12 (1 x 1 m dydžio) buvo kasamas antroje šurfų eilėje, 30 m atstumu į R nuo šurfo Nr. 1 ir 2,5 m atstumu į P nuo žvyrkelio.

Šurfo gylis 0,5 m. Velėnos storis tesiekia 0,05 m, giliau fiksuotas 0,4 m storio šviesiai pilkos žemės sluoksnis. Po juo įžemis (smėlis).

Šurfo ŠV kampo H_S -0,87 m aukščio.

Šurfas Nr. 13 (brėž. Nr. 3, nuotr. Nr. 19)

(N54°35'37.0"; E25°02'15.1")

Šurfas Nr. 13 (1 x 1 m dydžio) buvo kasamas antroje šurfų eilėje, 30 m atstumu į P nuo šurfo Nr. 12 ir 30 m atstumu į R nuo šurfo Nr. 2.

Šurfo gylis siekia 0,4 m. Velėnos storis vos 0,05 m, po ja 0,2 m storio šviesiai pilkos žemės sluoksnis. Giliau – įžemis (smėlis).

Šurfo ŠV kampo H_S –1,24 m aukščio.

Šurfas Nr. 14 (brėž. Nr. 3, nuotr. Nr. 20)

(N54°35'35.3"; E25°02'14.1")

Šurfas Nr. 14 (1 x 1 m dydžio) kastas 30 m atstumu į P nuo šurfo Nr. 13 ir 30 m atstumu į R nuo šurfo Nr. 3.

Šurfo gylis 0,4 m. Velėnos storis apie 0,05 m, po ja fiksuotas 0,3 m storio šviesiai pilkos žemės su pavieniais akmenukais sluoksnis. Giliau – įžemis (smėlis).

Šurfo ŠV kampo H_S –0 m aukščio.

Šurfas Nr. 15 (brėž. Nr. 3, nuotr. Nr. 21)

(N54°35'36.8"; E25°02'14.0")

Šurfas Nr. 15 (1 x 1 m dydžio) kastas 30 m atstumu į P nuo šurfo Nr. 14 ir 30 m atstumu į R nuo šurfo Nr. 4.

Šurfo gylis 0,35 m. Velėnos storis 0,05 m, giliau 0,2 m storio šviesiai pilkos žemės – armens – sluoksnis. Po šiuo sluoksniu fiksuotas įžemis (smėlis).

Šurfo ŠV kampo H_S –1,65 m aukščio.

Šurfas Nr. 16 (brėž. Nr. 3, nuotr. Nr. 22)

(N54°35'32.2"; E25°02'11.3")

Šurfas Nr. 16 (1 x 1 m dydžio) buvo kasamas 30 m atstumu į P nuo šurfo Nr. 15, antroje šurfų eilėje.

Šurfo gylis 0,45 m. Velėnos storis 0,05 m, po ja 0,3 m storio šviesiai pilkos žemės sluoksnis. Giliau – įžemis (smėlis).

Šurfo ŠV kampo H_S –1,64 m aukščio.

Šurfas Nr. 17 (brėž. Nr. 3, nuotr. Nr. 23)

(N54°35'30.6"; E25°02'10.1")

Šurfas Nr. 17 (1 x 1 m dydžio) buvo kastas 30 m atstumu į P nuo šurfo Nr. 16.

Šurfo gylis 0,4 m. Velėnos storis 0,05 m, po ja fiksuotas 0,25 m storio šviesiai pilkos arimo žemės sluoksnis. Giliau – įžemis (smėlis, žvyrelis).

Šurfo ŠV kampo H_S -0,95 m aukščio.

Šurfas Nr. 18 (brėž. Nr. 3, nuotr. Nr. 24)

(N54°35'29.5"; E25°02'18.7")

Šurfas Nr. 18 (1 x 1 m dydžio) buvo kasamas 30 m atstumu į P nuo šurfo Nr. 17 ir 30 m atstumu į R nuo šurfo Nr. 7.

Šurfo gylis 0,4 m. Velėnos storis 0,05 m, šviesiai pilkos žemės sluoksnis 0,3 m storio. Giliau fiksuotas įžemis (smėlis).

Šurfo ŠV kampo H_S -0,49 m aukščio.

Šurfas Nr. 19 (brėž. Nr. 3, nuotr. Nr. 25)

(N54°35'28.0"; E25°02'17.5")

Šurfas Nr. 19 (1 x 1 m dydžio) kastas antroje šurfų eilėje, apie 1,5 m. į Š nuo žvyro kalnelio, 30 m atstumu į P nuo šurfo Nr. 18. Tai labiausiai į P nutolęs šurfas šioje eilėje.

Šurfo gylis 0,3 m. Velėnos storis apie 0,05 m, po ja 0,2 m storio šviesiai pilkos žemės sluoksnis. Giliau – įžemis (smėlis).

Šurfo ŠV kampo H_S -0,01 m aukščio.

Šurfas Nr. 20 (brėž. Nr. 3, nuotr. Nr. 26)

(N54°35'37.9"; E25°02'18.8")

Šurfas Nr. 20 (1 x 1 m dydžio) buvo kasamas trečioje šurfų eilėje, 30 m atstumu į R nuo šurfo Nr. 12 ir 2,5 m į P atstumu nuo žvyrkelio.

Šurfo gylis 0,4 m. Velėnos storis apie 0,05 m, po ja fiksuotas 0,25 m storio pilkos žemės su pavieniais akmenimis sluoksnis. Giliau po šiuo sluoksniu įžemis (žvyras).

Šurfo ŠV kampo H_S -0,79 m aukščio.

Šurfas Nr. 21 (brėž. Nr. 4, nuotr. Nr. 27)

(N54°35'33.2"; E25°02'15.5")

Šurfas Nr. 21 (1 x 1 m dydžio) kastas 92 m atstumu į P nuo šurfo Nr. 20 ir apie 3 m atstumu į P nuo supiltos žvyro krūvos bei 30 m atstumu į R nuo šurfo Nr. 15.

Šurfo gylis siekia 0,4 m. Velėnos storis apie 0,05 m, šviesiai pilkos žemės sluoksnis 0,2 m. Giliau – įžemis (smėlis).

Šurfo ŠV kampo H_S –2,31 m aukščio.

Šurfas Nr. 22 (brėž. Nr. 4, nuotr. Nr. 28)

(N54°35'31.7"; E25°02'14.3")

Šurfas Nr. 22 (1 x 1 m dydžio) kastas 30 m atstumu į P nuo šurfo Nr. 21 ir 30 m atstumu į R nuo šurfo Nr. 16.

Šurfo gylis 0,4 m. Velėnos storis 0,05 m, po ja fiksuotas 0,3 m storio pilkos žemės sluoksnis. Po juo įžemis (smėlis).

Šurfo ŠV kampo H_S –2,79 m aukščio.

Šurfas Nr. 23 (brėž. Nr. 4, nuotr. Nr. 29)

(N54°35'30.1"; E25°02'13.1")

Šurfas Nr. 23 (1 x 1 m dydžio) kastas 30 m atstumu į P nuo šurfo Nr. 21 ir 30 m atstumu į R nuo šurfo Nr. 16.

Šurfo gylis 0,45 m. Velėnos storis 0,05 m, po ja - 0,35 m storio pilkos žemės – armens - sluoksnis. Giliau - įžemis (smėlis).

Šurfo ŠV kampo H_S –1,63 m aukščio.

Šurfas Nr. 24 (brėž. Nr. 4, nuotr. Nr. 30)

(N54°35'28.6"; E25°02'12.0")

Šurfas Nr. 24 (1 x 1 m dydžio) buvo kasamas 30 m atstumu į P nuo šurfo Nr. 23, trečioje šurfų eilėje.

Šurfo gylis 0,45 m. Velėnos storis 0,05 m, po ja fiksuotas 0,3 m storio pilkos žemės su pavieniais akmenukais sluoksnis. Giliau - įžemis (žvyras).

Šurfo ŠV kampo H_S –0,84 m aukščio.

Šurfas Nr. 25 (brėž. Nr. 4, nuotr. Nr. 31)

(N54°35'27.0"; E25°02'11.0")

Šurfas Nr. 25 (1 x 1 m dydžio) kastas 30 m atstumu į P nuo šurfo Nr. 24. Tai labiausiai į P nutolęs šurfas trečioje šurfų eilėje.

Šurfo gylis siekia 0,4 m. Velėnos storis 0,05 m, po ja fiksuotas 0,3 m storio pilkos žemės sluoksnis. Giliau - įžemis (smėlis ir žvyrelis).

Šurfo ŠV kampo H_S -0,54 m aukščio.

Šurfas Nr. 26 (brėž. Nr. 4, nuotr. Nr. 32)

(N54°35'29.1"; E25°02'13.6")

Šurfas Nr. 26 (1 x 1 m dydžio) buvo kasamas papildomoje šurfų eilėje tarp trečios ir ketvirtos šurfų linijų. Jis yra 15 m atstumu į PR nuo šurfo Nr. 22 ir 15 m atstumu į ŠR nuo šurfo Nr. 23.

Šurfo gylis 0,35 m. Velėnos storis apie 0,05 m, po ja - 0,25 m storio šviesiai pilkos arimo žemės sluoksnis. Giliau - įžemis (smėlis).

Šurfo ŠV kampo H_S -1,44 m aukščio.

Šurfas Nr. 27 (brėž. Nr. 4, nuotr. Nr. 33)

(N54°35'28.3"; E25°02'13.1")

Šurfas Nr. 27 (1 x 1 m dydžio) buvo kastas papildomoje šurfų eilėje tarp trečios ir ketvirtos šurfų linijų. Jis yra 30 m atstumu į P nuo šurfo Nr. 26.

Šurfo gylis 0,4 m. Velėnos storis 0,05 m, po ja - 0,3 m storio pilkos žemės su pavieniais akmenukais sluoksnis. Po juo fiksuotas įžemis (žvyras).

Šurfo ŠV kampo H_S -1,02 m aukščio.

Šurfas Nr. 28 (brėž. Nr. 4, nuotr. Nr. 34)

(N54°35'27.5"; E25°02'12.7")

Šurfas Nr. 28 (1 x 1 m dydžio) kastas papildomoje šurfų eilėje tarp trečios ir ketvirtos šurfų linijų. Jis yra 15 m atstumu į PR nuo šurfo Nr. 24 ir 15 m atstumu į ŠR nuo šurfo Nr. 25.

Šurfo gylis 0,35 m. Velėnos storis apie 0,05 m, pilkos žemės sluoksnis 0,2. Giliau - įžemis (smėlis).

Šurfo ŠV kampo H_S -1,13 m aukščio.

Šurfas Nr. 29 (brėž. Nr. 4, nuotr. Nr. 35)

(N54°35'26.1"; E25°02'11.9")

Šurfas Nr. 29 (1 x 1 m dydžio) buvo kasamas papildomoje šurfų eilėje tarp trečios ir ketvirtos šurfų linijų. Jis yra 30 m atstumu į P nuo šurfo Nr. 28. Tai labiausiai į P nutolęs šurfas papildomoje šurfų eilėje.

Šurfo gylis 0,3 m. Velėnos storis 0,05 m, po ja - 0,2 m storio pilkos žemės sluoksnis. Giliau - įžemis (smėlis).

Šurfo ŠV kampo H_S -0,71 m aukščio.

Šurfas Nr. 30 (brėž. Nr. 4, nuotr. Nr. 36)

(N54°35'37.2"; E25°02'21.8")

Šurfas Nr. 30 (1 x 1 m dydžio) buvo kastas ketvirtoje šurfų eilėje, 30 m atstumu į R nuo šurfo Nr. 20 ir 2,5 m atstumu į P nuo žvyrkelio.

Šurfo gylis 0,3 m. Velėnos storis apie 0,05 m, po ja - 0,2 m storio pilkos arimo žemės su pavieniais akmenimis sluoksnis. Giliau po šiuo sluoksniu fiksuotas įžemis (žvyras).

Šurfo ŠV kampo H_S -1,33 m aukščio.

Šurfas Nr. 31 (brėž. Nr. 4, nuotr. Nr. 37)

(N54°35'29.5"; E25°02'15.9")

Šurfas Nr. 31 (1 x 1 m dydžio) buvo kastas ketvirtoje šurfų eilėje, 123 m atstumu į P nuo šurfo Nr. 30 ir apie 4 m atstumu į P nuo supiltos žvyro krūvos bei 30 m atstumu į R nuo šurfo Nr. 22.

Šurfo gylis 0,4 m. Velėnos storis tesiekia 0,05 m, po ja fiksuotas 0,3 m storio pilkos žemės sluoksnis. Giliau - įžemis (smėlis).

Šurfo ŠV kampo H_S -2,03 m aukščio.

Šurfas Nr. 32 (brėž. Nr. 4, nuotr. Nr. 38)

(N54°35'28.0"; E25°02'14.4")

Šurfas Nr. 32 (1 x 1 m dydžio) buvo kasamas ketvirtoje šurfų eilėje, 30 m atstumu į P nuo šurfo Nr. 31 ir 30 m atstumu į R nuo šurfo Nr. 23.

Šurfo gylis 0,35 m. Velėnos storis 0,05 m, po ja - 0,3 m storio pilkos žemės sluoksnis. Giliau fiksuotas įžemis (smėlis).

Šurfo ŠV kampo H_S -1,63 m aukščio.

Šurfas Nr. 33 (brėž. Nr. 4, nuotr. Nr. 39)

(N54°35'26.6"; E25°02'13.4")

Šurfas Nr. 33 (1 x 1 m dydžio) kastas 30 m atstumu į P nuo šurfo Nr. 32 ir 30 m atstumu į R nuo šurfo Nr. 24. Tai labiausiai į P nutolęs šurfas ketvirtojoje šurfo eilėje.

Šurfo gylis 0,3 m. Velėnos storis 0,05 m, pilkos žemės sluoksnis – 0,2 m. Giliau fiksuotas įžemis (smėlis).

Šurfo ŠV kampo H_S –1,59 m aukščio.

Šurfas Nr. 34 (brėž. Nr. 4, nuotr. Nr. 40)

(N54°35'37.3"; E25°02'22.8")

Šurfas Nr. 34 (1 x 1 m dydžio) – papildomas šurfas, kastas 10 m atstumu į R nuo šurfo Nr. 30 m ir 2,5 m atstumu į P nuo žvyrkelio.

Šurfo gylis 0,4 m. Velėnos storis apie 0,05 m, po ja rudos molingos žemės sluoksnis – 0,3 m. Giliau fiksuotas įžemis (žvyras).

Šurfo ŠV kampo H_S –1,05 m aukščio.

IŠVADOS

2006 m. liepos mėnesį vykdyti archeologiniai žvalgomieji tyrimai Naujojo Tarpupio kaime (Trakų raj., Senujų Trakų sen.), numatomo žvyro karjero vietoje (sklypo Nr. projekto plane - 641, bloko Nr. 0003, sklypo Nr. 167). Archeologinių žvalgomųjų tyrimų leidimas Nr. 142, išduotas 2006 m. liepos 25 d. tyrėjai I. Kaplūnaitė.

Būsimo žvyro karjero vietoje (5,22 ha teritorijoje) ištirti 34 šurfai (bendro 34 m² ploto). Tyrimų metu fiksuotas iki 0,4 m storio dirvožemio horizontas be jokių radinių. Šiame horizonte jokių statinių liekanų ir iki XX a. žmogaus veiklą liudijančių objektų neaptikta.

Rekomenduoju nurodytame sklype leisti eksploatuoti karjerą.

I. Kaplūnaitė



NUOTRAUKŲ SAŖAŠAS

1. Tiriamoji vieta prieš tyrimų pradžia. Vaizdas iš Š pusės.
2. Tiriamoji vieta prieš tyrimų pradžia. Vaizdas iš Š pusės.
3. Nukasti plotai R tiriamosios vietos dalyje. Vaizdas iš Š pusės.
4. Nukasti plotai P tiriamosios vietos dalyje. Vaizdas iš Š pusės.
5. Žvyro krūvos R tiriamosios vietos dalyje. Vaizdas iš V pusės.
6. Žvyro krūvos P tiriamosios vietos dalyje. Vaizdas iš Š pusės.
7. Šurfas Nr. 1. Šiaurinis pjūvis.
8. Šurfas Nr. 2. Šiaurinis pjūvis.
9. Šurfas Nr. 3. Šiaurinis pjūvis.
10. Šurfas Nr. 4. Šiaurinis pjūvis.
11. Šurfas Nr. 5. Šiaurinis pjūvis.
12. Šurfas Nr. 6. Šiaurinis pjūvis.
13. Šurfas Nr. 7. Šiaurinis pjūvis.
14. Šurfas Nr. 8. Šiaurinis pjūvis.
15. Šurfas Nr. 9. Šiaurinis pjūvis.
16. Šurfas Nr. 10. Šiaurinis pjūvis.
17. Šurfas Nr. 11. Šiaurinis pjūvis.
18. Šurfas Nr. 12. Šiaurinis pjūvis.
19. Šurfas Nr. 13. Šiaurinis pjūvis.
20. Šurfas Nr. 14. Šiaurinis pjūvis.
21. Šurfas Nr. 15. Šiaurinis pjūvis.
22. Šurfas Nr. 16. Šiaurinis pjūvis.
23. Šurfas Nr. 17. Šiaurinis pjūvis.
24. Šurfas Nr. 18. Šiaurinis pjūvis.
25. Šurfas Nr. 19. Šiaurinis pjūvis.
26. Šurfas Nr. 20. Šiaurinis pjūvis.
27. Šurfas Nr. 21. Šiaurinis pjūvis.
28. Šurfas Nr. 22. Šiaurinis pjūvis.
29. Šurfas Nr. 23. Šiaurinis pjūvis.
30. Šurfas Nr. 24. Šiaurinis pjūvis.

31. Šurfas Nr. 25. Šiaurinis pjūvis.
32. Šurfas Nr. 26. Šiaurinis pjūvis.
33. Šurfas Nr. 27. Šiaurinis pjūvis.
34. Šurfas Nr. 28. Šiaurinis pjūvis.
35. Šurfas Nr. 29. Šiaurinis pjūvis.
36. Šurfas Nr. 30. Šiaurinis pjūvis.
37. Šurfas Nr. 31. Šiaurinis pjūvis.
38. Šurfas Nr. 32. Šiaurinis pjūvis.
39. Šurfas Nr. 33. Šiaurinis pjūvis.
40. Šurfas Nr. 34. Šiaurinis pjūvis.

NUOTRAUKOS



1.



2.



3.



4.



5.



6.



7.



8.



9.



10.



11.



12.



13.



14.



15.



16.



17.



18.



19.



20.



21.



22.




23.



24.



25.



26.



26.



28.



29.



30.



31.



32.



33.



34.



35.



36.



37.



38.



39.



40.

BRĖŽINIŲ SĄRAŠAS

1. Situacijos planas
2. Sutartiniai žymėjimai
3. Šurfų Nr. 1 – 20 šiauriniai pjūviai
4. Šurfų Nr. 21 – 34 šiauriniai pjūviai

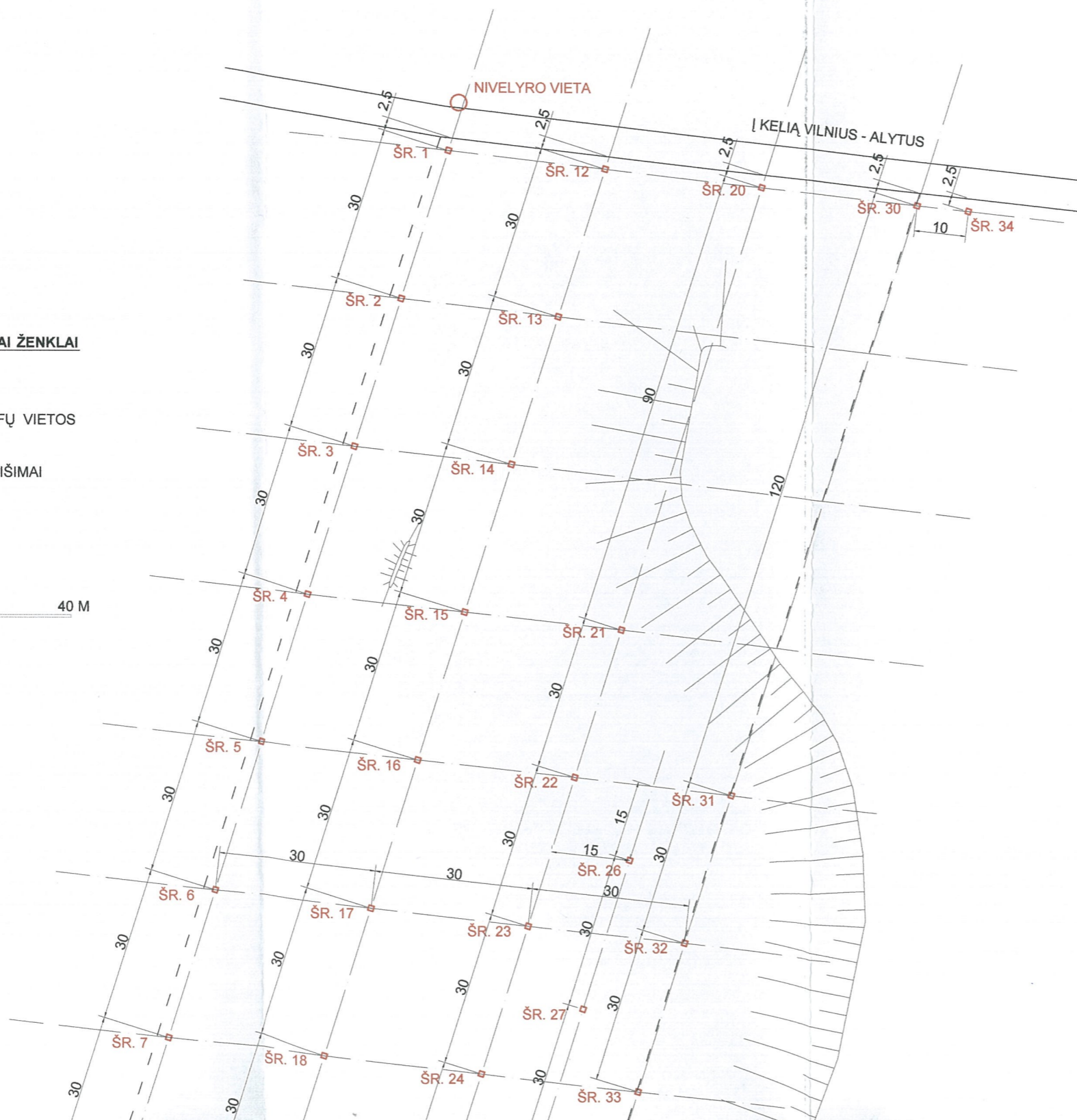


SUTARTINIAI ŽENKLAI

◊ ŠR. 1 ŠURFŲ VIETOS

14,6
PRIRIŠIMAI

0 10 M 20 M 40 M



VILNIAUS APYLINKIŲ 1890-1914 M. PLANAS

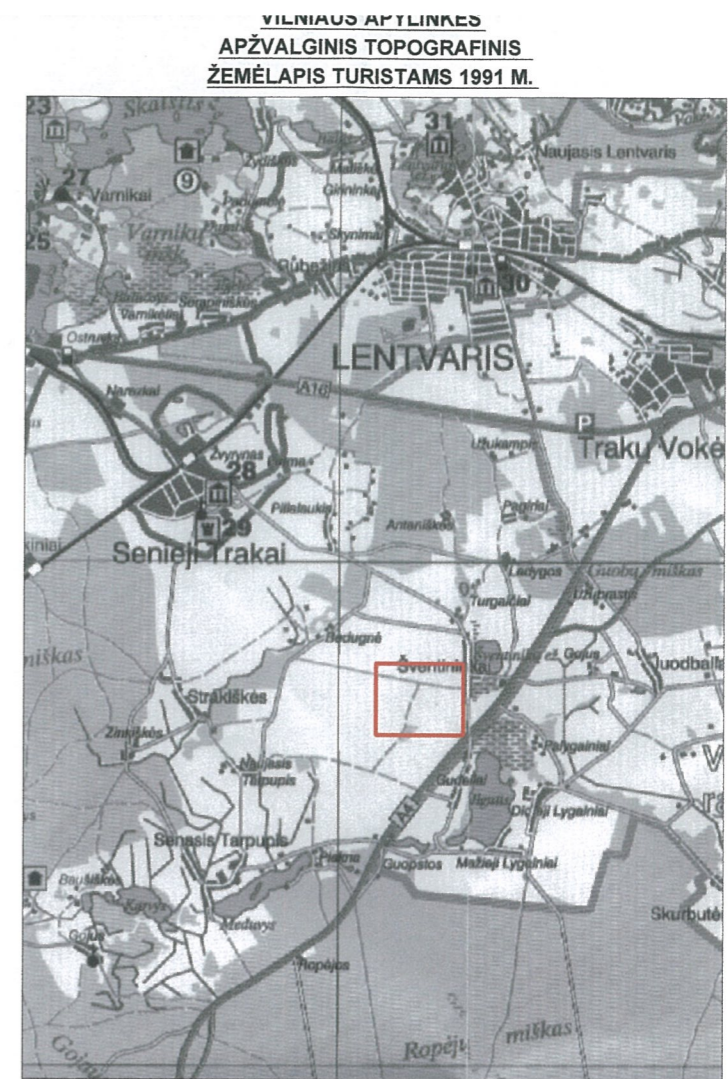
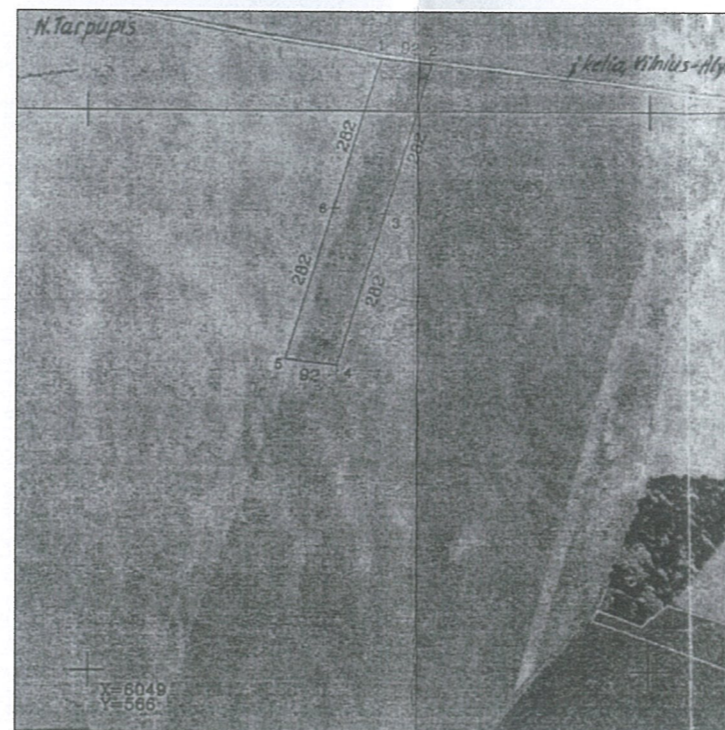


TRAKŲ RAJONO TURISTINIS ŽEMĖLAPIS 2001 M.





ŽEMĖS SKLYPO PLANAS


















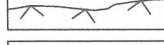





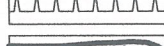






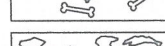


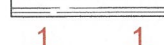
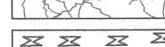









VIETOVĖS PLANAS
WWW.MAPS.LT

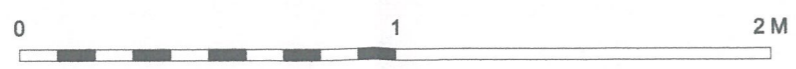
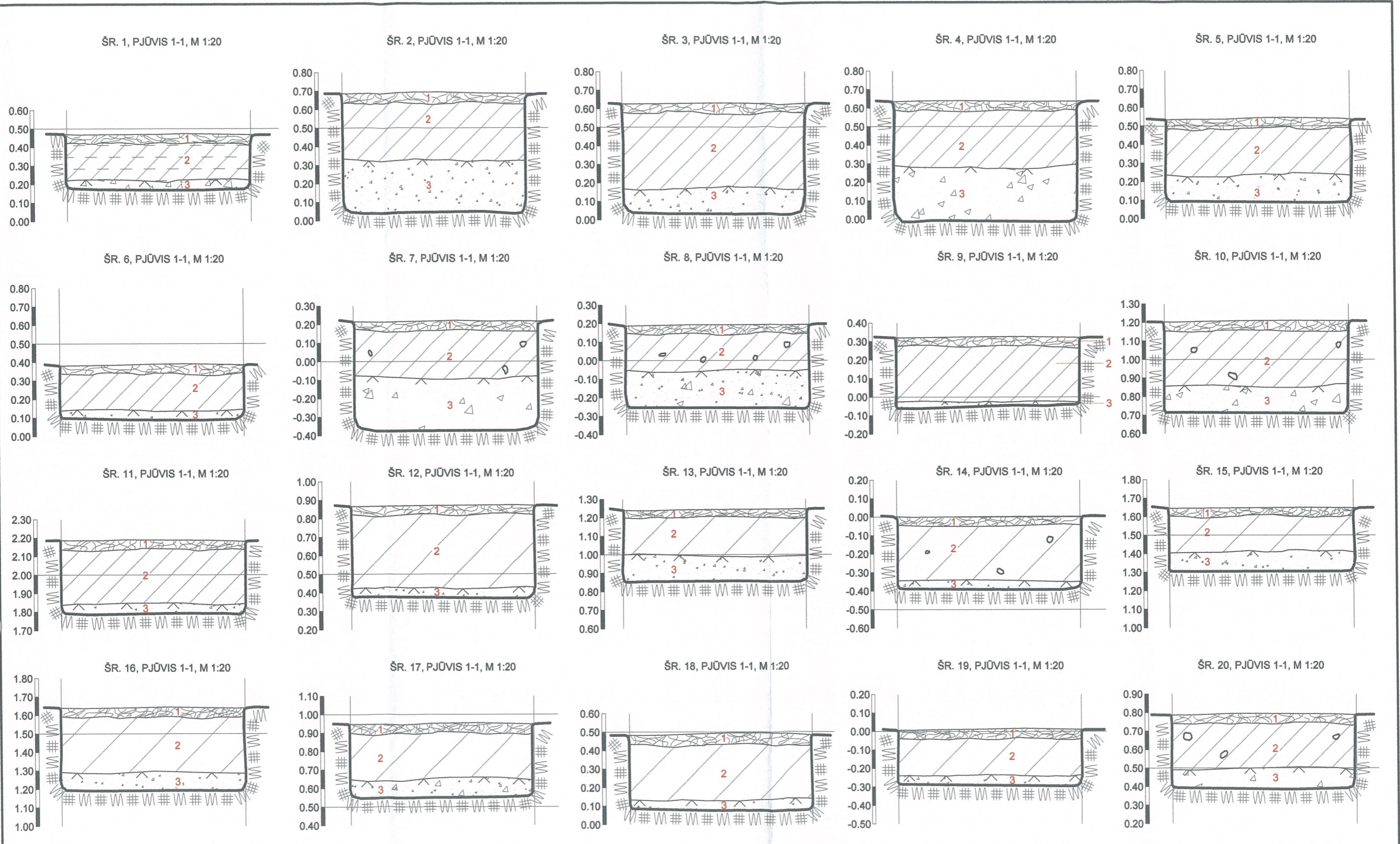


ARCHEOLOGĖ	I. KAPLŪNAITĖ	2006 N. Tarpupio kaim.	STADIJA	BRĖŽINYS	BRĖŽINIŲ
BRAIŽĖ	O. VALIONIENĖ			1	4
SITUACIJOS PLANAS, M 1:1000			ARCHEOLOGIJOS ŽVALGOMIEJI TYRIMAI		

SUTARTINIAI ŽYMĖJIMAI

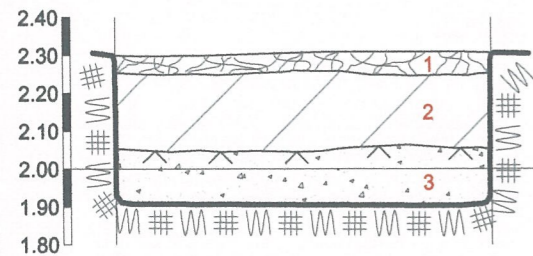
	JUODA ŽEMĖ		DURPĖS
	TAMSAI PILKA ŽEMĖ		ŠAKNYS
	PILKA ŽEMĖ		MEDIENA
	ŠVIESIAI PIKLA ŽEMĖ		SUNYKUSI MEDIENA
	MOLIS		APDEGUSI MEDIENA
	PLŪKTAS MOLIS		KERAMIKA
	DEGTAS MOLIS		SKIEDROS
	SMĖLIS		ASFALTAS
	SMULKUS ŽVYRAS		ĮŽEMIS
	STAMBUS ŽVYRAS		AKMENYS
	KALKĖS		AKMENŲ GRINDINYS
	KALKIŲ SKIEDINYS		TAŠYTI AKMENYS
	SMULKIOS GRIUVENOS		DUOBĖS KONTŪRAS
	STAMBIOS GRIUVENOS		AKMENŲ MŪRAS
	DEGĖSIAI		PLYTŲ MŪRAS
	KAULAI		MŪRAS PJŪVYJE
	ŠIUKŠLĖS		GRUNTINIS VANDUO
	VELĖNA		FIKSUOTA KRAŠTINĖ
	ODA		ANGLIS
	PUVĖSIAI		BETONAS
	SKALDA		PERKASTA

ARCHEOLOGĖ	I. KAPLŪNAITĖ	2006 N. Tarpupio kaim.	STADIJA	BRĖŽINYS	BRĖŽINIŲ
BRAIŽĖ	O.VALIONIENĖ			2	4
		SUTARTINIAI ŽENKLAI	ARCHEOLOGIJOS ŽVALGOMIEJI TYRIMAI		

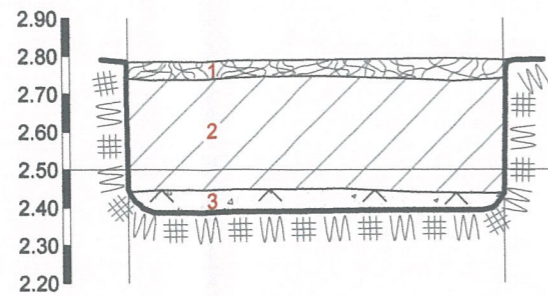


ARCHEOLOGĖ	I. KAPLŪNAITĖ		2006	STADIJA	BRĖŽINYS	BRĖŽINIŲ
BRAIŽĖ	O. VALIONIENĖ		N. Tarpupio kaim.		3	4
			ŠR 1-20, PJŪVIAI, M 1:20	ARCHEOLOGIJOS ŽVALGOMIEJI TYRIMAI		

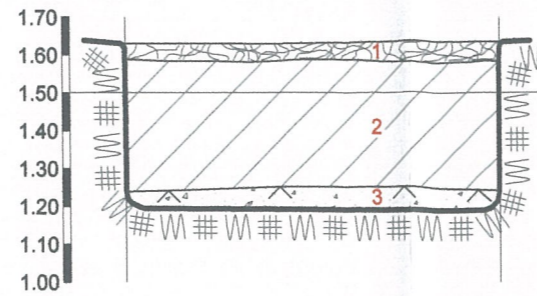
ŠR. 21, PJŪVIS 1-1, M 1:20



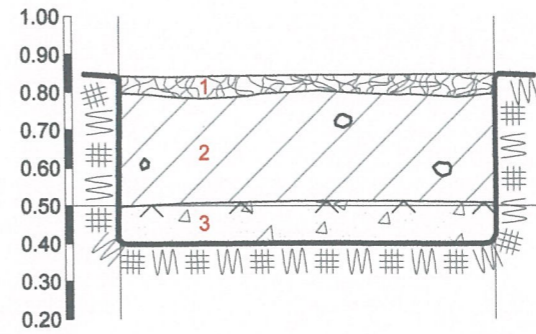
ŠR. 22, PJŪVIS 1-1, M 1:20



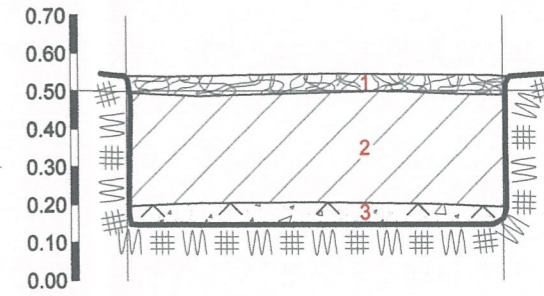
ŠR. 23, PJŪVIS 1-1, M 1:20



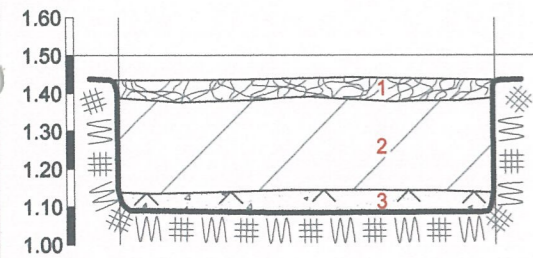
ŠR. 24, PJŪVIS 1-1, M 1:20



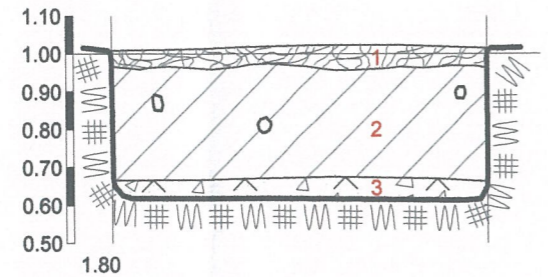
ŠR. 25, PJŪVIS 1-1, M 1:20



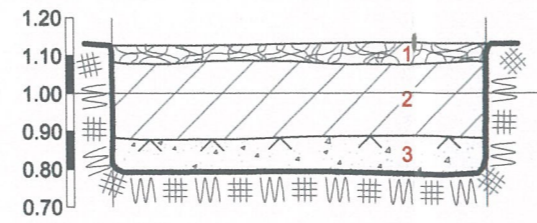
ŠR. 26, PJŪVIS 1-1, M 1:20



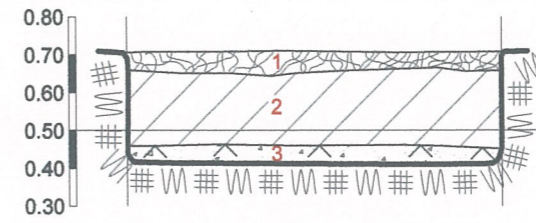
ŠR. 27, PJŪVIS 1-1, M 1:20



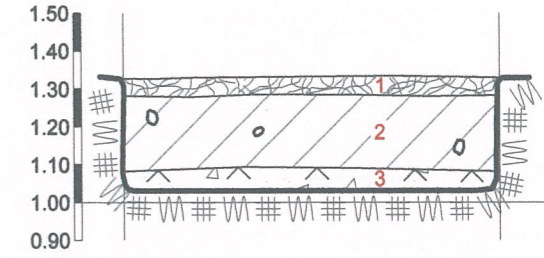
ŠR. 28, PJŪVIS 1-1, M 1:20



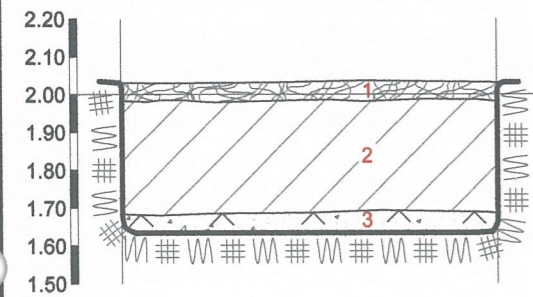
ŠR. 29, PJŪVIS 1-1, M 1:20



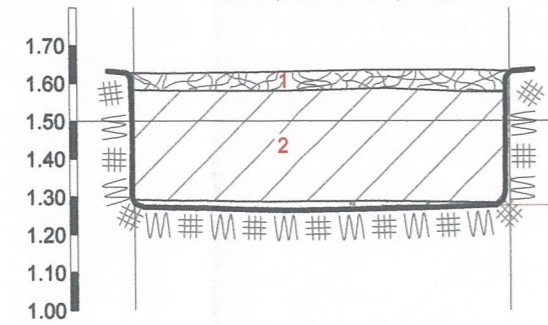
ŠR. 30, PJŪVIS 1-1, M 1:20



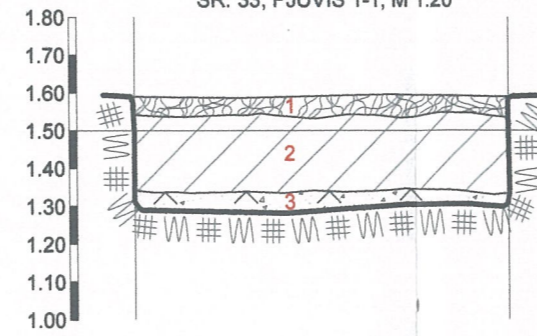
ŠR. 31, PJŪVIS 1-1, M 1:20



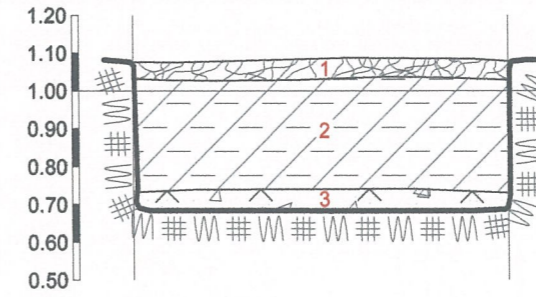
ŠR. 32, PJŪVIS 1-1, M 1:20



ŠR. 33, PJŪVIS 1-1, M 1:20



ŠR. 34, PJŪVIS 1-1, M 1:20



ARCHEOLOGĖ	I. KAPLŪNAITĖ		2006 N. Tarpupio kaim.	STADIJA	BRĒŽINYS	BRĒŽINIŲ
BRAIŽĒ	O. VALIONIENĒ				4	4
			ŠR 21-34, PJŪVIAI, M 1:20	ARCHEOLOGIJOS ŽVALGOMIEJI TYRIMAI		

Lietuvos istorijos instituto
Miestų tyrimų skyriaus archeologė
Irma Kaplūnaitė

Kultūros paveldo departamento
Mokslinei archeologijos komisijai

Vilnius
2006 07 25

**Žvalgomųjų archeologinių tyrimų Trakų raj. Senųjų Trakų sen. Naujojo Tarpupio
km. 2006 m. projektas**

2006 m. liepos – rugpjūčio mėn. planuojama atlikti žvalgomuosius tyrimus teritorijoje, esančioje Trakų raj. Naujojo Tarpupio km. planuojamo karjero vietoje. Numatomų tyrimų vieta yra ariamame lauke (sklypo kadastrinis Nr. 641, bloko Nr. 0003, sklypo Nr. 167). Sklypo plotas 5,2 ha. Žvalgomųjų tyrimų tikslas – patikrinti, ar būsimo karjero vietoje nėra kultūros vertybių.

Tyrimų metu planuojama ištirti iki 50 vnt. 1-4 m² dydžio šurfų bei paviršių išžvalgyti metalo detektorinėmis priemonėmis. Aptikus kultūros vertybių požymius turinčių objektų bus pateiktas papildomas projektas dėl didesnės apimties tyrimų. Darbus numatoma vykdyti liepos – rugpjūčio mėn.

Ekspedicijoje dalyvaus archeologai S. Sarcevičius ir L. Kvizikevičius.

Priedas – sklypo situacinis planas.

I. Kaplūnaitė



Leidimas galioja iki 2006-11-30

LEIDIMAS

vykdyti archeologinius tyrimus

2006-07-25 Nr.142
Vilnius

Pagal Lietuvos Respublikos nekilnojamojo kultūros paveldo apsaugos įstatymo 18 str. šis leidimas išduotas **I.Kaplūnaitei** vykdyti planuojamo įrengti karjero vietos Naujojo Tarpupio k., Trakų raj., **archeologinius žvalgomuosius tyrinėjimus**, taip pat naudoti elektronines priemones, sudarinėti planus, filmuoti, fotografuoti, piešti, rinkti radinius ir mėginius tiriamame objekte.

Tyrimų projektas: Žvalgomųjų archeologinių tyrimų Trakų raj. Senųjų Trakų sen. Naujojo Tarpupio km. 2006 m., 2006-07-25, Nr.142.

Kontrolės skyriaus vedėjas

