

BUITINĖS KERAMIKOS LENTELĖ Nr. 2
OBJEKTAS: VILNIUS - 2007 m., Liepkalnio g. 1

INDO RŪŠIS	INDO DALIS	FRAGMENTŲ SK.	INVENTORINIS Nr.	PIEŠINIO Nr.	ANGOS SKERSMUO, CM	ORNAMENTAS							PIEŠINYS				GLAZŪRA			GLUDINIMAS	ANGOBAS	DAŽAI	PRIEMAIŠOS				NUOTRAUKOS Nr.	SPALVA			PASTABOS
						BANGELĖ (ZIGZAGAS)	LINIJA	ĮKARTĖLĖS (DUOBUTĖS)	VOLELIS	ŠTAMPAS	KOMBINUOTAS	BE ORNAMENTO	GYVULINIS	AUGALINIS	GEOMETRINIS	KITI	IŠORĖ	VIDUS	VIDUS IR IŠORĖ				SMĖLIS	GRANITAS	ŽĖRUTIS	ORGANIKA		VISAS LŪŽIS	LŪŽIO VIDUS	LŪŽIO IŠORĖ	
1	2	3	4	5	6	7	8	9	10	11	12	13	14	15	16	17	18	19	20	21	22	23	24	25	26	27	28	29	30	31	32
Puodas	šonelis	2	25									+							RuP					+				P	P	P	Tranšėjos PR dalis (D atkarpa), fragmentai sulipę
Lėkštė	šonelis	1	26									+						Ž					+				P	P	P	Tranšėjos PR dalis (D atkarpa)	
Puodas	šonelis	1	27									+						RuG					+				PR	P	R	Tranšėjos PR dalis (D atkarpa)	
Puodas	šonelis	1	28									+							Ru				+				R	R	R	Tranšėjos PR dalis (D atkarpa)	
Puodas	šonelis	1	29									+							Ru				+				R	R	R	Tranšėjos PR dalis (D atkarpa)	
Puodas	šonelis	1	30									+							Ru				+				R	R	R	Tranšėjos PR dalis (D atkarpa)	
Puodas	šonelis	1	31									+											+				PRu	P	Ru	Tranšėjos PR dalis (D atkarpa)	
Puodas	šonelis	1	32									+												+			PRu	P	Ru	Tranšėjos PR dalis (D atkarpa)	
Puodas	šonelis	1	33									+												+			PR	P	R	Tranšėjos PR dalis (D atkarpa)	
Puodas	šonelis	1	34									+												+			P	P	P	Tranšėjos PR dalis (D atkarpa)	
Puodas	šonelis	1	35									+											+				P	P	P	Tranšėjos PR dalis (D atkarpa)	
Puodas	šonelis	1	36									+												+			RuP	Ru	P	Tranšėjos PR dalis (D atkarpa)	
Puodas	šonelis	1	37									+												+			Ru	Ru	Ru	Tranšėjos PR dalis (D atkarpa)	
Puodas	dugnelis	1	38									+							RuG				+				P	P	P	Tranšėjos PR dalis (D atkarpa)	
Puodas	dugnelis	1	39									+							RuG				+				R	R	R	Tranšėjos PR dalis (D atkarpa)	
Puodas	dugnelis	1	40									+												+			PR	P	R	Tranšėjos PR dalis (D atkarpa)	
Puodas	dugnelis	1	41									+												+			P	P	P	Tranšėjos PR dalis (D atkarpa)	
Puodas	šonelis	1	42									+												+			PR	P	R	Tranšėjos PR dalis (D atkarpa)	
Puodas	pakraštėlis	1	48									+												+		44	PR	P	R	Tranšėjos PR dalis (D atkarpa)	
Puodas	pakraštėlis	1	49									+												+		44	P	P	P	Tranšėjos PR dalis (D atkarpa)	
Puodas	šonelis	1	50									+												+			Ru	Ru	Ru	Tranšėjos PR dalis (D atkarpa)	
Puodas	dugnelis ir šonelis	1	51									+												+			PRu	P	Ru	Tranšėjos PR dalis (D atkarpa)	
Puodas	šonelis	1	52									+												+			P	P	P	Tranšėjos PR dalis (D atkarpa)	

Spalva: P – pilka; R – rausva; Ru – rusva; G – gelsva; Ž – žalia; M – mėlyna; B – balta; V - violetinė

Radinių sąrašas

PV tranšėjos dalis (C atkarpa)

Pilkos žemės, durpių ir puvėsių sluoksnis (H10)

Inv. Nr. 16. Neaiškios paskirties šiek tiek lenktas metalinis dirbinys, panašus į durų rankeną. Ilgis – 9,5 cm. Surūdijęs.

PR tranšėjos dalis (D atkarpa)

Pilkos žemės, durpių ir puvėsių sluoksnis (H10)

Inv. Nr. 43. Butelio dugnelis. Stiklas. Skersmuo – 5,1 cm, stiklo storis – 0,5 cm. Stiklas – skaidrus, šiek tiek melsvas.

Inv. Nr. 44. Butelio dugnelis. Stiklas. Jo storis – 0,5-1,2 cm. Tamsiai žalios-rusvos spalvos.

Inv. Nr. 45. Butelio sienelės fragmentas. Stiklas. Fragmentas 4,6x3,4 cm dydžio. Stiklo storis 2 mm, jis – žalsvos spalvos su balta patina.

Inv. Nr. 46. Kaltinė vinis. Geležis. Galvutė apvali (1,3 cm). Vinies ilgis – 10 cm. Vinis šiek tiek sulinkusi ir surūdijusi.

Inv. Nr. 47. Kaltinė vinis. Geležis. Galvutė apvali (1,3 cm). Vinies ilgis – 7 cm. Surūdijusi.

Nuotraukų sąrašas

1. Liepkalnio g. 1 namo ŠR fasadas
2. Liepkalnio g. 1 namo ŠR fasadas
3. Liepkalnio g. 1 namo ŠV fasadas
4. Liepkalnio g. 1 namo ŠV fasadas
5. Tranšėjos ŠV dalis (A atkarpa) iš PV pusės
6. Tranšėjos ŠV dalis (A atkarpa) iš Š pusės
7. Tranšėjos ŠV dalies (A atkarpos) PR pjūvis
8. Tranšėjos ŠV dalies (A atkarpos) PR pjūvis
9. Tranšėjos PV dalis (B atkarpa) iš ŠV pusės
10. Tranšėjos PV dalis (B atkarpa) iš ŠV pusės su matomomis XX a. pr. pastato liekanomis (M1)
11. Tranšėjos PV dalyje (B atkarpoje) rasto XX a. pr. pastato liekanos (M1)
12. Tranšėjos PV dalyje (B atkarpoje) rasto XX a. pr. pastato liekanos (M1)
13. Tranšėjos PV dalies (B atkarpos) PV pjūvis
14. Tranšėjos PV dalies (B atkarpos) PV pjūvis
15. Kiemelio vaizdas iš ŠV pusės
16. Kiemelio vaizdas iš PR pusės
17. Kiemo vaizdas iš PV pusės
18. Tranšėjos PV dalis (C atkarpa) iš PR pusės
19. Tranšėjos PV dalies (C atkarpos) PV pjūvis
20. Tranšėjos PV dalies (C atkarpos) PV pjūvis
21. Tranšėjos PV dalies (C atkarpos) PV pjūvis
22. Tranšėjos PV dalies (C atkarpos) PV pjūvis
23. Tranšėjos PV dalies (C atkarpos) PV pjūvis
24. Tranšėjos PV dalyje (C atkarpoje) PV pjūvyje rasto pastato siena (M2)
25. Tranšėjos PV dalies (C atkarpos) PV pjūvis
26. Tranšėjos PV dalies (C atkarpos) PV pjūvis
27. Tranšėjos PV dalies (C atkarpos) PV pjūvis
28. Tranšėjos PV dalies (C atkarpos) PV pjūvis
29. Tranšėjos PR dalis (D atkarpa) iš PV pusės
30. Tranšėjos PR dalis (D atkarpa) iš ŠR pusės
31. Tranšėjos PR dalies (D atkarpos) PR pjūvis
32. Tranšėjos PR dalies (D atkarpos) PR pjūvis
33. Tranšėjos PR dalies (D atkarpos) PR pjūvis

34. Tranšējos PR daļies (D atkarpos) PR pjūvis
35. Tranšējos PR daļies (D atkarpos) PR pjūvis
36. Tranšējos PR daļies (D atkarpos) PR pjūvis
37. Tranšējos PR daļies (D atkarpos) PR pjūvis
38. Tranšējos PR daļies (D atkarpos) PR pjūvis
39. Tranšējos PR daļies (D atkarpos) PR pjūvis
40. Tranšējos PR dalyje (D atkarpoje) rasto pastato siena (M3)
41. Tranšējos PR daļies (D atkarpos) PR pjūvis
42. Puodu (Inv. Nr. 2, 3, 4, 17, 18) ir lēkštēs (Inv. Nr. 19) pakraštēļai
43. Puodu (Inv. Nr. 20, 24, 22) ir dubens (Inv. Nr. 21) bei lēkštēs šonelis (Inv. Nr. 23)
44. Puodu pakraštēļai (Inv. Nr. 48, 49)

Nuotraukos



1. Liepkalnio g. 1 namo ŠR fasadas



2. Liepkalnio g. 1 namo ŠR fasadas



3. Liepkalnio g. 1 namo ŠV fasadas



4. Liepkalnio g. 1 namo ŠV fasadas



5. Tranšėjos ŠV dalis (A atkarpa) iš PV pusės



6. Tranšėjos ŠV dalis (A atkarpa) iš Š pusės



7. Tranšējos ŠV daļies (A atkarpos) PR pjūvis



8. Tranšējos ŠV daļies (A atkarpos) PR pjūvis



9. Tranšējos PV dalis (B atkarpa) iš ŠV pusēs



10. Tranšējos PV dalis (B atkarpa) iš ŠV pusēs su matomomis XX a. pr. pastato liekanomis (M1)



11. Tranšējos PV dalyje (B atkarpoje) rasto XX a. pr. pastato liekanos (M1)



12. Tranšējos PV dalyje (B atkarpoje) rasto XX a. pr. pastato liekanos (M1)



13. Tranšējos PV dalies (B atkarpos) PV pjūvis



14. Tranšējos PV dalies (B atkarpos) PV pjūvis



15. Kiamo vaizdas iš ŠV pusės



16. Kiamo vaizdas iš PR pusės



17. Kiamo vaizdas iš PV pusės



18. Tranšėjos PV dalis (C atkarpa) iš PR pusės



19. Tranšējos PV daļies (C atkarpos) PV pjūvis



20. Tranšējos PV daļies (C atkarpos) PV pjūvis



21. Tranšējos PV daļies (C atkarpos) PV pjūvis



22. Tranšējos PV daļies (C atkarpos) PV pjūvis



23. Tranšējos PV daļies (C atkarpos) PV pjūvis



24. Tranšējos PV dalyje(C atkarpoje) PV pjūvyje rasto pastato siena (M2)



25. Tranšējos PV daļies (C atkarpos) PV pjūvis



26. Tranšējos PV daļies (C atkarpos) PV pjūvis



27. Tranšējos PV daļies (C atkarpos) PV pjūvis



28. Tranšējos PV daļies (C atkarpos) PV pjūvis



29. Tranšējos PR daļis (D atkarpa) iš PV pusēs



30. Tranšējos PR daļis (D atkarpa) iš ŠR pusēs



31. Tranšējos PR daļies (D atkarpos) PR pjūvis



32. Tranšējos PR daļies (D atkarpos) PR pjūvis



33. Tranšējos PR daļies (D atkarpos) PR pjūvis



34. Tranšējos PR daļies (D atkarpos) PR pjūvis



35. Tranšējos PR daļies (D atkarpos) PR pjūvis



36. Tranšējos PR daļies (D atkarpos) PR pjūvis



37. Tranšējos PR daļies (D atkarpos) PR pjūvis



38. Tranšējos PR daļies (D atkarpos) PR pjūvis



39. Tranšējos PR daļies (D atkarpos) PR pjūvis



40. Tranšējos PR daļē (D atkarpoje) rasto pastato
siena (M3)



41. Tranšėjos PR dalies (D atkarpos) PR pjūvis



42. Puodų (Inv. Nr. 2, 3, 4, 17, 18) ir lėkštės (Inv. Nr. 19) pakraštėliai



43. Puodų (Inv. Nr. 20, 24, 22) ir dubens (Inv. Nr. 21) bei lėkštės šonelis (Inv. Nr. 23)



44. Puodų pakraštėliai (Inv. Nr. 48, 49)

Brėžinių sąrašas

1. Liepkalnio g. 1 situacijos planas, M 1:100
2. Sutartiniai žymėjimai
3. Tranšėjos ŠV dalies (A atkarpos) PR pjūvis, M 1:20
4. Tranšėjos PV dalies (B atkarpos) PV pjūvis, M 1:20
5. Tranšėjos PV dalies (C atkarpos) PV pjūvis, M 1:20
6. Tranšėjos PR dalies (D atkarpos) PR pjūvis, M 1:20

Liepkalnio g. 1 situācijas plans, M 1:



Kiemas

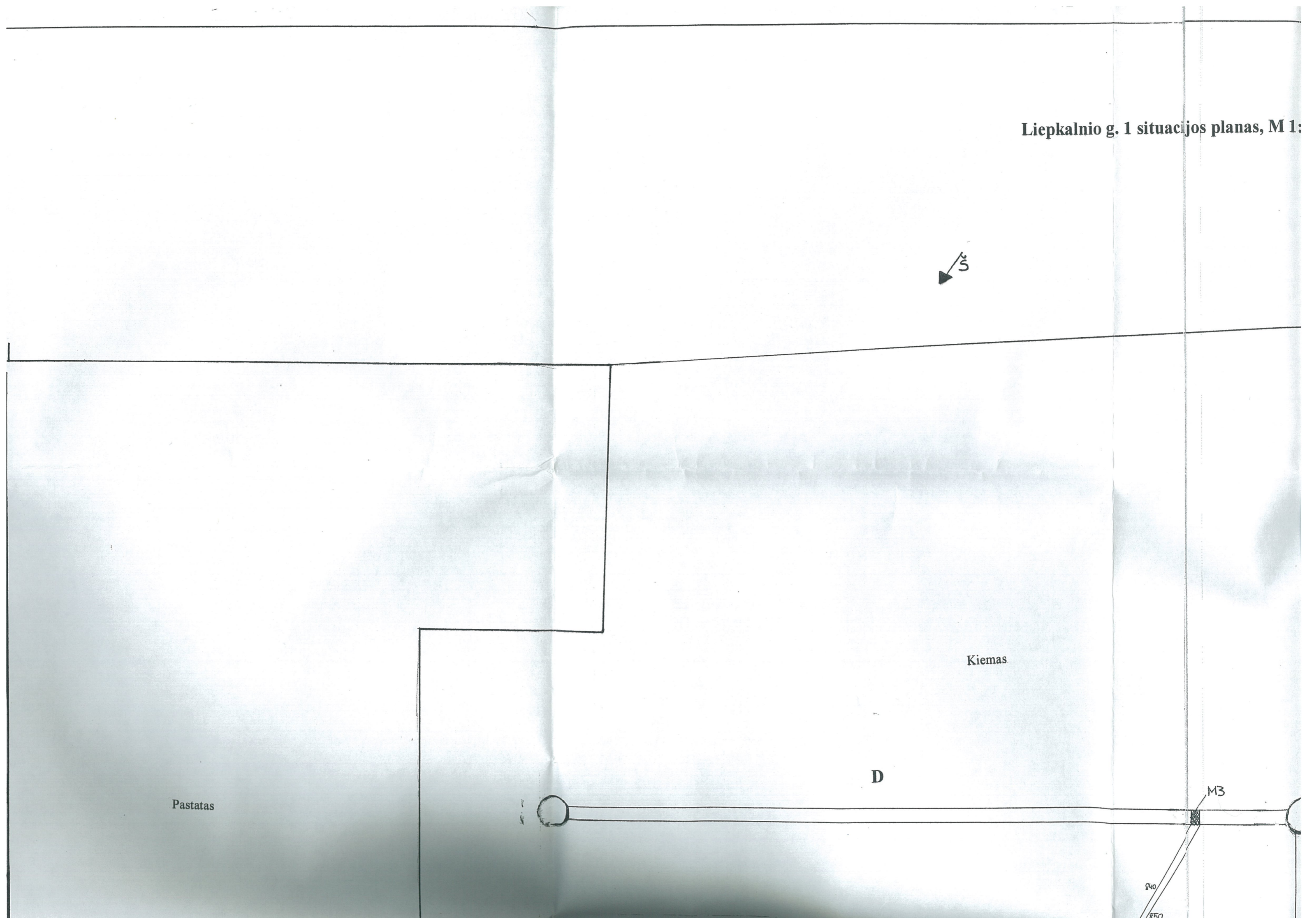
D

Pastatas

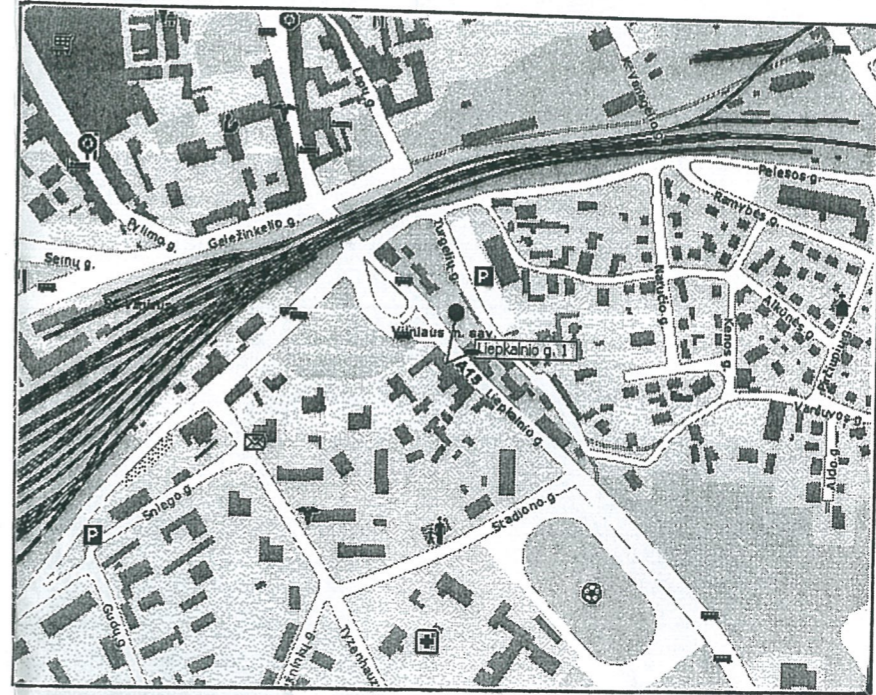
M3

240

250



s planas, M 1:100




<http://www.maps.lt>

SUTARTINIAI ŽENKLAI

Tranšėis

M3





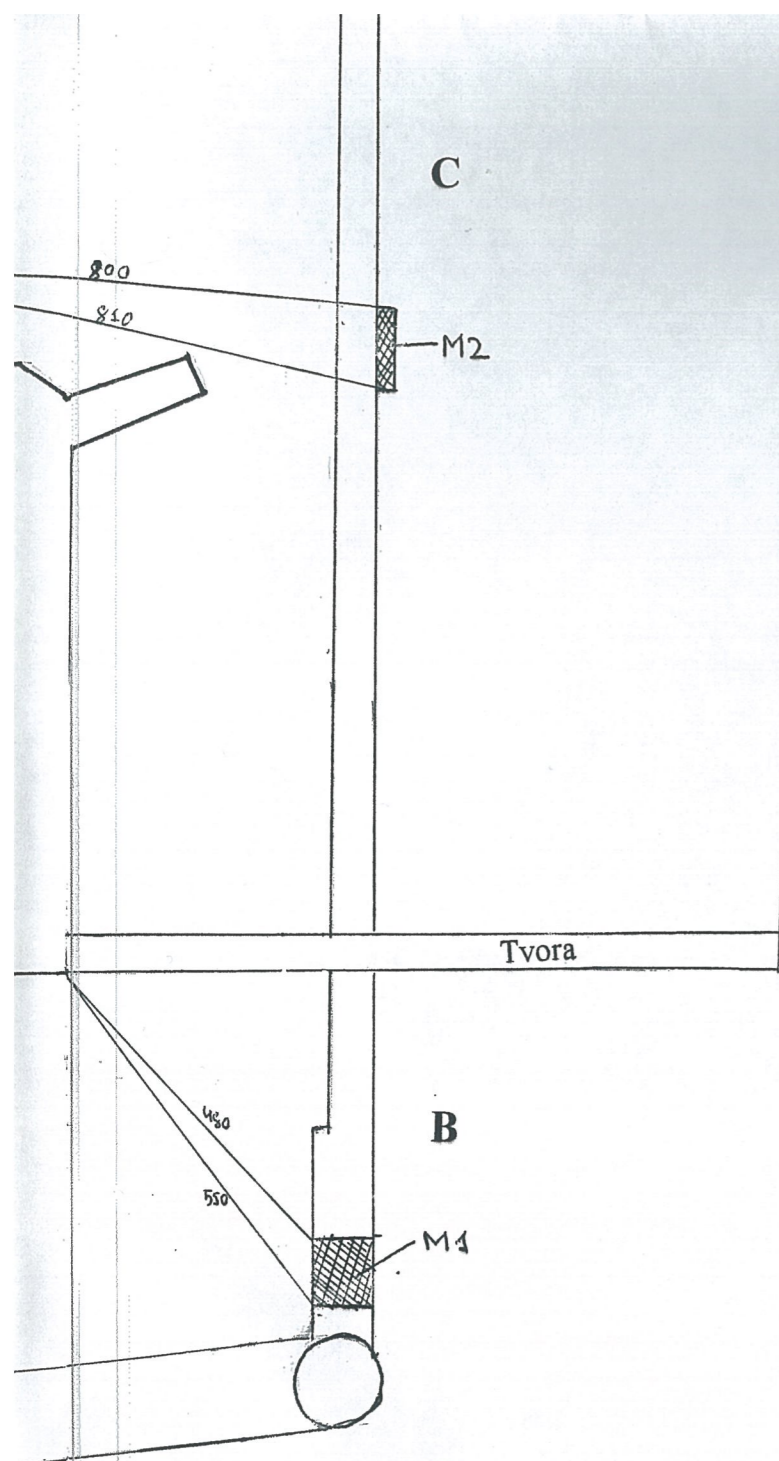
Pastatas

A




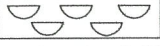
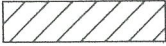
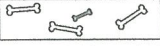

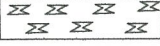
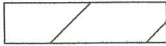









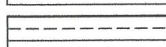
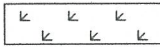






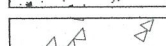



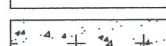
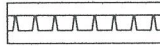
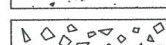


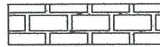







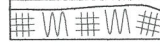




○ Šulinio vieta

▨ Pastatų mūro liekanos (M1, M2, M3)



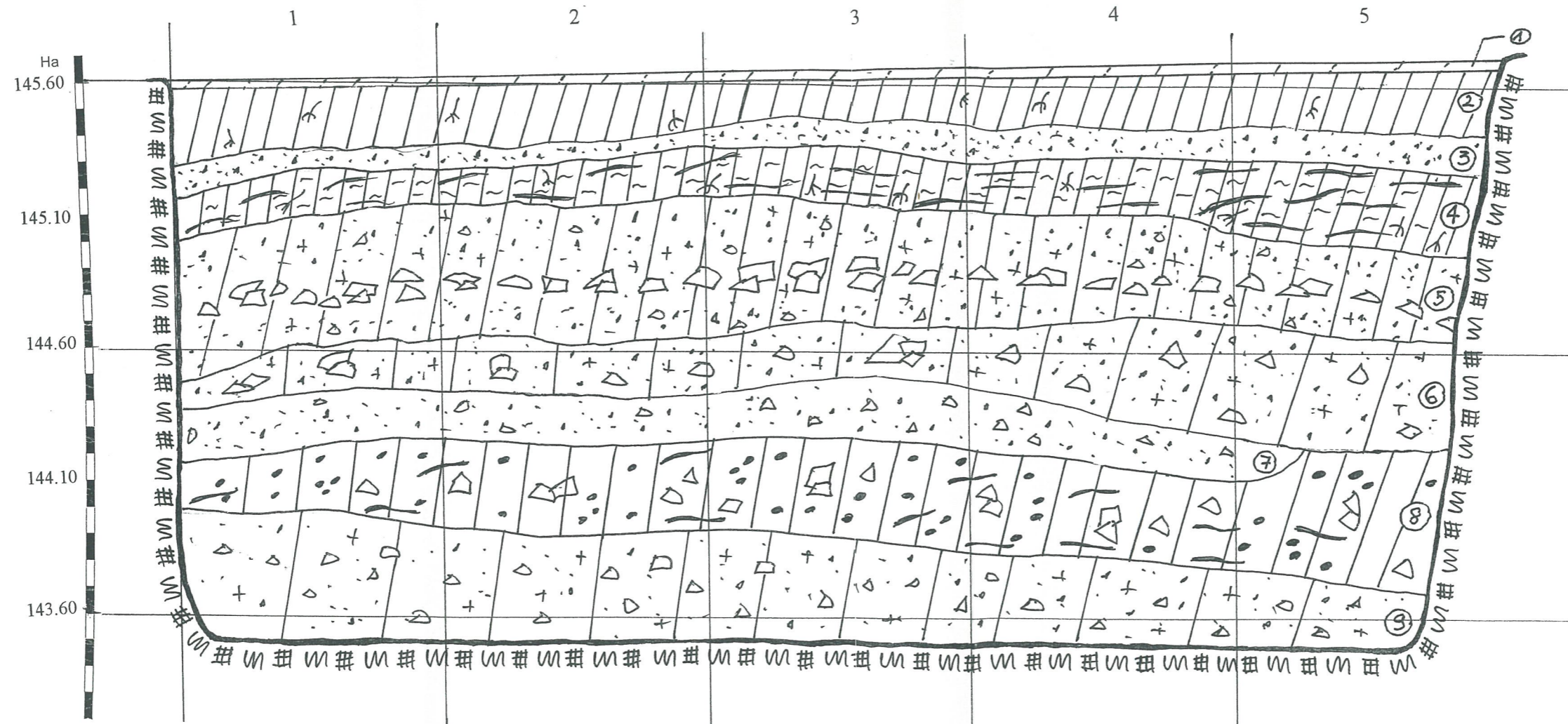
ARCHEOLOGĖ	I. VOSYLIŪTĖ	2007 Vilnius, Liepkalnio g. 1	STADIJA	BRĖŽINYS	BRĖŽINIS
BRAIŽĖ	I. VOSYLIŪTĖ			1	6
		Situacijos planas, M 1:100	ARCHEOLOGIJOS ŽVALGYMA		

SUTARTINIAI ŽENKLAI

	JUODA ŽEMĖ		KERAMIKA
	TAMSAI PILKA ŽEMĖ		KAULAI
	PILKA ŽEMĖ		ODA
	ŠVIESIAI PILKA ŽEMĖ		ŠIUKŠLĖS
	ŠVIESIAI RUDA ŽEMĖ		ŠAKNYS
	RUDA ŽEMĖ		MEDIENA
	TAMSAI RUDA ŽEMĖ		SUNYKUSI MEDIENA
	MOLIS		APDEGUSI MEDIENA
	PLŪKTAS MOLIS		SKIEDROS
	DEGTAS MOLIS		ASFALTAS
	SMĖLIS		BETONAS
	ŽVYRAS		PERKASIMAS
	STAMBUS ŽVYRAS		AKMENYS
	KALKĖS		AKMENŲ GRINDINYS
	KALKIŲ SKIEDINYS		TAŠYTI AKMENYS
	SMULKIOS GRIUVENOS		AKMENŲ MŪRAS
	STAMBOS GRIUVENOS		PLYTŲ MŪRAS
	VELĖNA		MŪRAS PJŪVYJE
	PUVĖSIAI		GRUNTINIS VANDUO
	SKALDA		ĮŽEMIS
	DURPĖS		DUOBĖS KONTŪRAS
	DEGĖSIAI		FIKSUOTA KRAŠTINĖ
	ANGLIS		


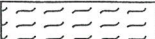








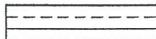


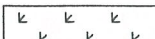


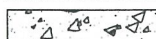



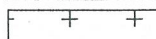

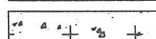
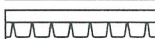
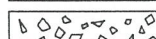
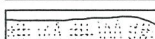



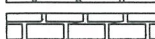










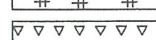

ARCHEOLOGĖ	I. VOSYLIŪTĖ		2007, Vilnius, Liepkalnio g. 1	STADIJA	BRĖŽINYS	BRĖŽINIŲ
BRAIŽĖ	I. VOSYLIŪTĖ				2	6
			SUTARTINIAI ŽENKLAI	ARCHEOLOGIJOS ŽVALGYMAI		

Tranšėjos ŠV dalies (A atkarpos) PR pjūvis, M 1:20



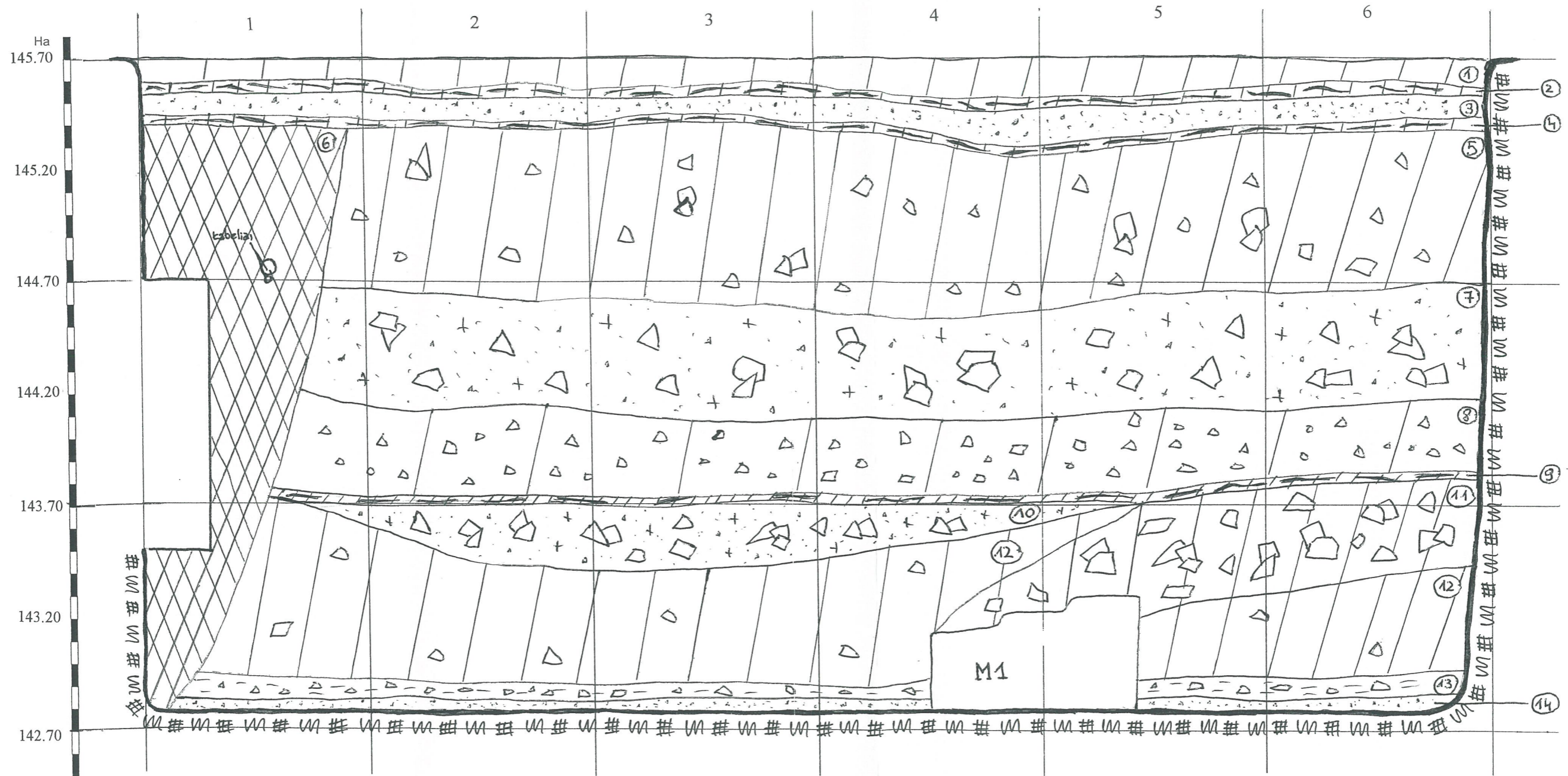
ARCHEOLOGĖ	I. VOSYLIŪTĖ	2007 Vilnius, Liepkalnio g. 1	STADIJA	BREŽINYS	BREŽINIŲ
BRAIŽĖ	I. VOSYLIŪTĖ			3	6
		Tranšėjos ŠV dalis (A atkarpa), PR pjūvis, M 1:20	ARCHEOLOGIJS ŽVALGYMAI		

SUTARTINIAI ŽYMĖJIMAI

	JUODA ŽEMĖ		DURPĖS
	TAMSAI PILKA ŽEMĖ		ŠAKNYS
	PILKA ŽEMĖ		MEDIENA
	ŠVIESIAI PILKA ŽEMĖ		SUNYKUSI MEDIENA
	MOLIS		APDEGUSI MEDIENA
	PLŪKTAS MOLIS		KERAMIKA
	DEGTAS MOLIS		SKIEDROS
	SMĖLIS		ASFALTAS
	SMULKUS ŽVYRAS		ĮŽEMIS
	STAMBUS ŽVYRAS		AKMENYS
	KALKĖS		AKMENŲ GRINDINYS
	KALKIŲ SKIEDINYS		TAŠYTI AKMENYS
	SMULKIOS GRIUVENOS		DUOBĖS KONTŪRAS
	STAMBIOS GRIUVENOS		AKMENŲ MŪRAS
	DEGĖSIAI		PLYTŲ MŪRAS
	KAULAI		MŪRAS PJŪVYJE
	ŠIUKŠLĖS		GRUNTINIS VANDUO
	VELĖNA		FIKSUOTA KRAŠTINĖ
	ODA		ANGLIS
	PUVĖSIAI		BETONAS
	SKALDA		PERKASTA

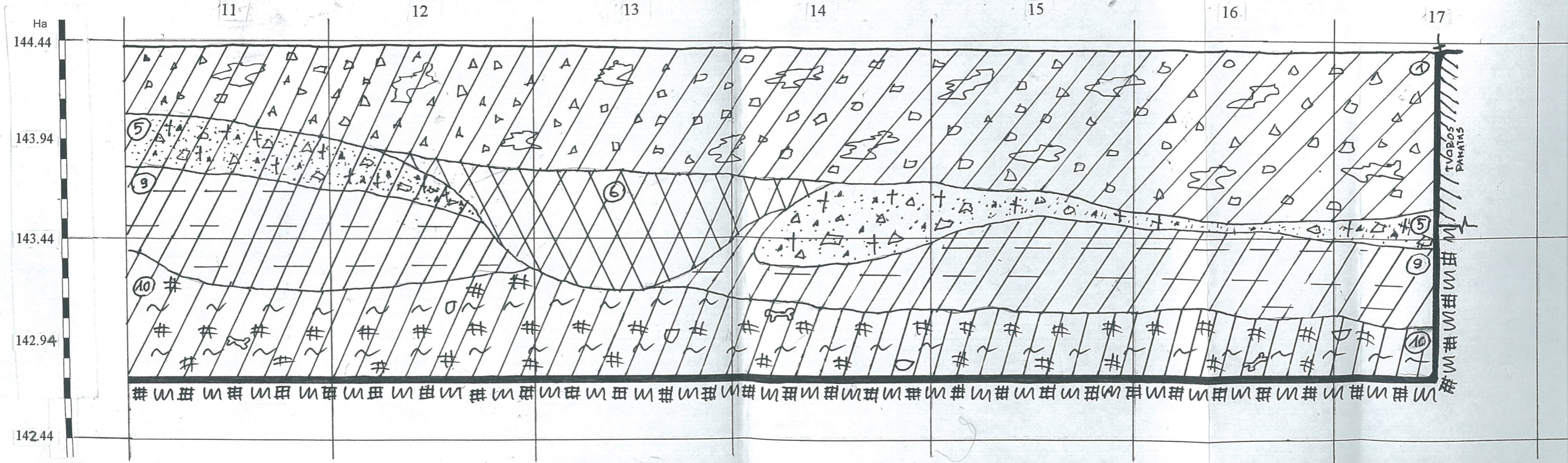
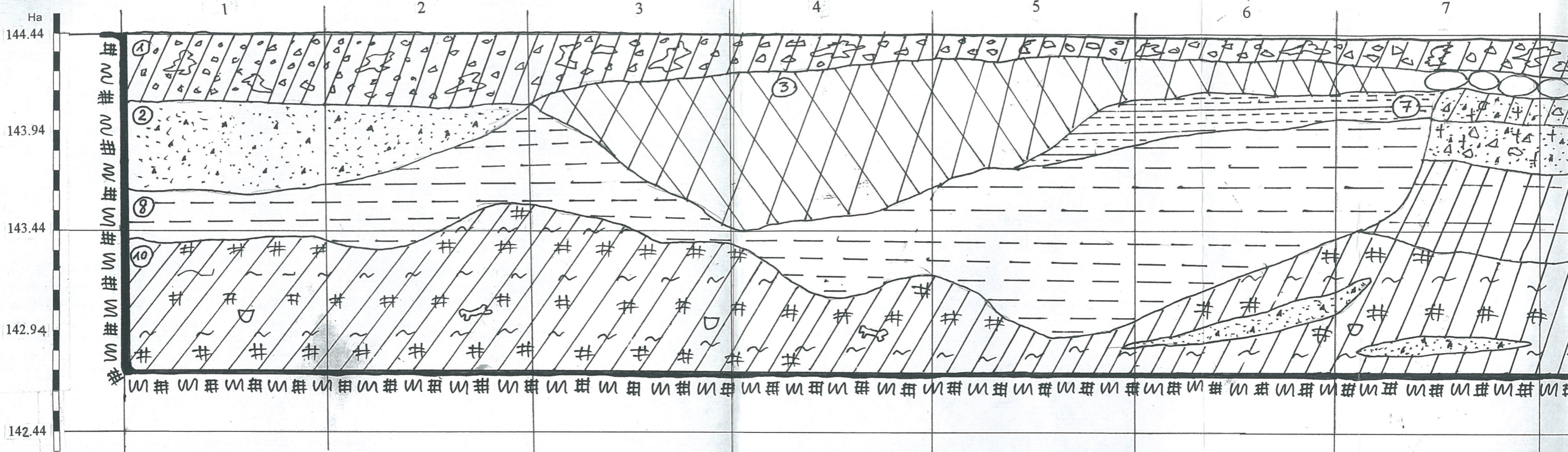
ARCHEOLOGĖ	I. VOSYLIŪTĖ		2007 Vilnius, Liepkalnio g. 1	STADIJA	BRĖŽINYS	BRĖŽINIŲ
BRAIŽĖ	I. VOSYLIŪTĖ				2	6
			SUTARTINIAI ŽENKLAI	ARCHEOLOGIJOS ŽVALGYMAI		

Tranšėjos PV dalies (B atkarpos) PV pjūvis, M 1:20

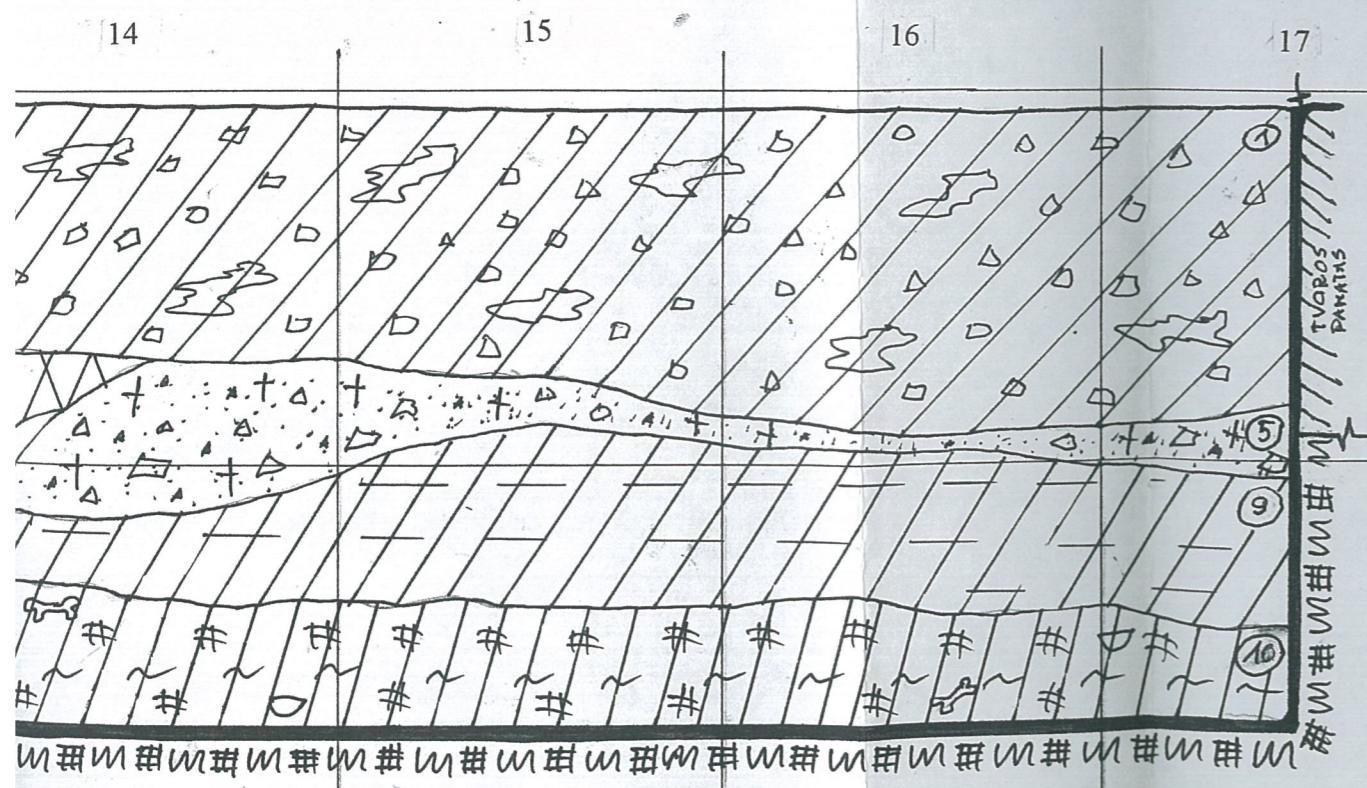
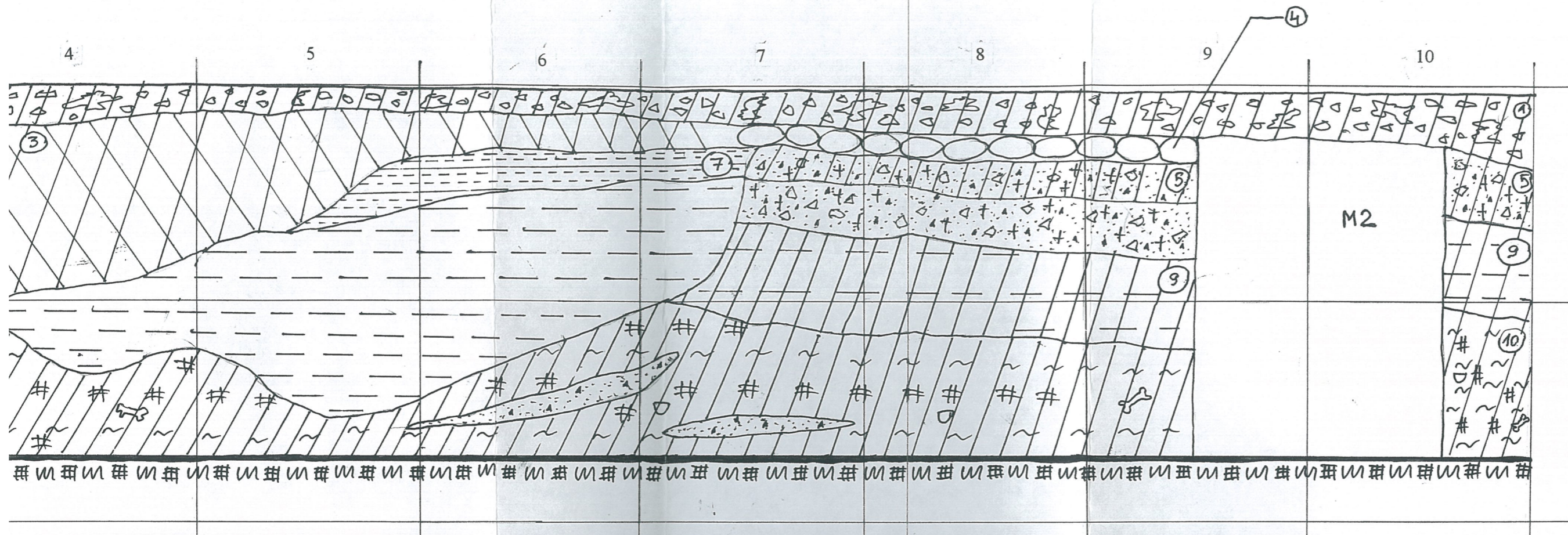


ARCHEOLOGĖ	I. VOSYLIŪTĖ	2007	STADIJA	BRĖŽINYS	BRĖŽINIŲ
BRAIŽĖ	I. VOSYLIŪTĖ			4	6
		Vilnius, Liepkalnio g. 1			
		Tranšėjos PV dalis (B atkarpa) PV pjūvis, M 1:20	ARCHEOLOGIJOS ŽVALGYMAI		

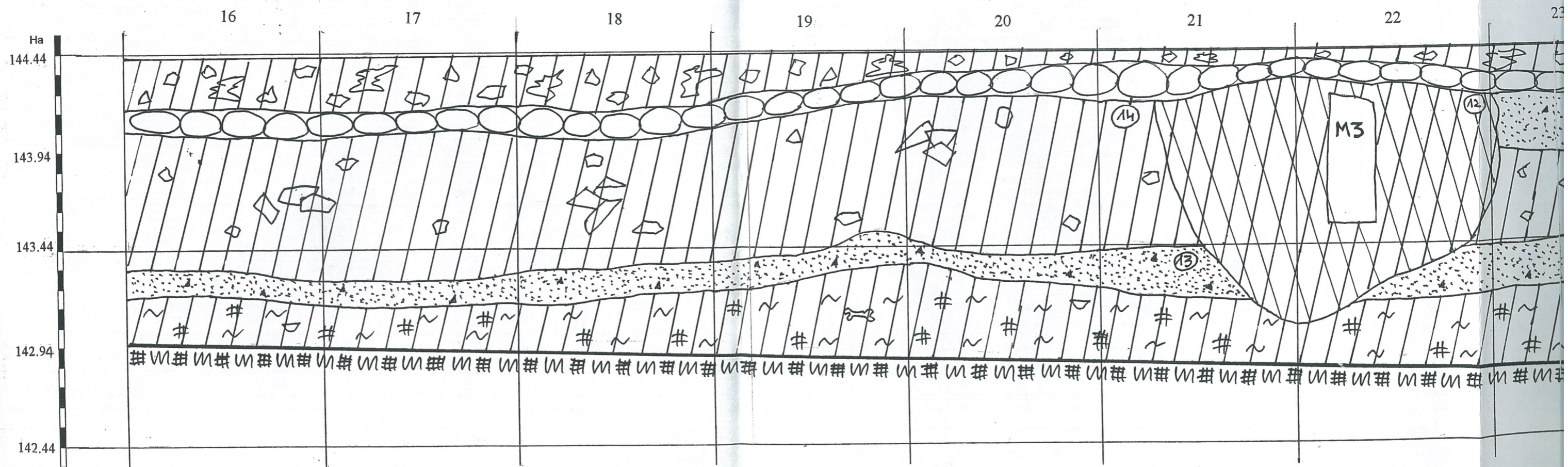
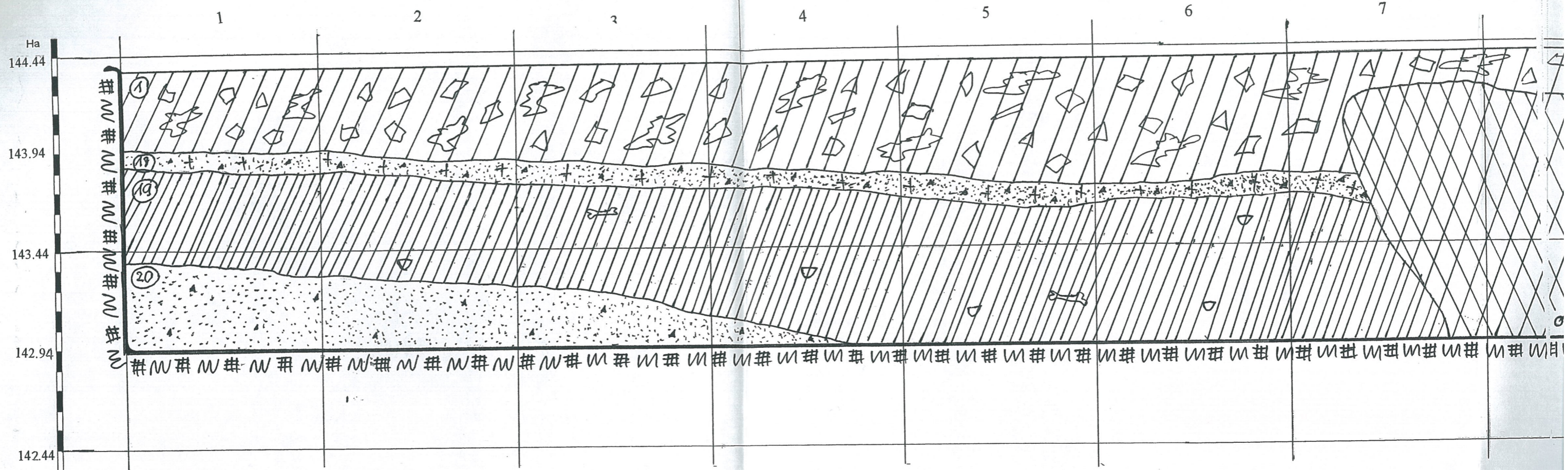
Tranšējos PV daļies (C atkarpos) PV pjūvis, M 1:20



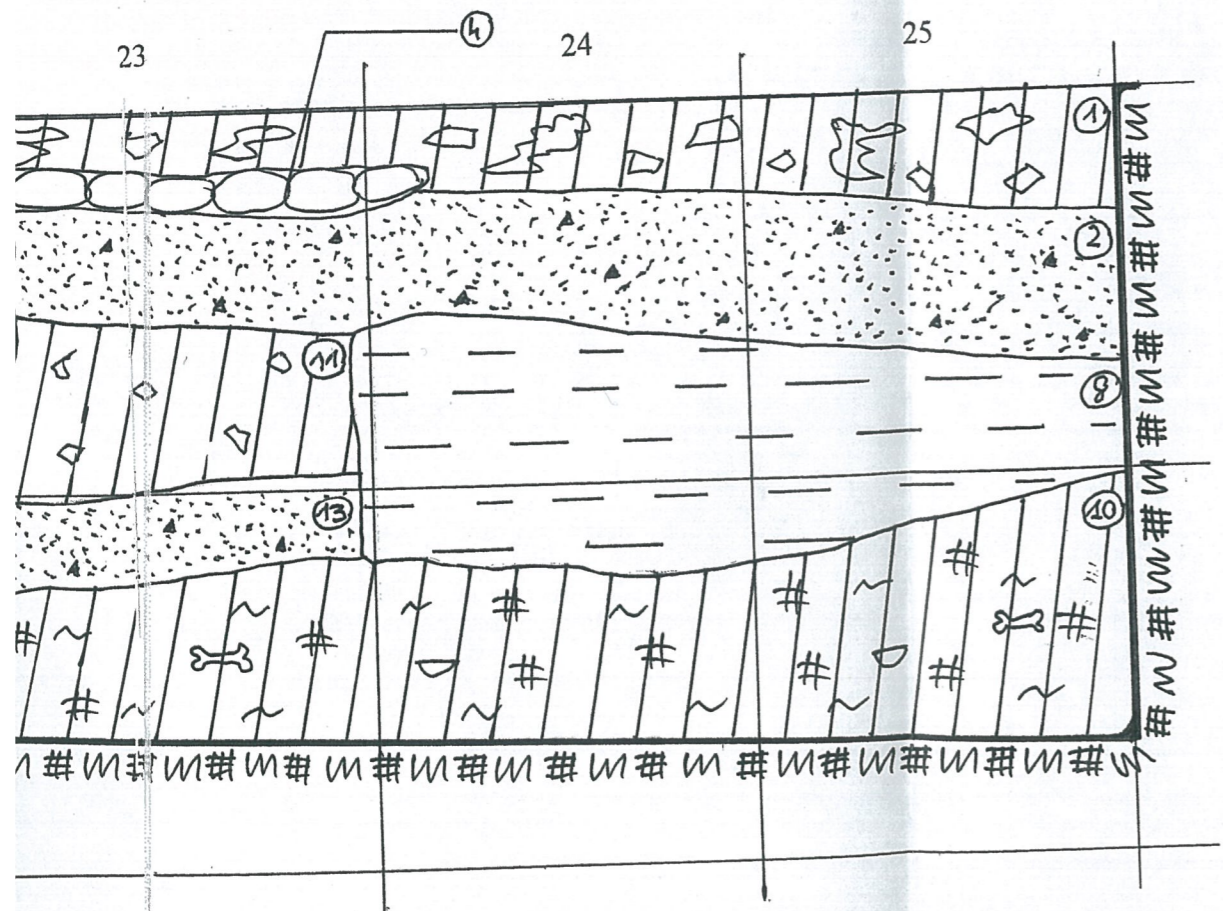
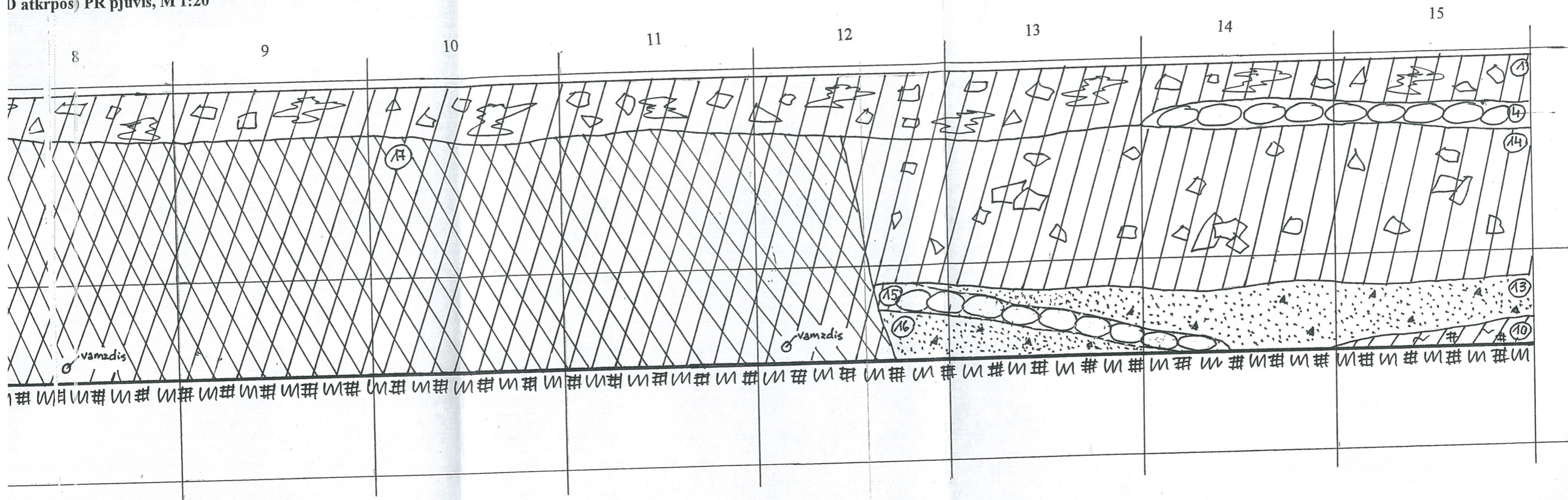
Tranšėjos PV dalies (C atkarpos) PV pjūvis, M 1:20



ARCHEOLOGĖ	I. VOSYLIŪTĖ	2007 Vilnius, Liepkalnio g. 1	STADIJA	BREŽINYS	BREŽINIŲ
BRAIŽĖ	I. VOSYLIŪTĖ			5	6
		Tranšėjos PV dalis (C atkarpa) PV pjūvis, M 1:20	ARCHEOLOGIJOS ŽVALGYMAI		



D atkrpos) PR pjūvis, M 1:20




ARCHEOLOGĖ	I. VOSYLIŪTĖ	2007 Vilnius, Liepkalnio g. 1	STADIJA	BREŽINYS	BF
BRAIŽĖ	I. VOSYLIŪTĖ			6	
		Tranšėjos PR dalis (D atkarpa) PR pjūvis, M 1:20	ARCHEOLOGIJOŠ ŽVAL		

Tvirtinu

Muziejaus direktorius

2008 m. 08 mėn. 20 d.

LIETUVOS NACIONALINIS MUZIEJUS
2001 Vilnius, Arsenalo 1, tel.: 2627774, 2121939, faks. (307-5) 2611023



PRIĖMIMO AKTAS Nr. 258

2008 m. rugpjūčio mėn. 12 d. mes, muziejaus darbuotojas Viduramžių ir naujųjų laikų archeologijos sk. vyresn. muziejininkė Eugenija Rudytė

ir Lietuvos istorijos instituto Miestų tyrimo skyriaus archeologė Ingrida Vosyliūtė

sudarėme šio akto keturis egzempliorius apie tai, kad pirmas priima (nuolatinei, laikinai), o antrasis perduoda muziejui šiuos muziejines reikšminges daiktus:

Eilės Nr.	Daikto pavadinimas ir jo trumpas aprašymas	Daiktų sk.	Daikto būklė	Kaina	Suma	Pastabos
1-25	Puodai negl., molis	25	fragmentai			
26-41	Puodai glaz., molis	16	fragmentai			
42-43	Dubenys glaz., molis	2	fragmentai			
44-48	Lėkštės glaz., molis	5	fragmentai			
49	Lėkštė negl., molis	1	fragmentas			
50-51	Buteliai, stiklas	2	fragmentai			irizuoti
52	Indas, stiklas	1	fragmentas			irizuoti
53	Vinis kaltinė, geležis	1	pilna			koroduota
Rasta Vilniuje, Liepkalnio g. 1						
2007 m. archeologinių žvalgomųjų tyrimų metu. Radiniai priimti pagal ataskaitos						
ARMA Nr. 542 radinių sąrašą						
Du labai koroduoti geležiniai dirbiniai į priėmimo aktą neįtraukti.						

Paupio g. 23, 25 archeologijos žvalgymai

Ivadas

2007 m. spalio mėn. Lietuvos istorijos instituto Miestų tyrimo skyriaus archeologė I. Vosyliūtė atliko archeologijos žvalgymus Vilniuje, Paupio g. 23, 25. Ateityje šiame sklype planuojama vykdyti žemės kasimo darbus, norint rekonstruoti dabartinį pastatą. Sklypo pastatai patenka į kultūros vertybės A1610K teritoriją.

Archeologijos žvalgymai buvo atliekami R sklypo dalyje (žr. situacijos planą). Čia buvo tiriami 5 žvalgomieji šurfai (bendras tirtas plotas sudaro 18,83 m²). Darbai buvo atliekami rankiniu būdu, kasama iki žemio. Archeologijos žvalgymų tikslas – surasti šiame sklype XIX a. stovėjusio namo pamatų liekanas ir kitą užstatymą, užfiksuoti kultūrinio sluoksnio stratigrafiją bei surinkti radinius.

Žvalgymų metu foto ir grafinę fiksaciją vykdė, bėžinius braižė, radinius šifravo ir inventorino ataskaitos autorė.

Archeologinių tyrimų duomenys

Paupio g. 23, 25

Šiame sklype 2004-2005 m., vadovaujant archeologui K. Katalynui, buvo atliekami archeologijos žvalgomieji tyrinėjimai (sklypo centrinėje dalyje) bei žvalgymai (sklypo Š dalyje). Apibendrinant tyrinėjimus, galima teigti, jog vietovėje tam tikra veikla pradėta vykdyti tik XIX a., o surinkti XVI-XVIII a. radiniai yra atsitiktiniai, patekę su atvežtiniu gruntu. Detalesnė jų apžvalga pateikiama žemiau:

2004 m. Paupio g. 23, 25 archeologas *K. Katalynas* vykdė archeologijos žvalgomuosius tyrinėjimus¹. Jų metu kati 3 šurfai (tirtas 8 m² plotas). Fiksuotas kultūrinio sluoksnio storis – 1,2-1,7 m. Nustatyta, jog jis suformuotas XIX-XX a. pirmoje pusėje, sausinant čia esantį šaltiniuotą šlaitą bei verčiant remontuojamų arba ardomų pasatų likučius. Kartu su šio laikotarpio radiniais aptikta ir pavienių XVI-XVII a. datuotinių dirbinių, kurie, anot archeologo, pateko su atvežtu gruntu.

2005 m. Paupio g. 23, 25 archeologas *K. Katalynas* vykdė archeologijos žvalgymus 150 m² dydžio plote, sklypo centrinėje ir šiaurinėje dalyse². Žvalgymų metu fiksuotas daugiau kaip 1,6 m storio supiltinis sluoksnis su pavieniais radiniais, datuotinais XVII-XX a. Ataskaitoje teigiama, kad sluoksnis suformuotas XIX a., atvežtu gruntu lyginant raižytą šios vietovės paviršių; vėliau jis permaišytas įvairių žemės kasimo darbų metu.

Aplinkinė Paupio g. teritorija

Aplinkinė Paupio g. teritorija yra tyrinėta archeologų. Nustatyta, jog Paupio g. pradžioje iki jos susikirtimo su Aukštaičių ir Kranto g., Š Vilnelės pusėje, kultūrinis sluoksnis siekia iki 1,7 m ir yra datuojamas ne ankstyvesniu kaip XVIII a. laikotarpiu. Čia taip pat surasta ir XVIII a. grindinio liekanų

Paupio g. dalyje, kuri yra P Vilnelės pusėje, atlikti tyrinėjimai parodė, jog Š gatvės pusėje vietomis yra išlikęs XVI – XX a. kultūrinis sluoksnis, kurios storis siekia iki 3,1 m. Atliekant žvalgymus P gatvės pusėje iki 2 m gylio fiksuotas archeologiškai nevertingas kultūrinis sluoksnis su XVI-XVII a. radiniais, liudijančiais jog giliau yra senesnių horizontų.

Žemiau chronologiškai pateikiama detalesnė archeologinių tyrinėjimų apžvalga:

¹ Katalynas K. 2004 m. žvalgomųjų archeologinių tyrinėjimų Vilniuje, Paupio g. 23, 25 ataskaita. Vilnius: 2004, LIIR, F. 1. b. 4343

² Katalynas K. Vilniaus senjo miesto vieta. 2005 m. archeologinių žvalgymų Vilniuje, Paupio g. 23, 25 ataskaita. Vilnius: 2006, LIIR, F. 1. b. 4492

1979 m. Paupio g. 28 archeologas *A. Lisanka* vykdė archeologinę priežiūrą³. Jos metu mechanizuotu būdu kastos 6 duobės (bendras plotas 10,5 m²), kurių gylis siekė 1 m. Fiksuotas juodos žemės su įvairiomis buitinėmis atliekomis sluoksnis be radinių.

1981 m. Paupio g. 3 archeologas *A. Jankauskas* vykdė archeologinę priežiūrą⁴. Jos metu Paupio g. 3 pastato kieme buvo iškasta 117 m bendro ilgio tranšėja, kurioje fiksuotas iki 1,7 m storio kultūrinis sluoksnis. Centrinėje tranšėjos dalyje aptiktos ne ankstyvesnio kaip XVIII a. akmeninio grindinio liekanos bei keramikos fragmentai. Kitose vietose kultūrinis sluoksnis suardytas, tiesaint požemines komunikacijas.

2002 m. Paupio g. 16-24 archeologė *D. Luchtanienė* vykdė archeologijos žvalgymus 220 m ilgio elektros kabelio tiesimo atkarpoje⁵. Žvalgymų metu iki projekcinio 0,70 m gylio fiksuotas archeologiškai nevertingas kultūrinis sluoksnis, datuojamas XX a.

2003 m. Paupio g. 7-12 archeologė *D. Luchtanienė* vykdė archeologijos žvalgymus, norint įrengti namo hidroizoliaciją⁶. Jų metu iki 2 m gylio fiksuotas archeologiškai nevertingas kultūrinis sluoksnis, įžemis pasiektas nebuvo. Aptikti keli smulkūs buitinės keramikos ir dviejų koklių fragmentai liudija, jog šioje vietoje buvo XVI-XVII a. kultūrinis sluoksnis, kuris gali būti išlikęs giliau.

2006 m. Užupio g. 9/Paupio g. 2 name archeologas *R. Žukovskis* vykdė archeologijos žvalgymus⁷. Jų metu po grindimis fiksuotas 1,4 m storio kultūrinis sluoksnis, kurio datavimas neaiškus, kadangi aptiktos tik kelios smulkios buitinės keramikos šukės.

2006 m. Paupio g. 28 archeologė *I. Kaplūnaitė* vykdė archeologijos žvalgomuosius tyrimus⁸. Jų metu buvo tirti 9 šurfai (bendras plotas 27,25 m²) ir fiksuotas iki 3,1 m storio kultūrinis sluoksnis, datuojamas XVI – XX a. Aptikta buitinės bei statybinės keramikos, odos fragmentų. Nustatyta, kad viršutiniai kultūrinio sluoksnio horizontai tyrinėtoje teritorijoje susiformavo intensyvios urbanizacijos metu – XX a. šioje vietoje statant gamybinius kompleksus. Apatiniai kultūrinio sluoksnio horizontai siekia XVI a., tačiau aiškių duomenų apie čia buvusį užstatymą šiuo laikotarpiu negauta.

³ Lisanka A. 1979 m. Vilniaus m. Paupio 28 vykdytų mechanizuotų žemės darbų archeologinės priežiūros trumpa ataskaita. Vilnius: 1982, LIIR, F. 1. b. 961

⁴ Jankauskas A. 1981 m. Vilniaus m. Paupio g., Užupio Vilnelės kvartale, vykdytų mechanizuotų žemės kasimo darbų archeologinės priežiūros ir fiksacijos ataskaita. Vilnius: 1982, LIIR, F. 1. b. 947

⁵ Girlevičius L., Luchtanienė D., Poška T., Žukovskis R. Archeologiniai žvalgymai Vilniaus senjojo miesto vietoje, priemiesčių teritorijoje (A1610K) ir urbanistinėje teritorijoje (UV – 69) 2002 m. ataskaita. Vilnius: 2003, LIIR, F. 1. b. 3896

⁶ Žukovskis R. Archeologinių žvalgymų Vilniaus senjojo miesto vietos su priemiesčiais (A1610K) bei urbanistikos paminklo teritorijoje (UV – 69), Vilniaus m. 2003 m. ataskaita. Vilnius: 2004, LIIR, F. 1. b. 4172

⁷ Poška T., Vilniaus senjojo miesto vietos su priemiesčiais (A1610K) ir urbanistinės teritorijos (UV – 69) archeologinių žvalgymų 2005 m. ataskaita. Vilnius: 2006, LIIR, F. 1. b. 4521

⁸ Kaplūnaitė I. Žvalgomieji tyrinėjimai Paupio g. 28 ir Polocko g. 21A // Archeologiniai tyrinėjimai Lietuvoje 2006 metais. Vilnius: 2007

Archeologijos žvalgymų eiga

Teritorijos situacija

Archeologijos žvalgymai buvo atliekami PR Vilniaus senamiesčio dalyje, buvusio Paplaujos priemiesčio teritorijoje, Paupio g. 23, 25. Jie vyko PR kiemo dalyje, prie namo Nr. 23 (žr. nuotr. Nr. 1-3).

Kiemo dalies, esančios palei Paupio g. pastato Nr. 23 PR sieną, reljefą sudaro žymus pakilimas, susiformavęs čia nugriovus prieš tai stovėjusį namą (žr. nuotr. Nr. 1-3). Pakilimas nuožulnėja iš P bei PR į Š ir ŠV. Tarp namo Nr. 23 ŠR ir namo Nr. 25 PV sienos esantis kiemo reljefas yra pakankamai lygus su šiek tiek aukštesne R dalimi.

Šurfas Nr. 1

(žr. nuotr. Nr. 4-12, brėž. Nr. 3)

Siekiant surasti šalia namo Nr. 23 stovėjusio pastato ŠR sienos pamatų liekanas, šurfas Nr. 1 buvo išplanuotas vienoje linijoje su namo Nr. 23 ŠR siena (žr. situacijos planą). Šurfas nutolęs 5 m į PR nuo namo PR sienos. Nuo namo Nr. 23 PR kampo iki šurfo PV kampo yra 5,2 m. Šurfo matmenys: 2x2 m, įsigilinta iki 1,70 m gylio. Įžemis siektas 1,60 m gylyje nuo dabartinio žemės paviršiaus.

Stratigrafija. Kultūrinį sluoksnį sudarė 10 horizontų (**H1-H10**), grafiškai fiksuoti PR ir PV pjūviai (žr. brėž. Nr. 3). Viršutinį sluoksnį (**H1**) sudarė 30-50 cm storio tamsiai pilkos žemės su pavienėmis XX a. šiukšlėmis sluoksnis. Horizontas kyla PV kryptimi ir storėja ŠV kryptimi. Po juo fiksuotas 18-50 cm storio griuvenų horizontas (**H2**), kuriame rasta 2 stikliniai radiniai (žr. individualių radinių sąrašą, reg. Nr. 2-3) ir 1 keramikos šukė (žr. būtines keramikos lenteles, reg. Nr. 1). Radiniai datuojami XIX a. pab. - XX a. H2 buvo virš mūro (H4) liekanų ir susiformavo jo griovimo metu. Minėtasis mūras (**H4**) – tai anksčiau šalia namo Nr. 23 stovėjusio XIX a. pastato ŠR sienos pamatai (žr. nuotr. Nr. 10-12). Jie atsidengė 0,42 m gylyje. Jų plotis – 0,62 m, apačia siekta 0,90-1,40 m gylyje. Siena orientuota ŠV-PR kryptimi, pamatai mūryti iš gelsvų 25-26x12,5-13x5,5-6,5 dydžio plytų, rištų kalkių skiediniu. Pamatuose taip pasitaikė ir pavienių įvairaus dydžio (0,16-0,50 m skersmens) akmenų. Storiausia H2 dalis susiformavo P šurfo dalyje ir plonėjo ŠV ir ŠR kryptimi. Iš ŠR sienos pamatų pusės (PR pjūvio 1-ame metre) horizonto storis 18

cm. Šioje dalyje po juo buvo to paties griovimo laikotarpio 10-15 cm storio šviesiai pilkos žemės su smulkiomis griuvenomis horizontas (H3), po kuriuo, 55 cm gylyje, fiksuotas 10-20 cm storio tamsiai pilkos žemės su gyvulių kaulais ir XVII a. pab. - XVIII a. keramikos šukėmis (žr. buitinės keramikos lentelę, reg. Nr. 4-10) horizontas (H5). Pastarasis yra susiformavęs tik prie ŠR sienos pamatų pusės (PR pjūvio 1-ame metre). PV šurfo dalyje tokiam pačiame gylyje buvo 15-20 cm storio pilkos žemės su smulkiomis griuvenomis ir pavieniais degėšiais horizontas (H6). Virš jo PV pjūvyje įsiterpia 2-6 cm storio smėlio, kalkių skiedinio, smulkių plytelių ir kitų griuvenų horizontas (H7). Tarp H7 ir H2 PV pjūvyje įsiterpia 8-12 cm storio šviesiai pilkos žemės ir kalkių skiedinio horizontas (H10). Po H5 ir H6 fiksuotas 15-30 cm storio (storiausia dalis buvo P šurfo dalyje) tamsiai rudos žemės horizontas (H8). Virš įžemio, 90-140 cm gylyje, esantį 0,14-0,40 m storio horizontą H9 sudarė tamsiai pilka, vietomis uždurpėjusi žemė su medienos trūnėšiais, gyvulių kaulais ir buitinės (žr. buitinės keramikos lentelę, reg. Nr. 11-18) bei statybinės (žr. individualių radinių sąrašą, reg. Nr. 19-20) keramikos radiniais. Pagal radinius horizontas datuojamas XVII a. – XVIII a. pab. Šioje vietoje jis susiformavo prieš namo pastatymą. Giliau fiksuotas įžemis – pilkas smėlis, su kuriuo buvo pasiektas ir gruntinio vandens lygis.

Šurfas Nr. 2

(žr. nuotr. Nr. 13-16, brėž. Nr. 4)

Siekiant surasti šalia namo Nr. 23 stovėjusio pastato PV sienos pamatų liekanas, šurfas Nr. 2 buvo išplanuotas vienoje linijoje su namo Nr. 23 PV siena (žr. situacijos planą). Šurfas nutolęs 5,5 m į PR nuo namo PR sienos ir 9 m į PV nuo šurfo Nr. 1 PV kraštinės. Šurfo Nr. 2 matmenys: 2x2 m, įsigilinta iki 1,30 m gylio. Įžemis siektas 1,25 m gylyje nuo dabartinio žemės paviršiaus.

Stratigrafija. Kultūrinį sluoksnį sudarė 6 horizontai (H1-H6), grafiškai fiksuoti ŠV ir PV pjūviai (žr. brėž. Nr. 4). Viršutinį sluoksnį (H1) sudarė supiltinis 20-30 cm storio tamsiai pilkos žemės ir griuvenų sluoksnis, nuožulnėjantis ŠR kryptimi. Po juo fiksuotos XIX a. kiemo grindinio, dėto iš 8-30 cm skersmens akmenų, liekanos (H2). Grindinys buvo vienalaikis su čia stovėjusio XIX a. namo liekanomis (H3) (žr. nuotr. Nr. 16). Šio namo pamatai fiksuoti ŠR šurfo dalyje. PR namo siena atsidengė 20 cm gylyje. Fiksuotas aukštis – 95 cm (sienos pamato apačia nebuvo pasiekta), plotis – 60 cm. Pamatai mūryti iš gelsvų 25-26x12,5-13x5,5-6,5 dydžio plytų ir akmenų, rištų kalkių skiediniu. Prie mūro PV pusės, 88 cm gylyje, atidengtas primūrytas sienos pamato išplatėjimas (H3), kurio plotis – 55 cm, aukštis – 35 cm (apačia nebuvo pasiekta). Po grindiniu (H2) ir šalia sienos pamatų (PV jų pusėje) bei virš pamato išplatėjimas susiformavo 55-65 cm storio tamsiai rudos žemės, griuvenų horizontas (H4) su gyvulių kaulais ir XVIII – XIX a. pr.

radiniais (žr. buitinės keramikos lentelę, reg. Nr. 21-27; žr. individualių radinių sąrašą, reg. Nr. 28-29). ŠV pjūvio viduryje po grindiniu įsiterpia 8 cm storio ir 70 cm ilgio griuvenų ir kalkių skiedinio sluoksnis (H5). Virš įžemio esantį horizontą (H6) sudarė tamsiai rudos žemės su tamsiai pilkos žemės intarpais sluoksnis. 125 cm gylyje buvo siektas įžemis – pilkšvas smėlis.

Šūrfas Nr. 3 (žr. nuotr. Nr. 17-19, brėž. Nr. 5)

Toliau ieškant šalia namo Nr. 23 stovėjusio pastato ŠR sienos pamatų liekanų, šūrfas Nr. 2, kaip ir šūrfas Nr. 1, buvo išplanuotas vienoje linijoje su namo Nr. 23 ŠR siena (žr. situacijos planą). Šurfo Nr. 2 ŠV kraštinė nutolusi nuo šurfo Nr. 1 PR kraštinės 10 m. Šurfo Nr. 2 matmenys: 1,90x2,20 m, įsigilinta iki 2,15 m gylio. Įžemis siektas 2-2,10 m gylyje nuo dabartinio žemės paviršiaus.

Stratigrafija. Kultūrinį sluoksnį sudarė 8 horizontai (H1-H8), grafiškai fiksuoti PR ir PV pjūviai (žr. brėž. Nr. 5). Viršutinį sluoksnį (H1) PV šurfo dalyje sudarė supiltas 20-40 cm storio pilkos žemės horizontas, kuris nuožulnėjo ir siaurėjo PR kryptimi. Po juo PV pjūvyje ir kaip viršutinis sluoksnis PR pjūvyje fiksuotas 2-30 cm storio tamsiai pilkos žemės horizontas (H2). Plačiausia sluoksnio vieta buvo P šurfo dalyje, ŠR kryptimi jis siaurėja ir siekia 2 cm, o ŠV dalyje susiaurėja iki 10 cm. Žemiau esantį 3 horizontą (H3) sudarė šviesiai pilkos žemės su pavieniais plytgaliais sluoksnis, kurio storiausia vieta (38 cm) fiksuota V šurfo dalyje. Besitęsdamas P kryptimi jis susiaurėja iki 16 cm, o ties ŠR dalimi siekia 2 cm. Po H3 PV pjūvyje fiksuotas 36 cm storio šviesiai rudos žemės ir griuvenų horizontas (H4), kuris PR kryptimi siaurėja ir užsibaigia nepasiekus PR šurfo kraštinės. Šiame horizonte rasta 1 buitinės keramikos šukė (žr. buitinės keramikos lentelę, reg. Nr. 30), datuotina ne anksčiau kaip XVIII a. pab. Po juo, 106 cm gylyje (ŠV dalyje) ir 52 cm gylyje (PR dalyje), fiksuotas šviesaus smėlio horizontas (H5). Pastarasis sluoksnis buvo tik PV šurfo dalyje, besitęsdamas PR kryptimi jis kilo ir siaurėjo nuo 26 cm iki 4 cm. PR pjūvyje po H3 ir PV pjūvyje po H5 buvo supiltinis vidutiniškai 40 cm storio šviesiai pilkos žemės su stambiomis griuvenomis horizontas (H6), kuris kilo ŠR kryptimi. Giliau (55-120 cm nuo dabartinio žemės paviršiaus) fiksuotas 24-45 cm storio rudos žemės horizontas (H7). Kartu su juo ŠR šurfo dalyje buvo suversti dideli 40-45 cm skersmens akmenys. Pastaruosius galima sieti su sklype stovėjusio XIX a. namo liekanomis, nors nei ŠR namo sienos pabaigos, nei PR namo sienos nepavyko rasti. Virš įžemio (110-160 cm gylyje) esantį horizontą (H8) sudarė tamsiai pilka žemė. Kartu su šiuo sluoksniu buvo pasiektas ir gruntinio vandens lygis. Įžemis – smėlis, siektas 2-2,10 m gylyje nuo dabartinio žemės paviršiaus.

Šūrfas Nr. 4

(žr. nuotr. Nr. 20-24, brėž. Nr. 6)

Toliau ieškant šalia namo Nr. 23 stovėjusio pastato PV sienos pamatų liekanų, šūrfas Nr. 4, kaip ir šūrfas Nr. 2, buvo išplanuotas vienoje linijoje su namo Nr. 23 PV siena (žr. situacijos planą). Šurfo Nr. 4 ŠV kraštinė nutolusi nuo šurfo Nr. 2 PR kraštinės 10 m. Šurfo Nr. 2 matmenys: 1,90x1,70 m, įsigilinta iki 1,75 m gylio. Įžemis siektas 1,60 m gylyje nuo dabartinio žemės paviršiaus.

Stratigrafija. Kultūrinį sluoksnį sudarė 7 horizontai (H1-H7), grafiškai fiksuoti PV ir ŠV pjūviai (žr. brėž. Nr. 6). Viršutinį sluoksnį (H1) sudarė 20-40 cm storio tamsiai pilkos žemės su pavienėmis smulkiomis griuvenomis horizontas. Po juo ŠV pjūvyje fiksuotas iki 50 cm storio tamsiai pilkos žemės ir stambių griuvenų sluoksnis (H2), sietinas su XIX a. sklype stovėjusio pastato griovimu. Jis susiformavo virš ŠR šurfo dalyje 75 cm gylyje fiksuotų mūro liekanų (H5) (žr. nuotr. Nr. 23-24). Jis mūrytas iš 22x13x5 cm rausvų ir gelsvų plytų bei 10-15 cm skersmens akmenų, rištų kalkių skiediniu. Fiksuotas mūro aukštis 80 cm, plotis – 44-58 cm. Sienos pamatas orientuotas R-V kryptimi, jis priklausė minėtam XIX a. namui. Po griuvenų sluoksniu (H2) iš PV sienos pusės buvo kiemo grindinys (H3), dėtas iš 13-20 cm skersmens akmenų. Grindinio lygis kilo PV kryptimi (prie mūro jis fiksuotas 62 cm gylyje, o prie šurfo PV krašto – 30 cm gylyje nuo dabartinio žemės paviršiaus). Po grindiniu ŠV pjūvyje ir po H1 PV pjūvyje buvo 35-76 cm storio tamsiai rudos žemės su pavienėmis smulkiomis griuvenomis horizontas (H4), kuris kilo ir plėtėjo PV kryptimi. Po juo, 1 m gylyje, fiksuotas 20-40 cm storio tamsiai rudos žemės su tamsiai pilkos žemės intarpais ir degėsiomis horizontas (H6), kuriame rasta XVIII-XIX a. butinės keramikos šukių (žr. butinės keramikos lentelę, reg. Nr. 31-34). Žemiau esantį horizontą (H7) virš įžemio sudarė rusvas priemolis. Įžemis – molis, siektas 1,60 m gylyje nuo dabartinio žemės paviršiaus.

Šūrfas Nr. 5

(žr. nuotr. Nr. 25-28, brėž. Nr. 7)

Papildomas šūrfas Nr. 5 buvo išplanuotas viduryje tarp šurfų Nr. 1-4 (žr. situacijos planą). Šurfo V kampas nutolęs 5,4 m į PV nuo šurfo Nr. 2 R kampo. Šurfo Nr. 5 matmenys: 1,90x1,80 m, įsigilinta iki 1,90 m gylio. Įžemis siektas 1,80 m gylyje nuo dabartinio žemės paviršiaus.

Stratigrafija. Kultūrinį sluoksnį sudarė 8 horizontai (H1-H8), grafiškai fiksuoti PV ir ŠV pjūviai (žr. brėž. Nr. 7). Viršutinį sluoksnį (H1) sudarė 6-12 cm storio tamsiai pilkos žemės su XX a. šiukšlėmis horizontas. Po juo fiksuotas 24-40 cm storio griuvenų sluoksnis (H2), kuris

susiformavo čia stovėjusio XIX a. pastato nugriovimo metu. Giliau buvo 5-15 cm storio tamsiai pilkos žemės ir degėsių horizontas (**H3**). Po H3, 60 cm gylyje nuo dabartinio žemės paviršiaus, tolygiai susiformavo vidutinškai 80 cm storio pilkos žemės su pavienėmis smulkiomis griuvenomis bei XIX a. 2 pusės ir vėlesniais radiniais (buitine ir statybine keramika) (žr. buitinės keramikos lentelę, reg. Nr. 35-38; žr. individualių radinių sąrašą, reg. Nr. 39) horizontas (**H4**), kuris priskirtinas tam pačiam laikotarpiui kaip ir 96 cm gylyje atidengtos pastato liekanos (**H5**) (žr. nuotr. Nr. 28). Fiksuotas mūro plotis – 58 cm, aukštis – 84 cm (apačia nebuvo pasiekta). Mūro liekanos priklausė sklype stovėjusiam XIX a. namui (jo vidinei sienai). Sieną orientuota ŠV-PR kryptimi, pamatai mūryti iš gelsvų 25-26x12,5-13x5,5-6,5 dydžio plytų, rištų kalkių skiediniu. Po H4 esantį 22 cm storio sluoksnį virš žemės sudarė tamsiai rudos žemės horizontas (**H6**). H7 ir H8 – tai P šurfo dalyje fiksuoti ploni rusvo smėlio (**H7**) ir pilkšvo smėlio (**H8**) horizontai. Įžemis (smėlis) buvo 1,80 m gylyje nuo dabartinio žemės paviršiaus. Kartu su juo pasiektas ir gruntinio vandens lygis.

Išvados

2007 m. vykdant archeologijos žvalgymus Vilniuje, buvusio Paplaujos priemiesčio teritorijoje, Paupio g. 23, 25, buvo tirti penki žvalgomieji šurfai, kurių bendras plotas sudaro 18,83 m².

Atlikus archeologijos žvalgymus buvo nustatytas 1,25-2,10 m storio kultūrinis sluoksnis, šurfluose fiksuota 6-10 horizontų. Surinkti 39 XVII a. - XIX a. radiniai.

Yra žinoma, jog XIX a. šio sklypo PR dalyje, šalia namo Nr. 23 stovėjo gyvenamasis namas. Visuose šurfluose fiksuotas XIX a. pab. - XX a. pastato griovimo laikotarpio horizontas. Pastato pamatų liekanos atidengtos šurfluose Nr. 1-2, 4-5. Čia buvo surasti ŠR, PV sienos fragmentai, o taip pat lygiagrečiai joms (ŠV-PR kryptimi) beistėsianti vidinė namo siena. Šurfe Nr. 3 nepavyko rasti nei ŠR namo sienos pabaigos, nei PR namo sienos, tačiau suversti 40-45 cm skersmens akmenys greičiausiai priklausė minėtam namui. Šio pastato sienų pamatai buvo atidengti 0,42-0,96 m gylyje nuo dabartinio žemės paviršiaus, fiksuotas sienų plotis – 0,44-0,62 m, aukštis – 0,80-0,95 m (apačia siekta tik šurfe Nr. 1, 0,90-1,40 m gylyje). Jie mūryti iš gelsvų 22-26x12,5-13x5-6,5 dydžio plytų ir pavienių įvairaus dydžio (0,10-0,50 m skersmens) akmenų, rištų kalkių skiediniu.

Šurfluose Nr. 2 ir 4 rastos kiemo grindinio, dėto iš 8-30 cm skersmens akmenų, liekanos. Nustatyta, jog jis vienalaikis su čia stovėjusio XIX a. namo liekanomis ir buvo palei PV namo sieną.

Šurfluose Nr. 1-2, 4-5 įvairiame gylyje (nuo 0,30 m iki 1 m) buvo fiksuoti 10-65 cm storio pastato statybos ir gyvavimo laikotarpio horizontai, kuriuose rasta gyvulių kaulų ir XVII a. pab. - XIX a. archeologinių radinių (daugiausiai, buitinės keramikos).

Šurfe Nr. 1 fiksuotas archeologiškai svarbus 0,14-0,40 m storio virš žemio esantis tamsiai pilkos, vietomis uždurpėjusios, žemės horizontas. Jame rasta XVII a. – XVIII a. buitinės keramikos bei 3 koklių fragmentai. Šis sluoksnis susiformavo dar prieš namo pastatymą.

Ateityje, sklype vykdant žemės kasimo darbus iki 0,40 m privaloma vykdyti archeologijos žvalgymus, o vykdant didelės apimties ir kasant giliau nei 0,40 m reikalingi archeologijos tyrimai. Jie padėtų nustatyti tikslią XIX a. stovėjusio namo vietą bei jo išplanavimą, surinktų vertingų žinių apie pastato statybos ir gyvavimo laikotarpius, patikslintų šurfe Nr. 1 fiksuoto virš žemio esančio sluoksnio chronologiją ir suteiktų informacijos apie pirminę šios vietos paskirtį.

archeologė I. Vosyliūtė



BUITINĖS KERAMIKOS LENTELE Nr. 1
OBJEKTAS: Vilnius – 2007 m. Paupio g. 23, 25

INDO RŪŠIS	INDO DALIS	FRAGMENTŲ SK.	INVENTORINIS Nr.	PIEŠINIO Nr.	ANGOS SKERSMUO, CM	ORNAMENTAS							PIEŠINYS				GLAZŪRA			GLUDINIMAS	ANGOBAS	DAŽAI	PRIEMAIŠOS				NUOTRAUKOS Nr.	SPALVA			PASTABOS
						BANGELĖ (ZIGZAGAS)	LINIJĄ	ĮKARTĖLĖS (DUOBUTĖS)	VOLELIS	ŠTAMPAS	KOMBINUOTAS	KITAS	GYVULINIS	AUGALINIS	GEOMETRINIS	KITI	ĮŠORĖ	VIDUS	VIDUS IR ĮŠORĖ				SMĖLIS	GRANITAS	ŽĖRUTIS	ORGANIKA		VISAS LŪŽIS	LŪŽIO VIDUS	LŪŽIO ĮŠORĖ	
1	2	3	4	5	6	7	8	9	10	11	12	13	14	15	16	17	18	19	20	21	22	23	24	25	26	27	28	29	30	31	32
Puodas	šonelis	1	1															Ru									29	R			šūrfas Nr. 1, H2
Puodas	pakraštėlis	1	4																					+			30	P			šūrfas Nr. 1, H5
Puodas	dugnelis	1	5																					+			30		P	Ru	šūrfas Nr. 1, H5
Puodas	dugnelis	1	6															RuG						+			30	Ru			šūrfas Nr. 1, H5
Puodas	dugnelis	1	7															Ž						+			30	Ru			šūrfas Nr. 1, H5
Puodas	šonelis	1	8															Ru						+			30	Ru			šūrfas Nr. 1, H5
Puodas	šonelis	1	9																Ru					+			30	Ru			šūrfas Nr. 1, H5
Puodas	šonelis	1	10																Ru					+			30	Ru			šūrfas Nr. 1, H5
Puodas	pakraštėlis	1	11		14																				+		31	P			šūrfas Nr. 1, H9
Puodas	šonelis	1	12																						+		31	Ru			šūrfas Nr. 1, H9
Puodas	šonelis	1	13																						+		31	P			šūrfas Nr. 1, H9
Puodas	ąselė	1	14																					+			31	R			šūrfas Nr. 1, H9
Puodas	šonelis	1	15																						+			P			šūrfas Nr. 1, H9
Puodas	šonelis	1	16																					+				Ru			šūrfas Nr. 1, H9
Puodas	šonelis	1	17																						+			Ru			šūrfas Nr. 1, H9
Lėkštė	pakraštėlis	1	18																					+			31	R			šūrfas Nr. 1, H9
Puodas	pakraštėlis	1	21		15																			+			32	P			šūrfas Nr. 2, H4
Puodas	ąselė	1	22																					+			32	R			šūrfas Nr. 2, H4
Puodas	dugnelis	1	23																					+			32	R			šūrfas Nr. 2, H4
Puodas	šonelis	1	24																						+			Ru			šūrfas Nr. 2, H4
Puodas	šonelis	1	25																					+				R			šūrfas Nr. 2, H4
Lėkštė	šonelis	1	26																					+			32	P			šūrfas Nr. 2, H4
Lėkštė	šonelis	1	27																					+			32	Ru			kalkinis fajansas, šūrfas Nr. 2, H4
Puodas	šonelis	1	30																					+				Ru			šūrfas Nr. 3, H6
Puodas	šonelis	1	31																						+		33		P	Ru	šūrfas Nr. 4, H6

Spalva: P – pilka; R – rausva; Ru – rusva; G – gelsva; Ž – žalia; M – mėlyna; B – balta; V – violetinė

Individualių radinių sąrašas

Šūrfas Nr. 1

Griuvėnų horizontas (H2)

Reg. Nr. 2. Buteliuko (vaistų?), stiklinio, dugnelio fragmentas. Stiklas – šviesus, su melsvu atspalviu, nepatinuotas. Dugnelio skersmuo – 4 cm. XIX a. pab. – XX a. pr. Kartu su reg. Nr. 3 sudarė vieną dirbinį (žr. nuotr. Nr. 29).

Reg. Nr. 3. Buteliuko (vaistų?), stiklinio, viršaus (kaklelio) fragmentas. Stiklas – šviesus, su melsvu atspalviu, nepatinuotas. Kaklelio angos skersmuo – 1,2 cm. XIX a. pab. – XX a. pr. Kartu su reg. Nr. 2 sudarė vieną dirbinį (žr. nuotr. Nr. 29).

Tamsiai pilkos, vietomis uždurpėjusios žemės su medienos trūnėsiomis horizontas (H9)

Reg. Nr. 19. Koklio, plokštinio, fragmentas. Plokštės storis – 0,5 cm. Glazūruotas žalia glazūra, ornamentas – neaiškus (augalinis?), paviršius smarkiai patinuotas. Molio masė – rusvos spalvos. XVII a. – XVIII a. (žr. nuotr. Nr. 31).

Reg. Nr. 20. Koklio, plokštinio, fragmentas. Plokštės storis – 0,5 cm. Glazūruotas tamsiai ruda (?) glazūra, ornamentas – neaiškus (augalinis?), paviršius pasidengęs sidabribne patina. Molio masė – pilkos spalvos. XVII a. – XVIII a. (žr. nuotr. Nr. 31).

Šūrfas Nr. 2

Tamsiai rudos žemės ir griuvėnų hroizontas (H4)

Reg. Nr. 28. Stiklinės dugnelio (aštuonbriaunio) fragmentas. Stiklas – skaidrus, be atspalvio. Dugnelio skersmuo – 4,1 cm. XX a. (žr. nuotr. Nr. 28).

Reg. Nr. 29. Butelio, stiklinio, dugnelio (keturkampio) fragmentas. Stiklas – tamsiai žalios spalvos, smarkiai patinuotas. XVIII a. pab. – XIX a.

Šūrfas Nr. 5

Pilkos žemės su pavienėmis smulkiomis griuvenomis horizontas (H4)

Reg. Nr. 39. Koklio, plokštinio, fragmentas. Plokštės storis – 0,8 cm. Glazūruotas žalia glazūra, ornamentas – neaiškus. Molio masė – rausvos spalvos. XVII a. – XVIII a. (žr. nuotr. Nr. 34).

Nuotraukų sąrašas

1. Archeologijos žvalgymų vietos bendras vaizdas iš PR pusės
2. Archeologijos žvalgymų vietos bendras vaizdas iš P pusės
3. Archeologijos žvalgymų vietos bendras vaizdas iš Š pusės
4. Šurfas Nr. 1 iš ŠR pusės
5. Šurfo Nr. 1 PR pjūvis (1 m)
6. Šurfo Nr. 1 PR pjūvis (2 m)
7. Šurfo Nr. 1 PR pjūvis ir jame atidengti XIX a. namo sienos pamatai
8. Šurfo Nr. 1 PV pjūvis (iki 1,20 m gylio)
9. Šurfo Nr. 1 PV pjūvis (nuo 0,30 iki 1,70 m gylio)
10. Šurfe Nr. 1 atidengti XIX a. namo sienos pamatai. Vaizdas iš PR pusės
11. Šurfe Nr. 1 atidengti XIX a. namo sienos pamatai. Vaizdas iš viršaus ir PR pusės
12. Šurfe Nr. 1 atidengti XIX a. namo sienos pamatai. Vaizdas iš ŠR pusės
13. Šurfas Nr. 2 iš Š pusės
14. Šurfo Nr. 2 PV pjūvis
15. Šurfo Nr. 2 ŠV pjūvis
16. Šurfe Nr. 2 atidengti XIX a. namo sienos pamatai. Vaizdas iš PR pusės
17. Šurfas Nr. 3 iš Š pusės
18. Šurfo Nr. 3 PV pjūvis
19. Šurfo Nr. 2 PR pjūvis
20. Šurfas Nr. 4 iš Š pusės
21. Šurfo Nr. 4 ŠV pjūvis
22. Šurfo Nr. 4 PV pjūvis
23. Šurfe Nr. 4 atidengti XIX a. namo sienos pamatai. Vaizdas iš viršaus ir PR pusės
24. Šurfe Nr. 4 atidengti XIX a. namo sienos pamatai. Vaizdas iš PV pusės
25. Šurfas Nr. 5 iš ŠR pusės
26. Šurfo Nr. 5 PV pjūvis
27. Šurfo Nr. 2 ŠV pjūvis
28. Šurfe Nr. 2 atidengti XIX a. namo sienos pamatai. Vaizdas iš viršaus ir PR pusės
29. Radiniai iš šurfo Nr. 1 (H2) (Reg. Nr. 1-3)
30. Radiniai iš šurfo Nr. 1 (H5) (Reg. Nr. 4-10)
31. Radiniai iš šurfo Nr. 1 (H9) (Reg. Nr. 11-14, 18-20)
32. Radiniai iš šurfo Nr. 2 (H4) (Reg. Nr. 21-23, 26-28)
33. Radiniai iš šurfo Nr. 4 (H6) (Reg. Nr. 31-34)
34. Radiniai iš šurfo Nr. 5 (H4) (Reg. Nr. 35-39)

Nuotraukos



1. Archeologijos žvalgymų vietos bendras vaizdas iš PR pusės



2. Archeologijos žvalgymų vietos bendras vaizdas iš P pusės



3. Archeologijos žvalgymų vietos bendras vaizdas iš Š pusės



4. Šūrfas Nr. 1 iš ŠR pusės



5. Šurfo Nr. 1 PR pjūvis (1 m)



6. Šurfo Nr. 1 PR pjūvis (2 m)



7. Šurfo Nr. 1 PR pjūvis ir jame atidengti XIX a. namo sienos pamatai



8. Šurfo Nr. 1 PV pjūvis (iki 1,20 m gylio)



9. Šurfo Nr. 1 PV pjūvis (nuo 0,30 iki 1,70 m gylio)



10. Šurfe Nr. 1 atidengti XIX a. namo sienos pamatai.
Vaizdas iš PR pusės



11. Šurfe Nr. 1 atidengti XIX a. namo sienos pamatai.
Vaizdas iš viršaus ir PR pusės



12. Šurfe Nr. 1 atidengti XIX a. namo sienos pamatai.
Vaizdas iš ŠR pusės



13. Šurfas Nr. 2 iš Š pusės



14. Šurfo Nr. 2 PV pjūvis



15. Šurfo Nr. 2 ŠV pjūvis



16. Šurfo Nr. 2 atidengti XIX a. namo sienos pamatai.
Vaizdas iš PR pusės



17. Šurfas Nr. 3 iš Š pusės



18. Šurfo Nr. 3 PV pjūvis



19. Šurfo Nr. 2 PR pjūvis



20. Šurfas Nr. 4 iš Š pusės



21. Šurfo Nr. 4 ŠV pjūvis



22. Šurfo Nr. 4 PV pjūvis



23. Šurfe Nr. 4 atidengti XIX a. namo sienos pamatai.
Vaizdas iš viršaus ir PR pusės



25. Šurfas Nr. 5 iš ŠR pusės



24. Šurfe Nr. 4 atidengti XIX a. namo sienos pamatai.
Vaizdas iš PV pusės



26. Šurfo Nr. 5 PV pjūvis



27. Šurfo Nr. 2 ŠV pjūvis



28. Šurfe Nr. 2 atidengti XIX a. namo sienos pamatai.
Vaizdas iš viršaus ir PR pusės



29. Radiniai iš šurfo Nr. 1 (H2) (Reg. Nr. 1-3)*



30. Radiniai iš šurfo Nr. 1 (H5) (Reg. Nr. 4-10)

* nuotraukose visi radiniai pagal reg. Nr. išdėstyti nuo viršaus iš kairės į dešinę



31. Radiniai iš šurfo Nr. 1 (H9) (Reg. Nr. 11-14,
18-20)



32. Radiniai iš šurfo Nr. 2 (H4) (Reg. Nr. 21-23,
26-28)



33. Radiniai iš šurfo Nr. 4 (H6) (Reg. Nr. 31-34)



34. Radiniai iš šurfo Nr. 5 (H4) (Reg. Nr. 35-39)

Brėžinių sąrašas

Brėž. Nr. 1. Paupio g. 23, 25 situacijos planas, M 1:200

Brėž. Nr. 2. Sutartiniai ženklai

Brėž. Nr. 3. ŠR. 1, PR ir PV pjūviai, M 1:20

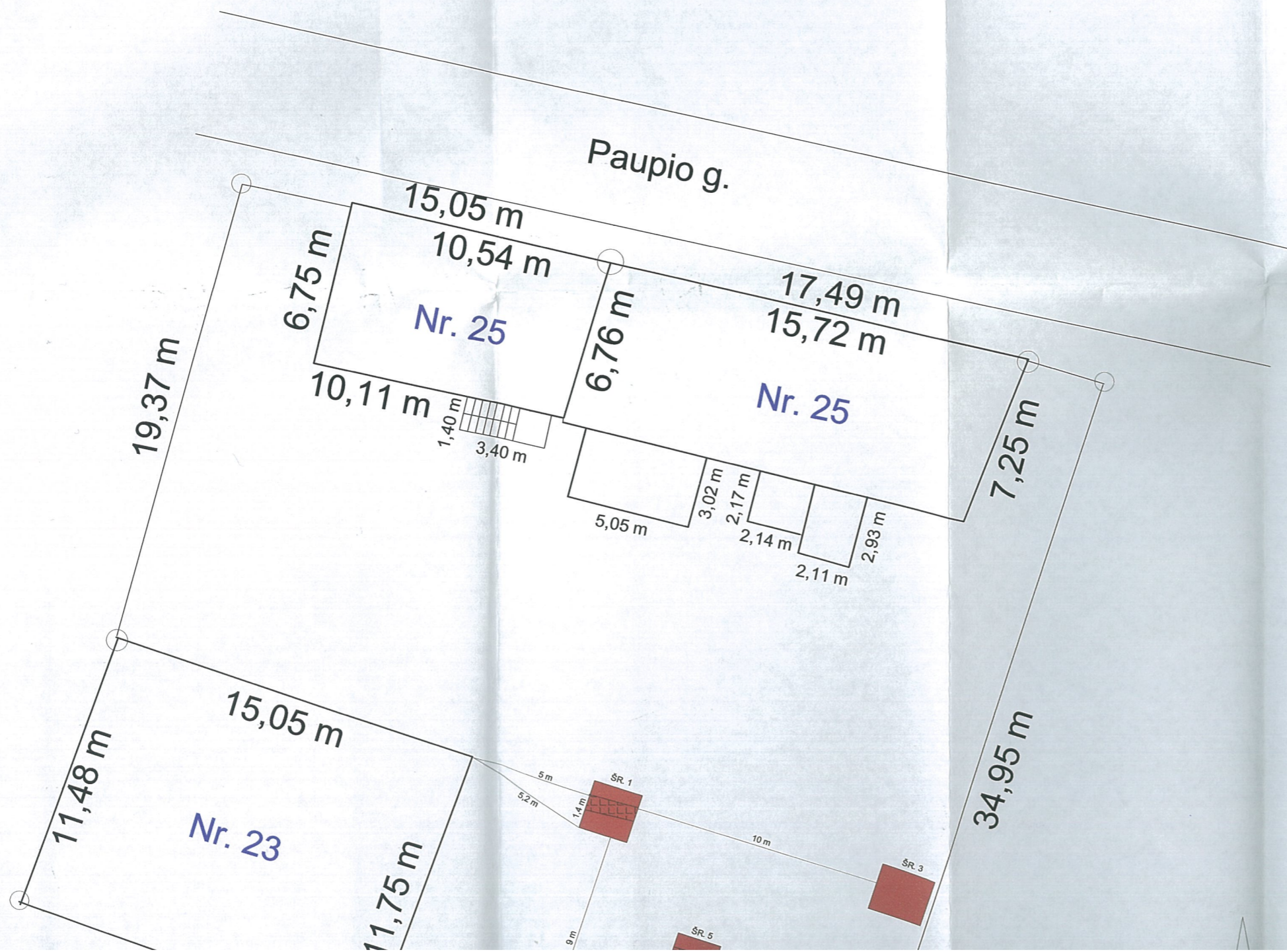
Brėž. Nr. 4. ŠR. 2, ŠV ir PV pjūviai, M 1:20

Brėž. Nr. 5. ŠR. 3, PR ir PV pjūviai, M 1:20

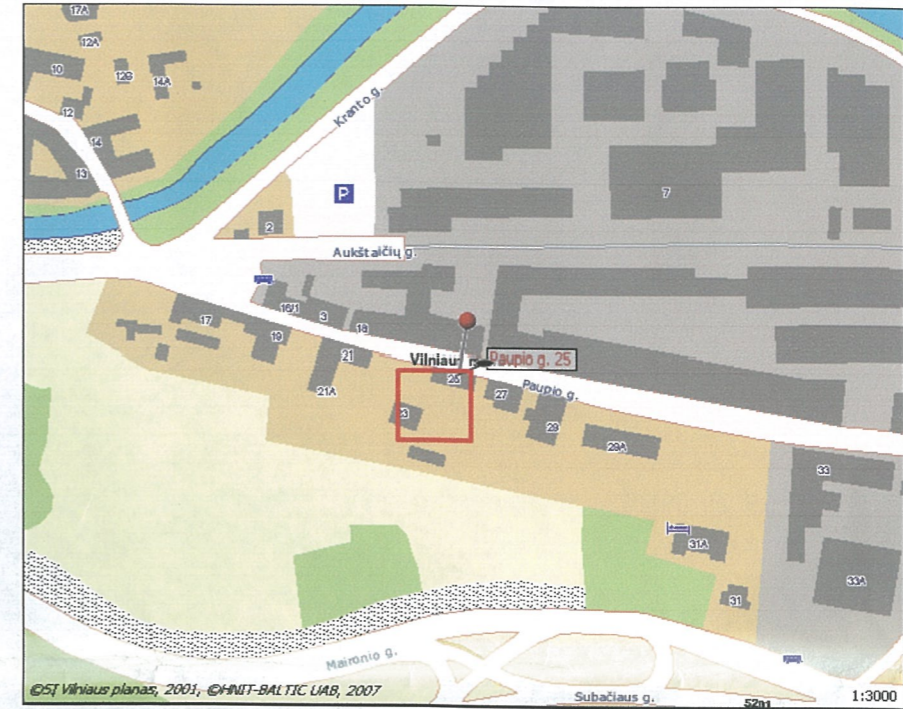
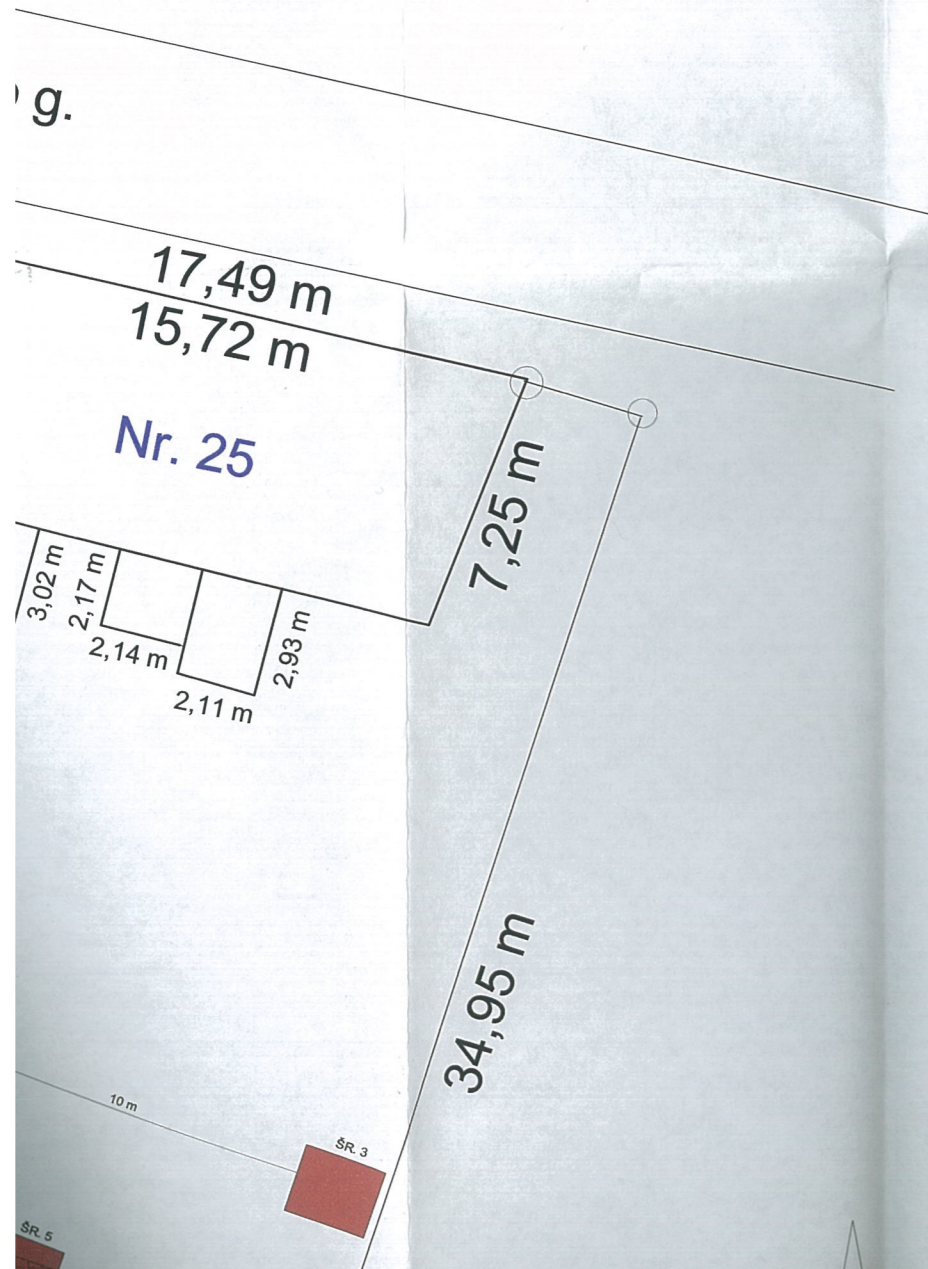
Brėž. Nr. 6. ŠR. 4, PR ir PV pjūviai, M 1:20

Brėž. Nr. 7. ŠR. 5, PR ir PV pjūviai, M 1:20

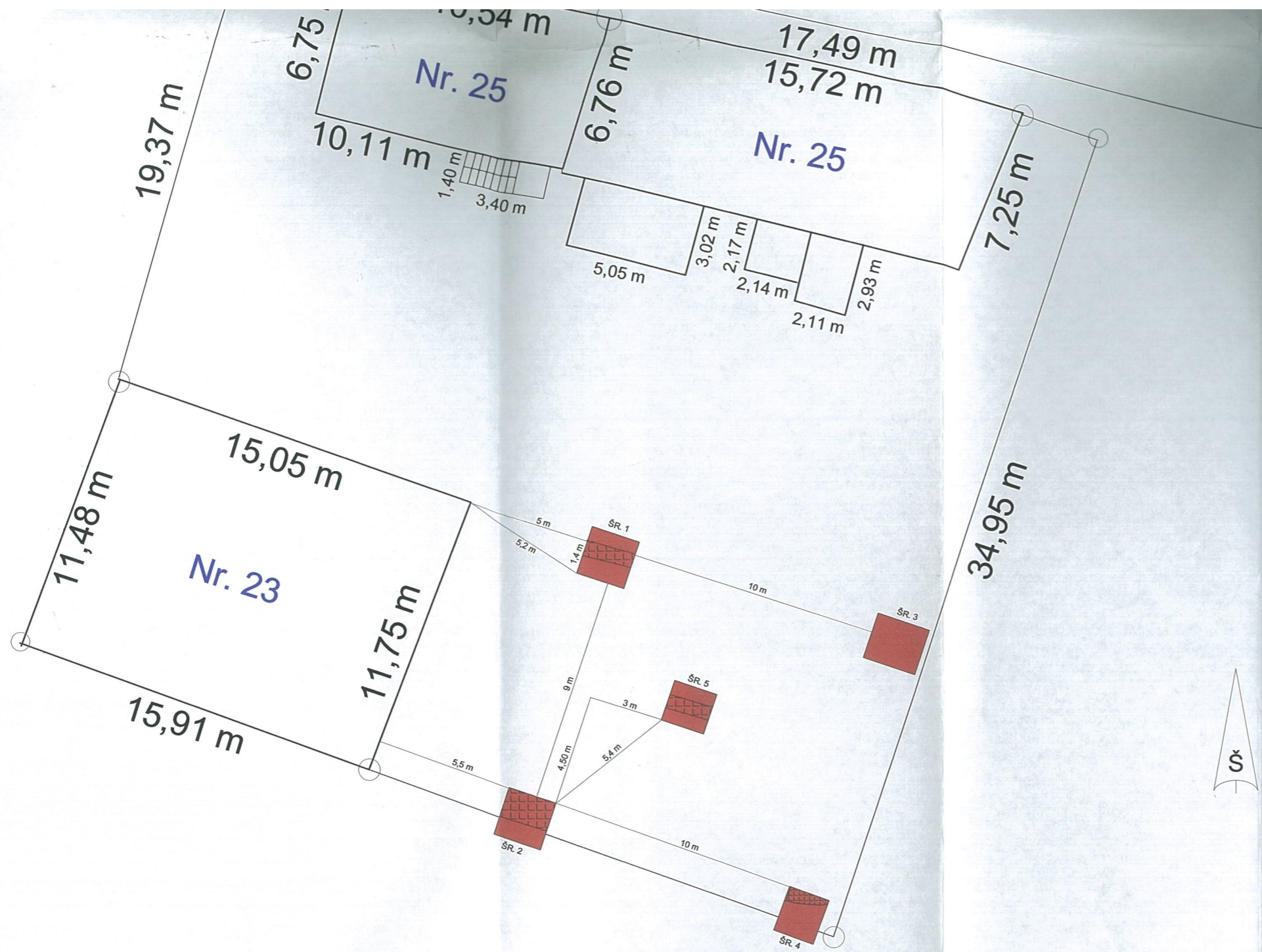
PAUPIO G. 23, 25 SITUACIJOS PLANAS, M 1:200



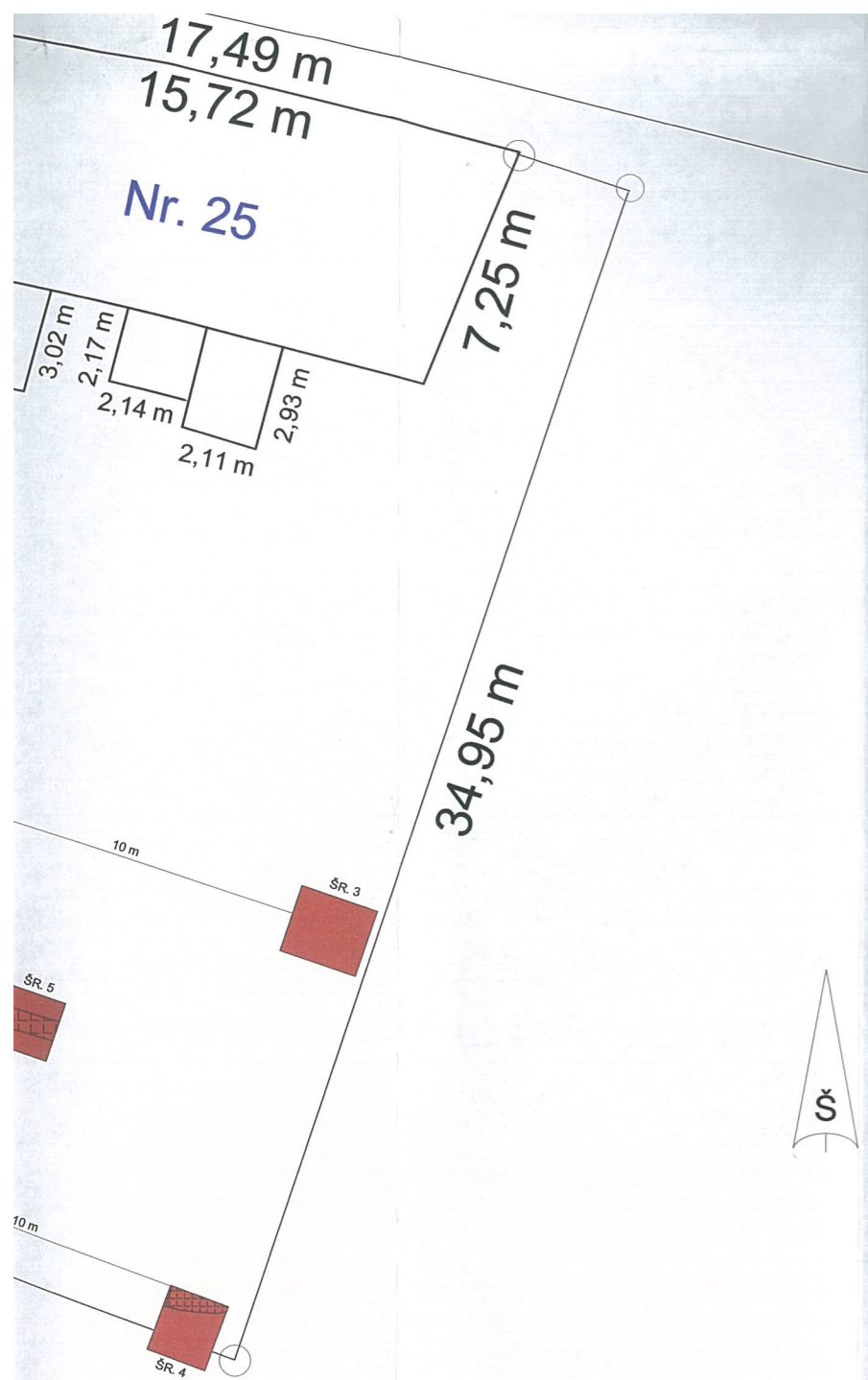
PAUPIO G. 23, 25 SITUACIJOS PLANAS, M 1:200



Objekto vieta žemėlapyje, M 1:4000 (www.maps.lt)



ARCHEOLOGÉ	I. VOSYL
BRAIŽÉ	I. VOSYL






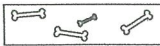

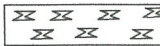
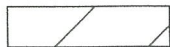

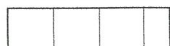
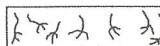
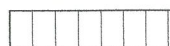



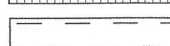






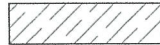


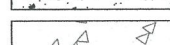


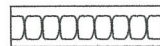
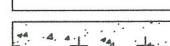
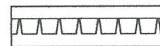



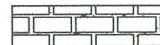


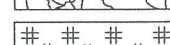








SUTARTINIAI ŽENKLAI

 Šurfai

 Mūras šurfe

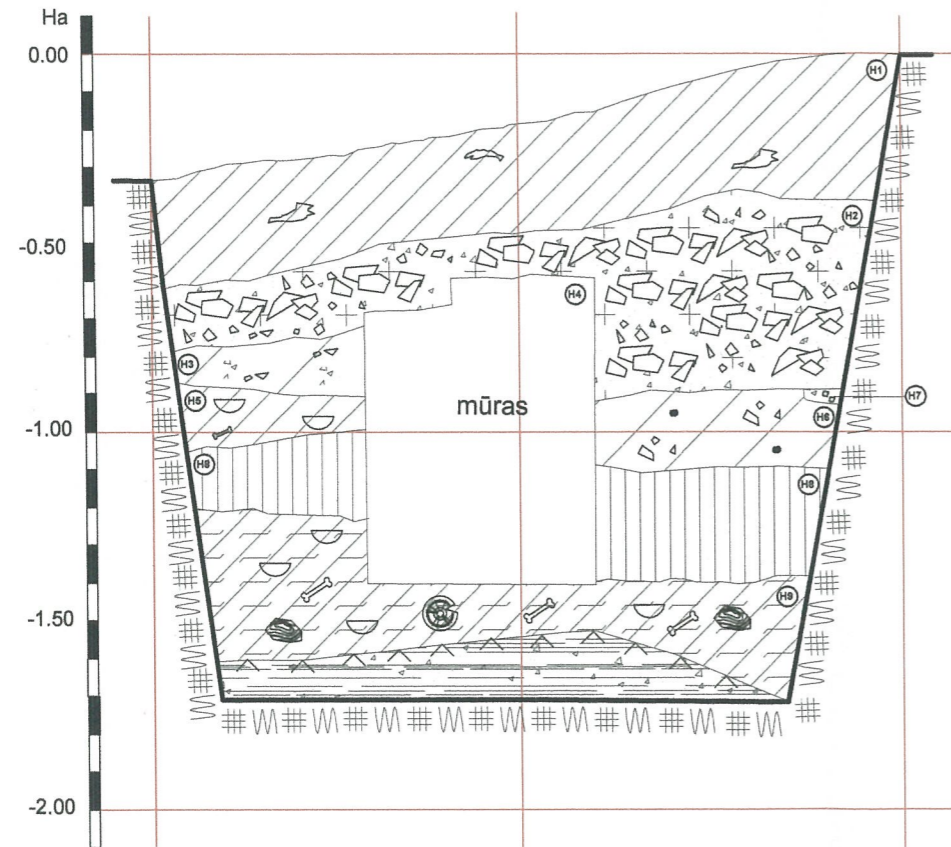
ARCHEOLOGĖ	I. VOSYLIŪTĖ		2007, Vilnius, Paupio g. 23, 25	STADIJA	BRĖŽINYS	BRĖŽINIŲ
BRAIŽĖ	I. VOSYLIŪTĖ				1	7
			Paupio g. 23, 25 (Vilniaus m.) situacijos planas, M 1:200	ARCHEOLOGIJOS ŽVALGYMAI		

SUTARTINIAI ŽENKLAI

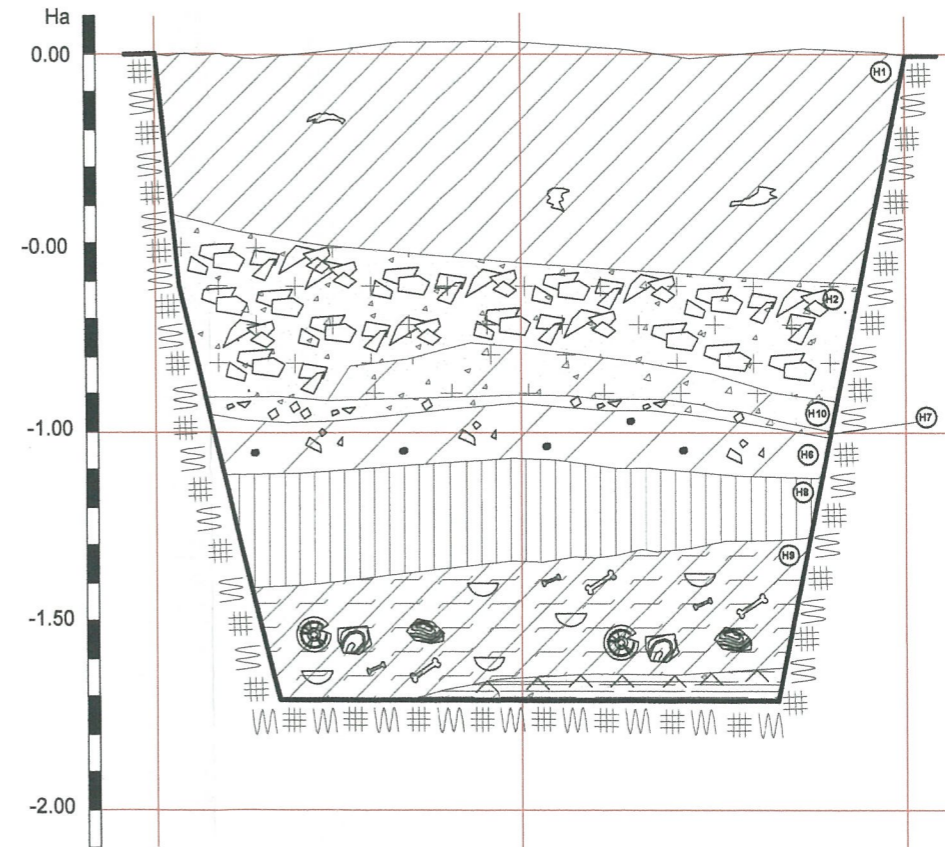
	JUODA ŽEMĖ		KERAMIKA
	TAMSAI PILKA ŽEMĖ		KAULAI
	PILKA ŽEMĖ		ODA
	ŠVIESIAI PILKA ŽEMĖ		ŠIUKŠLĖS
	ŠVIESIAI RUDA ŽEMĖ		ŠAKNYS
	RUDA ŽEMĖ		MEDIENA
	TAMSAI RUDA ŽEMĖ		SUNYKUSI MEDIENA
	MOLIS		APDEGUSI MEDIENA
	PLŪKTAS MOLIS		SKIEDROS
	DEGTAS MOLIS		ASFALTAS
	SMĖLIS		BETONAS
	ŽVYRAS		PERKASIMAS
	STAMBUS ŽVYRAS		AKMENYS
	KALKĖS		AKMENŲ GRINDINYS
	KALKIŲ SKIEDINYS		TAŠYTI AKMENYS
	SMULKIOS GRIUVENOS		AKMENŲ MŪRAS
	STAMBOS GRIUVENOS		PLYTŲ MŪRAS
	VELĖNA		MŪRAS PJŪVYJE
	PUVĖSIAI		GRUNTINIS VANDUO
	SKALDA		IŽEMIS
	DURPĖS		DUOBĖS KONTŪRAS
	DEGĖSIAI		FIKSUOTA KRAŠTINĖ
	ANGLIS		

ARCHEOLOGĖ	I. VOSYLIŪTĖ		2007, Vilnius, Paupio g. 23, 25	STADIJA	BRĖŽINYS	BRĖŽINIŲ
BRAIŽĖ	I. VOSYLIŪTĖ				2	7
			SUTARTINIAI ŽENKLAI	ARCHEOLOGIJOS ŽVALGYMAI		

ŠR. 1, PR PJŪVIS, M 1:20

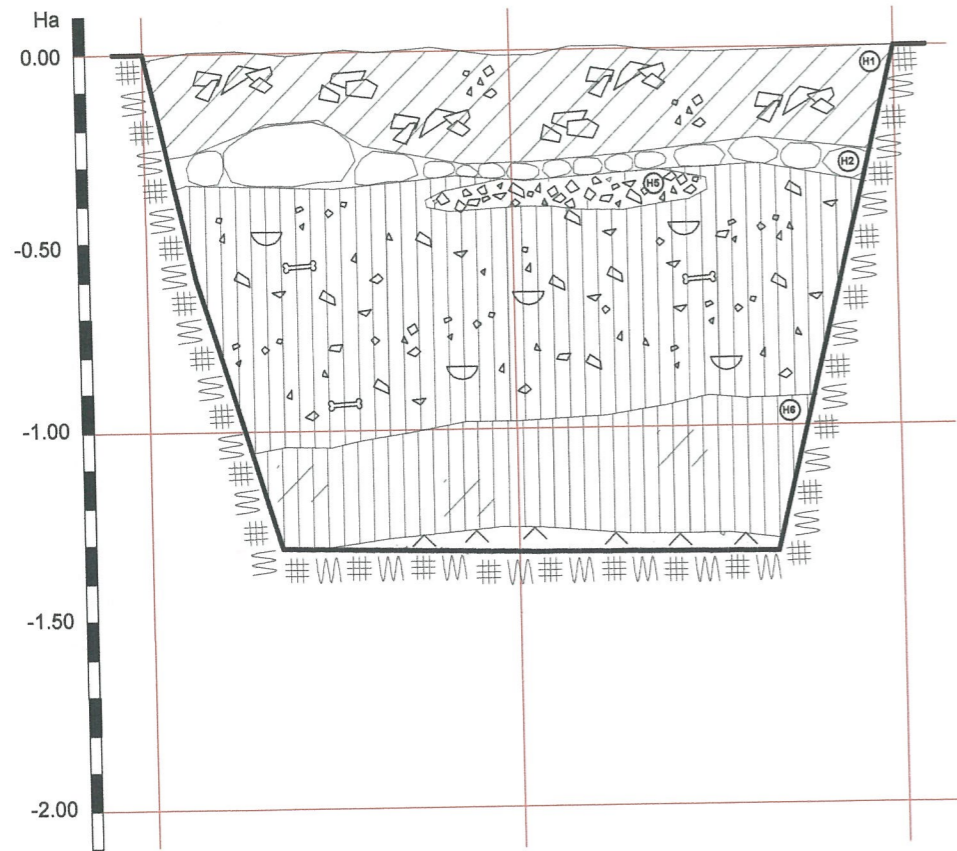


ŠR. 1, PV PJŪVIS, M 1:20


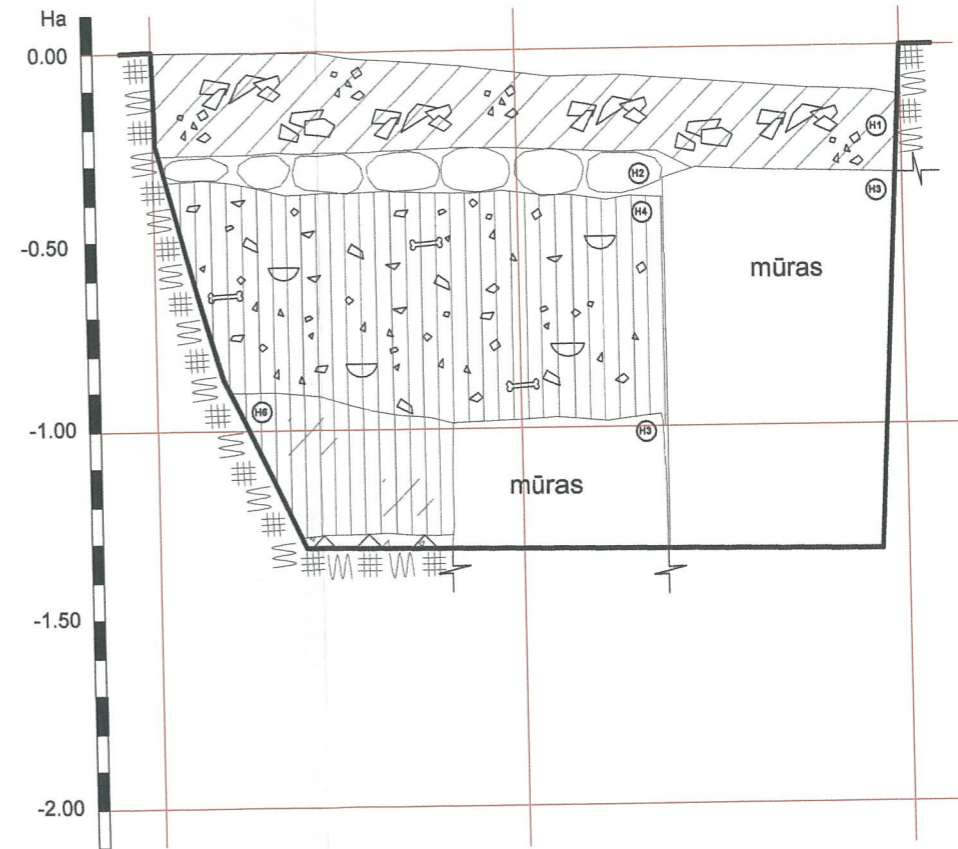


ARCHEOLOGĖ	I. VOSYLIŪTĖ		2007, Vilnius, Paupio g. 23, 25	STADIJA	BRĖŽINYS	BRĖŽINIŲ
BRAIŽĖ	I. VOSYLIŪTĖ				3	7
			ŠR. 1, PR ir PV pjūviai, M 1:20	ARCHEOLOGIJOS ŽVALGYMAI		

ŠR. 2, ŠV PJŪVIS, M 1:20

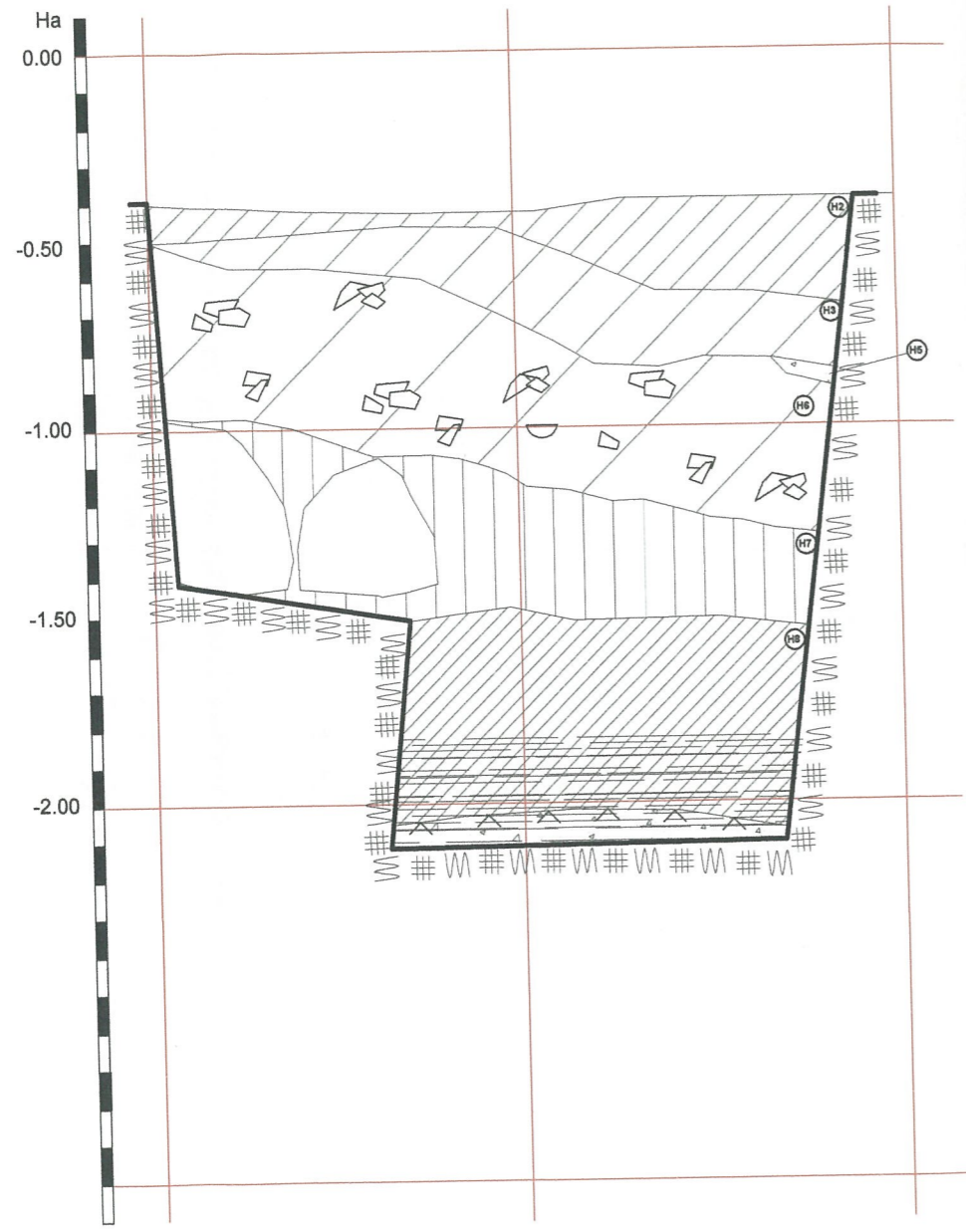


ŠR. 2, PV PJŪVIS, M 1:20

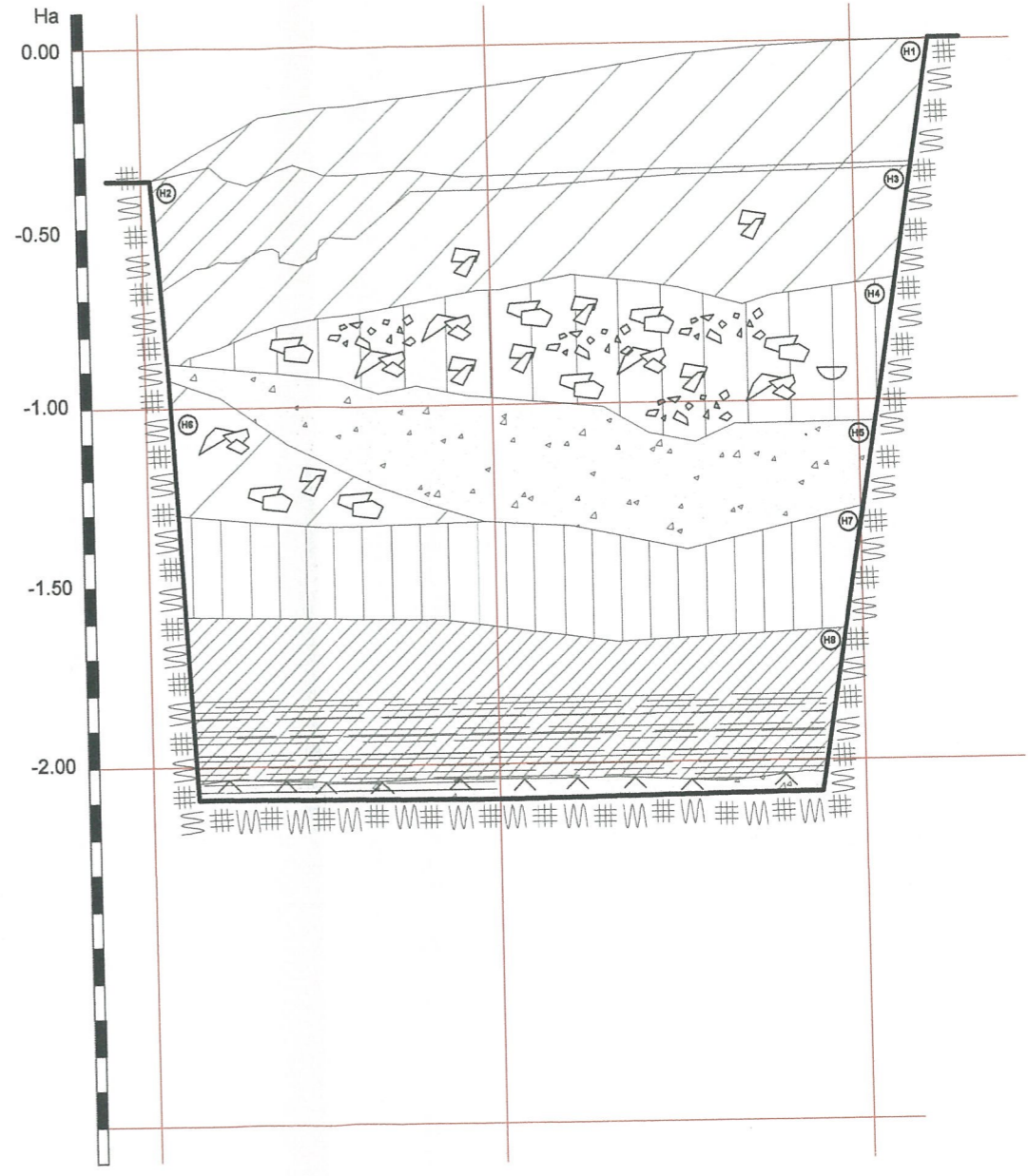


ARCHEOLOGĖ	I. VOSYLIŪTĖ	2007, Vilnius, Paupio g. 23, 25	STADIJA	BRĒŽINYS	BRĒŽINIŲ
BRAIŽĖ	I. VOSYLIŪTĖ			4	7
		ŠR. 2, ŠV ir PV pjūviai, M 1:20	ARCHEOLOGIJOS ŽVALGYMAI		

ŠR. 3, PR PJŪVIS, M 1:20

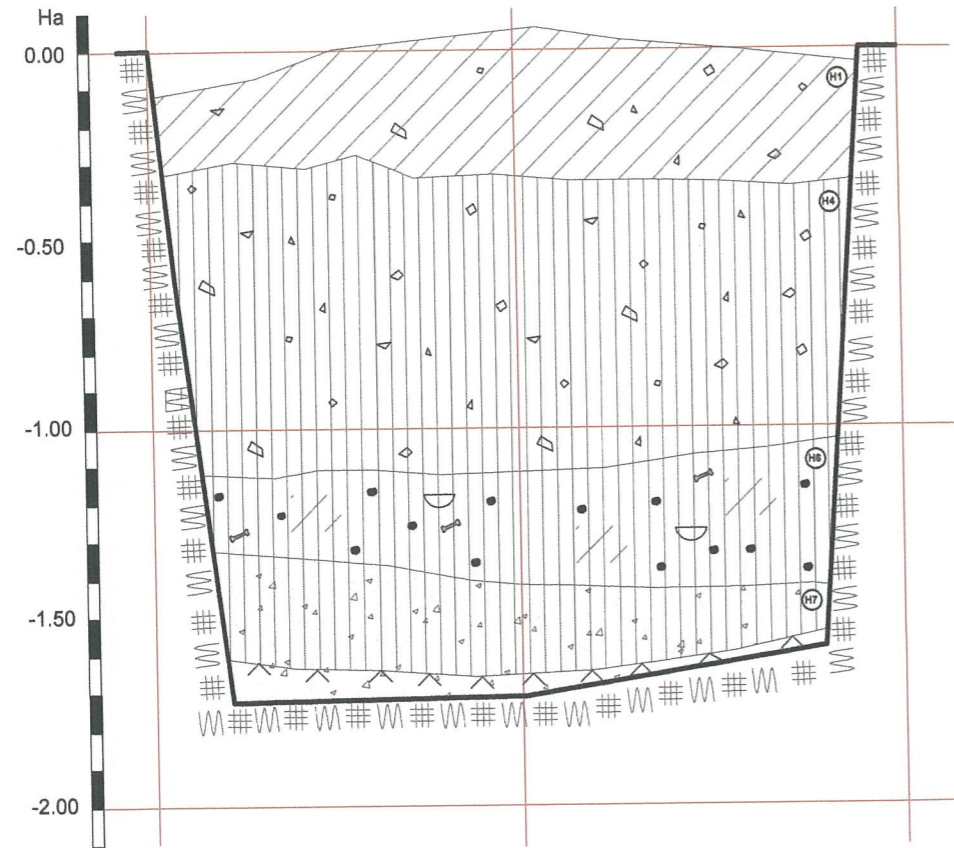


ŠR. 3, PV PJŪVIS, M 1:20

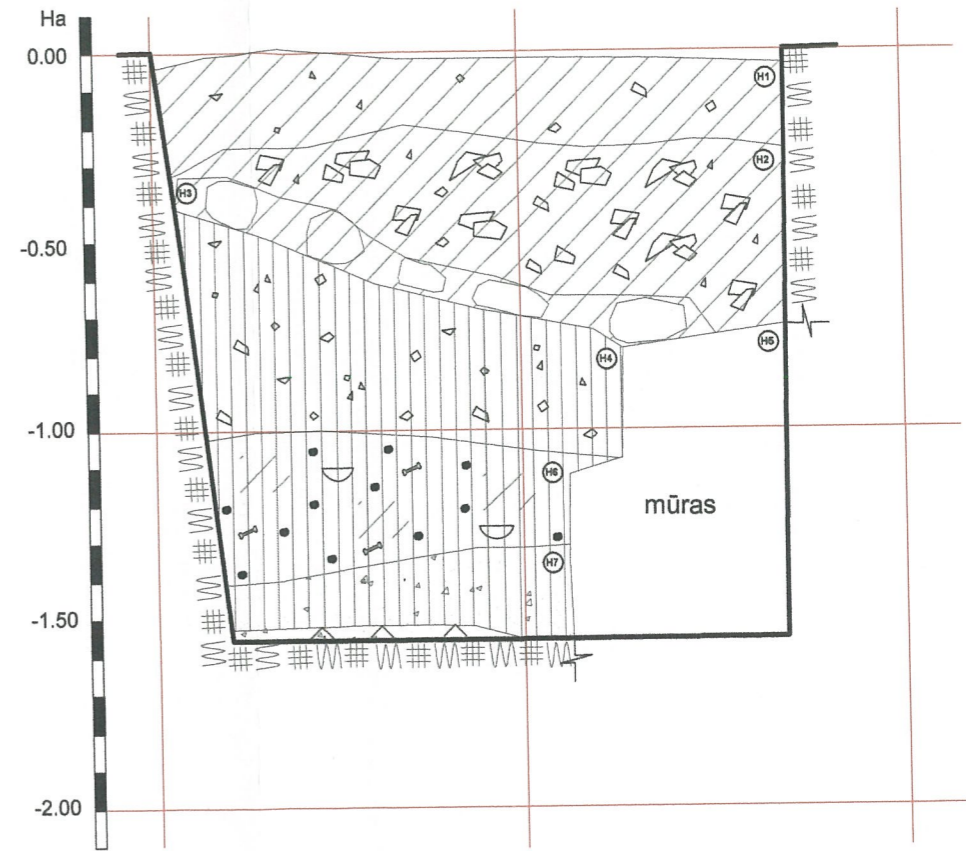


ARCHEOLOGĖ	I. VOSYLIŪTĖ		2007, Vilnius, Paupio g. 23, 25	STADIJA	BRĖŽINYS	BRĖŽINIŲ
BRAIŽĖ	I. VOSYLIŪTĖ				5	7
			ŠR. 3, PR ir PV pjūviai, M 1:20	ARCHEOLOGIJOS ŽVALGYMAI		

ŠR. 4, PV PJŪVIS, M 1:20

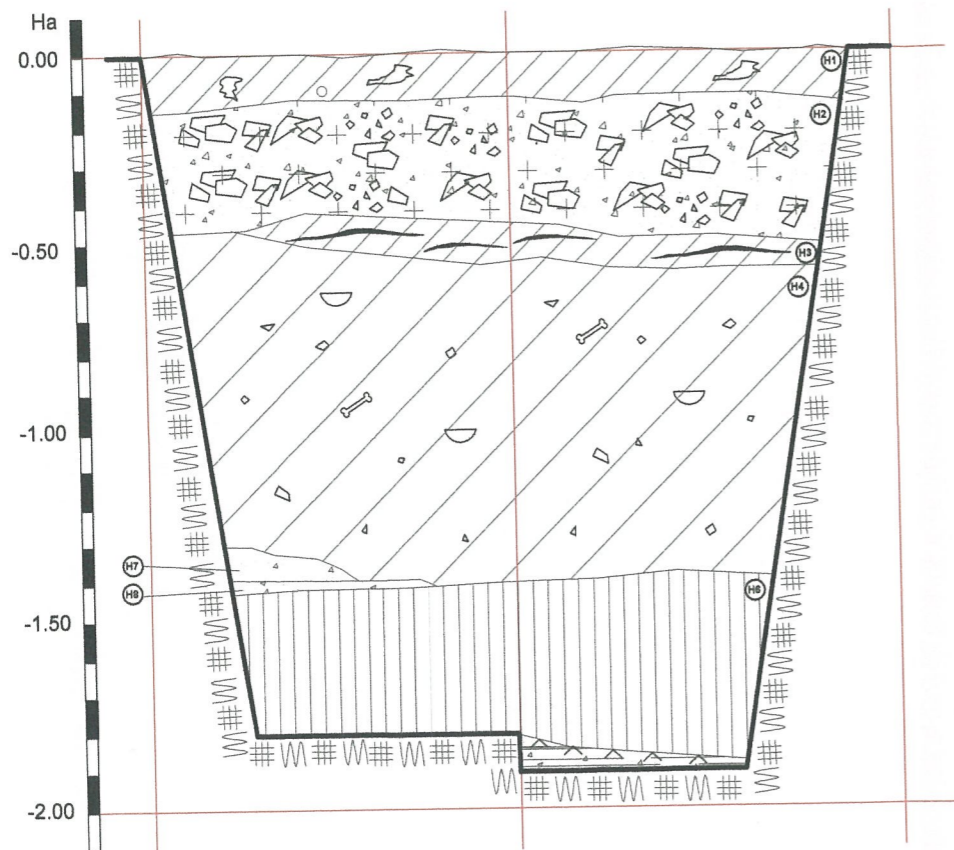


ŠR. 4, ŠV PJŪVIS, M 1:20

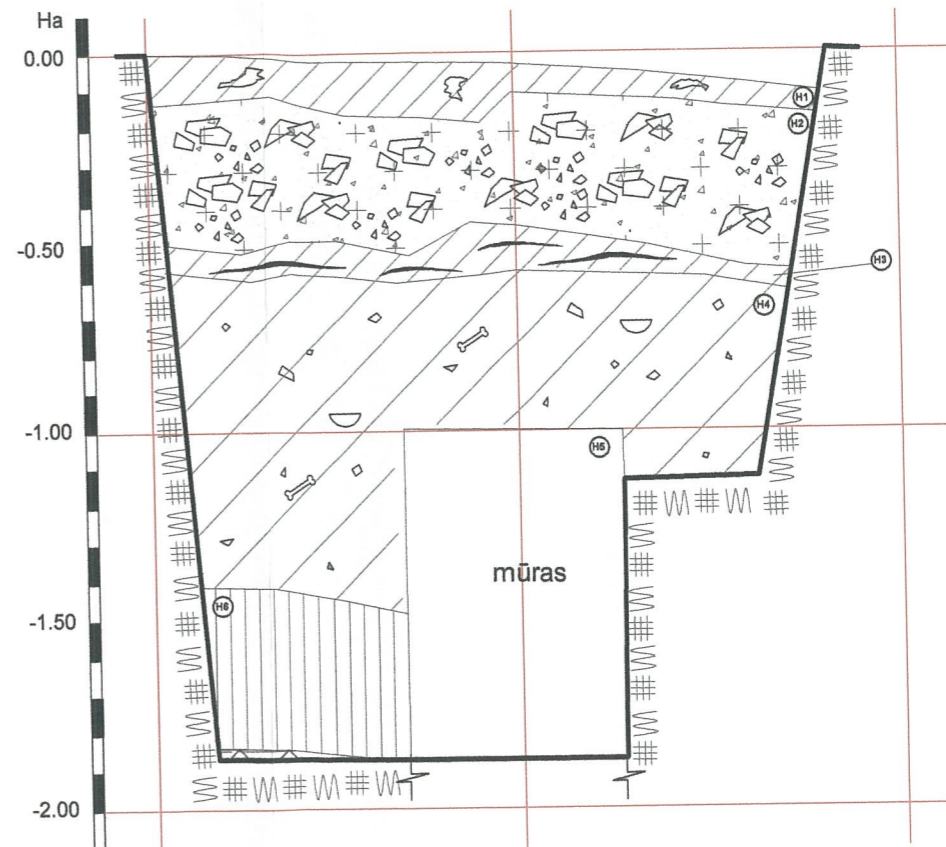


ARCHEOLOGĖ	I. VOSYLIŪTĖ	2007, Vilnius, Paupio g. 23, 25	STADIJA	BRĒŽINYS	BRĒŽINIŲ
BRAIŽĖ	I. VOSYLIŪTĖ			6	7
		ŠR. 4, PR ir PV pjūviai, M 1:20	ARCHEOLOGIJOS ŽVALGYMAI		

ŠR. 5, PV PJŪVIS, M 1:20



ŠR. 5, ŠV PJŪVIS, M 1:20



ARCHEOLOGĖ	I. VOSYLIŪTĖ	2007, Vilnius, Paupio g. 23, 25	STADIJA	BRĒŽINYS	BRĒŽINIŲ
BRAIŽĖ	I. VOSYLIŪTĖ			7	7
		ŠR. 5, PR ir PV pjūviai, M 1:20	ARCHEOLOGIJOS ŽVALGYMAI		

