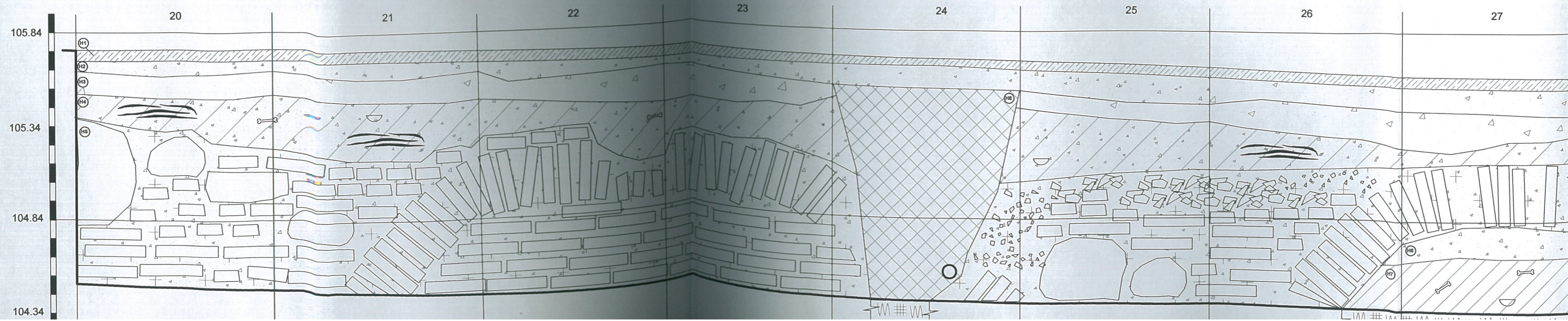
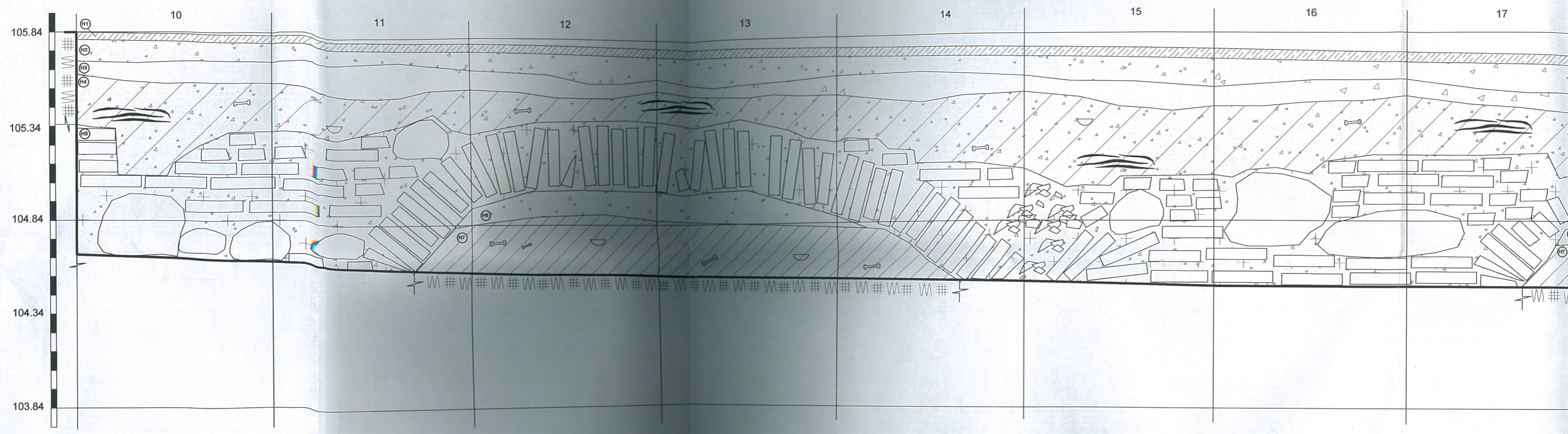
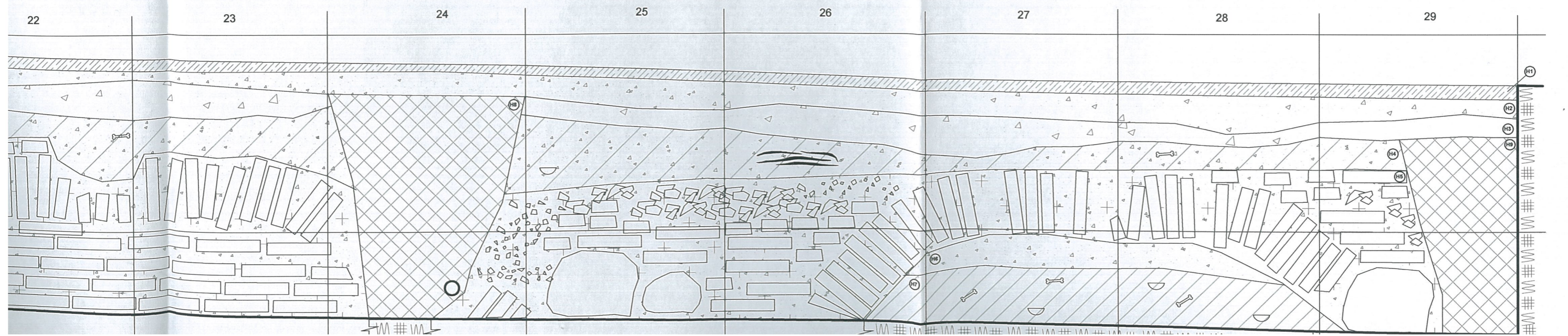
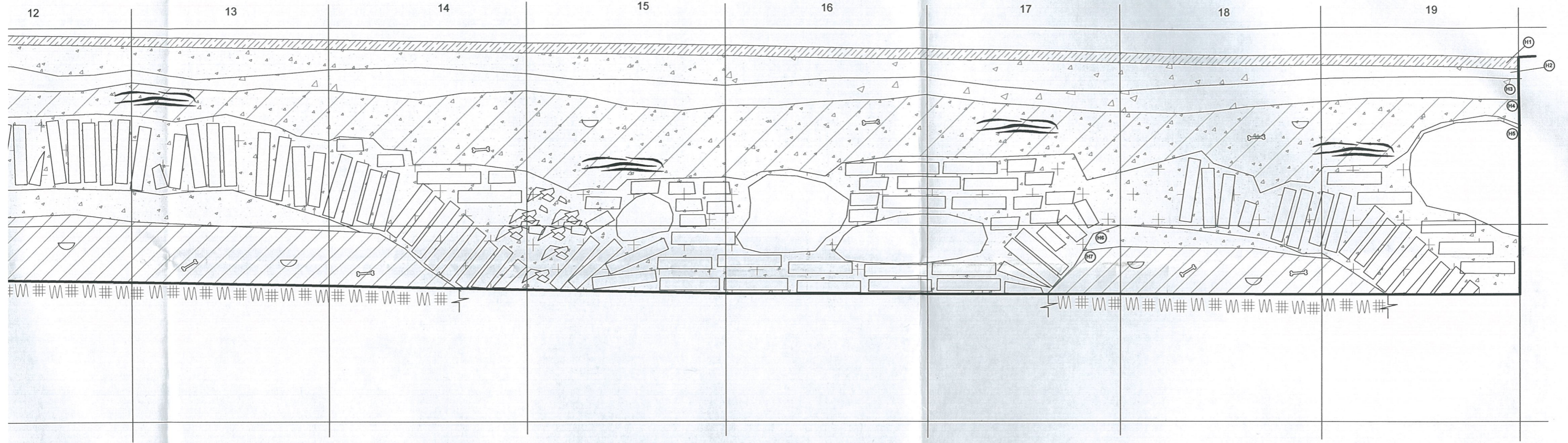


R GATVÉS TRANŠĚJOS B ATKARPA, V PĚJŮVIS, M 1:20



R GATVĒS TRANŠĒJOS B ATKARPA, V PJŪVIS, M 1:20



104.34

103.84

105.84

105.34

104.84

104.34

103.84

20

21

22

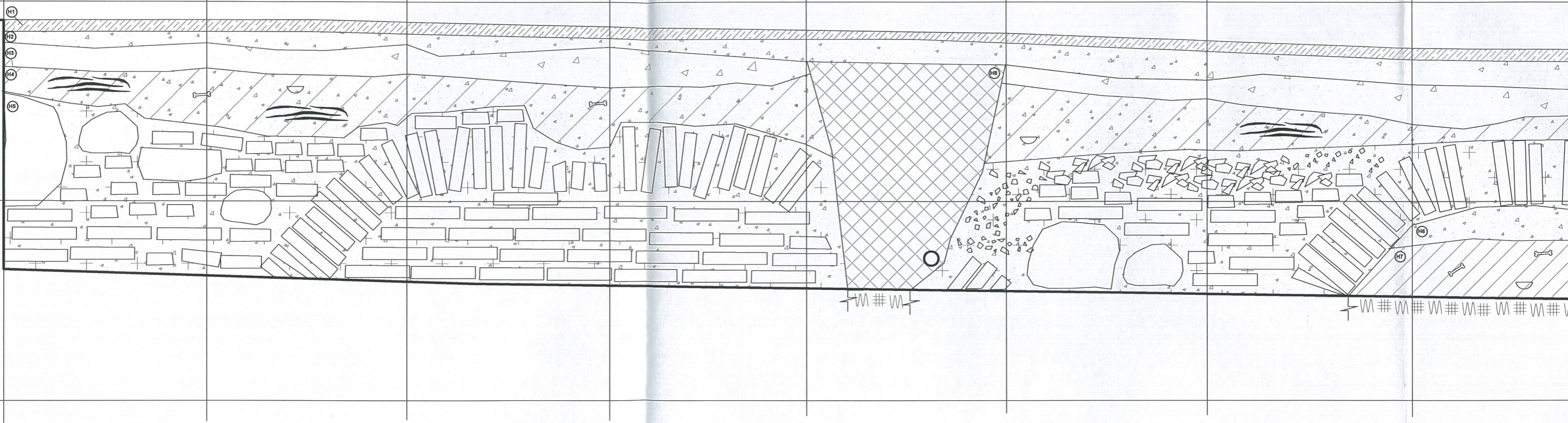
23

24

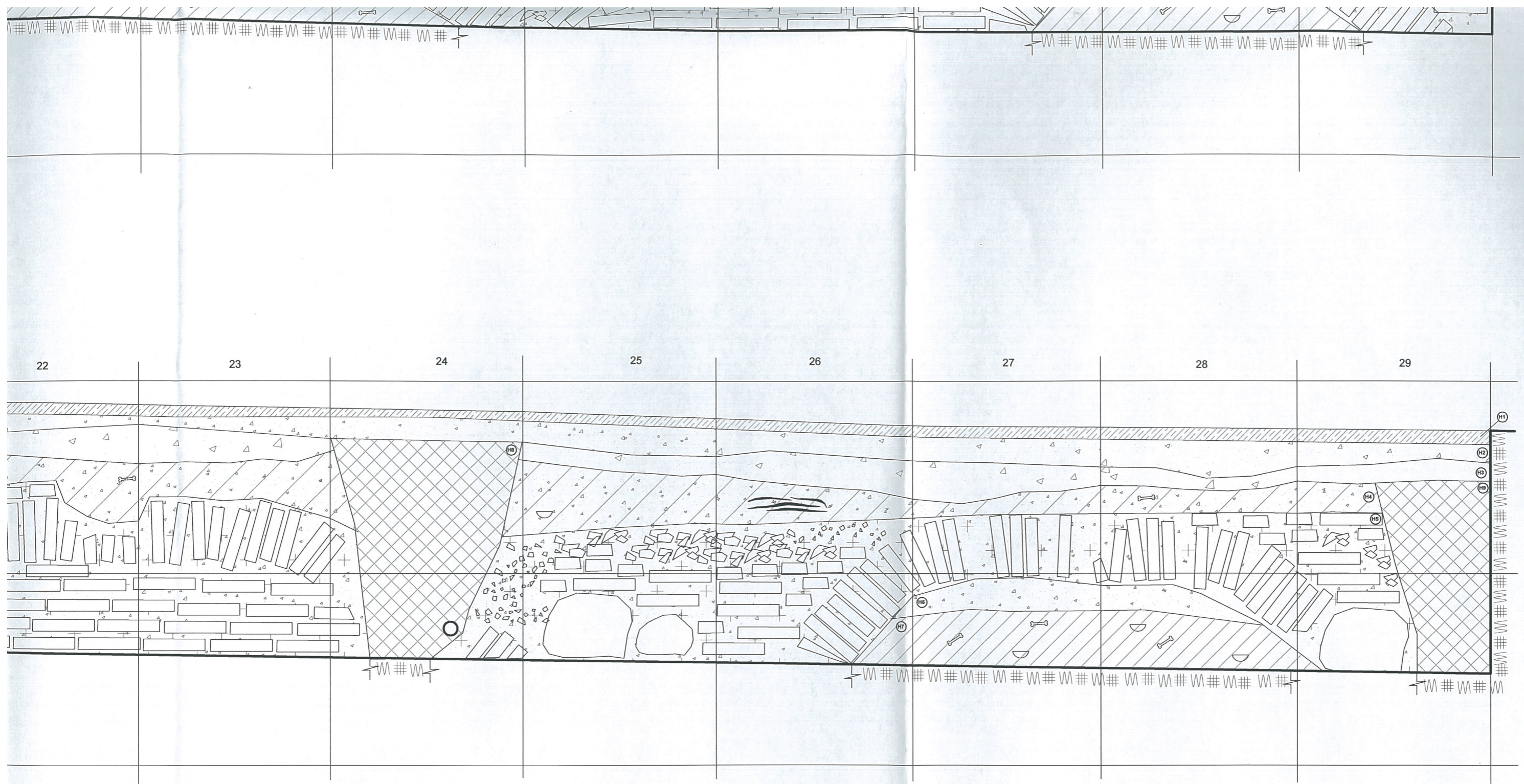
25

26

27

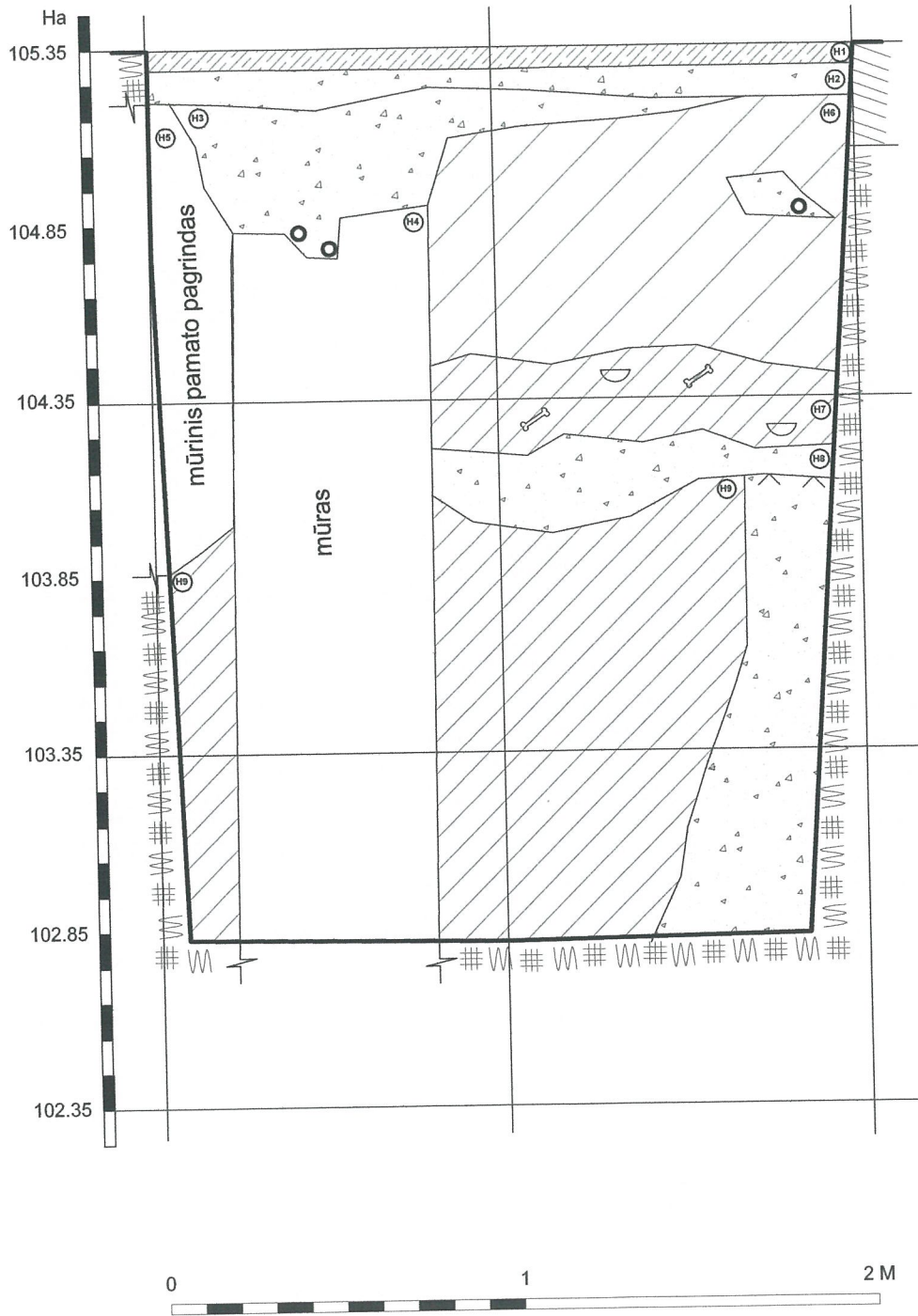


ARCHEOLOGÉ	I. VOSY
BRAIŽE	I. VOSY




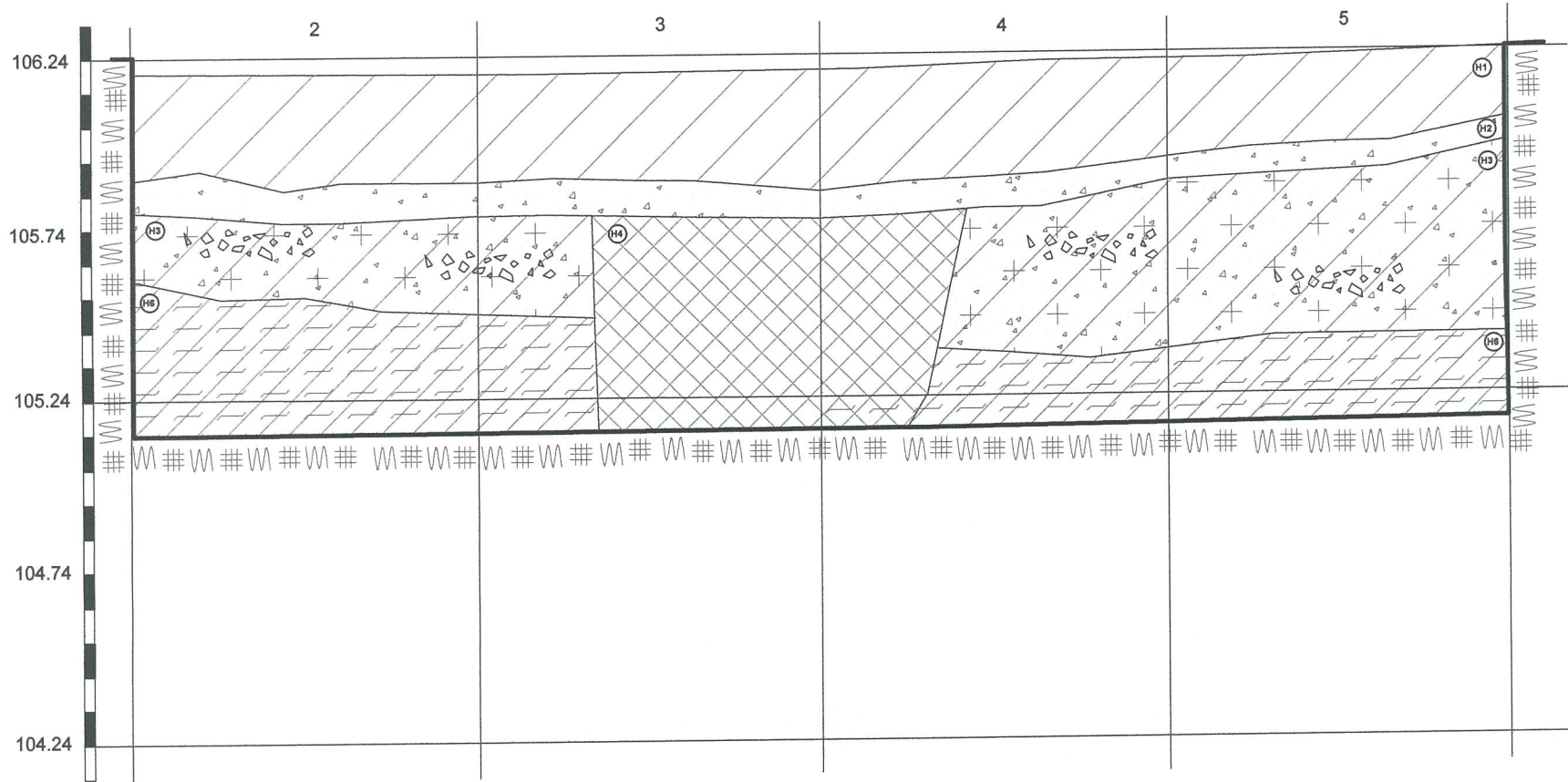
ARCHEOLOGĖ	I. VOSYLIŪTĖ	2007, Vilnius, Islandijos g. 1/Vilniaus g. 31	STADIJA	BREŽINYS	BREŽINIŲ
BRAIŽĖ	I. VOSYLIŪTĖ			11	16
		R gatvės tranšėjos B atkarpa, V pjūvis (10-29 m), M 1:20	ARCHEOLOGIJOS ŽVALGYMAI		

ŠR. 4, P PJŪVIS, M 1:20



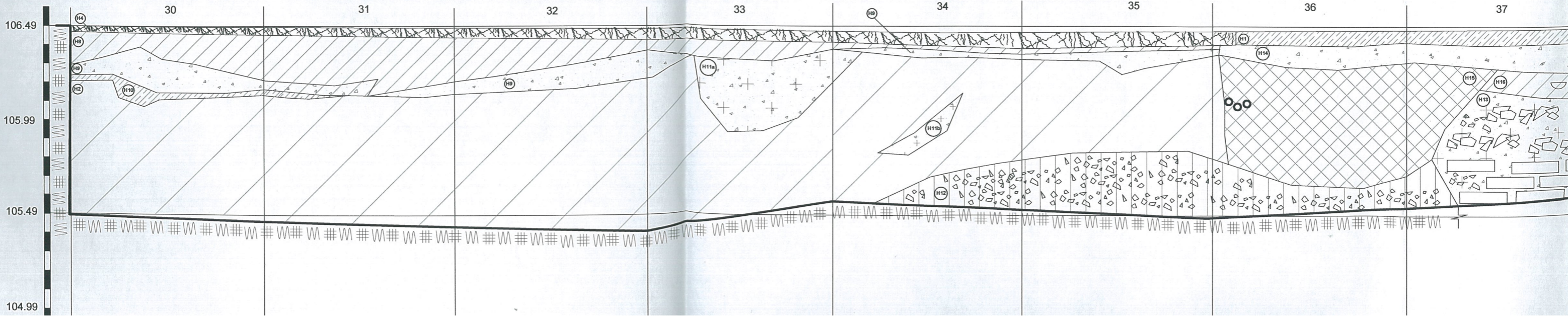
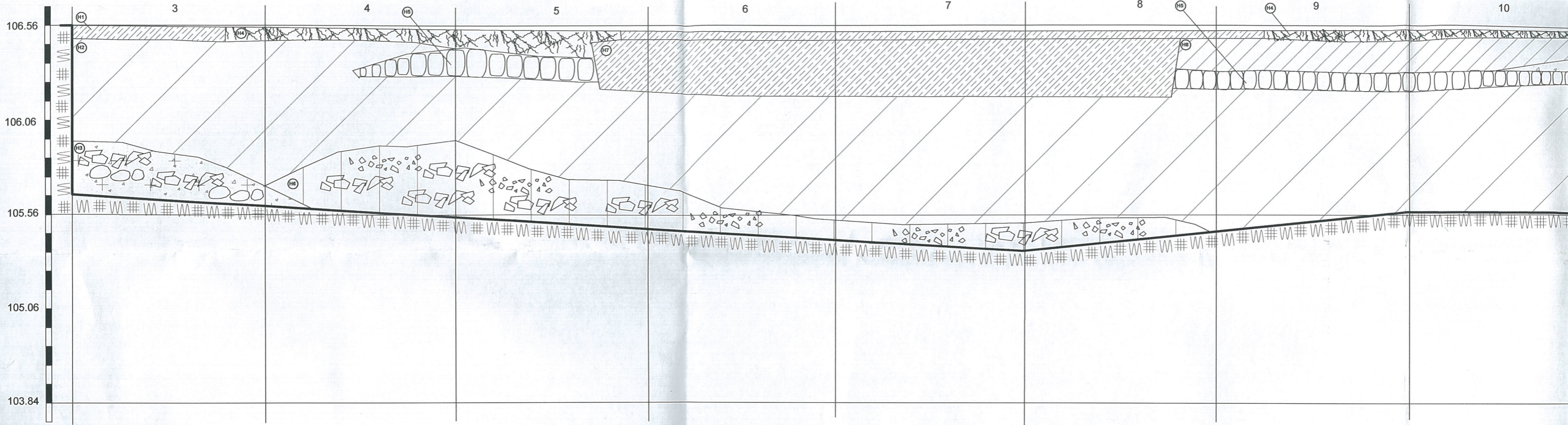
ARCHEOLOGĖ	I. VOSYLIŪTĖ		2007, Vilnius, Islandijos g. 1/Vilniaus g. 31	STADIJA	BRĖŽINYS	BRĖŽINIŲ
BRAIŽĖ	I. VOSYLIŪTĖ				12	16
			ŠR. 4, P pjūvis, M 1:20	ARCHEOLOGIJOS ŽVALGYMAI		

R KIEMO TRANŠĖJA, R PJŪVIS, M 1:20

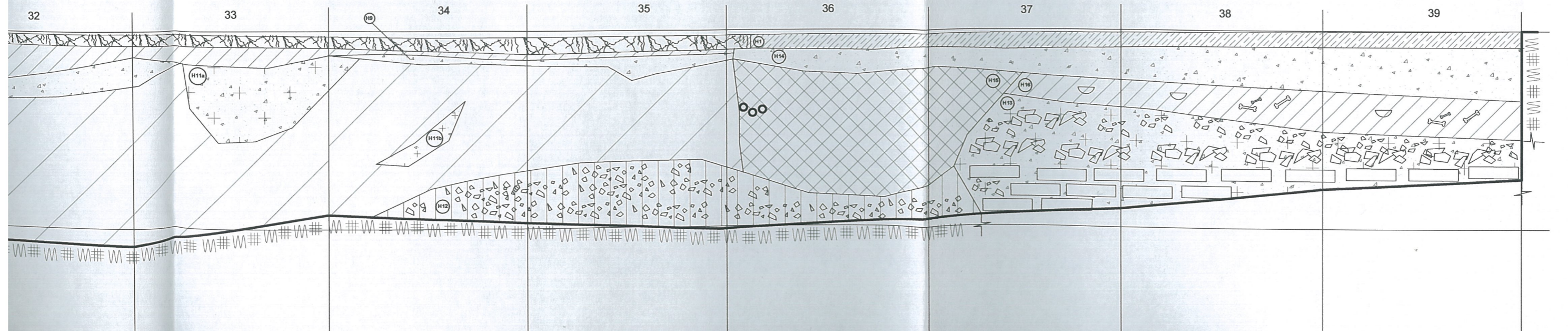
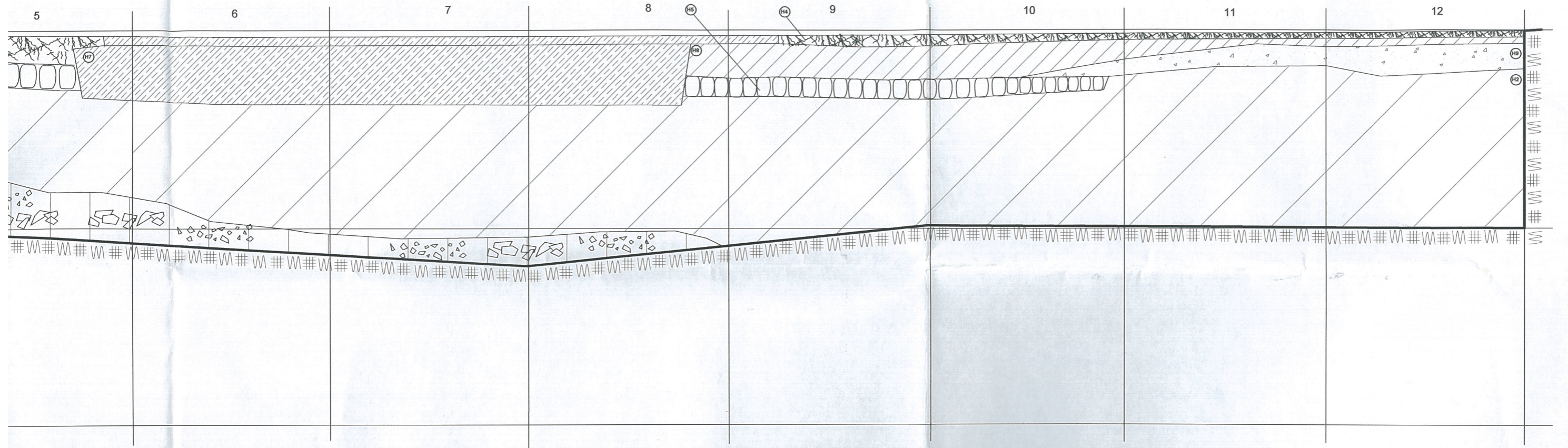


ARCHEOLOGĖ	I. VOSYLIŪTĖ		2007, Vilnius, Islandijos g. 1/Vilniaus g. 31	STADIJA	BRĖŽINYS	BRĖŽINIŲ
BRAIĖ	I. VOSYLIŪTĖ				13	16
			R kiemo tranšėja, R pjūvis (2-5 m), M 1:20	ARCHEOLOGIJOJOS ŽVALGYMAI		

PR KIEMO TRANŠĒJA, PR PJŪVIS, M 1:20



PR KIEMO TRANŠĒJA, PR PJŪVIS, M 1:20





105.06

103.84

106.49

105.99

105.49

104.99

104.49

30

31

32

33

34

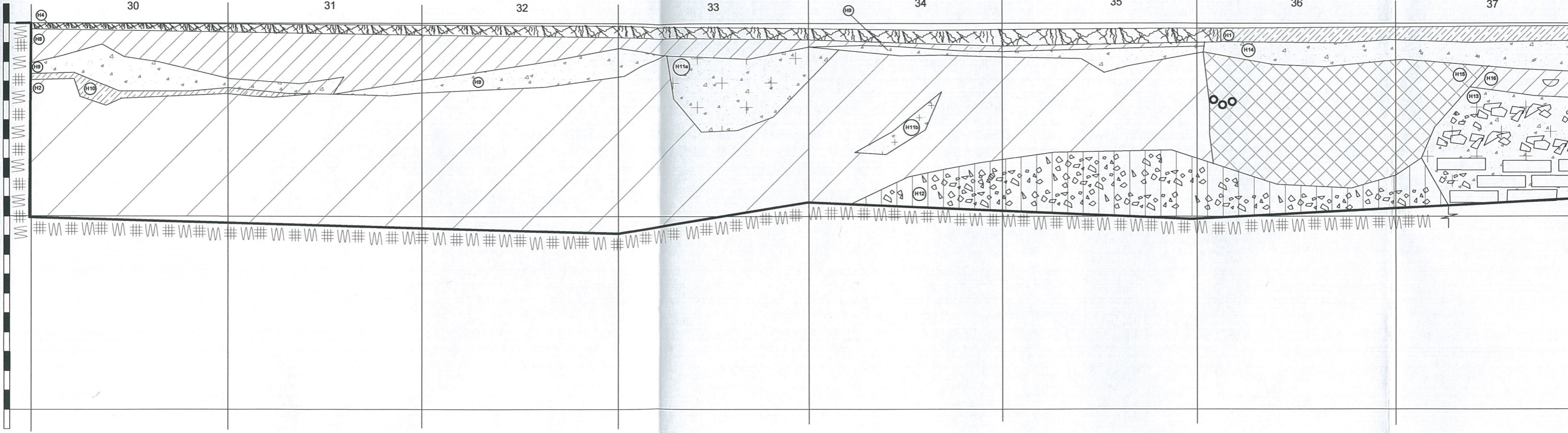
35

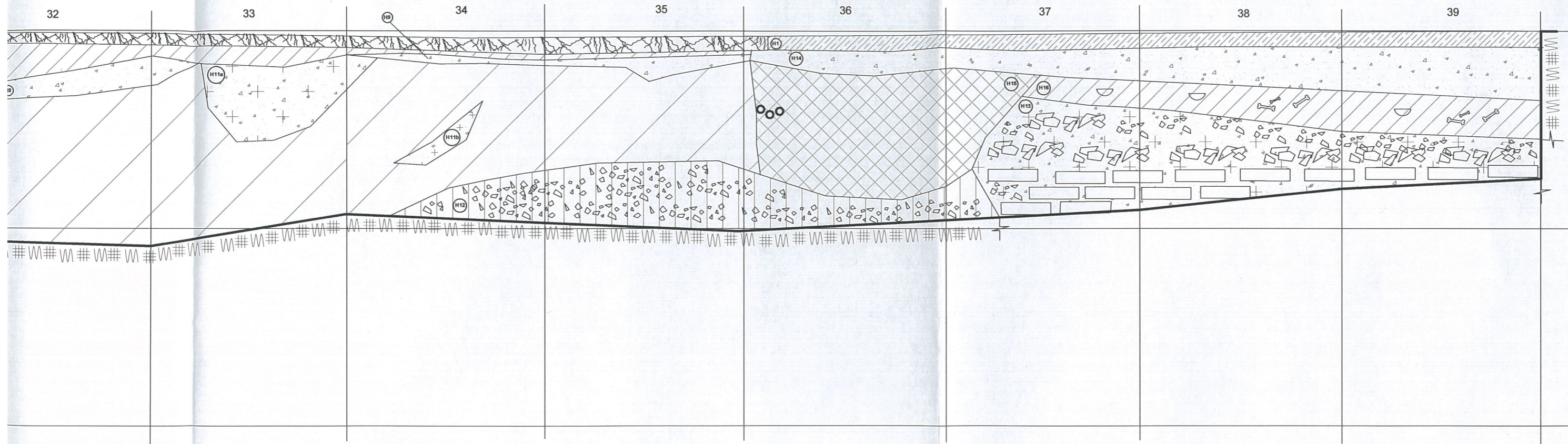
36

37



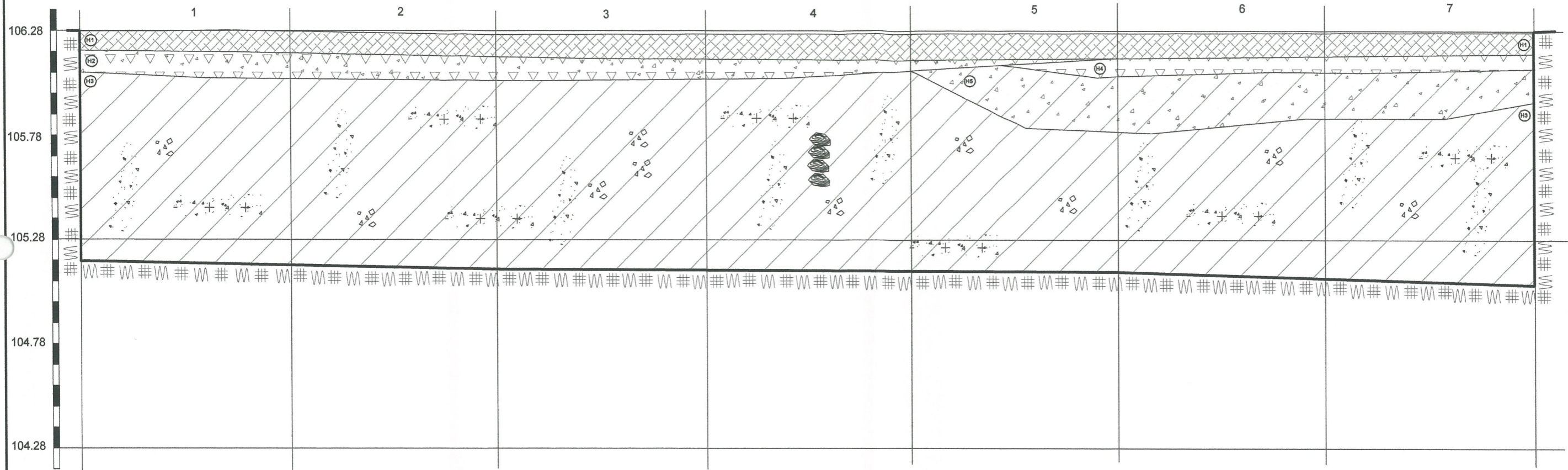
ARCHEOLOGĒ	I. VOSYLIŪ
BRAIŽĒ	I. VOSYLIŪ





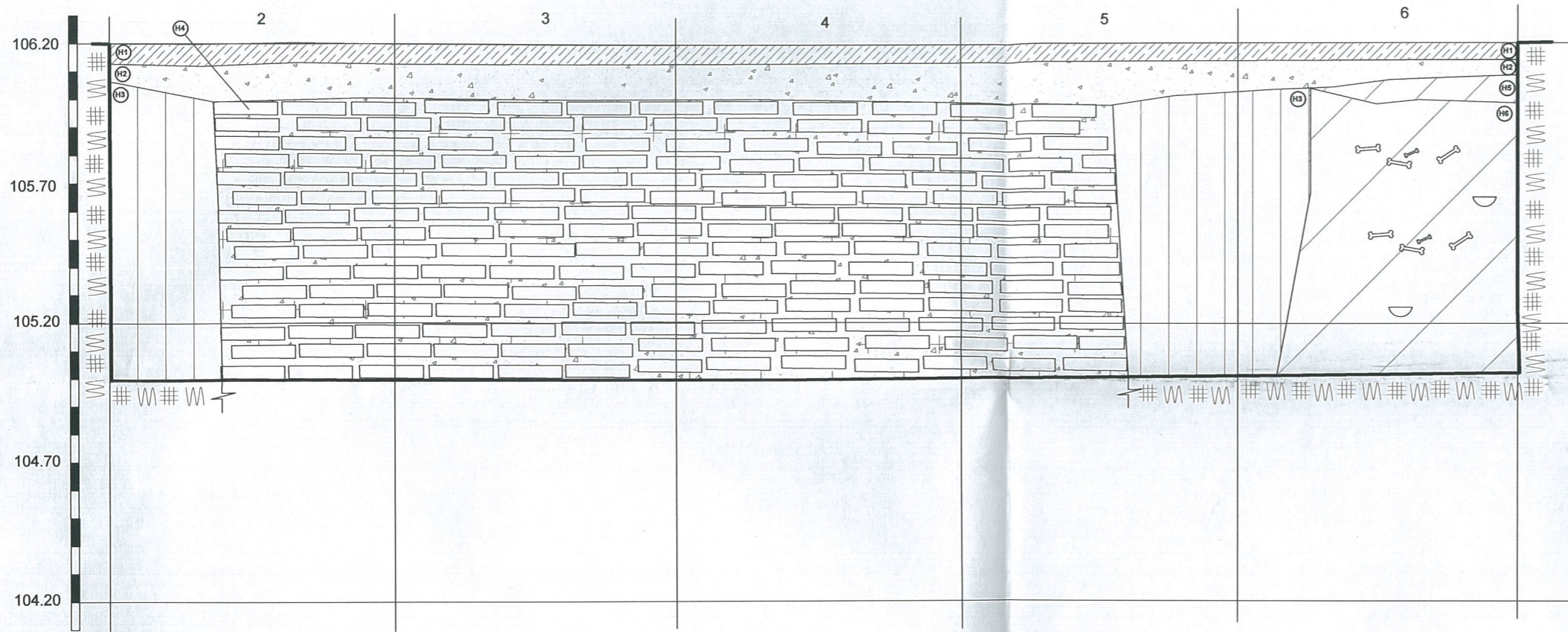
ARCHEOLOGĖ	I. VOSYLIŪTĖ		2007, Vilnius, Islandijos g.1/Vilniaus g. 31	STADIJA	BRĖŽINYS	BRĖŽINIŲ
BRAIŽĖ	I. VOSYLIŪTĖ				14	16
			PR kiemo tranšėja, PR pjūvis (3-12 m, 30-39 m), M 1:20	ARCHEOLOGIJOS ŽVALGYMAI		

PV KIEMO TRANŠĖJA, PV PJŪVIS, M 1:20

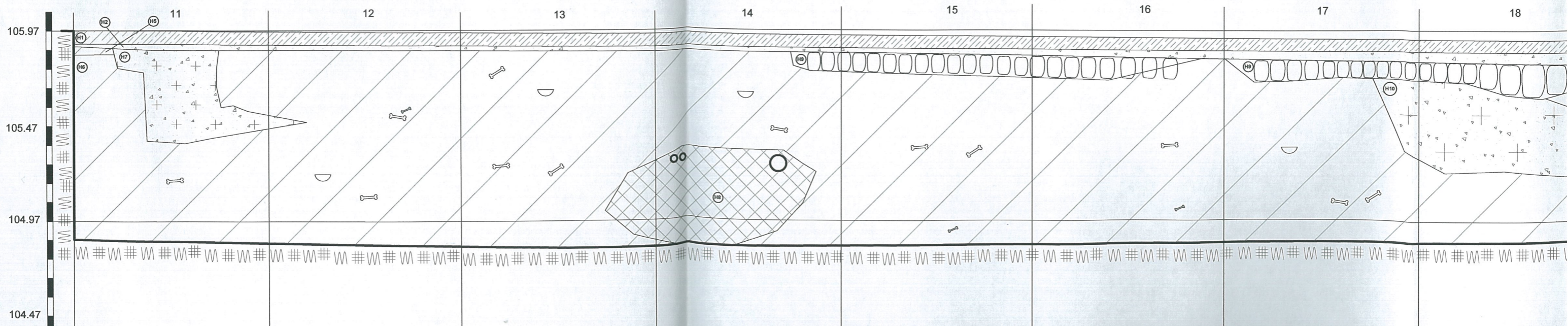


ARCHEOLOGĖ	I. VOSYLIŪTĖ		2007, Vilnius, Islandijos g.1/Vilniaus g. 31	STADIJA	BRĖŽINYS	BRĖŽINIŲ
BRAIŽĖ	I. VOSYLIŪTĖ				15	16
			PV kiemo tranšėja, PV pjūvis (1-7 m), M 1:20	ARCHEOLOGIJOS ŽVALGYMAI		

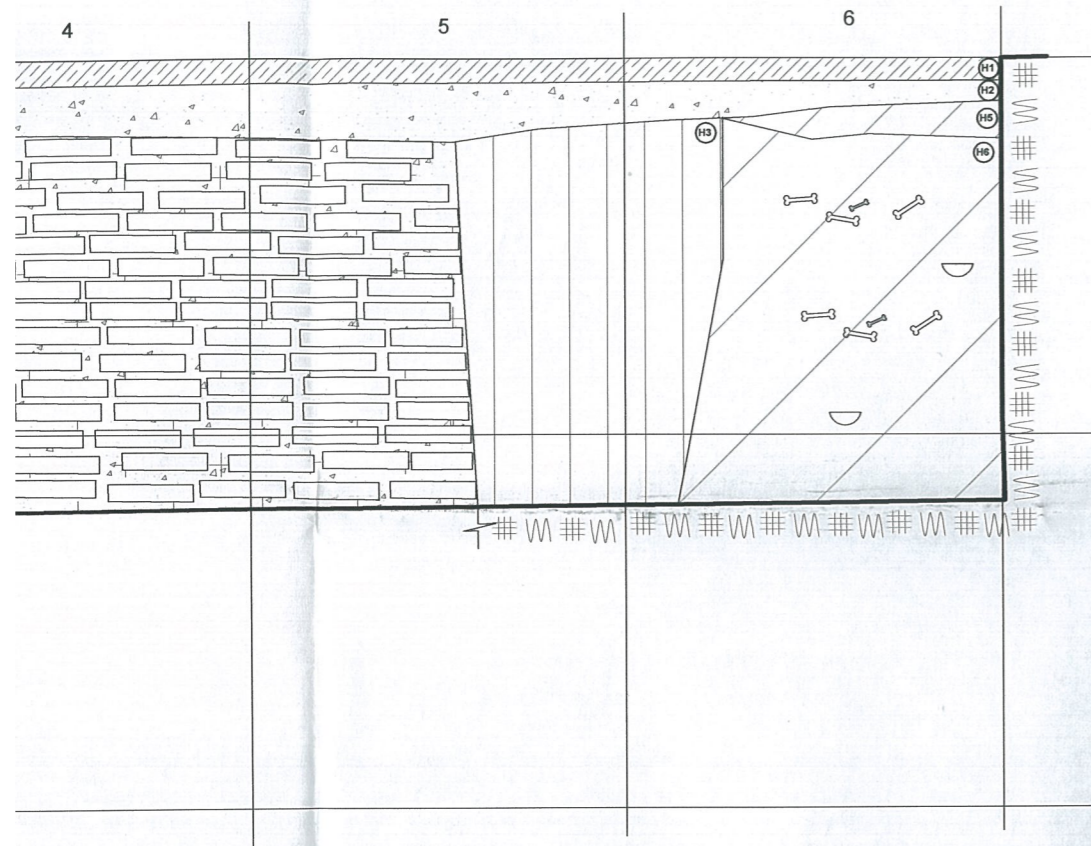
V KIEMO TRANŠÉJA, V PJŮVIS, M 1:20



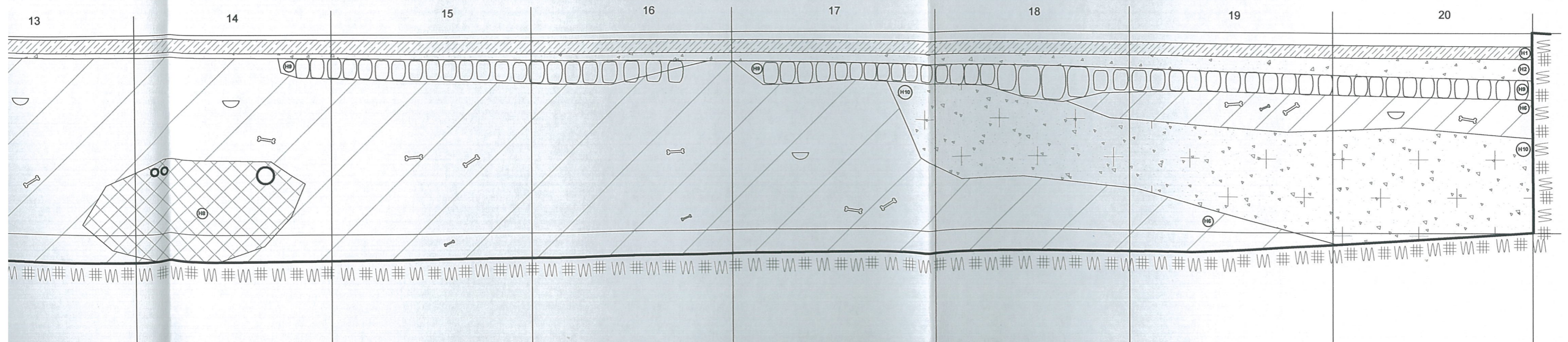
V KIEMO TRANŠÉJA, V PJŮVIS, M 1:20



V KIEMO TRANŠĚJA, V PJŮVIS, M 1:20



V KIEMO TRANŠĚJA, V PJŮVIS, M 1:20



104.70

104.20

V KIEMO TRANŠEJA, V PJŪVIS, M 1:20

105.97

105.47

104.97

104.47

103.97

11

12

13

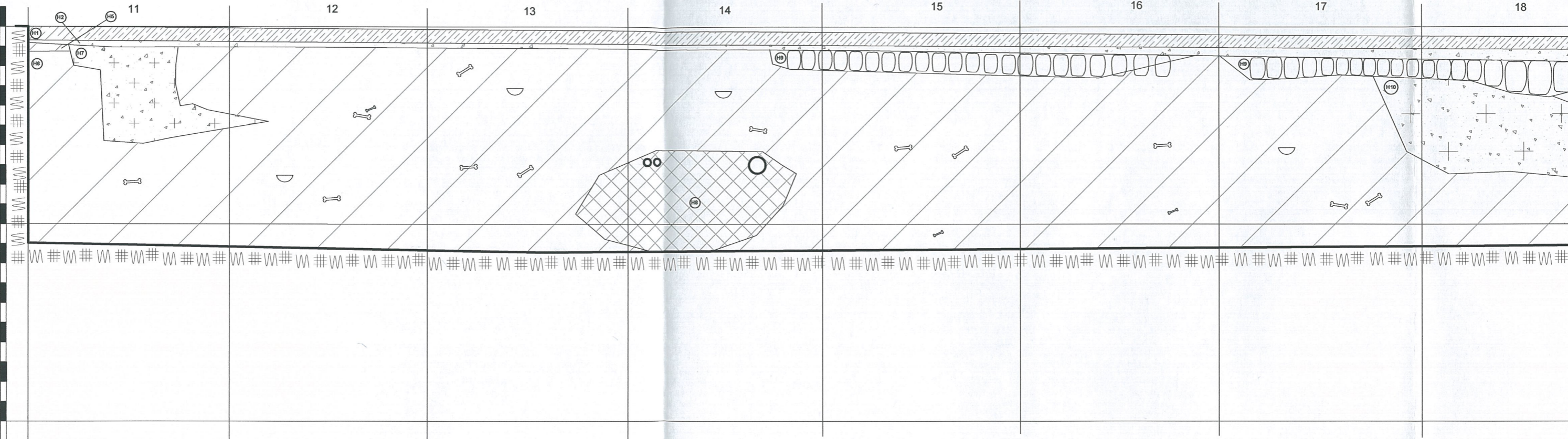
14

15

16

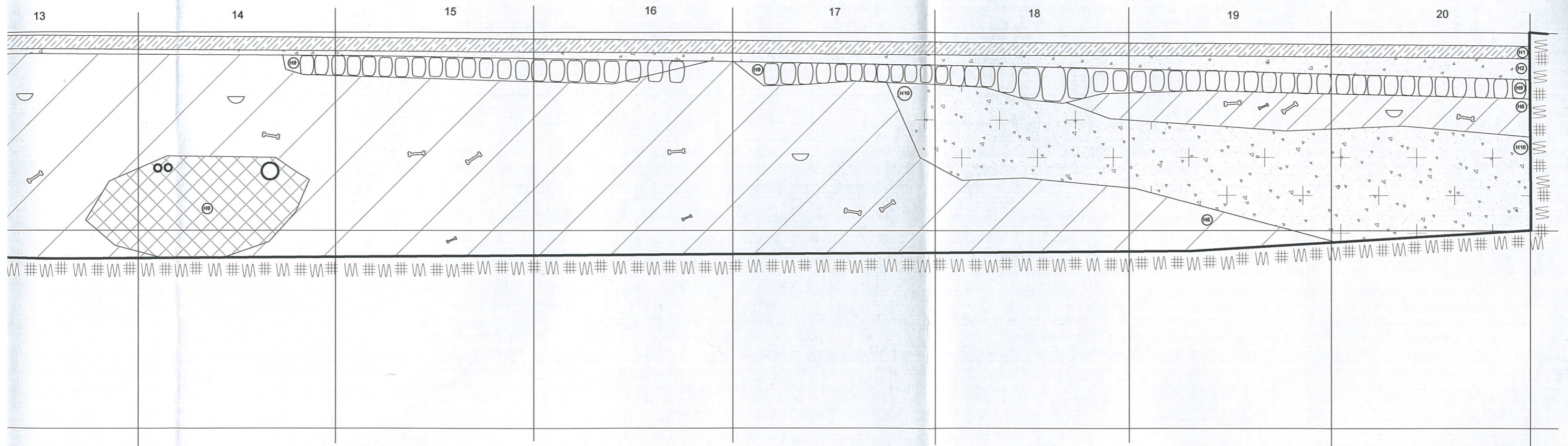
17

18



ARCHEOLOGĒ	I. VOŠ
BRAIŽĒ	I. VOŠ

V KIEMO TRANŠĖJA, V PJŪVIS, M 1:20



ARCHEOLOGĖ	I. VOSYLIŪTĖ		2007, Vilnius, Islandijos g.1/Vilniaus g. 31	STADIJA	BRĖŽINYS	BRĖŽINIŲ
BRAIŽĖ	I. VOSYLIŪTĖ				16	16
			V kiemo tranšėja, V pjūvis (2-6 m; 11-20 m), M 1:20	ARCHEOLOGIJOS ŽVALGYMAI		

## Vivulskio g. 36 archeologijos žvalgymai

### Įvadas

2007 m. rugsėjo mėnesį Lietuvos istorijos instituto Miestų tyrimų skyriaus ekspedicija (vad. I. Vosyliūtė), vykdė archeologijos žvalgymus Vilniaus senojo miesto vietoje (A1610K1), Vivulskio g. 36. Darbai susiję su tranšėjos elektros kabeliui tiesimu. Darbus užsakė UAB „Sinerga“.

Tranšėja elektros kabeliui buvo kasama teritorijoje tarp Vivulskio g. ir VPU pastato (žr. situacijos planą). Tranšėjos ilgis 40 m, plotis iki 50 cm, gylis 70 cm. Iš viso ištirtas 20 m<sup>2</sup> plotas.

Tyrimų metu fotofiksaciją ir kitus lauko darbus vykdė LII Miestų tyrimų skyriaus archeologai Irma Kaplūnaitė ir Rytis Jonaitis.



## Archeologijos žvalgymų eiga

### Teritorijos situacija

Teritorija, kurioje vykdyti archeologijos žvalgymai (žr. nuotr. Nr. 1), yra V Vilniaus senamiesčio dalyje, į ŠV nuo pastato T. Ševčenkos g. Nr. 31 (VPU Istorijos ir lituanistikos fakultetas). Teritorija apaugusi velėna, smarkiai nuožulnėjanti Š kryptimi.

### Tranšėja

Tranšėja elektros kabeliui pradėta kasti nuo VPU pastato V priestato (Nr. 1) Š sienos (žr. situacijos planą). Tranšėja kasta iki pastato Nr. 2, jos pabaiga yra apie 7 m atstumu į P nuo Vivulskio g. (žr. situacijos planą). Fiksuotas rytinis tranšėjos pjūvis. Viršutiniame horizonte,  $H_{abs}$  133,73 (Š dalyje) – 137,15 (P dalyje) m aukščio, per visą tranšėjos ilgį fiksuotas velėnos sluoksnis (žr. nuotr. Nr. 2-3), kurio storis 10 – 15 cm. Po velėna, iki pat projektinio 70 cm gylio, fiksuotas supiltinės pilkos žvyringos žemės su pavieniais akmenimis horizontas (žr. nuotr. Nr. 4-6). Sluoksnis susiformavęs XX a. II p., teritorijoje tiesiant kabelius (žr. nuotr. Nr. 7). Jokių archeologiškai vertingų radinių neaptikta.

## Išvados

2007 m. rugsėjo mėnesį Lietuvos istorijos instituto Miestų tyrimų skyriaus ekspedicija (vad. I. Vosyliūtė), vykdė archeologijos žvalgymus Vilniaus senojo miesto vietoje (A1610K1), Vivulskio g. Nr. 36. Darbai susiję su tranšėjos elektros kabeliui kasimu.

Ištirta 40 m ilgio, iki 50 cm pločio, 70 cm gylio tranšėja (iš viso 20 m<sup>2</sup> plotas). Po 10 – 15 cm storio velėnos sluoksniu iki pat projekcinio gylio fiksuotas supiltinis pilkos žemės sluoksnis. Archeologiškai vertingų radinių, pastatų liekanų, nesuardyto kultūrinio sluoksnio neaptikta.

Ateityje, šioje teritorijoje vykdant žemės judinimo darbus iki 70 cm gylyje archeologo dalyvavimas netikslingas, kasant giliau, reikalinga atlikti archeologijos žvalgomuosius tyrimus.

archeologai: R. Jonaitis

I. Kaplūnaitė

I. Vosyliūtė

## Nuotraukų sąrašas

1. Teritorija prieš žemės judinimo darbų pradžią. Vaizdas iš PV pusės
2. Tranšėja. Vaizdas iš P pusės
3. Tranšėja. Vaizdas iš Š pusės
4. Tranšėjos R pjūvis
5. Tranšėjos R pjūvis
6. Tranšėja. Vaizdas iš Š pusės
7. Tranšėja. Vaizdas iš Š pusės


# NUOTRAUKOS



1.



2.



3.



4.



5.

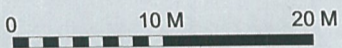


6.



7.

# SITUACIJOS PLANAS, M 1:500



A. VIVULSKIO G.

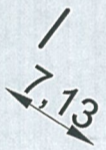
7,13

pastatas Nr. 2

pastatas Nr. 1

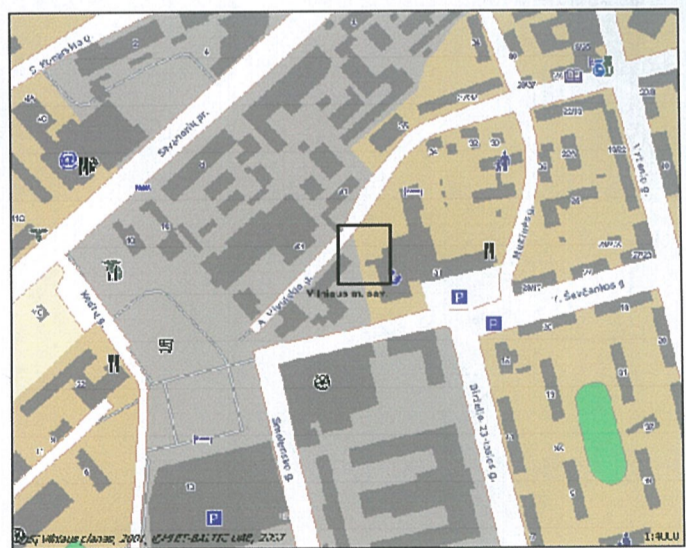
VPU VALDA

Sutartiniai žymėjimai



žvalgyta tranšėja

pririšimai



ARCHEOLOGĖ	I. VOSYLIŪTĖ	VILNIUS - 2007 VIVULSKIO G. 36	STADIJA	BRĖŽINYS	BRĖŽINIŲ
BRAIŽĖ	I. KAPLŪNAITĖ			1	1
		SITUACIJOS PLANAS M 1: 500	ARCHEOLOGIJOS ŽVALGYMAI		

Lietuvos istorijos instituto Miestų tyrimų skyriaus  
archeologė Ingrida Vosyliūtė

Vilnius  
2007 m. kovo 9 d.

**Kultūros paveldo departamento  
Mokslinei archeologijos komisijai**


2006 m archeologijos žvalgymų Vilniaus miesto senamiestyje projektas

Šiuo metu Vilniaus senamiestyje vykdomi nedidelės apimties žemės kasimo darbai, prijungiant naujus inžinerinius tinklus prie jau veikiančių, tiesiant elektros kabelius, keičiant juos naujais, klojant šaligatvių plyteles, keičiant susidėvėjusias inžinerines komunikacijas, valant XIX-XX a. užpiltus rūsius, įrenginėjant atskirus įėjimus į rūsius įrengtus XX a. ir pan. Didesne dalimi šių žemės kasimo darbų metu archeologiškai vertingo kultūrinio sluoksnio neaptinkama, nes tokio pobūdžio žemės kasimo darbai vykdomi suardyto kultūrinio sluoksnio ribose. Vykdamas aukščiau nurodytus žemės kasimo darbus, prašome išduoti bendrą archeologijos žvalgymams atlikti Vilniaus senojo miesto vietos (A1610K) bei urbanistikos paminklo teritorijos Vilniaus m. (UIP) ribose, įteisinantį archeologo dalyvavimą pagal Vilniaus senamiesčio apsaugos reglamento („Valstybės žinios“, 1997 10 10 Nr. 92) ir kitų nekilnojamųjų kultūros vertybių norminių aktų reikalavimus.

Atliekant archeologijos žvalgymus dalyvaus LII Miestų tyrimų skyriaus archeologas S. Sarcevičius. Visi archeologinių žvalgymų adresai ir apimtys bus derinami su Moksline archeologine komisija.

Archeologijos žvalgymų metu aptiktus nesuardytus, archeologiškai vertingus kultūrinius sluoksnius, pastatų liekanas, žmonių palaidojimus, ar kitus archeologinius radinius reikalaujančius platesnių tyrimų, žvalgymai bus perkvalifikuoti į žvalgomuosius ar pilnus archeologijos tyrimus, pateikiant atskirą tyrimo darbų projektą

Archeologė I. Vosyliūtė





# L E I D I M A S

vykdyti archeologinius tyrimus

2007-03-26 Nr.16  
Vilnius

Pagal Lietuvos Respublikos nekilnojamojo kultūros paveldo apsaugos įstatymo 18 str. šis leidimas išduotas **I.Vosyliūtei** vykdyti Vilniaus senojo miesto vietos su priemiesčiais (A1610K) ir urbanistinės teritorijos (U1P), Vilniaus m., **archeologinius žvalgymus,** taip pat naudoti elektronines priemones, sudarinėti planus, filmuoti, fotografuoti, piešti, rinkti radinius ir mėginius tiriamame objekte. Tyrimų projektas: 2006 m. archeologijos žvalgymų Vilniaus miesto senamiestyje projektas, 2007-03-14, Nr.15.

Kontrolės skyriaus vedėjas

  
 R.Kraujalis



Lietuvos istorijos instituto  
Miestų tyrimų skyriaus archeologė  
**Ingrida Vosyliūtė**

Kultūros paveldo departamento  
**Mokslinei archeologijos komisijai**


**Vilnius**  
2007 04 06

**Priedas prie leidimo archeologiniams žvalgymams Nr. 16**

Pagal išduotą leidimą Nr. 16 bus atliekami archeologiniai žvalgymai:

- 1) Liepkalnio g. 1 – lietaus nuotėkų tinklų tiesimas. Tranšėjos ilgis – 64 m, plotis – 1,20 m, gylis – 1,70 m kiemo dalyje ir 2,90 m iš gatvės pusės;
- 2) Vilniaus g. 31/Islandijos g. 1 – inžinerinių tinklų tiesimas. Tranšėjos ilgis – 351 m, plotis – 0,5-1,50 m, gylis – 0,90 m projektuojamų įtampos kabelių vietoje ir 2,60 m projektuojamų šulinių kabelių pratraukimui vietoje ;
- 3) Sapiegos g. 15 – inžinerinių tinklų tiesimas. Tranšėjos ilgis - , plotis – 1 m, gylis – 1,20 lietaus nuotėkų tinklų tiesimo vietoje, 1,80 m vandentiekio ir kanalizacijos tiesimo vietoje, 3,50 projektuojamo drenažo vietoje.

archeologė I. Vosyliūtė

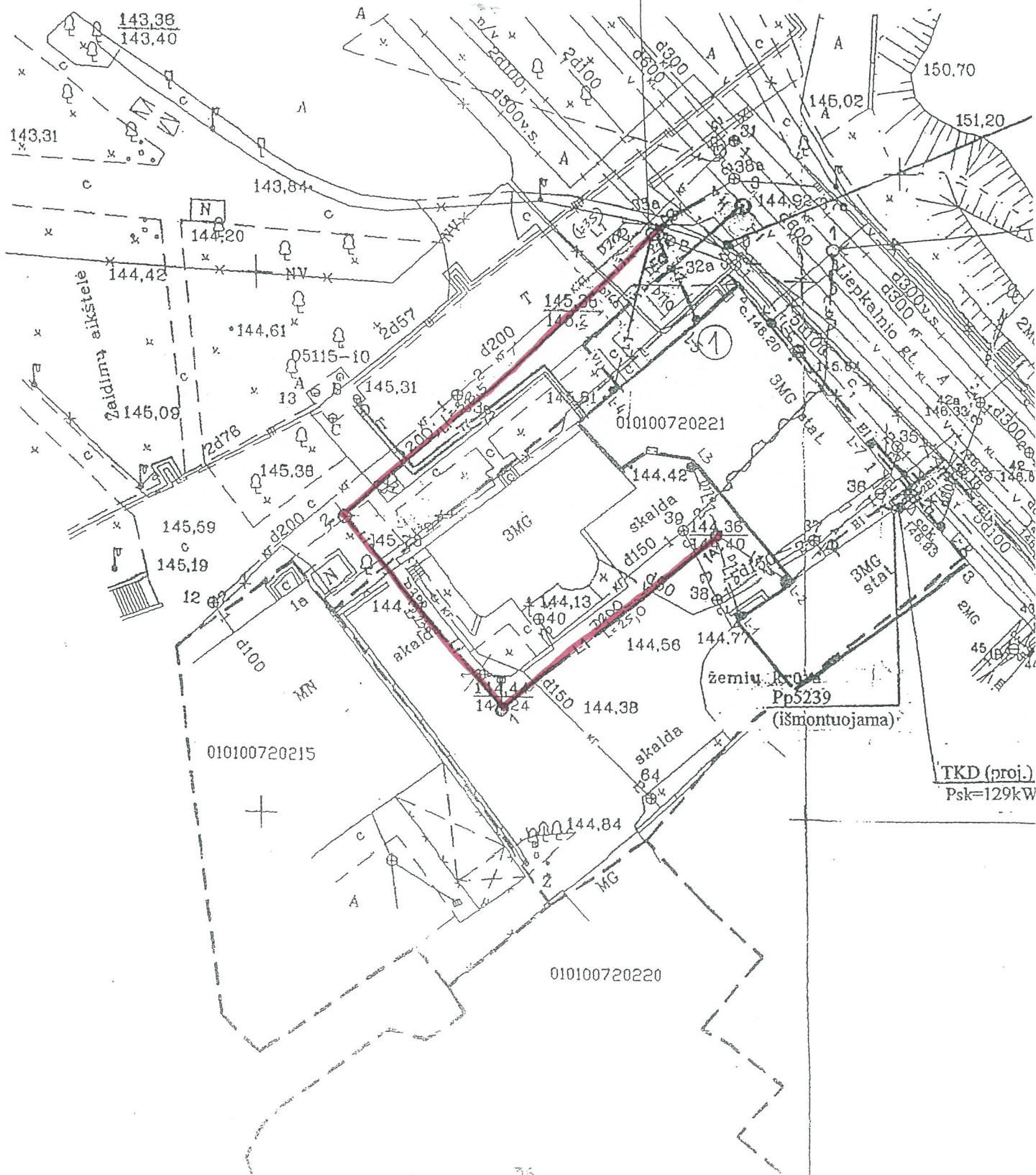


# Liepkalnio g. 1

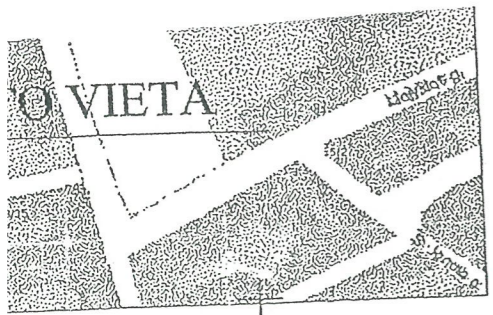
M 1:500

76/32-0394  
151-D-3  
4984

X = 6060755,0  
Y = 583336,5

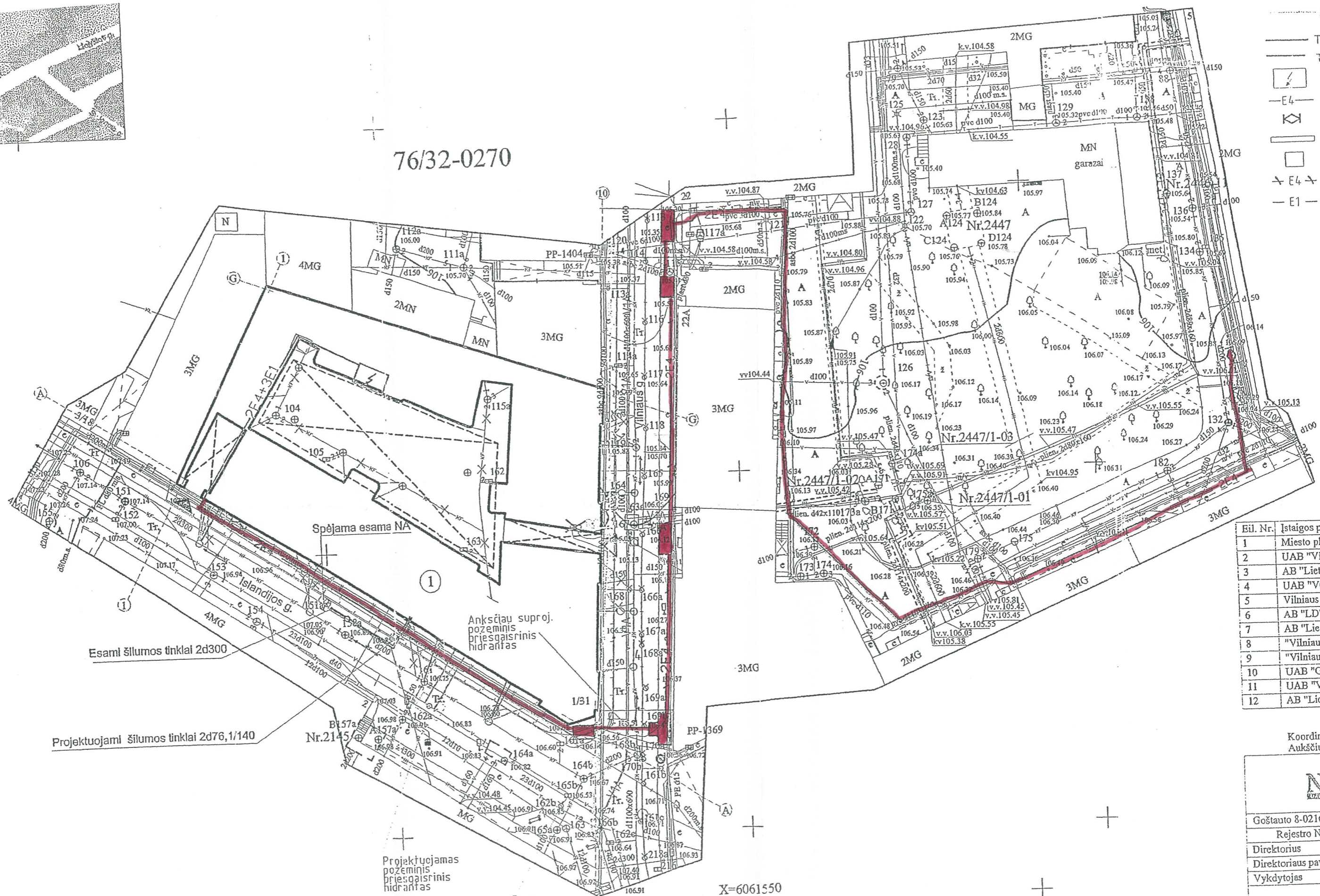


TKD (proj.)  
Psk=129kW



76/32-0270

31-C-11



- AR01
- T2
- T1
- PROJE
- PROJE
- PROJE
- PROJE
- PROJE
- PROJE
- PROJE
- PROJE

Eil. Nr.	Istaigos pavadinimas
1	Miesto plėtros depart
2	UAB "Vilniaus energ
3	AB "Lietuvos telcor
4	UAB "VGAET"
5	Vilniaus elektros tink
6	AB "LD" Vilniaus fi
7	AB "Lietuvos teleko
8	"Vilniaus vandenys"
9	"Vilniaus vandenys"
10	UAB "Grinda"
11	UAB "Vilniaus trole
12	AB "Lietuvos energ

Koordinatų sistemų  
Aukščųjų sistema: Vi



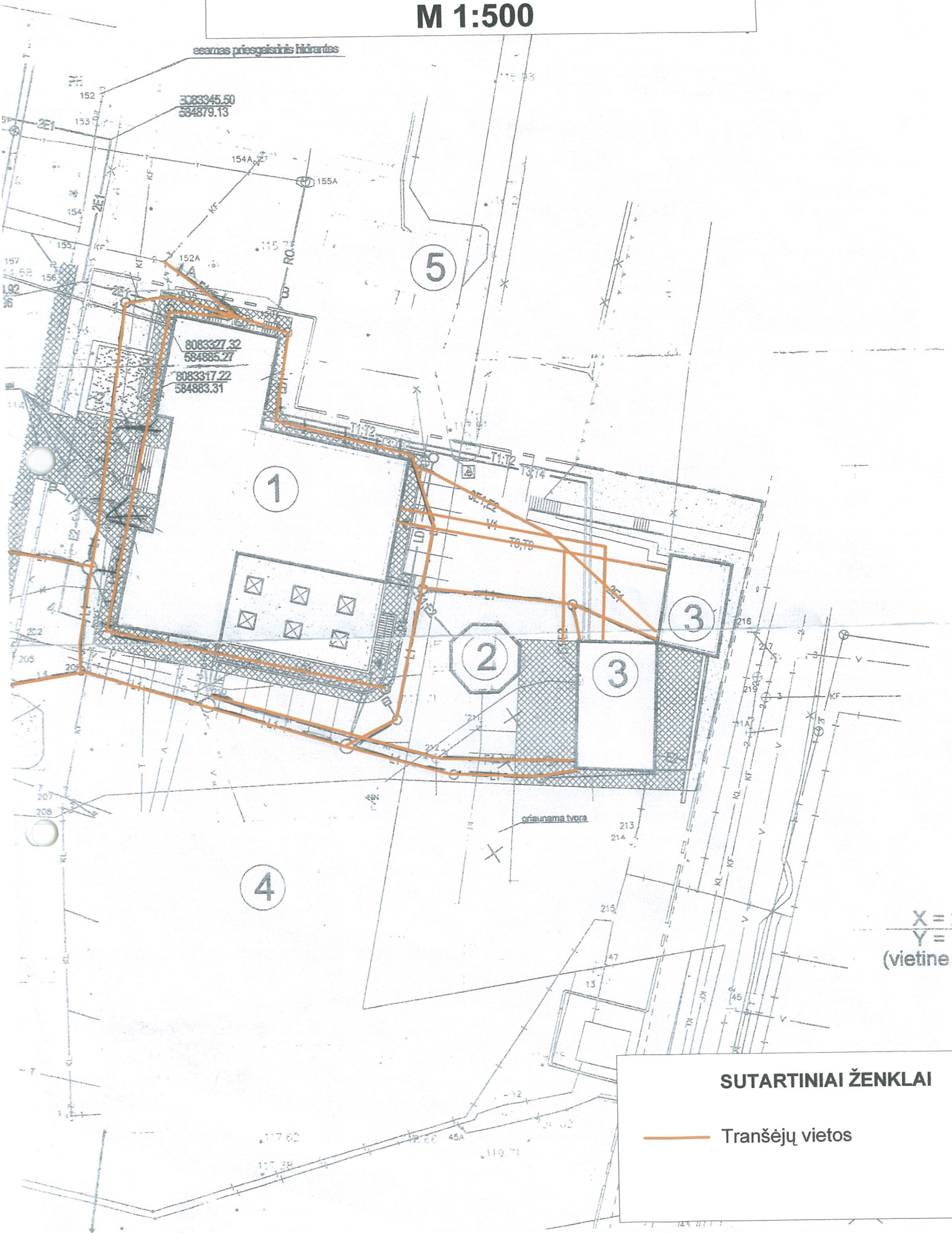
Goštauto 8-0216, Vilnius (t)	
Rejestro Nr. AB 97-10	
Direktorius	A.Ki
Direktorius pav.	R.Ki
Vykdytojas	A. O.
	V. M

X=6061550  
Y=582500

ATESTATAS NR	0878	UŽDAROJI AKCINĖ BENDROVĖ "PACTATAS"
		A.GOŠTAUTO 8, VILNIUS
Direktorius	P. Jurjonas	
778	SV VN N. Blažienė	
994	SV ŠV S. Prūsetaitienė	

# Sapiegos g. 15 situacijos planas, M 1:500

esamas priešaisinis hidrantas



**Priedas prie Vilniaus senojo miesto vietos ir priemiesčių teritorijos (A1610K) archeologijos žvalgymų projekto**

(leidimas vykdyti žvalgymus Nr. 16 išduotas 2007 03 26)

Švitrigailos g. 40 buvo atliekami žemės kasimo darbai, statant naujus elektros stulpus. Jų metu surasta žmonių kaulų ir Kultūros paveldo departamentas darbus sustabdė. Balandžio mėn. 17 d. UAB "Panevėžio keliai" su Lietuvos istorijos institutu sudarė archeologijos žvalgymų sutartį. Pagal ją archeologijos žvalgymai bus atliekami vienoje nebaigtoje kasti elektros stulpo duobėje, kurioje ir buvo rasta žmonių kaulų. Pagal projektą numatomas duobės gylis yra 2,50 m, dydis – 1x1 m.

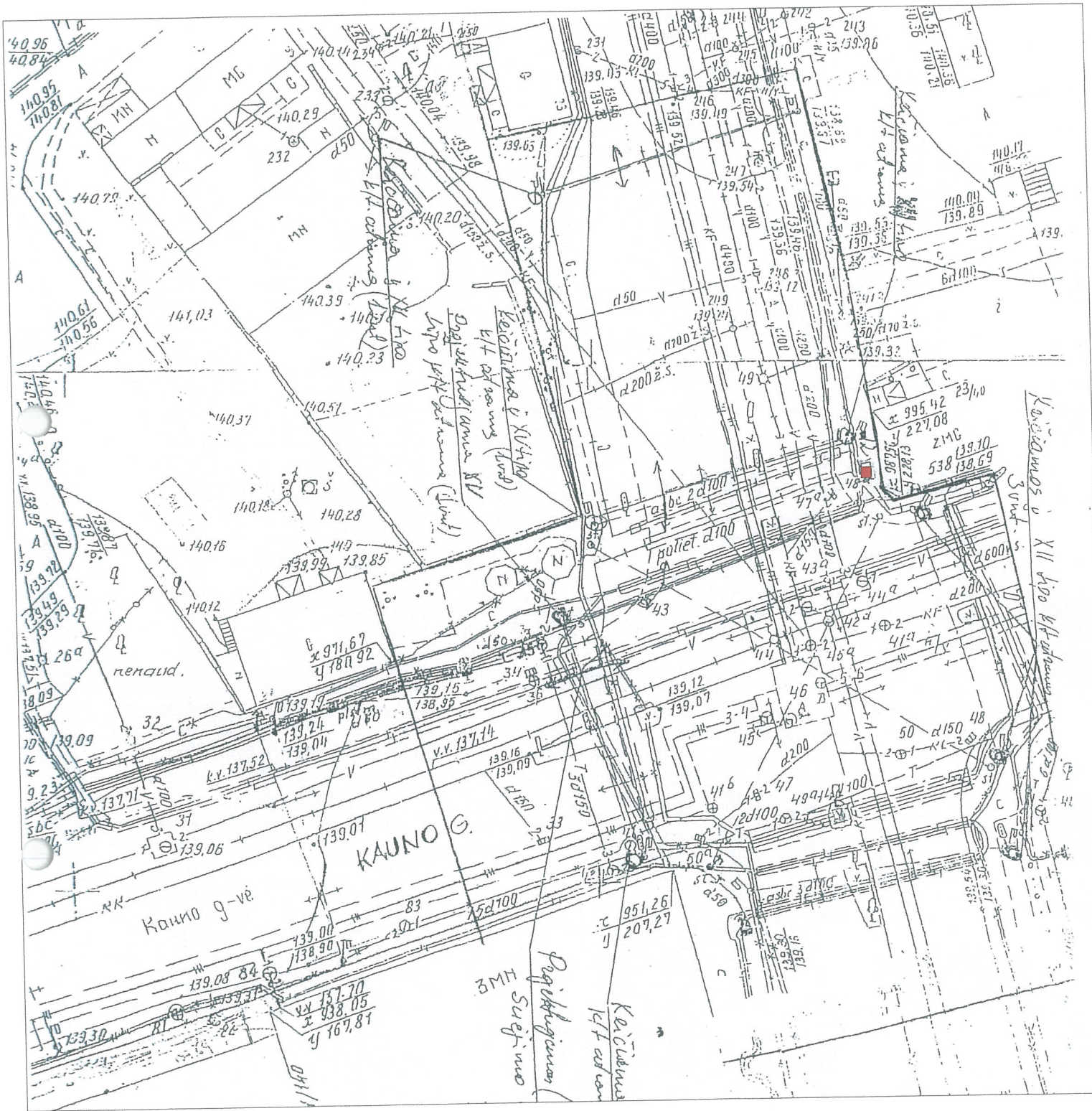
Priedas:

Švitrigailos g. 40 situacijos planas

Archeologė Ingrida Vosyliūtė



# Švitrigailos g. 40/Kauno g. 23 situacijos planas, M 1:500



## SUTARTINIAI ŽENKLAI

- Planuojama archeologijos žvalgymų vieta

**Priedas prie Vilniaus senojo miesto ir priemiesčių teritorijos (A 1610 K)**  
**archeologijos žvalgymų projekto**  
(leidimas vykdyti žvalgymus Nr. 16 išduotas 2007 03 26)

**Krivių g. 40, 42, 44.** Šiame objekte pradėti vykdyti žemės kasimo darbai jau nuo 2007 m. vasario 08 d. Jie buvo atliekami nedalyvaujant archeologui. Savavališku būdu sklype buvo iškastas 910 m<sup>2</sup> dydžio plotas. Kultūros paveldo departamentui sustabdžius žemės kasimo darbus, darbų užsakovas – UAB „YIT Kausta Būstas“ – tolimesnių žemės kasimo darbų metu nuo šių metų balandžio 18 d. sudarė archeologijos žvalgymų sutartį su Lietuvos istorijos institutu. Pagal šią sutartį archeologijos žvalgymai bus atliekami sklypo neiškastoje Š dalyje (apie 350 m<sup>2</sup> dydžio plote) bei komunikacijų pratesimo vietose (sudarantis apie 270 m<sup>2</sup> bendro ploto) (žr. brėžinį nr. 1).

Priedai:

1. Krivių g. nr. 40, 42, 44. Situacijos planas

M 1:500

2007 m. balandžio 23 d.

archeologai Ingrida Vosyliūtė

Saulius Sarcevičius

x= 6061950  
y= 584000

76/32-0256

- 4024.77
- 4036.42
- 4032.07
- 4055.21
- 4063.61
- 4056.06
- 4047.75
- 4036.50
- 4033.99
- 4032.82
- 4035.00
- 4038.63
- 4020.88
- 4021.70
- 4032.79

ROINATĖMIS.  
ROINATĖ  
IERINI TINKLA

PAVARDĖ	PARASAS
V. VELAIKIS	Parosios
V. Maciulevičius	Parosios
A. Mielė	A. Alkandras Parosios
V. Kucka	Parosios
R. Čiurpė	K. Pošepka Parosios
D. Mikhajevič	D. Borban Parosios
I. Milinskis	J. Vileiškas Parosios
A. Bužinskas	H. Suišius Parosios
A. Strimaitis	H. Vileiškas Parosios
L. Vaitiškaitis	R. Ročliukas Parosios
L. Čiurpė	J. Kureckas Parosios
A. Steigaitis	



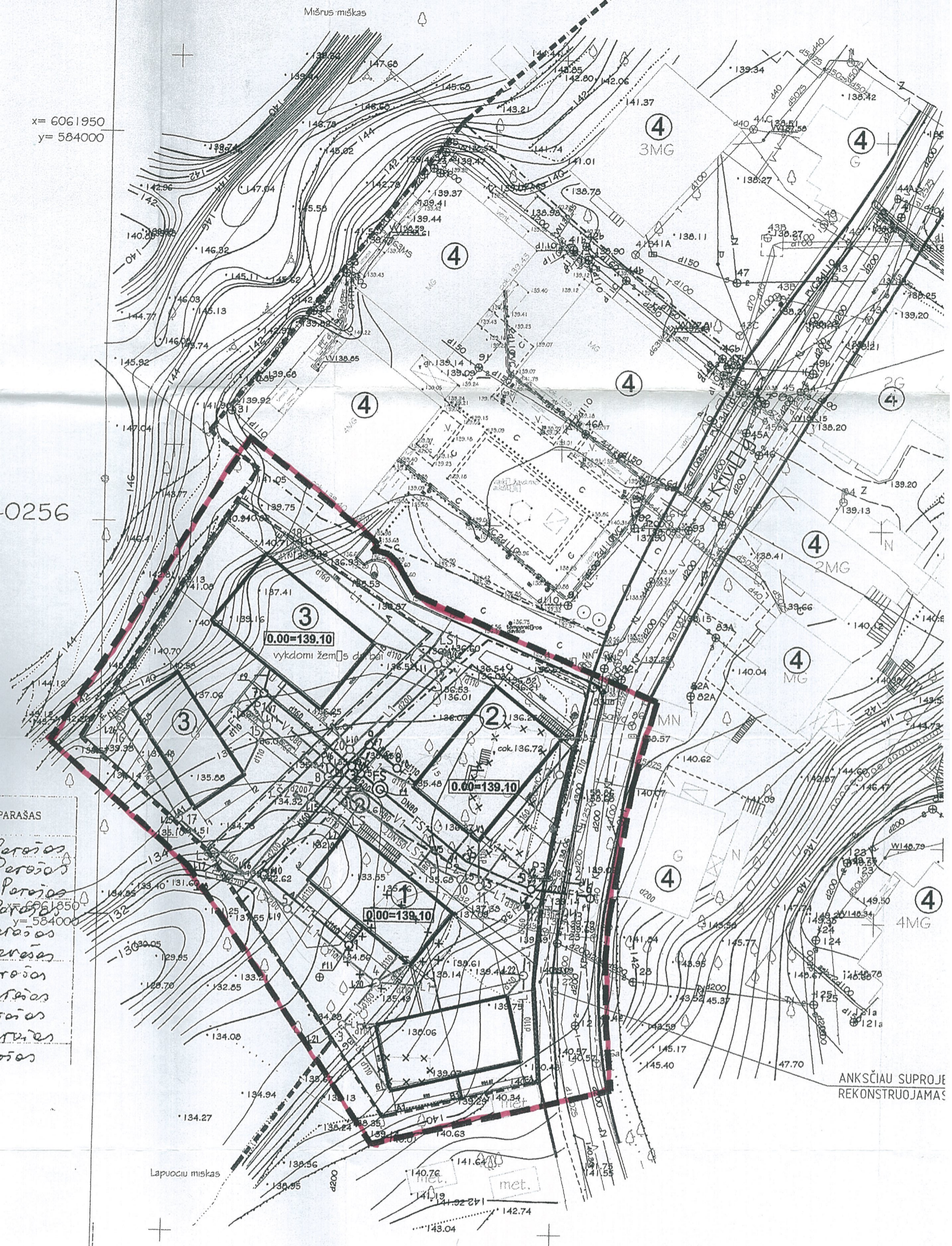
Įmonė "Geodeziniai sprendimai"  
Vr. 184G-679, 184TK-679, Tel.: 8 697 71345

vių g. Vilniuje

ponuotrakta

Obj. Nr.	MAŠTIBLIS	LAPO Nr.	DATA
	1 : 500	1	2006.09.

ATESTATO NR	Dir
0878	
778	PI
ETAPAS	St
TP	



ANKSČIAU SUPROJE  
REKONSTRUOJAMAS



**Priedas prie Vilniaus senojo miesto ir priemiesčių teritorijos (A 1610 K)**  
**archeologijos žvalgymų projekto**  
(leidimas vykdyti žvalgymus Nr. 16 išduotas 2007 03 26)

**Verkių g. 68.** Šiame objekte pradėti vykdyti žemės kasimo darbai, norint įrengti/atstatyti šaligatvį. Bendras šaligatvio ilgis – 730 m, plotis – 3-4 m, gylis – iki 0,50 m. Jie buvo atliekami nedalyvaujant archeologui. Kultūros paveldo departamentui sustabdžius žemės kasimo darbus, darbų užsakovas – UAB „Keresta“ – tolimesnių žemės kasimo darbų metu nuo šių metų birželio 20 d. sudarė archeologijos žvalgymų sutartį su Lietuvos istorijos institutu. Pagal šią sutartį archeologijos žvalgymai bus atliekami neiškastoje dalyje (apie 300 m ilgio atkarpoje) (žr. brėžinį nr. 1).


Priedai:

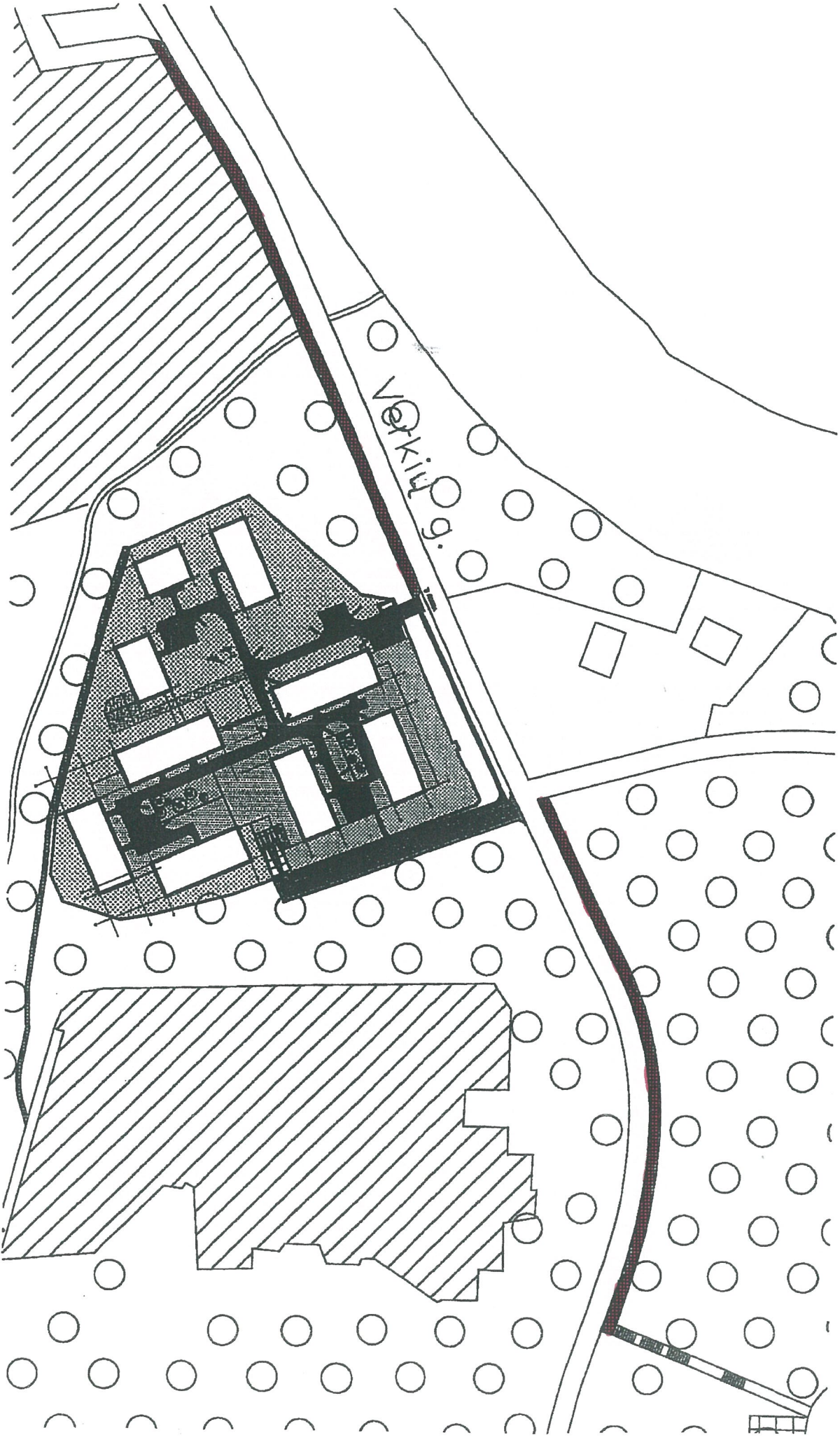
1. Verkių g. 68 situacijos planas

M 1:30

2007 m. birželio 20 d.

archeologė Ingrida Vosyliūtė





**Priedas prie Vilniaus senojo miesto ir priemiesčių teritorijos (A 1610 K)  
archeologijos žvalgymų projekto**  
(leidimas vykdyti žvalgymus Nr. 16 išduotas 2007 03 26)

**Pylimo g. 52.** Šiame objekte planuojama kasti tranšėją inžineriniams tinklams patiesti. Bendras tranšėjos ilgis – 190 m, plotis – iki 0,5 m, gylis – iki 1,20 m. Kasama bus rankiniu ir mechanizuotu būdu iki projektinio gylio.

Priedai:

1. Pylimo g. 52 situacijos planas (M 1:500)

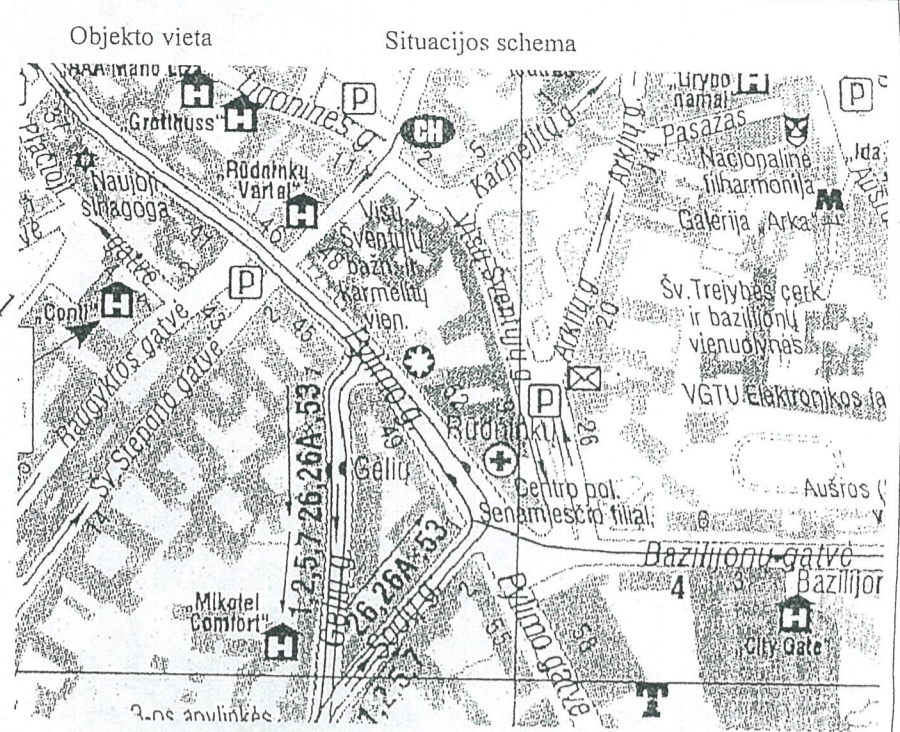
2007 m. liepos 26 d.

archeologė Ingrida Vosyliūtė



RIEMIMO DUOBĖ 3.0x2.0x1.5(H)  
 ARBO DUOBĖ 3.0x3.0x1.5(H)  
 RIEMIMO DUOBĖ 2.0x2.0x1.5(H)  
 ARBO DUOBĖ 2.0x1.5x1.5(H)  
 RIEMIMO DUOBĖ 2.0x2.0x1.5(H)  
 ARBO DUOBĖ 2.0x2.0x1.5(H)

Suvedimo linija žiūr. brez. IT-01-1



UAB „VIRNADE“  
 Gauta Nr. 16108  
 SUDERINTA: 77-01, 1, 2, LE-2  
 Vilniaus regiono Elektros tinklo skyrius  
 2007-02-09 Reg. Nr. 20242/7/0 37

Elektros tinklo skyriaus viršininkas  
 Gedeminas Jociūnis

PROJEKTUOJAMI TINKLAI

— E1 — 0,42kV ELEKTROS KABELIS

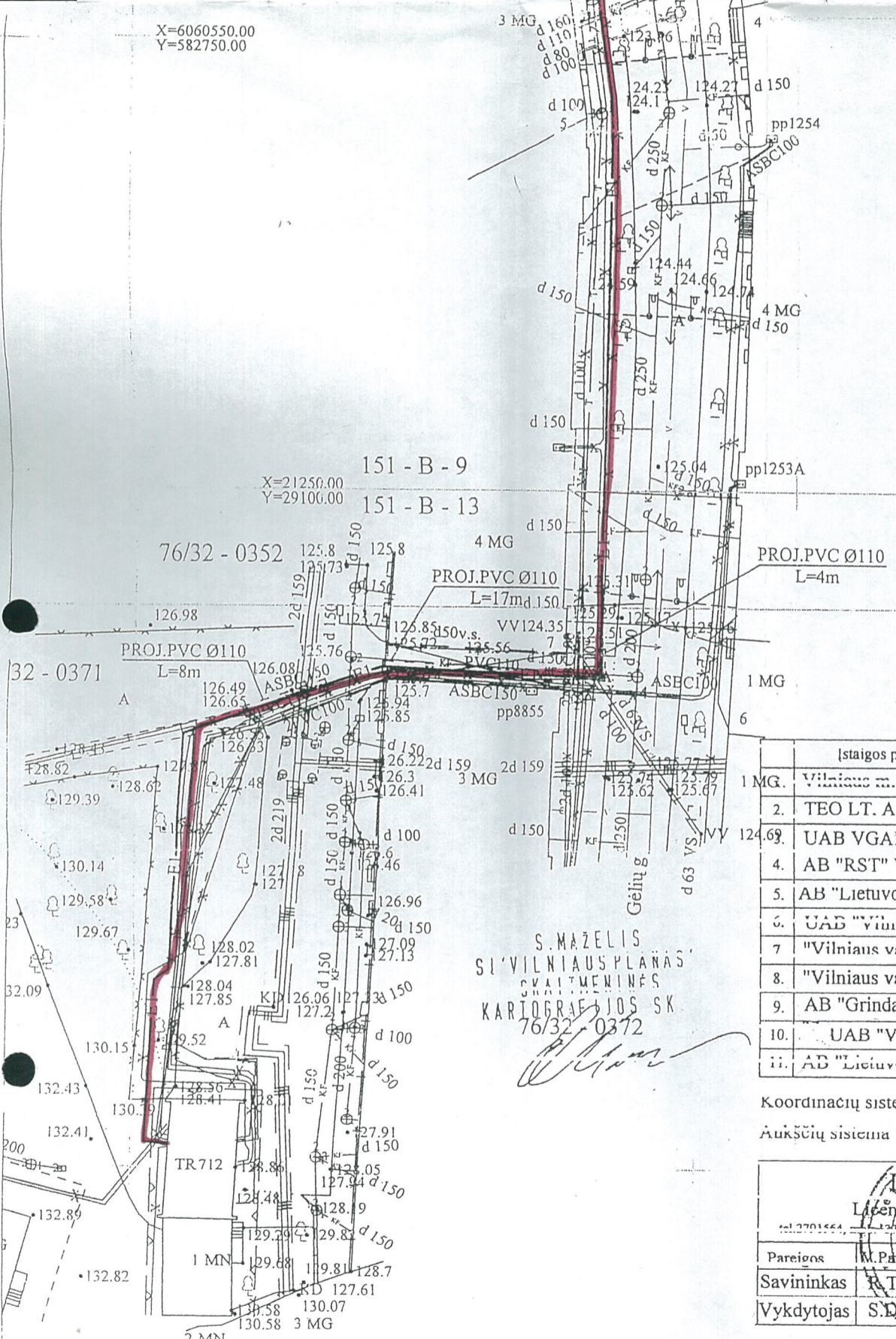
Paržiūreita  
 SUDERINTA:  
 AB Rytų skirstomųjų tinklų  
 Vilniaus regiono  
 Vilniaus miesto pietinis skyrius  
 2007-02-05 Reg. Nr. 98/1354  
 09-01(2 lapai) LE-2  
 Naujų vartotojų prijungimo grupės vadovas  
 Petras Gramba



Įstaigos pavadinimas	Data	V. Pavardė	Pasirašas	Pastabas
1 MG. Vilniaus m. vyr. geodezininkas	2006.09.20	Vygandas Velalkis	[Signature]	
2. TEO LT. AB	2006.09.20	[Signature]	[Signature]	
3. UAB VEGAET	2006.09.20	[Signature]	[Signature]	
4. AB "RST" VR VMPS	2006.10.10	[Signature]	[Signature]	
5. AB "Lietuvos dujos" Vilniaus tlt	2006.09.20	[Signature]	[Signature]	
6. UAB "Vilniaus energija"	2006.09.20	[Signature]	[Signature]	
7. "Vilniaus vandenys" VTC	2006.09.20	[Signature]	[Signature]	
8. "Vilniaus vandenys" NTC	2006.09.20	[Signature]	[Signature]	
9. AB "Grinda"	2006.09.27	[Signature]	[Signature]	
10. UAB "Vilniaus troleibusai"	2006.09.26	[Signature]	[Signature]	
11. AB "Lietuvos energija" PTVS	2006.09.27	[Signature]	[Signature]	

Koordinacių sistema LKS-94 Nuorašas tikras R. Trinkūnas 2006. 10. 12.  
 Aukščių sistema vietinė

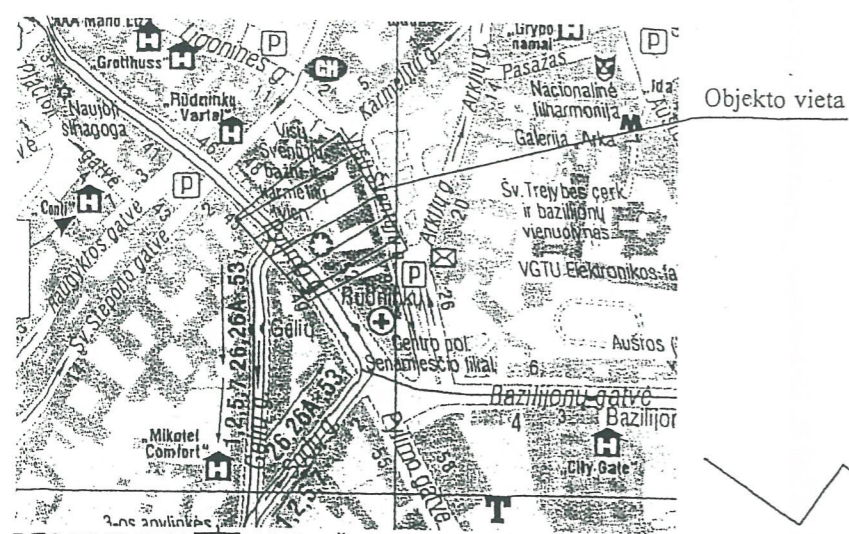
		Vilniaus m. VPK 3-jojo policijos komisariato pastatas, Pylimo g. 52		
Pareigos	M. Pavardė	Pasirašas	Data	Inžinerinis topografinis planas
Savininkas	R. Trinkūnas	[Signature]	2006. 10. 12	M1:500
Vykdytojas	S. Daukša	[Signature]	2006. 09. 25	1 1 060925
				Užsakovas: UAB "Archdeka"



S. MAZELIS  
 SĮ "VILNIAUS PLANAS"  
 SKAITMENINIS  
 KARTOGRAFIJOS SK  
 76/32-0372

ATES.NR 1593	archdeka UŽDAROJI AKCINĖ BENDROVĖ		ADMINISTRACINIO PASTATO PYLIMO G.52 REKONSTRAVIMAS		
7698	PV	K.ABRAMIKAS	Laida		
A236	ARCH.	K.ABRAMIKAS	SUVESTINIS INŽINERINIŲ TINKLŲ GENPLANAS		
6204	PDV	R.STURLIS			
ETAPAS TP	VILNIAUS M. VYRIAUSIASIS POLICIJOS KOMISARIATAS		060101-TP-IT-01		Lapas Lapu 2 2

Situacijos schema



SUTARTINIAI ŽYMĖJIMAI

SKLYPO RIBA

PROJEKTUOJAMI TINKLAI

- V1 — VANDENTIEKIS
- F1 — BUITINĖ NUOTEKINĖ
- F1 — BUITINĖ NUOTEKINĖ (MONTUOTI UZDARU BUDU)
- L1 — LIETAUS NUOTEKINĖ
- E1 — 0,42KV ELEKTROS KABELIS

LIKVIDUOJAMI TINKLAI

- ✕ V1 ✕ VANDENTIEKIS
- ✕ KF ✕ BUITINĖ NUOTEKINĖ

EKSPLIKACIJA

1. REKONSTRUOJAMAS PAGRINDINIS KOMISARIATO KORPUSAS
2. REKONSTRUOJAMAS KOMISARIATO KIEMO KORPUSAS "A"
3. REKONSTRUOJAMAS KOMISARIATO KIEMO KORPUSAS "B"

Esamų požeminį tinklų sutiklininiai:

№	stagnis pavadinimas	Data	V. Pavardė	Prašas	Pažabo:
1.	Vilniaus m. v. r. geodezininkas	2016.03.10	V. Velickaitis		
2.	AB "Lietuvos telekomas"	2016.03.14	L. Kulevskas		
3.	UAB "VCAET"	2016.03.13	N. Kucys		
4.	AB "RSI" V. R. V. M. P. S.	2016.03.14	P. Braubė		
5.	AB "Lietuvos dujas" Vilniaus fil.	2016.03.14	ES Gordon		
6.	UAB "Vilniaus energija"	2016.03.14	V. Kacenauskis		
7.	"Vilniaus vandenys" VTC	2016.03.14	A. Jankauskis		
8.	"Vilniaus vandenys" MTC	2016.03.14	V. Kacenauskis		
9.	AB "Grinda"	2016.03.14	V. Kacenauskis		
10.	SP UAB "Vilniaus trolobusai"	2016.03.14	P. Puzas		
11.	AB "Lietuvos energija" PTVS	2016.03.14	S. Mikėlis		

Floor planų sistema LKS-54

Nuorašas tikras:

R. Tinkintas 2016.

Aukštųjų sistemų vietin:

IĮ "Geoideas"						
Licencijos Nr. 109TK-1:6						
tel. 791561, mob. +370-9883707, el. paštas geoideas@ytihoo.com						
Parcijos	V. Pavardė	Parcijos	Data	Inžinierinis topografinis planas	Lapų sl.	Lapų nr. Objekto nr.
Savininkas	R. Trankūnas	Geoideas	2016.03.10	M1:500	1	1 060108
Vykdytojas	B. Daukša	Geoideas	2016.03.10	Užsakovs:		

S. MAŽELIS  
SI "VILNIAUS PLANAS"  
SKAITMENINĖS  
KARTOGRAFIJOS SK.

PASTABA

- INŽINERINIŲ TINKLŲ TECHNINĖS SĄLYGOS:
- a). UAB "Vilniaus vandenys" Nr. 06/889, išduotos 2006-07-27
  - b). AB Rytų skirstomųjų tinklų Vilniaus regiono Nr. 20/6/0767, išduotos 2006-12-27.

PROJEKTUOJAMAS NUOT. ŠULINYS F1-4  
ESAMA NUOT. ŠUL. Nr. 134 DEMONTUOTI  
X=6060519.04  
Y=582873.36

ESAMA LIETAUS SURINKIMO  
ŠUL. Nr. 135 DEMONTUOTI

MONTUOTI NULEIDIMO BŪDU F1-5  
X=6060522.55  
Y=582875.25

DARBO DUOBĖ 6.0x6.0x3.2(H)

DARBO DUOBĖ 6.0x6.0x3.2(H)

ESAMA ĮVADA LIKVIDUOTI

ESAMAS PRIEŠGAISRINIS  
HIDRANTAS

PROJEKTUOJAMA TKD  
SU APSKAITOMIS

PRIĖMIMO DUOBĖ 3.0x2.0x1.5(H)

DARBO DUOBĖ 3.0x3.0x1.5(H)

151-B-9

X=21300.00  
Y=29150.00

76/32 - 0352

ATES.NR 1593	archdeka		ADMINISTRACINIO PASTATO PYLIMO G.52 REKONSTRAVIMAS	
7698	PV	K.ABRAMIKAS		Laida
A236	ARCH.	K.ABRAMIKAS		SUVESTINIS INŽINERINIŲ TINKLŲ GENPLANAS
6204	PDV	R.STURLIS		
ETAPAS TP	VILNIAUS M. VYRIAUSIASIS POLICIJOS KOMISARIATAS		060101-TP-IT-01	
			Lapas	Lapu

**Priedas prie Vilniaus senojo miesto ir priemiesčių teritorijos (A 1610 K)  
archeologijos žvalgymų projekto**  
(leidimas vykdyti žvalgymus Nr. 16 išduotas 2007 03 26)

**Universiteto g. nr. 14/L. Stuokos-Gucevičiaus g. nr. 2.** Šiame objekte planuojama tiesti inžinerinius tinklus bei statyti 2 šulinius. 117,50 m ilgio kabelis bus klojamas nekasant tranšėjų, o taikant betranšėji būdą (pradūrimą). Archeologijos žvalgymai bus atliekami šuliniams skirtų duobių kasimo vietose. Numatomas jų dydis – 2,5x1,5 m ir 3x3 m. Kasama bus rankiniu ir mechanizuotu būdu iki projektinio (2 m) gylio.

Priedai:

1. Universiteto g. nr. 14/L. Stuokos-Gucevičiaus g. nr. 2 situacijos planas (M 1:500)

2007 m. rugpjūčio 27 d.

archeologė Ingrida Vosyliūtė



76/32-0252

131-D-5

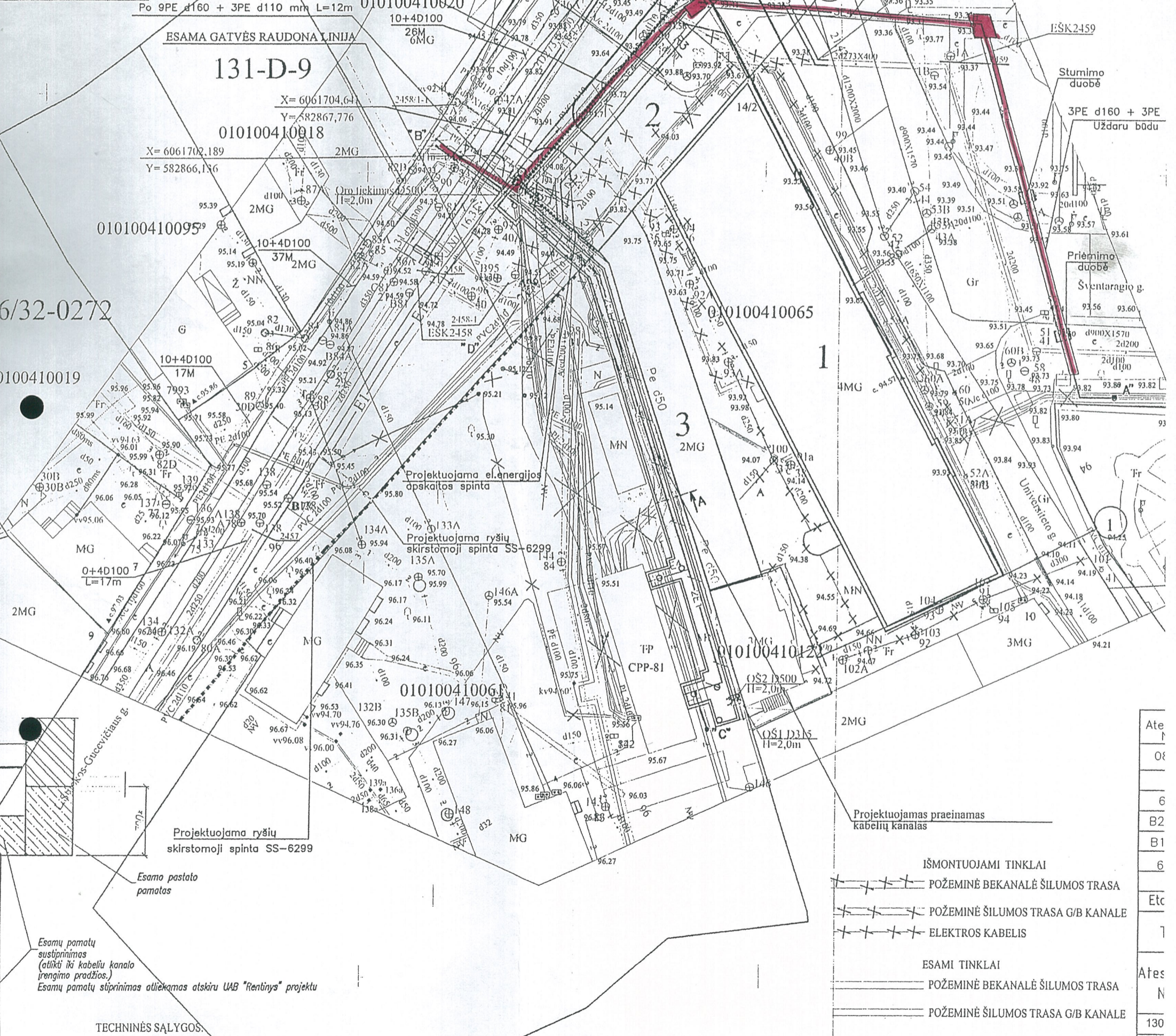

SUDERINIMŲ NUORASAI

- Su pastaba uab "vilniaus energija" reg.nr.4578 det vadovas narba udras
1. Įvykdyti ts p.13.3 reikalavimą pasirašyti sutartį su vilniaus šilumos tinklais, esančių šit likvidavimu.
  2. Atjungimo šulinėję rekomenduojų projektuoti ne sklypo ribose.
  3. Elektros kabelį kloti susikirtimo vietoje su šit - futliare.

X= 6061725,819  
Y= 582882,035

4. UAB "Vilniaus gatvių apšvietimo elektros tinklai", brėžiniai nr. gp-03 suderinti su pastaba: darbai turi būti atliekami vadovaujantis EIT, nepažeidžiant apšvietimo el. tinklo ir nenutraukiant jo veikimo. gamybinės-techninės tarnybos viršininkas Vytenis Kucka, parašas. 2005-11-18
5. Peržiūrėta. Vykdam darbus el. kabelių apsauginėje zonoje, darbus atlikti rankiniu būdu. Vilniaus miesto pietinio skyriaus pavadootojas Saulius Einoris. Parašas 2005.11.02

Vilniaus r energetikos skyriaus s vyr.spec. 2005 lapk Kvalif. atc šilumos ir Peržiūrėta Kultūros n padalinio Laima Nav 2005 11 2 Archeolog Parasas



6/32-0272

0100410019

2MG

Esamų pamatų sustiprinimas (atlikti iki kabelių kanalo įrengimo pradžios.)  
Esamų pamatų stiprinimas atliekamas atskiru UAB "Rentinys" projektu

TECHNINĖS SĄLYGOS.

1. UAB "Vilniaus energija" - Nr.05207, 2005-09-22;
2. AB "Rytų skirstomųjų tinklų" Vilniaus regiono - Nr.20/5/0403, 2005-08-24;
3. AB "Lietuvos telekomas" Nr.1-1106/2005, 2005-09-26;
4. AB "Lietuvos telekomas" Nr.1-887/2004, 2004-08-11;

G.Šerniaus projektavimo firma  
**Skliauto pėda**  
I.k. 124898348  
Vokiečių g.28/17-29, Vilnius, LT - 01130  
tel./faks. (+370 51) 2314259  
mob. (+370 699) 33354

Atestato Nr.	419A	PDV	G.ŠERNIUS	2006.01	
	812A	ARCH.	G.BRAIDOKAS	2006.01	Sta
		ARCH.	G.ŠERNIUVIENĖ	2006.01	7

Atc	08	6	B2	B1	6	Etc	7	Ates	N	130	537
-----	----	---	----	----	---	-----	---	------	---	-----	-----

Projektuojamas praeinamas kabelių kanalas

ĮŠMONTUOJAMI TINKLAI

- POŽEMINĖ BEKANALĖ ŠILUMOS TRASA
- POŽEMINĖ ŠILUMOS TRASA G/B KANALE
- ELEKTROS KABELIS

ESAMI TINKLAI

- POŽEMINĖ BEKANALĖ ŠILUMOS TRASA
- POŽEMINĖ ŠILUMOS TRASA G/B KANALE

Lietuvos istorijos instituto Miestų tyrimų skyriaus  
archeologė Ingrida Vosyliūtė

**Kultūros paveldo departamento  
Mokslinei archeologijos komisijai**

**Archeologijos tyrimų projekto Nr. 16 papildymas**

2007 m. rugsėjo – spalio mėnesiais, Vilniaus senajo miesto vietoje (A1610K1), Vivulskio g. 36 bus atliekami archeologijos žvalgymai kabelio tiesimo vietoje. Žvalgoma 30 – 40 cm pločio, 70 cm gylio, 40 m ilgio tranšėja.

Tyrimai bus atliekami pagal Mokslinės archeologijos komisijos 2007 03 26 tyrėjai I. Vosyliūtei išduotą leidimą Nr. 16. Ekspedicijoje taip pat dalyvaus archeologai I. Kaplūnaitė ir R. Jonaitis.

Priedai. Situacijos planas su pažymėta numatoma žvalgymų vieta.

Vilnius  
2007 09 14

I. Vosyliūtė





vieta

SUTARTINIAI PAŽYMĖJIMAI

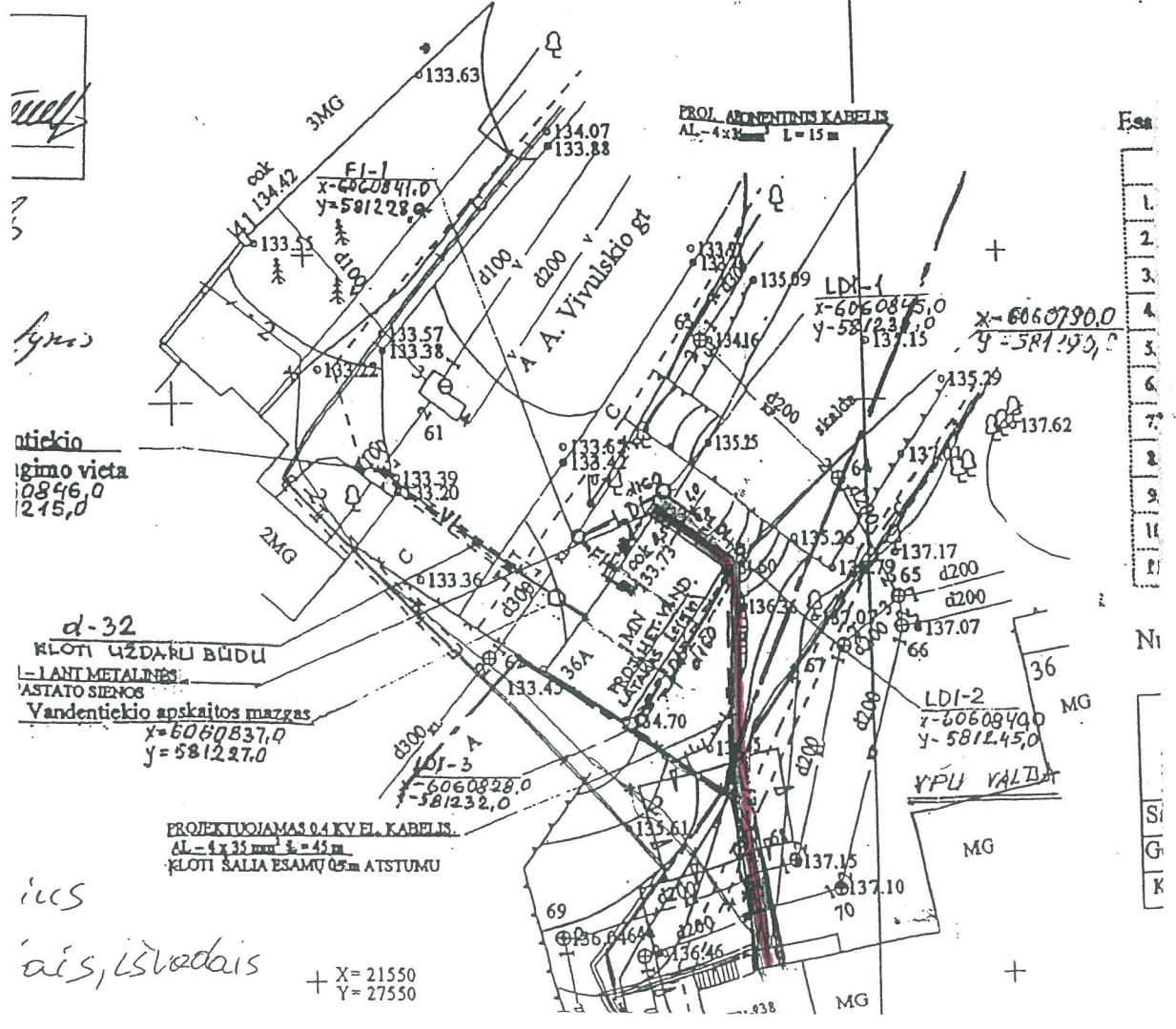
- VI— Projektuojamas geriamo vandens tinklas
- FI— Projektuojamas ūkinių nuotekų tinklas
- LI— Projektuojamas lietaus vandens tinklas
- EI— Projektuojamas 1 kV elektros kabelis
- LD— Projektuojamas drenžas

27467000 VIETA

76/32-0325

76/32-0326

4854



ntickio  
igimo vieta  
10846,0  
215,0

d-32  
KLOTI UZDARU BUDU  
— IANT METALINES  
ASTATO SIENOS  
Vandentiekio apskaitos mazgas  
x=6060837,0  
y=581227,0

PROJEKTUOJAMAS 0,4 KV EL. KABELIS  
AL=4x35 mm<sup>2</sup> S=45 m  
KLOTI SALIA ESAMU 0,5m ATSTUMU

ius  
ais, išvadais

+ X=21550  
Y=27550

1.
2.
3.
4.
5.
6.
7.
8.
9.
10.
11.
12.
13.
14.
15.
16.
17.
18.
19.
20.
21.
22.
23.
24.
25.
26.
27.
28.
29.
30.
31.
32.
33.
34.
35.
36.
37.
38.
39.
40.
41.
42.
43.
44.
45.
46.
47.
48.
49.
50.
51.
52.
53.
54.
55.
56.
57.
58.
59.
60.
61.
62.
63.
64.
65.
66.
67.
68.
69.
70.
71.
72.
73.
74.
75.
76.
77.
78.
79.
80.
81.
82.
83.
84.
85.
86.
87.
88.
89.
90.
91.
92.
93.
94.
95.
96.
97.
98.
99.
100.

**Priedas prie Vilniaus senojo miesto ir priemiesčių teritorijos (A 1610 K)  
archeologijos žvalgymų projekto**  
(leidimas vykdyti žvalgymus Nr. 16 išduotas 2007 03 26)

**Rinktinės g. 4.** 2007 m. rugsėjo mėn. Vilniuje, Rinktinės g. 4 UAB „Grundolita“ pradėjo vykdyti žemės kasimo darbus, norint pašalinti avarijos grėsmę. Jų metu mechanizuotu būdu buvo iškasta 1,5 m pločio, 15 m ilgio ir 5 m gylio duobė, kurios kraštai sutvirtinti metalinėmis atramomis ir lentomis. Kadangi šie darbai buvo pradėti vykdyti be archeologo priežiūros, tai Kultūros paveldo departamentas šiuos darbus sustabdė.


2007 m. spalio mėn. pasirašius sutartį tarp Lietuvos istorijos instituto ir UAB „Grundolita“ planuojama atlikti archeologijos žvalgymus, kurių tikslas užfiksuoti esamą situaciją ir pateikti vykdytų žemės kasimo darbų mokslines išvadas.

Priedai:

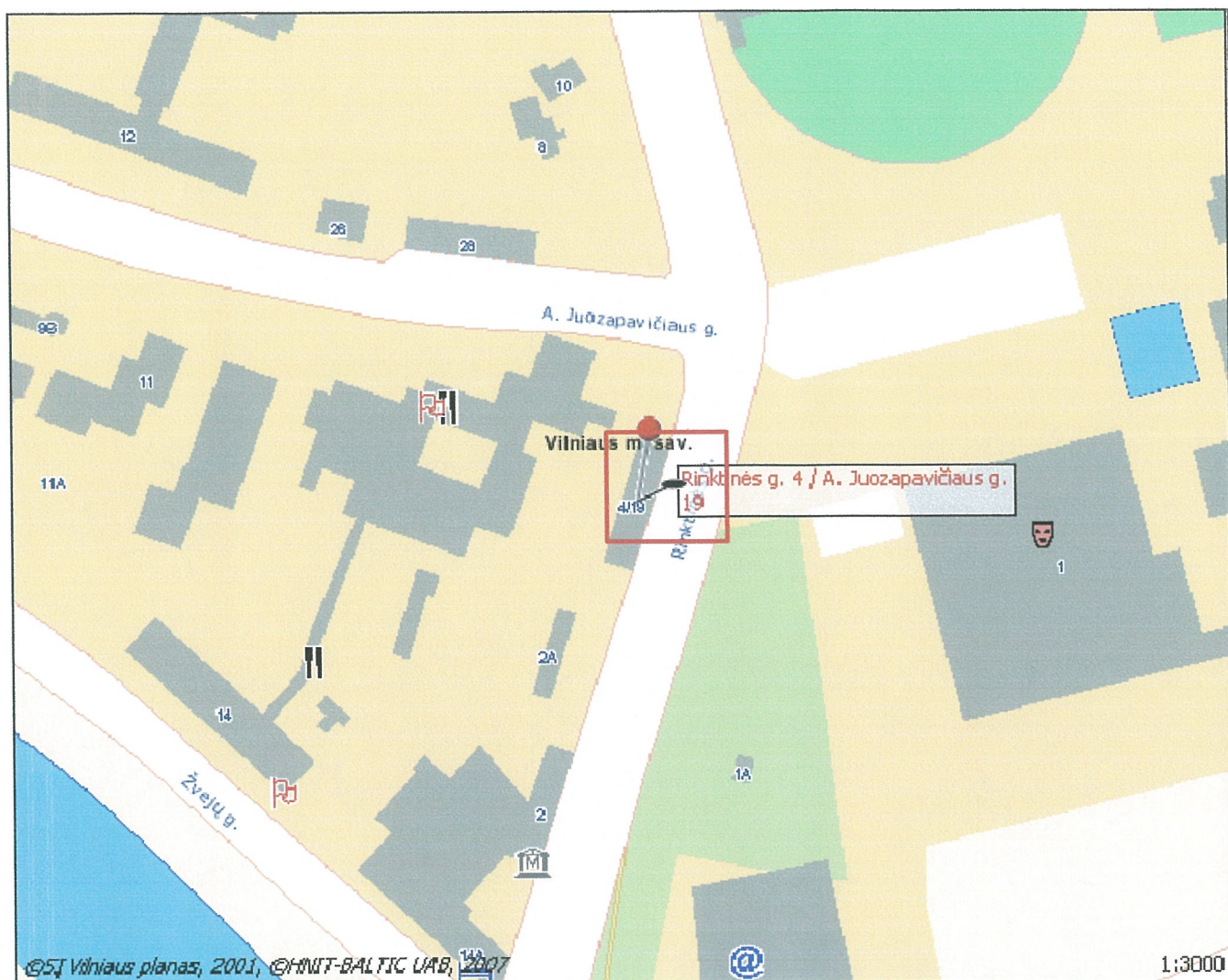
1. Rinktinės g. 4 situacijos planas, M 1:500

2007 m. spalio 9 d.

archeologė Ingrida Vosyliūtė



# Rinktinės g. 4 situacijos planas



## SUTARTINIAI ŽENKLAI



Žvalgymų vieta

**Priedas prie Vilniaus senojo miesto ir priemiesčių teritorijos (A 1610 K)  
archeologijos žvalgymų projekto**  
(leidimas vykdyti žvalgymus Nr. 16 išduotas 2007 03 26)

**Paupio g. 23, 25.** Šiame objekte planuojama vykdyti žemės kasimo darbus, norint rekonstruoti dabartinį pastatą ir galbūt įrenginėti požeminius automobilių stovėjimo garažus. Šioje vietoje 2005 m. buvo vykdomi archeologiniai žvalgymai (vad. K. Katalynas). Jų metu 150 m<sup>2</sup> plote fiksuotas 1,6 m storio supiltinis sluoksnis su pavieniais radiniais, datuotinais nuo XVII a. iki XX a.

2007 m. spalio mėn. planuojama atlikti archeologijos žvalgymus Paupio g. 23,25. Jų metu PR sklypo dalyje, kur ir planuojama vykdyti žemės kasimo darbus, numatyti tirti 5 žvalgomieji šurfai, kurių dydis 1,5x1,5 m (žr. situacijos planą). Darbai bus atliekami rankiniu būdu, kasama iki įžemio. Archeologijos žvalgymų tikslas – užfiksuoti kultūrinio sluoksnio stratigrafija, buvusią užstatymą bei surinkti radinius.

Priedas:

1. Paupio g. 23, 25 situacijos planas, M 1:500

2007 m. spalio 10 d.

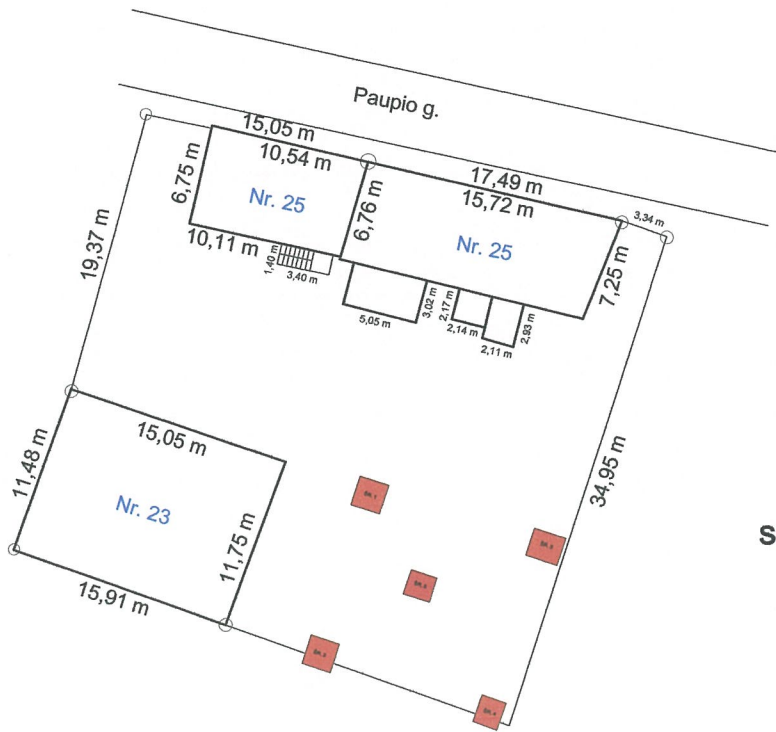
archeologė Ingrida Vosyliūtė



PAUPIO G. 23, 25 SITUACIJOS PLANAS, M 1:500



Objekto vieta žemėlapyje ([www.maps.lt](http://www.maps.lt))



SUTARTINIAI ŽENKLAI

■ Šurfai

**Priedas prie Vilniaus senojo miesto ir priemiesčių teritorijos (A 1610 K)  
archeologijos žvalgymų projekto**  
(leidimas vykdyti žvalgymus Nr. 16 išduotas 2007 03 26)


**J. Basanavičiaus g. 16/Mindaugo g. 5.** Šiame objekte planuojama vykdyti žemės kasimo darbus, norint tiesti komunikacijas. Jų metu planuojamos kasti 2x2 m dydžio ir iki 2 m gylio 5 duobės, iš kurių pradūrimo būdu bus klojamas kabelis. Archeologijos žvalgymai bus atliekami šių duobių vietose. Archeologijos žvalgymų tikslas – įvertinti kultūrinį sluoksnį bei surinkti radinius.

Priedai:

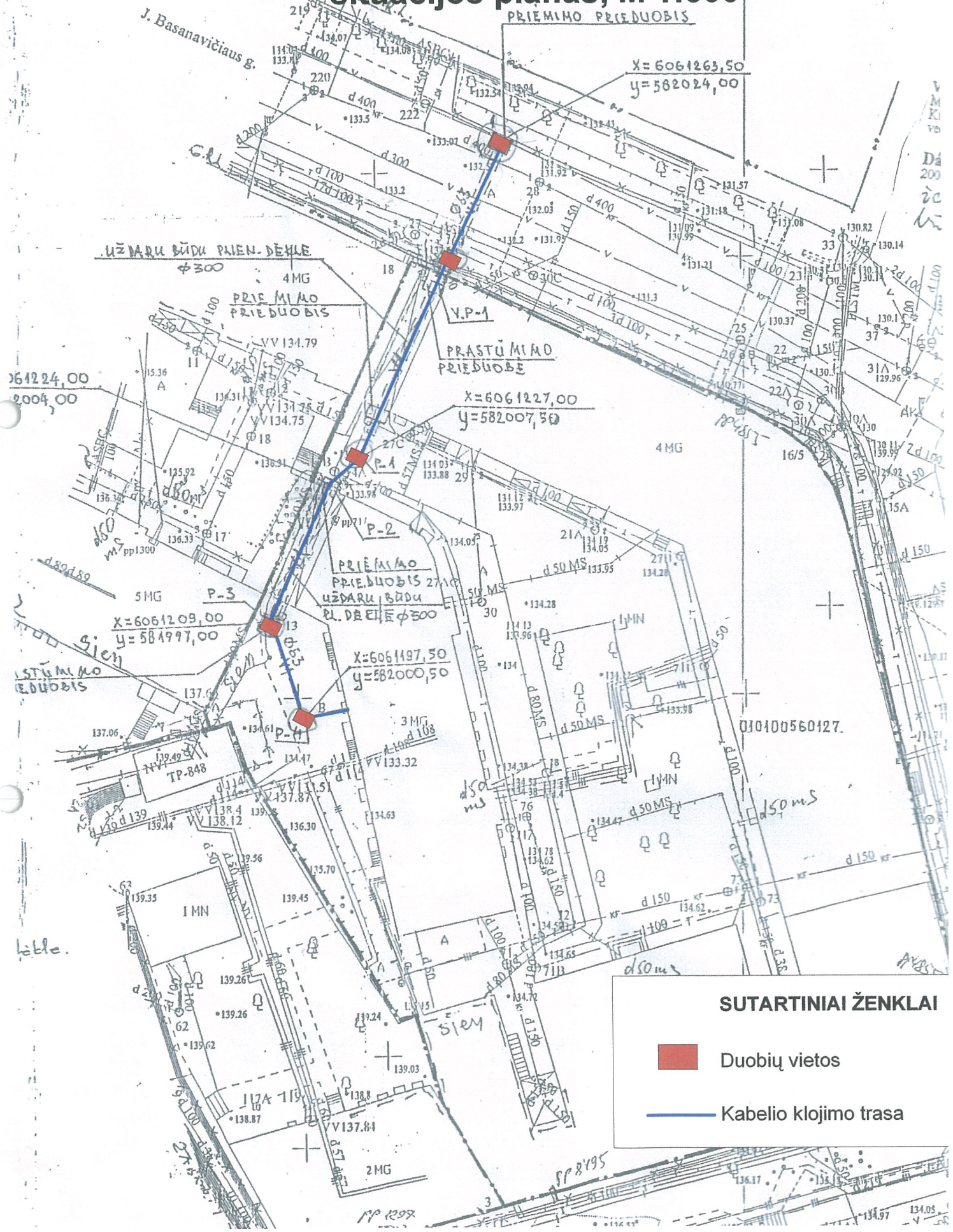
1. J. Basanavičiaus g. 16/Mindaugo g. 5 situacijos planas, M 1:500

2007 m. spalio 11 d.

archeologė Ingrida Vosyliūtė



# Basanavičiaus g. 16/Mindaugo g. 5 situacijos planas, M 1:500



**SUTARTINIAI ŽENKLAI**

- Duobių vietos
- Kabelio klojimo trasa

Lietuvos istorijos instituto Miestų tyrimų skyriaus  
archeologė Ingrida Vosyliūtė

**Kultūros paveldo departamento**  
**Mokslinei archeologijos komisijai**

**Archeologijos tyrimų projekto Nr. 16 papildymas**


2007 m. spalio mėnesiais, Vilniaus senojo miesto vietoje (A1610K1), Užupio g. 26, bus atliekami archeologijos žvalgymai bute Nr. 1A. Ten, nuėmus senąsias medines grindis, iškart po jomis buvo aptikta daug paskirų žmonių kaulų iš suardytų čia buvusių kapinių. Nors šalia šio namo yra pastatyti du nauji namai su rūšiais bei naujomis trinkelėmis išgrįstas kiemas, apie šias suardytas kapines iki šiol nebuvo žinoma. Žvalgomai vyks 20 m<sup>2</sup> ploto patalpoje, iki 30 cm gylio, tiek, kiek reikia sudėti naujas grindis.

Tyrimai bus atliekami pagal Mokslinės archeologijos komisijos 2007 03 26 tyrėjai I. Vosyliūtei išduotą leidimą Nr. 16.

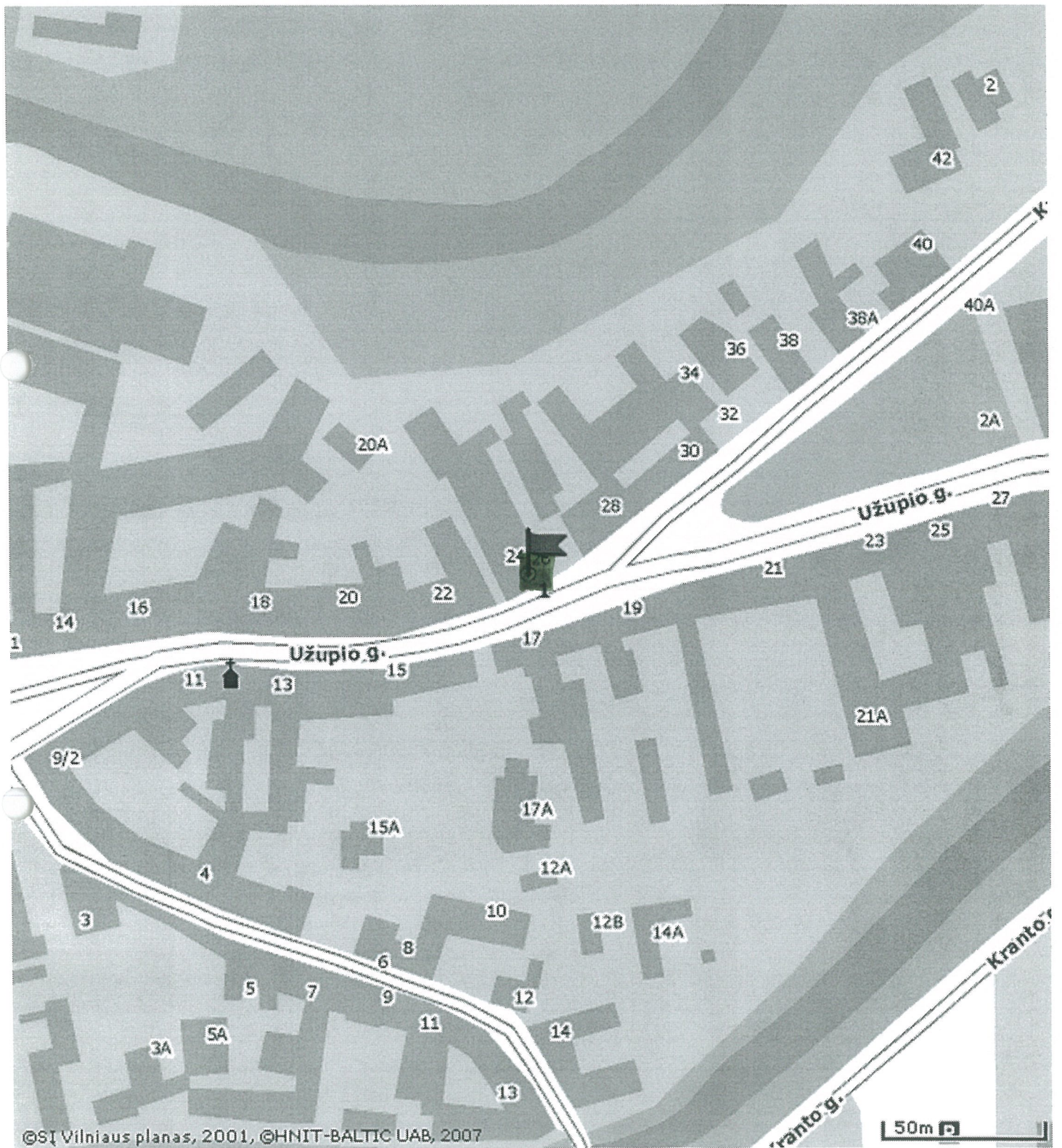
Priedai. Situacijos planas su pažymėta numatoma žvalgymų vieta.

Vilnius  
2007 10 23

I. Vosyliūtė







©SI Vilniaus planas, 2001, ©HNIT-BALTIC UAB, 2007

50m

— ŽALBYNŲ VIETA

**Priedas prie Vilniaus senojo miesto ir priemiesčių teritorijos (A 1610 K)**  
**archeologijos žvalgymų projekto**  
(leidimas vykdyti žvalgymus Nr. 16 išduotas 2007 03 26)

**Vasario 16-osios g. 16.** Šioje vietoje UAB „VGBT Statyba“ planuoja vykdyti žemės kasimo darbus ir tiesti vandentiekį. Jų metu bus kasamos dvi duobės, kuriose numatyta statyti šulinius. 1-oji duobė bus kasama R gatvės pusėje, prie šaligatvio, numatomas jos dydis – 1,50x3, gylis – iki 2,5 m. 2-oji duobė bus kasama R gatvės pusėje, ant šaligatvio, numatomas jos dydis – 2x4, gylis – iki 2,5 m. Vėliau pradūrimo būdu bus daromas įvadas į namą Nr. 16.

2007 m. spalio mėn. pasirašius sutartį tarp Lietuvos istorijos instituto ir UAB „VGBT Statyba“ Vasario 16-osios g. 16 planuojama atlikti archeologijos žvalgymus, kurių tikslas duobių vietose įvertinti kultūrinio sluoksnio storį, stratigrafiją ir chronologiją bei surinkti radinius.

Priedai:

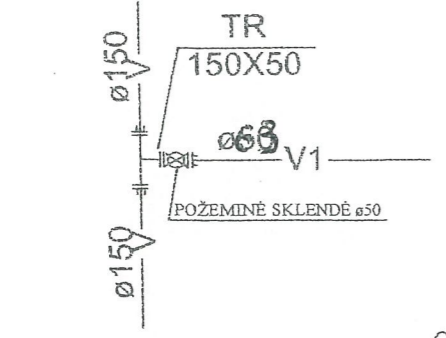
1. Vasario 16-osios g. 16 situacijos planas, M 1:500

2007 m. spalio 24 d.

archeologė Ingrida Vosyliūtė



22950.00  
28400.00  
131 - C - 2



Vilniaus miesto savivaldybės administracijos  
Energetikos ir ūkio departamento  
Miesto ūkio skyriaus  
Eismo organizavimo poskyrio vyr. specialistas  
*Patoraitis*  
2007-09-21

Vilniaus miesto savivaldybės administracijos  
Miesto plėtros departamento  
Kultūros paveldo skyriaus  
vedėjo pavaduotojas  
*Darius Dauoras*  
2007-09-21

Vilniaus miesto savivaldybės administracijos  
Energetikos ir ūkio departamento  
Miesto ūkio skyriaus  
Sąlygų ir projektų derinimo poskyrio vedėja  
*Ala Gilevskaja*  
2007-09-21

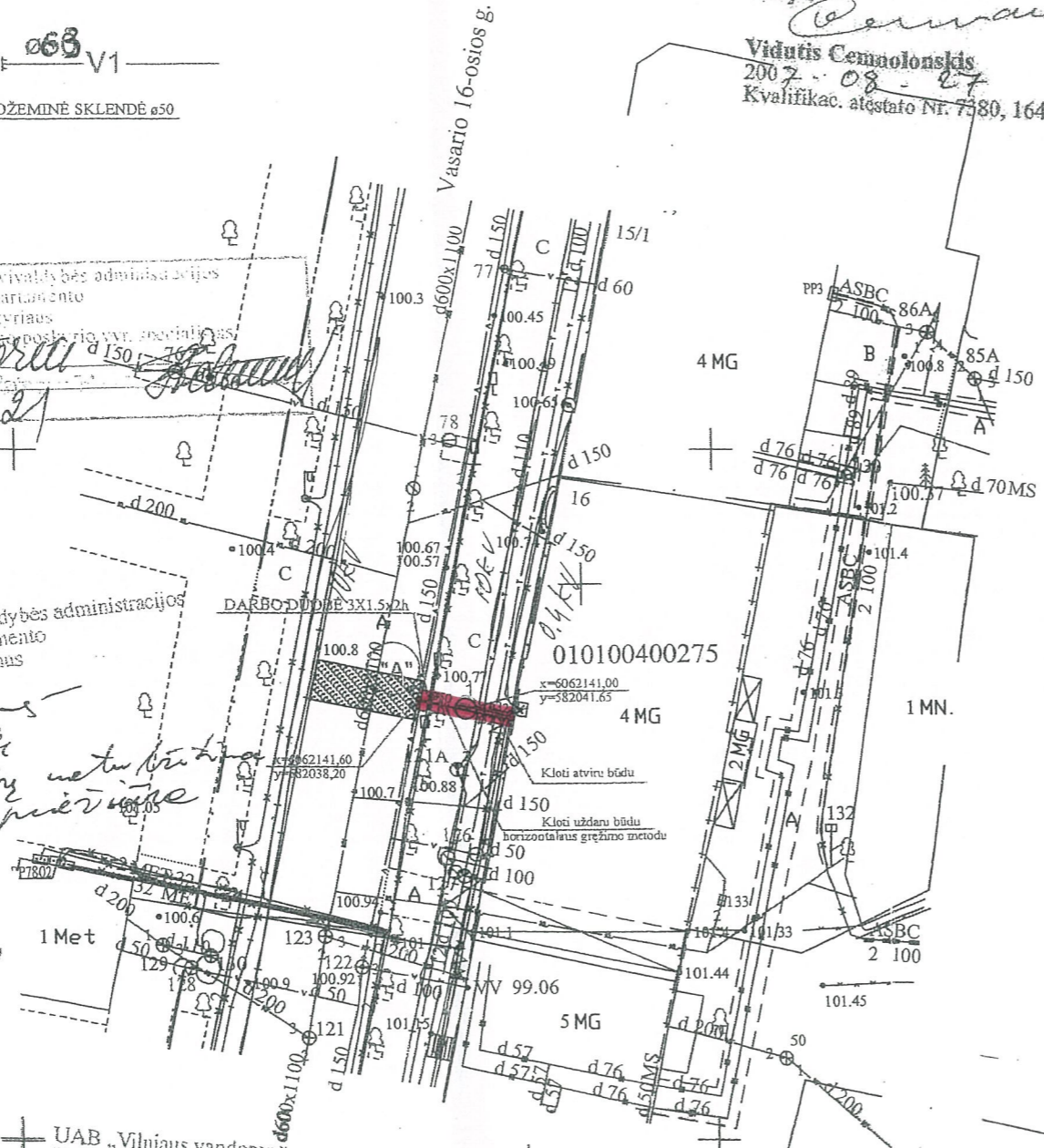


+370 699 25177

6062200.00  
582050.00  
76/32 - 0229

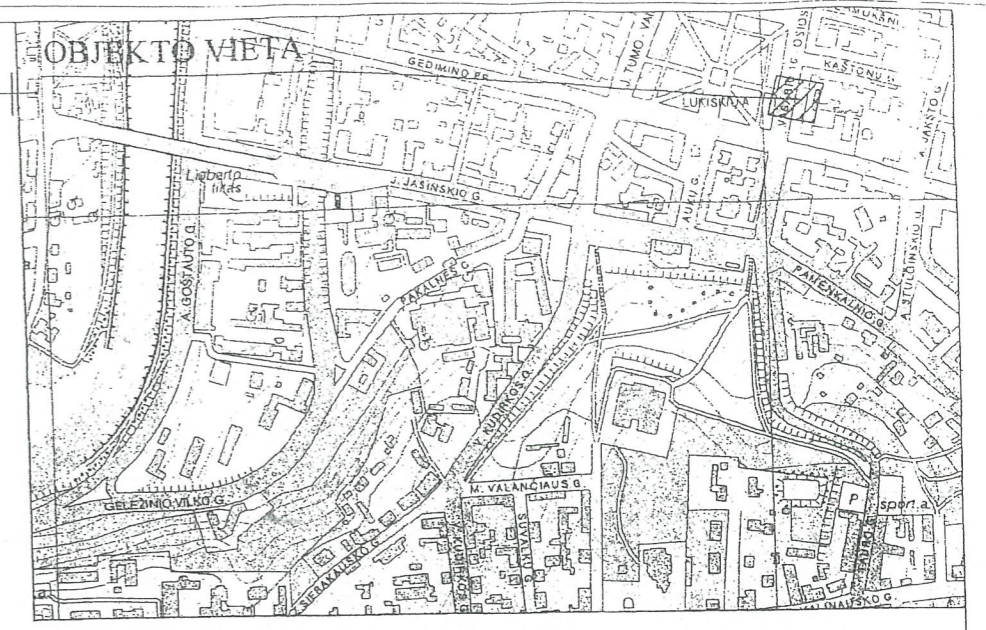
Energetikos ir ūkio departamento  
Miesto ūkio skyriaus  
Eismo organizavimo poskyrio  
vedėjas  
*Cernaus*

Vidutis Cernolonskis  
2007-08-27  
Kvalifikac. atestato Nr. 7380, 16461



- SUTARTINIAI PAŽYMĖJIMAI
- SKLYPO RIBA
  - GATVĖS RAUDONOS LINIJOS
  - V1 — PROJEKTUOJAMAS VANDENTIEKIS (KLOJANT HORIZONTALAUS GRĘŽIMO METODU)
  - V1 — DEMONTUOJAMAS VANDENTIEKIS
  - ATSTATOMA ASFALTO DANGA

Naujamiesčio seniūna pavaduotoja  
*Jūratė Vitkutė-Paulionienė*  
2007-08-06



Esamų požeminių tinklų sutikslinimai:

Įstaigos pavadinimas	Data	V. Pavardė	Parašas	Pastabos
1. Vilniaus m. sav. Miesto plėtros departamentas	2007.06.20	R. Pancerius	<i>[Signature]</i>	
2. AB TEO LT	2007.06.14	<i>[Signature]</i>	<i>[Signature]</i>	
3. UAB "Vilniaus energija"	2007.06.19	V. Gubavičius	<i>[Signature]</i>	
4. UAB VGAET	2007.06.14	S. Zvičevs	<i>[Signature]</i>	
5. AB "RST" VR VM <sup>1</sup> S	2007.06.12	<i>[Signature]</i>	<i>[Signature]</i>	
6. AB "Lietuvos dujos" Vilniaus f.	2007.06.12	<i>[Signature]</i>	<i>[Signature]</i>	
7. "Vilniaus vandenys" VTC	2007.06.13	J. FIRVYS	<i>[Signature]</i>	
8. "Vilniaus vandenys" NTC	2007.06.19	<i>[Signature]</i>	<i>[Signature]</i>	
9. UAB "Grinda"	2007.06.14	<i>[Signature]</i>	<i>[Signature]</i>	
10. UAB "Vilniaus troleibusai"	2007.06.14	A. Pauzas	<i>[Signature]</i>	
11. AB "Lietuvos energija"	2007.06.14	<i>[Signature]</i>	<i>[Signature]</i>	

Koordinacių sistema: Vilniaus vietinė/LKS-94  
Aukščių sistema: Baltijos

A.ŠERELIO INDIVIDUALI ĮMONĖ  
Licencijos nr. 83TK-504  
tel./fax. 2735859, mob.8 687 38061, geo@centras.lt



Pareigos	V. Pavardė	Parašas	Data	Topografinis planas	Lapų sk.	Lapo nr.	Objekto nr.
Savininkas	A. Šerelis	<i>[Signature]</i>	2007.06.08	M1:500	1	1	4401
Vykdytojas	A. Šerelis	<i>[Signature]</i>	2007.06.08	Užsakovas: UAB "Krašto projektai ir partneriai"			

- PASTABOS
1. PROJEKTAS PARUŠTAS PAGAL UAB "VILNIAUS VANDENYS" 2007.06.28 TECH. ŠAL. NR. 07/744
  2. PAKLOJUS VANDENTIEKĮ IŠARDYTAS DANGAS ATSTATYTI Į BUIVUSIĄ BŪKLĘ.
  3. DUOBIŲ IR TRANŠĖJOS KASIMO VIETOJE DANGAS ATSTATYTI SU VISAIS PASLUOKSNIAIS Į BUIVUSIĄ BŪKLĘ. KASANT DUOBES ĮRENGTI SIENELIŲ IŠRMSTYMA
  4. VIRŠUTINĮ ASFALTBETONIO SLUOKSNĮ GATVIJE ATSTATYTI VISU GATVĖS PLOČIU, 3m PLOČIO JUOSTA, PRIEŠ TAI NUFREZAVUS 4cm ESAMO ASFALTBETONIO.
  5. PRISIJUNGIMO PRIE ESAMŲ TINKLŲ ALITITUDES TIKSLINTI DARBO VYKDYMO METU.

Atestato Nr.	UAB KRAŠTO PROJEKTAI IR PARTNERIAI	ŠALTO VANDENS TIEKIMAS KARŠTO VANDENS RUOSIMUI   PASTATĄ, VASARIO 16-OSIOS NR16
1085	<i>[Signature]</i>	
1679	PR. VAD. D. KARENGAITĖ	2007
B2849	PR. D. VAD. A. TYLIENĖ	<i>[Signature]</i>
B2849	PROJEKT. A. TYLIENĖ	<i>[Signature]</i>
Etapas	UAB "VILNIAUS VANDENYS"	
TP	1017-408-TP-LVN-1	
		Laida
		0
		Lapas Lapų
		1 1

**Priedas prie Vilniaus senojo miesto ir priemiesčių teritorijos (A 1610 K)  
archeologijos žvalgymų projekto**  
(leidimas vykdyti žvalgymus Nr. 16 išduotas 2007 03 26)

**Subačiaus g. 11.** 2007 m. spalio mėn. Vilniuje, Subačiaus g. 11 UAB „VGBT Statyba“ pradėjo vykdyti žemės kasimo darbus, norint tiesti vandentiekį. Jų metu mechanizuotu būdu buvo iškasta apie 20 m ilgio, 1,40 m pločio ir 2 – 2,50 m gylio tranšėja. Šie darbai buvo pradėti vykdyti be archeologo priežiūros ir buvo sustabdyti.


2007 m. spalio mėn. pasirašius sutartį tarp Lietuvos istorijos instituto ir UAB „VGBT Statyba“ planuojama atlikti archeologijos žvalgymus, kurių tikslas užfiksuoti esamą situaciją ir pateikti vykdytų žemės kasimo darbų mokslines išvadas bei stebėti planuojamą kasti likusią (apie 10 m ilgio) tranšėjos atkarpą.

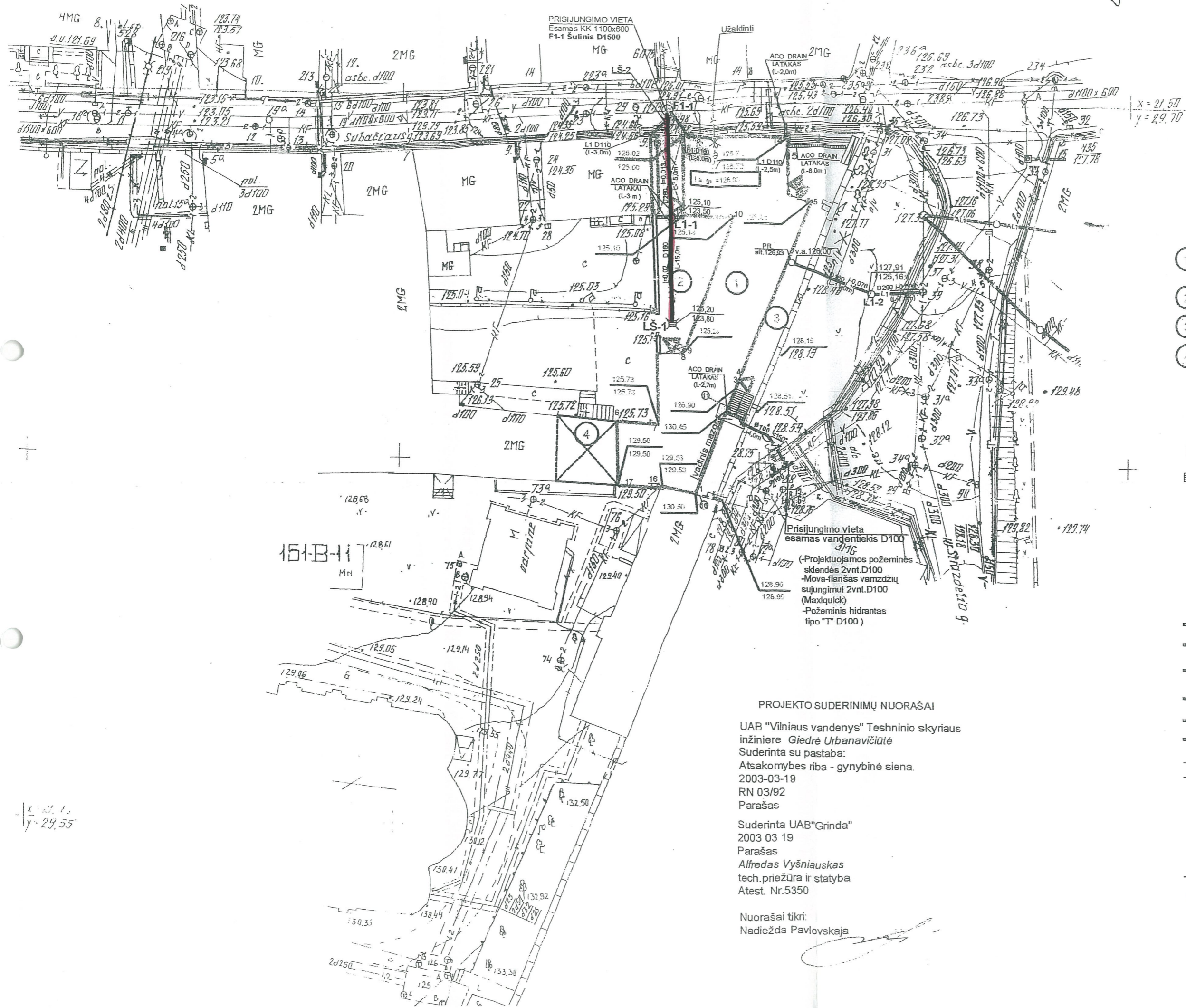
Priedai:

1. Subačiaus g. 11 situacijos planas, M 1:500

2007 m. spalio 26 d.

archeologė Ingrida Vosyliūtė





Eksplikacija

- 1 Projektuojamas pastatas Šv. Dvasios vienu svečių namai- Piligrimų viešbutis
- 2 Kiemas
- 3 Kiemas
- 4 Esamas šiluminis mazgas, pagalbinė patalpa

Sutartiniai pažymėjimai

- ▽ lėjimas
- Projektuojamo pastato kontūras
- ▬ Lauko laiptai
- ▨ Pandusas

INŽINERINIŲ TINKLŲ SUTARTINIAI ŽYMĖJIMAI

- V1 — PROJEKTUOJAMAS GERIAMO VANDENS TINKLAS
- V1 — PROJEKTUOJAMAS GAISRINIS HIDRANTAS
- F1 — PROJEKTUOJAMAS (BUITINIŲ, ŪKIŠKŲ) NUOTEKŲ TINKLAS
- L1 — PROJEKTUOJAMAS LIETAUS VANDENS TINKLAS
- AL1 — ANKSČIAU PROJEKTUOJAMAS LIETAUS VANDENS TINKLAS
- AV1 — ANKSČIAU PROJEKTUOJAMAS GAISRINIS HIDRANTAS
- X — V — X NAIKINAMAS VANDENTIEKIO TINKLAS
- X — KF — X NAIKINAMAS BUITINIŲ NUOTEKŲ TINKLAS

PROJEKTO SUDERINIMŲ NUORAŠAI

UAB "Vilniaus vandenys" Techninio skyriaus  
 inžiniere Giedrė Urbanavičiūtė  
 Suderinta su pastaba:  
 Atsakomybės riba - gynybinė siena.  
 2003-03-19  
 RN 03/92  
 Parašas

Suderinta UAB "Grinda"  
 2003 03 19  
 Parašas  
 Alfredas Vyšniauskas  
 tech.priežiūra ir statyba  
 Atest. Nr.5350

Nuorašai tikri:  
 Nadiežda Pavlovskaja

Sutartiniai ženklai  
 ————— Pransėjos vieta