

Pylimo g. 52 archeologijos žvalgymai

Įvadas

2007 m. liepos mėnesį Lietuvos istorijos instituto Miestų tyrimo skyriaus ekspedicija (vad. I. Vosyliūtė), vykdė archeologijos žvalgymus Vilniaus senojo miesto vietoje (A 1610 K), Pylimo g. 52. Šioje vietoje buvo vykdomi žemės kasimo darbai, susiję su inžinerinių tinklų tiesimu. Darbus užsakė UAB „Virnadė“.

Archeologijos žvalgymai buvo atliekami pastato, esančio Gėlių g. 7, kiemelyje, V Gėlių g. pusėje, palei Pylimo g. 47/Gėlių g. 2 pastato Š ir R puses bei ŠR Pylimo g. pusėje prie Pylimo g. 52 pastato (žr. situacijos planą). Jų metu mechanizuotu, rankiniu ir uždaru būdu (pradūrimu) buvo kasama tranšėja bei 2 pradūrimo duobės. Bendras tranšėjos ilgis – 228 m, plotis – 0,40-0,50 m, gylis – 0,40-1,20. Duobių dydis – 1,60-2x2-2,40 m (bendras tirtas plotas sudaro 7,84 m²), gylis – 1-1,50 m. Archeologijos žvalgymų tikslas – įvertinti kultūrinį sluoksnį bei surinkti archeologinius radinius.

Žvalgymų metu fotofiksaciją ir kitus lauko darbus ataskaitos autorė I. Vosyliūtė.

Trumpa istorinė Pylimo g. ir Gėlių g. apžvalga¹

Pylimo namas Nr. 52 yra 81 senamiesčio kvartale, kuris formavosi už miesto gynybinės sienos bei Rūdininkų vartų. Aleksandro privilegijoje (1503 m.) šie vartai nepažymėti, tačiau jie atsirado su pirmaisiais (XVI a. 1 p.) vartais.

Pati Pylimo gatvė formavosi palei gynybinę sieną. Ji yra seniausia kvartalą ribojanti gatvė. Atkarpa ribojusi kvartalą buvo vadinama Arklių turgumi. XIX a. ši gatvė turėjo Karmelitų pavadinimą. XVII a. pastačius Šv. Stepono bažnyčią atsirado ir gatvelės vedančios į ją. Tokiomis gatvėmis buvo ir dabartinės Sodų ir Gėlių g. Abi gatvės pažymėtos 1740 m. Vilniaus plane, nors gatvių trasos ir ne visai atitinka dabartines (1798 m. ir 1808 m. jau atitiko gatvių linijas).

81 kvartalą sudarė dvi posesijos (1245 ir 1250). XVII-XVIII a. čia būta medinio dvarelio. Pirmasis mūrinis pastatas pastatytas XVII a. 2 p. XIX-XX a. kvartalas atsirado ir daugiau mūrinių pastatų.

¹ Istorinė apžvalga iš T. Poškos archeologinių tyrimų ataskaitos (Poška T., Žvalgomieji archeologiniai tyrimai Vilniuje, Pylimo g. 51 1995 m., Vilnius, 1995, LIIR, Nr. 2443)

Archeologinių tyrimų duomenys

Atlikti archeologiniai tyrinėjimai P Pylimo g. dalies ir Gėlių g. teritorijoje parodė, jog intensyviausias kultūrinis sluoksnis susiformavo prie buvusios miesto gynybinės sienos. Čia jo storis siekia iki 6,9 m, ankstyviausi horizontai datuoti XV a. pab. Toliau į PV nuo gynybinės sienos esančioje Pylimo g. dalyje bei Gėlių g. taip pat yra susiformavęs archeologiškai svarbus kultūrinis sluoksnis, kuris yra iki 3,8 m storio. Nors viršutinė jo dalis (maždaug iki 2 m gylio) yra apardyta įvairių žemės kasimo darbų metu, tačiau giliau esantys ankstyviausi horizontai yra datuojami XV-XVII a. Detalesnė archeologinių tyrimų apžvalga chronologiškai pateikiama žemiau:

1995 m. Pylimo g. 51 buvo atliekami archeologijos žvalgomieji tyrimai (vad. *T. Poška*)². Jų metu iškasti 3 šurfai (tirtas 13,7 m² plotas). Atidengtos čia stovėjusio pastato akmenų ir plytų mūro pamatų fragmentai, nustatytas 3,8 m storio kultūrinis sluoksnis, kuris suardytas iki 1,7-2 m gylio, surinkti XV-XVII a. datuojami archeologiniai radiniai.

1998 m. Pylimo-Rūdininkų g. kampe vykdyti archeologijos tyrimai (vad. *S. Sarcevičius*)³. Jų metu buvo tirtas 165 m² plotas, kultūrinio sluoksnio storis siekė 4,5-6,9 m. Buvo aptikti XVII a. bei XV a. pab. - XVI a. pr. žemės paviršiai. Pastarasis susiformavo prieš šioje vietoje įrengiant gynybinę sieną. Virš įžemio esantis sluoksnis pagal rastą keramiką datuotinas XIV a. pab. - XV a. Aptiktos mūrinių statinių liekanos priskirtos XVIII-XIX a.

1999 m. Pylimo-Rūdininkų g. kampe toliau vykdyti 1998 m. pradėti archeologijos tyrimai (vad. *S. Sarcevičius*)⁴. Jų metu buvo tirtas 70 m² plotas, kultūrinio sluoksnio, kuris datuojamas XIV a. pab.-XX a., storis siekė 4,2-5,3 m. Archeologiškai svarbūs horizontai – tai XVII a. datuotinas smulkių akmenukų grindinys bei gynybinės sienos statybos paviršiai. Tyrimų metu 6,3 m nuo gynybinės sienos (lygiagrečiai jai) 2,7-2,8 m gylyje buvo aptikti XVI a. vid.-XVII a. pr. datuoti įkastų aštriakuolių fragmentai. Taip pat buvo aptiktos statinių liekanos. XIX a. mūrinis pastatas buvo užstatytas ant ankstesnio XVIII a. pab.-XIX a. pr. medinio statinio.

1999 m. Pylimo g. 54 buvo atliekami archeologijos žvalgomieji tyrimai (vad. *A. Vaicekauskas*)⁵. Jų metu buvo kasti 4 šurfai, tirtas 18,6 m² plotas. Nustatyta, jog posesijai susiformavus ant kalvos, vystantis užstatymui pastato vidinis kiemas buvo lyginamas, o kultūrinis sluoksnis ardomas. Įžemis neperkastose vietose fiksuotas vos 0,2-0,6 m gylyje. Archeologiškai vertingo sluoksnio nebuvo aptikta.

² Poška T., Žvalgomieji archeologiniai tyrimai Vilniuje, Pylimo g. 51 1995 m., Vilnius, 1995, LIIR, Nr. 2443

³ Sarcevičius S., Vilniuje – 1998 m., Pylimo-Rūdininkų gt. kampe vykdytų archeologijos tyrimų ataskaita, Vilnius, 1998, LIIR, Nr. 3182

⁴ Sarcevičius S., Vilniuje – 1998 m., Pylimo-Rūdininkų gt. kampe vykdytų archeologijos tyrimų ataskaita, Vilnius, 1998, LIIR, Nr. 3182

⁵ Vaicekauskas A., Archeologijos žvalgomųjų tyrimų Vilniuje, Pylimo gt. 54, ataskaita, Vilnius, 1999, LIIR, Nr. 3346

2000 m. Gėlių g., tiesiant komunikacijas buvo atliekami archeologijos žvalgymai (vad. *S. Sarcevičius*)⁶. Jų metu iki 0,7 m gylio fiksuotas XX a. suardytas kultūrinis sluoksnis. 1-1,1 m gylyje fiksuotas XVII-XVIII a. pr. žemės paviršius bei to pačio laikotarpio mūro fragmentas.

2003 m. Pylimo g. 60, 61, Gėlių g. 4, Sodų g. 3, Arklių g. 20, 22 buvo atliekami archeologijos žvalgymai (vad. *S. Sarcevičius*)⁷. Jų metu Pylimo ir Gėlių gatvėse iki 0,70 m. gylio fiksuotas archeologiškai nevertingas kultūrinis sluoksnis.

2003 m. Pylimo ir Bazilijonų g. (Halės turgavietės teritorijoje) buvo atliekami archeologijos tyrimai (vad. *T. Poška*)⁸. Jų metu buvo tirta 6000 m² teritorija, kurioje kultūrinio sluoksnio storis siekė 0,6-1,2 m P aikštės pusėje ir iki 2,3-2,6 m centrinėje ir Š dalyse. Didžioji dalis horizontų suardyti turgavietės egzistavimo laikotarpiu (XIX-XX a.). Centrinėje aikštės dalyje, P ir PR halės pastato pusėje, 0,8-1 m gylyje, surastas nesuardytas kultūrinis sluoksnis (ilgą laiką užpilinėjama griova), kuriame rasti XVII-XIX a. archeologiniai radiniai. Taip pat aptikti pastatų pamatų fragmentai, liudijantys apie čia buvusį XVII-XX a. pr. užstatymą.

2004 m. Gėlių g. 5 buvo atliekami archeologijos žvalgomieji tyrimai (vad. *K. Katalynas*)⁹. Jų metu iškasti du šurfai (bendrai tirtas 6,9 m² plotas). Atlikus žvalgymus nustatyta, jog kultūrinis sluoksnis yra suardytas, surinkti radiniai datuoti nuo XVI-XVII a. iki XX a.

2006 m. Gėlių g. 5, vykdant pastato rekonstrukciją, buvo atliekami archeologijos žvalgymai (vad. *K. Katalynas*)¹⁰. Jų metu nustatytas 0,2-1,4 m storio permaišytas kultūrinis sluoksnis, susiformavęs XIX – XX a. pr. vykusių statybų ir kitokių žemės kasimo darbų metu.

2007 m. Pylimo g. 47/Gėlių g. 2 ataskaitos autorė *I. Vosyliūtė* atliko archeologijos žvalgomuosius tyrimus ir archeologijos tyrimus. Jų metu buvo nustatytas 3,04-3,40 m storio kultūrinis sluoksnis, kurį sudarė nuo 22 iki 25 horizontų. Viršutiniai horizontai iki 110 cm gylio yra datuoti XIX – XX a. Buvęs XVIII a. žemės paviršius fiksuotas 160 – 210 cm gylyje. Nustatyta, jog intensyvesnė veikla šioje vietoje pradėta vykdyti nuo XVII a. antros pusės. Durpingas XVII a. sluoksnio struktūra liudija, kad vietovė buvo drėgna. Tai patvirtina ir žemiau abiejuose tirtuose plotuose iki pat įžemio besitęsiantys suplautiniai horizontai, rodantys jog čia tekėjo vanduo. Tyrimų metu taip pat buvo atidengtos 2 neaiškios paskirties statinių liekanos bei 2 akmeniniai grindiniai.

⁶ Sarcevičius S. 2000 m. Vilniuje archeologijos žvalgymų, vykdytų Gėlių, Didžioji-Savičiaus, Vokiečių, Vilniaus-Palangos gt. bei Užupio gt. 7/1-72 atliktų žvalgomųjų archeologinių tyrimų ataskaita, Vilnius, 2001, LIIR, Nr. 3565

⁷ Sarcevičius S., Vilniuje, ryšių kabelio paklojimo vietose Pylimo gt. 60, 61, Gėlių gt. 4, Sodų gt. 3, Arklių gt. 20, 22 atliktų archeologinių žvalgymų ataskaita, Vilnius, 2003, LIIR, Nr. 4010

⁸ Poška T., Archeologinių tyrinėjimų Vilniuje, Halės turgavietės teritorijoje (Pylimo, Bazilijonų g.) 2003 m. ataskaita, Vilnius, 2004, LIIR, Nr. 4145

⁹ Katalynas K. 2004 m. Vilniuje, Gėlių g. 5 vykdytų žvalgomųjų archeologinių tyrimų ataskaita. Vilnius, 2005, LIIR, Nr. 4346

¹⁰ Katalynas K. Vilniaus senjojo miesto vieta (A1610K) Aušros vartų g. 19, Gėlių g. 5, sklype tarp T. Kosciuškos ir Slušų gatvių, Olandų ir Filaretų gatvių sankryžoje bei sklype M. Valančiaus g. 1 Vilniuje 2006 m. vykdytų archeologinių žvalgymų ataskaita, Vilnius, 2007, LIIR, Nr. 4589

Archeologijos žvalgymų eiga

Teritorijos situacija

Teritorija, kurioje vykdyti archeologijos žvalgymai, yra PV Vilniaus senamiesčio dalyje, į P nuo Rūdininkų vartų ir Visų Šventųjų bažnyčios bei karmelitų vienuolyno (žr. situacijos planą). Ši teritorija formavosi už Vilniaus gynybinės sienos, todėl joje nebuvo intensyvaus užstatymo. Pastarajam trukdė ir teritorijos reljefo savybės. Šiuo metu Gėlių ir šios dalies Pylimo gatvių reljefas yra žymiai kylantis P kryptimi.

Bendras kastos tranšėjos ilgis – 228 m, ji buvo suskirstyta į 8 atkarpas (nuo A iki H), bendras tirtas prastūmimo duobių (Nr. 1 ir Nr. 2) plotas – 7,84 m². Archeologijos žvalgymai vyko Gėlių g. pastato Nr. 7 kiemelyje (kastos tranšėjos atkarpos A, B, C) (žr. nuotr. Nr. 1-2), V Gėlių g. pusėje ant šaligatvio priešais Gėlių g. pastatų Nr. 3-7 fasadus (kasta tranšėjos D atkarpa ir pradūrimo duobė Nr. 1) (žr. nuotr. Nr. 3-4), palei Pylimo g. 47/Gėlių g. 2 pastato Š pusę (tranšėjos atkarpa E), PV Pylimo g. pusėje palei Pylimo g. 47/Gėlių g. 2 pastato R pusę (tranšėjos atkarpa F ir pradūrimo duobė Nr. 2), o taip pat ŠR Pylimo g. pusėje prie Pylimo g. 52 pastato (tranšėjos atkarpa G, H) (žr. nuotr. Nr. 5) (žr. situacijos planą). Tranšėjos atkarpos per Gėlių ir Pylimo gatves, o taip pat įvažiavimo į Gėlių g. Nr. 3-5 namo kiemą vietoje buvo daromos uždaru būdu (taikant pradūrimą).

Tranšėjos A atkarpa

(žr. nuotr. Nr. 6-10)

Tranšėjos A atkarpa pradėta kasti Gėlių g. pastato Nr. 7 kiemelio V dalyje, prie elektros skydinės pastato V sienos ir tęsiasi Š kryptimi (žr. situacijos planą). Tranšėjos atkarpa nuo V dalį juosiančios tvoros nutolusi 0,85 m į R. 16 metre tranšėja pasisuka į ŠR ir nuo tvoros yra nutolusi 1,6 m į R. Toliau tęsiasi Š kryptimi ir užsibaigia prie tvoros ŠR kampo.

Atkarpos ilgis – 36 m (orientuota P-Š kryptimi), plotis – 0,40 m, gylis – 0,40-0,80 m. Po 3 cm storio viršutiniu horizontu, kurį sudarė velėna, iki tranšėjos projekcinio gylio fiksuotas permaišytos pilkos žemės sluoksnis. Atkarpos pabaigoje (nuo 35 m pabaigos) apačioje pastebėtas 20 cm storio tamsiai pilkos žemės su smulkiais griuvenomis horizontas. Galima konstatuoti, kad šioje atkarpoje kultūrinis sluoksnis nėra svarbus archeologiškai, datuotinas XX a., jame nebuvo radinių.

Tranšėjos B atkarpa

(žr. nuotr. Nr. 11-17)

Tranšėjos B atkarpa prasidėjo Gėlių g. pastato Nr. 7 kiemelio V dalyje, 3,5 m į ŠR nuo tvoros ŠR kampo, ir tęsiasi ŠV kryptimi iki arkinės konstrukcijos tarpuvartės (žr. situacijos planą).

Atkarpos ilgis – 18,5 m (orientuota PV-ŠR kryptimi), plotis – 0,40 m, gylis – 0,80 m. Po 6 cm storio viršutiniu horizontu, kurį sudarė asfaltuota kiemo danga, piltas 18 cm sorio skaldos ir gelsvo smėlio sluoksnis. Nuo 11-ojo metro vidurio iki 15-ojo metro vidurio po abiejais viršutiniais horizontais išliko buvusio XIX a. pab. – XX a. kiemo grindinio fragmentas, dėtas iš 8-10 cm dydžio akmenų. Toliau jį suardo kolektoriui padarytas perkasimas. Žemiau iki tranšėjos projekcinio gylio, o taip pat ir po grindiniu, fiksuotas permaišytos tamsiai pilkos žemės su pavienėmis smulkiomis griuvenomis sluoksnis, kuriame rasta pavienių XIX a. radinių (reg. Nr. 1-11; žr. radinių sąrašą ir būtines keramikos lenteles Nr. 1; nuotr. Nr. 45). Vietomis ŠV pjūvio apačioje pastebėtas iki 10 cm storio rudos durpingos žemės horizontas, į kurį reiktų atkreipti dėmesį ateityje šioje vietoje gilinantis daugiau nei 80 cm. Galima konstatuoti, kad šioje atkarpoje kultūrinis sluoksnis daugelyje vietų yra apardytas ir datuojamas ne anksčiau kaip XIX a., surinkti radiniai yra iš permaišytų sluoksnių.

Tranšėjos C atkarpa

(žr. nuotr. Nr. 18)

Tranšėjos C atkarpa prasidėjo nuo Gėlių g. pastato Nr. 7 kiemo arkinės konstrukcijos tarpuvartės (0,40 m į Š nuo jos P sienos) ir tęsiasi R kryptimi visu jos ilgiu bei 3 m šaligatvio, esančio V Gėlių g. pusėje, dalyje (žr. situacijos planą).

Atkarpos ilgis – 19 m (orientuota V-R kryptimi), plotis – 0,40 m, gylis – 0,80 m. Po 3 cm storio viršutiniu horizontu, asfaltuota kiemo danga, piltas 18 cm sorio skaldos ir gelsvo smėlio sluoksnis. Visi žemiau iki projekcinio gylio esantys horizontai perkasti ir suardyti vamzdžių klojimo metu. Galima konstatuoti, kad šioje atkarpoje kultūrinis sluoksnis yra perkastas XX a. antroje pusėje, jame nebuvo radinių.

Tranšėjos D atkarpa

(žr. nuotr. Nr. 19-25)

Tranšėjos D atkarpa buvo V Gėlių g. pusėje ant šaligatvio priešais Gėlių g. pastatų Nr. 3-7 fasadus (nuo pastatų nutolusi apie 3 m į R pusę) ir tęsėsi Š kryptimi iki Gėlių ir Pylimo gatvių sankirtos (žr. situacijos planą).

Atkarpos ilgis – 91 m (orientuota P-Š kryptimi), plotis – 0,40 m, gylis – 0,70 m. Po 5 cm storio viršutiniu horizontu, kurį sudarė betoninės šaligatvio plytelės, iki pat tranšėjos apačios fiksuotas supiltinis šviesiai pilkos žemės, maišytos su smėliu sluoksnis – kabelių užpylimas, kurie buvo tiesti per visą tranšėjos ilgį. 71-77 atkarpos metras, kuris buvo įvažiavimo į Gėlių g. pastatų Nr. 3-7 kiemą vietoje buvo daromas pradūrimo būdu, todėl 69-70 metre buvo įsigilinta iki 140 cm gylio. Čia, tranšėjos apačioje, perkastos tamsiai pilkos žemės su smulkiomis griuvenomis sluoksnyje, kuris susiformavo vamzdžio klojimo metu buvo surinkti keli atsitiktiniai XIX a. keramikos fragmentai (reg. Nr. 12-21; žr. radinių sąrašą ir buitinės keramikos lentelę Nr. 1; nuotr. Nr. 45-46). Galima konstatuoti, kad šioje atkarpoje kultūrinis sluoksnis yra perkastas XX a. antroje pusėje, surinkti radiniai yra iš permaišytų sluoksnių.

Pradūrimo duobė Nr. 1

(žr. nuotr. Nr. 26)

Pradūrimo duobė Nr. 1 buvo V Gėlių g. pusėje ant šaligatvio priešais Gėlių g. pastato Nr. 3 fasadą (nuo pastato nutolusi maždaug 3,5 m į R pusę) (žr. situacijos planą). Iš jos per Gėlių g. 13,5 m R kryptimi buvo padarytas pradūrimas.

Duobės dydis – 2x2 m, gylis – 1,50 m. Po 5 cm storio viršutiniu horizontu, kurį sudarė betoninės šaligatvio plytelės, iki pat tranšėjos apačios fiksuotas supiltinis pilkos žemės, maišytos su smėliu sluoksnis, susiformavęs vamzdžių klojimo metu. Galima konstatuoti, kad šioje atkarpoje kultūrinis sluoksnis yra perkastas XX a. antroje pusėje, jame nebuvo radinių.

Tranšėjos E atkarpa

(žr. nuotr. Nr. 27-37)

Tranšėjos E atkarpa pradėta kasti palei Pylimo g. 47/Gėlių g. 2 pastato Š pusę, apie 1 m atstumu nuo jo į Š ir tęsėsi 17,5 m ŠR kryptimi (žr. situacijos planą). Nuo Pylimo g. 47/Gėlių g. 2 pastato ŠV kampo iki atkarpos pabaigos yra 4 m.

Atkarpos ilgis – 17,5 m (orientuota V-R kryptimi), plotis – 0,40 m, gylis – 0,80 m. Po 5 cm storio viršutiniu horizontu, kurį sudarė betoninės šaligatvio plytelės, piltas 15 cm storio šviesaus gelsvo smėlio sluoksnis. Po juo buvo vidutiniškai 40 cm storio supiltinis permaišytas pilkos žemės ir smėlio horizontas, kurio apatinėje dalyje pastebėta pavienių smulkių griuvenų. Giliau iki pat tranšėjos projekcinio gylio fiksuotas 22 cm storio pilkos žemės, griuvenų ir kalkių skiedinio sluoksnis (perkastas), kuriame pasitaikė keramikos fragmentų (reg. Nr. 22-25; žr. radinių sąrašą ir buitinės keramikos lentelę Nr. 1; nuotr. Nr. 46). Galima konstatuoti, kad šioje atkarpoje kultūrinis sluoksnis susiformavęs XX a., surinkti radiniai yra iš permaišytų sluoksnių.

Tranšėjos F atkarpa

(žr. nuotr. Nr. 38)

Tranšėjos F atkarpa prasidėjo nuo Pylimo g. 47/Gėlių g. 2 pastato ŠR kampo, tęsėsi 3,25 m R kryptimi, palei Pylimo g. 47/Gėlių g. 2 pastato R pusę (PV Pylimo g. pusėje) pasisuko PR kryptimi ir tęsėsi 4,75 iki pradūrimo duobės Nr. 2 (žr. situacijos planą). Nuo Pylimo g. 47/Gėlių g. 2 pastato R fasado ji nutolusi 1,35 m į ŠR.

Atkarpos ilgis – 8 m (orientuota Š-P kryptimi), plotis – 0,40 m, gylis – 0,80 m. Po 5 cm storio viršutiniu horizontu, kurį sudarė betoninės šaligatvio plytelės, piltas 15 cm storio šviesaus gelsvo smėlio sluoksnis. Žemiau iki tranšėjos projekcinio gylio, fiksuotas permaišytos pilkos žemės su sluoksnis, susiformavęs komunikacijų tiesimo metu. Galima konstatuoti, kad kultūrinis sluoksnis nėra svarbus archeologiškai, perkastas XX a. antroje pusėje, jame nebuvo radinių.

Pradūrimo duobė Nr. 2

(žr. nuotr. Nr. 39-40)

Pradūrimo duobė Nr. 2 buvo PV Pylimo g. pusėje, ant šaligatvio, priešais Pylimo g. 47/Gėlių g. 2 pastato R fasadą (nuo pastato nutolusi maždaug 0,5 m į ŠR pusę) (žr. situacijos planą). Iš jos per Pylimo g. buvo padarytas pradūrimas.

Duobės dydis – 2,40x1,60 m (orientuota V-R kryptimi), gylis – 1 m. Po 5 cm storio viršutiniu horizontu, kurį sudarė betoninės šaligatvio plytelės, pilti iki 20 cm storio rusvo smėlio, maišyto su šviesiai pilka žeme (P dalyje) ir gelsvo smėlio (Š dalyje) sluoksniai. Giliau, P duobės dalyje, pastebėtas 4-10 cm storio tamsiai pilkos žemės horizontas, kuris prasideda maždaug ties duobės viduriu ir P kryptimi storėja. Žemiau iki pat duobės projekcinio gylio fiksuotas vidutiniškai 60 cm storio supiltinis rudos žemės, griuvenų horizontas su pavieniais gyvulių kaulais ir radiniais

(reg. Nr. 26-36; žr. radinių sąrašą ir buitinės keramikos lentelę Nr. 1, Nr. 2; nuotr. Nr. 46). Galima konstatuoti, kad šioje atkarpoje kultūrinis sluoksnis yra perkastas XX a., surinkti radiniai yra iš supiltinio sluoksnio.

Tranšėjos G atkarpa

(žr. nuotr. Nr. 41-43)

Tranšėjos G atkarpa prasidėjo nuo pradūrimo duobės Nr. 2, esančios ir duriant tęsėsi 13 m ŠR kryptimi per Pylimo g. link pastato Nr. 52 (žr. situacijos planą). Paskutiniai 2,5 metro (nebeduriami, o kasami) išplanuoti ŠR Pylimo g. pusėje, ant šaligatvio prie Pylimo g. 52 pastato (maždaug 1,5 m nuo jo).

Atkarpos ilgis – 15,5 m (orientuota V-R kryptimi), plotis – 0,50 m, gylis – 1,20 m. 1-13 m buvo klotas per Pylimo g. uždaru būdu (pradūrimu). 14-15,5 metruose po 5 cm storio viršutiniu horizontu, kurį sudarė betoninės šaligatvio plytelės, piltas 15-20 cm storio gelsvo smėlio sluoksnis. Žemiau fiksuotas supiltinis apie 60 cm storio pilkos žemės ir griuvenų horizontas, po kuriuo pastebėtas plonas (iki 6 cm storio) tamsiai pilkos žemės ir degėsių horizontas. Žemutinį horizontą iki tranšėjos apačios (projektinio gylio) sudarė 15-25 cm storio molio ir raudonų griuvenų sluoksnis, kuriame rasta XIX-XX a. koklių fragmentų bei keramikos (reg. Nr. 37-48; žr. radinių sąrašą ir buitinės keramikos lentelę Nr. 2; nuotr. Nr. 47). Galima konstatuoti, kad šioje atkarpoje viršutiniai kultūrinio sluoksnio horizontai nėra svarbūs archeologiškai, datuoti XX a., juose nebuvo radinių. Tačiau panašu, jog apatinis molio ir raudonų griuvenų horizontas nebuvo perkastas ir galėjo susiformuoti XIX a., o gal ir anksčiau. Be to, reiktų pažymėti, kad 2007 m. vykdytų archeologijos žvalgymų Pylimo g. 47/Gėlių g. 2 pastato, kuris yra priešais, viduje (vad. I. Vosyliūtė) metu tokiame pačiame gylyje (H_{abs} 122,40-122,30 – 122,15) buvo fiksuotas raudono molio (vietomis tarsi smarkiai suplūkto) daugiausiai su XVII a. pab. – XVIII a. koklių radiniai sluoksnis, kuris savo struktūra labai panašus į minėtąjį šioje tranšėjos atkarpoje. Galbūt, šioje vietoje XVIII-XIX a. buvo pilamos įvairios miesto griuvenos, kurios buvo paskleistos gana didelėje teritorijoje.

Tranšėjos H atkarpa

(žr. nuotr. Nr. 41-42)

Tranšėjos H atkarpa buvo ŠR Pylimo g. pusėje, ant šaligatvio prie Pylimo g. 52 pastato (maždaug 1,5 m nuo jo) ir tęsėsi lygiagrečiai palei pastatą ŠV kryptimi, kol pasisuko link jo,

padarant įvadą į namą (žr. situacijos planą).

Atkarpos ilgis – 9 m (orientuota P-Š kryptimi), plotis – 0,50 m, gylis – 1 m. Po 5 cm storio viršutiniu horizontu, kurį sudarė betoninės šaligatvio plytelės, piltas 15-20 cm storio gelsvo smėlio sluoksnis. Žemiau, iki projekcinio gylio, fiksuotas supiltinis apie 75-80 cm storio pilkos žemės ir griuvenų horizontas. Vietomis pasigilinus dar 20 cm G atkarpoje pastebėto molio ir raudonų griuvenų sluoksnio nerasta. Galima konstatuoti, kad šioje atkarpoje kultūrinis sluoksnis susiformavo XX a., jame nebuvo radinių.

Išvados

2007 m. liepos mėnesį Lietuvos istorijos instituto Miestų tyrimo skyriaus archeologė I. Vosyliūtė, vykdė archeologijos žvalgymus Vilniaus senojo miesto vietoje (A 1610 K), Pylimo g. 52. Šioje vietoje buvo vykdomi mechanizuoti žemės kasimo darbai, susiję su inžinerinių tinklų tiesimu. Žvalgyta teritorija taip pat apėmė ir dalį Gėlių g. bei pastato Nr. 7 kiemo.

Archeologijos žvalgymų metu buvo kasama tranšėja, kuri buvo suskirstyta į 8 atkarpas nuo A iki H (bendras ilgis – 228 m) bei 2 pradūrimo duobės (bendras tirtas plotas sudaro 7,84 m²).

Atkarpoje G, kuri buvo išplanuota ŠR Pylimo g. pusėje, priešais Pylimo g. 52 pastato PV fasadą, 95-105 cm gylyje fiksuotas molio ir raudonų griuvenų sluoksnis, kuriame rasta XIX-XX a. koklių fragmentų bei keramikos. Pastarasis horizontas galėjo susiformuoti ne vėliau kaip XIX a. Be to, reiktų pažymėti, kad 2007 m. vykdytų archeologijos žvalgymų Pylimo g. 47/Gėlių g. 2 pastato, kuris yra priešais, viduje (vad. I. Vosyliūtė) metu tokia pačia gylyje (H_{abs} 122,40-122,30 – 122,15) buvo fiksuotas raudono molio (vietomis tarsi smarkiai suplūkto) daugiausiai su XVII a. pab. – XVIII a. koklių radiniais sluoksnis, kuris savo struktūra labai panašus į minėtąjį šioje tranšėjos atkarpoje. Galbūt, šioje vietoje XVIII-XIX a. buvo pilamos įvairios miesto griuvenos, kurios buvo paskleistos gana didelėje teritorijoje. B atkarpoje, kuri išplanuota Gėlių g. pastato Nr. 7 kieme, 25 cm gylyje išliko maždaug 4 m ilgio buvusio XIX a. pab. – XX a. kiemo grindinio fragmentas, dėtas iš 8-10 cm dydžio akmenų. Vietomis ŠV pjūvio apačioje pastebėtas iki 10 cm storio rudos durpingos žemės horizontas, į kurį reiktų atkreipti dėmesį ateityje šioje vietoje gilinant daugiau nei 80 cm.

Kitose žvalgytos teritorijos vietose kultūrinis sluoksnis apardytas ir perkastas XX a., surinkti pavieniai radiniai yra iš permaišytų sluoksnių

Ateityje, šioje teritorijoje vykdant žemės judinimo darbus iki 1,50 m būtini archeologijos žvalgymai, o kasant giliau nei 1,50 m būtų tikslinga atlikti archeologijos žvalgomuosius tyrimus.

archeologė Ingrida Vosyliūtė



BUITINĖS KERAMIKOS LENTELĖ Nr. 1
OBJEKTAS: Vilnius – 2007 m. Pylimo g. 52

INDO RŪŠIS	INDO DALIS	FRAGMENTŲ SK.	INVENTORINIS Nr.	PIEŠINIO Nr.	ANGOS SKERSMUO, CM	ORNAMENTAS							PIEŠINYS				GLAZŪRA			GLUDINIMAS	ANGOBAS	DAŽAI	PRIEMAIŠOS				NUOTRAUKOS Nr.	SPALVA			PASTABOS	
						BANGELĖ (ZIGZAGAS)	LINIJĄ	IKARTĖLĖS (DUOBUTĖS)	VOLELIS	ŠTAMPAS	KOMBINUOTAS	KITAS	GYVULINIS	AUGALINIS	GEOMETRINIS	KITI	IŠORĖ	VIDUS	VIDUS IR IŠORĖ				SMEĖLIS	GRANTAS	ŽĖRUTIS	ORGANIKA		VISAS LŪŽIS	LŪŽIO VIDUS	LŪŽIO IŠORĖ		
1	2	3	4	5	6	7	8	9	10	11	12	13	14	15	16	17	18	19	20	21	22	23	24	25	26	27	28	29	30	31	32	
Puodas	pakraštėlis	1	1		22														Ru				+				45	R			B atkarpa	
Puodas	pakraštėlis	1	2		15														Ru				+				45	R			B atkarpa	
Puodas	dugnelis	1	3																				+					Ru			B atkarpa	
Puodas	šonelis	1	4																Ru				+					R			B atkarpa	
Dubuo	pakraštėlis	1	5																				+				45	P			B atkarpa	
Lėkštė	pakraštėlis	1	6																				+					45	R			B atkarpa
Puodas	pakraštėlis	1	7																					+					P			B atkarpa
Puodas	pakraštėlis	1	8																					+			45	P			B atkarpa	
Puodas	dugnelis	1	9															Ru						+				R			B atkarpa	
Puodas	dugnelis	1	10															RuG					+					R			B atkarpa	
Puodas	dugnelis	1	10																					+				Ru			B atkarpa	
Puodas	šonelis	1	11																					+			45	B			Kelcų keramika, D atkarpa	
Puodas	pakraštėlis	1	12															Ru						+				P			D atkarpa	
Puodas	dugnelis	1	14																					+				P			D atkarpa	
Puodas	dugnelis	1	15																					+				B			Kelcų keramika, D atkarpa	
Puodas	šonelis	1	16																					+				P			D atkarpa	
Dubuo	pakraštėlis	1	22															Ru						+			46	P			E atkarpa	
Puodas	dugnelis	1	23																					+				P			E atkarpa	
Puodas	šonelis	1	24																					+				B			Kelcų keramika, E atkarpa	
Puodas	pakraštėlis	1	26																						+		46		P	Ru	Duobė Nr. 2	
Lėkštė	šonelis	1	27																					+			46		P	R	Duobė Nr. 2	
Puodas	dugnelis	1	28																Ru					+				P			Duobė Nr. 2	
Puodas	dugnelis	1	29																						+			P			Duobė Nr. 2	
Puodas	dugnelis	1	30																Ru					+					Ru		Duobė Nr. 2	
Puodas	šonelis	1	31																	Ru				+				P			Duobė Nr. 2	
Puodas	šonelis	1	32																						+				P	Ru	Duobė Nr. 2	
Puodas	šonelis	1	33																						+				P	Ru	Duobė Nr. 2	

Spalva: P – pilka; R – rausva; Ru – rusva; G – gelsva; Ž – žalia; M – mėlyna; B – balta; V - violetinė

Radinių sąrašas

D atkarpa

Reg. Nr. 13. Koklio, puodyninio, dugnelio fragmentas. Neglazūruotas, molio masė – rusvos spalvos. Išorėje matosi žymios žiedimo rievės, viduje paviršius lygus, dugno viduje – neryškios žiedimo rievės. Liesiklis – smėlis.

Reg. Nr. 17. Koklio, plokštinio, fragmentas. Plokštės storis – 0,5 cm. Glazūruotas žalia glazūra, be ornamento, paviršius – lygus, be atkraščio. Molio masė – rusvos spalvos. XIX – XX a.

Reg. Nr. 18. Koklio, karnizinio, fragmentas. Plokštės storis – 0,6 cm. Glazūruotas balta glazūra, be ornamento, puoštas stilizuotu augaliniu ornamentu (spalvos – šviesiai mėlyna ir mėlyna). Molio masė – rausvos spalvos. XIX – XX a.

Reg. Nr. 19. Koklio, plokštinio, fragmentas. Plokštės storis – 0,9 cm. Glazūruotas žalia glazūra, ornamentas - neaiškus, su atkraščiu (aukštis – 0,4 cm). Molio masė – pilkos spalvos. XVIII a. – XIX a. pr.

Reg. Nr. 20. Koklio, plokštinio, fragmentas. Plokštės storis – 0,4 cm. Glazūruotas žalia glazūra, ornamentas – neaiškus (augalinis?). Molio masė – rusvos spalvos. XVIII a. – XIX a. pr.

Reg. Nr. 21. Butelio, stiklinio, viršaus (kaklelio) fragmentas. Stiklas tamsiai žalios spalvos, pasidengęs sidabro patina. Kaklelio angos skersmuo – 1,6 cm.

E atkarpa

Reg. Nr. 25. Koklio, plokštinio, fragmentas. Plokštės storis – 0,7 cm. Glazūruotas žalia glazūra, ornamentas – neaiškus (geometrinis?), be atkraščio. Molio masė – rusvos, vietomis rausvos, spalvos. XVIII a. – XIX a. vid.

Prastūmimo duobė Nr. 2

Reg. Nr. 36. Koklio, plokštinio, fragmentas. Plokštės storis – 0,6 cm. Glazūruotas žalia glazūra, be ornamento, paviršius – lygus, be atkraščio. Molio masė – rusvos/rausvos spalvos. XIX – XX a.

G atkarpa

Reg. Nr. 38. Koklio, plokštinio, fragmentas. Plokštės storis – 0,9 cm. Plokštė – neglazūruota, ornamentas neaiškus (glazūruotas balta glazūra), be atkraščio. Molio masė – rausvos spalvos. XVIII a. – XIX a.

Reg. Nr. 39. Koklio, plokštinio, kampo fragmentas. Plokštės storis – 0,7 cm. Glazūruotas žalia glazūra, be ornamento, paviršius – lygus, be atkraščio. Molio masė – rausvos spalvos. XIX – XX a.

Reg. Nr. 40. Koklio, plokštinio, kampo su išlikusia kaklo dalimi fragmentas. Plokštės storis – 0,7 cm. Neglazūruotas, be ornamento, paviršius – lygus, be atkraščio. Molio masė – rusvos spalvos. XIX – XX a.

Reg. Nr. 41. Koklio, plokštinio, fragmentas. Plokštės storis – 0,6 cm. Glazūruotas žalia glazūra, be ornamento, paviršius – lygus, be atkraščio. Molio masė – rausvos spalvos. XIX – XX a.

Reg. Nr. 42. Koklio, plokštinio, fragmentas. Plokštės storis – 0,8 cm. Glazūruotas žalia glazūra, be ornamento, paviršius – lygus, be atkraščio. Molio masė – rausvos spalvos. XIX – XX a.

Reg. Nr. 43. Koklio, plokštinio, fragmentas. Plokštės storis – 0,8 cm. Glazūruotas žalia glazūra, be ornamento, paviršius – lygus, be atkraščio. Molio masė – rusvos spalvos. XIX – XX a.

Reg. Nr. 44. Koklio, plokštinio, kampo fragmentas. Plokštės storis – 0,5 cm. Neglazūruotas, be ornamento, paviršius – lygus, be atkraščio. Molio masė – rusvos spalvos. XIX – XX a.

Reg. Nr. 45. Koklio, plokštinio, kampo fragmentas. Plokštės storis – neaiškus. Glazūruotas tamsiai ruda glazūra, ornamentas - neaiškus, su atkraščiu (aukštis – 0,2 cm). Molio masė – rusvos spalvos. XVIII a. – XIX a. pr.

Reg. Nr. 46. Koklio, plokštinio, kampo fragmentas. Plokštės storis – 0,6 cm. Glazūruotas žalia glazūra, be ornamento, paviršius – lygus, be atkraščio. Molio masė – rusvos spalvos. XIX – XX a.

Reg. Nr. 46. Koklio, plokštinio, kaklo krašto fragmentas. Kraštas glazūruotas žalia glazūra. Molio masė – rusvos spalvos.

Reg. Nr. 48. Geležinio peilio fragmentas. Ašmenys – smarkiai korodavę, ilgis – 7,5 cm. Kriaunos – medinės.

Nuotraukų sąrašas

1. Bendras Gėlių g. 7 kiemo vaizdas iš ŠR pusės
2. Bendras Gėlių g. 7 kiemo vaizdas iš V pusės
3. Bendras Gėlių g. vaizdas iš P pusės
4. Bendras Gėlių g. vaizdas iš Š pusės
5. Pylimo g. 52 pastato bendras vaizdas iš V pusės
6. Tranšėjos A atkarpos bendras vaizdas iš P pusės
7. Tranšėjos A atkarpos bendras vaizdas iš P pusės
8. Tranšėjos A atkarpos bendras vaizdas iš Š pusės
9. Tranšėjos A atkarpos V pjūvis (21 m)
10. Tranšėjos A atkarpos V pjūvis (22 m)
11. Tranšėjos B atkarpos bendras vaizdas iš PV pusės
12. Tranšėjos B atkarpos Š pjūvis (10 m)
13. Tranšėjos B atkarpos Š pjūvis (11 m)
14. Tranšėjos B atkarpos Š pjūvis (12 m)
15. Tranšėjos B atkarpos Š pjūvis (13 m)
16. Tranšėjos B atkarpos Š pjūvis (14 m)
17. Tranšėjos B atkarpos Š pjūvis (15 m)
18. Tranšėjos C atkarpos bendras vaizdas iš R pusės
19. Tranšėjos D atkarpos bendras vaizdas iš P pusės
20. Tranšėjos D atkarpos bendras vaizdas iš Š pusės
21. Tranšėjos D atkarpos bendras vaizdas iš P pusės
22. Tranšėjos D atkarpos bendras vaizdas iš Š pusės
23. Tranšėjos D atkarpos R pjūvis (70-69 m)
24. Tranšėjos D atkarpos R pjūvis (70-69 m)
25. Tranšėjos D atkarpos 78-91 metro bendras vaizdas iš Š pusės
26. Pradūrimo duobės Nr. 1 bendras vaizdas iš PV pusės
27. Tranšėjos E atkarpos bendras vaizdas iš V pusės
28. Tranšėjos E atkarpos bendras vaizdas iš R pusės
29. Tranšėjos E atkarpos P pjūvis (5 m)
30. Tranšėjos E atkarpos P pjūvis (6 m)
31. Tranšėjos E atkarpos P pjūvis (7 m)

32. Tranšējos E atkarpos P pjūvis (8 m)
33. Tranšējos E atkarpos P pjūvis (9 m)
34. Tranšējos E atkarpos P pjūvis (10 m)
35. Tranšējos E atkarpos P pjūvis (11 m)
36. Tranšējos E atkarpos P pjūvis (12 m)
37. Tranšējos E atkarpos P pjūvis (13 m)
38. Tranšējos F atkarpos bendras vaizdas iš P pusēs
39. Pradūrimo duobēs Nr. 2 bendras vaizdas iš V pusēs
40. Pradūrimo duobēs Nr. 2 R pjūvis
41. Pylimo g. 52 pastato, prie kurio buvo kasamos tranšējos G ir H atkarpos, bendras vaizdas iš P pusēs
42. Tranšējos G ir H atkarpu bendras vaizdas iš PR pusēs
43. Tranšējos G atkarpos ŠV pjūvis (14-15 m)
44. Tranšējos G atkarpos ŠV pjūvis (14-15 m)
45. Tranšējos atkarpos radiniai (Reg. Nr. 1, 2, 5, 6, 8, 12,18)
46. Tranšējos atkarpos radiniai (Reg. Nr. 19, 22, 26, 27, 36)
47. Tranšējos atkarpos radiniai (Reg. Nr. 37, 38, 39)

Nuotraukos



1. Bendras Gėlių g. 7 kiemo vaizdas iš ŠR pusės



2. Bendras Gėlių g. 7 kiemo vaizdas iš V pusės



3. Bendras Gėlių g. vaizdas iš P pusės



4. Bendras Gėlių g. vaizdas iš Š pusės



5. Pylimo g. 52 pastato bendras vaizdas iš V pusės



6. Tranšėjos A atkarpos bendras vaizdas iš P pusės



7. Tranšėjos A atkarpos bendras vaizdas iš P pusės



8. Tranšėjos A atkarpos bednras vaizdas iš Š pusės



9. Tranšējos A atkarpos V pjūvis (35 m)



10. Tranšējos A atkarpos V pjūvis (36 m)



11. Tranšējos B atkarpos bendras vaizdas iš PV pusēs



12. Tranšējos B atkarpos Š pjūvis (10 m)



13. Tranšējos B atkarpos Š pjūvis (11 m)



14. Tranšējos B atkarpos Š pjūvis (12 m)




15. Tranšējos B atkarpos Š pjūvis (13 m)



16. Tranšējos B atkarpos Š pjūvis (14 m)



17. Tranšējos B atkarpos Š pjūvis (15 m)



18. Tranšējos C atkarpos bendras vaizdas iš R pusēs



19. Tranšējos D atkarpos bendras vaizdas iš P pusės



20. Tranšējos D atkarpos bendras vaizdas iš Š pusės



21. Tranšējos D atkarpos bendras vaizdas iš P pusės



22. Tranšējos D atkarpos bendras vaizdas iš Š pusės



23. Tranšējos D atkarpos R pjūvis (70-69 m)



24. Tranšējos D atkarpos R pjūvis (70-69 m)



25. Tranšējos D atkarpos 78-91 metro bendras vaizdas iš Š pusės



26. Pradūrimo duobės Nr. 1 bendras vaizdas iš PV pusės



27. Tranšējos E atkarpos bendras vaizdas iš V pusēs



28. Tranšējos E atkarpos bendras vaizdas iš R pusēs



29. Tranšējos E atkarpos P pjūvis (5 m)



30. Tranšējos E atkarpos P pjūvis (6 m)



31. Tranšējos E atkarpos P pjūvis (7 m)



32. Tranšējos E atkarpos P pjūvis (8 m)



33. Tranšējos E atkarpos P pjūvis (9 m)



34. Tranšējos E atkarpos P pjūvis (10 m)



35. Tranšējos E atkarpos P pjūvis (11 m)



36. Tranšējos E atkarpos P pjūvis (12 m)



37. Tranšējos E atkarpos P pjūvis (13 m)



38. Tranšējos F atkarpos bendras vaizdas iš P pusēs



39. Pradūrimo duobēs Nr. 2 bendras vaizdas iĶ V pusēs



40. Pradūrimo duobēs Nr. 2 R pjūvis



41. Pylimo g. 52 pastato, prie kurio buvo kasamos tranĶejos G ir H atkarpos, bendras vaizdas iĶ P pusēs




42. TranĶejos G ir H atkarpu bendras vaizdas iĶ PR pusēs




43. Tranšėjos G atkarpos ŠV pjūvis (14-15 m)



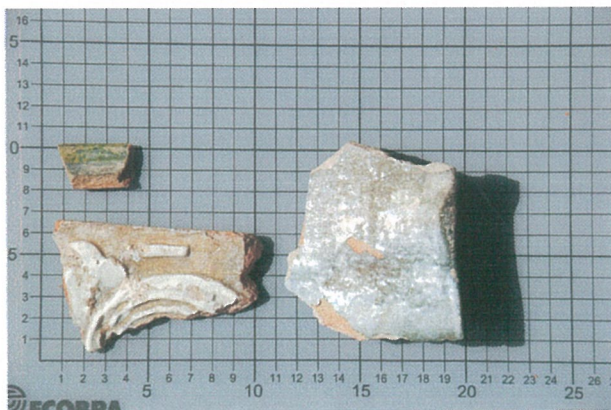
44. Tranšėjos G atkarpos ŠV pjūvis (14-15 m)



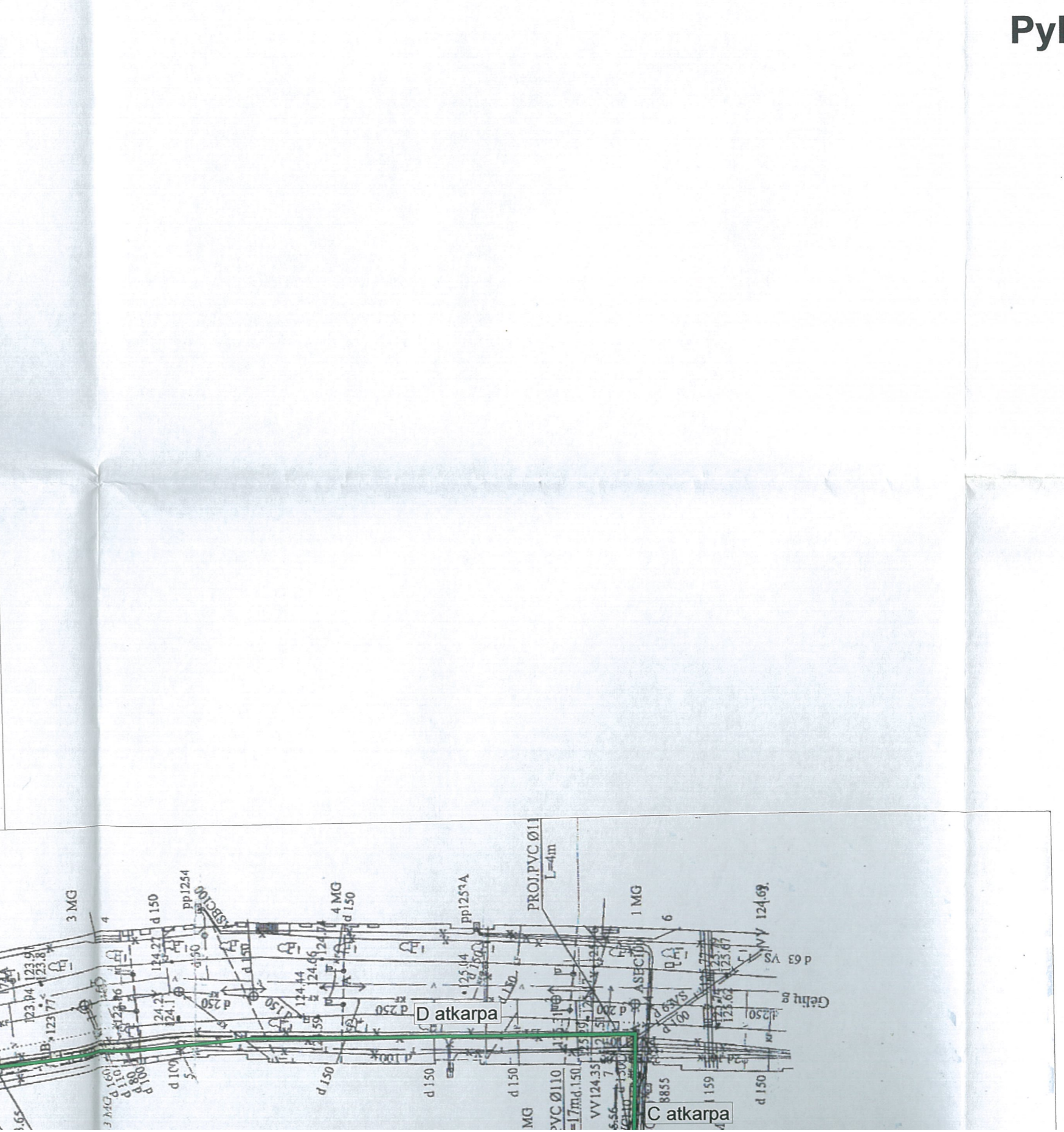
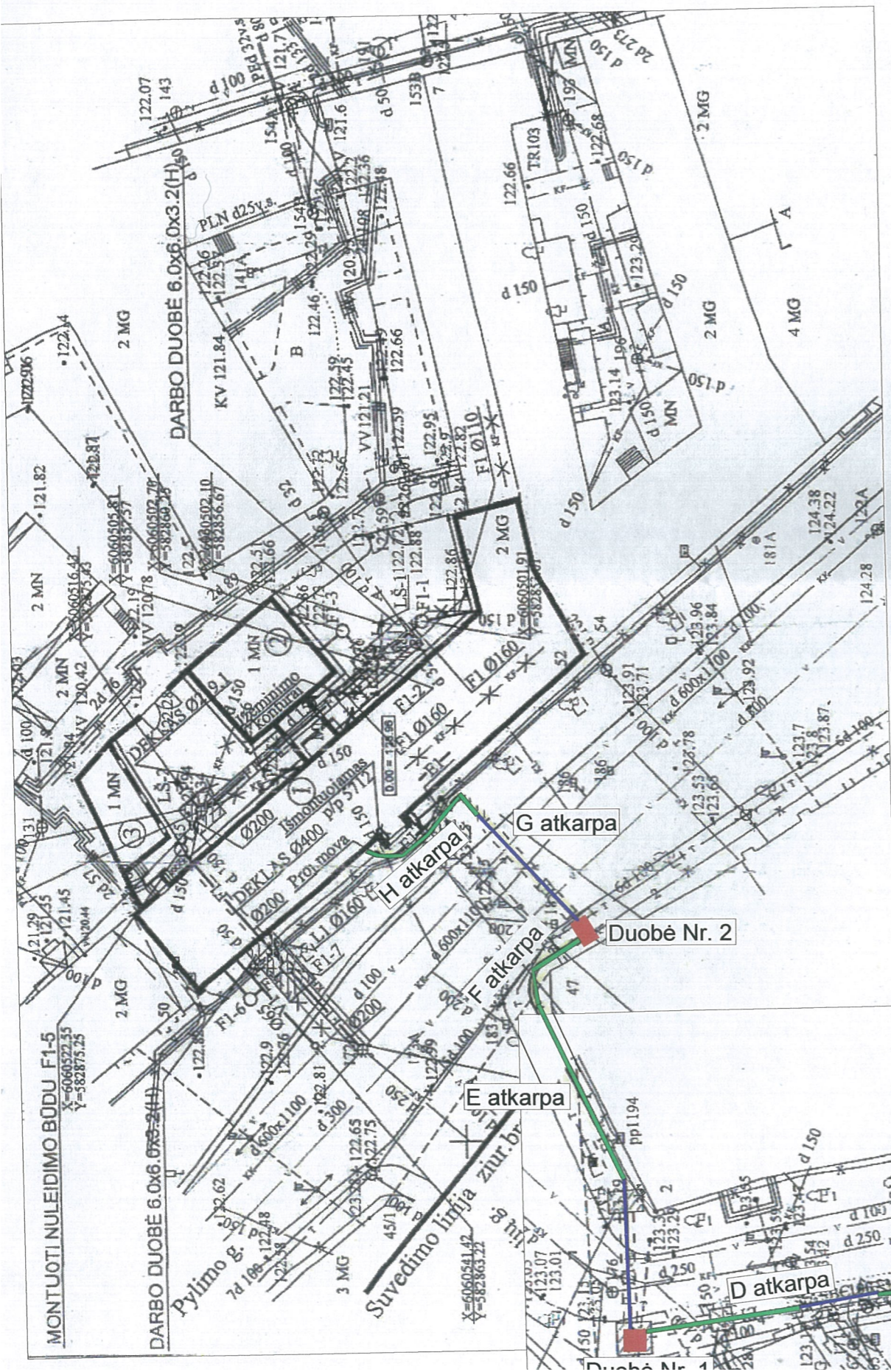
45. Tranšėjos atkarpos radiniai (Reg. Nr. 1, 2, 5, 6, 8, 12, 18) [nuo viršaus iš kairės į dešinę]



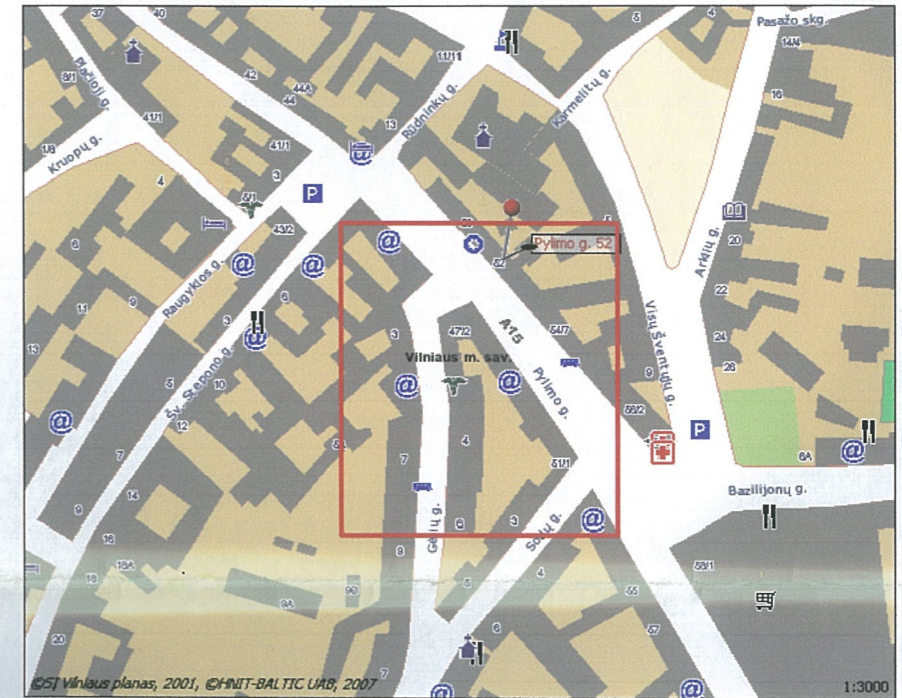
46. Tranšėjos atkarpos radiniai (Reg. Nr. 19, 22, 26, 27, 36) [nuo viršaus iš kairės į dešinę]



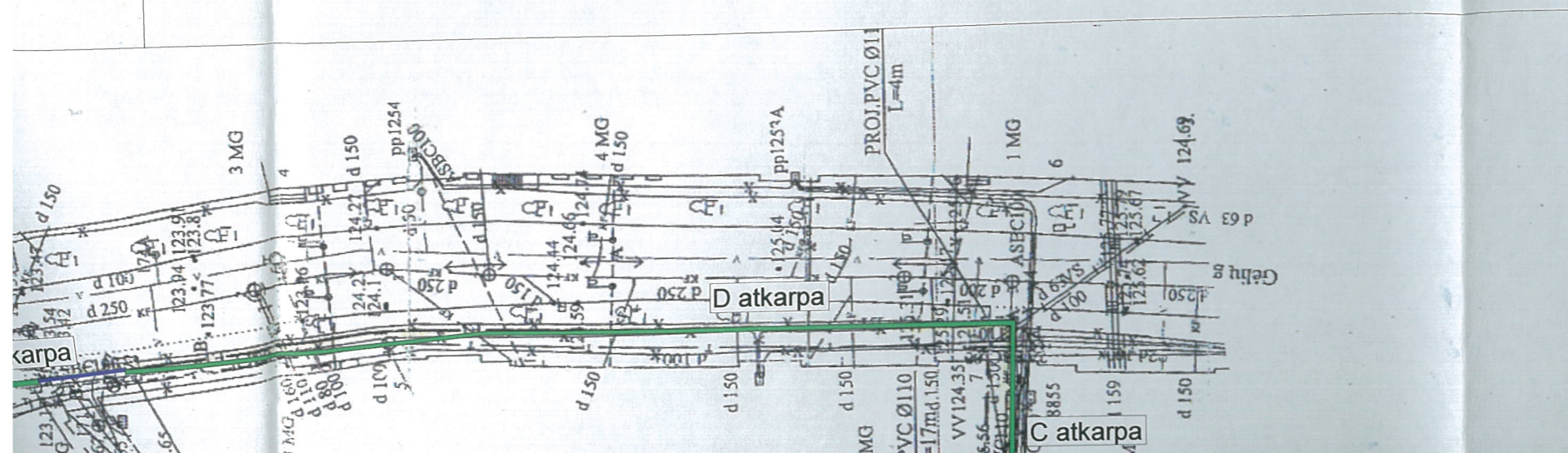
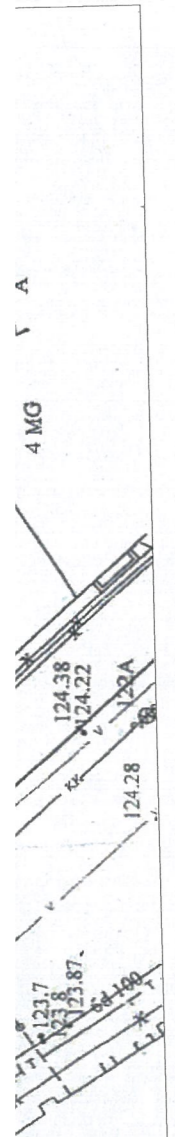
47. Tranšėjos atkarpos radiniai (Reg. Nr. 37, 38, 39) [nuo viršaus iš kairės į dešinę]

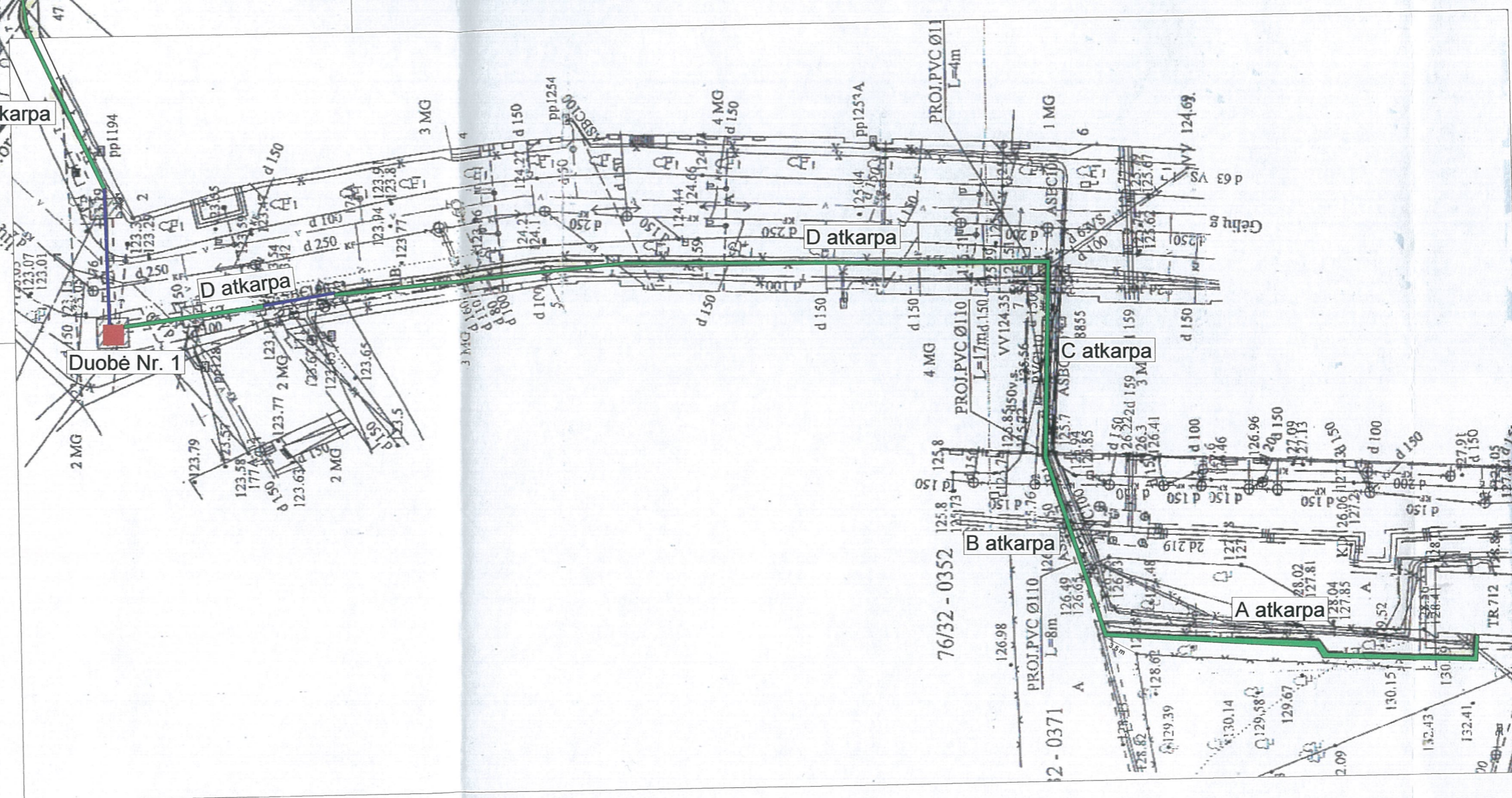
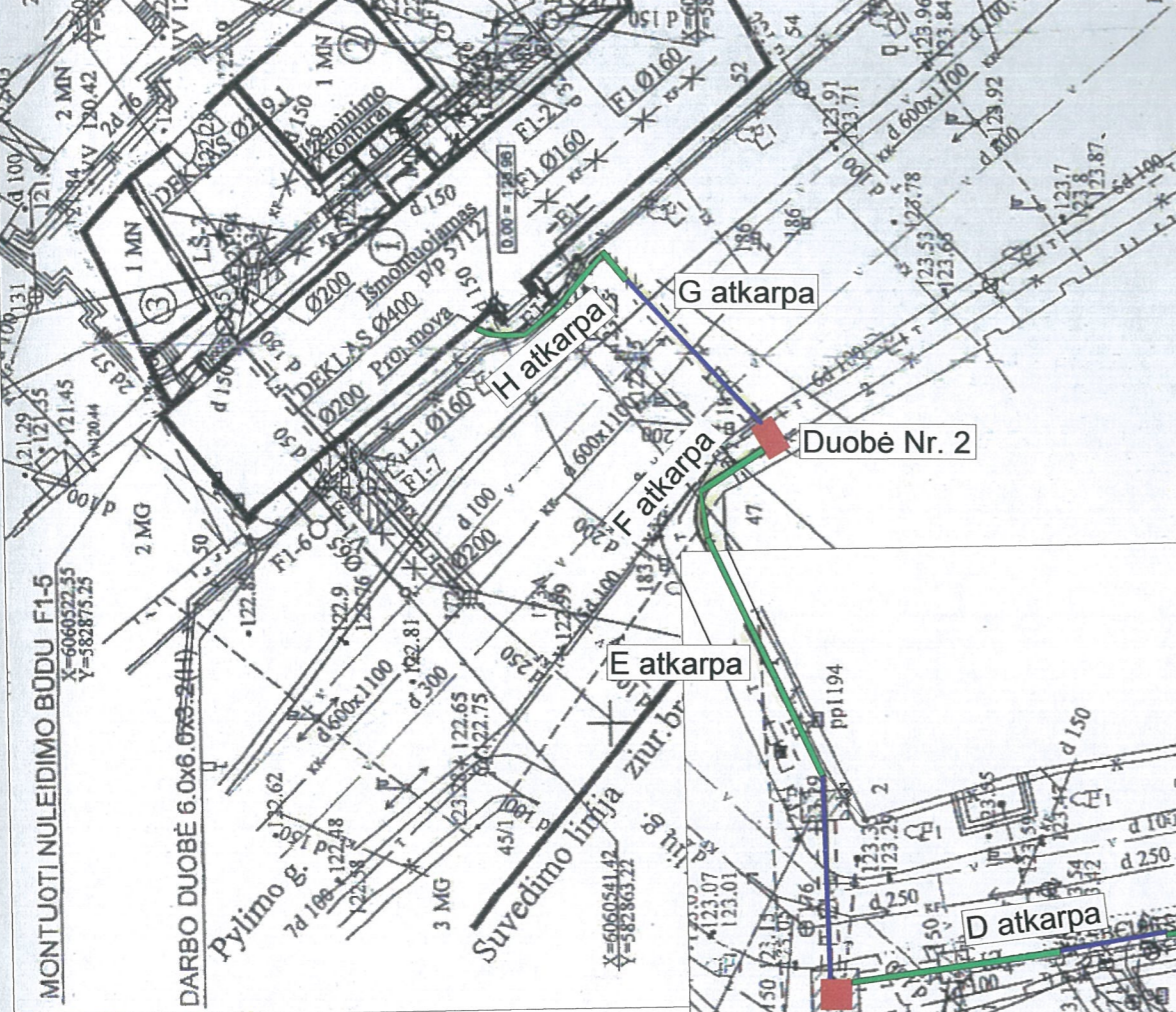


Pylimo g. 52 situacijos planas, M 1:500

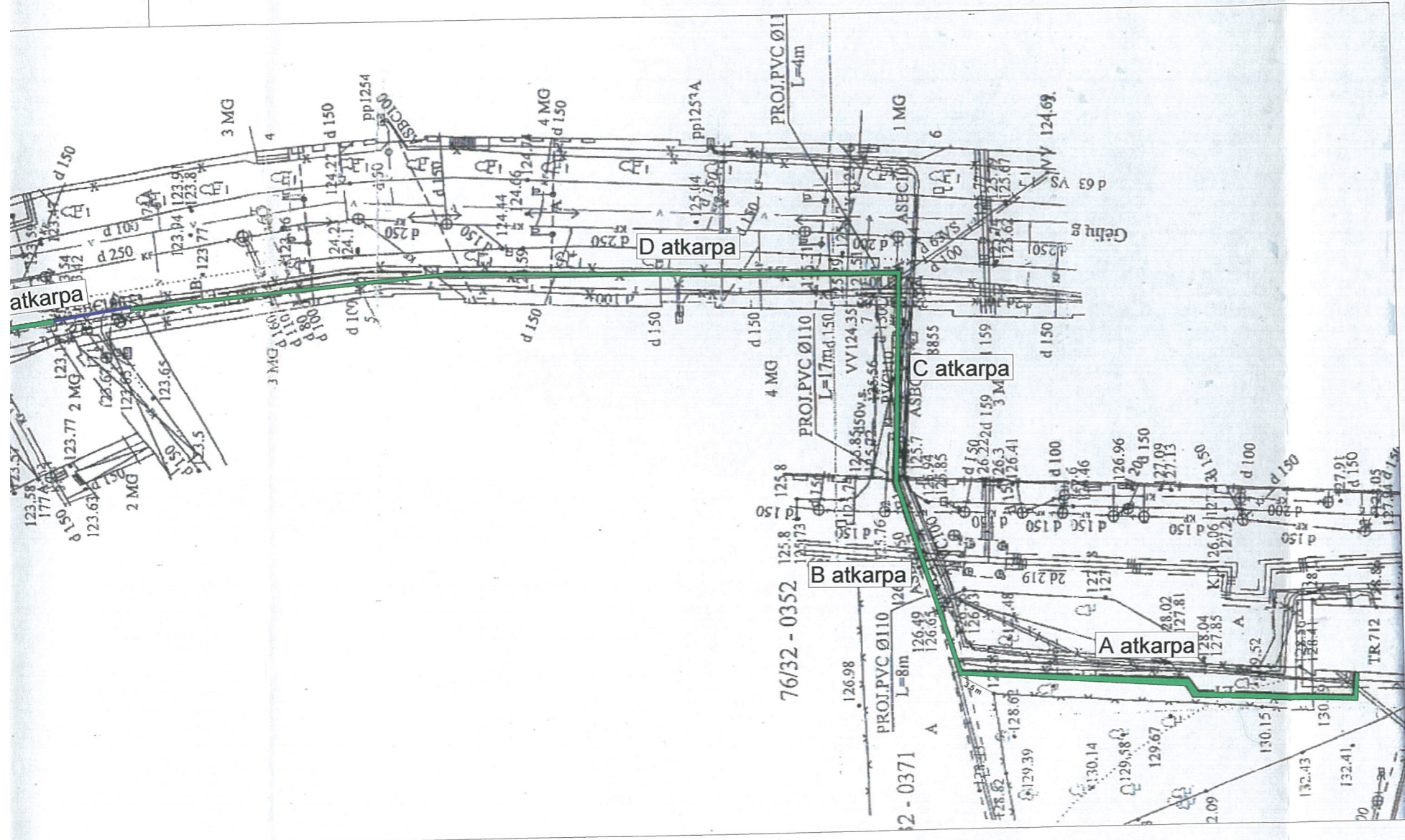


Objekto vieta žemėlapyje, M 1:4000 (www.maps.lt)






ARCHEOLOGĖ	I. VOSYLIŪTĖ
BRAIŽĖ	I. VOSYLIŪTĖ



SUTARTINIAI ŽENKLAI

- Duobės vieta
- Tranšėjos vieta
- Tranšėjos tiesimo uždaru būdu atkarpa

ARCHEOLOGĖ	I. VOSYLIŪTĖ		2007, Vilnius, Pylimo g. 52	STADIJA	BRĖŽINYS	BRĖŽINIŲ
BRAIŽĖ	I. VOSYLIŪTĖ				1	1
			Situacijos planas, M 1:500	ARCHEOLOGIJOS ŽVALGYMAI		



Tvirtinu
Muziejaus direktorius

2008 m. 08 mėn. 20 d.

PRIĖMIMO AKTAS Nr. 260

2008 m. rugpjūčio mėn. 12 d. mes, muziejaus darbuotojas Viduramžių ir naujųjų laikų
archeologijos sk. vyresn. muziejininkė Eugenija Rudytė
ir Lietuvos istorijos instituto Miestų tyrimo skyriaus archeologė Ingrida Vosyliūtė

sudarėme šio akto keturis egzempliorius apie tai, kad pirmas priima (nuolatinai, laikinai), o antrasis perduoda muziejui šiuos muziejines reikšmės daiktus:

Eilės Nr.	Daikto pavadinimas ir jo trumpas aprašymas	Daiktų sk.	Daikto būklė	Kaina	Suma	Pastabos
1-12	Puodai negl., molis	12	fragmentai			
13-22	Puodai glaz., molis	10	fragmentai			
23-25	Puodai glaz., kaolinas	3	fragmentai			
26-28	Lėkštės glaz., molis	3	fragmentai			
29	Lėkštė red., molis	1	fragmentas			
30	Butelis, stiklas	1	fragmentas			
31-46	Kokliai plokštiniai, molis	16	fragmentai			
47	Koklis vazoninis, molis	1	fragmentas			
Rasta Vilniuje, Pylimo g. 52						
2007 m. archeologinių žvalgomųjų tyrimų metu. Radiniai priimti pagal ataskaitos						
ARMA Nr. 544 radinių sąrašą						
Labai koroduotas geležinis peilis į priėmimo aktą neįrašytas.						

Rinktinės g. 4 vykdytų žemės kasimo darbų mokslinės išvados

2007 m. spalio mėn. Vilniuje, Rinktinės g. 4 (žr. situacijos planą) UAB „Grundolita“ pradėjo vykdyti žemės kasimo darbus, norint pašalinti avarijos grėsmę, įvykusią dėl karstinės deformacijos apraiškos – smegduobės atsivėrimo. Jų metu mechaniniu būdu buvo iškasta 1,5 m pločio, 15 m ilgio ir 5 m gylio duobė (žr. situacijos planą). Kadangi šie darbai buvo pradėti vykdyti be archeologo priežiūros, tai Kultūros paveldo departamentas šiuos darbus sustabdė.

2007 m. spalio mėn. 1 d. Lietuvos istorijos instituto Miestų tyrimo skyriaus archeologės I. Vosyliūtė ir I. Kaplūnaitė nuvyko į avarijos grėsmės šalinimo vietą. Tačiau archeologijos žvalgymų nebuvo įmanoma atlikti, nes duobė jau buvo iškasta, o jos visi šonai buvo sutvirtinti metalinėmis atramomis ir užkalti medinėmis lentomis. Tuo būdu buvo apsiribota mokslinių išvadų parengimu ir vykdyta fotofiksacija.

Fotofiksacijos metu užfiksuota esamos būklės situacija. Iškasta duobė buvo V Rinktinės g. pusėje, priešais Rinktinės g. Nr. 4 pastatą. Ji kasta prie šaligatvio, gatvės dalyje. Duobės ilgis – 15 m, plotis – 1,5 m, orientuota Š-P kryptimi, gylis – 5 m. Kultūrinio sluoksnio stratigrafijos įvertinimas buvo neįmanomas dėl atlikto duobės sutvirtinimo. P duobės krašte po asfalto danga ir po ja supiltu skaldos sluoksniu, maždaug 20-30 cm gylyje pastebėtas tamsiai pilkos žemės sluoksnis, tačiau tikslesnių duomenų apie jį ir apie žemiau esančius sluoksnius nebuvo galima surinkti. Norint gauti bent kokios papildomos informacijos apie vykdytų kasimo darbų metu buvusią situaciją buvo apžiūrėtos ir netoliese esančios iš duobės iškastos žemių krūvos, tačiau jose nepastebėta jokių radinių ar kaulų.

Apibendrinant galima teigti, kad archeologiškai svarbus kultūrinis sluoksnis nebuvo rastas ir tirtas. Tačiau reiktų pažymėti, kad jis galėjo būti sunaikintas žemės darbų judinimo metu.

archeologės: I. Vosyliūtė

I. Kaplūnaitė

Nuotraukų sąrašas

1. Vietos vaizdas iš P pusės
2. Vietos vaizdas iš ŠR pusės
3. Vietos vaizdas iš Š pusės
4. Duobės vaizdas iš P pusės
5. Duobės vaizdas iš Š pusės
6. P duobės krašte fiksuotas tamsiai pilkos žemės sluoksnis
7. Suverstos žemės iš duobės

Nuotraukos



1. Vietos vaizdas iš P pusės



2. Vietos vaizdas iš ŠR pusės



3. Vietos vaizdas iš Š pusės



4. Duobės vaizdas iš P pusės



5. Duobės vaizdas iš Š pusės

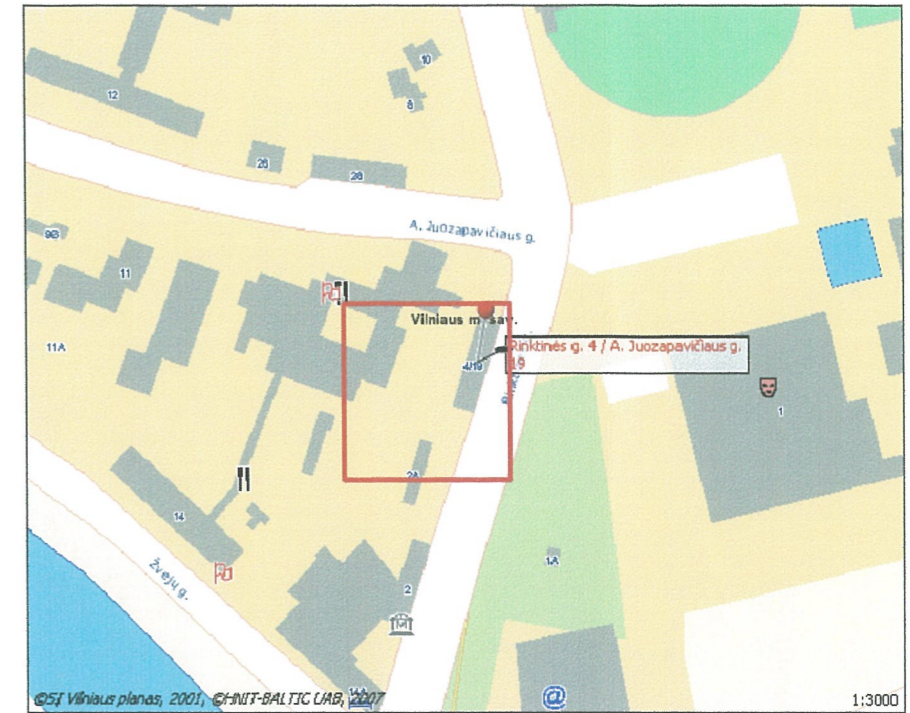

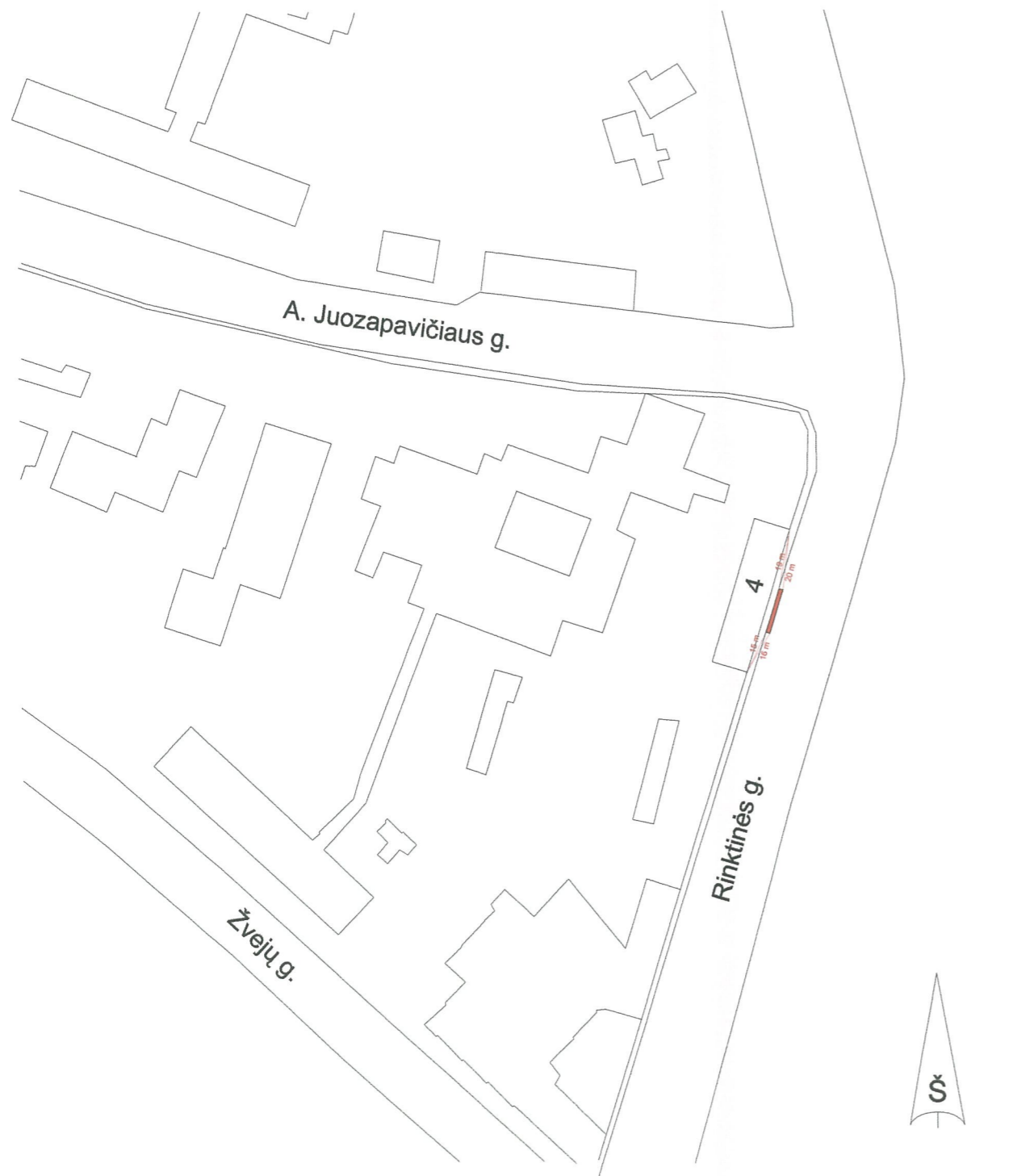


6. P duobės krašte fiksuotas tamsiai pilkos žemės sluoksnis



7. Suverstos žemės iš duobės

RINKTINĖS G. 4 SITUACIJOS PLANAS, M 1:2000



Objekto vieta žemėlapyje, M 1:4000 (www.maps.lt)

SUTARTINIAI ŽENKLAI

Duobės vieta

ARCHEOLOGĖ	I. VOSYLIŪTĖ		2007, Vilnius, Rinktinės g. 4	STADIJA	BRĖŽINYS	BRĖŽINIŲ
BRAIŽĖ	I. VOSYLIŪTĖ				1	1
			Rinktinės g. 4 situacijos planas M 1:2000	ARCHEOLOGIJOS ŽVALGYMAI		