

## Buitinės keramikos nuotraukos



1. Puodų (Reg. Nr. \* 1-4, 7), dubens (Reg. Nr. 5) ir lėkštės (Reg. Nr. 6) pakraštėlių fragmentai iš ploto Nr. 1



2. Puodelių dugnelių fragmentai (Reg. Nr. 157, 741) iš ploto Nr. 1



3. Glazūruoti puodų dugnelių fragmentai (Reg. Nr. 145, 747-748) iš ploto Nr. 1



4. Puodų ąselių fragmentai (Reg. Nr. 158-159, 739-740) iš ploto Nr. 1



5. Puodų pakraštėlių su ąselėm fragmentai (Reg. Nr. 717-718, 738) iš ploto Nr. 1



6. Dubenų pakraštėlių (Reg. Nr. 72, 735-736), lėkštės pakraštėlio (Reg. Nr. 333) ir keptuvės (Reg. Nr. 795) fragmentai iš ploto Nr. 1

\*

Visi radiniai pagal surašytus reg. Nr. nuotraukose išdėstyti nuo viršaus iš kairės į dešinę



7. Ornamentuotų puodų pakraštėliai fragmentai (Reg. Nr. 77, 85, 92, 98, 716, 720) iš ploto Nr. 1



8. Kelcų keramikos fragmentai (Reg. Nr. 115, 117, 146, 148, 193, 196, 198, 793-794) iš ploto Nr. 1



9. Glazūruoti puodų pakraštėlių fragmentai (Reg. Nr. 111-114, 116, 118-120, 737) iš ploto Nr. 1



10. Puodų pakraštėlių fragmentai (Reg. Nr. 73-76, 78) iš ploto Nr. 1



11. Puodų (Reg. Nr. 79, 84, 86-89) ir dubens (Reg. Nr. 80) pakraštėlių fragmentai iš ploto Nr. 1



12. Puodų pakraštėlių fragmentai (Reg. Nr. 90-97, 99) iš ploto Nr. 1



13. Puodų pakraštėlių fragmentai (Reg. 719, 721-726) iš ploto Nr. 1



14. Puodų pakraštėlių fragmentai (Reg. Nr. 727-734) iš ploto Nr. 1



15. Glazūruoti puodų (Reg. Nr. 395-398) ir lėkštės (Reg. Nr. 399) pakraštėlių bei puodo dugnelio (Reg. Nr. 402) fragmentai iš ploto Nr. 1



16. Puodo dugnelio (Reg. Nr. 400) ir puodo (Reg. Nr. 413) bei lėkštės (Reg. Nr. 414) pakraštėlių fragmentai iš ploto Nr. 1



17. Puodų pakraštėlių fragmentai (Reg. Nr. 423-428, 430) iš ploto Nr. 1



18. Puodų dugnelių (Reg. Nr. 437-439) ir Kelcų keramikos šonelio (Reg. Nr. 455) fragmentai iš ploto Nr. 1



19. Puodų pakraštėlių fragmentai (Reg. Nr. 431-434) iš ploto Nr. 1



20. Puodo pakraštėlio ir šonelio su dugneliu bei beržinės tošies juostelės fragmentai (Reg. Nr. 421-422) iš ploto Nr. 1



21. Puodų pakraštėlių fragmentai (Reg. Nr. 462-464) iš ploto Nr. 2



22. Puodų pakraštėlių fragmentai (Reg. Nr. 465-467, 473-475) iš ploto Nr. 2



23. Dubens (Reg. Nr. 469), lėkščių (Reg. Nr. 470-471), puodų (Reg. Nr. 484, 468) pakraštėlių ir Kelcų keramikos šonelio (Reg. Nr. 513) fragmentai iš ploto Nr. 2



24. Puodų pakraštėlių fragmentai (Reg. Nr. 530-536) iš ploto Nr. 2



25. Puodų pakraštėlių fragmentai (Reg. Nr. 537-544) iš ploto Nr. 2



26. Glazūruoti puodų (Reg. Nr. 545-548, 636-637), lėkščių (Reg. Nr. 638-639) pakraštėlių ir puodo ąselės (Reg. Nr. 640) fragmentai iš ploto Nr. 2



27. Kelcų keramikos fragmentai (Reg. Nr. 570-571, 630-631) iš ploto Nr. 2



28. Puodų dugnelių fragmentai (Reg. Nr. 477, 480, 623, 627, 645) iš ploto Nr. 2



29. Puodų (Reg. Nr. 647-651), dubens (Reg. Nr. 652) ir lėkštės (Reg. Nr. 653) pakraštėlių fragmentai iš ploto Nr. 2



30. Puodų dugnelių fragmentai (Reg. Nr. 657-660) iš ploto Nr. 2



31. Puodų ąselių fragmentai (Reg. Nr. 654-656) iš ploto Nr. 2



32. Dubens (Reg. Nr. 689) ir puodų (Reg. Nr. 690-692) pakraštėlių fragmentai iš ploto Nr. 2



33. Puodų pakraštėlių fragmentai (Reg. Nr. 693-697) iš ploto Nr. 2



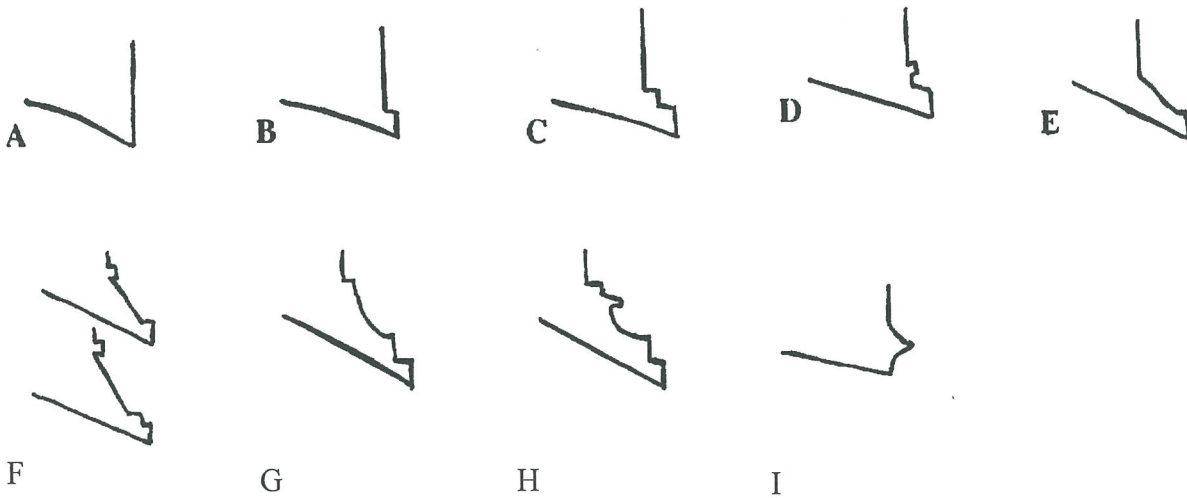
34. Puodo ąselės (Reg. Nr. 689), puodų dugnelių (Reg. Nr. 699-701) ir lėkštės šonelio (Reg. Nr. 702) fragmentai iš ploto Nr. 2

## Plokštinių koklių lentelių komentarai



### 2. Koklių tipai:

- A. Frontalus
- B. Karnizinis (cokolinis)
- C. Frizinis
- D. Karūnėlė
- E. Pusiau cilindrinis
- F. Kampinis
- G. Frontoninis
- H. Fiala
- I. Juostelė
- J. Koklio kaklas

### 6. Atkraščiai frontaliems kokliams:




## Plokštinių koklių lentelė


Objektas: Vilnius – 2007 m. Pylimo g. 47/Gėlių g. 2							
Reg. Nr.	Koklio tipas	Ornamentas	Glazūra	Angobas	Atkraštis	Pastabos	Nuotrauka
1.	2.	3.	4.	5.	6.	7.	8.
<b>Plotas Nr. 1, raudono molio (vietomis smarkiai suplūkto) horizontas (H1)</b>							
27.	F	„Treliažas“	Žalia		B		 <p style="text-align: center;">Reg. Nr. 27</p>
28.	B	Naiškus	Žalia				 <p style="text-align: center;">Reg. Nr. 28                      Reg. Nr. 30</p>



29.	B	Naiškus	Žalia	+		
30.	B	Be ornamento	Pilka			
31.	B	Naiškus	Šv. žalia			Apdeges
32.	B	Naiškus	Žalia			
33.	B	Naiškus	Žalia			
34.	A	„Apkaustų“	Žalia	+	C	
35.	A	„Treliažas“	Žalia		B	
36.	A	„Treliažas“	Žalia		B	





37.	A	„Treliažas“	Žalia		B	
38.	A	Augalinis	Žalia	+	B	
39.	A	Neaiškus	Šv. žalia		B	
40.	A	Neaiškus	Žalia	+	B	
41.	A	„Treliažas“	Žalia		B	
42.	A	Neaiškus	Žalia		B	
43.	A	Neaiškus	Žalia		B	
44.	A	„Treliažas“	Žalia	+	C	
45.	A	„Treliažas“	Žalia		B	
46.	A	„Treliažas“	Žalia	+	B	
47.	A	Geometrinis (?)	Atkraštyje – geltona, plokštės fone – t. mėlyna, ornamentas – šv. mėlyna ir geltona		B	
48.	A	Neaiškus	Žalia	+	D	
49.	A	„Treliažas“	Žalia	+	B	
50.	A	„Treliažas“	Žalia		B	



51.	A	„Treliažas“	Žalia		B		
52.	A	„Treliažas“	Žalia	+	B		
53.	A	Augalinis	Žalia		A		
54.	A	Neiaškus	Žalia		B		
55.	A	„Treliažas“	Žalia		B		
56.	A	Neaiškus	Žalia		B		
57.	A	„Treliažas“	Žalia		B		
58.	B	Neaiškus	Žalia				
59.	A	Neaiškus	Žalia		B		
60.	A	Neaiškus	Žalia		B		
61.	A	Neaiškus	Žalia		B		
62.	A	„Treliažas“	Žalia		B		





63.	A	„Treliažas“	Žalia			
64.	A	„Treliažas“	Žalia			
65.	A	„Treliažas“	Žalia			
66.	A	„Treliažas“	Žalia			
67.	A	„Treliažas“	Žalia	+		
68.	A	„Treliažas“	Žalia	+		



69.	A	„Treliažas“	Žalia	+		
70.	A	„Treliažas“	Žalia	+		
<b>Plotas Nr. 1, tamsiai pilkos žemės su molio intarpais, degėšiais, angliukais, smulkiomis plytgaliais, kalkių skiedinio gabaliukais, medienos trūnėšiais horizontas (buvęs XVIII a. žemės paviršius) (H9)</b>						
180.	B	Neaiškus	Šv. žalia, raudona			
343.	B	Neaiškus	Šv. žalia			
344.	B	Neaiškus	Plokštės fonas – šv. mėlyna, ornamentas – balta			
345.	A	„Apkaustų“	Žalia		B	

346.	A	„Apkaustu“	Raudona		C	Sudegeš	
347.	A	Geometrinis	Plokštės fonas – t. mėlyna, ornamentas – balta	+	B		
348.	A	Augalinis	Be glazūros		D		
349.	A	Neaiškus	Atkraštis – mėlyna ir balta, plokštės fonas – mėlyna, ornamentas – balta	+	D		
350.	A	Neaiškus	Plokštės fonas – mėlyna, ornamentas – balta	+	B		

351.	A	Neaiškus	Žalia	+	B	
352.	A	Geometrinis	Be glazūros		E	 <p>Reg. Nr. 352</p>
353.	A	Geometrinis	Be glazūros		C	
354.	A	Neaiškus	Plokštės fonas – šv. mėlyna, ornamentas – balta	+		
355.	A	Be ornamento	Be glazūros		C	 <p>Reg. Nr. 355</p>

356.	A	Augalinis	Be glazūros		D	
357.	A	Neaiškus	Be glazūros		D	
358.	A	Neaiškus	Atkraštis – šv. žalia, plokštės fonas – mėlyna ir balta	+	B	
359.	A	Neaiškus	Neaišku	+		
360.	A	Geometrinis	Atkraštis – šv. žalia, plokštės fonas – mėlyna ir balta, ornamentas – balta	+	D	



361.	A	Geometrinis	Plokštės fonas – mėlyna, ornamentas – balta	+	D		
362.	A	Geometrinis	Plokštės fonas – mėlyna, ornamentas – balta	+			
363.	A	Geometrinis	Plokštės fonas – mėlyna, ornamentas – balta	+	D		
364.	A	Geometrinis	Plokštės fonas – mėlyna, ornamentas – balta	+			
365.	A	Geometrinis	Plokštės fonas – mėlyna, ornamentas – balta	+			
366.	A	Neaiškūs	Neaiški			Sudegęs	
367.	A	„Apkaustų“	Neaiški			Sudegęs	

368.	A	„Apkaustu“	Raudona				
369.	A	Augalinis	Be glazūros				
370.	A	Augalinis	Be glazūros				
371.	A	Augalinis	Be glazūros				


372.	A	Augalinis	Be glazūros			
373.	A	Augalinis	Be glazūros			
374.	A	Augalinis	Be glazūros			
375.	A	Augalinis	Be glazūros			
376.	J					
377.	J					
378.	J					
379.	J					
380.	J					
381.	J					
382.	J					
383.	J					
384.	J					
385.	J					
799.	J					



**Plotas Nr. 1, durpingas tamsiai pilkos žemės, angliukų, sutręšusios medienos horizontas, datuojamas XVII a. antrąja puse (H17)**


456.	B	Neaiškus	Žalia, raudona			
457.	B	Neaiškus	Šv. žalia			
458.	A	Be ornamento	Mėlyna		B	
459.	A	Be ornamento	Šv. žalia	+	B	
460.	J					
461.	J					


**Plotas Nr. 2, tamsiai pilkos žemės ir angliukų horizontas (H5)**

516.	A	„Apkaustų“	Žalia	+	C	
517.	A	„Apkaustų“	Žalia	+	E	
518.	A	„Apkaustų“	Žalia		C	
519.	A	„Apkaustų“	Žalia		B	
520.	A	„Apkaustų“	Žalia		B	
521.	A	Neaiškus	Žalia		B	

522.	A	Neaiškus	Žalia	+			
523.	A	Neaiškus	Žalia				
524.	A	Neaiškus	Žalia				
525.	J		Išorėje – žalia				
526.	J		Išorėje – šv. žalia, rusva, rasuva				
527.	J						
<b>Plotas Nr. 2, pilkos žemės horizontas (H6)</b>							
605.	B	Augalinis	Žalia	+			



606.	B	Augalinis (?)	Žalia				
607.	A	„Apkaustų“	Žalia	+	C		
608.	A	Neaiškus	Žalia		B		
609.	A	Neaiškus	Žalia		A		
610.	A	Neaiškus	Žalia		B		
611.	A	Neaiškus	Šv. ruda				
612.	A	Neaiškus	Žalia				
613.	A	Neaiškus	Neaiški				
614.	A	„Apkaustų“	Žalia				
615.	A	Neaiškus	Plokštės fonas – mėlyna, ornamentas – balta	+			

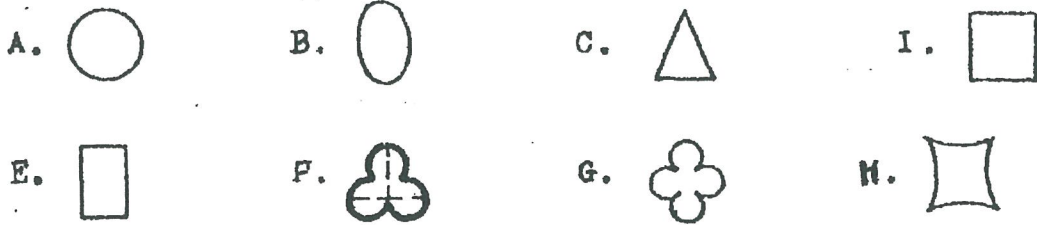
616.	A	Neaiškus	Žalia				
<b>Plotas Nr. 2, pilkos žemės, maišytos su smėliu, horizontas (H9)</b>							
687.	A	Neaiškus	Be glazūros		B		
688.	J		Išorėje – aptaškyta rusva-rasuva glazūra				

## Dubeninių ir puodyninių koklių lentelių komentarai

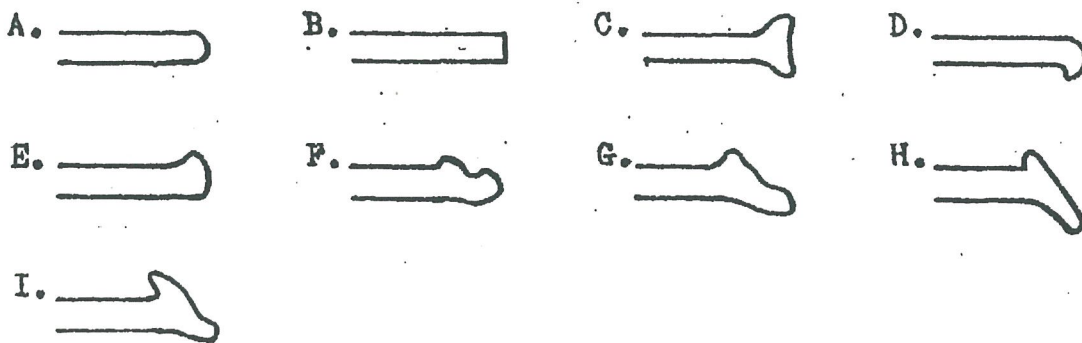
### 2. Koklių tipai:

- A. Dubeninis koklis
- B. Puodyninis koklis
- C. Išgaubtas koklis
- D. Kampinis koklis
- E. Kampinis dubeninis – plokštinis koklis

### 3. Angos formos:



### 4. Angos briaunų profiliai:



### 5. Sienelės profilis:




### 6. Dugno vidus:

A lygus; B žiedimo rievės; C įrėžos; D rozetė





## Dubeninių ir puodyninių koklių lentelė

<b>Objektas:</b> Vilnius – 2007 m. Pylimo g. 47/Gėlių g. 2								
Reg. Nr.	Koklio tipas	Angos forma	Angos briaunos profilis	Sieneles profilis	Dugno vidus	Glazūra vidus [V], išorė [I]	Pastabos	Nuotrauka
1.	2.	3.	4.	5.	6.	7.	8.	9.
<b>Plotas Nr. 1, raudono molio (vietomis smarkiai suplūkto) horizontas (H1)</b>								
19.	A	D arba E	B	A		I: angos briauna aptaškyta žalia, raudona, glazūra		
20.	A	D arba E	C					
21.	A		H					
22.	A		B					
23.	A							
24.	A							
25.	A							
26.	A							


**Plotas Nr. 1, tamsiai pilkos žemės su molio intarpais, degėiais, angliukais, smulkiais plytgaliais, kalkių skiedinio gabaliukais, medienos trūnėisiais horizontas (buvęs XVIII a. žemės paviršius) (H9)**

334.	A	D arba E	H				
335.	A	D arba E	B	A		V: aptaškytas žalia glazūra	
336.	A				B		
337.	A				D	V: glazūruotas šv. žalia glazūra, I: aptaškytas šv. žalia glazūra	
338.	A						
339.	A						
340.	A					V: glazūruotas šv. žalia glazūra	
341.	A					V: aptaškytas ruda glazūra	
342.	A					V: aptaškytas šv. ruda glazūra	
796.	A	D arba E	C				
797.	A		H				




798.	A						
<b>Plotas Nr. 1, šviesiai rudos žemės su angliukas, smulkiom griuvenom horizontas (H15)</b>							
411.	A	D arba E	B				
412.	A					V: glazūruotas šv. žalia glazūra	
							 <p>Reg. Nr. 411      Reg. Nr. 412</p> <p>1cm</p>
<b>Plotas Nr. 2, tamsiai pilkos žemės ir angliukų horizontas (H5)</b>							
514.	A		G			V: aptaškytas žalia, rausva glazūra	
515.	B		A	A			
							 <p>Reg. Nr. 514      Reg. Nr. 515</p> <p>1cm</p>

**Plotas Nr. 2, pilkos žemės horizontas (H6)**

602.	A				B	I: dugnas aptaškytas žalia glazūra	Su pėda	
603.	A			B		V: glazūruotas šv. ruda su žaliais taškeliais glazūra		

**Plotas Nr. 2, pilkos žemės, maišytos su smėliu, horizontas (H9)**

683.	A	D arba E	G	A		V ir I: žalia-ruda glazūra		
684.	A	D arba E	G					
685.	A							
686.	A							

## Individualių radinių sąrašas

### Plotas Nr. 1

#### *Raudono molio (vietomis smarkiai suplūkto) horizontas (H1)*

**Reg. Nr. 71.** Tordiruotos vielos fragmentas. Ilgis – 9,5 cm, skersmuo – 0,5 cm. Surūdijusi.

#### *Tamsiai pilkos žemės su molio intarpais, degėsiomis, angliukais, smulkiais plytgaliais, kalkių skiedinio gabaliukais, medienos trūnėsiomis horizontas (buvęs XVIII a. žemės paviršius) (H9)*

**Reg. Nr. 386.** Durų rankena (U raidės formos). Geležis. Dydis 11,5x7 cm. Surūdijusi.

**Reg. Nr. 387.** Geležinio peilio ašmenys. Ašmenys – smarkiai korodavę, ilgis – 16 cm.

**Reg. Nr. 388.** Neaiškios paskirties metalinis dirbinys (peiliuko ašmenys?). Ilgis – 6 cm, plotis – 1 cm. Šiek tiek sulenktas ir surūdijęs.

**Reg. Nr. 389.** Neaiškios paskirties geležinis dirbinys (rankena?). Fragmento ilgis – 5,5 cm, plotis – 3,8 cm. Smarkiai korodavusi.

**Reg. Nr. 390.** Kaltinė vinis. Geležis. Vinies ilgis – 7 cm. Vinis šiek tiek sulinkusi ir surūdijusi.

**Reg. Nr. 391.** Kaltinė vinis. Geležis. Vinies ilgis – 6 cm. Vinis sulinkusi ir surūdijusi, galvutė nulūžusi.

**Reg. Nr. 392.** Žalvarinė kniedė. Dydis – 2,5x1,2 cm.

**Reg. Nr. 393.** Žalvario lydymo atlieka. Dydis – 1,8x1 cm.

**Reg. Nr. 394.** Spalvotojo metalo rutuliukas. Skersmuo – 0,5 cm.

### Plotas Nr. 2

#### *Tamsiai pilkos žemės ir angliukų horizontas (H5)*

**Reg. Nr. 528.** Neaiškios paskirties stiklinio dirbinio fragmentas. Stiklas – žalios spalvos, smarkiai patinuotas.

**Reg. Nr. 529.** Geležinio peilio ašmenų fragmentas. Ašmenys – smarkiai korodavę, ilgis – 11,7 cm, galas nulūžęs.

#### *Pilkos žemės, maišytos su smėliu ir pavienėmis smulkiomis griuvenomis horizontas (H11)*

**Reg. Nr. 715.** Neaiškios paskirties metalinio dirbinio fragmentas. Šiek tiek išgaubtas, galėjo būti metalinio indo dalis. Išorėje ir viduje buvo aplipęs plonais medienos arba šiaudų gabaliukais.

## Brėžinių sąrašas

**Brėžinys Nr. 1.** Pylimo g. 47/Gėlių g. 2 situacijos planas, M 1:100

**Brėžinys Nr. 2.** Sutartiniai ženklai

**Brėžinys Nr. 3.** Plotas Nr. 1, R ir P pjūviai, M 1:20

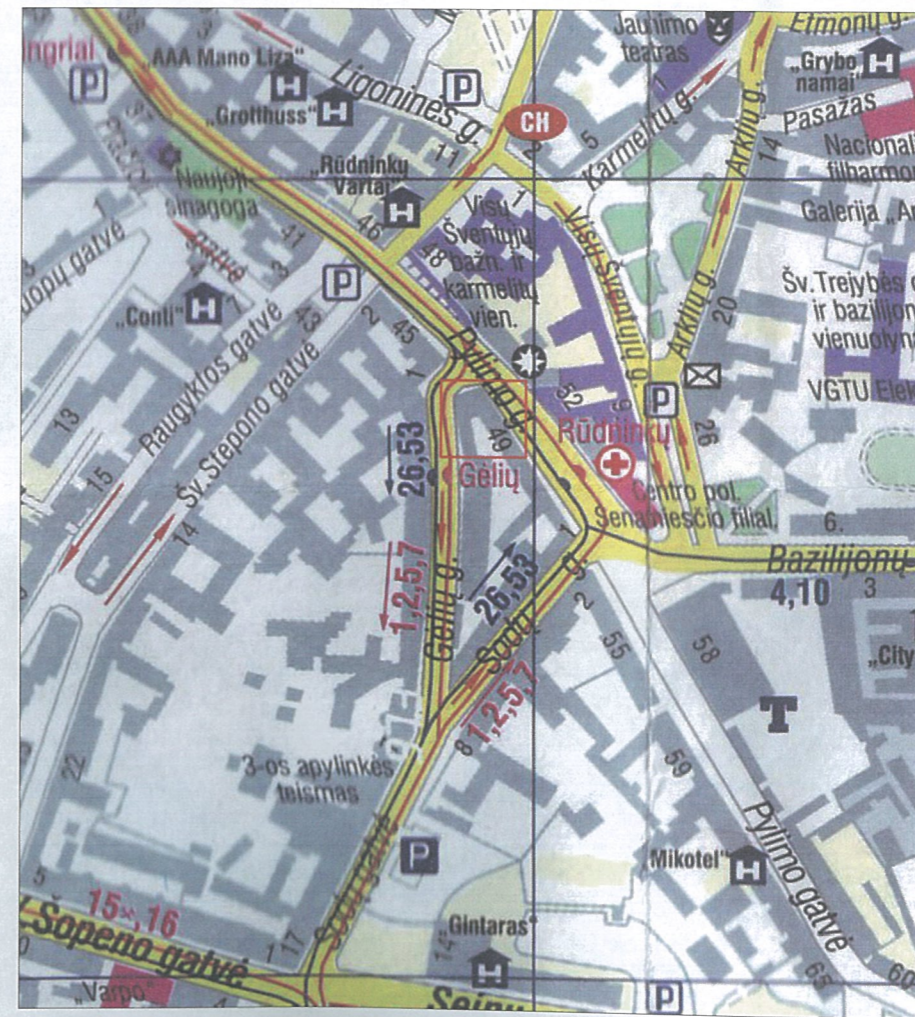
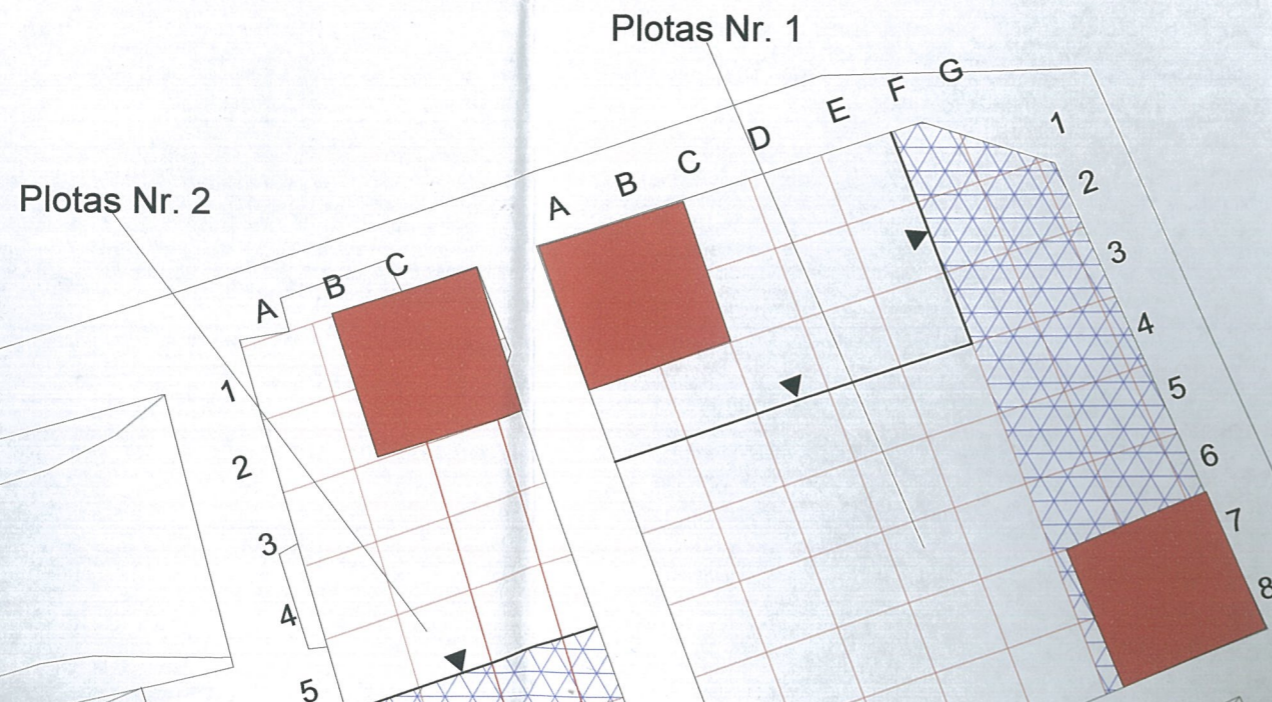
**Brėžinys Nr. 4.** Ploto Nr. 1 grindinio planas, M 1:20

**Brėžinys Nr. 5.** Ploto Nr. 1 mūro planai, M 1:20

**Brėžinys Nr. 6.** Plotas Nr. 2, P pjūvis, M 1:20

**Brėžinys Nr. 7.** Ploto Nr. 2 grindinio planas, M 1:20

# Pylimo g. 47/Gėlių g. 2 situacijos planas, M 1:100




Objekto vieta žemėlapyje (Vilniaus žemėlapis, M 1: 3800, 2003 m.)







Objekto vieta žemėlapyje (Vilniaus žemėlapis, M 1: 3800, 2003 m.)








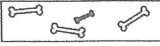

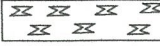
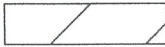



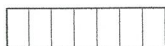





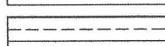
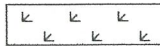






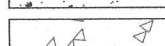



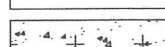
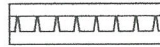



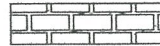




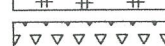






**SUTARTINIAI ŽENKLAI**

-  2006 m. archeologijos žvalgomųjų tyrimų metu tirti šurfai
-  Plotas, nukastas be archeologo
-  Fiksuotas pjūvis



ARCHEOLOGĖ	I. VOSYLIŪTĖ		2007 Pylimo g. 47/Gėlių g. 2, Vilnius	STADIJA	BRĖŽINYS	BRĖŽINIŲ
BRAIĖ	I. VOSYLIŪTĖ				1	7
			Situacijos planas, M 1:100	ARCHEOLOGIJS TYRIMAI		

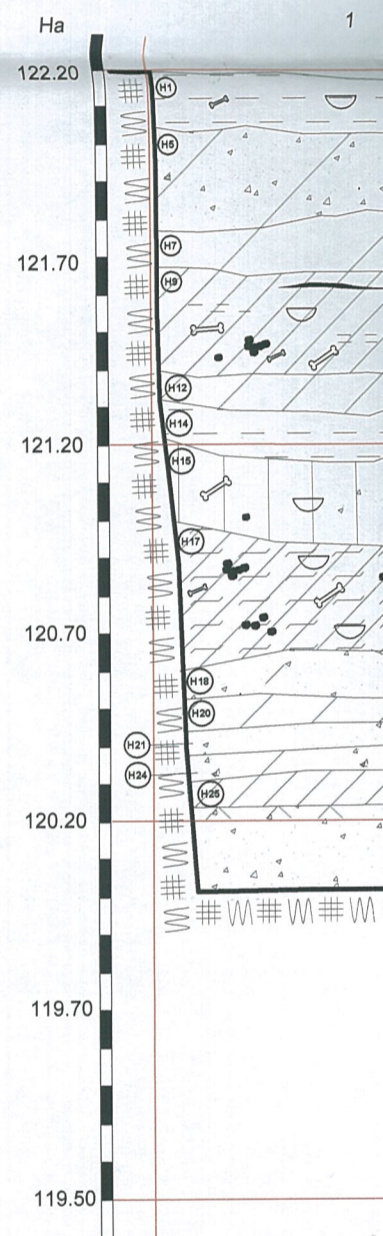
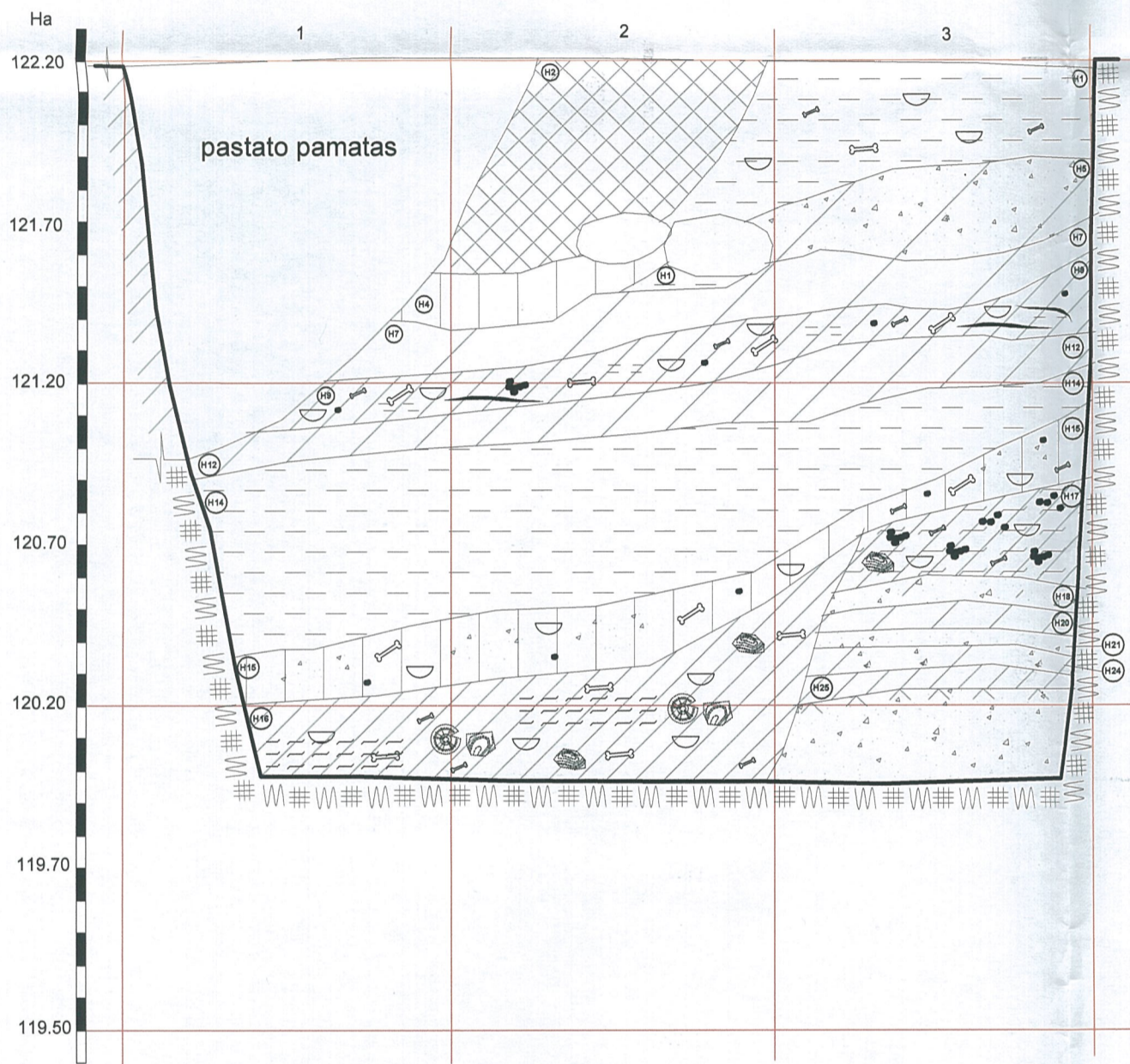
### SUTARTINIAI ŽENKLAI

	JUODA ŽEMĖ		KERAMIKA
	TAMSAI PILKA ŽEMĖ		KAULAI
	PILKA ŽEMĖ		ODA
	ŠVIESIAI PILKA ŽEMĖ		ŠIUKŠLĖS
	ŠVIESIAI RUDA ŽEMĖ		ŠAKNYS
	RUDA ŽEMĖ		MEDIENA
	TAMSAI RUDA ŽEMĖ		SUNYKUSI MEDIENA
	MOLIS		APDEGUSI MEDIENA
	PLŪKTAS MOLIS		SKIEDROS
	DEGTAS MOLIS		ASFALTAS
	SMĖLIS		BETONAS
	ŽVYRAS		PERKASIMAS
	STAMBUS ŽVYRAS		AKMENYS
	KALKĖS		AKMENŲ GRINDINYS
	KALKIŲ SKIEDINYS		TAŠYTI AKMENYS
	SMULKIOS GRIUVENOS		AKMENŲ MŪRAS
	STAMBOS GRIUVENOS		PLYTŲ MŪRAS
	VELĖNA		MŪRAS PJŪVYJE
	PUVĖSIAI		GRUNTINIS VANDUO
	SKALDA		ĮŽEMIS
	DURPĖS		DUOBĖS KONTŪRAS
	DEGĖSIAI		FIKSUOTA KRAŠTINĖ
	ANGLIS		

ARCHEOLOGĖ	I. VOSYLIŪTĖ		2007 Pylimo g. 47/Gėlių g. 2, Vilnius	STADIJA	BRĖŽINYS	BRĖŽINIŲ
BRAIŽĖ	I. VOSYLIŪTĖ				2	7
			Sutartiniai ženklai	ARCHEOLOGIJOS TYRIMAI		

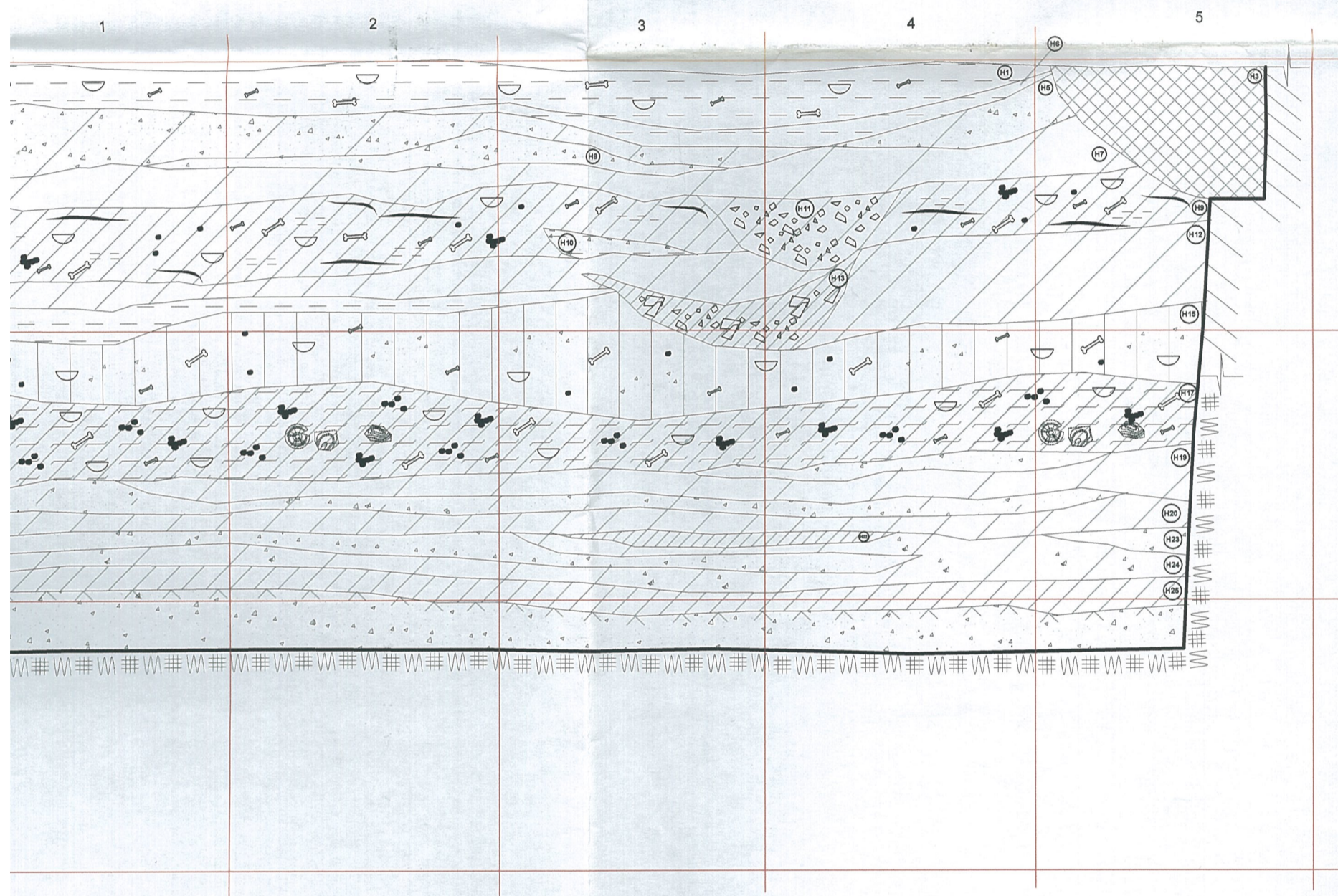
# Plotas Nr. 1

## R pjūvis, M 1:20



r. 1

P pjūvis, M 1:20



2 M

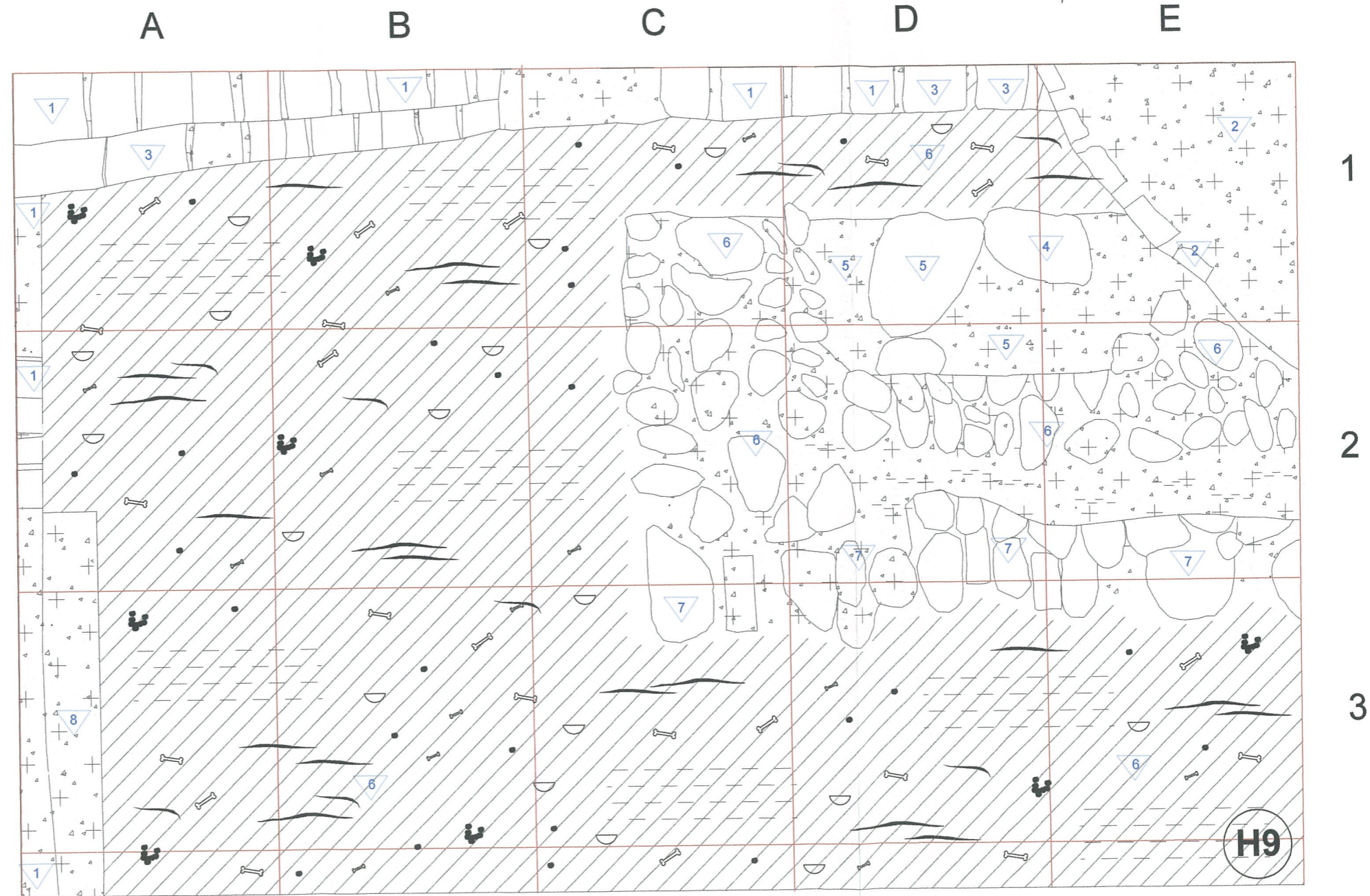
ARCHEOLOGĖ	I. VOSYLIŪTĖ		2007	STADIJA	BRĖŽINYS	BRĖŽINIŲ
BRAIŽĖ	I. VOSYLIŪTĖ		Pylimo g. 47/Gėlių g. 2, Vilnius		3	7
			Plotas Nr. 1, R ir P pjūviai, M 1:20	ARCHEOLOGIJOS TYRIMAI		

# Ploto Nr. 1 grindinio planas, M 1:20



Absoliutūs aukščiai


1	Ha 122,28
2	Ha 122,20
3	Ha 122,11
4	Ha 121,90
5	Ha 121,78
6	Ha 121,60
7	Ha 121,46
8	Ha 121,08



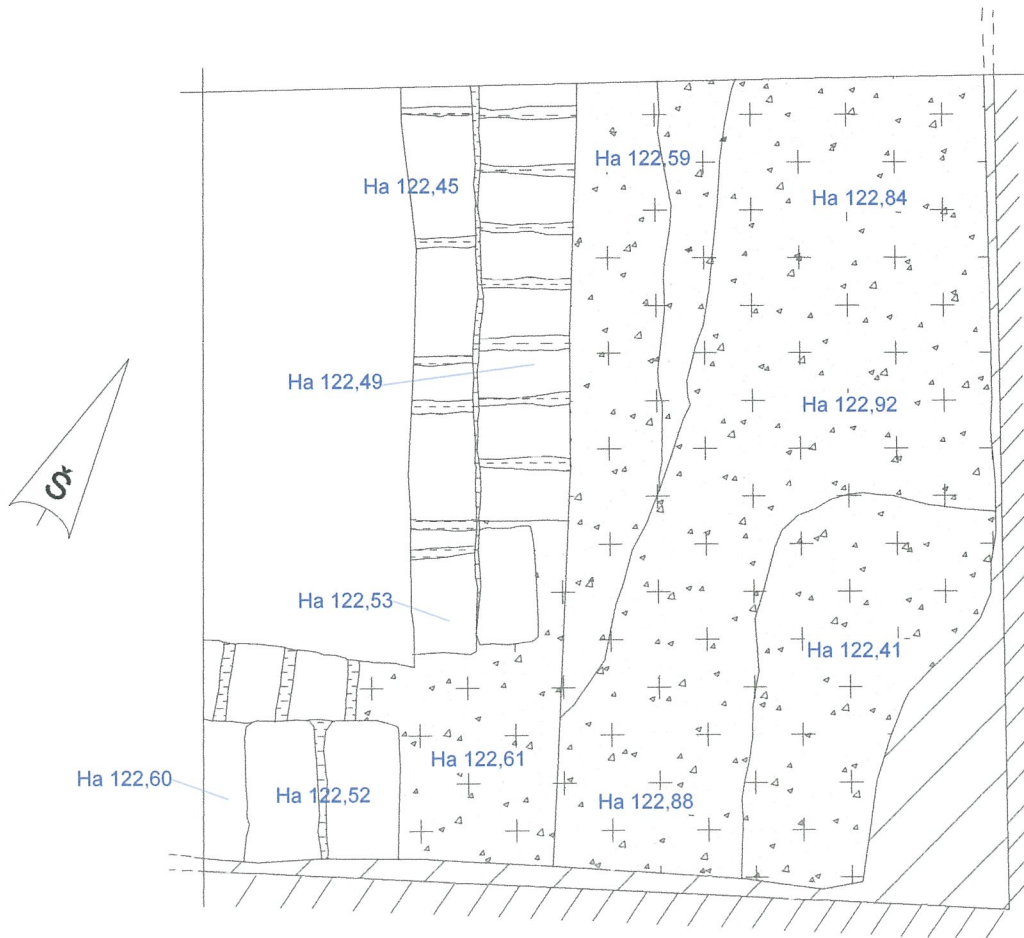
ARCHEOLOGĖ	I. VOSYLIŪTĖ	2007 Pylimo g. 47/Gėlių g. 2, Vilnius	STADIJA	BRĖŽINYS	BRĖŽINIŲ
BRAIŽĖ	I. VOSYLIŪTĖ			4	7
		Ploto Nr. 1 grindinio planas, M 1:20	ARCHEOLOGIJOS TYRIMAI		

# Ploto Nr. 1 mūro planai, M 1:20

Ploto Nr. 1 mūro planas iš ŠV pusės, M 1:20



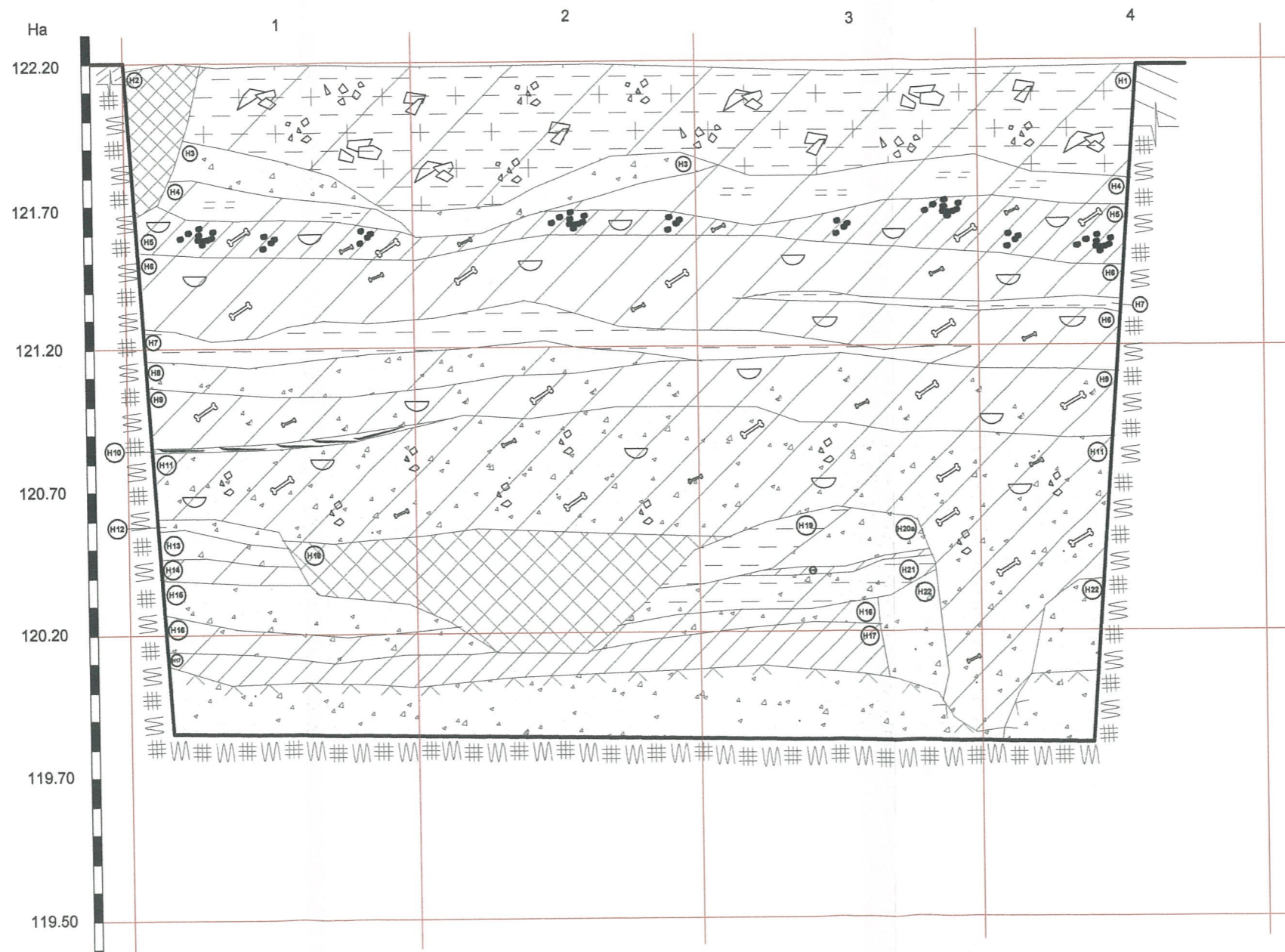
Žvalgomųjų tyrimų metu plote Nr. 1 (šr. 5) fiksuoto mūro planas iš viršaus, M 1:20



ARCHEOLOGĖ	I. VOSYLIŪTĖ		2007 Pylimo g. 47/Gėlių g. 2, Vilnius	STADIJA	BRĖŽINYS	BRĖŽINIŲ
BRAIŽĖ	I. VOSYLIŪTĖ				5	7
			Ploto Nr. 1 mūro planai, M 1:20	ARCHEOLOGIJOS TYRIMAI		

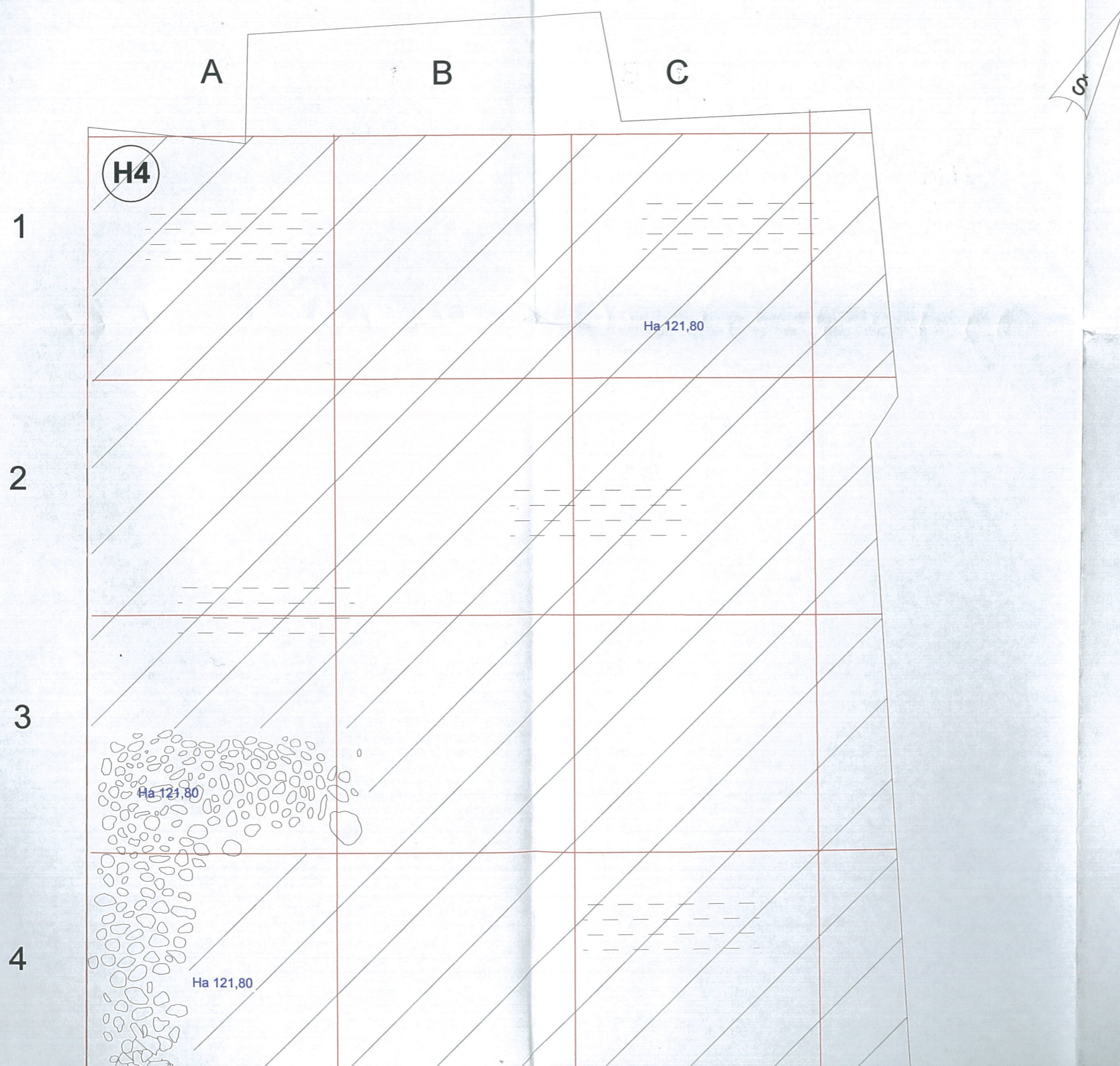
# Plotas Nr. 2

P pjūvis, M 1:20



ARCHEOLOGĖ	I. VOSYLIŪTĖ	2007 Pylimo g. 47/Gėlių g. 2, Vilnius	STADIJA	BRĖŽINYS	BRĖŽINIŲ
BRAIŽĖ	I. VOSYLIŪTĖ			6	7
		Plotas Nr. 2, P pjūvis, M 1:20	ARCHEOLOGIJOS TYRIMAI		

Ploto Nr. 2 grindinio planas, M 1:20





2


3

4

5

6

7



Ha 121,80

Ha 121,80

Ha 121,80

Ha 121,80

Ha 121,80

6

7

8



ARCHEOLOGĖ	I. VOSYLIŪTĖ		2007 Pylimo g. 47/Gėlių g. 2, Vilnius	STADIJA	BREŽINYS	BREŽINIŲ
BRAIŽĖ	I. VOSYLIŪTĖ				7	7
			Ploto Nr. 2 grindinio planas, M 1:20	ARCHEOLOGIJOS TYRIMAI		

Lietuvos istorijos instituto  
Miestų tyrimų skyriaus archeologė  
**Ingrida Vosyliūtė**

Kultūros paveldo departamento  
**Mokslinei archeologijos komisijai**

**Vilnius**  
2007 02 08

Archeologinių tyrimų Vilniuje, Pylimo g. sklype Nr. 47/Gėlių g. 2,  
2007 m. projektas

2007 m. vasario-balandžio mėn. planuojama atlikti archeologinius tyrimus Vilniuje, Pylimo g. sklype Nr. 47, numatytoje pastato rekonstrukcijos vietoje.

2006 m. spalio mėn. šiame pastate (rūsiuose ir patalpose) buvo atlikti archeologijos žvalgomieji tyrimai (tyrė I. Vosyliūtė) ir bendrai ištirtas 40 m<sup>2</sup> plotas. Jų metu nustatyta, kad rūsiuose kultūrinis sluoksnis nėra išlikęs. Tačiau pastato patalpose Nr. 1 ir 2 (žr. situacinį planą) ištirtuose šurfluose buvo fiksuota statinių liekanos, kultūrinis sluoksnis su XVII a., o galbūt ir XVI a., radiniais. Taigi, čia yra būtina atlikti archeologinius tyrimus, padėsiančius nustatyti tikslesnę sluoksnių stratigrafiją bei chronologiją.

Archeologinių tyrimų metu planuojama ištirti 3 patalpas (apie 70 m<sup>2</sup>), kuriose numatyta iškasti rūsius. Darbai bus atliekami rankiniu būdu ir tiriama iki įžemio. Jų metu bus patikslinta kultūrinio sluoksnio stratigrafija ir chronologija, nustatytas statinių liekanų išsidėstymas ir paskirtis. Darbus numatoma vykdyti vasario-balandžio mėn. Ekspedicijoje dalyvaus archeologai S. Sarcevičius ir L. Kvizikevičius.

Prašau šiems darbams išduoti leidimą.

Priedas – situacinis planas.


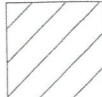
Ingrida Vosyliūtė



# Pylimo g. 47/Gėlių g. 2 situacijos planas, M 1:100



### SUTARTINIAI ŽENKLAI

-  2006 m. archeologijos žvalgomųjų tyrimų metu tirti šurfai
-  Planuojamos tirti patalpos

Leidimas galioja iki 2007-11-30

# L E I D I M A S

vykdyti archeologinius tyrimus

2007-02-15 Nr.7  
Vilnius



Pagal Lietuvos Respublikos nekilnojamojo kultūros paveldo apsaugos įstatymo 18 str. šis leidimas išduotas **I.Vosyliūtei**

vykdyti Vilniaus senojo miesto vietos (A1610K1), Pylimo g.47/Gėlių g.2, Vilniaus m.,  
**archeologinius tyrinėjimus,**

taip pat naudoti elektronines priemones, sudarinėti planus, filmuoti, fotografuoti, piešti, rinkti radinius ir mėginius tiriamame objekte.

Tyrimų projektas: Archeologinių tyrimų Vilniuje, Pylimo g.47/Gėlių g.2, 2007 m. projektas, 2007-02-08, Nr.7.

Kontrolės skyriaus vedėjas

  
  
A.V.

R.Kraujalis

Kultūros paveldo departamento  
Kontrolės skyriaus vedėjui  
R. Kraujaliui

Vilnius  
2007 m. liepos 26 d.

### Raštas

2007 m. vasario mėn. 15-28 d. Vilniuje, Pylimo g. 47/Gėlių g. 2, buvo atliekami archeologiniai tyrinėjimai, kuriems Kultūros paveldo departamentas 2007 m. vasario mėn. 8 d. tyrėjai I. Vosyliūtei išdavė leidimą Nr. 7. Jų metu buvo planuojama ištirti 3 patalpas (bendras patalpų plotas 95 m<sup>2</sup>), kuriose numatyta iškasti rūsius. Tyrimų metu buvo tirtos 1 ir 2 patalpos. 1-ojoje patalpoje ištirtas 50 m<sup>2</sup> (liko netirtas maždaug 8 m<sup>2</sup> palei ŠR pastato sieną), 2-ojoje patalpoje ištirtas 20 m<sup>2</sup> (liko netirtas maždaug 4 m<sup>2</sup> patalpos PR dalyje) (žr. situacijos planą). Tyrimų metu buvo fiksuoti statinio ir grindinių fragmentai bei XVII-XVIII a. kultūrinio sluoksnio horizontai. Vėliau, 1 patalpoje nugriuvus ŠR šlaitui, tyrimai buvo laikinai sustabdyti, norint sutvirtinti pastato pamatus. Prieš pradėdamas bet kokius žemės judinimo darbus užsakovas privalėjo pranešti LII archeologei I. Vosyliūtei. Tačiau žemės kasimo darbai buvo pradėti neinformavus archeologo ir likęs neištirtas 1 ir 2 patalpos plotas iškastas archeologui nedalyvaujant.

Lietuvos istorijos instituto

archeologė I. Vosyliūtė





**KULTŪROS PAVELDO DEPARTAMENTAS  
PRIE KULTŪROS MINISTERIJOS  
VILNIAUS TERITORINIS PADALINYS**

Lietuvos istorijos instituto  
archeologei Ingridai Vosyliūtei  
Kražių g. 5  
LT-01108 Vilnius

2007-08-24 Nr. (1-29.V)-2V-427  
Į 2007-07-26 Nr. raštą

**DĖL INFORMACIJOS PATEIKIMO**

Informuojame Jus, kad, atsižvelgiant į Jūsų 2007 m. liepos 26 d. raštą, kuriuo informavote Kultūros paveldo departamentą prie Kultūros ministerijos (toliau – KPD) apie žemės kasimo darbų atnaujinimą Pylimo g. 47/ Gėlių g. 3, Vilniuje Jūsų neinformavus, KPD Vilniaus teritorinio padalinio specialistai patikrino situaciją vietoje. Darbus atlikę statybininkai nurodė, kad likęs neištirtas plotas nukastas šalinant avarinę būklę, nes dėl oro poveikio tie žemės plotai nukrito. Kodėl apie tai nebuvote informuota, žemės kasimo darbus atlikęs asmuo nenurodė.

Atsižvelgiant į tai, jog dalis archeologinio sluoksnio minėtame objekte iškasta be archeologo priežiūros, t. y. padarytas pažeidimas, numatytas Nekilnojamojo kultūros paveldo apsaugos įstatymo (Žin., 1995, Nr. 3-37; 2004, Nr. 153-5571) 17 str. 1 d. 1 p., darbus atlikęs asmuo patrauktas administracinėn atsakomybėn.

Vedėjas

Rimantas Bitinas

N. Vaitiekūnaitė, 272 4069, el. paštas: [nijolev@heritage.lt](mailto:nijolev@heritage.lt)