

BRĖŽINIŲ SĄRAŠAS

Pav. 1. Lazdininkų, Kalnalaukio kapinyno (A1708) teritorijos ribų ir apsaugos zonų planas.

Pav. 2. Lazdininkų (Kalnalaukio) kapinyno (A1708) bendras 1991-2007 m. ištirtų plotų planas.

Pav. 3. Perkasa Nr. 43. Kapinyno planas.

Pav. 4. Perkasa Nr. 43. Kapo Nr. 84 planas.

Pav. 5. Perkasa Nr. 43. Suardytos žirgo galvos aukos Nr. 11 kapavietės planas ir pjūviai.

Pav. 6. Perkasa Nr. 43. Duobės Nr. 128 (buvęs lauko Nr.129) planas.

Pav. 7. Perkasa Nr. 43. Perkasos sienelių pjūviai.

Pav. 8. Perkasa Nr. 44. Kapinyno planas.

Pav. 9. Perkasa Nr. 44. Kapų Nr. 85, 86 planai.

Pav.10. Perkasa Nr.44. Kapų Nr.87, 88 planai.

Pav.11. Perkasa Nr. 44. Kapo Nr.89 planas.

Pav. 12. Perkasa Nr. 44. Perkasos sienelių pjūviai.

Pav. 13. Perkasa Nr. 45. Kapinyno planas.

Pav. 14. Perkasa Nr. 45. Dvigubo kapo Nr. 90/A, B planas.

Pav. 15. Perkasa Nr. 45. Kapo Nr. 91 planas ir pjūviai.

Pav. 16. Perkasa Nr. 45. Perkasos sienelių pjūviai.

PIEŠINIŲ SĄRAŠAS

Pieš. 1. Perkasa Nr.45. Kapo Nr. 91 įkapės. Puodelis

Pieš. 2. Perkasa Nr.45. Kapo Nr. 91 įkapės.

Pieš. 3. Perkasa Nr. 45. Kapo Nr. 91 įkapės.

FOTOGRAFIJŲ SĄRAŠAS

- 1 nuotr.** Perkasai Nr. 43 parinkto ploto vaizdas iš PV pusės prieš kasinėjimus
- 2 nuotr.** Perkasai Nr. 43 parinkto ploto vaizdas iš ŠR pusės prieš kasinėjimus
- 3 nuotr.** Perkasa. Nr. 43. Atsitiktiniai radiniai iš suardyto kapo (buvęs lauko Nr.84) armenyje iš ŠR pusės.
- 4 nuotr.** Perkasa Nr. 43. Atsitiktiniai radiniai iš suardyto kapo (buvęs lauko Nr.84) iš ŠR pusės.
- 5 nuotr.** Armenyje ir kapinyno horizonte aptikti atsitiktiniai radiniai. 1 - moneta – Romos sestercijus (rad. sąr. Nr.4); 2-3 - apyrankės (rad. sąr.Nr. 5-6).
- 6 nuotr.** Armenyje ir kapinyno horizonte aptikti atsitiktiniai radiniai.
1 - titnago nuoskala (rad. sąr. Nr.2); 2 – puodelio fragm.(23); 3 – žiedo įvij. fragm.(8); 4 – dėželinės antk. dėželės viršus (13); 5 – moneta –Romos imp. sestercijus (17); 6 – moneta (16); 7 – moneta (12); 8 – arklio danties vainikas (14); 9 – degintinis kauliukas (10); 10 – šukė keramikinio lipdyt. puodelio (9);
11 – gelež. ietigalio fragm.(1); 12 – akmuo su metalo priemaiša (11).
- 7 nuotr.** Perkasa Nr. 43 vaizdas iš ŠR pusės pašalinus armenį. Gylis – 32 cm.
- 8 nuotr.** Perkasa Nr. 43 vaizdas iš ŠV pusės pašalinus armenį (kv. G, H – 1-3 ribose). Gylis – 32 cm.
- 9 nuotr.** Perkasa Nr. 43 ŠR dalyje atidengtų akmenų konstrukcijų bendras vaizdas iš P pusės (kv.G, H – 1-3 ribose). Gylis- 50 cm.
- 10 nuotr.** Perkasa Nr.43 ŠR dalis. Kv. H – 3 atidengtos akmenų konstrukcijos vaizdas iš viršaus. Fotografuota iš ŠV pusės (50 cm gylis).
- 11 nuotr.** Perkasa Nr. 43 ŠR dalis. Skersinis ir išilginis pjūviai ties kv. H – 3 atidengta akmenų konstrukcija (lauko Nr.129).Vaizdas iš P pusės.
- 12 nuotr.** Perkasa Nr.43 ŠR dalis. Bendras atidengtų akmenų konstrukcijų vaizdas. Artimiausiame plane - akmenų konstrukcija kv. H – 3, į dešinę nuo jos – akmenų konstrukcija kv. G – 2,3 (gylis – 60 cm). vaizdas iš PV
- 13 nuotr.** Perkasa Nr. 43 ŠR dalis. Akmenų konstrukcija kv. G – 2,3, prie perkaso PR sienelės. Vaizdas iš ŠV pusės.
- 14 nuotr.** Perkasa Nr. 43. Akmenų konstrukcija kv. G – 2,3 vidinė dalis. Vaizdas iš viršaus. Fotografuota iš ŠV pusės.
- 15 nuotr.** Perkasa Nr. 43 ŠR dalis. Atidengiamas kapo Nr. 84 įkapės ir duobės Nr. 128 ŠV pakraštys. Vaizdas iš PV.
- 16 nuotr.** Perkasa Nr. 43. Atpreparuotas stiklo karoliukas (Nr. 33/2 (1244/2)). Vaizdas iš viršaus ir PV pusės (kv. G – 1, 58 cm gylis)
- 17 nuotr.** Perkasa Nr. 43. Kapo Nr. 84 detalė - atpreparuotas geležinis lazdelinis smeigtukas (kv. G-2, gylis – 67-68 cm) (rad. sąr. Nr 31 (1243)). Vaizdas iš PR pusės.
- 18 nuotr.** Perkasa Nr. 43. Kapo Nr. 84 detalė – atpreparuotas smiltainio verpstukas (Nr. 30 (1241) ir dalis geležinio lazdelinio smeigtuko (Nr.32 (1243) (kv.H -2, gylis – 62 cm ir 60-64 cm). Vaizdas iš ŠVpusės
- 19 nuotr.** Perkasa Nr. 43. Kapas Nr. 84. Pilnai atpreparuotos įkapės iš V pusės.
- 20 nuotr.** Perkasa Nr. 43. Ištirto kapo Nr. 84 vieta iš PV pusės

- 21 nuotr.** Perkasa Nr. 43. Radiniai iš kapo Nr. 84: 1. Puodelis miniatiūrinis (29 (1240)); 2. Verpstukas (30 (1241)); 3. Smeigtukas gelež. (31 (1242)); 4. Smeigtukas gel. (32 (1243)); 5. Karolis emalės (33/1 (1244/1)); 6. Karolis stiklo (33/2 (1244/2)).
- 22 nuotr.** Perkasa Nr. 43. Žirgo galvos aukos Nr.11 kapavietės (buvęs duobės lauko Nr.128) kontūras perkamos PR dalyje iš Š pusės.
- 23 nuotr.** Perkasa Nr. 43. Žirgo galvos aukos Nr.11 kapavietės (buvęs duobės lauko Nr.128) išilginio pjūvio vaizdas iš R pusės
- 24 nuotr.** Perkasa Nr. 43. Iširta žirgo galvos aukos Nr. 11 kapavietė (buvęs duobės lauko Nr.128).Vaizdas iš Š pusės.
- 25 nuotr.** Perkasa Nr. 43. Dalinai atidengtos duobės Nr.128 vaizda iš V pusės.
- 26 nuotr.** Perkasa Nr. 43. Akmenų konstrukcijų kv. G – 2,3 ir kv. H – 3 bei duobės Nr.128 baigiamasis preparavimo etapo vaizdas iš ŠV pusės.
- 27 nuotr.** Perkasa Nr. 43. Išpreparuotos duobės Nr.128 vaizdas iš V pusės.
- 28 nuotr.** Perkamos Nr. 43 R sienos vaizdas kv. G – 1-3 ribose ir iširtos duobės Nr. 128 vaizdas iš ŠV pusės.
- 29 nuotr.** Perkamos Nr. 43 PR sienos vaizdas kv. G – 4,5 ribose iš ŠV pusės.
- 30 nuotr.** Perkamos Nr.43 ŠR sienos vaizdas iš PV pusės.
- 31 nuotr.** Perkamos ŠV sienos vaizdas kv. H-1,2 ribose iš PR pusės.
- 32 nuotr.** Perkamos ŠV sienos vaizdas kv. H-2,3 ribose iš PR pusės.
- 33 nuotr.** Perkamos ŠV sienos vaizdas kv. H-4,5 ribose iš PR pusės.
- 34 nuotr.** Perkasa Nr.43. Užpiltos perkamos Nr.43 vaizdas iš ŠR pusės.
- 35 nuotr.** Perkasai Nr. 44 parinkto ploto vaizdas iš PR pusės.
- 36 nuotr.** Perkasai Nr. 44 parinkto ploto vaizdas iš ŠV pusės.
- 37 nuotr.** Perkamos Nr.44 vaizdas nuėmus velėna ir armenį . Įžemyje išryškėjo kapų duobių kontūrai. Vaizdas iš V pusės.
- 38 nuotr.** Perkasa Nr.44. Kapo Nr. 85 ir į kairę nuo jo vėliau atidengto kapo Nr. 86 duobių kontūrai įžemyje. Vaizdas iš PV pusės.
- 39 nuotr.** Perkasa Nr.44. Išpreparuotos įkapės mirusiojo galvūgalio srityje: kairėje puodelis, dešinėje – kirvis, dalgelė (tarp kirvio ir ietigalio) ir ietigalis.
- 40 nuotr.** Perkasa Nr. 44. Kapo Nr.85 įkapės: 1- puodelis; 2-dalgelės fragmentas; 3-ietigalis; 4-įmovinis kirvis; 5-diržo saktis; 6-titnago nuoskala.
- 41 nuotr.** Perkasa Nr.44.Dešinėje - iširtas kapas Nr. 85, centre - tiriamas kapas Nr. 86, kairėje vaiko kapo Nr. 87 vieta. Vaizdas iš P pusės.
- 42 nuotr.** Perkasa Nr.44. Kapo Nr.86 įkapės mirusiosios galvūgalio srityje – gintaro verpstukas ant pavirtusio puodelio sienelės (ties angokraščiu).
- 43 nuotr.** Perkasa Nr.44. kapo Nr. 86 įkapės: 1 – gintaro verpstukas; 2 – puodelis; 3 – įvijinio žiedo fragmentai
- 44 nuotr.** Perkasa Nr.44. Vaiko kapo Nr.87 įkapė – vario lydinio lazdelinis smeigtukas in situ.
- 45 nuotr.** Perkasa Nr.44. Vaiko kapo Nr.87 įkapė – miniatiūrinio puodelio fragmentai.
- 46 nuotr.** Perkasa Nr.44. Kapo Nr.88 duobės kontūro vaizdas iš PR pusės., dešinėje – iširtos kapo Nr.87 duobė.
- 47 nuotr.** Perkasa Nr.44. Kapo Nr.88 tyrimo vaizdas iš P pusės.
- 48 nuotr.** Perkasa Nr.44. Tiriamas kapas Nr. 89. Dešinėje – kapo Nr. 88 duobės vaizdas iš PV pusės.
- 49 nuotr.** Perkasa Nr.44. Iširtų kapų Nr.88 ir Nr. 89 duobių vaizdas iš PV pusės.
- 50 nuotr.** Perkasa Nr.44. Kapo Nr.89 radiniai: 1 – apskaldytas akmuo; 2 – miniatiūrinio lipdytinio puodelio fragmentas; 3 – gintaro verpstukas.
- 51 nuotr.** Užpiltos perkamos Nr.44 vaizdas iš ŠV.
- 52 nuotr.** Perkasa Nr. 45. Tikrinama su metalo iešikliu perkamos Nr.45 plotas. Vaizdas iš ŠV pusės.

- 53 nuotr.** Perkasa Nr.45. Kapų Nr.90/A, B (priekiniame plane) ir Nr. 91 duobių kontūrai įžemyje pašalinus armenį. Vaizdas iš ŠV pusės.
- 54 nuotr.** Perkasa Nr.45. Kapo Nr. 90/A įkapės (tarp perkasos sienelės ir maštelinės liniuotės, kapo Nr.90/B kontūras priekiniame plane. Dešinėje pusėje – netirtų kapų duobių kontūrai (užkonservuoti). Vaizdas iš Š pusės.
- 55 nuotr.** Perkasa Nr.45. Iširta kapo Nr.90/A duobė.
- 56 nuotr.** Perkasa Nr.45. Kapo Nr. 90/A įkapės: 1 – miniatiūrinis lipdytinis puodelis; 2-3 – emalės karoliai; 4 – daugiakampis vario lydinio karolis.
- 57 nuotr.** Perkasa Nr.45. Kapo Nr.90/B įkapės: 1- puodelio angokraščio briaunelė; 2- smeigtukas su adatos auselės tipo kilpele; 3-6 – stiklo karoliukai; 7-8 – gintaro karoliukai.
- 58 nuotr.** Perkasa Nr.45. Kapo Nr.91 duobės kontūras įžemyje (priekiniame plane). Už rodyklės kapo Nr.90/A,B duobės kontūras. Vaizdas iš PR pusės.
- 59 nuotr.** Perkasa Nr.45. Kapo Nr.91 skersinio pjūvio vaizdas iš PR pusės. Į dešinę nuo matuoklės pagrindo pjūvio sienelėje matosi smiltainio galastuvas.
- 60 nuotr.** Perkasa Nr.45. Kapo Nr.91 duobės ir perkasos PR sienos pjūvio vaizdas iš ŠV pusės.
- 61 nuotr.** Perkasa Nr.45. Kapo Nr.91 ŠV dalies išilginio pjūvio vaizdas iš ŠR pusės.
- 62 nuotr.** Perkasa Nr.45. Kapas Nr.91. Išpreparuota kapo ŠV dalis. Įkapės in situ: už matuoklės puodelis, šalia – galastuvas, dalgelė, įmovinis kirvis su dviem ietigaliais ir žašlai. Vaizdas iš viršaus ir PR pusės.
- 63 nuotr.** Perkasa Nr. 45. kapas Nr.91. Skersinio pjūvio vaizdas iš ŠV pusės.
- 64 nuotr.** Perkasa Nr. 45. Iširtos kapo Nr.91 duobės vaizdas iš ŠV pusės.
- 65 nuotr.** Perkasa Nr.45. Užpiltos perkasos Nr.45 vaizdas iš PR pusės.
- 66 nuotr.** Lazdininkų, Kalnalaukio kapinyno ŠR dalis (buvęs R. Grigalausko laukas). Atsitiktinis radinys – vario lydinio labai profiliuota segė.

PRIEDŲ SĄRAŠAS

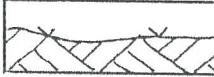

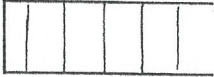

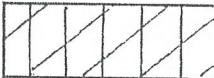
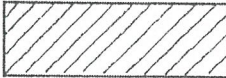

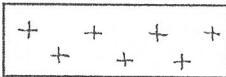

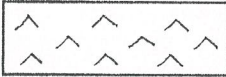













Priedas Nr. 1. Leidimas Nr. 114 vykdyti Lazdininkų, Kalnalaukio kapinyno (A1708), Kretingos raj., archeologinius tyrinėjimus, 2007-07-24 (1 lp.).

Priedas Nr. 2. Lazdininkų, Kalnalaukio kapinyno (A1708), Kretingos r., tyrinėjimų programa 2007 metams, 2007-07-09.

Priedas Nr. 3. Eksponatų perdavimo – priėmimo aktas, 1 vnt., 2008-05-10 Nr. 31 (1 lp.).

Priedas Nr. 4. Lazdininkų, Kalnalaukio kapinyno (A1708) 2007 m. archeologiniai tyrinėjimai. perkasa Nr. 43. Angliukų sąrašas.

SUTARTINIAI ŽENKLAI

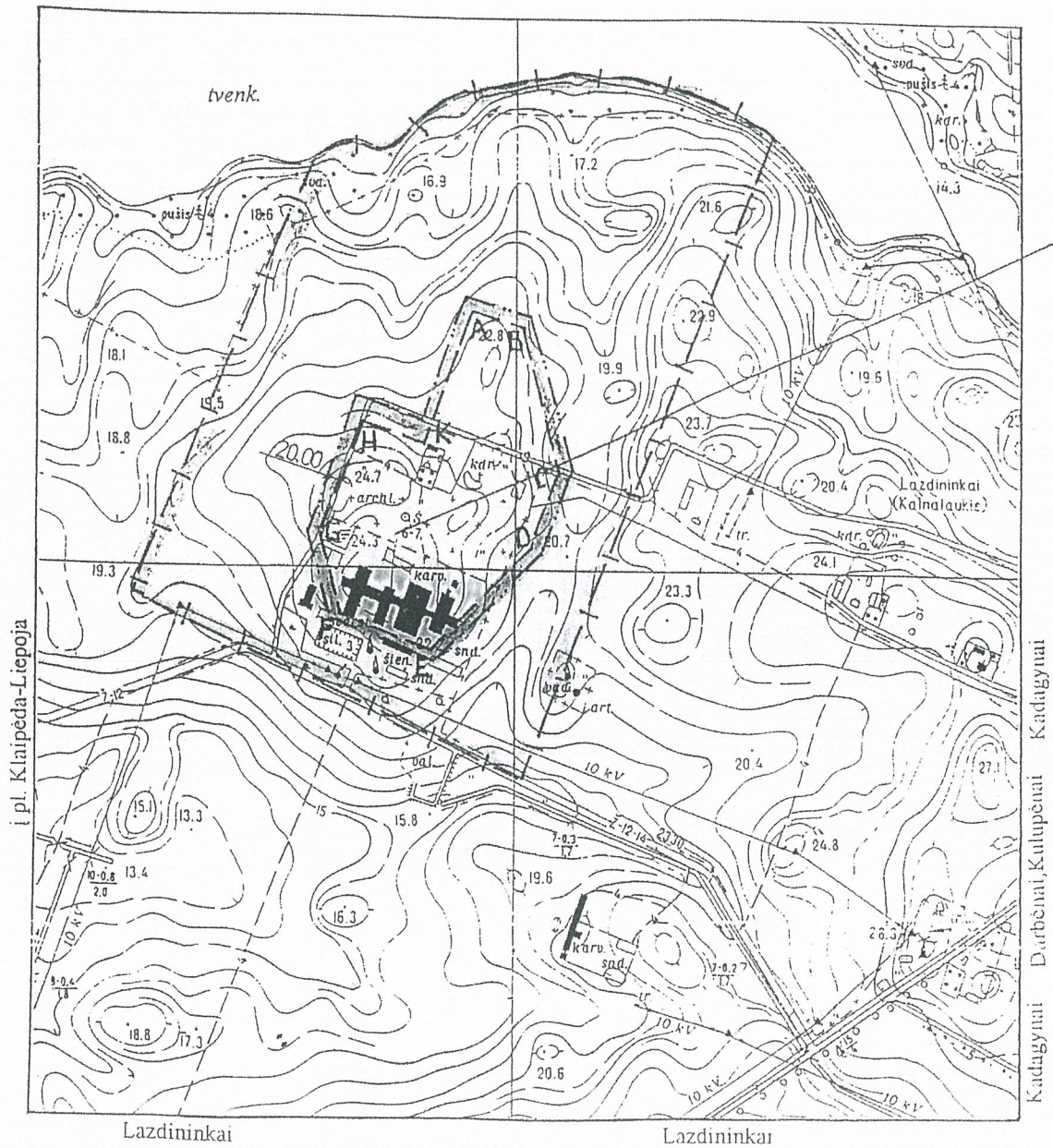
	VELÉNA		FIKSUOTO PJŪVIO VIETA
	ARMUO (JUODŽEMIS)		IŽEMIS
	PERMAIŠYTAS JUODŽEMIS		DEGĖSINGA TAMSI ŽEMĖ
	TAMSIAI PILKA ŽEMĖ		ANGLYS
	SUTRUPINTAS MOLIO TINKAS		SUODŽIAI
	AKMUO		ARCHEOLOGIJOS RADINYS
	DUOBĖS NUMERIS		STULPAVIETĖS NUMERIS
	SUANGLĖJUSI MEDIENA		FIKSUOTAS GYLIS
	MOLIS		PERDEGĖS MOLIS
	MOLIO TINKO FRAGMENTAS		PLŪKTAS MOLIS
	ŽVYRAS		SMĖLIS
	M. PER- KASTA ŽEMĖ		

PAV. 1.

LAZDININKŲ, KALNALAUKIO KAPINYNAS (A1708)

TERITORIJOS RIBŲ IR APSAUGOS ZONŲ PLANAS

Lazdininkų k., Darbėnų sen., Kretingos r., Klaipėdos aps.

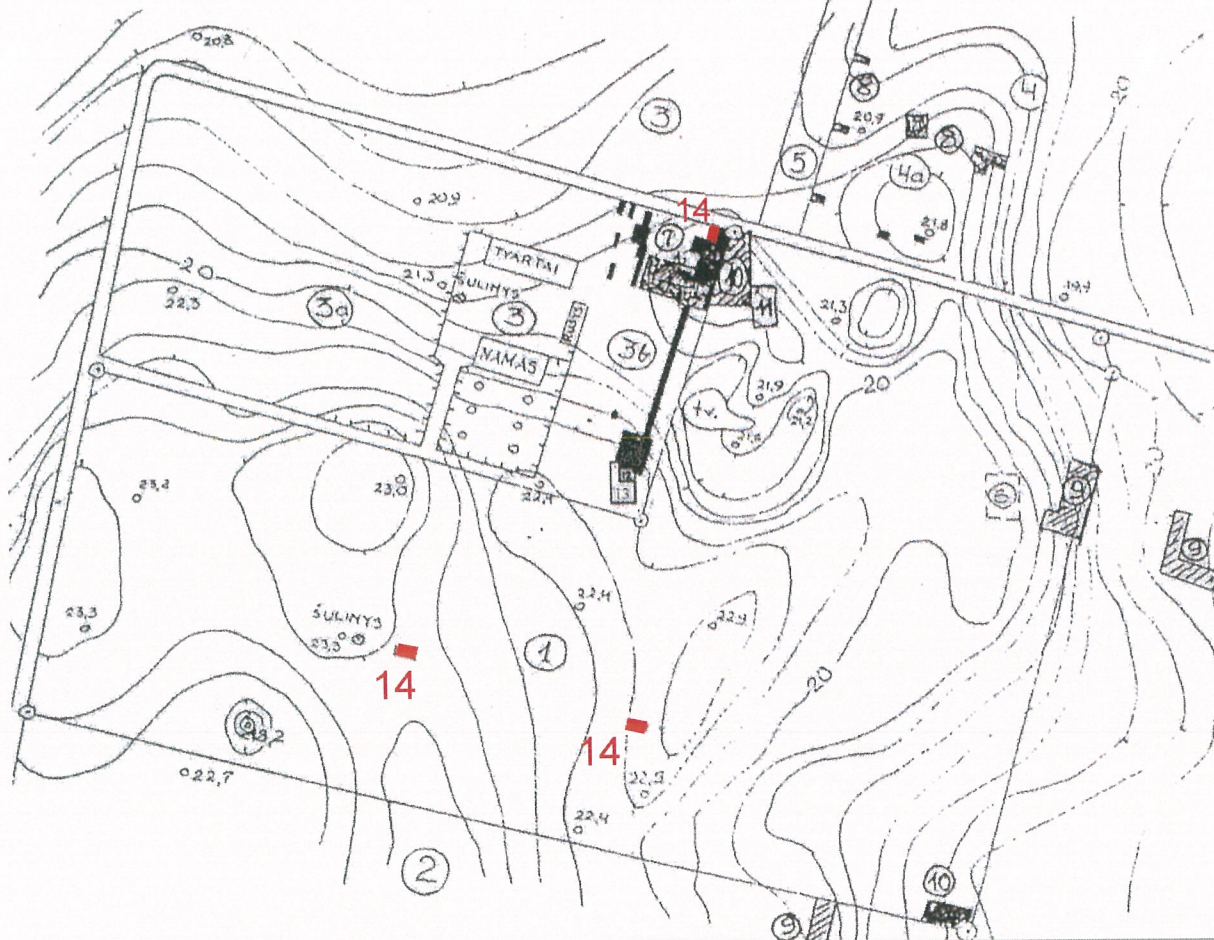


M 1 : 10 000 (1cm - 100m)


Pastabos :

1. Nekilnojamosios kultūros vertybių teritorijose esantiems visiems žemės sklypams ir jų priklausiniams yra taikomos nekilnojamųjų kultūros vertybių reglamente nustatytos šių vertybių priežiūros, tvarkymo ir naudojimo sąlygos.
2. Vizualines apsaugos zonos šiaurės vakarinė riba sutampa su sklypų 5604/4:4 ir 5604/4:111 šiaurės vakarine riba, o pietrytinė su sklypo 5604/4:80 pietrytine riba.

Pav.2
 Lazdininkų (Kalnalaukio) kapinynas (A1708),
 Darbėnų s-ja, Kretingos r. sav., 2007m.
 BENDRAS 1991-2007 M. IŠTIRTŲ PLOTŲ
PLANAS

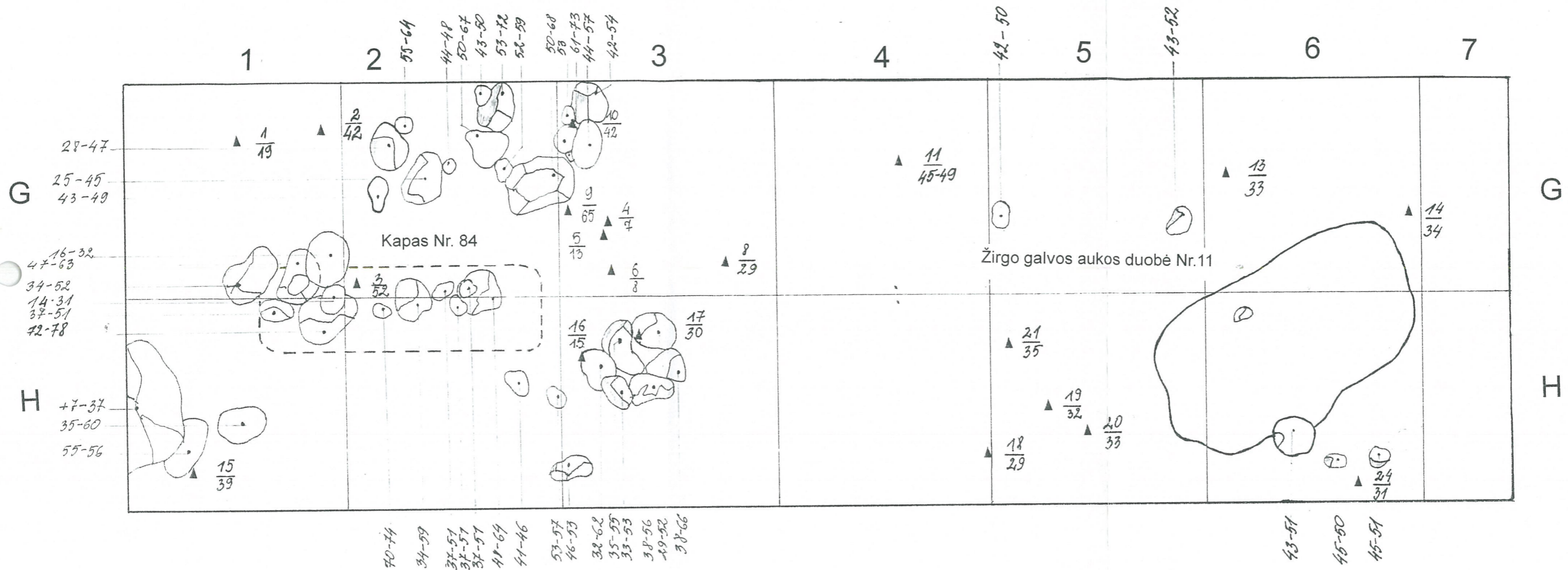


1. 1982 m. kartografuota ir iš žemės naudmenų išimta kapinyno dalis, priklausanti Darbėnų seniūnijai.
2. Užstatyta kapinyno dalis, kurioje riogso apleisto gamybinio komplekso griuvėsiai.
3. J.B.Miłašienės sodyba ir žemė (Randama archeologijos senienu).
4. P.Vaičekausko žemė (Joje 1996 m. aptikti III-IV a. kapai).
5. R.Grigalausko žemė (Randama archeologijos radinių).
6. Buv. Vaičekauskų namo pamatai.
7. 1991-1993, 1996-1997 m. Kretingos muziejaus tyrinėti plotai J.Miłašienės žemėje.
8. 1996 m. Kretingos muziejaus tyrinėti plotai P.Vaičekausko žemėje.
9. 1998 m. archeologės A.Bliujienės tyrinėti plotai.
10. 2000 m. Kretingos muziejaus tyrinėti plotai.
11. 2001 m. Kretingos muziejaus tyrinėtas plotas.
12. 2003 m. Kretingos muziejaus tyrinėtas plotas.
13. 2006 m. Kretingos muziejaus tyrinėtas plotas.
14. 2007 m. Kretingos muziejaus tyrinėti plotai.


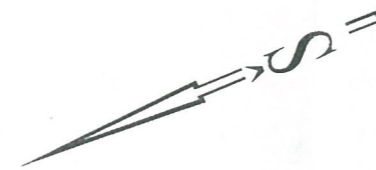


J.Kanarskas, 1997-2006m.
 Papildė I.Idaitė 2007m.

Pav. Nr. 3 LAZDININKŲ KALNALAUKIO KAPINYNAS (A 1708)
 LAZDININKŲ KAIMAS DARBĖNŲ SEN. KRETINGOS RAJ. 2007M.
 PERKASA NR. 43. KAPINYNŲ PLANAS M1: 20


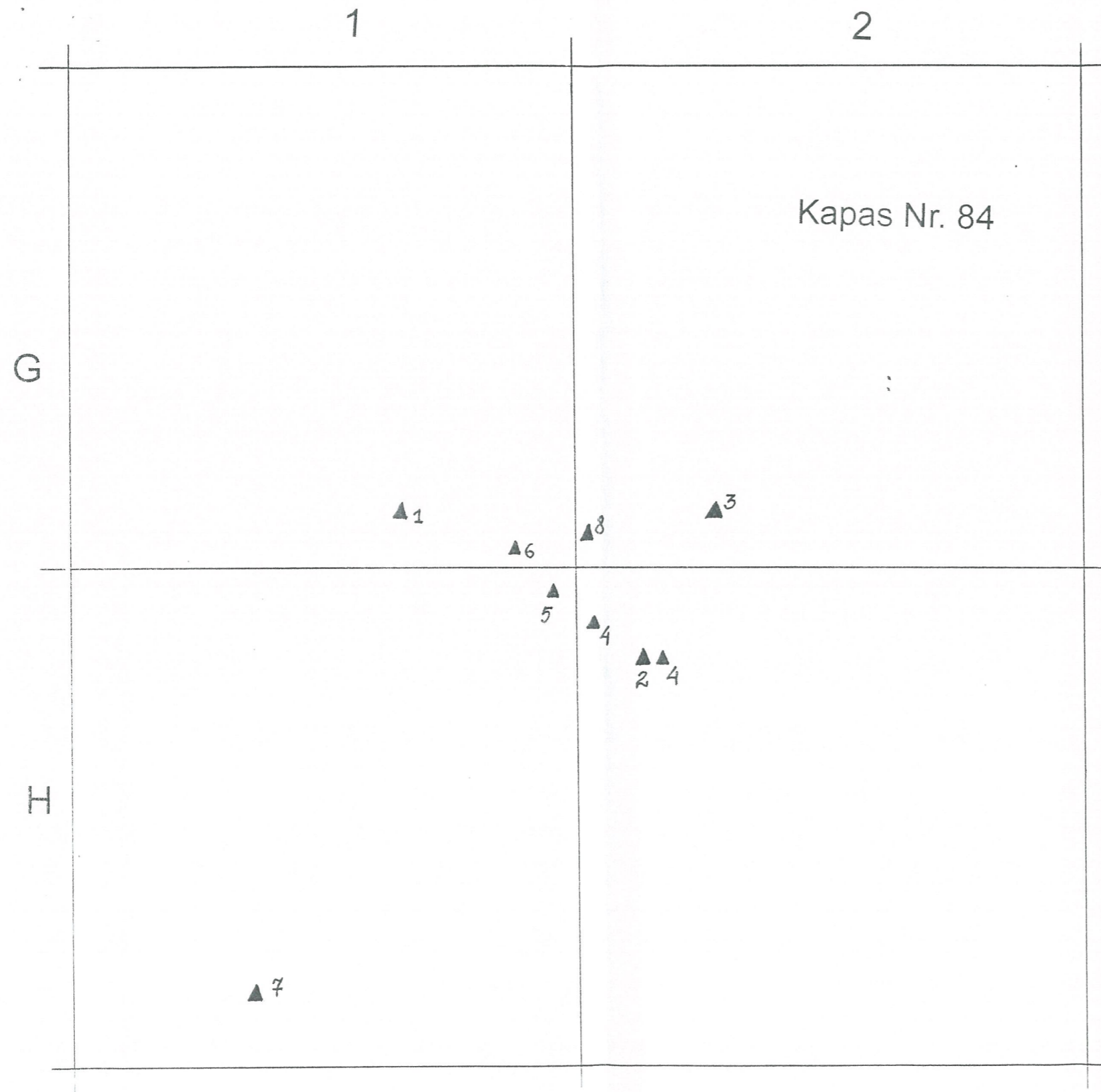


- $\frac{16}{43}$ Atsidengimo ir pagrindo gyliai cm
- ▲ Radinių vieta
- $\frac{1}{19}$ Radinių sąrašo numeris / gylis nuo žemės paviršiaus cm

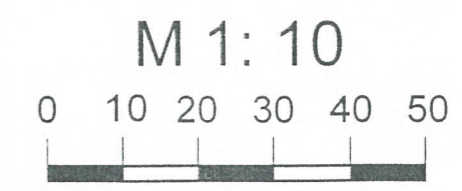


M 1: 20

Pav. Nr. 4 LAZDININKŲ KALNALAUKIO KAPINYNAS (A 1708)
 LAZDININKŲ KAIMAS DARBĖNŲ SEN. KRETINGOS RAJ. 2007M.
 PERKASA NR. 43. KAPO Nr. 84 PLANAS M 1: 10

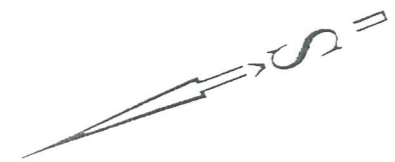
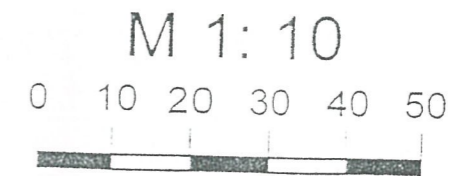
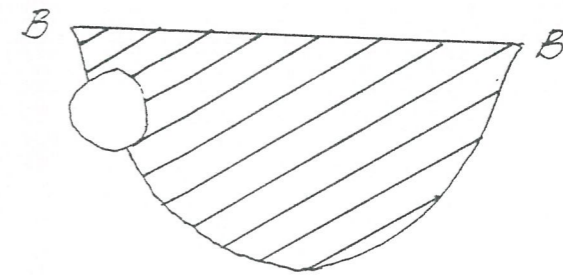
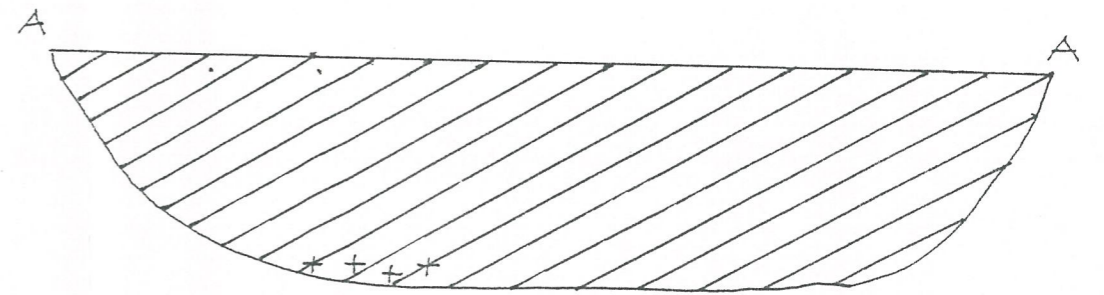
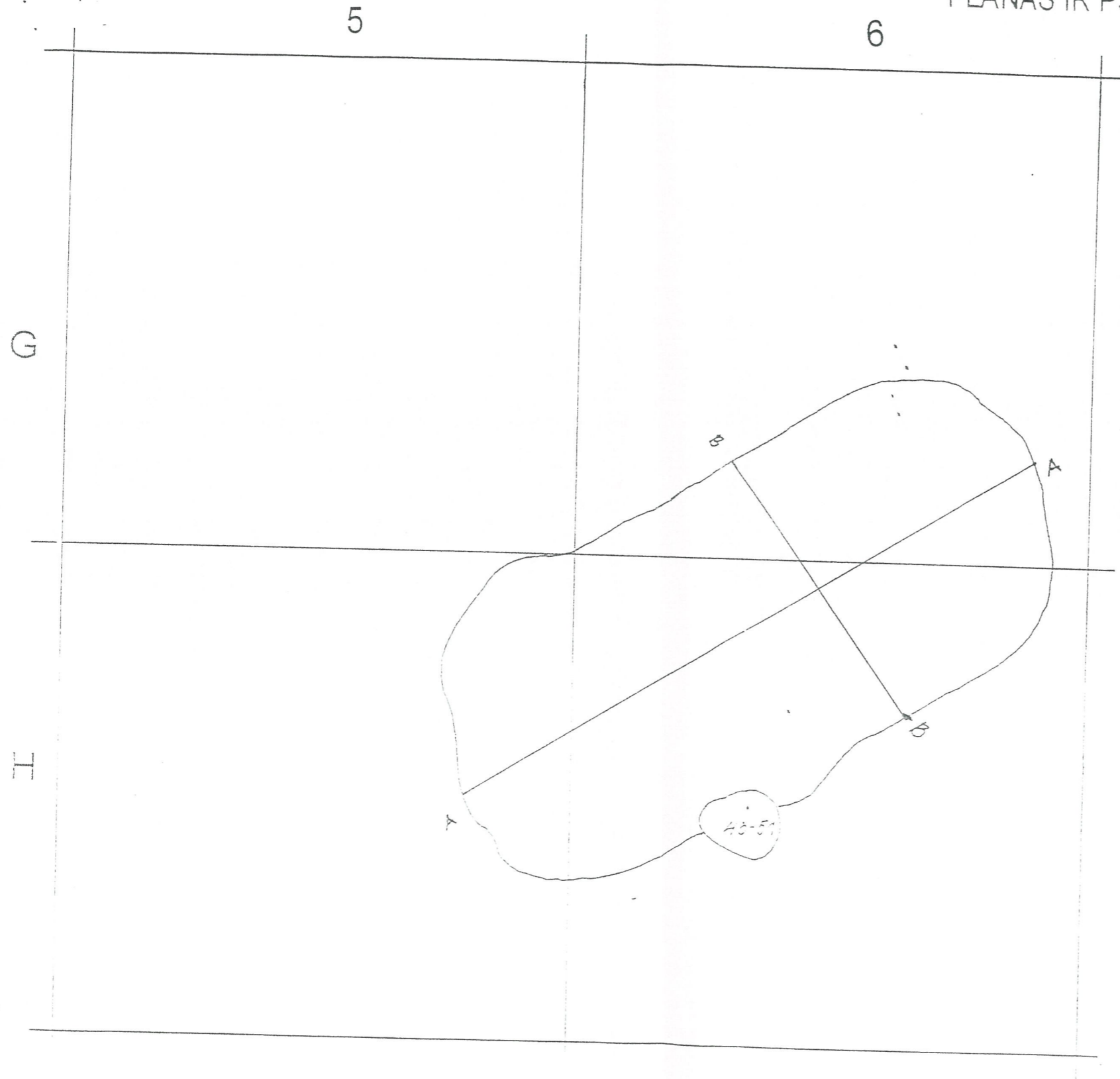


- Kapo Nr. 84 įkapės
1. Puodelis miniatiūrinis (rad.sąj. Nr. 29); gylis 61-66 cm
 2. Verpstukas smiltainio (rad.sąj. Nr. 30); gylis 60-64 cm.
 3. Smeigtukas lazdelinis gelež. (rad.sąj. Nr. 31); gylis 67-68 cm
 4. Smeigtukas lazdelinis gelež. (rad.sąj. Nr. 32); gylis 62 cm
 5. Karolis emalės (rad.sąj. Nr. 33/1); gylis 50-52 cm
 6. Karolis stiklinis (rad.sąj. Nr. 33/2); gylis 58 cm
 7. Šukė nuo min. puodelio (rad.sąj. Nr. 15); gylis 39 cm
 8. Šukė nuo min. puodelio (rad. sąj. Nr. 3); gylis 52 cm



Pav. Nr. 5

LAZDININKŲ KALNALAUKIO KAPINYNAS (A 1708)
LAZDININKŲ KAIMAS DARBĖNŲ SEN. KRETINGOS RAJ. 2007M.
PERKASA NR. 43. SUARDYTOS ŽIRGO GALVOS AUKOS NR 11
PLANAS IR PJŪVIS M 1: 10



Braižė Inga Idaitė 2007m.

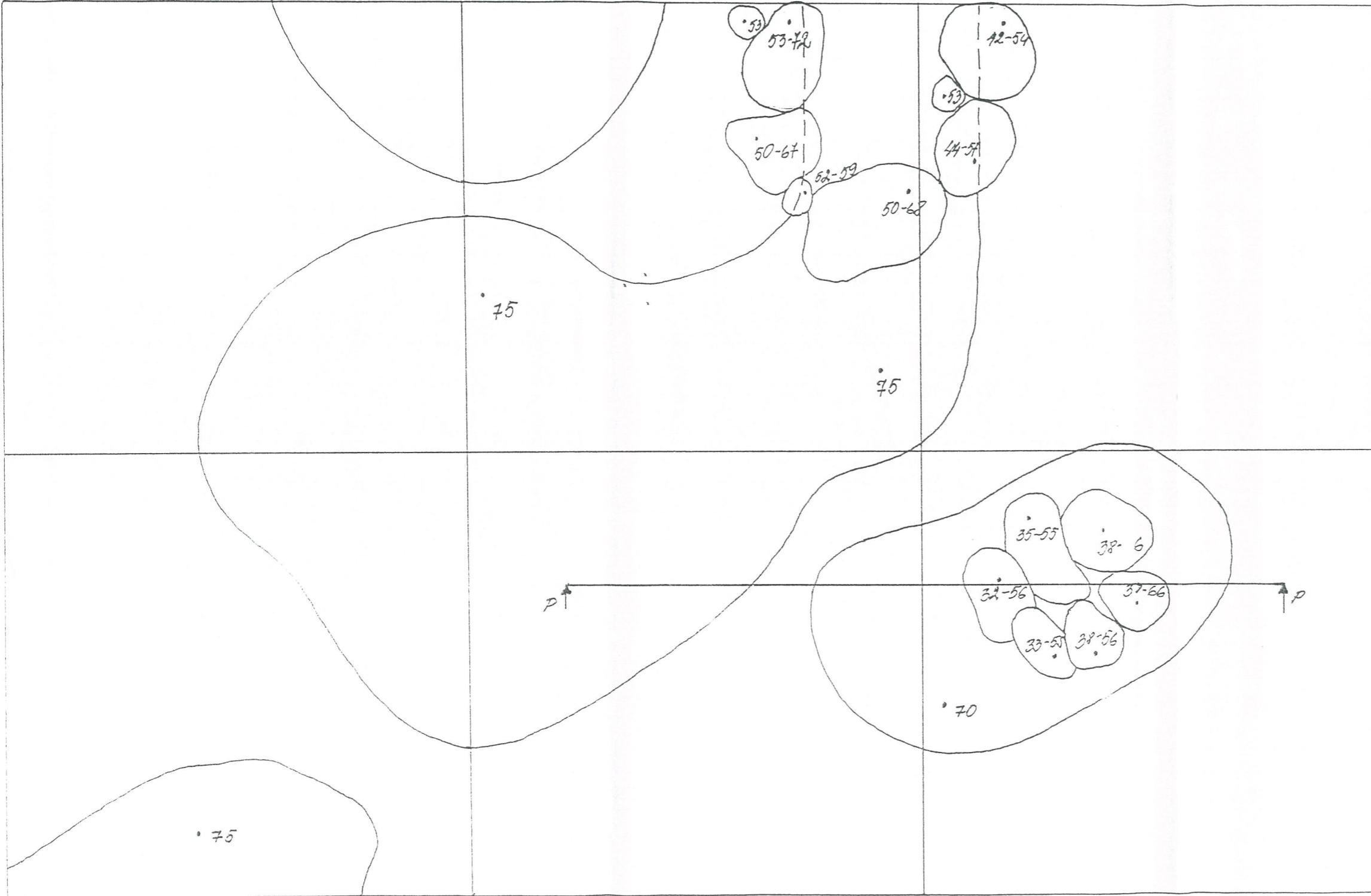
Pav. Nr. 6

LAZDININKŲ KALNALAUKIO KAPINYNAS (A 1708)
LAZDININKŲ KAIMAS DARBĖNŲ SEN. KRETINGOS RAJ. 2007M.
PERKASA NR. 43. DUOBĖS NR. 128 PLANAS IR PJŪVIS M 1: 10

1

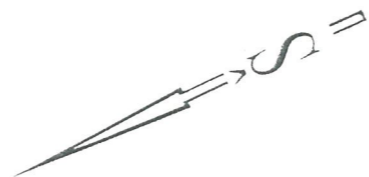
2

3

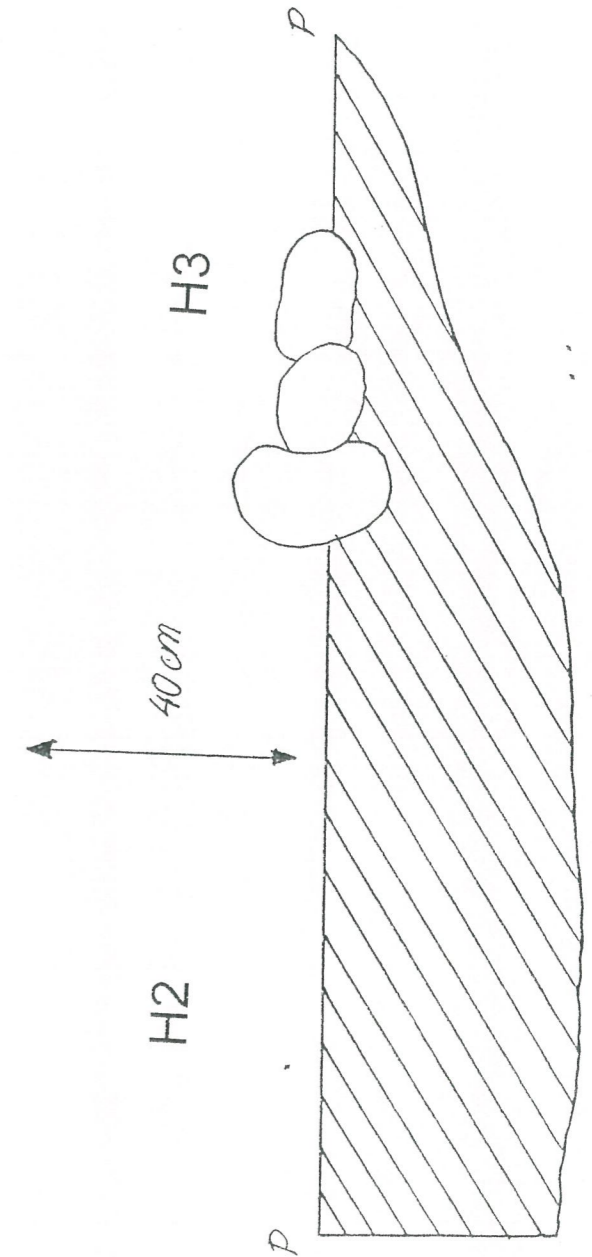


M 1: 10

0 10 20 30 40 50

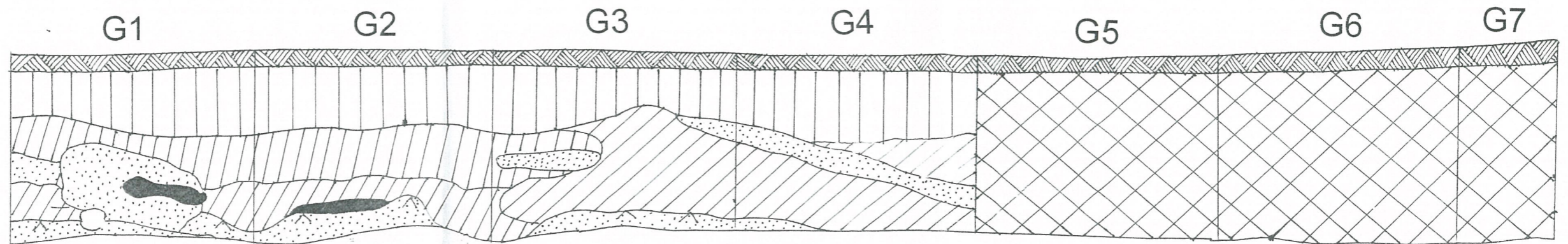


Braižė Inga Idaitė 2007m.

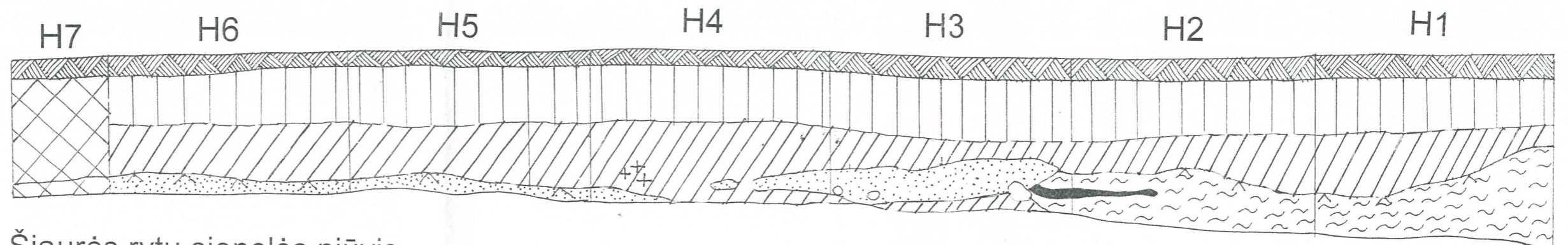


Pav. Nr. 7 LAZDININKŲ KALNALAUKIO KAPINYNAS (A 1708)
 LAZDININKŲ KAIMAS DARBĖNŲ SEN. KRETINGOS RAJ. 2007M.
 PERKASA NR. 43. SIENELIŲ IŠKLOTINĖS M 1:20

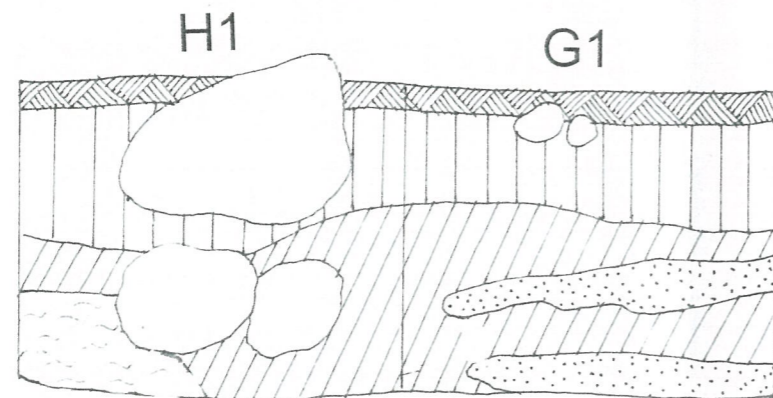
Pietrytinės sienelės pjūvis












Šiaurės vakarų sienelės pjūvis



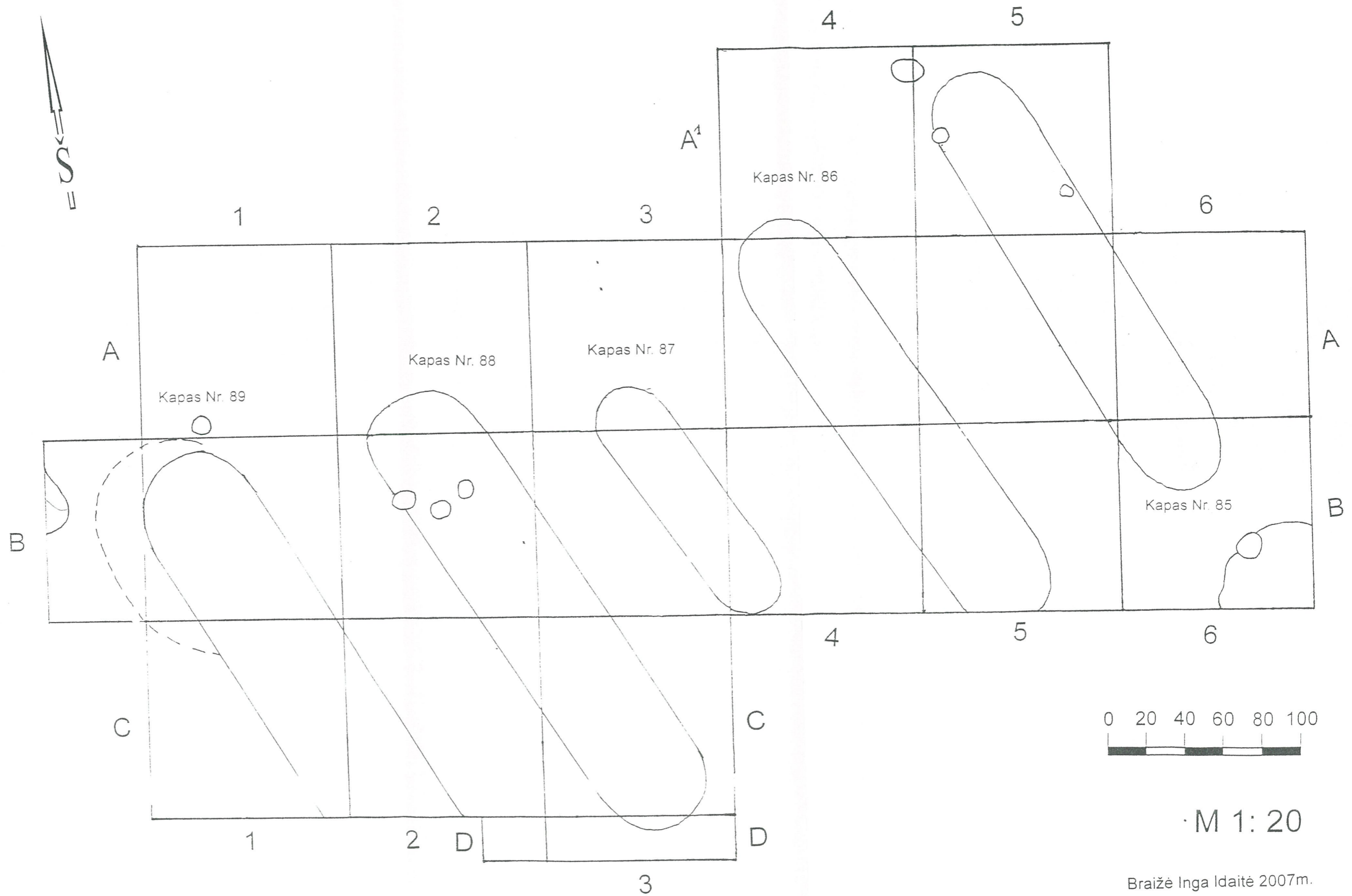
Šiaurės rytų sienelės pjūvis



- | | | | |
|---|-------------------|---|--------------------------|
|  | Degėšiai |  | Molis |
|  | Anglys |  | Įžemis |
|  | Maišyta žemė |  | Smėlis |
|  | Armuo /juodžemis/ |  | 1991, 1992 perkasta žemė |

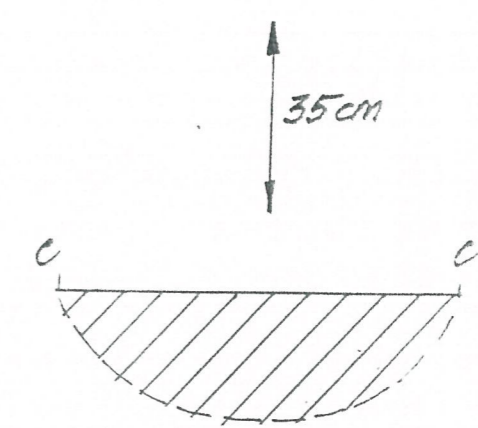
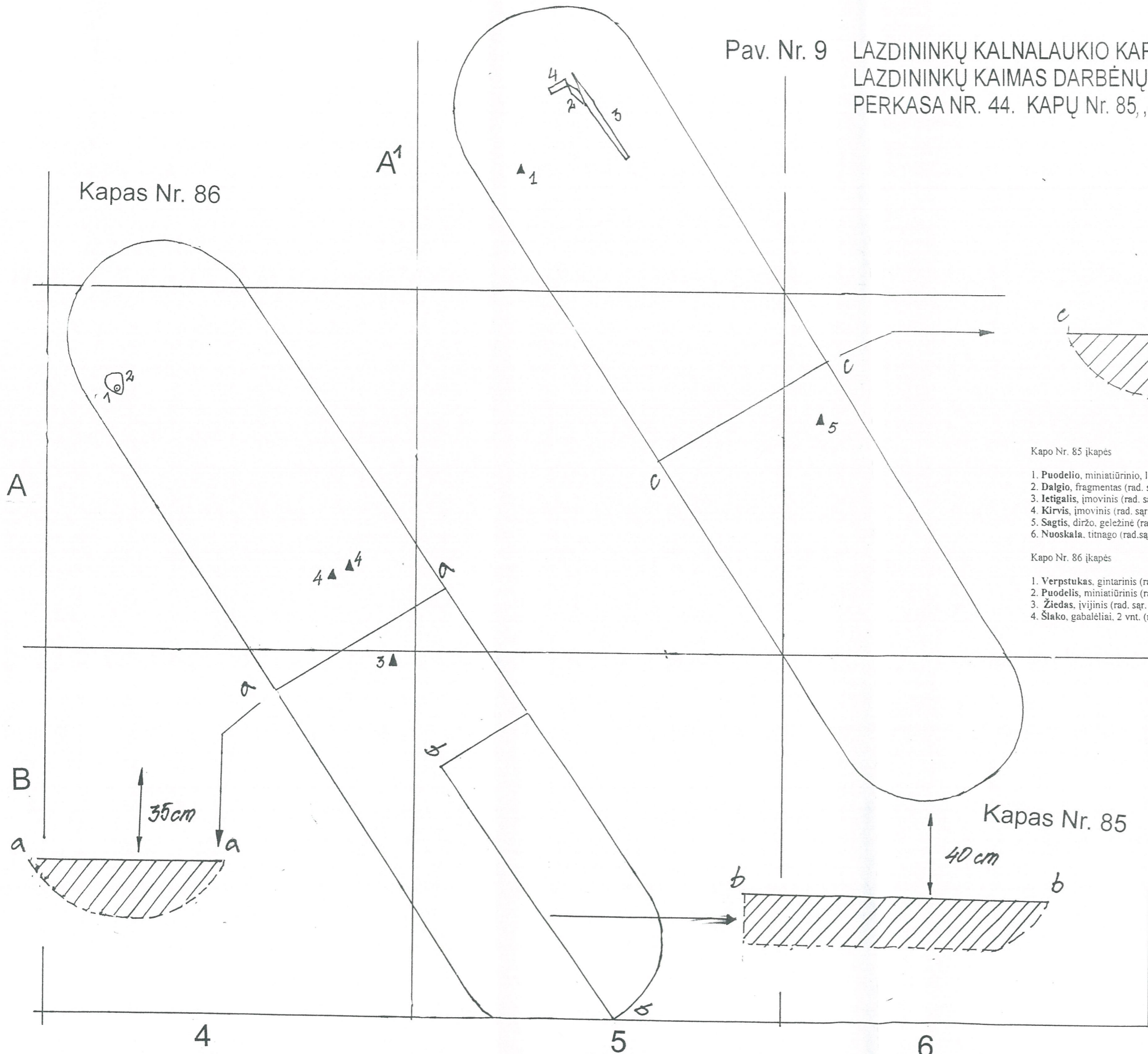


Pav. Nr. 8 LAZDININKŲ KALNALAUKIO KAPINYNAS (A 1708)
 LAZDININKŲ KAIMAS DARBĖNŲ SEN. KRETINGOS RAJ. 2007M.
 PERKASA NR. 44. KAPINYNO PLANAS M 1: 20



Braižė Inga Idaitė 2007m.

Pav. Nr. 9 LAZDININKŲ KALNALAUKIO KAPINYNAS (A 1708)
 LAZDININKŲ KAIMAS DARBĖNŲ SEN. KRETINGOS RAJ. 2007M.
 PERKASA NR. 44. KAPŲ Nr. 85, 86 PLANAI M 1: 10


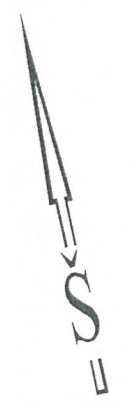


Kapo Nr. 85 įkapės

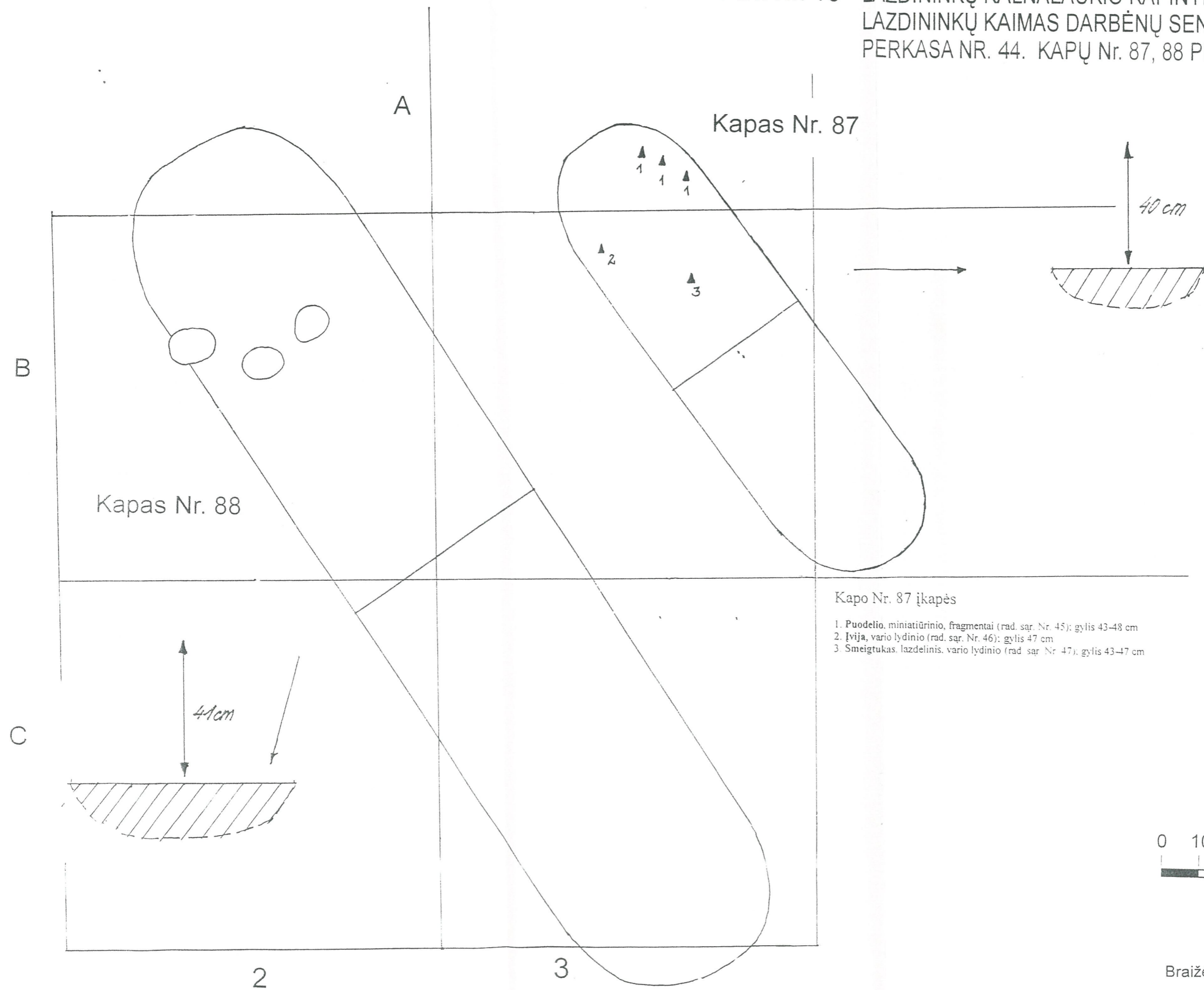
1. Puodelio, miniatiūrinio, liekanos (rad. sąr. Nr. 35); gylis 40 cm
2. Dalgio, fragmentas (rad. sąr. Nr. 36); gylis 43-46 cm
3. Ietigalis, įmovinis (rad. sąr. Nr. 37); gylis 42-44 cm
4. Kirvis, įmovinis (rad. sąr. Nr. 38); gylis 41 cm
5. Saktis, diržo, geležinė (rad. sąr. Nr. 39); 44-46 cm
6. Nuoskala, titnago (rad. sąr. Nr. 40)

Kapo Nr. 86 įkapės

1. Verpstukas, gintarinis (rad. sąr. Nr. 41); gylis 47 cm
2. Puodelis, miniatiūrinis (rad. sąr. Nr. 42); gylis 42-49 cm
3. Žiedas, įvijinis (rad. sąr. Nr. 43); gylis 46-49 cm
4. Šlako, gabalėliai, 2 vnt. (rad. sąr. Nr. 44); gylis 43 cm



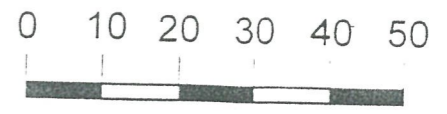
Pav. Nr. 10 LAZDININKŲ KALNALAUKIO KAPINYNAS (A 1708)
 LAZDININKŲ KAIMAS DARBĖNŲ SEN. KRETINGOS RAJ. 2007M.
 PERKASA NR. 44. KAPŲ Nr. 87, 88 PLANAI M 1: 10



Kapo Nr. 87 įkapės

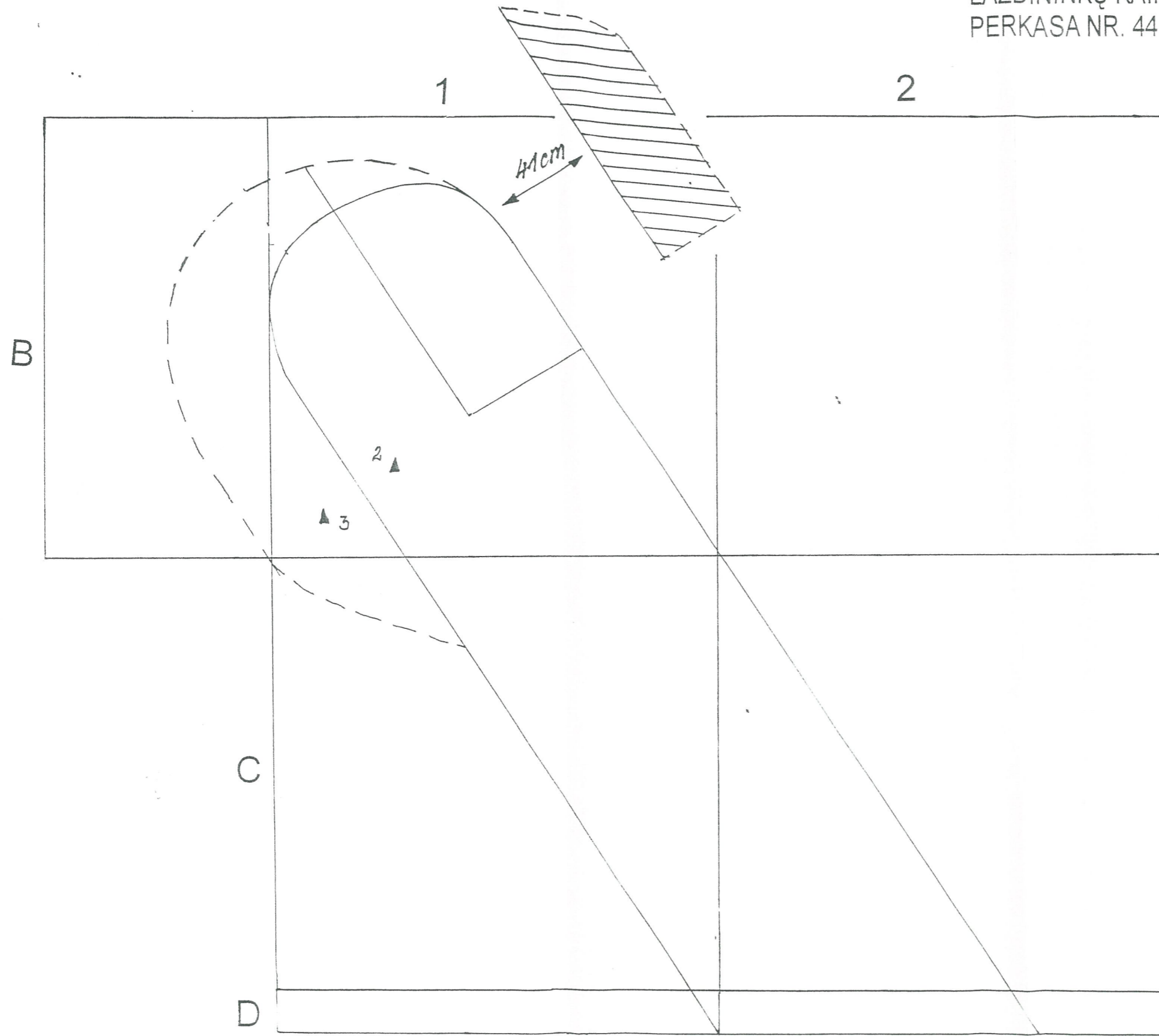
1. Puodelio, miniatiūrinio, fragmentai (rad. sąr. Nr. 45); gylis 43-48 cm
2. Įvija, vario lydinio (rad. sąr. Nr. 46); gylis 47 cm
3. Smeigtukas, lazdelinis, vario lydinio (rad. sąr. Nr. 47); gylis 43-47 cm

M 1: 10



Braižė Inga Idaitė 2007m.

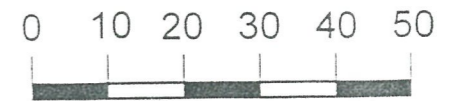
Pav. Nr. 11 LAZDININKŲ KALNALAUKIO KAPINYNAS (A 1708)
 LAZDININKŲ KAIMAS DARBĖNŲ SEN. KRETINGOS RAJ. 2007M.
 PERKASA NR. 44. KAPO Nr. 89 PLANAS M 1: 10



Kapo Nr. 89 įkapės

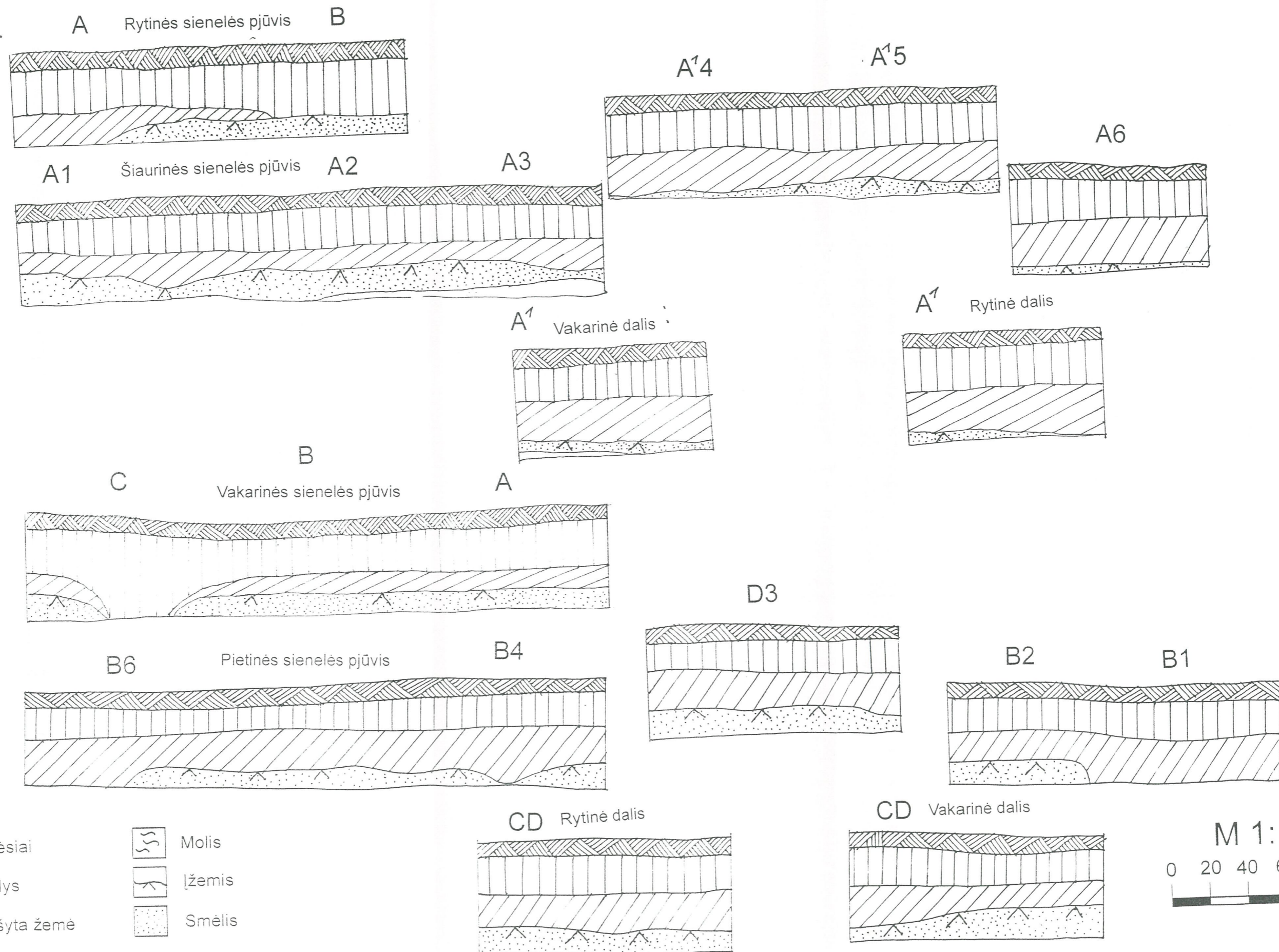
- 1. Akmuo, plokščias, apskaldyta, neaiškios paskirties (rad. sąr. Nr. 48)
- 2. Puodelis, miniatiūrinis, fragm. (rad. sąr. Nr. 49); gylis 73 cm
- 3. Verpstukas, gintarinis (rad. sąr. Nr. 50); gylis 60-63 cm

M 1: 10

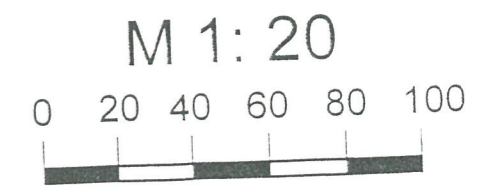


Braižė Inga Idaitė 2007m.

Pav. Nr. 12 LAZDININKŲ KALNALAUKIO KAPINYNAS (A 1708)
 LAZDININKŲ KAIMAS DARBĖNŲ SEN. KRETINGOS RAJ. 2007M.
 PERKASA NR. 44. SIENELIŲ IŠKLOTINĖS M 1:20

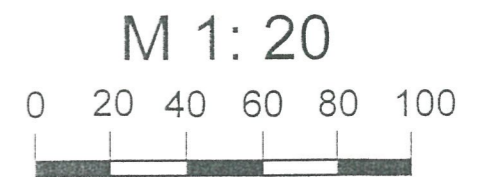
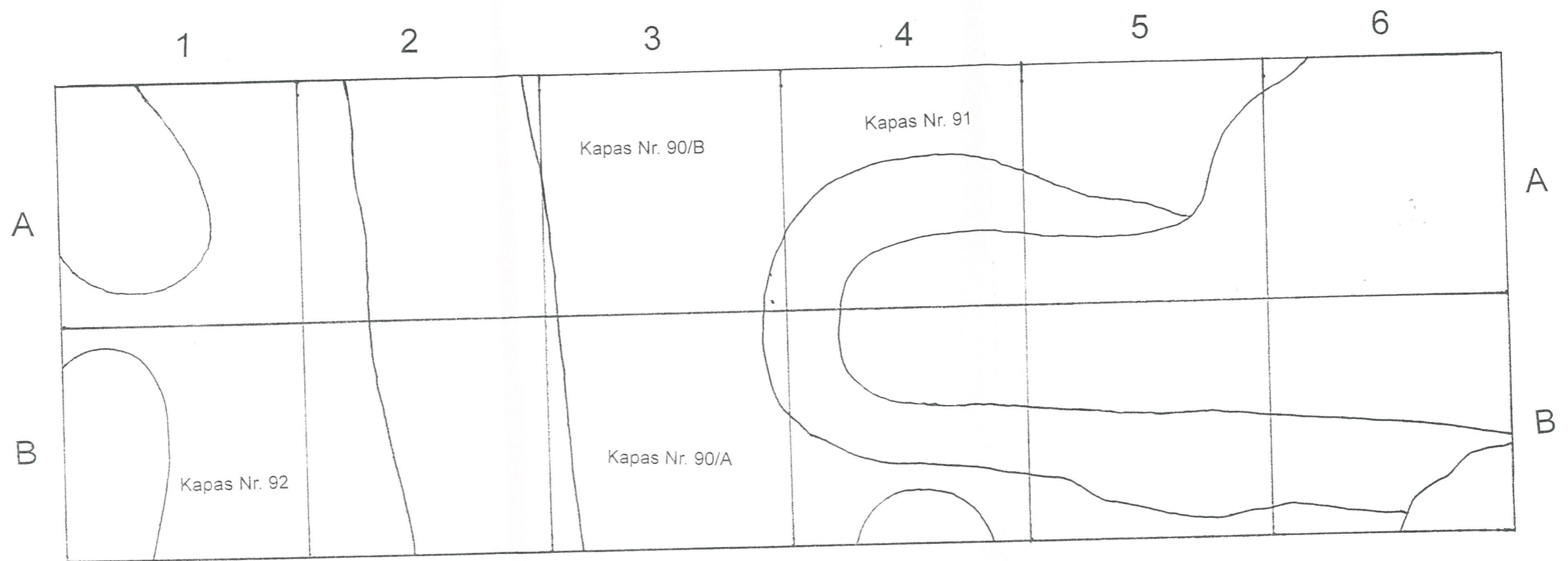


- | | | | |
|--|-------------------|--|--------|
| | Degėsiai | | Molis |
| | Anglys | | Ižemis |
| | Maišyta žemė | | Smėlis |
| | Armuo / juodžemis | | |

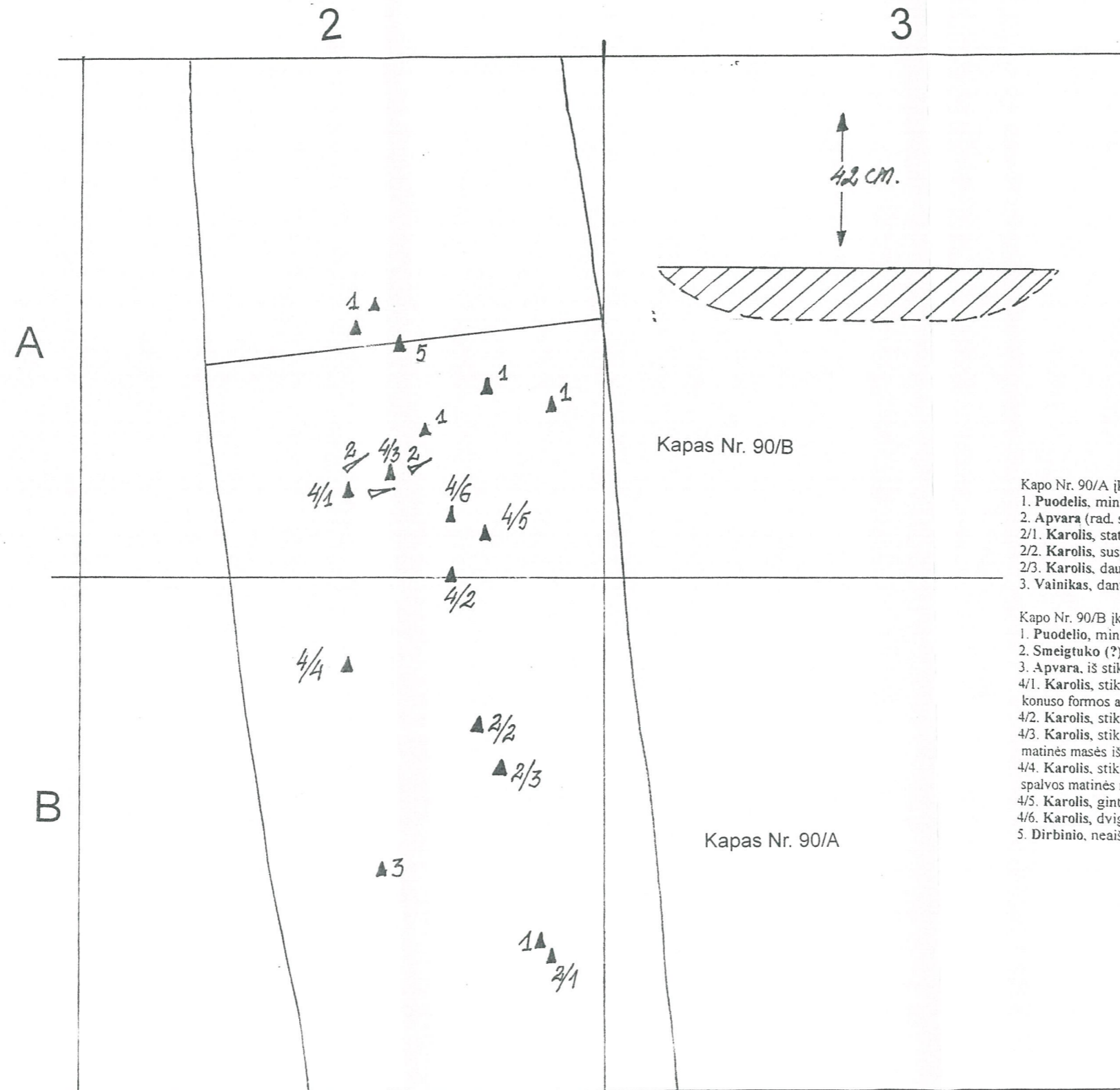


Braižė Inga Idaitė 2007m.

Pav. Nr. 13 LAZDININKŲ KALNALAUKIO KAPINYNAS (A 1708)
LAZDININKŲ KAIMAS DARBĖNŲ SEN. KRETINGOS RAJ. 2007M.
PERKASA NR. 45. KAPINYNŲ PLANAS M 1: 20



Pav. Nr. 14 LAZDININKŲ KALNALAUKIO KAPINYNAS (A 1708)
 LAZDININKŲ KAIMAS DARBĖNŲ SEN. KRETINGOS RAJ. 2007M.
 PERKASA NR. 45. DVIGYBO KAPO Nr. 90/A,B PLANAS M 1: 10



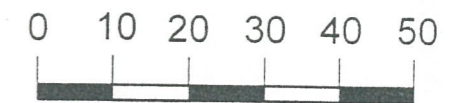
Kapo Nr. 90/A įkapės

1. Puodelis, miniatiūrinis (rad. sąr.Nr. 53); gylis 34-39
2. Apvara (rad. sąr.Nr. 54/1-3):
 - 2/1. Karolis, statinaitės formos, raudonos emalės (rad. sąr.Nr. 54/1); gylis 39 cm
 - 2/2. Karolis, suspausto rutulio formos, raudonos emalės (rad. sąr.Nr. 54/2); gylis 42 cm
 - 2/3. Karolis, daugiakampis (?), vario lydinio (rad. sąr.Nr. 54/3);
3. Vainikas, danties (rad. sąr.Nr. 55); gylis 42 cm

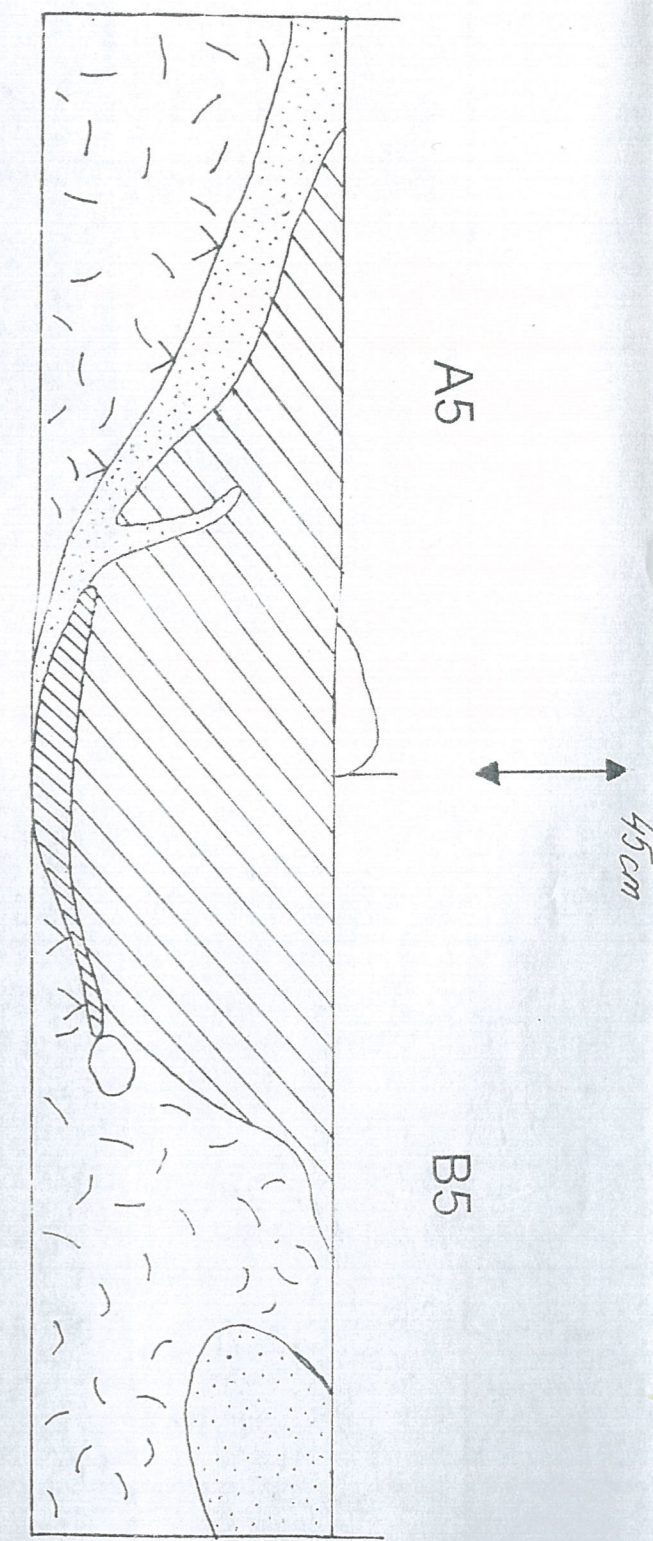
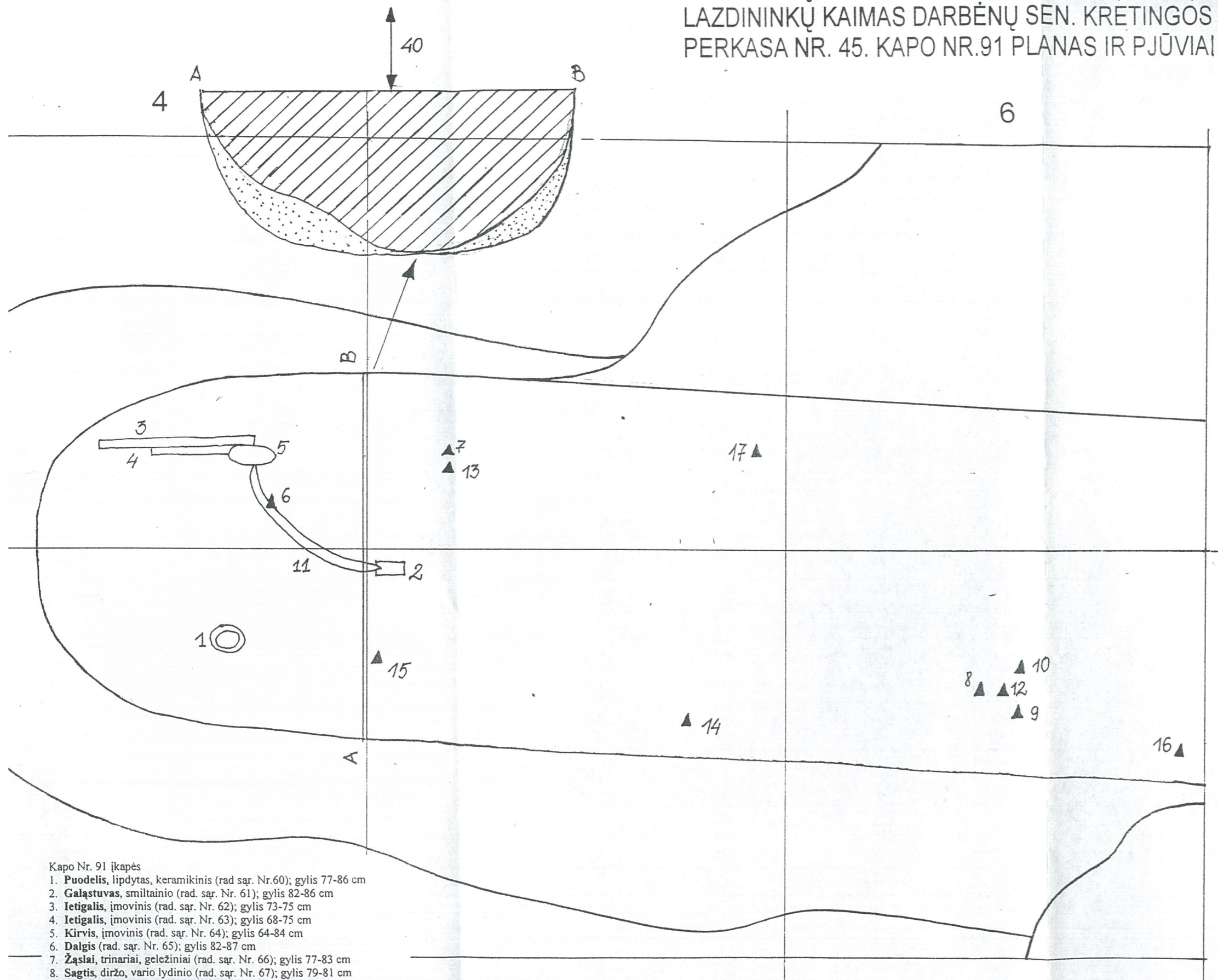
Kapo Nr. 90/B įkapės

1. Puodelio, miniatiūrinio, fragmentai (rad. sąr. Nr. 56)
2. Smeigtuko (?), lazdelinio, gelež., fragmentai (rad. sąr. Nr. 57)
3. Apvara, iš stiklo ir gintaro karolių, 6 vnt. (rad. sąr. Nr. 58/1-6); gylis 40 – 45 cm
- 4/1. Karolis, stiklo, suspausto ritinio formos, juodos spalvos, su trimis baltomis – žydromis konuso formos akutėmis (žydri taškai ant balto pagrindo) (rad. sąr. Nr. 58/1)
- 4/2. Karolis, stiklinis, suspausto ritinio formos, juodos spalvos, (rad. sąr. Nr. 58/2)
- 4/3. Karolis, stiklinis, statinaitės formos, juodos spalvos, su trimis geltonos spalvos matinės masės iškilom akutėmis. (rad. sąr. Nr. 58/3)
- 4/4. Karolis, stiklinis, suspausto ritinio formos, juosvai žalsvos spalvos, su keturiom geltonos spalvos matinės masės iškilom akutėmis (rad. sąr. Nr. 58/4); gylis 42 cm
- 4/5. Karolis, gintarinis, dvigubo nupjautais galais kūgio formos (rad. sąr. Nr. 58/5)
- 4/6. Karolis, dvigubos formos, gintarinis (rad. sąr. Nr. 58/6); gylis 43 cm
5. Dirbinio, neaiškaus, gintarinio, nuoskala (rad. sąr. Nr. 59)


M 1: 10



Pav. Nr. 15 LAZDININKŲ KALNALAUKIO KAPINYNAS (A 1708)
 LAZDININKŲ KAIMAS DARBĖNŲ SEN. KRETINGOS RAJ. 2007
 PERKASA NR. 45. KAPO NR.91 PLANAS IR PJŪVIAI M 1: 10

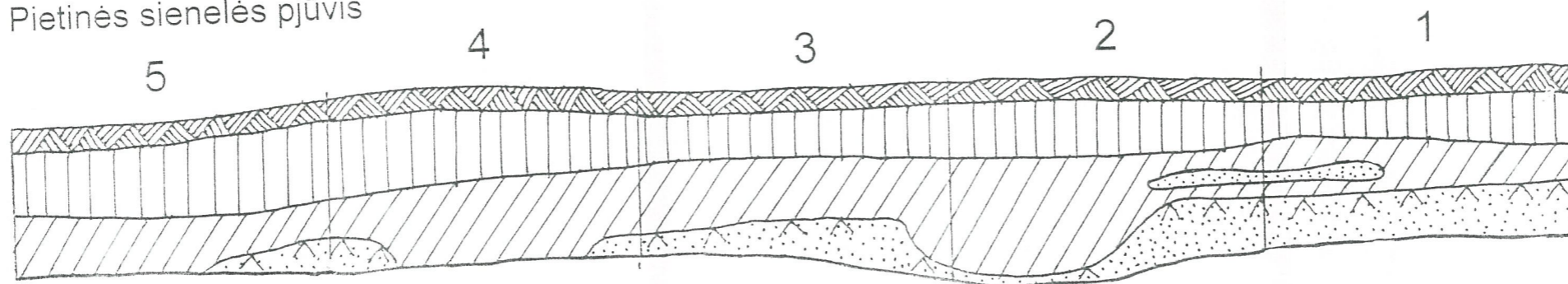


- Kapo Nr. 91 įkapės
1. Puodelis, lipdytas, keramininis (rad. sąr. Nr. 60); gylis 77-86 cm
 2. Galastuvas, smiltainio (rad. sąr. Nr. 61); gylis 82-86 cm
 3. Ietigalis, įmovinis (rad. sąr. Nr. 62); gylis 73-75 cm
 4. Ietigalis, įmovinis (rad. sąr. Nr. 63); gylis 68-75 cm
 5. Kirvis, įmovinis (rad. sąr. Nr. 64); gylis 64-84 cm
 6. Dalgis (rad. sąr. Nr. 65); gylis 82-87 cm
 7. Žaslai, trinariai, geležiniai (rad. sąr. Nr. 66); gylis 77-83 cm
 8. Saktis, diržo, vario lydinio (rad. sąr. Nr. 67); gylis 79-81 cm
 9. Karolis, daugiakampis, vario lydinio (rad. sąr. Nr. 68);
 10. Segės, lankinės, fragmentas – įvija (rad. sąr. Nr. 69); gylis 78 cm
 11. Žiedas, įvijinis, vario lydinio (rad. sąr. Nr. 70); ant dalgelės
 12. Įvija, vario lydinio (rad. sąr. Nr. 71); gylis 75 cm
 13. Smeigtuko, lazdelinio, geležinio, fragm. (rad. sąr. Nr. 72); šalia žaslų
 14. Apkaliukas, vario lydinio (rad. sąr. Nr. 73); gylis 65-67 cm
 15. Vainikai, dantų (rad. sąr. Nr. 74); gylis 82 cm
 16. Pincetas, geležinis (rad. sąr. Nr. 75); gylis 73 cm
 17. Kalavijo, vienašmenio fragm., 2 vnt. (rad. sąr. Nr. 76); gylis 76-78 cm.

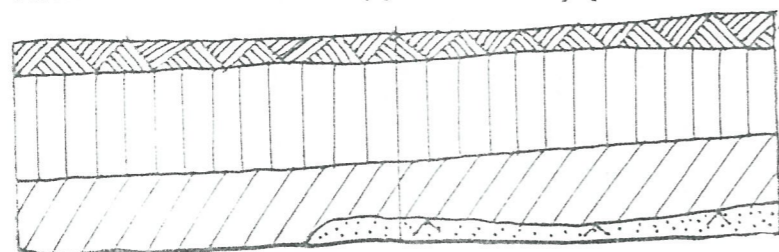


Braižė Inga Idaitė 2007m.

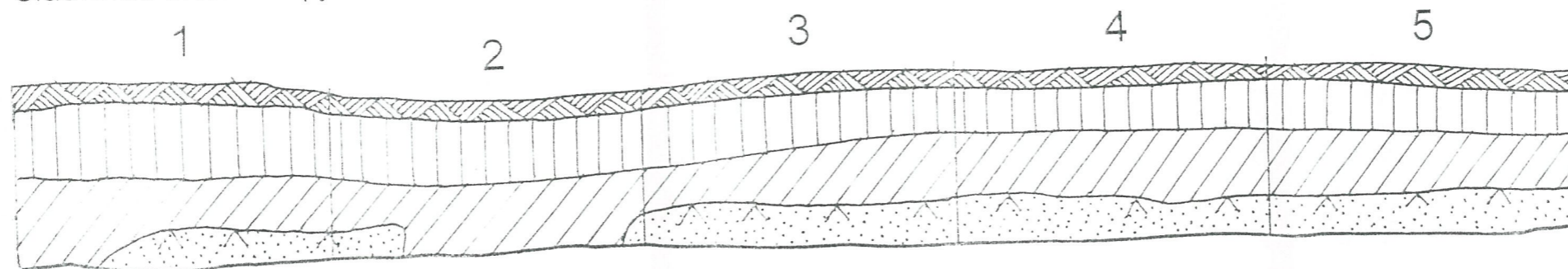
Pietinės sienelės pjūvis



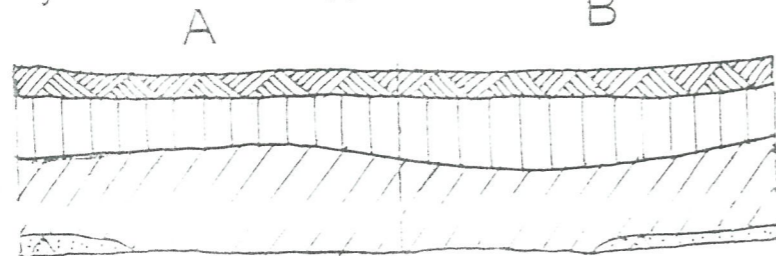
Vakarinės sienelės pjūvis A



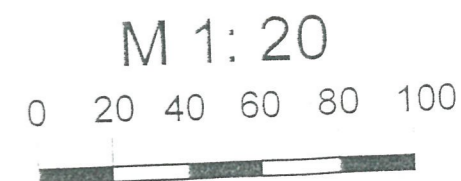
Šiaurinės sienelės pjūvis



Rytinės sienelės pjūvis

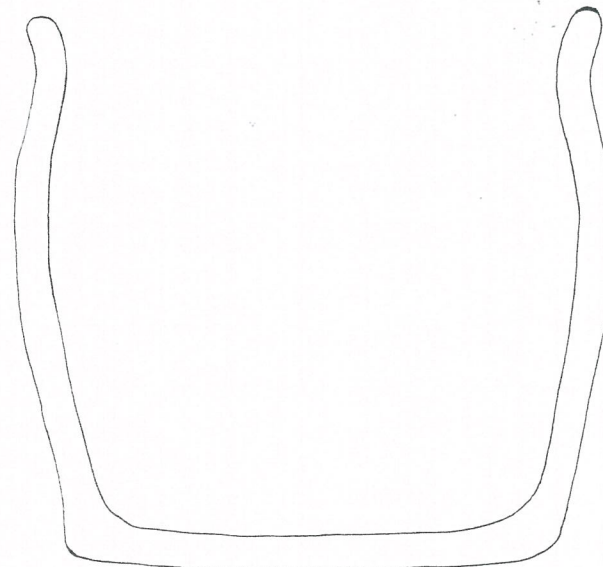


- | | | | |
|--|--------------------|--|--------|
| | Degesiai | | Molis |
| | Anglys | | Įžemis |
| | Maišyta žemė | | Smėlis |
| | Armuo / juodžemis/ | | |





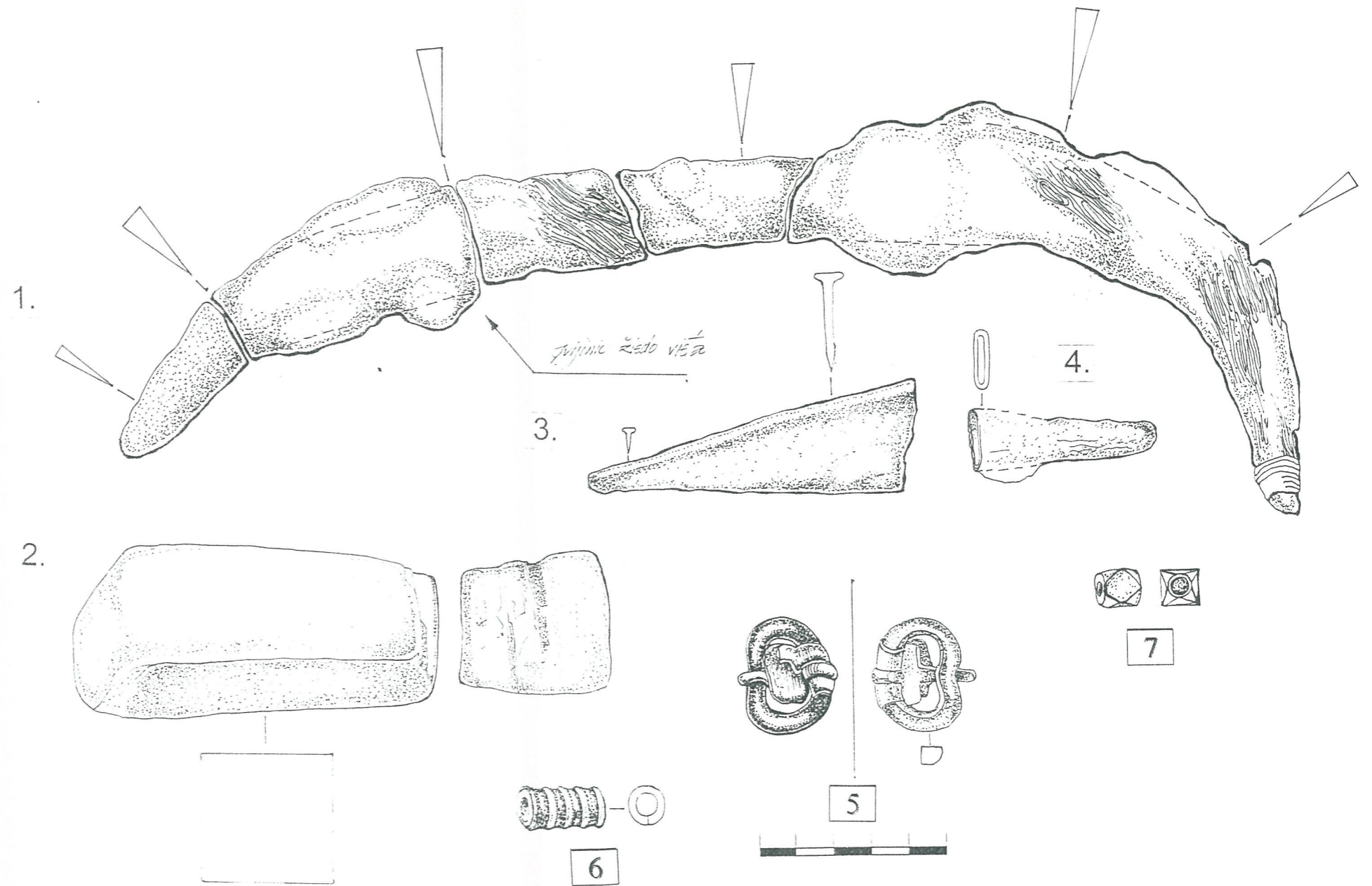
1.



Piešė Inga Idaitė, 2008 m.

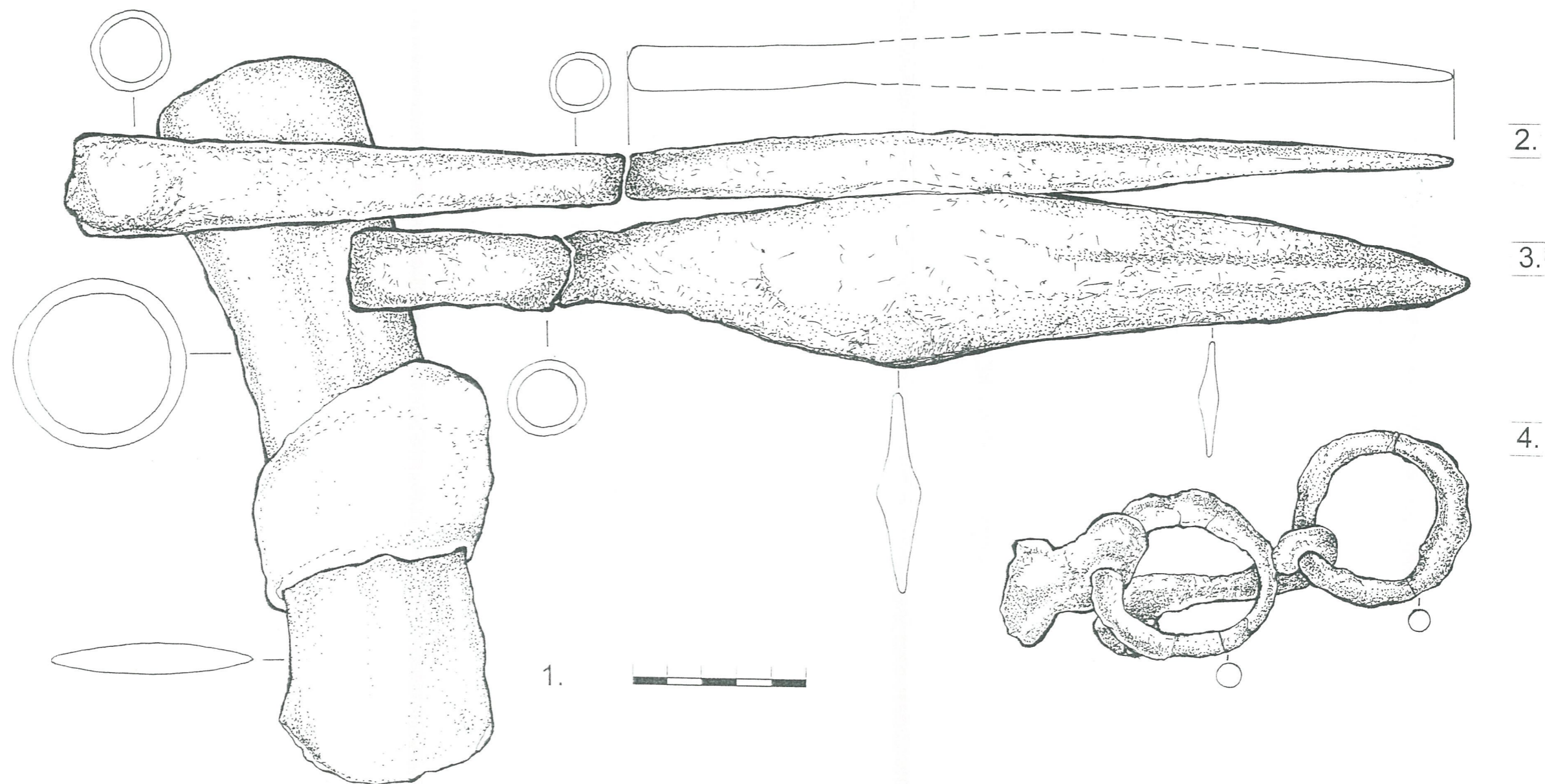
Piešinys 1.
LAZDININKŲ, KALNALAUKIO KAPINYNAS (A1708).
LAZDININKŲ K., DARBĖNŲ SEN., KRETINGOS RAJ., 2007 M.
Perkasa Nr. 45. Kapo Nr. 91 įkapės.

129



Piešė Inga Idaitė, 2008 m.

Piešinys 2.
LAZDININKŲ, KALNALAUKIO KAPINYNAS (A1708).
LAZDININKŲ K., DARBĖNŲ SEN., KRETINGOS RAJ., 2007 M.
Perkasa Nr. 45. Kapo Nr. 91 įkapės.



Piešė Inga Idaitė, 2008 m.

Piešinys 3.
LAZDININKŲ, KALNALAUKIO KAPINYNAS (A1708).
LAZDININKŲ K., DARBĖNŲ SEN., KRETINGOS RAJ., 2007 M.
Perkasa Nr. 45. Kapo Nr. 91 įkapės.

FOTOFIKSACIJA

Lazdininkų, Kalnalaukio kapinynas
(A1708), Kretingos raj., 2007 m.



1 nuotr. Perkasai Nr. 43 parinkto ploto vaizdas iš PV pusės prieš kasinėjimus



2 nuotr. Perkasai Nr. 43 parinkto ploto vaizdas iš ŠR pusės prieš kasinėjimus

D. Butkaus nuotr., 2007 m.

FOTOFIKSACIJA

Lazdininkų, Kalnalaukio kapinynas
(A1708), Kretingos raj., 2007 m.



3 nuotr. Perkasa. Nr. 43. Atsitiktiniai radiniai iš suardyto kapo (buvęs lauko Nr.84) armenyje iš ŠR pusės.



4 nuotr. Perkasa Nr. 43. Atsitiktiniai radiniai iš suardyto kapo (buvęs lauko Nr.84) iš ŠR pusės.

D. Butkaus nuotr., 2007 m.

FOTOFIKSACIJALazdininkų, Kalnalaukio kapinynas
(A1708), Kretingos raj., 2007 m.

5 nuotr. Armenyje ir kapinyno horizonte aptikti atsitiktiniai radiniai. 1 - moneta – Romos sestercijus (rad. sąr. Nr.4); 2-3 - apyrankės (rad. sąr.Nr. 5-6).



6 nuotr. Armenyje ir kapinyno horizonte aptikti atsitiktiniai radiniai. 1 - titnago nuoskala (rad. sąr. Nr.2); 2 – puodelio fragm.(23); 3 – žiedo įvij. fragm.(8); 4 – dėželinės antk. dėželės viršus (13); 5 – moneta –Romos imp. sestercijus (17); 6 – moneta (16); 7 – moneta (12); 8 – arklio danties vainikas (14); 9 – degintinis kauliukas (10); 10 – šukė keramininio lipdyt. puodelio (9); 11 – gelež. ietigalio fragm.(1); 12 – akmuo su metalo priemaiša (11).

D. Butkaus nuotr., 2007 m.

FOTOFIKSACIJA

Lazdininkų, Kalnalaukio kapinynas
(A1708), Kretingos raj., 2007 m.



7 nuotr. Perkasos Nr. 43 vaizdas iš ŠR pusės pašalinus armenį. Gylis – 32 cm.



8 nuotr. Perkasos Nr. 43 vaizdas iš ŠV pusės pašalinus armenį (kv. G, H – 1-3 ribose). Gylis – 32 cm.

D. Butkaus nuotr., 2007 m.

FOTOFIKSACIJA

Lazdininkų, Kalnalaukio kapinynas
(A1708), Kretingos raj., 2007 m.



9 nuotr. Perkastos Nr. 43 ŠR dalyje atidengtų akmenų konstrukcijų bendras vaizdas iš P pusės (kv.G, H – 1-3 ribose). Gylis- 50 cm.



10 nuotr. Perkastos Nr.43 ŠR dalis. Kv. H – 3 atidengtos akmenų konstrukcijos vaizdas iš viršaus. Fotografuota iš ŠV pusės (50 cm gylis).

D. Butkaus nuotr., 2007 m.

FOTOFIKSACIJA

Lazdininkų, Kalnalaukio kapinynas
(A1708), Kretingos raj., 2007 m.



11 nuotr. Perkasa Nr. 43 ŠR dalis. Skersinis ir išilginis pjūviai ties kv. H – 3 atidengta akmenų konstrukcija (lauko Nr.129). Vaizdas iš P pusės.



12 nuotr. Perkasa Nr.43 ŠR dalis. Bendras atidengtų akmenų konstrukcijų vaizdas. Artimiausiame plane - akmenų konstrukcija kv. H – 3, į dešinę nuo jos – akmenų konstrukcija kv. G – 2,3 (gylis – 60 cm). vaizdas iš PV.

D. Butkaus nuotr., 2007 m.

FOTOFIKSACIJA

Lazdininkų, Kalnalaukio kapinynas
(A1708), Kretingos raj., 2007 m.



13 nuotr. Perkastos Nr. 43 ŠR dalis. Akmenų konstrukcija kv. G – 2,3, prie perkastos PR sienelės. Vaizdas iš ŠV pusės.



14 nuotr. Perkasa Nr. 43. Akmenų konstrukcija kv. G – 2,3 vidinė dalis. Vaizdas iš viršaus. Fotografiuota iš ŠV pusės.

D. Butkaus nuotr., 2007 m.



1.



Piešė Inga Idaitė, 2008 m.

Piešinys 1.

LAZDININKŲ, KALNALAUKIO KAPINYNAS (A1708).

LAZDININKŲ K., DARBĖNŲ SEN., KRETINGOS RAJ., 2007 M.

Perkasa Nr. 45. Kapo Nr. 91 įkapės.

FOTOFIKSACIJALazdininkų, Kalnalaukio kapinynas
(A1708), Kretingos raj., 2007 m.

5 nuotr. Armenyje ir kapinyno horizonte aptikti atsitiktiniai radiniai. 1 - moneta – Romos sestercijus (rad. sąr. Nr.4); 2-3 - apyrankės (rad. sąr.Nr. 5-6).



6 nuotr. Armenyje ir kapinyno horizonte aptikti atsitiktiniai radiniai. 1 - titnago nuoskala (rad. sąr. Nr.2); 2 – puodelio fragm.(23); 3 – žiedo įvij. fragm.(8); 4 – dėželinės antk. dėželės viršus (13); 5 – moneta –Romos imp. sestercijus (17); 6 – moneta (16); 7 – moneta (12); 8 – arklio danties vainikas (14); 9 – degintinis kauliukas (10); 10 – šukė keramikinio lipdyt. puodelio (9); 11 – gelež. ietigalio fragm.(1); 12 – akmuo su metalo priemaiša (11).

D. Butkaus nuotr., 2007 m.

FOTOFIKSACIJA

Lazdininkų, Kalnalaukio kapinynas
(A1708), Kretingos raj., 2007 m.



7 nuotr. Perkasos Nr. 43 vaizdas iš ŠR pusės pašalinus armenį. Gylis – 32 cm.



8 nuotr. Perkasos Nr. 43 vaizdas iš ŠV pusės pašalinus armenį (kv. G, H – 1-3 ribose). Gylis – 32 cm.

D. Butkaus nuotr., 2007 m.

FOTOFIKSACIJA

Lazdininkų, Kalnalaukio kapinynas
(A1708), Kretingos raj., 2007 m.



9 nuotr. Perkastos Nr. 43 ŠR dalyje atidengtų akmenų konstrukcijų bendras vaizdas iš P pusės (kv.G, H – 1-3 ribose). Gylis- 50 cm.



10 nuotr. Perkastos Nr.43 ŠR dalis. Kv. H – 3 atidengtos akmenų konstrukcijos vaizdas iš viršaus. Fotografuota iš ŠV pusės (50 cm gylis).

D. Butkaus nuotr., 2007 m.

FOTOFIKSACIJA

Lazdininkų, Kalnalaukio kapinynas
(A1708), Kretingos raj., 2007 m.



11 nuotr. Perkasa Nr. 43 ŠR dalis. Skersinis ir išilginis pjūviai ties kv. H – 3 atidengta akmenų konstrukcija (lauko Nr.129). Vaizdas iš P pusės.



12 nuotr. Perkasa Nr.43 ŠR dalis. Bendras atidengtų akmenų konstrukcijų vaizdas. Artimiausiame plane - akmenų konstrukcija kv. H – 3, į dešinę nuo jos – akmenų konstrukcija kv. G – 2,3 (gylis – 60 cm). vaizdas iš PV.

D. Butkaus nuotr., 2007 m.

FOTOFIKSACIJA

Lazdininkų, Kalnalaukio kapinynas
(A1708), Kretingos raj., 2007 m.



13 nuotr. Perkastos Nr. 43 ŠR dalis. Akmenų konstrukcija kv. G – 2,3, prie perkastos PR sienelės. Vaizdas iš ŠV pusės.



14 nuotr. Perkasa Nr. 43. Akmenų konstrukcija kv. G – 2,3 vidinė dalis. Vaizdas iš viršaus. Fotografuota iš ŠV pusės.


D. Butkaus nuotr., 2007 m.

FOTOFIKSACIJA

Lazdininkų, Kalnalaukio kapinynas
(A1708), Kretingos raj., 2007 m.



15 nuotr. Perkasa Nr. 43 ŠR dalis. Atidengiamas kapo Nr. 84 įkapės ir duobės Nr. 128 ŠV pakraštys. Vaizdas iš PV.



16 nuotr. Perkasa Nr. 43. Atpreparuotas stiklo karoliukas (Nr. 33/2 (1244/2). Vaizdas iš viršaus ir PV pusės (kv. G – 1, 58 cm gylis).

D. Butkaus nuotr., 2007 m.

FOTOFIKSACIJALazdininkų, Kalnalaukio kapinynas
(A1708), Kretingos raj., 2007 m.

17 nuotr. Perkasa Nr. 43. Kapo Nr. 84 detalė - atpreparuotas geležinis lazdelinis smeigtukas (kv. G-2, gylis – 67-68 cm) (rad. sąr. Nr 31 (1243). Vaizdas iš PR pusės.



18 nuotr. Perkasa Nr. 43. Kapo Nr. 84 detalė – atpreparuotas smiltainio verpstukas (Nr. 30 (1241) ir dalis geležinio lazdelinio smeigtuko (Nr.32 (1243) (kv.H -2, gylis – 62 cm ir 60-64 cm). Vaizdas iš ŠVpusės.

D. Butkaus nuotr., 2007 m.

FOTOFIKSACIJA

Lazdininkų, Kalnalaukio kapinynas
(A1708), Kretingos raj., 2007 m.



19 nuotr. Perkasa Nr. 43. Kapas Nr. 84. Pilnai atpreparuotos įkapės iš V pusės.



20 nuotr. Perkasa Nr. 43. Ištirto kapo Nr. 84 vieta iš PV pusės.

D. Butkaus nuotr., 2007 m.

FOTOFIKSACIJALazdininkų, Kalnalaukio kapinynas
(A1708), Kretingos raj., 2007 m.

21 nuotr. Perkasa Nr. 43. Radiniai iš kapo Nr. 84: 1. Puodelis miniatiūrinis (29 (1240); 2. Verpstukas (30 (1241); 3. Smeigtukas gelež. (31 (1242); 4. Smeigtukas gel. (32 (1243); 5. Karolis emalės (33/1 (1244/1); 6. Karolis stiklo (33/2 (1244/2).



22 nuotr. Perkasa. Nr. 43. Žirgo galvos aukos Nr.11 kapavietės (buvęs duobės lauko Nr.128) kontūras perkaso PR dalyje iš Š pusės.


D. Butkaus nuotr., 2007 m.

FOTOFIKSACIJA

Lazdininkų, Kalnalaukio kapinynas
(A1708), Kretingos raj., 2007 m.



23 nuotr. Perkasa Nr. 43. Žirgo galvos aukos Nr.11 kapavietės (buvęs duobės lauko Nr.128) išilginio pjūvio vaizdas iš R pusės.



24 nuotr. Perkasa Nr. 43. Ištirta žirgo galvos aukos Nr. 11 kapavietė (buvęs duobės lauko Nr.128).Vaizdas iš Š pusės.

D. Butkaus nuotr., 2007 m.

FOTOFIKSACIJA

Lazdininkų, Kalnalaukio kapinynas
(A1708), Kretingos raj., 2007 m.



25 nuotr. Perkasa Nr. 43. Dalinai atidengtos duobės Nr.128 vaizda iš V pusės..



26 nuotr. Perkasa Nr. 43. Akmenų konstrukcijų kv. G – 2,3 ir kv. H – 3 bei duobės Nr.128 baigiamasis preparavimo etapo vaizdas iš ŠV pusės.

D. Butkaus nuotr., 2007 m.

FOTOFIKSACIJA

Lazdininkų, Kalnalaukio kapinynas
(A1708), Kretingos raj., 2007 m.



27 nuotr. Perkasa Nr. 43. Išpreparuotos duobės Nr.128 vaizdas iš V pusės.




28 nuotr. Perkastos Nr. 43PR sienos vaizdas kv. G – 1-3 ribose ir ištirtos duobės Nr. 128 vaizdas iš ŠV pusės.


D. Butkaus nuotr., 2007 m.

FOTOFIKSACIJA

Lazdininkų, Kalnalaukio kapinynas
(A1708), Kretingos raj., 2007 m.



29 nuotr. Perkasos Nr. 43 sienos vaizdas kv. G – 4,5 ribose iš ŠV pusės.
PR



30 nuotr. Perkasos Nr.43 ŠR sienos vaizdas iš PV pusės.

D. Butkaus □ uotr., 2007 m.

FOTOFIKSACIJA

Lazdininkų, Kalnalaukio kapinynas
(A1708), Kretingos raj., 2007 m.



31 nuotr. Perkastos ŠV. sienos vaizdas kv. H-1,2 ribose iš P. pusės.



32 nuotr. Perkastos ŠV. sienos vaizdas kv. H-2,3 ribose iš P. pusės.

D. Butkaus nuotr., 2007 m.

FOTOFIKSACIJA

Lazdininkų, Kalnalaukio kapinynas
(A1708), Kretingos raj., 2007 m.



33 nuotr. Perkasos ŠV sienos vaizdas kv. H-4,5 ribose iš P pusės.



34 nuotr. Perkas Nr.43. Užpiltos perkasos Nr.43 vaizdas iš ŠR pusės.

D. Butkaus nuotr., 2007 m.

FOTOFIKSACIJA

Lazdininkų, Kalnalaukio kapinynas
(A1708), Kretingos raj., 2007 m.



35 nuotr. Perkasai Nr. 44 parinkto ploto vaizdas iš PR pusės.



36 nuotr. Perkasai Nr. 44 parinkto ploto vaizdas iš ŠV pusės.

D. Butkaus nuotr., 2007 m.

FOTOFIKSACIJA

Lazdininkų, Kalnalaukio kapinynas
(A1708), Kretingos raj., 2007 m.



37 nuotr. Perkamos Nr.44 vaizdas nuėmus velėna ir armenį . Įžemyje išryškėjo kapų duobių kontūrai. Vaizdas iš V pusės.



38 nuotr. Perkama Nr.44. Kapo Nr. 85 ir į kairę nuo jo vėliau atidengto kapo Nr. 86 duobių kontūrai įžemyje. Vaizdas iš PV pusės

D. Butkaus nuotr..., 2007 m.

FOTOFIKSACIJA

Lazdininkų, Kalnalaukio kapinynas
(A1708), Kretingos raj., 2007 m.



39 nuotr. Perkasa Nr.44. Išpreparuotos įkapės mirusiojo galvūgalio srityje: kairėje puodelis, dešinėje – kirvis, dalgelė (tarp kirvio ir ietigalio) ir ietigalis.



40 nuotr. Perkasa Nr. 44. Kapo Nr.85 įkapės: 1- puodelis; 2-dalgelės fragmentas; 3-ietigalis; 4-įmovinis kirvis; 5-diržo sagtis; 6-titnago nuoskala.

D. Butkaus nuotr., 2007 m.

FOTOFIKSACIJA

Lazdininkų, Kalnalaukio kapinynas
(A1708), Kretingos raj., 2007 m.



41 nuotr. Perkasa Nr.44.Dešinėje - ištirtas kapas Nr. 87, centre - tiriamas kapas Nr. 86, kairėje vaiko kapo Nr. 87 vieta. Vaizdas iš P pusės.



42 nuotr. Perkasa Nr.44. Kapo Nr.86 įkapės mirusiosios galvūgalio srityje – gintaro verpstukas ant pavirtusio puodelio sienelės (ties angokraščiu).

D. Butkaus nuotr., 2007 m.

FOTOFIKSACIJA

Lazdininkų, Kalnalaukio kapinynas
(A1708), Kretingos raj., 2007 m.



43 nuotr. Perkasa Nr.44. kapo Nr. 86 įkapės: 1 – gintaro verpstukas; 2 – puodelis; 3 – įvijinio žiedo fragmentai.



44 nuotr. Perkasa Nr.44. Vaiko kapo Nr.87 įkapė – vario lydinio lazdelinis smeigtukas in situ.

D. Butkaus nuotr., 2007m.

FOTOFIKSACIJA

Lazdininkų, Kalnalaukio kapinynas
(A1708), Kretingos raj., 2007 m.



45 nuotr. Perkasa Nr.44. Vaiko kapo Nr.87 įkapė – miniatiūrinio puodelio fragmentai.



46 nuotr. Perkasa Nr.44. Kapo Nr.88 duobės kontūro vaizdas iš PR pusės.,
dešinėje – ištirto kapo Nr.87 duobė.

D. Butkaus nuotr., 2007m.

FOTOFIKSACIJA

Lazdininkų, Kalnalaukio kapinynas
(A1708), Kretingos raj., 2007 m.



47 nuotr. Perkasa Nr.44. Kapo Nr.88 tyrimo vaizdas iš P pusės.




48 nuotr. Perkasa Nr.44. Tiriamas kapas Nr. 89. Dešinėje – kapo Nr. 88 duobės
vaizdas iš PV pusės.

D. Butkaus nuotr., 2007m.

FOTOFIKSACIJA

Lazdininkų, Kalnalaukio kapinynas
(A1708), Kretingos raj., 2007 m.



49 nuotr. Perkasa Nr.44. Iširtų kapų Nr.88 ir 89 duobių vaizdas iš PV pusės.



50 nuotr. Perkasa Nr.44. Kapo Nr.89 radiniai: 1 – apskaldytas akmuo; 2 –
miniatiūrinio lipdytinio puodelio fragmentas; 3 – gintaro verpstukas.

D. Butkauskas nuotr., 2007m.

FOTOFIKSACIJA

Lazdininkų, Kalnalaukio kapinynas
(A1708), Kretingos raj., 2007 m.



51 nuotr. Užpiltos perkastos Nr.44 vaizdas iš ŠV.



52 nuotr. Perkasa Nr. 45. Tikrinama su metalo ieškikliu perkastos Nr.45 plotas.
Vaizdas iš ŠV pusės.

D. Butkaus nuotr., 2007m.

FOTOFIKSACIJALazdininkų, Kalnalaukio kapinynas
(A1708), Kretingos raj., 2007 m.

53 nuotr. Perkasa Nr.45. Kapų Nr.90/A, B (priekiniame plane) ir Nr. 91 duobių kontūrai įžemyje pašalinus armenį. Vaizdas iš ŠV pusės.



54 nuotr. Perkasa Nr.45. Kapo Nr. 90/A įkapės (tarp perkasos sienelės ir maštelinės liniuotės, kapo Nr.90/B kontūras priekiniame plane. Dešinėje pusėje – netirtų kapų duobių kontūrai (užkonservuoti). Vaizdas iš Š pusės.

D. Butkaus nuotr., 2007m.

FOTOFIKSACIJA

Lazdininkų, Kalnalaukio kapinynas
(A1708), Kretingos raj., 2007 m.



. 55 nuotr. Perkasa Nr.45. Iširta kapo Nr.90/A duobė.



56 nuotr. Perkasa Nr.45. Kapo Nr. 90/A įkapės: 1 – miniatiūrinis lipdytinis puodelis; 2-3 – emalės karoliai; 4 – daugiakampis vario lydinio karolis.

D. Butkaus nuotr., 2007 m.

FOTOFIKSACIJA

Lazdininkų, Kalnalaukio kapinynas
(A1708), Kretingos raj., 2007 m.



57 nuotr. Perkasa Nr.45. Kapo Nr.90/B įkapės: 1- puodelio angokraščio briaunelė; 2- smeigtukas su adatos auselės tipo kilpele; 3-6 – stiklo karoliukai; 7-8 – gintaro karoliukai.



58 nuotr. Perkasa Nr.45. Kapo Nr.91 duobės kontūras įžemyje (priekiniame plane). Už rodyklės kapo Nr.90/A,B duobės kontūras. Vaizdas iš PR pusės.

D. Butkaus nuotr., 2007 m.

FOTOFIKSACIJALazdininkų, Kalnalaukio kapinynas
(A1708), Kretingos raj., 2007 m.

59 nuotr. Perkasa Nr.45. Kapo Nr.91 skersinio pjūvio vaizdas iš PR pusės. Į dešinę nuo matuoklės pagrindo pjūvio sienelėje matosi smiltainio galąstuvus.



60 nuotr. Perkasa Nr.45. Kapo Nr.91 duobės ir perkastos PR sienos pjūvio vaizdas iš ŠV pusės.

D. Butkaus nuotr., 2007 m.

FOTOFIKSACIJA

Lazdininkų, Kalnalaukio kapinynas
(A1708), Kretingos raj., 2007 m.



61 nuotr. Perkasa Nr.45. Kapo Nr.91 ŠV dalies išilginio pjūvio vaizdas iš ŠR pusės.




62 nuotr. Perkasa Nr.45. Kapas Nr.91. Išpreparuota kapo ŠV dalis. Įkapės in situ: už matuoklės puodelis, šalia – galastuvas, dalgelė, įmovinis kirvis su dviem ietigaliais ir žąslai. Vaizdas iš viršaus ir PR pusės.

D. Butkaus nuotr., 2007 m.

FOTOFIKSACIJA

Lazdininkų, Kalnalaukio kapinynas
(A1708), Kretingos raj., 2007 m.



63 nuotr. Perkasa Nr. 45. kapas Nr.91. Skersinio pjūvio vaizdas iš ŠV pusės.



64 nuotr. Perkasa Nr. 45. Iširtos kapo Nr.91 duobės vaizdas iš ŠV pusės.

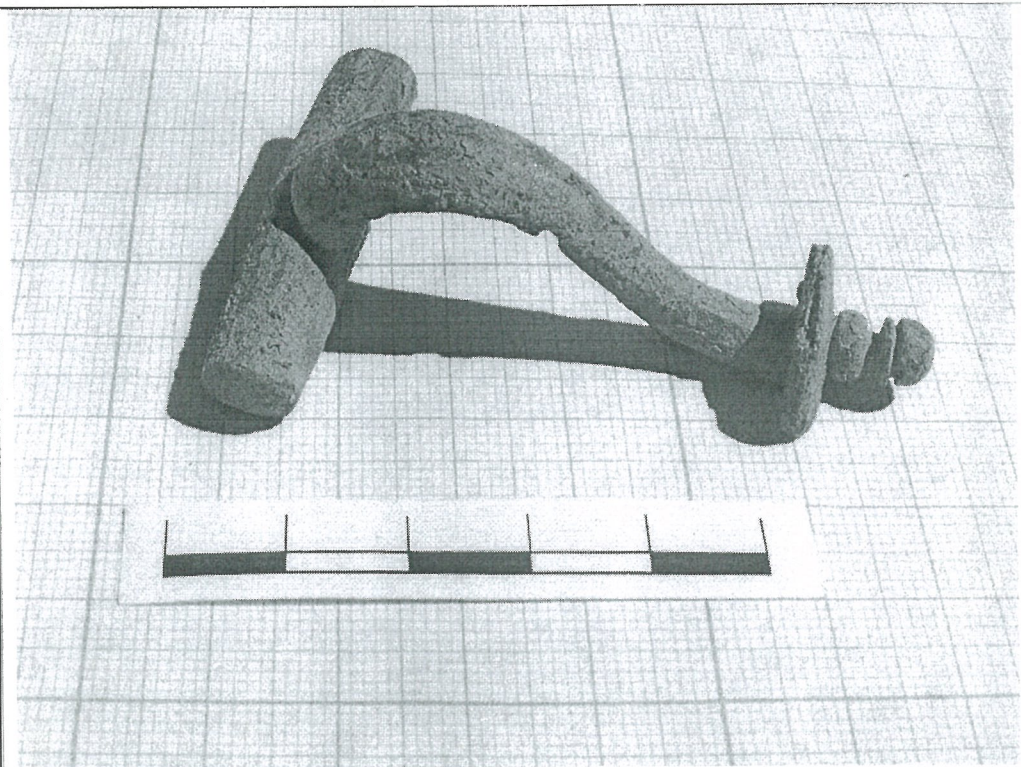
D. Butkaus nuotr., 2007 m.

FOTOFIKSACIJA

Lazdininkų, Kalnalaukio kapinynas
(A1708), Kretingos raj., 2007 m.



65 nuotr. Perkasa Nr.45. Užpiltos perkastos Nr.45 vaizdas iš PR pusės.



66 nuotr. Lazdininkų, Kalnalaukio kapinyno ŠR dalis (buvęs R. Grigalausko laukas). Atsitiktinis radinys – vario lydinio labai profiliuota segė.

D. Butkaus nuotr., 2007 m.

Leidimas galioja iki 2007-11-30

LEIDIMAS

vykdyti archeologinius tyrimus

2007-07-24 Nr.141
Vilnius

Pagal Lietuvos Respublikos nekilnojamojo kultūros paveldo apsaugos įstatymo 18 str. šis leidimas išduotas **D.Butkui** vykdyti Lazdininkų, Kalnalaukio kapinyno (A1708), Kretingos raj., **archeologinius tyrinėjimus,** taip pat naudoti elektronines priemones, sudarinėti planus, filmuoti, fotografuoti, piešti, rinkti radinius ir mėginius tiriamame objekte. Tyrimų projektas: Lazdininkų, Kalnalaukio kapinyno (A1708), Kretingos r., tyrinėjimų programa 2007 metams, 2007-07-09, Nr.141.

Kontrolės skyriaus vedėjas



R.Kraujalis

LAZDININKŲ, KALNALAUKIO KAPINYNŲ (A1708), KRETINGOS R.,
TYRINĖJIMŲ PROGRAMA 2007 METAMS

Kapinynas yra Kretingos rajono šiaurės vakarinėje dalyje, tarp Darbos upės tvenkinio (0,3 km į pietus nuo Darbos tvenkinio) ir Lazdininkų gyvenvietės (1 km į šiaurės vakarus nuo kelio Lazdininkai – Darbėnai), Kalnalaukiu („Kalno lauku“) vadinamoje vietovėje. Apnaikintas vykdant žemės darbus, statant Darbėnų kolūkio gamybinį gyvulininkystės kompleksą. Kapinyno teritorijoje stovi J. V. Milašienės sodyba, yra išlikę P. Vaičekausko sodybos namo pamatai.


Kapinynas žinomas iš pavienių radinių nuo XX a. 4 dešimtmečio pradžios. Atsitiktiniai radiniai pateko į privačius rinkinius, Klaipėdos, Kretingos ir Palangos Gintaro muziejus. Teritorija tirta 1940 m. (VDKM), 1958 m.(KVIM), 1976 m.(PKI), 1978-1982 m.(KVIM). Datuotas II- XII a. Nuo 1991 m. kapinyną tyrinėja Kretingos muziejaus archeologinė ekspedicija (tyrimų vadovas D. Butkus, archeologas J. Kanarskas). Per 9 sezonus (1991-1993, 1996-1997, 2000-2001, 2003, 2006 m.) muziejus ištyrė 1313,4 m² plotą, kuriame rado 52 II-III a. griautinį kapą su akmenų vainikais ir 4 VII a. griautinius kapus, o po senojo geležies amžiaus kapinyno horizontu aptiko ankstyvojo geležies amžiaus – senojo geležies amžiaus pradžios senovės gyvenvietės kultūrinį sluoksnį. Be to, kapinyno teritoriją 1998 m. tyrė ir archeologės A. Bliujienės vadovaujama ekspedicija. Iškastas 182,5 m² plotas, rasti 28 IV-VI, VII-XII a. kapai (radiniai saugomi Kretingos muziejuje). Iš viso per 10 tyrimo sezonų ištirtas bendras 1495,9 m².

2007 m. planuojama atidengti apie 40 m² plotą įvairiose kapinyno vietose. Numatyta toliau pratęsti tyrimus greta perkasų Nr. 1(92) ir Nr. 2(93), kur užplanuota ištirti 10m² dydžio perkasą (plotas Nr. 1). Pagal galimybes bus tiriama perkasos Nr. 39 (130) aplinka, kur bus atidengtas 20 m² plotas (plotas Nr.2). Numatyta patikrinti vietą apie senąjį Antano Baužio sodybos šulinį, apie kurį bus ištirta 10m² (plotas Nr.3). Gali būti žvalgoma spėjama Pr. Baleniūno tirtos 1940 m. perkasos Nr. IV (4) vieta.

Planuojamų perkasų vietos ir dydžiai gali būti patikslinti vietoje priklausomai nuo tyrinėjimų metu susidariusios situacijos, laiko ir lėšų.

Tyrinėjimų programą pagal muziejinės veiklos projektą „Lazdininkų (Kalnalaukio) kapinyno /kultūros vertybė A1708, Darbėnų s – ja/ archeologiniai tyrinėjimai – vakarų baltų materialinės kultūros pažinimas ir išsaugojimas ateičiai“ finansuoja Kretingos rajono savivaldybė.

Archeologas



(vardo raidė, pavardė)
Kretinga, 2007-07-09.



(parašas)

Kontaktiniai tel.:8-615-28352; 8-445-79039
El. p.: butkus.zita@gmail.com

Lazdininkų, Kalnalaukio kapinyno (A1708) 2007 m. archeologiniai tyrinėjimai

Perkasa Nr. 43

Angliukų sąrašas

Kv. G – 1

1.9. Angliukai, pavieniai, surinkti preparuojant kv. G – 1 plotą 34 – 40 cm gylyje. Sv.: 5,20 g. Rasta 2007.08.17.

Kv. G – 1

2.5. Angliukai, pavieniai, surinkti preparuojant kv. G – 1 plotą iki 40 cm gylio. Sv.: 1,31 g. Rasta 2007.08.15.

Kv. G – 1

3.14. Angliukai, pavieniai, surinkti preparuojant kv. G – 1 rytinį pakraštį (R siena) nuo 45 iki 48 – 58 cm gylio. Vienas angliukas yra 2,2 x 2,3 x 1,8 cm dydžio. Sv.: 5,85 g. Rasta 2007. 08.20.

Kv. G – 2,3

4.10. Angliukai, pavieniai, surinkti preparuojant kv. G – 2,3 sandūrą 45 – 54 cm gylyje. Sv.: 0,88 g. Rasta 2007. 08 17.

Kv. G – 2

5.12. Angliukai, pavieniai, surinkti preparuojant kv. G – 2 R sienos dalį 57 – 61 cm gylyje. Sv.: 5,51 g. Rasta 2007.08.20.

Kv. G – 2

6.16. Angliukai, sankaupa, surinkta preparuojant kv. G – 2 plotą (duobė Nr.128) gylyje iki 60 cm. Dalies angliukų ilgis siekia iki 2 cm. Sv.: 0,035 kg. Rasta 2008.08.21.

Kv. G – 2

7.17. Angliukai, pavieniai, surinkti preparuojant kv. G – 2 plotą 60 – 68 cm gylyje. Sv.: 4,09 g. Rasta 2007.08.22.

Kv. G – 2

8.20. Angliukai, pavieniai, surinkti preparuojant kv. G – 2 plotelį iki 74 cm gylio (po kapu Nr. 84). Sv.: 3,39 g. Rasta 2007.08.27.

Kv. G – 2

9.21. Angliukai, pavieniai, surinkti preparuojant kv. G – 2 plotą iki 86 cm gylio. Išsiskiria 4 x 2,5 x 2,7 cm dydžio angliukas. Sv.: 7,47 g. Rasta 2007.08.31.

Kv. G – 2

10.22. Angliukai, pavieniai iš sankaupos. Rasti preparuojant kv. G – 2 plotą po akmenų vainikėliu 70 – 95 cm gylyje. Išsiskiria stambiais angliukais iki 2 cm ilgio. Sv.: 7,47 g. Rasta 2007.08.31.

Kv. G, H – 4

11.7. Angliukai, pavieniai, surinkti preparuojant kv. G, H – 4 sandūrą 30 – 50 cm gylyje. Sv.: 1,81 g. Rasta 2007.08.15.

Kv. G – 4, 5

12.3. Angliukai, pavieniai, surinkti preparuojant kv. G – 4, 5 cm sandūrą ir kv. G – 5 Š – ŠV dalį 35 – 38 gylyje. Sv.: 4,48 g. Rasta 2007.08.08.

Kv. G, H – 1

13.18. Angliukai, pavieniai, surinkti preparuojant kv. G, H – 1 sandūros plotą 45 – 60 cm gylyje. Vieno angliuko ilgis siekia iki 2cm. Tarp jų rastas šašas (?) nuo geležinio dirbinio 2,3 x 1,8 x 0,7 cm dydžio bei titnago nuoskalos fragmentėlis 1,4x1–1,2x0,5 cm dydžio. Sv.: 0,007 kg. Rasta 2007.08.22.

Kv. H – 1, 2

14.4. Angliukai, pavieniai, surinkti preparuojant kv. H – 1, 2 sandūrą iki 40 cm gylio. Sv.: 3,14 g. Rasta 2007.08.09.

Kv. H – 2

15.8. Angliukai, pavieniai, surinkti preparuojant kv. H – 2 plotą iki 45 cm gylio. Sv.: 0,99 g. Rasta 2007.08.17.

Kv. H – 2

16.15. Angliukai, pavieniai, surinkti preparuojant kv. H – 2 plotą 45-58 cm gylyje. Sv.: 1,87 g. Rasta 2007.08.20.

Kv. H – 2

17.19. Angliukai, pavieniai, rasti preparuojant kv. H – 2 plotelį (apie kape Nr. 84 rastą geležinį smeigtuką ir verpstuką) 70-74 cm gylyje. Sv.: 0,60 g. Rasta 2007.08.27.

Kv. H – 3

18.6. Angliukai, pavieniai, surinkti preparuojant kv. H – 3 plotą 39 – 47 cm gylyje. Sv.: 1,47 g. Rasta 2007.08.

Kv. H – 3

19.13. Angliukai, pavieniai, surinkti preparuojant kv. H – 3 plotą 55 cm gylyje. Sv.: 1,49 g. Rasta 2007.08.20.

Kv. H - 5

20.1. Angliukai, pavieniai, surinkti kv. H – 5 plote 33 cm gylyje. Sv.: 2,89 g. Rasta 2007.08.08.

Kv. H - 5

21.2. Angliukai, surinkti kv. H – 5 ŠR dalyje 35 – 38 cm gylyje. Nuo 2 iki 1,5 cm ilgio. Sv.: 6,97 g. Rasta 2007.08.08.

Kv. H – 5,6

22.11. Angliukai, pavieniai, surinkti preparuojant ŠR pjūvio dalį kv. H – 5,6 plote 50 – 81 cm gylyje. Sv.: 1,76 g. Rasta 2007.08.17.

Pasverti išdžiovinti angliukai. Taros svoris išskaičiuotas. Angliukai saugomi polietileniniuose maišeliuose.

Archeologijos skyriaus vedėjas

Donatas Butkus

2008.04.17