

Fotografijų sąrašas:

- 1 foto. Bendras sodybos vaizdas prieš nugriaunant pastatus (2008 m.). Fotografuota iš šiaurės.
- 2 foto. Geologinis tyrinėtos vietos pjūvis (Plotas 6, kv. 11-G). Fotografuota iš vakarų.
- 3 foto. Plotas 1. Fotografuota iš šiaurės vakarų.
- 4 foto. Ploto 2 vieta nugriovus pastatą. Fotografuota iš pietų.
- 5 foto. Bandomasis šurfas ploto 2 vietoje. Fotografuota iš vakarų.
- 6 foto. Plotas 2 prieš pradėdant tyrimus. Fotografuota iš pietų.
- 7 foto. Plotas 2, žemio horizontas. Fotografuota iš pietryčių.
- 8 foto. Plotas 2, žemio horizontas. Fotografuota iš pietvakarių.
- 9 foto. Plotas 2, žemio horizontas. Fotografuota iš šiaurės vakarų.
- 10 foto. Plotas 2, žemio horizontas. Fotografuota iš vakarų.
- 11 foto. Ploto 2 vakarinė dalis, žemio horizontas. Fotografuota iš pietų.
- 12 foto. Ploto 2 rytinė dalis, žemio horizontas. Fotografuota iš pietų.
- 13 foto. Plotas 2, pilkapių Nr. 7 griovys, objektai 1.18 ir 1.21. Fotografuota iš rytų.
- 14 foto. Ploto 2 pietinė sienelė, rytinė dalis. Fotografuota iš šiaurės.
- 15 foto. Ploto 2 pietinė sienelė, vakarinė dalis. Fotografuota iš šiaurės rytų.
- 16 foto. Plotas 2, kasinėjimų procesas. Fotografuota iš vakarų.
- 17 foto. Plotas 2, pilkapių Nr. 2 ir 7 grioviai, objektai 1.26 ir 1.27. Fotografuota iš pietų.
- 18 foto. Pilkapio Nr. 7 griovio pjūvis ploto 2 šiaurinėje sienelėje. Fotografuota iš pietų.
- 19 foto. Plotas 2, rytinė sienelė, kvadratai H-G. Fotografuota iš vakarų.
- 20 foto. Plotas 2, pilkapių Nr. 2 griovio pjūvis. Fotografuota iš rytų.
- 21 foto. Plotas 2, kapas 4.1.1. Fotografuota iš pietvakarių.
- 22 foto. Plotas 2, kapas 4.1.1. Fotografuota iš vakarų.
- 23 foto. Plotas 2, kapas 4.1.1. Fotografuota iš vakarų.
- 24 foto. Plotas 2, pilkapis Nr. 2. Fotografuota iš šiaurės.
- 25 foto. Plotas 2, kapas 4.2.1. Fotografuota iš pietų.
- 26 foto. Plotas 2, kapas 4.2.1. Fotografuota iš pietų.
- 27 foto. Plotas 2, kapo 4.2.1 pjūvis. Fotografuota iš vakarų.
- 28 foto. Plotas 2, kapas 4.2.1. Fotografuota iš šiaurės.
- 29 foto. Plotas 2, kapas 6.1. Fotografuota iš pietų.
- 30 foto. Plotas 2, kapas 6.1. Fotografuota iš vakarų.
- 31 foto. Arimo vagos plote 3. Fotografuota iš rytų.
- 32 foto. Plotas 3, žemio horizontas. Fotografuota iš rytų.
- 33 foto. Ploto 3 šiaurinė sienelė. Fotografuota iš pietų.
- 34 foto. Plotas 4, žemio horizontas. Fotografuota iš rytų.
- 35 foto. Plotas 4, objekto 1.31 pjūvis pietinėje sienelėje. Fotografuota iš šiaurės.
- 36 foto. Plotas 5, žemio horizontas. Fotografuota iš vakarų.
- 37 foto. Plotas 6, vaizdas prieš pradėdant tyrimus. Fotografuota iš vakarų.
- 38 foto. Plotas 6 nuėmus dirvožemio sluoksnį. Fotografuota iš rytų.
- 39 foto. Plotas 6, žemio horizontas. Fotografuota iš vakarų.
- 40 foto. Plotas 6, žemio horizontas. Fotografuota iš rytų.
- 41 foto. Plotas 6, pilkapių Nr. 3 griovys, objektai 1.41-1.43, 1.45-1.46, 4.5. Fotografuota iš rytų.
- 42 foto. Plotas 6, pilkapių Nr. 3 griovio pjūvis rytinėje sienelėje. Fotografuota iš vakarų.
- 43 foto. Plotas 6, objekto 1.35 pjūvis pietinėje sienelėje. Fotografuota iš šiaurės.
- 44 foto. Plotas 6, objektai 1.36, 1.38-1.40, 4.7. Fotografuota iš pietų.
- 45 foto. Plotas 6, objekto 1.37 pjūvis pietinėje sienelėje. Fotografuota iš šiaurės.

- 46 foto. Plotas 6, objektas 1.42. Fotografuota iš šiaurės.
- 47 foto. Plotas 6, objektas 1.44. Fotografuota iš pietų.
- 48 foto. Plotas 6, objekto 1.44 pjūvis. Fotografuota iš šiaurės rytų.
- 49 foto. Plotas 6, objektų 1.41 ir 1.43 pjūvis. Fotografuota iš rytų.
- 50 foto. Plotas 6, objektas 4.6. Fotografuota iš rytų.
- 51 foto. Plotas 6, objekto 4.6 pjūvis. Fotografuota iš šiaurės.
- 52 foto. Plotas 6, objekto 4.5 pjūvis pietinėje sienelėje. Fotografuota iš šiaurės.
- 53 foto. Plotas 6, objektai 1.49-1.52. Fotografuota iš šiaurės.
- 54 foto. Plotas 6, objekto 1.50 pjūvis. Fotografuota iš pietų.
- 55 foto. Plotas 6, kapų 4.3.4, 4.3.1 ir 4.3.3 duobės ir objektas 1.51 tarp jų. Fotografuota iš šiaurės.
- 56 foto. Plotas 6, objekto 1.51 pjūvis. Fotografuota iš pietų.
- 57 foto. Plotas 6, objekto 4.7 pjūvis. Fotografuota iš šiaurės.
- 58 foto. Plotas 6, pilkapio Nr. 3 griovio pjūvis kvadratuose 14-B/C. Fotografuota iš vakarų.
- 59 foto. Plotas 6, kapo 4.3.3 duobė žemio horizonte. Fotografuota iš šiaurės.
- 60 foto. Plotas 6, kapas 4.3.3. Fotografuota iš pietų.
- 61 foto. Plotas 6, kapo 4.3.4 duobės pietinė dalis žemio horizonte. Fotografuota iš pietryčių.
- 62 foto. Plotas 6, kapo 4.3.4 duobės pietinė dalis žemio horizonte. Fotografuota iš pietų.
- 63 foto. Plotas 6, kapo 4.3.4 šiaurinė dalis (h-63,53). Fotografuota iš pietų.
- 64 foto. Plotas 6, kapo 4.3.4 šiaurinė dalis (h-63,45). Fotografuota iš pietų.
- 65 foto. Plotas 6, kapas 4.3.5. Fotografuota iš rytų.
- 66 foto. Plotas 6, kapas 4.3.5. Fotografuota iš pietų.
- 67 foto. Plotas 6, kapo 4.3.6 duobė žemio horizonte. Fotografuota iš rytų.
- 68 foto. Plotas 6, kapas 4.3.6. Fotografuota iš pietvakarių.
- 69 foto. Plotas 6, kapas 4.3.6. Fotografuota iš pietryčių.
- 70 foto. Plotas 6, organikos fragmentai, išlikę prie kairės rankos. Fotografuota iš pietvakarių.
- 71 foto. Plotas 6, kapas 4.3.6. Fotografuota iš vakarų.
- 72 foto. Plotas 6, kapas 4.3.7. Fotografuota iš rytų.
- 73 foto. Plotas 6, kapas 4.3.7. Fotografuota iš šiaurės.
- 74 foto. Pradedamas tirti plotas 7. Fotografuota iš pietų.
- 75 foto. Pilkapio Nr. 4 griovys ploto 7 vakarinėje dalyje. Fotografuota iš šiaurės.
- 76 foto. Pilkapio Nr. 4 griovys ploto 7 vakarinėje dalyje. Fotografuota iš pietvakarių.
- 77 foto. Pilkapio Nr. 4 akmenų vainikas ploto 7 vakarinėje dalyje. Fotografuota iš šiaurės rytų.
- 78 foto. Pilkapio Nr. 4 akmenų vainikas ploto 7 vakarinėje dalyje. Fotografuota iš šiaurės.
- 79 foto. Pilkapio Nr. 4 griovys ploto 7 rytinėje dalyje. Fotografuota iš pietų.
- 80 foto. Pilkapio Nr. 4 griovys ploto 7 rytinėje dalyje. Fotografuota iš pietų.
- 81 foto. Pilkapio Nr. 4 griovys ploto 7 rytinėje dalyje. Fotografuota iš šiaurės.
- 82 foto. Plotas 7, pilkapis Nr. 4. Fotografuota iš šiaurės rytų.
- 83 foto. Plotas 7, pilkapis Nr. 4. Fotografuota iš šiaurės rytų.
- 84 foto. Plotas 7, pilkapis Nr. 4. Fotografuota iš šiaurės.
- 85 foto. Plotas 7, pilkapis Nr. 4. Fotografuota iš šiaurės.
- 86 foto. Plotas 7, kapo 4.4.1 duobė žemio horizonte. Fotografuota iš pietvakarių.
- 87 foto. Plotas 7, pilkapio Nr. 4 griovio pjūvis kontrolinės juostos pietinėje dalyje. Fotografuota iš vakarų.
- 88 foto. Plotas 7, pilkapio Nr. 4 griovio pjūvis kontrolinės juostos šiaurinėje dalyje. Fotografuota iš vakarų.
- 89 foto. Plotas 7, pilkapio Nr. 4 pagrindo pjūvis kontrolinėje juostoje. Fotografuota iš vakarų.
- 90 foto. Plotas 7, kontrolinės juostos pjūvis, šiaurinė dalis. Fotografuota iš vakarų.
- 91 foto. Plotas 7, kontrolinės juostos pjūvis, pietinė dalis. Fotografuota iš vakarų.
- 92 foto. Plotas 7, pilkapio Nr. 6 griovio pjūvis vakarinėje sienelėje (kvadratai G-H). Fotografuota iš rytų.


- 93 foto. Plotas 7, šiaurinės sienelės pjūvis, rytinė dalis. Fotografuota iš pietvakarių.
- 94 foto. Plotas 7, pilkapis Nr. 4. Fotografuota iš pietų.
- 95 foto. Plotas 7, pilkapis Nr. 4. Fotografuota iš šiaurės.
- 96 foto. Plotas 7, kapo 4.4.1 duobė. Fotografuota iš šiaurės rytų.
- 97 foto. Plotas 7, kapo 4.4.1 duobė. Fotografuota iš šiaurės rytų.
- 98 foto. Plotas 7, pilkapiro Nr. 4 griovio rytinis pjūvis. Fotografuota iš pietų.
- 99 foto. Plotas 7, objekto 1.53 pjūvis pietinėje sienelėje. Fotografuota iš šiaurės.
- 100 foto. Plotas 7, objekto 1.54 pjūvis pietinėje sienelėje. Fotografuota iš šiaurės.
- 101 foto. Plotas 7, objekto 1.55 pjūvis pietinėje sienelėje. Fotografuota iš šiaurės.
- 102 foto. Plotas 7, objekto 1.56 pjūvis. Fotografuota iš pietų.
- 103 foto. Plotas 7, objekto 1.58 pjūvis. Fotografuota iš šiaurės.
- 104 foto. Plotas 7, objekto 1.59 pjūvis. Fotografuota iš šiaurės vakarų.
- 105 foto. Plotas 7, objekto 1.63 pjūvis. Fotografuota iš pietryčių.
- 106 foto. Plotas 7, objekto 1.64 pjūvis. Fotografuota iš vakarų.
- 107 foto. Plotas 7, objekto 4.9 pjūvis. Fotografuota iš vakarų.
- 108 foto. Plotas 7, objekto 4.10 pjūvis. Fotografuota iš rytų.
- 109 foto. Plotas 7, kapas 4.4.1 (h-63,35). Fotografuota iš pietvakarių.
- 110 foto. Plotas 7, kapas 4.4.1 (h-63,27). Fotografuota iš pietvakarių.
- 111 foto. Plotas 7, kapas 4.4.1 (h-63,2). Fotografuota iš šiaurės vakarų.
- 112 foto. Plotas 7, kapas 4.4.1 (h-63,12). Fotografuota iš šiaurės vakarų.
- 113 foto. Plotas 7, kapas 4.4.1 (h-62,95). Fotografuota iš pietvakarių.
- 114 foto. Plotas 7, kapas 4.4.1 (h-62,95). Fotografuota iš pietų.
- 115 foto. Plotas 8, žemio horizontas. Fotografuota iš rytų.
- 116 foto. Pilkapių Nr. 3 ir 6 grioviai ploto 8 rytinėje dalyje. Fotografuota iš rytų.
- 117 foto. Pilkapių Nr. 3 ir 6 grioviai ploto 8 rytinėje dalyje. Fotografuota iš šiaurės vakarų.
- 118 foto. Pilkapio Nr. 8 griovys ploto 8 vakarinėje dalyje. Fotografuota iš šiaurės rytų.
- 119 foto. Plotas 8, žemio horizontas, vakarinė dalis. Fotografuota iš šiaurės rytų.
- 120 foto. Plotas 8, žemio horizontas, rytinė dalis. Fotografuota iš šiaurės.
- 121 foto. Plotas 8, žemio horizontas, rytinė dalis. Fotografuota iš šiaurės.
- 122 foto. Plotas 8, žemio horizontas. Fotografuota iš rytų.
- 123 foto. Plotas 8, rytinės sienelės pjūvis. Fotografuota iš vakarų.
- 124 foto. Plotas 8, pilkapiro Nr. 8 griovio pjūvis šiaurinėje sienelėje (kvadratai 3-4).
Fotografuota iš pietų.
- 125 foto. Plotas 8, pilkapiro Nr. 6 griovio pjūvis šiaurinėje sienelėje (kvadratai 7-11).
Fotografuota iš pietų.
- 126 foto. Plotas 8, pilkapiro Nr. 6 griovio pjūvis šiaurinėje sienelėje (kvadratai 10-15).
Fotografuota iš pietvakarių.
- 127 foto. Plotas 8, objekto 1.68 pjūvis. Fotografuota iš šiaurės.
- 128 foto. Plotas 8, kapo 4.3.1 šiaurinė dalis žemio horizonte. Fotografuota iš pietų.
- 129 foto. Plotas 8, kapo 4.3.1 šiaurinė dalis (h-63,58). Fotografuota iš pietų.
- 130 foto. Plotas 8, kapo 4.3.1 šiaurinė dalis (h-63,4). Fotografuota iš rytų.
- 131 foto. Plotas 8, kapo 4.3.1 šiaurinė dalis (h-63,3). Fotografuota iš šiaurės.
- 132 foto. Plotas 8, kapas 4.3.2. Fotografuota iš pietų.
- 133 foto. Plotas 9. Fotografuota iš rytų.
- 134 foto. Plotas 9, objekto 1.75 pjūvis šiaurinėje sienelėje. Fotografuota iš pietų.
- 135 foto. Plotas 10, žemio horizontas. Fotografuota iš pietų.
- 136 foto. Plotas 10, žemio horizontas. Fotografuota iš šiaurės.
- 137 foto. Plotas 10, rytinės sienelės pjūvis (kvadratai 18-14). Fotografuota iš vakarų.
- 138 foto. Plotas 10, objektas 1.77. Fotografuota iš pietų.
- 139 foto. Plotas 10, objekto 1.77 pjūvis. Fotografuota iš pietryčių.
- 140 foto. Ploto 11 vieta prieš pradėdant tyrimus. Fotografuota iš pietvakarių.

- 141 foto. Plotas 11, buvęs žemės paviršius. Fotografuota iš pietvakarių.
- 142 foto. Plotas 11, tolimame plane – įžemis, artimame – pilkas sluoksnis virš buvusios upelio vagos. Fotografuota iš pietvakarių.
- 143 foto. Plotas 11, kapas 3.1 – degintiniai kaulai suplautiniuose sluoksniuose. Fotografuota iš šiaurės vakarų.
- 144 foto. Plotas 11, kapas 3.1 – degintiniai kaulai suplautiniuose sluoksniuose. Fotografuota iš pietryčių.
- 145 foto. Plotas 11, kapas 3.1 – degintiniai kaulai suplautiniuose sluoksniuose. Fotografuota iš pietvakarių.
- 146 foto. Plotas 11, suplautinių sluoksnių pjūvis kapo 3.1 vietoje. Fotografuota iš šiaurės rytų.
- 147 foto. Plotas 11, šiaurietinės sienelės pjūvis. Fotografuota iš pietvakarių.
- 148 foto. Plotas 11, pietietinės sienelės pjūvis (kvadratai 7-6). Fotografuota iš šiaurės vakarų.
- 149 foto. Plotas 11, pietietinės sienelės pjūvis (kvadratai 5-4). Fotografuota iš šiaurės vakarų.
- 150 foto. Plotas 11, pietietinės sienelės pjūvis (kvadratai 3-1). Fotografuota iš šiaurės vakarų.
- 151 foto. Plotas 11, pietvakarinės sienelės pjūvis. Fotografuota iš šiaurės rytų.
- 152 foto. Plotas 11, šiaurvakarinės sienelės pjūvis (kvadratai 1-2, išpjova). Fotografuota iš pietryčių.
- 153 foto. Plotas 11, šiaurvakarinės sienelės pjūvis (kvadratai 3-9). Fotografuota iš pietryčių.
- 154 foto. Plotas 11, šiaurvakarinės sienelės pjūvis (kvadratai 4-5). Fotografuota iš pietryčių.
- 155 foto. Plotas 11, šiaurvakarinės sienelės pjūvis (kvadratai 5-9). Fotografuota iš pietryčių.
- 156 foto. Plotas 12, įžemio horizontas. Fotografuota iš šiaurės rytų.
- 157 foto. Plotas 12, objekto 1.79 pjūvis šiaurvakarinėje sienelėje. Fotografuota iš pietryčių.
- 158 foto. Plotas 13. Fotografuota iš pietvakarių.
- 159 foto. Plotas 14. Fotografuota iš pietryčių.
- 160 foto. Plotas 14. Fotografuota iš šiaurės vakarų.
- 161 foto. Plotas 14, pietvakarinė sienelė (kvadratai 1-3). Fotografuota iš šiaurės rytų.
- 162 foto. Plotas 14, pietvakarinė sienelė (kvadratai 7-8). Fotografuota iš šiaurės rytų.
- 163 foto. Plotas 14, pietvakarinė sienelė (kvadratai 30-31). Fotografuota iš šiaurės rytų.
- 164 foto. Pilkapio Nr. 6 griovys ir akmenų vainikas plote 15. Fotografuota iš pietryčių.
- 165 foto. Pilkapio Nr. 6 griovys ir akmenų vainikas plote 15. Fotografuota iš šiaurės rytų.
- 166 foto. Pilkapio Nr. 6 griovys plote 15. Fotografuota iš šiaurės rytų.
- 167 foto. Plotas 15, pilkapio Nr. 6 griovio pjūvis pietinėje sienelėje. Fotografuota iš šiaurės.
- 168 foto. Plotas 15, pilkapio Nr. 6 griovio pjūvis vakarinėje sienelėje (kvadratai J-L). Fotografuota iš rytų.
- 169 foto. Pilkapio Nr. 6 griovys plote 16. Fotografuota iš pietvakarių.
- 170 foto. Pilkapio Nr. 6 griovys plote 16. Fotografuota iš šiaurės.
- 171 foto. Plotas 16, pilkapio Nr. 6 griovio pjūvis šiaurvakarinėje sienelėje. Fotografuota iš pietryčių.
- 172 foto. Plotas 16, objekto 1.86 pjūvis. Fotografuota iš rytų.
- 173 foto. Plotas 16, objekto 4.17 pjūvis. Fotografuota iš pietų.
- 174 foto. Plotas 16, objekto 4.18 pjūvis. Fotografuota iš pietų.
- 175 foto. Plotas 17. Fotografuota iš šiaurės rytų.
- 176 foto. Plotas 18. Fotografuota iš šiaurės rytų.
- 177 foto. Plotas 19, įžemio horizontas. Fotografuota iš šiaurės vakarų.
- 178 foto. Plotas 19, įžemio horizontas. Fotografuota iš rytų.
- 179 foto. Pilkapio Nr. 5 griovys plote 19 vakarinėje dalyje. Fotografuota iš šiaurės.
- 180 foto. Plotas 19, kapų 2.1 ir 2.2 duobės. Fotografuota iš šiaurės.
- 181 foto. Plotas 19, kapų 2.2 ir 4.5.1 duobės. Fotografuota iš šiaurės vakarų.
- 182 foto. Plotas 19, vakarinės sienelės pjūvis. Fotografuota iš rytų.
- 183 foto. Plotas 19, kapas 2.1. Fotografuota iš pietų.
- 184 foto. Plotas 19, kapas 2.2. Fotografuota iš pietvakarių.

- 185 foto. Plotas 19, objekto 4.20 pjūvis. Fotografuota iš rytų.
- 186 foto. Plotas 19, objekto 4.21 pjūvis. Fotografuota iš šiaurės.
- 187 foto. Plotas 19, kapas 4.5.1 (h-63,1). Fotografuota iš pietvakarių.
- 188 foto. Plotas 19, kapas 4.5.1 (h-62,95). Fotografuota iš pietvakarių.
- 189 foto. Plotas 19, kapas 4.5.1 (h-62,87). Fotografuota iš pietvakarių.
- 190 foto. Plotas 19, kapas 4.5.1 (h-62,87). Fotografuota iš pietryčių.
- 191 foto. Plotas 19, kapas 4.5.1 (h-62,8). Fotografuota iš pietryčių.
- 192 foto. Plotas 20, vakarinė sienelė. Fotografuota iš rytų.
- 193 foto. Plotas 21, vakarinė sienelė. Fotografuota iš rytų.
- 194 foto. Plotas 22, vakarinė sienelė. Fotografuota iš rytų.
- 195 foto. Plotas 23, vakarinė sienelė. Fotografuota iš rytų.



1 foto.



2 foto.



3 foto.



4 foto.



5 foto.



6 foto.



7 foto.



8 foto.



9 foto.



10 foto.



11 foto.



12 foto.



13 foto.



14 foto.



15 foto.



16 foto.



17 foto.



18 foto.



19 foto.



20 foto.



21 foto.



22 foto.



23 foto.



24 foto.



25 foto.




26 foto.



27 foto.



28 foto.



29 foto.



30 foto.



31 foto.



32 foto.



33 foto.



34 foto.



35 foto.



36 foto.



37 foto.



38 foto.




39 foto.



40 foto.




41 foto.



42 foto.



43 foto.




44 foto.



45 foto.




46 foto.



47 foto.



48 foto.



49 foto.



50 foto.




51 foto.



52 foto.



53 foto.



54 foto.



55 foto.



56 foto.



57 foto.




58 foto.



59 foto.




60 foto.



61 foto.



62 foto.



63 foto.




64 foto.



65 foto.



66 foto.



67 foto.



68 foto.




69 foto.



70 foto.



71 foto.



72 foto.



73 foto.



74 foto.



75 foto.



76 foto.



77 foto.



78 foto.



79 foto.



80 foto.



81 foto.



82 foto.



83 foto.



84 foto.




85 foto.



86 foto.




87 foto.



88 foto.



89 foto.



90 foto.



91 foto.



92 foto.



93 foto.



94 foto.



95 foto.



96 foto.



97 foto.



98 foto.



99 foto.




100 foto.




101 foto.




102 foto.




103 foto.



104 foto.



105 foto.



106 foto.



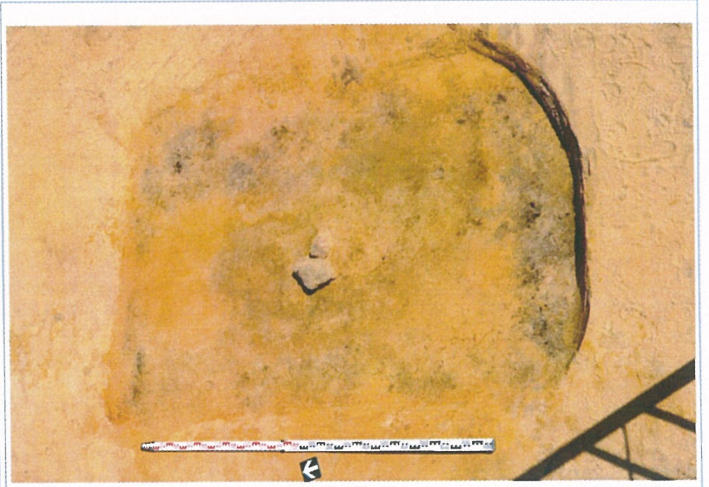
107 foto.



108 foto.



109 foto.



110 foto.




111 foto.



112 foto.



113 foto.



114 foto.



115 foto.



116 foto.



117 foto.



118 foto.



119 foto.



120 foto.



121 foto.



122 foto.



123 foto.



124 foto.



125 foto.



126 foto.



127 foto.




128 foto.



129 foto.



130 foto.



131 foto.



132 foto.



133 foto.



134 foto.



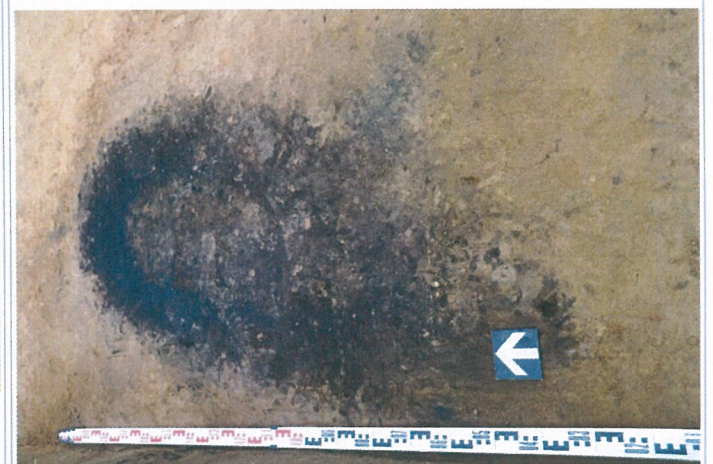
135 foto.



136 foto.



137 foto.



138 foto.



139 foto.



140 foto.



141 foto.



142 foto.



143 foto.



144 foto.



145 foto.



146 foto.




147 foto.




148 foto.



149 foto.



150 foto.



151 foto.



152 foto.



153 foto.



154 foto.



155 foto.



156 foto.



157 foto.



158 foto.



159 foto.



160 foto.



161 foto.



162 foto.



163 foto.




164 foto.




165 foto.



166 foto.



167 foto.



168 foto.



169 foto.



170 foto.



171 foto.



172 foto.



173 foto.



174 foto.



175 foto.



176 foto.



177 foto.



178 foto.



179 foto.



180 foto.



181 foto.



182 foto.



183 foto.



184 foto.



185 foto.



186 foto.




187 foto.



188 foto.



189 foto.



190 foto.



191 foto.



192 foto.



193 foto.




194 foto.



195 foto.

Registruoti radiniai:
monetos







31



33



34



32



35



36



37



38



39



40



41



42



43



44



Pl. 19, kapas 2.1



45

Pl. 19, kapas 2.2



46



47

Pl. 11, kapas 3.1



51



48



49



50



52



53

Pl. 2, kapas 4.1.1



54

56



55



57



58

Pl. 2, kapas 4.2.1



59




60

Pl. 2, atsitiktinis



61



Pl. 8, kapas 4.3.1



62




63



64

65

Pl. 8, kapas 4.3.2




66



67



68



69



70



71



72



73



74



75



Pl. 6, kapas 4.3.3



76



77



80



78



79

Pl. 6, kapas 4.3.4



81



82



83



84



85



86



87



88






Pl. 6, kapas 4.3.6



Pl. 6, kapas 4.3.7



Pl. 6, suardytas kapas



111



112



113



114

Pl. 6, atsitiktiniai radiniai



115



116



117





118



119



120



121



122



123



124



125



126



127



128



129





130



131




132

Atsitiktiniai radiniai




133



134



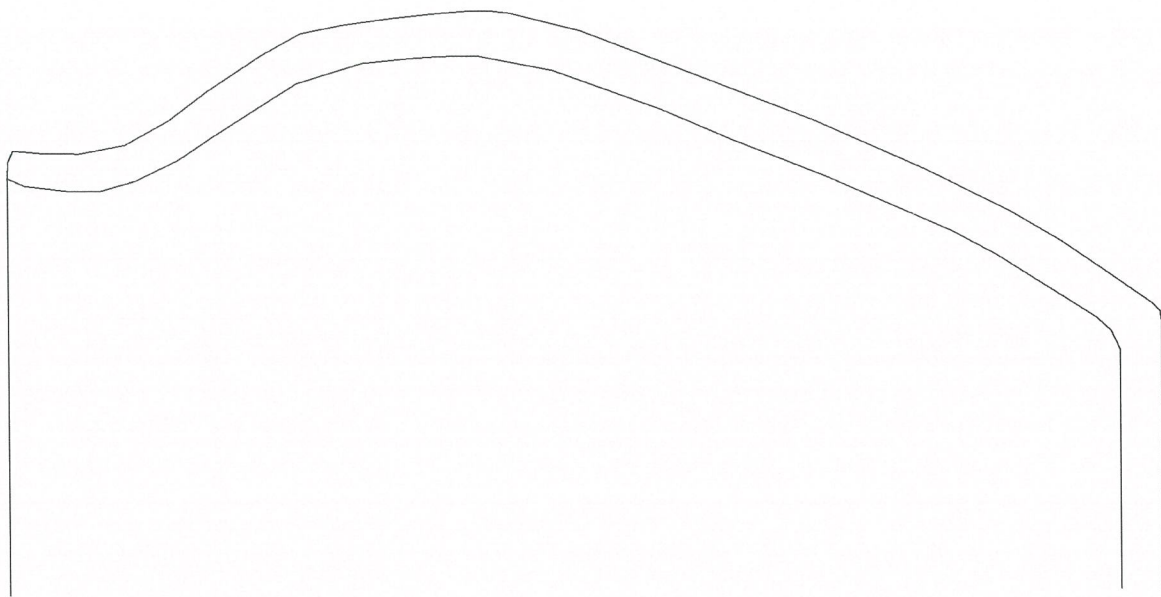
135



Pl. 2, kapas 6.1



137



Pl. 7, 15; kapas 6.2



138



Registruoti radiniai:
titnagas



139



140



141



142



143



144



145



146



147



148



149



150



151



152



153



154



155



156



157



158



159



160



161



162



163



164



165

