

# Registruota keramika




1



2



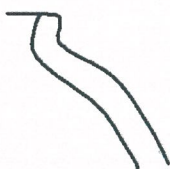
3



4



5



6



7



8



9



10





11




12




14



13



16



15



17



18



19



20






21



22



23



25



26



27



28



29



30



31





32



33



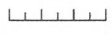
34



35



36





37




38



39






40



41



43



42



44



45




46



47



48



49



50





51



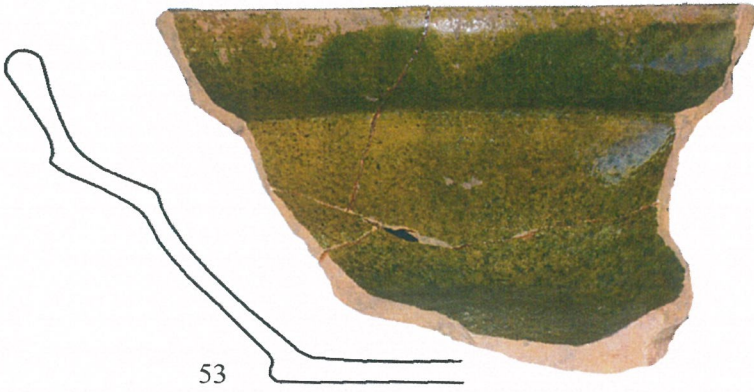
52



56




57



53



54




55



58




59



61



60



## Brėžinių sąrašas:

1. Tyrinėjimų vietos situacinis planas (1:2000);
2. Privačiame sklype tyrinėti plotai (1:500);
3. Semeniškių senovės gyvenvietės II teritorijoje tyrinėti plotai (1:1000);
4. Plotas 2, žemio horizontas (1:50);
5. Plotai 2 ir 3, sienelių pjūviai (1:60);
6. Plotas 4 (1:50);
7. Plotas 5 (1:50);
8. Plotai 6 ir 8, žemio horizontas (1:50);
9. Plotai 6 ir 8, sienelių pjūviai (1:50);
10. Plotai 7, 15 ir 16, žemio horizontas (1:60);
11. Plotas 7, sienelių pjūviai (1:60);
12. Plotai 15 ir 16, sienelių pjūviai (1:50);
13. Plotai 9, 12 ir 14 (1:60; 1:100);
14. Plotas 10 (1:75);
15. Plotas 11, žemio horizontas ir radiniai (1:25);
16. Plotas 11, sienelių pjūviai (1:40);
17. Plotas 19, žemio horizontas (1:40);
18. Plotas 19, sienelių pjūviai (1:40);
19. Plotai 20-23, sienelių pjūviai (1:40);
20. Objektų pjūviai (1:20);
21. Žvalgymų metalo detektoriumi planas (1:1000);
22. Bendras XIX-XX a. kaimavietės objektų išsidėstymas (1:250);
23. Istorinių laikų palaidojimai Plote 19 (1:10);
24. Identifikuotų pilkapių bendras planas (1:200);
25. Pilkapio 1 kapas 1 ir pilkapio 2 kapas 1 (1:10);
26. Pilkapis 3, kapai 1-3 (1:10);
27. Pilkapis 3, kapai 4-5 (1:10);
28. Pilkapis 3, kapai 6-7 (1:10);
29. Pilkapis 4, kapas 1 (1:15);
30. Pilkapis 5, kapas 1 (1:15).



# Sutartiniai ženklai




juoda žemė



tamsiai pilka žemė



šviesiai pilka žemė




smėlis



nauji objektai / suardymai / maišyta žemė




dirvožemis



durpės



šlynas



žvyras



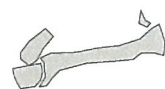
anglys



spalvotas metalas



geležis



kaulai



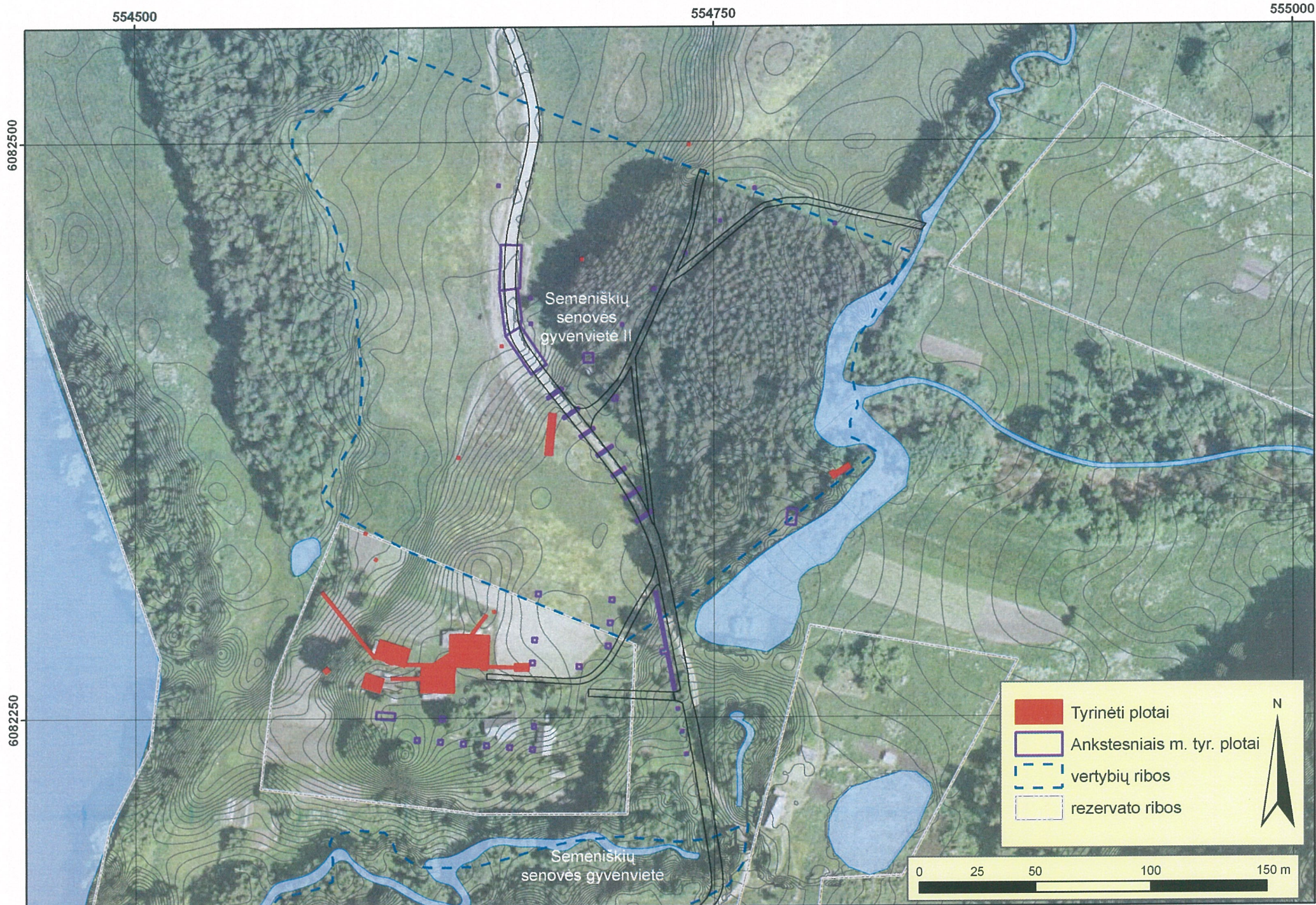
dantys



keramikos šukės



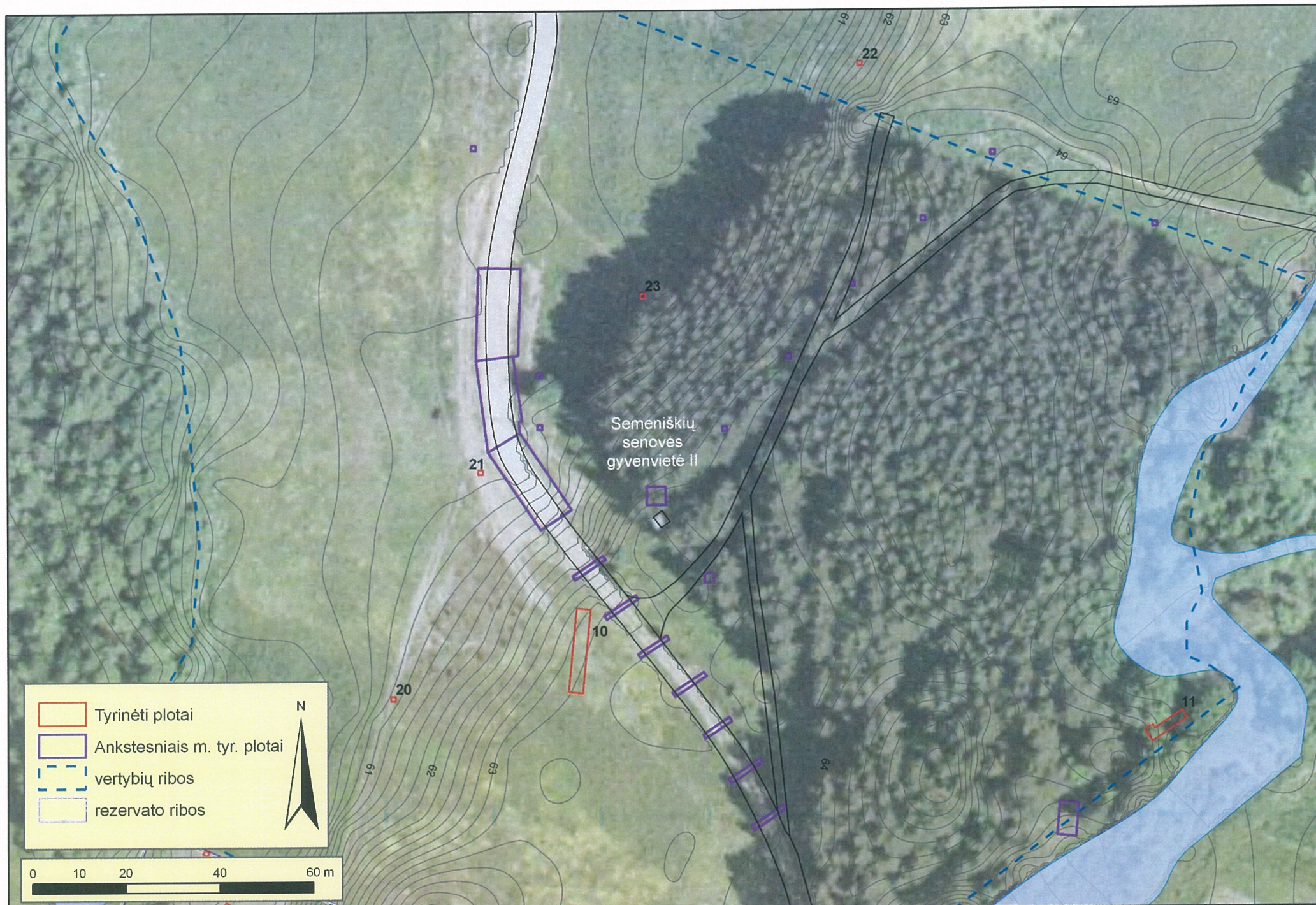
akmenys



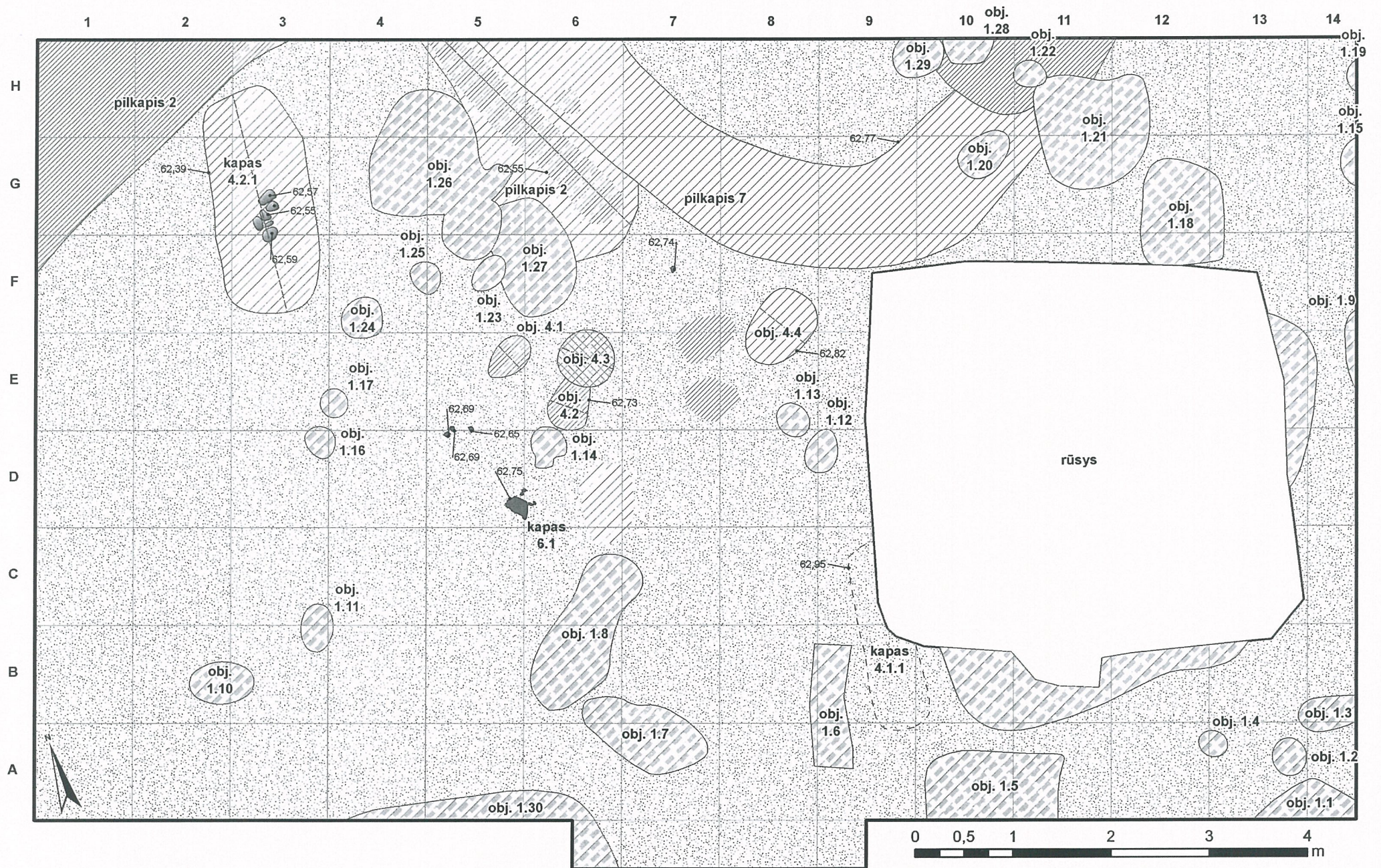
1 brėž. Tyrinėjimų vietos situacinis planas



2 brėž. Privačiame sklype tyrinėti plotai

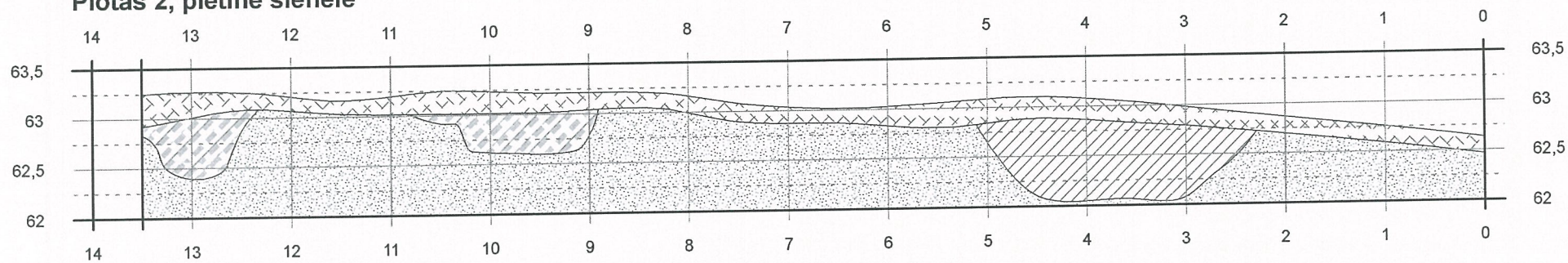


3 brėž. Semeniškių senovės gyvenvietės II teritorijoje tyrinėti plotai


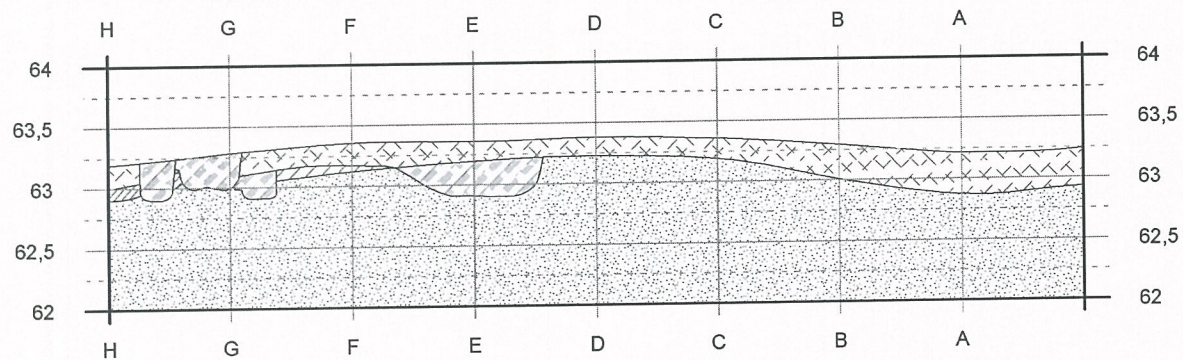


4 brėž. Plotas 2, žemio horizontas

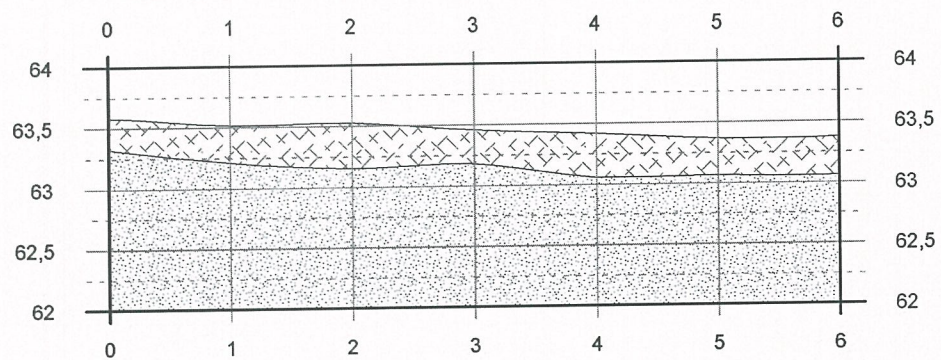
**Plotas 2, pietinē sienelē**



**Plotas 2, rytinē sienelē**

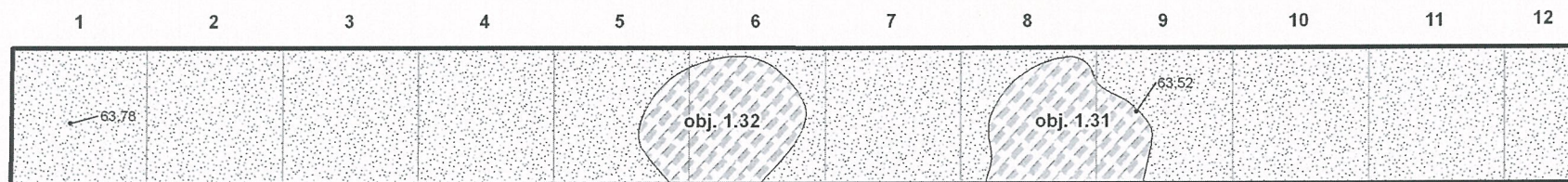
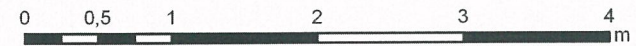


**Plotas 3, šiaurinē sienelē**

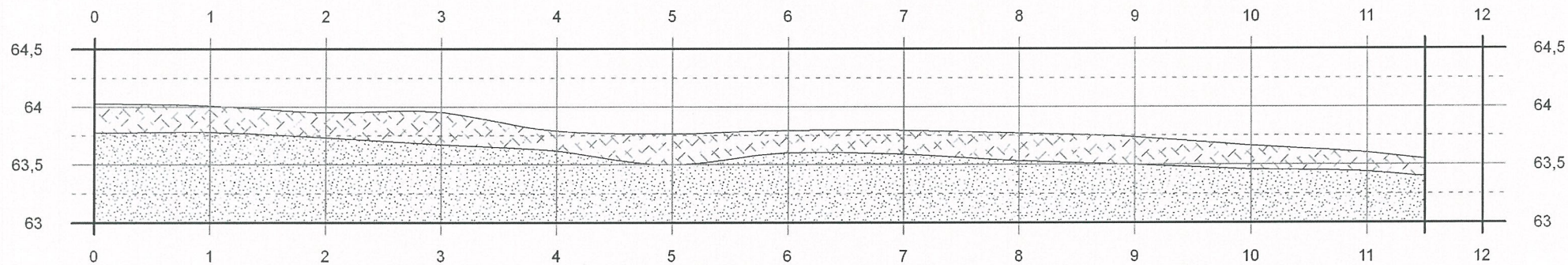



5 brēž. Plotai 2 ir 3, sienelių pjūviai

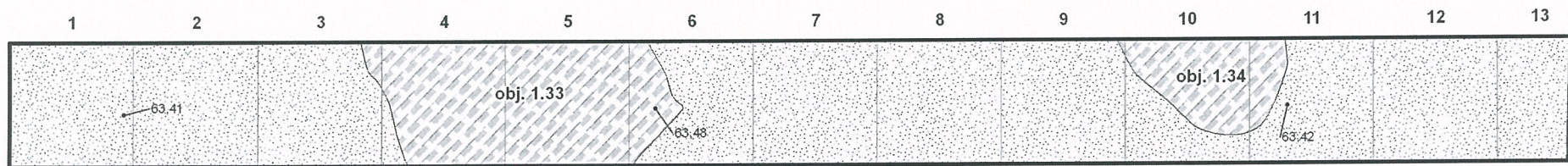
Plotas 4, žemio horizontas



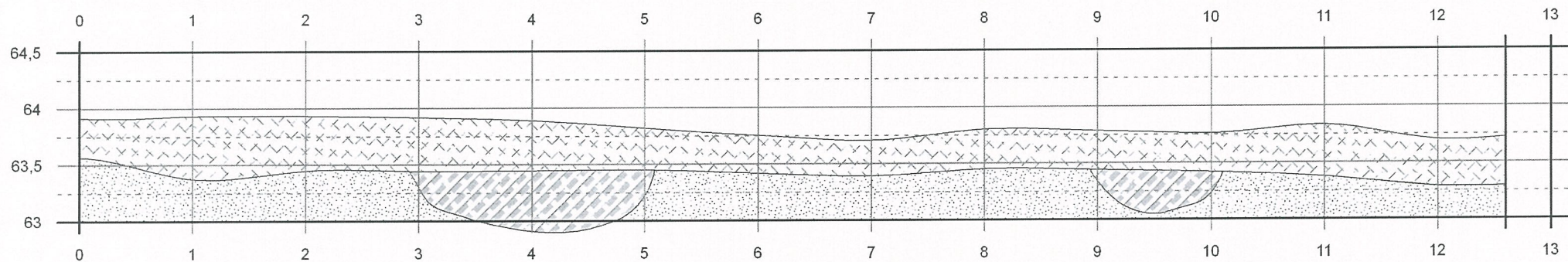
Plotas 4, šiaurinė sienelė



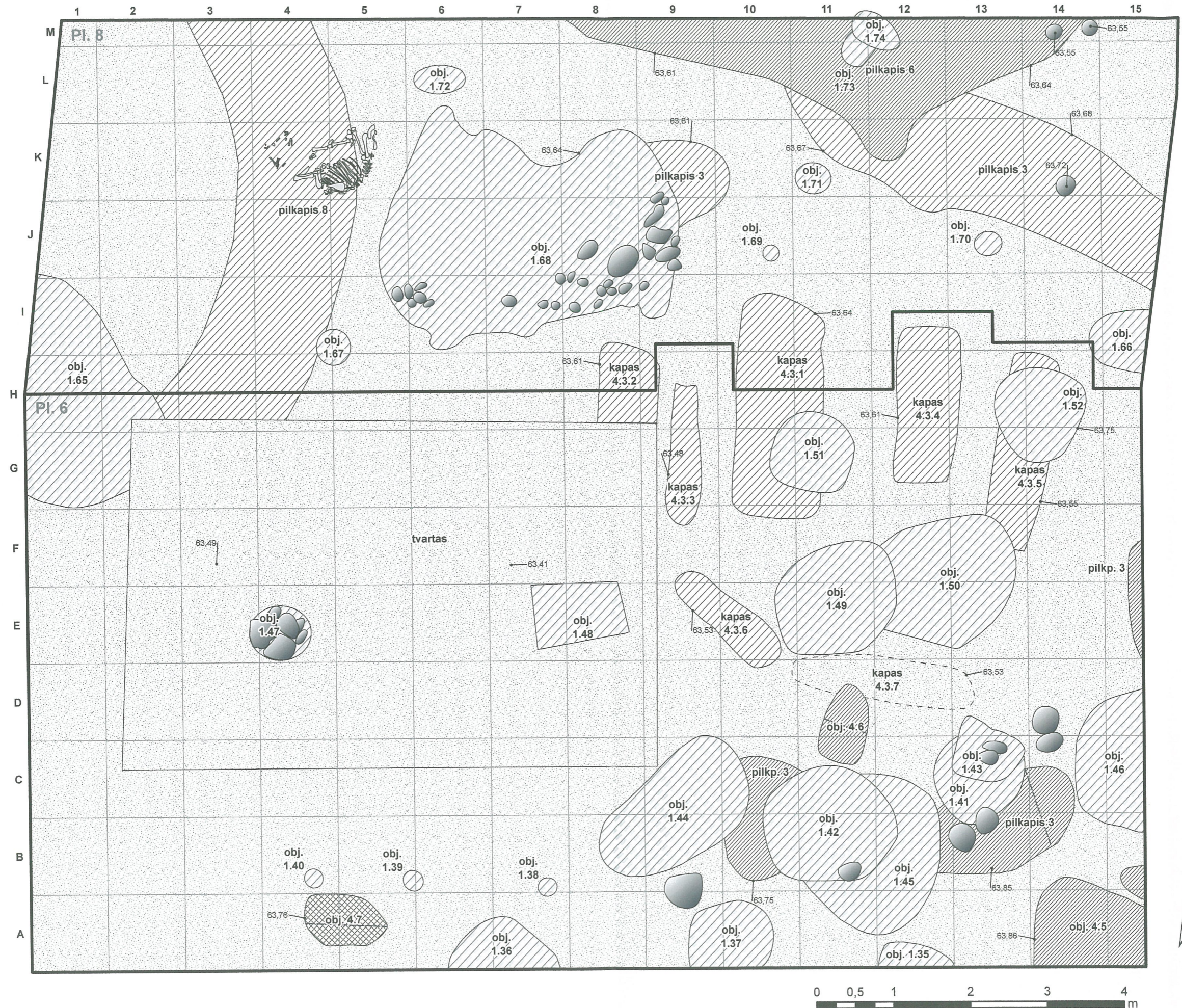
Plotas 5, žemio horizontas



Plotas 5, šiaurinė sienelė

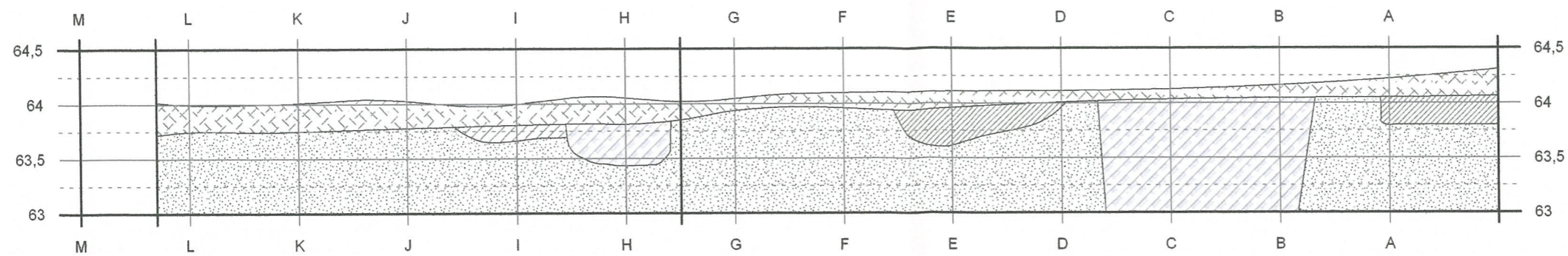




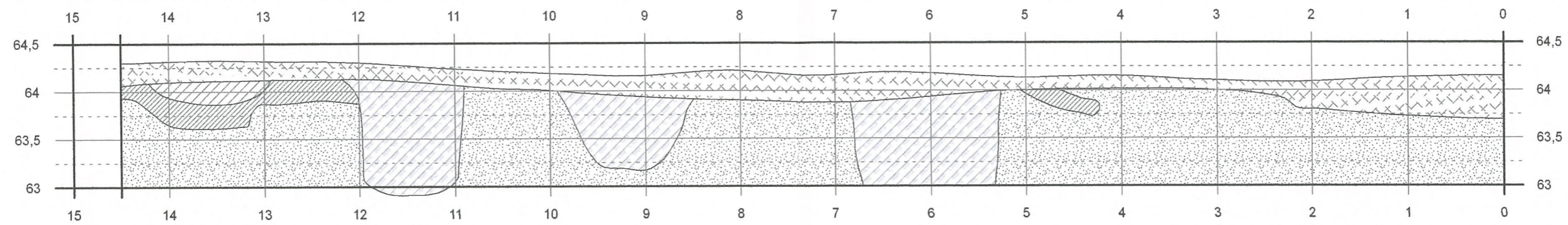


8 brėž. Plotai 6 ir 8, žemio horizontas

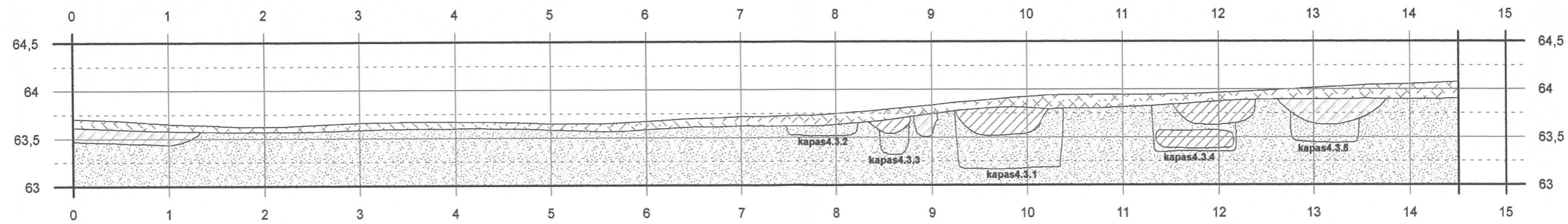
**Plotai 6 ir 8, rytinė sienelė**



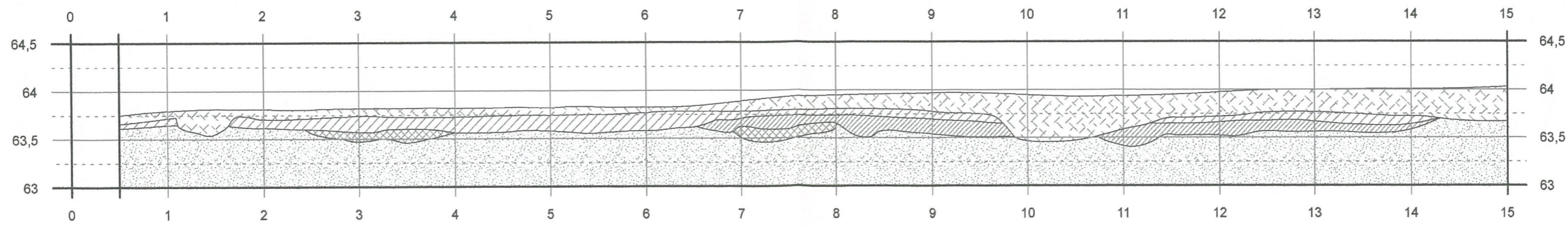
**Plotas 6, pietinė sienelė**

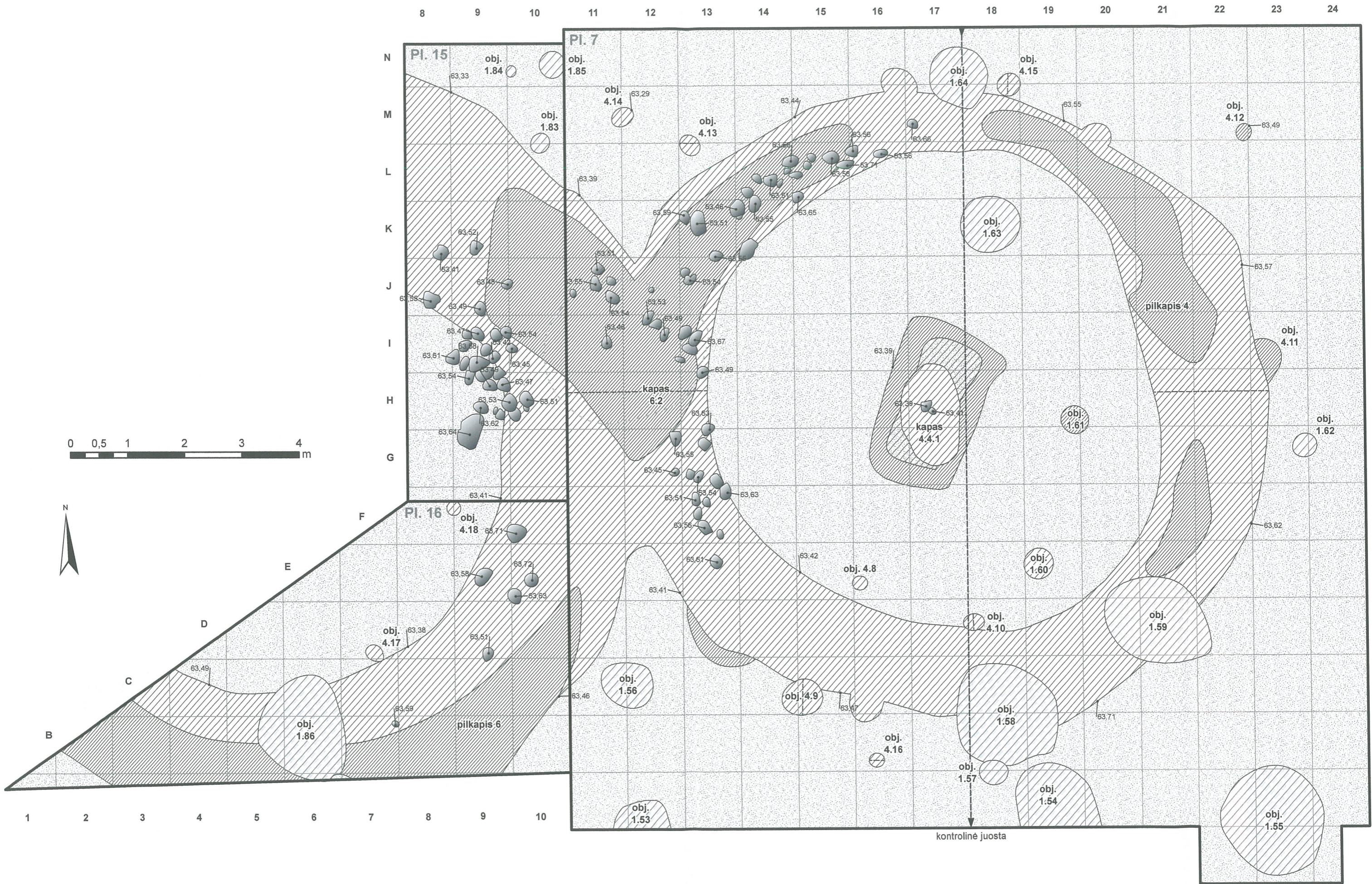


**Plotas 6, šiaurinė sienelė**



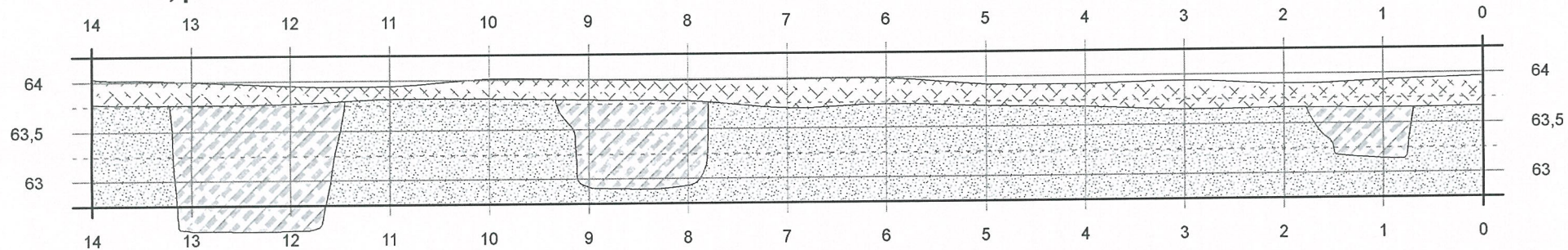
**Plotas 8, šiaurinė sienelė**



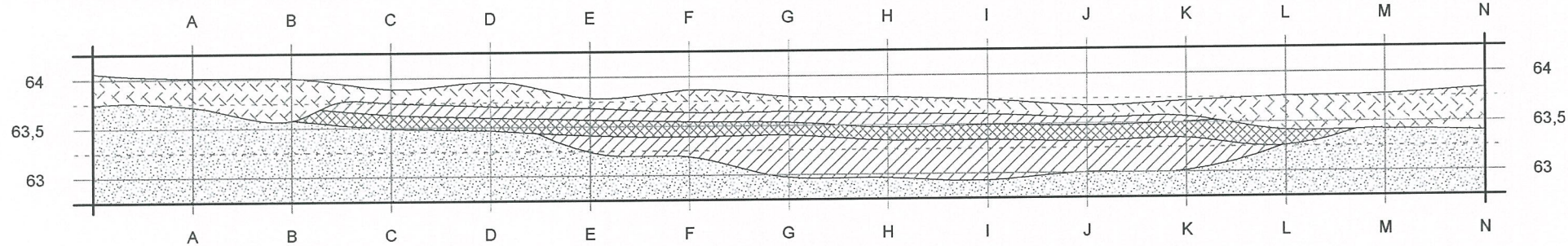


10 brėž. Plotai 7, 15 ir 16, žemio horizontas


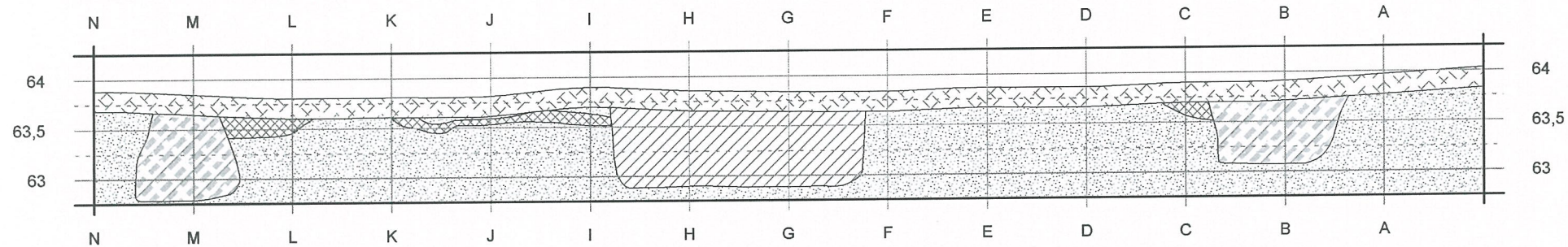
### Plotas 7, pietinė sienelē



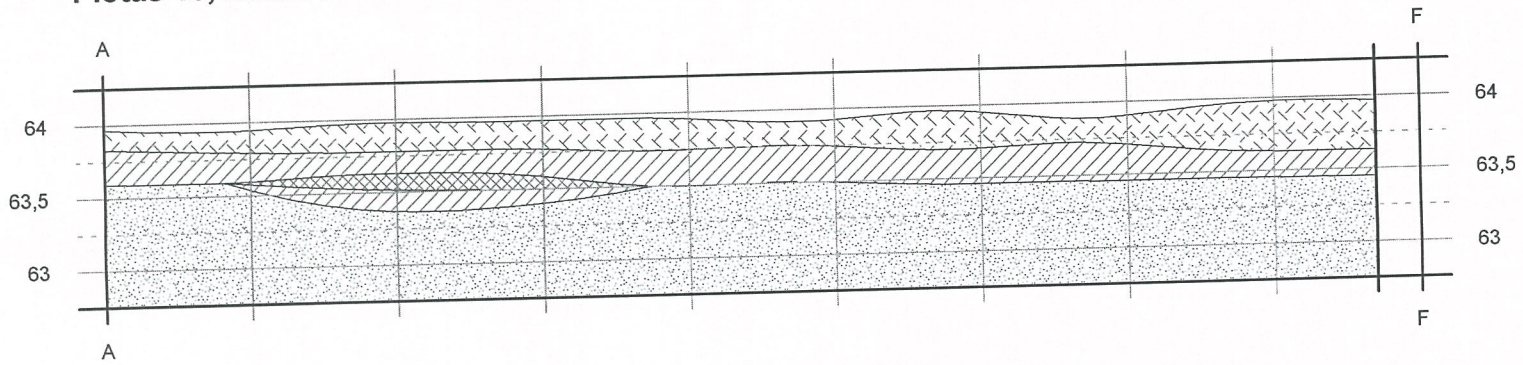
### Plotas 7, vakarinā sienelē



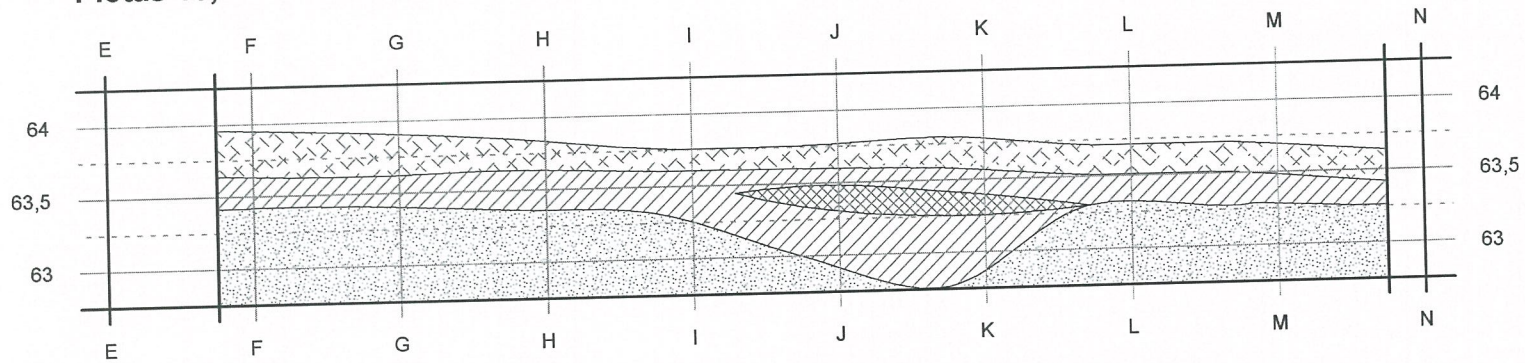
### Plotas 7, kontrolinā juosta



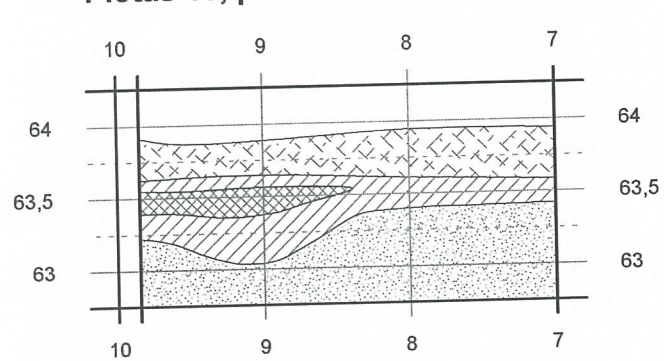
**Plotas 16, šiaurvakarinė sienelė**



**Plotas 15, vakarinė sienelė**

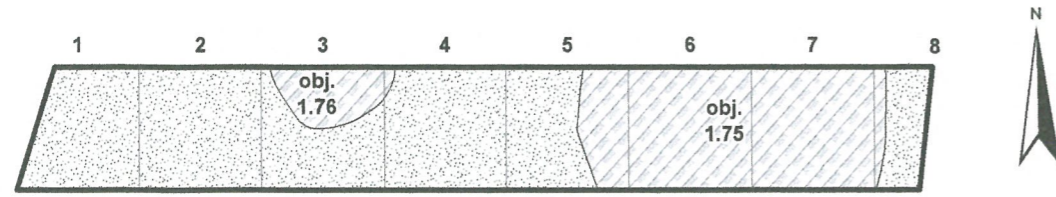



**Plotas 15, pietinė sienelė**

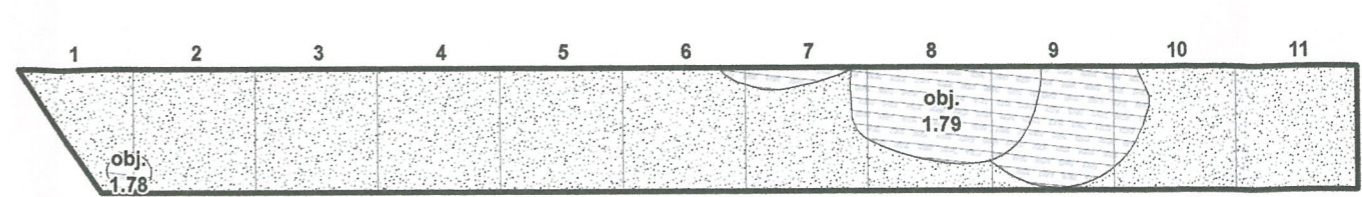


12 brėž. Plotai 15 ir 16, sienelių pjūviai

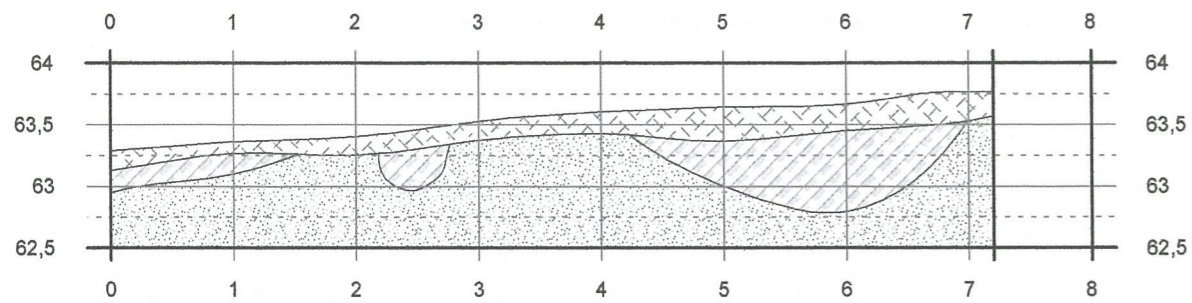

Plotas 9, žemio horizontas



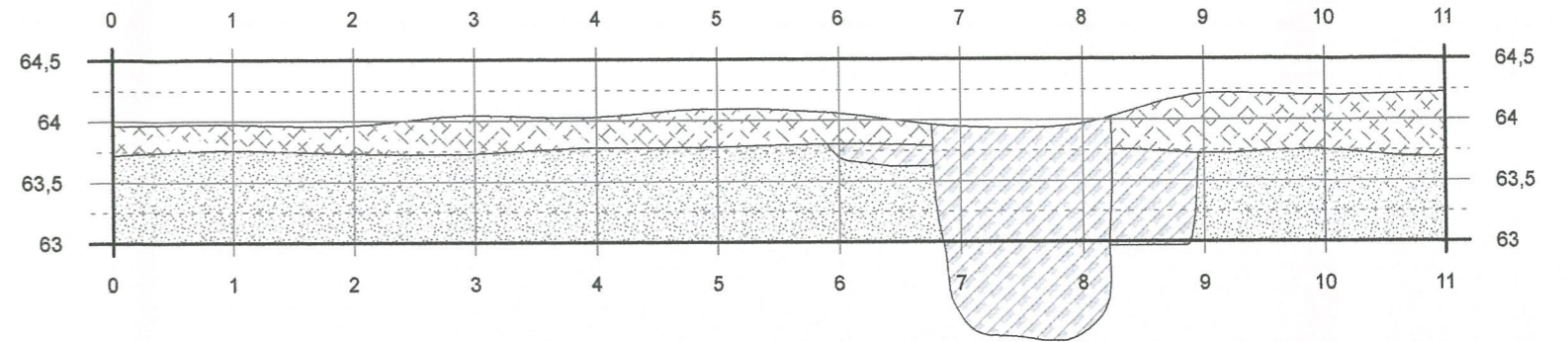

Plotas 12, žemio horizontas



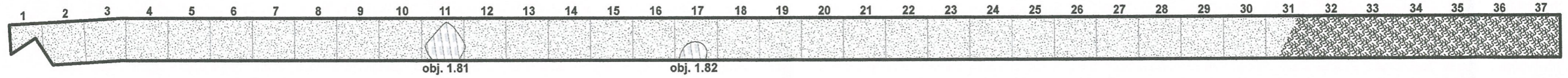
Plotas 9, šiaurinė sienelė



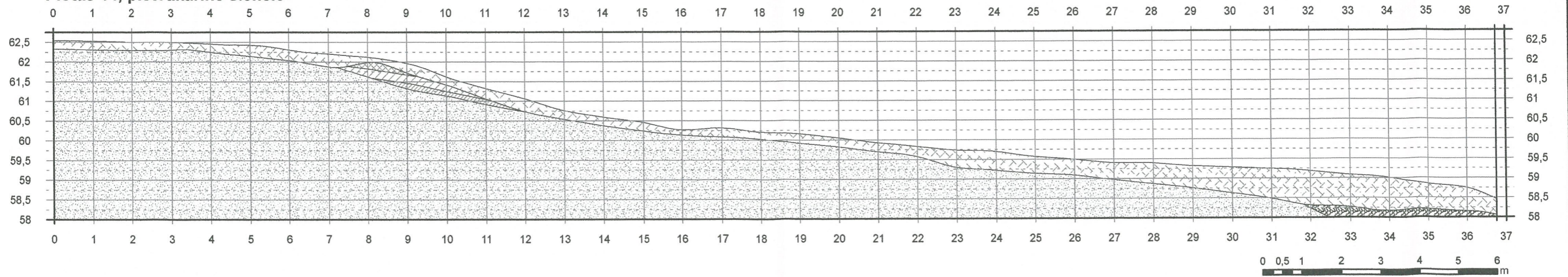
Plotas 12, šiaurvakarinė sienelė

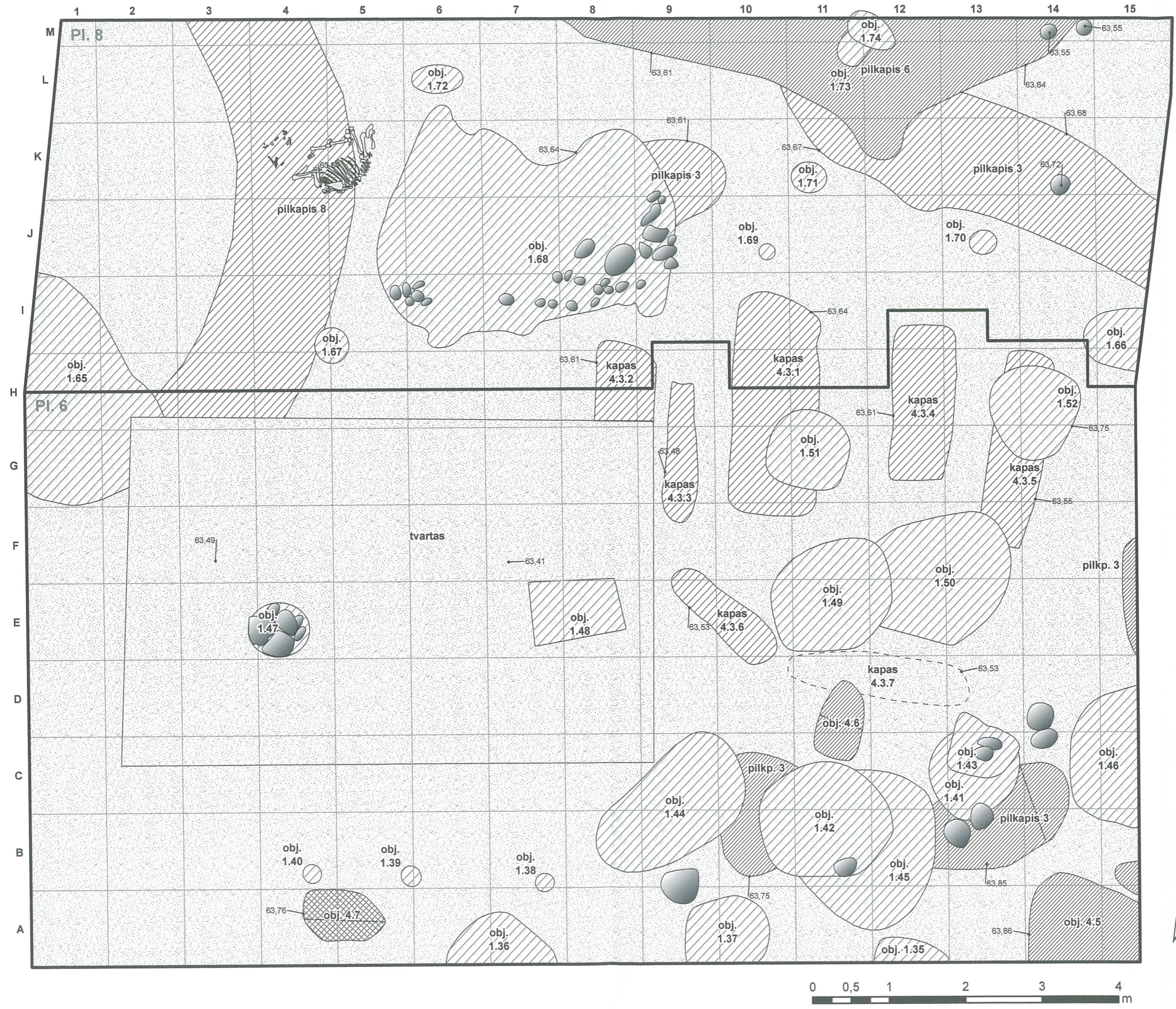


Plotas 14, žemio horizontas



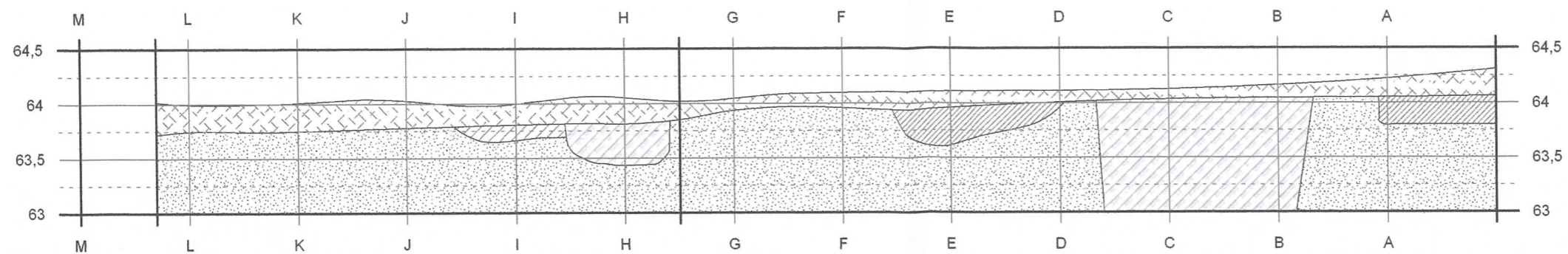
Plotas 14, pietvakarinė sienelė



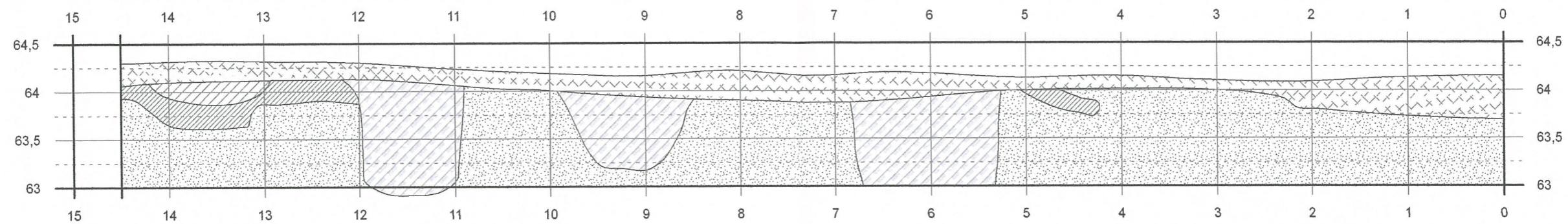


8 brėž. Plotai 6 ir 8, žemio horizontas

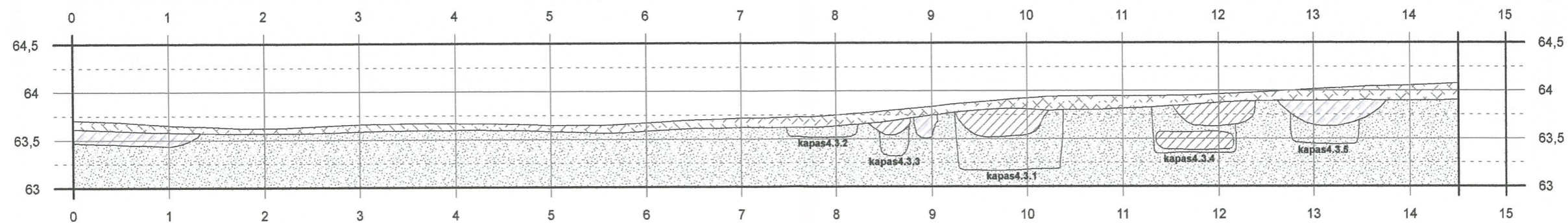
**Plotai 6 ir 8, rytinė sienelė**




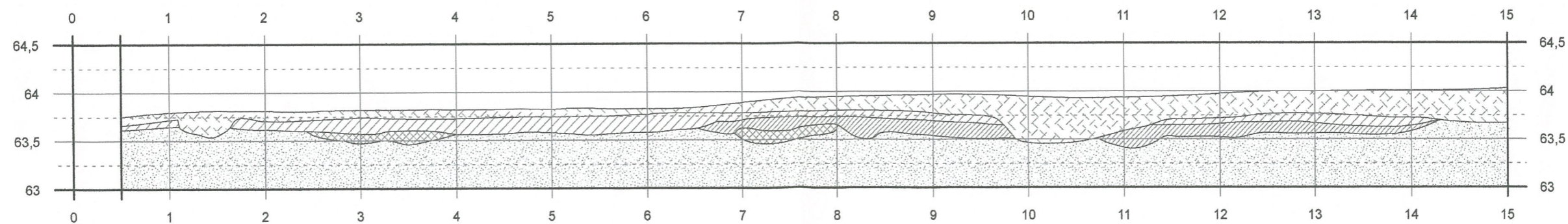
**Plotas 6, pietinė sienelė**



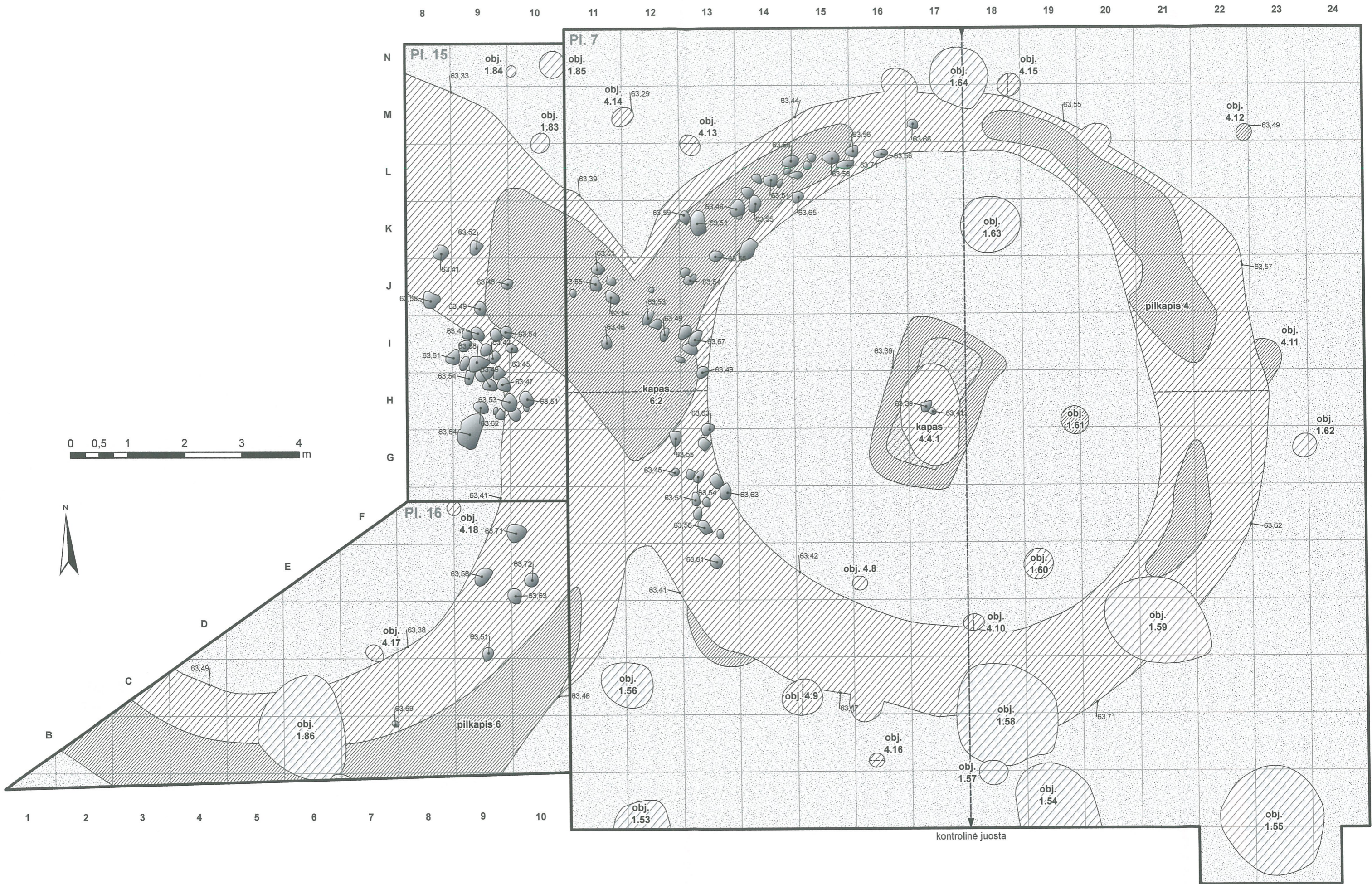
**Plotas 6, šiaurinė sienelė**



**Plotas 8, šiaurinė sienelė**

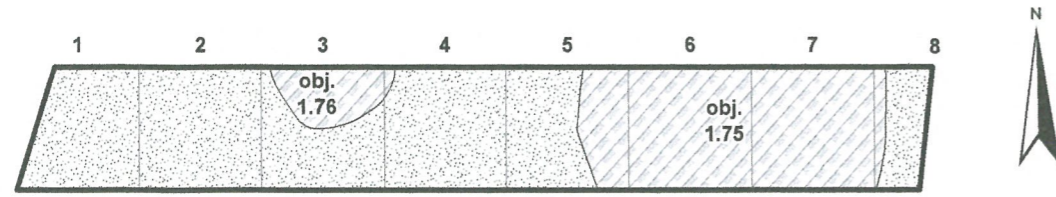





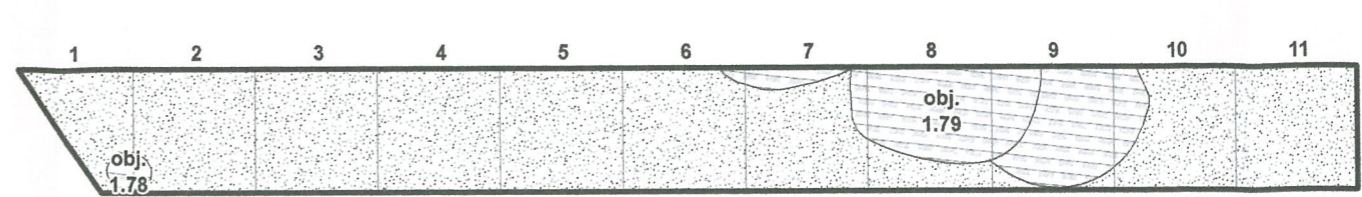



10 brėž. Plotai 7, 15 ir 16, žemio horizontas

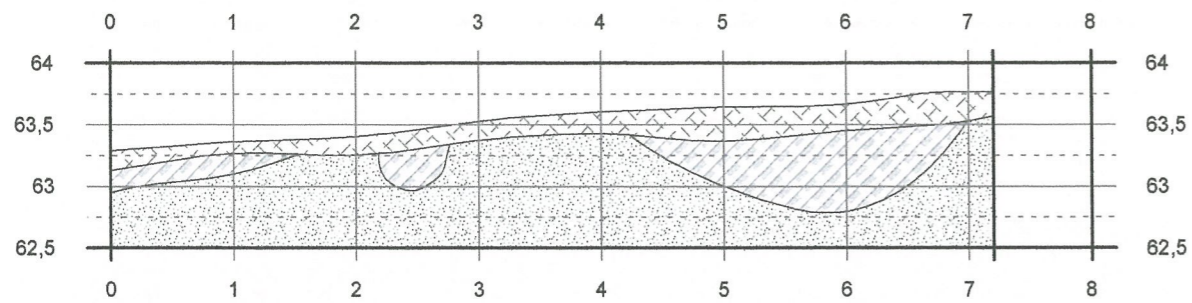

Plotas 9, žemio horizontas



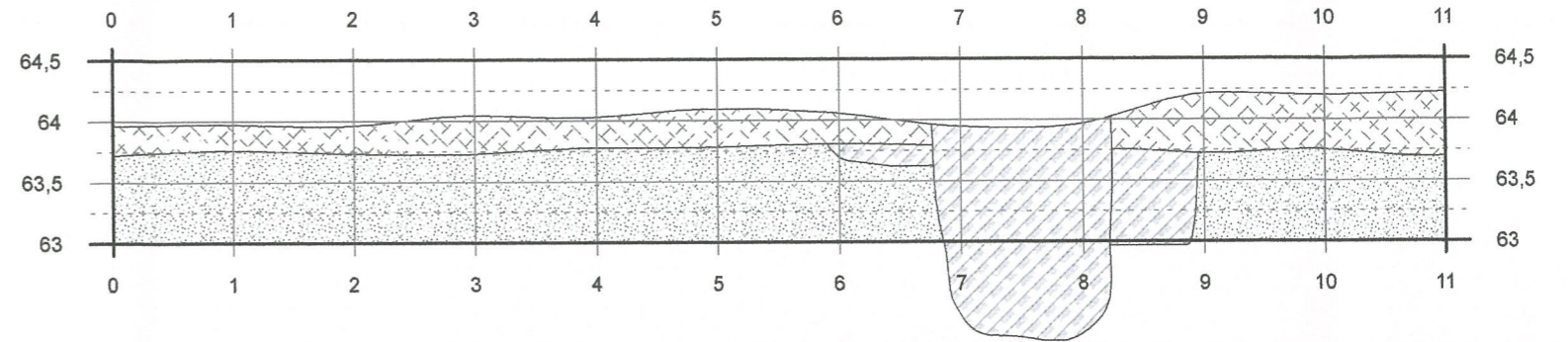
Plotas 12, žemio horizontas



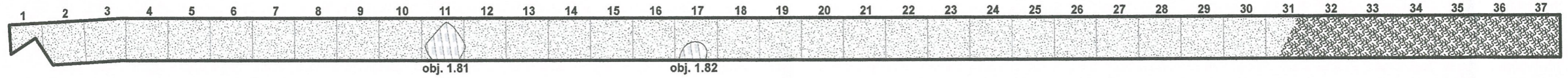
Plotas 9, šiaurinė sienelė



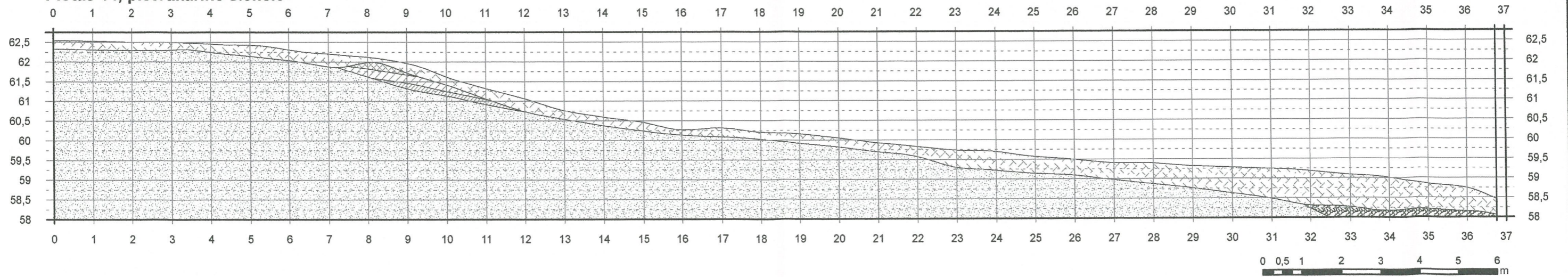
Plotas 12, šiaurvakarinė sienelė



Plotas 14, žemio horizontas





Plotas 14, pietvakarinė sienelė

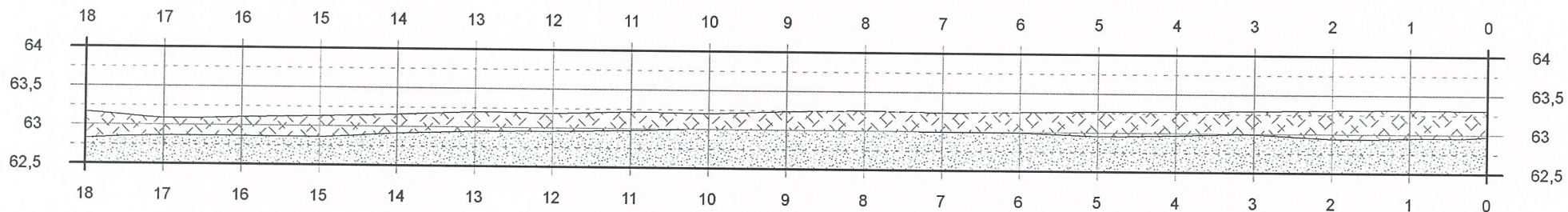


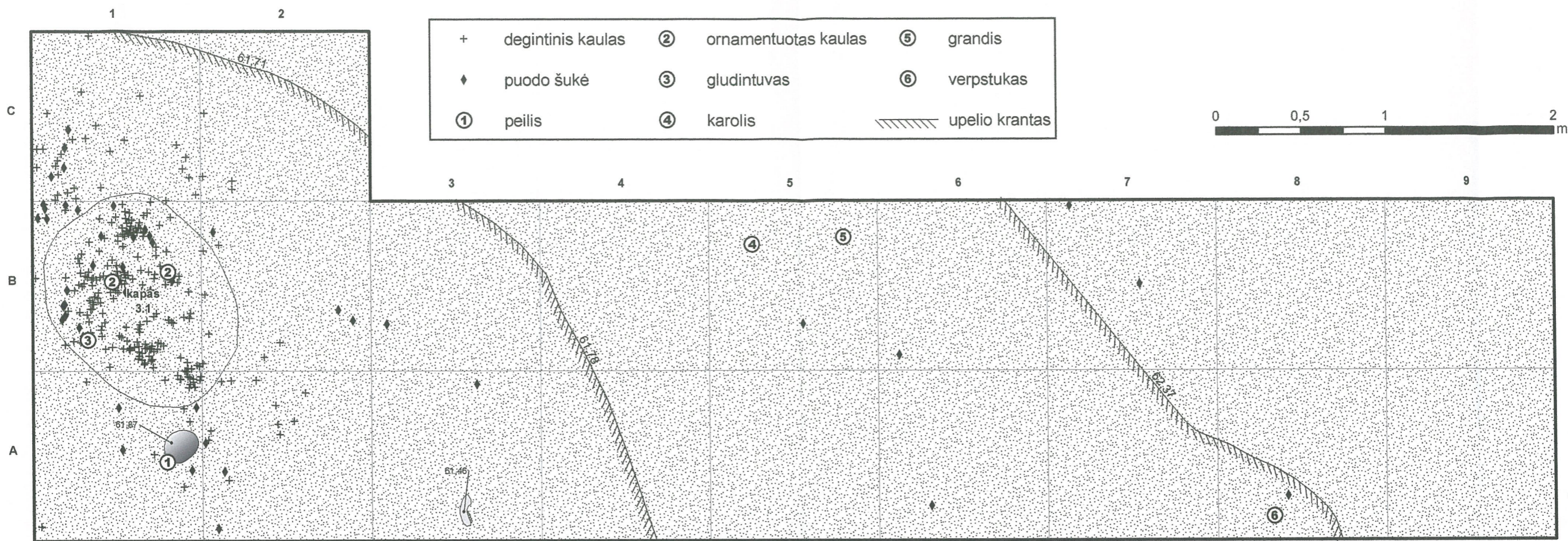
Plotas 10, įžemio horizontas

① moneta      ② apyrankė

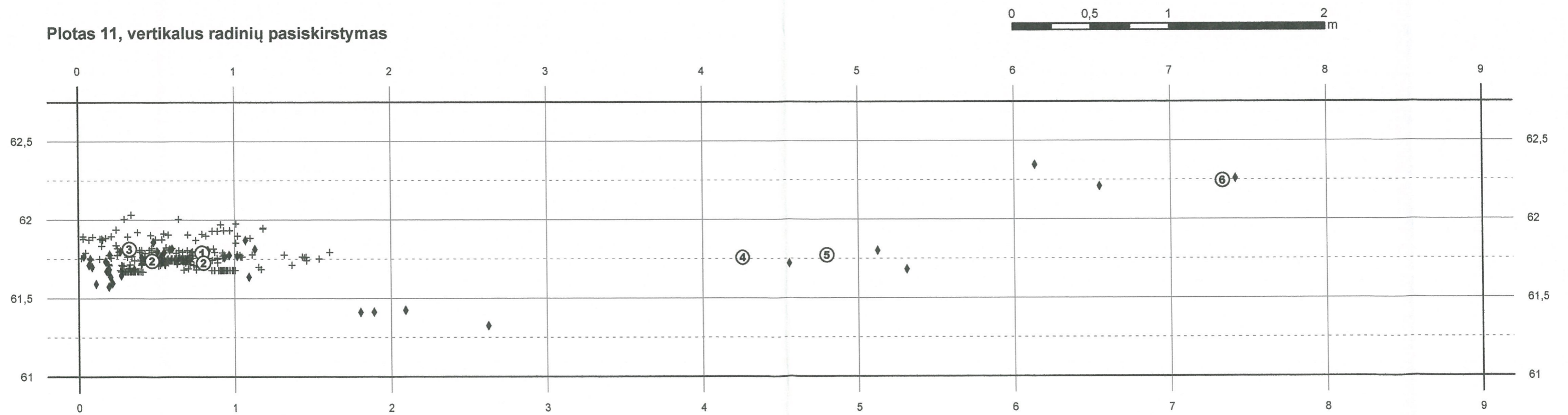


Plotas 10, rytinė sienelė



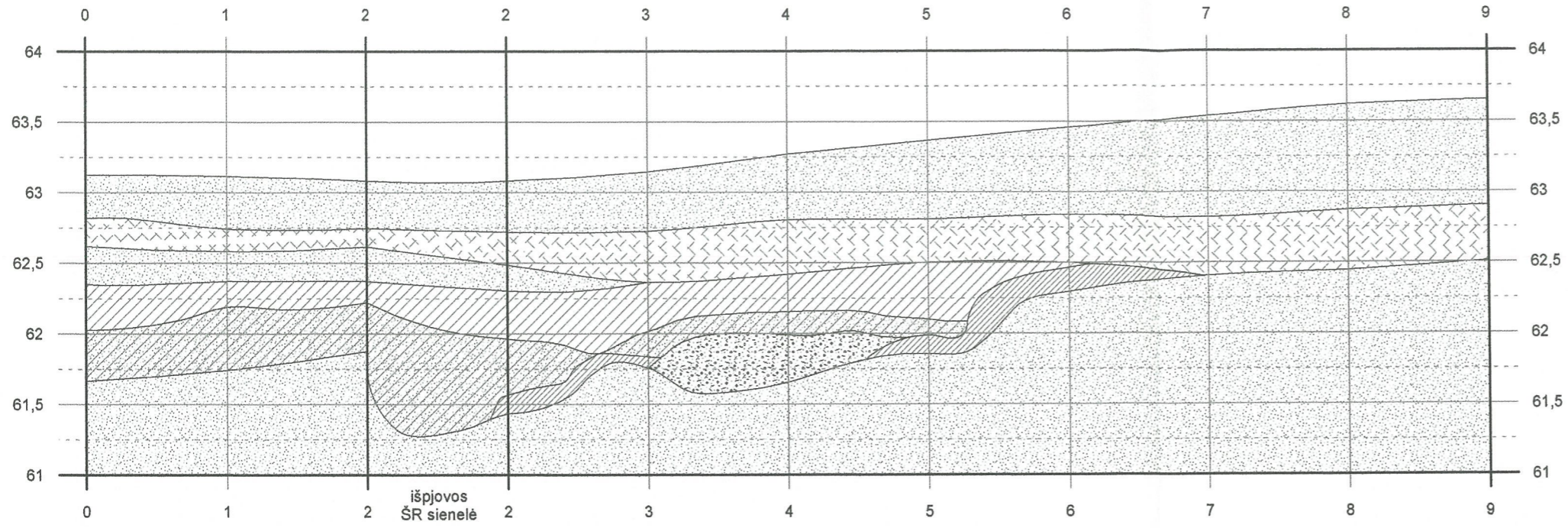


Plotas 11, vertikalus radinių pasiskirstymas

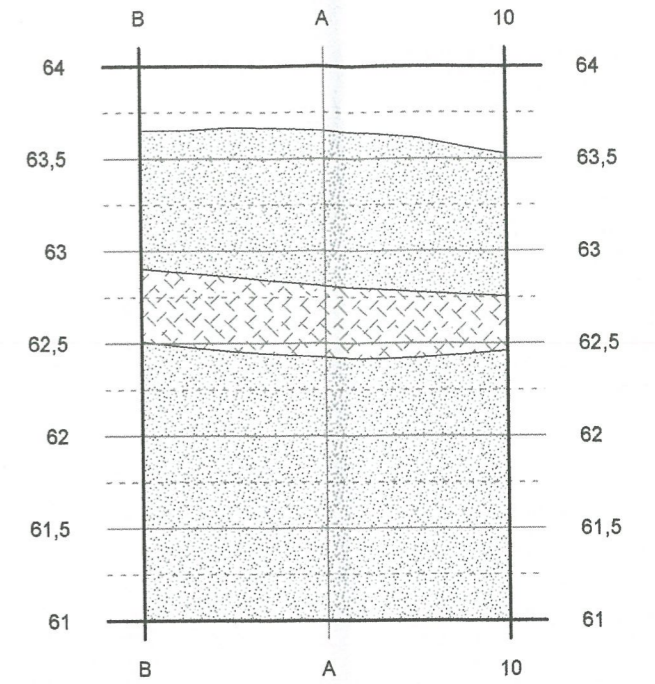


15 brėž. Plotas 11, žemio horizontas ir radiniai

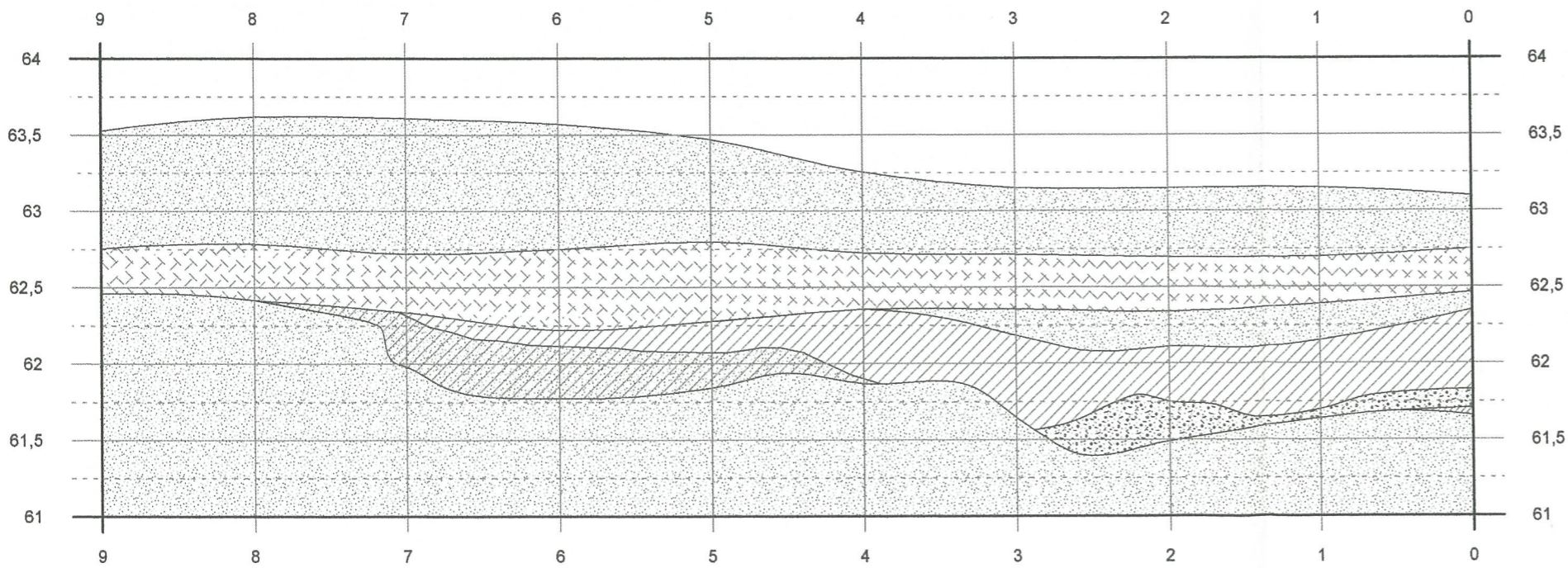
Plotas 11, šiaurvakarinė sienelė



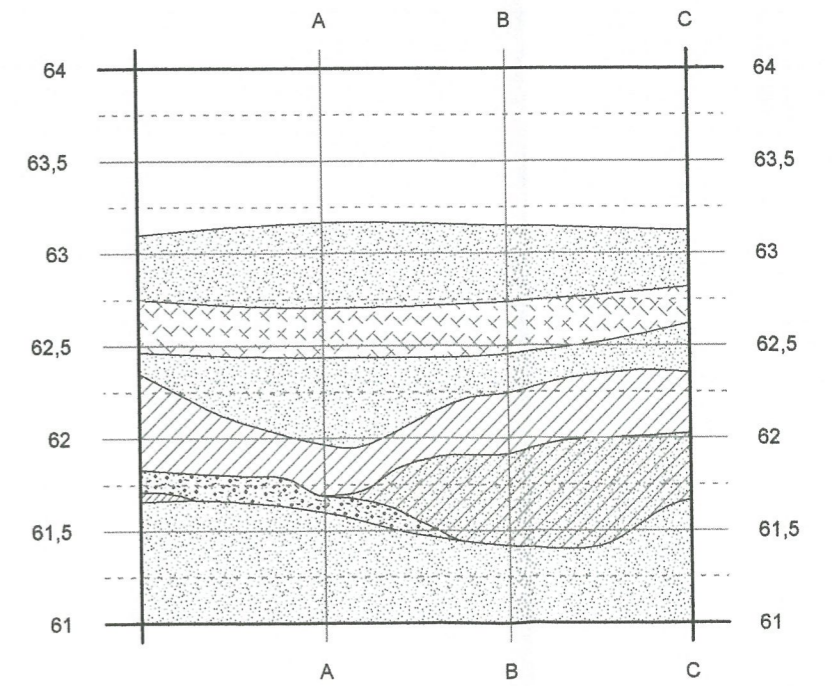
Plotas 11, šiaur rytinė sienelė

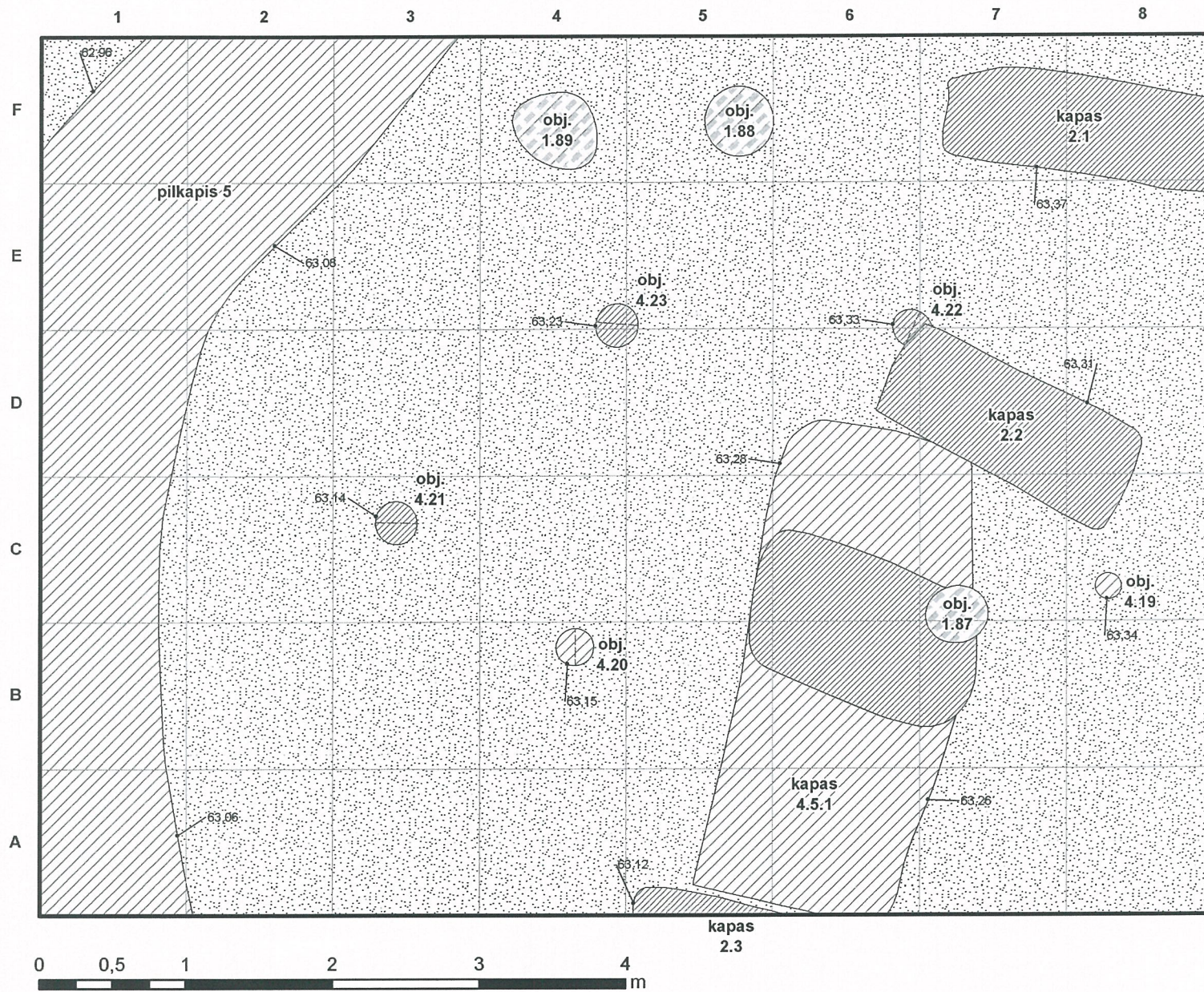


Plotas 11, pietrytinė sienelė



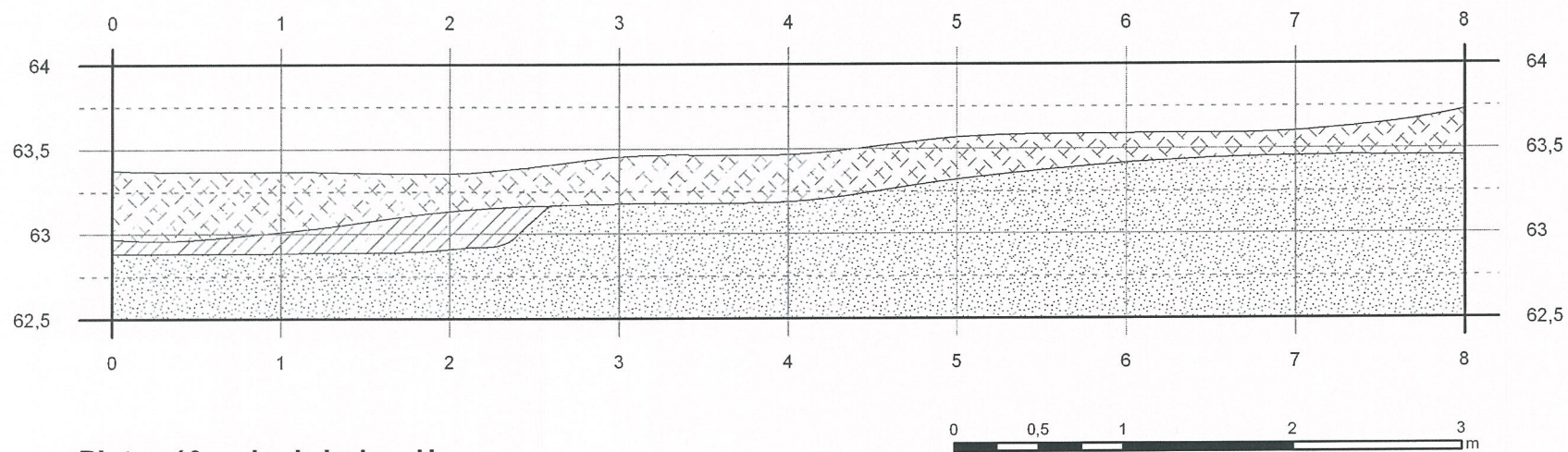
Plotas 11, pietvakarinė sienelė



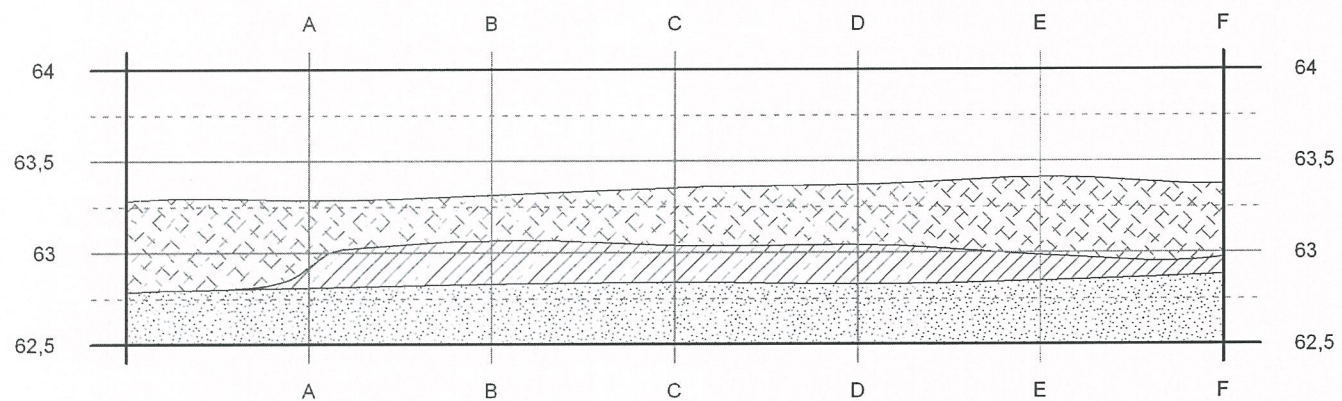


17 brėž. Plotas 19, žemio horizontas

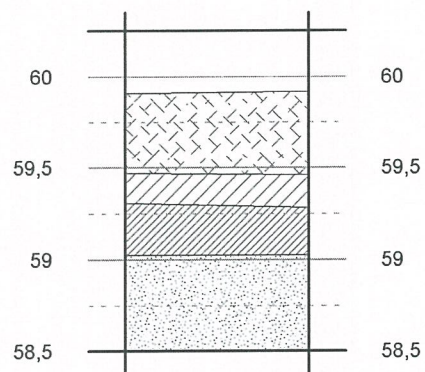
### Plotas 19, šiaurinė sienelė



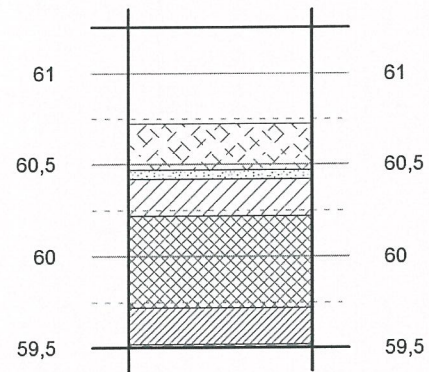
### Plotas 19, vakarinė sienelė



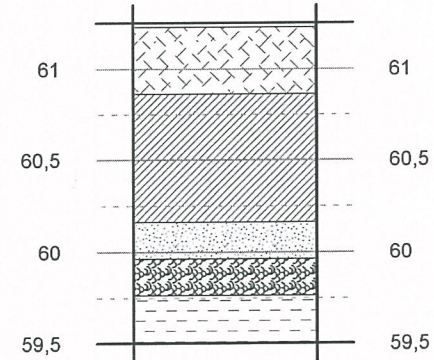
**Plotas 17**



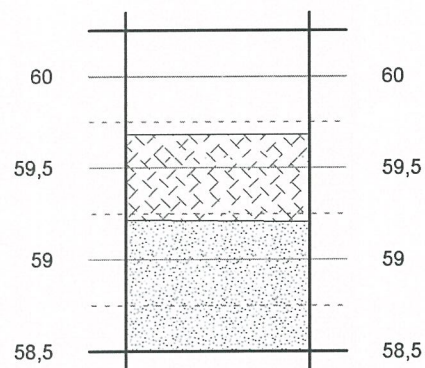
**Plotas 20**



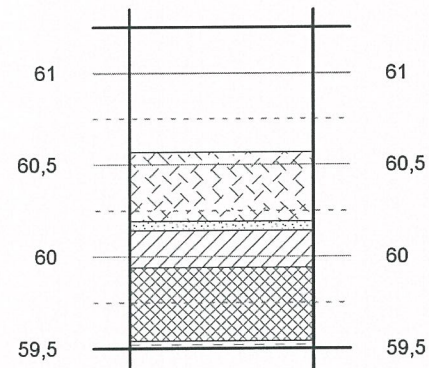
**Plotas 22**



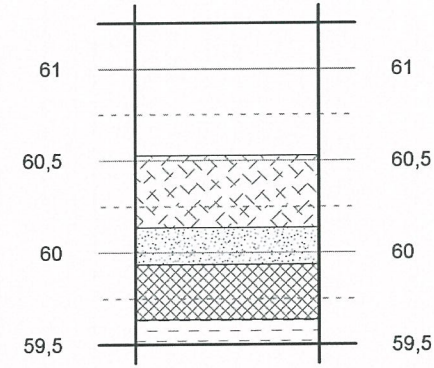
**Plotas 18**



**Plotas 21**

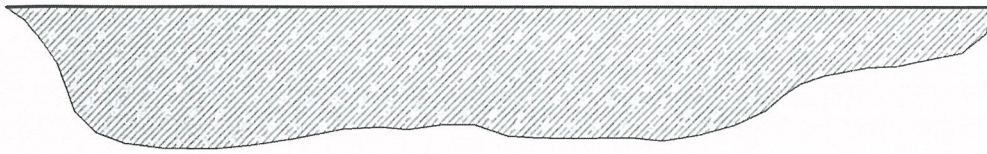


**Plotas 23**





pilkapio 2 griovys; h=62,55



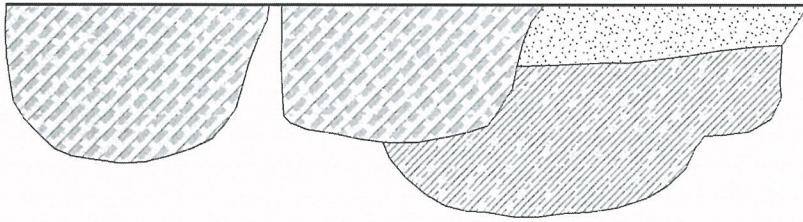
obj. 4.1; h=62,57



obj. 4.2; h=62,69



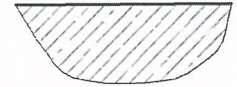
pilkapio 7 griovys; h=62,81



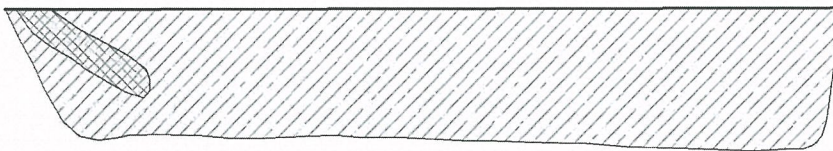
obj. 4.3; h=62,7



obj. 4.4; h=62,82



kapas 4.2.1; h=62,43



obj. 4.6; h=63,54



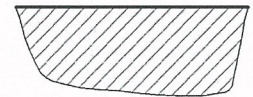
obj. 4.7; h=63,76



pilkapio 3 griovys; h=63,86



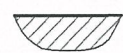
obj. 4.9; h=63,43



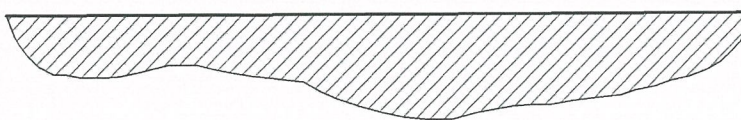
pilkapio 4 griovys (V); h=63,32



obj. 4.10; h=63,44



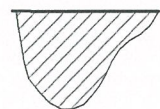
pilkapio 4 griovys (R); h=63,5



obj. 4.14; h=63,3



obj. 4.15; h=63,28



obj. 4.20; h=63,16



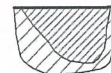
obj. 4.21; h=63,14




obj. 4.22; h=63,32

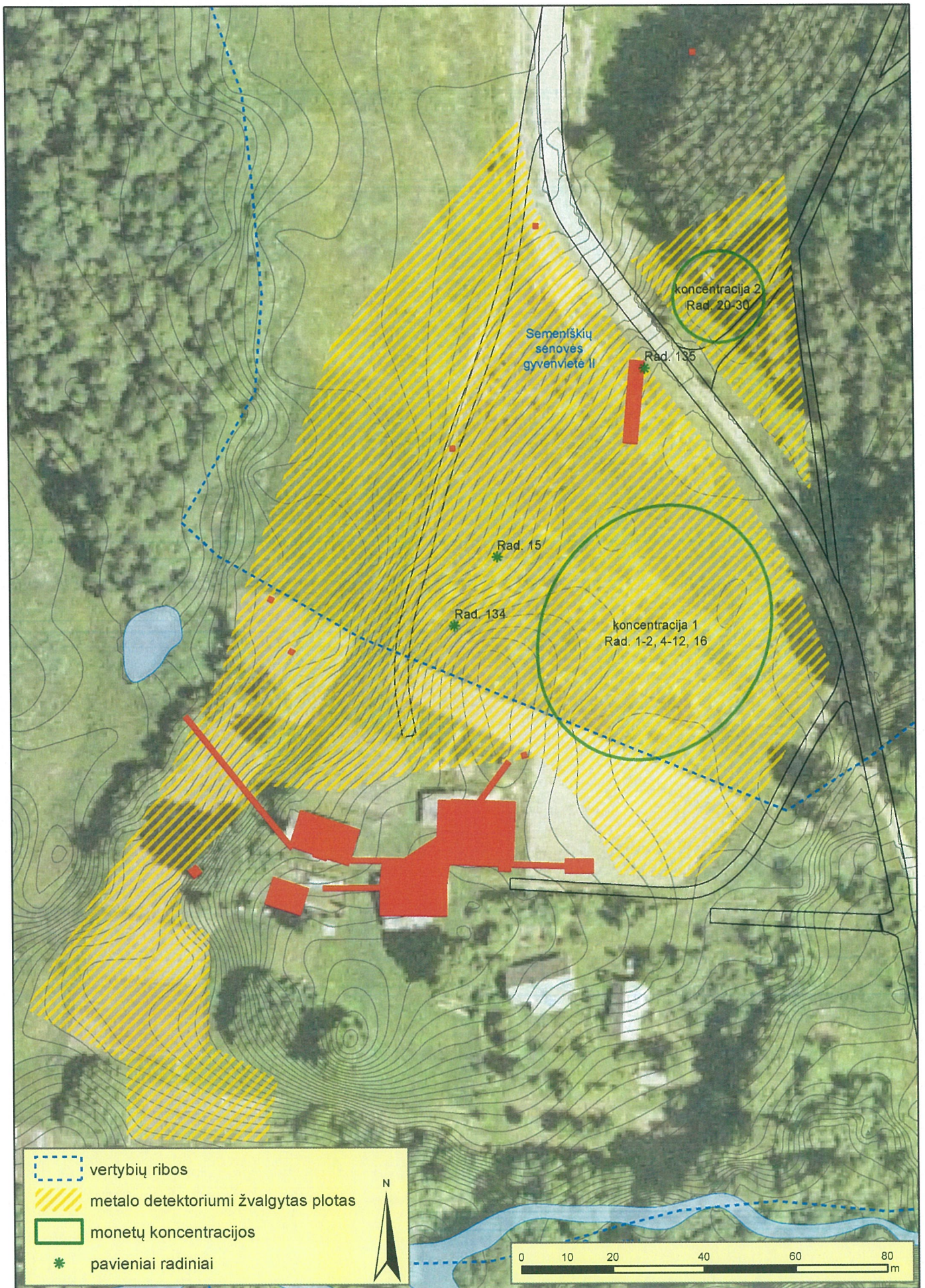


obj. 4.23; h=63,24

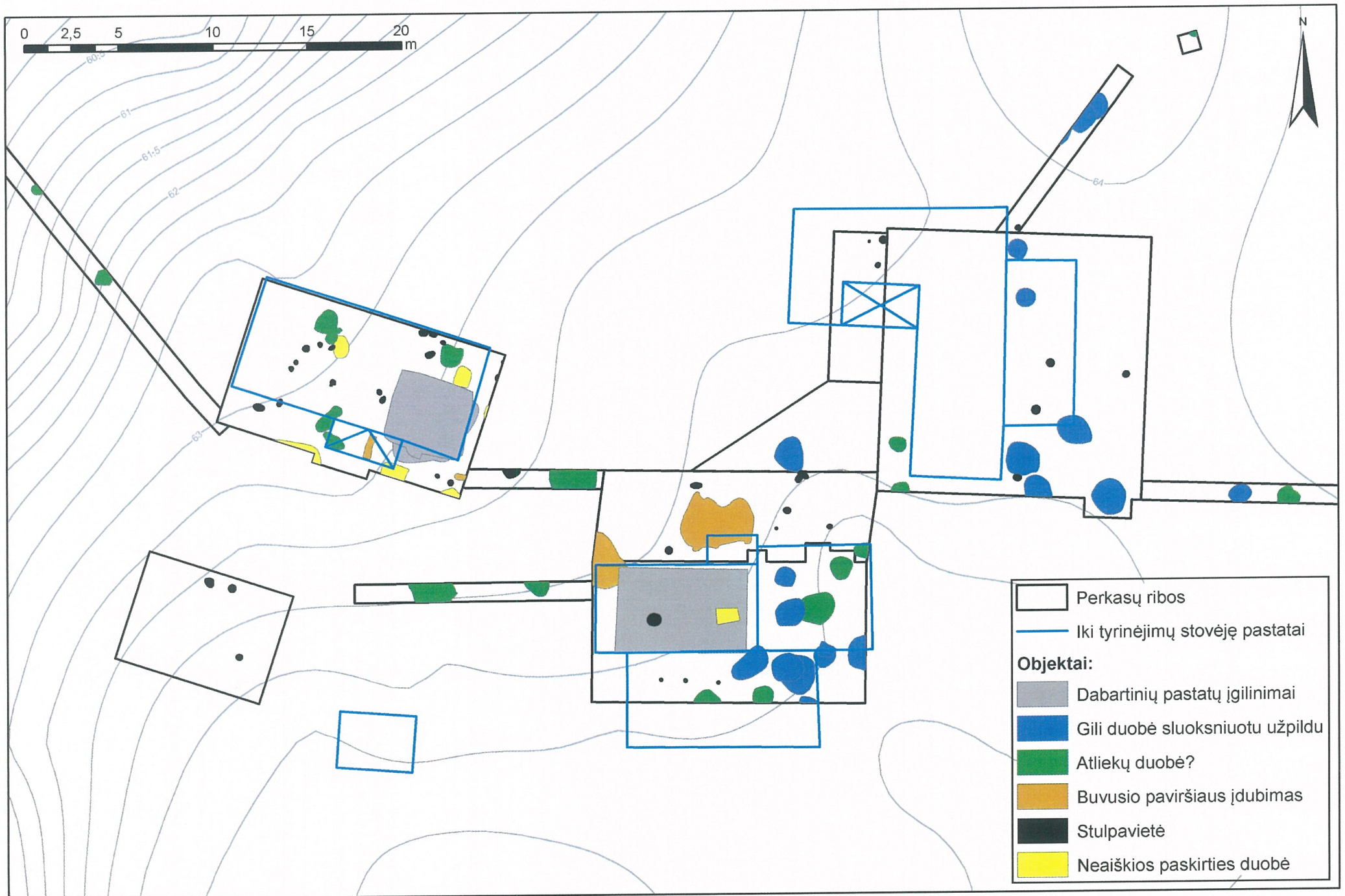


obj. 4.16; h=63,53



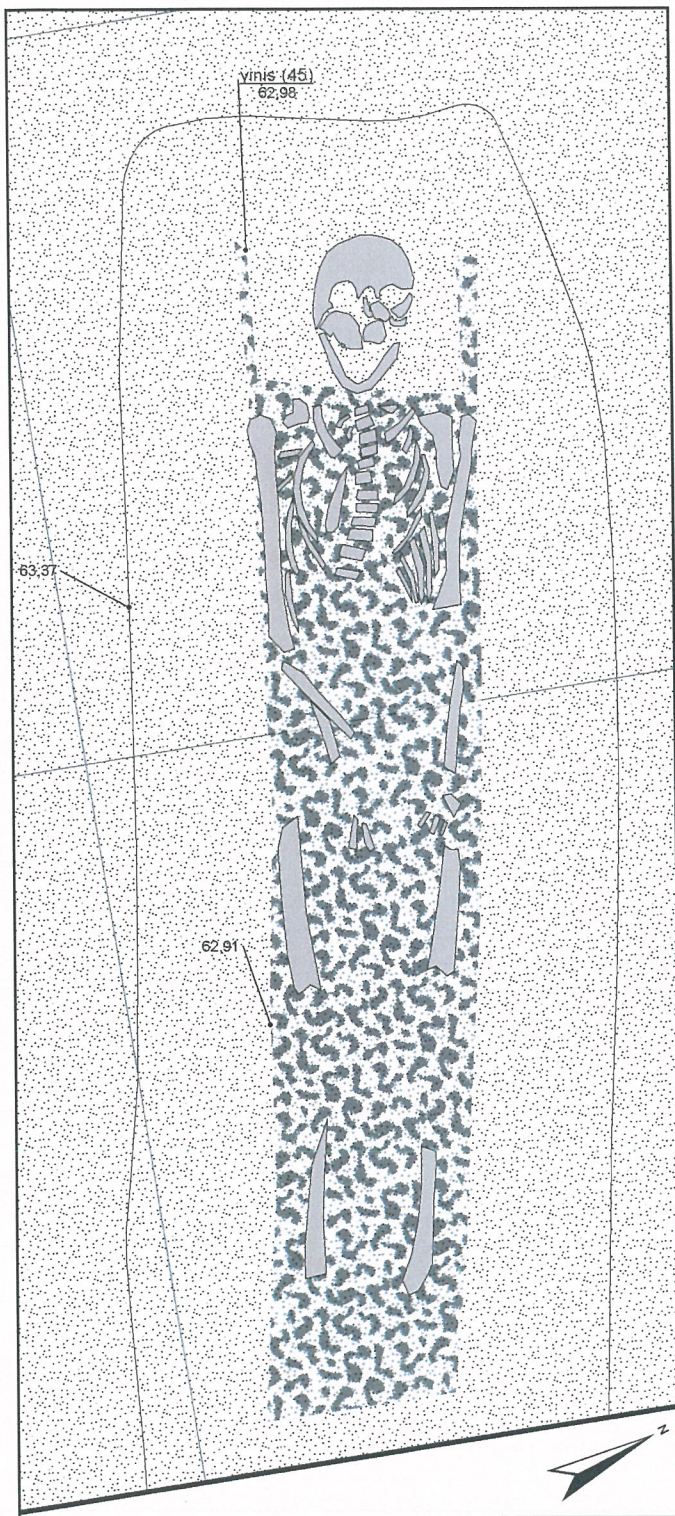


21 brėž. Žvalgymų metalo detektoriumi planas.


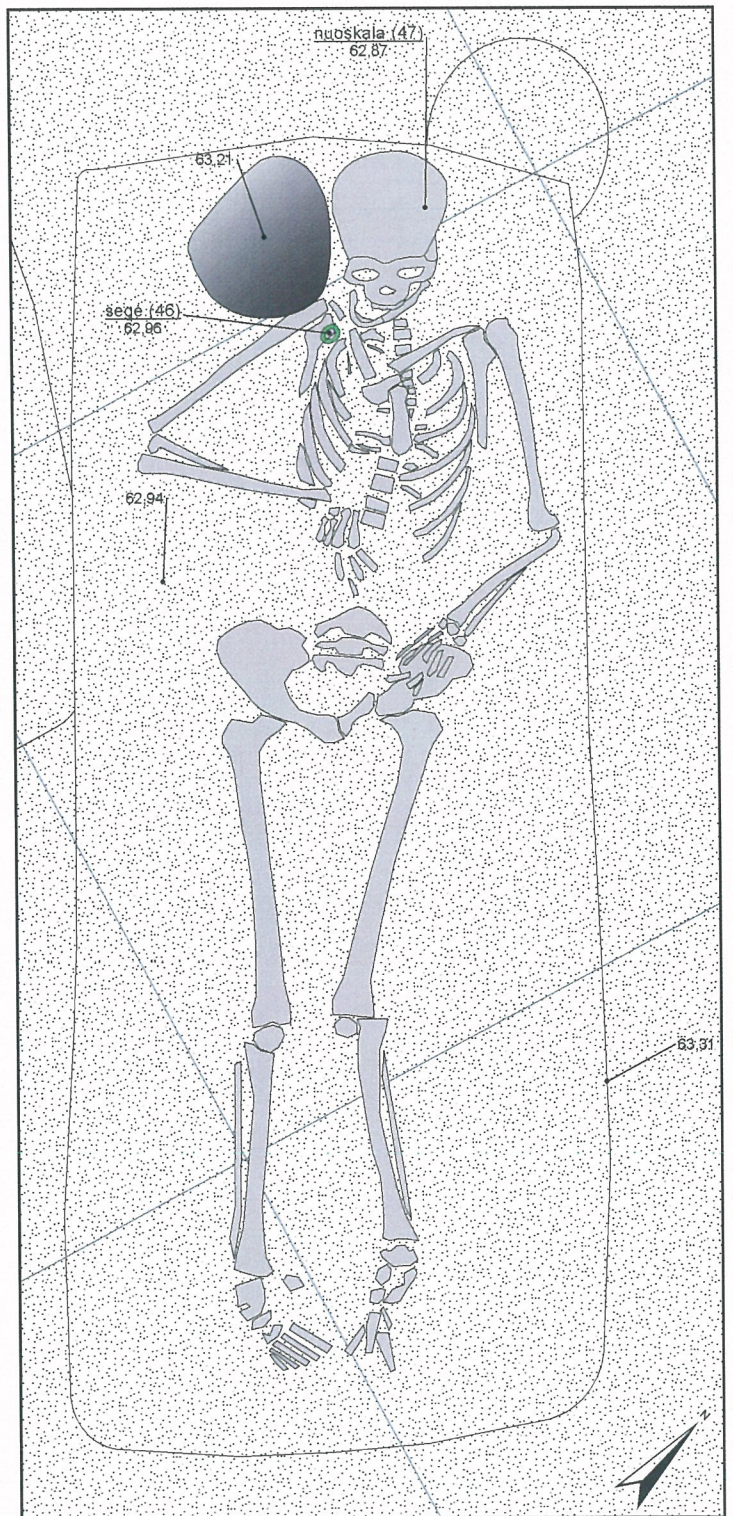


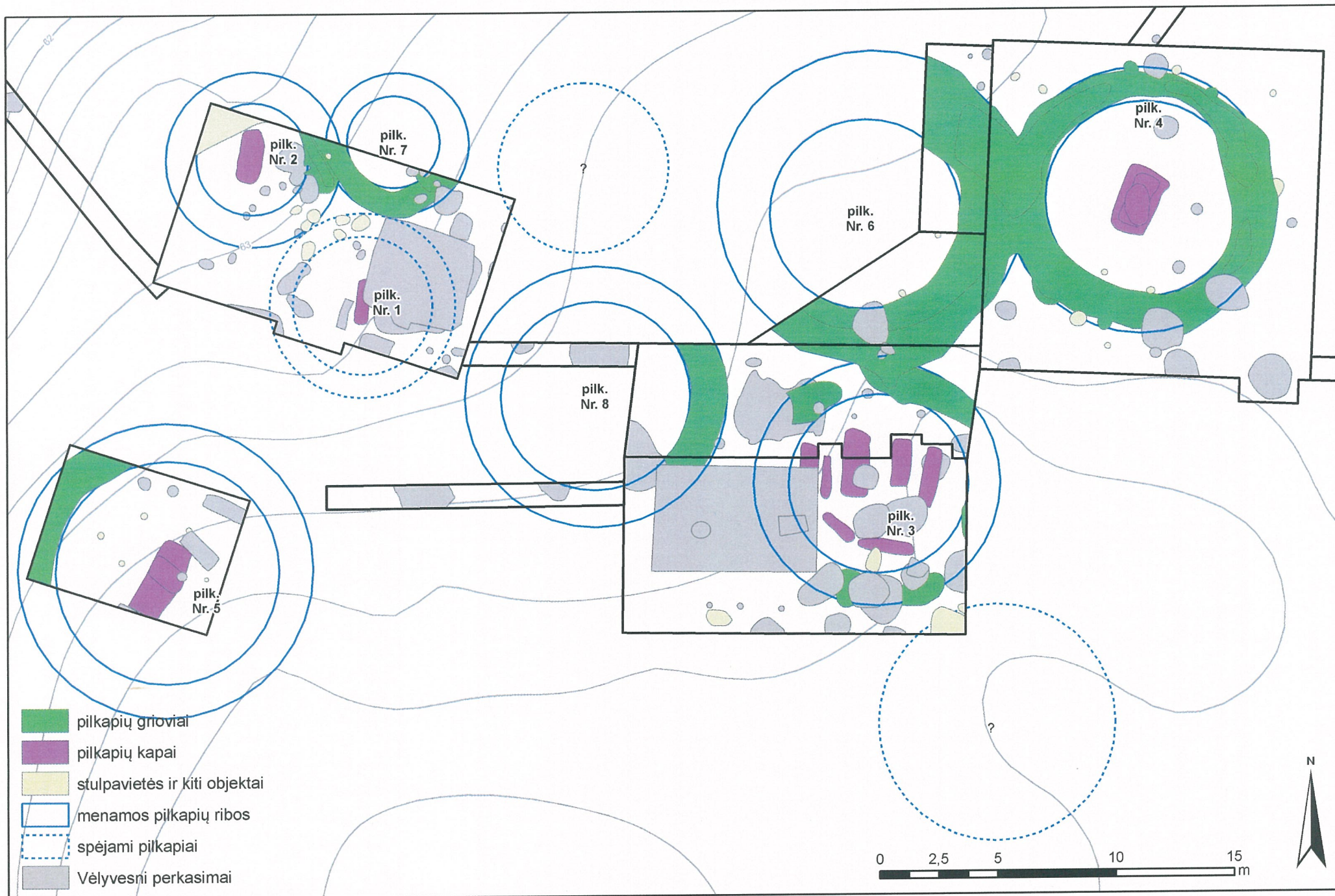
22 brėž. Bendras XIX-XX a. kaimavietės objektų išsidėstymas

Kapas 2.1



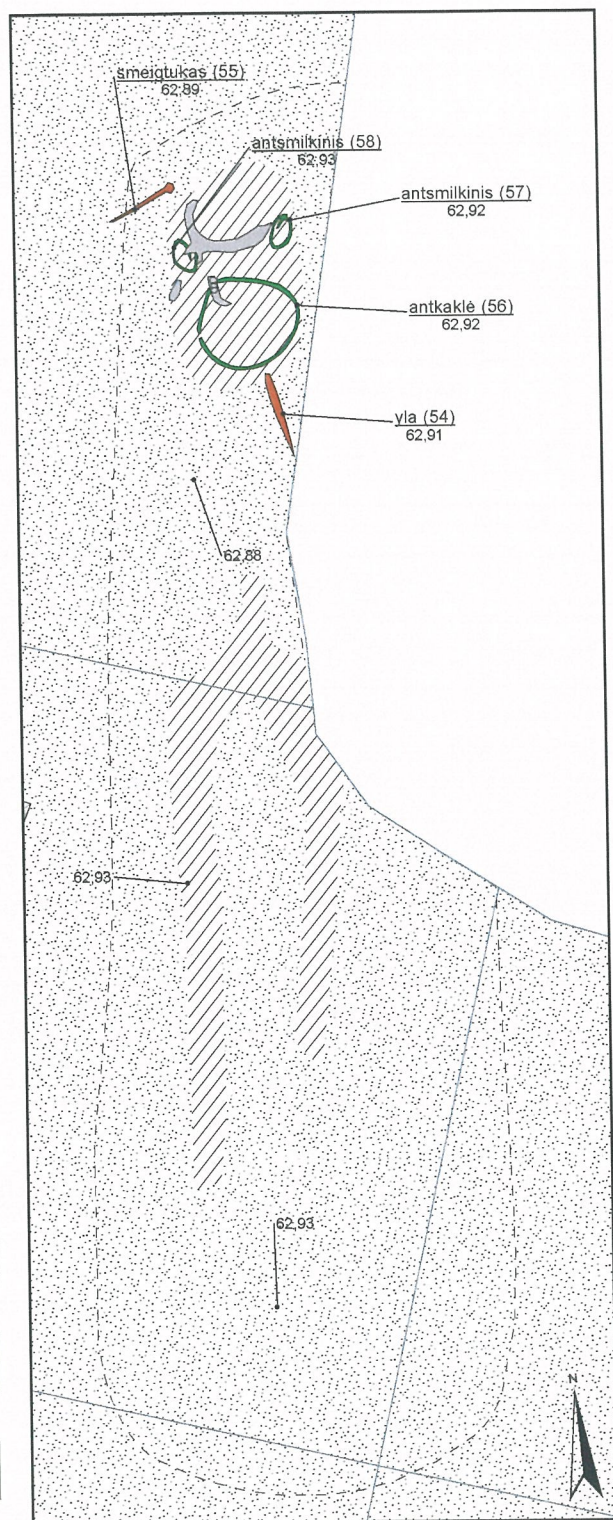
Kapas 2.2




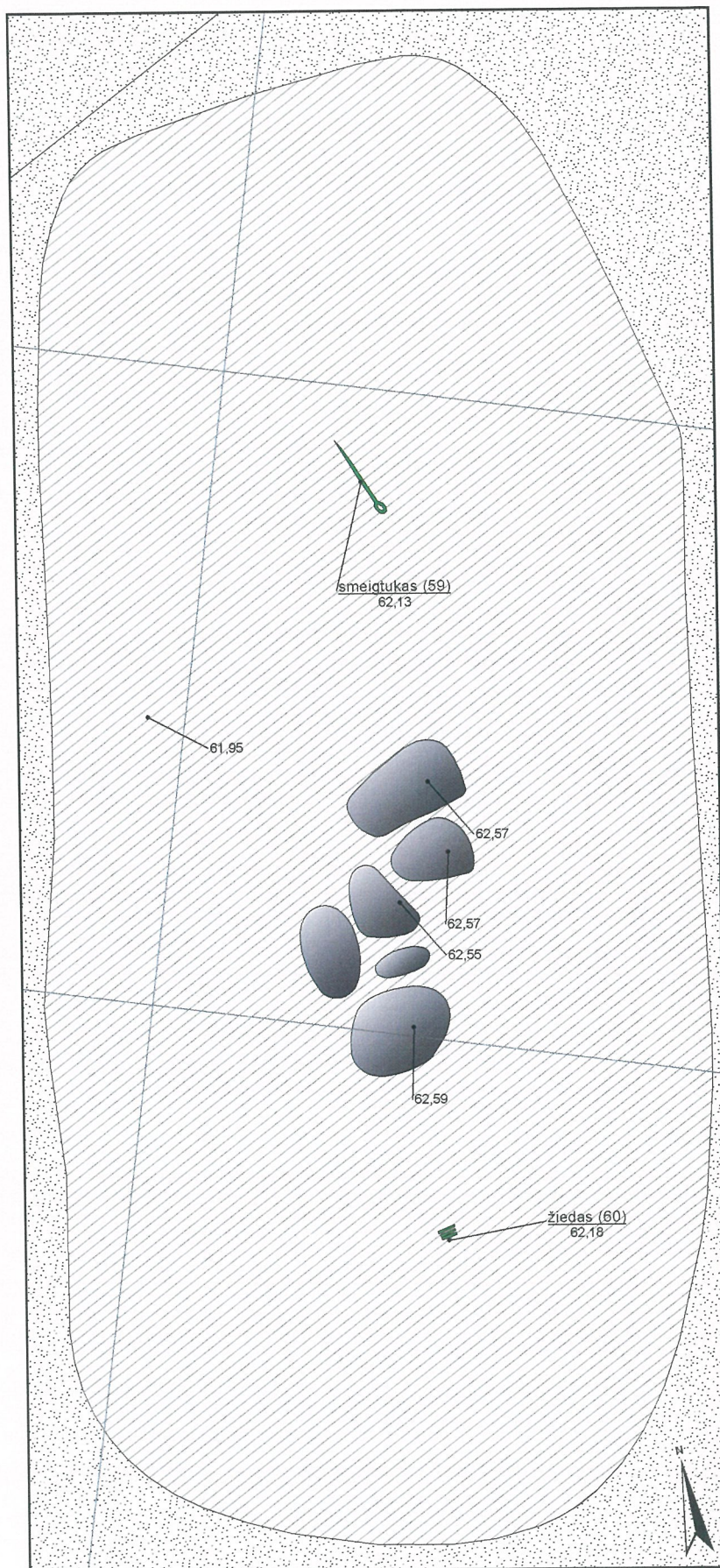


24 brėž. Identifikuotų pilkapių bendras planas.

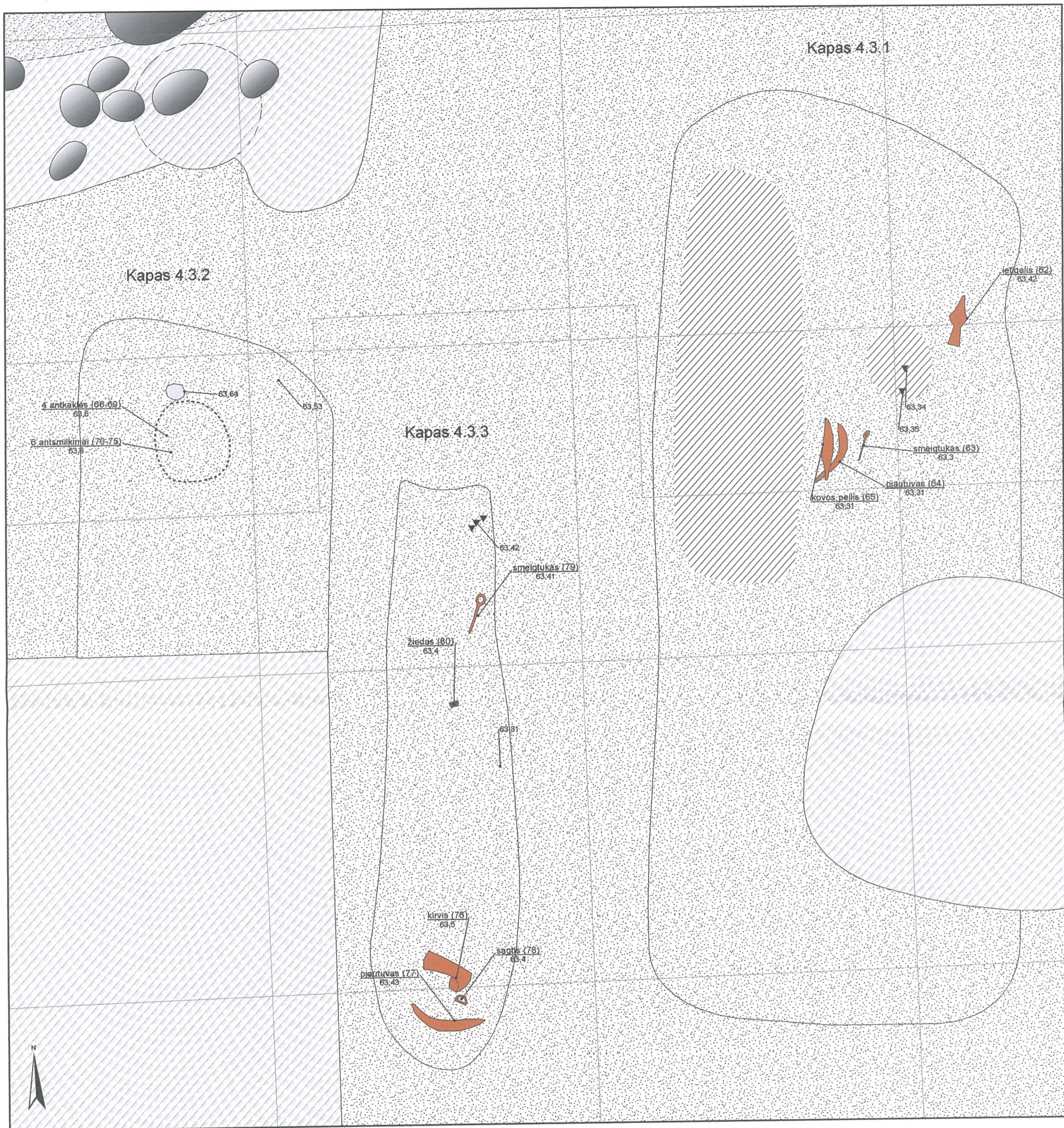
Kapas 4.1.1



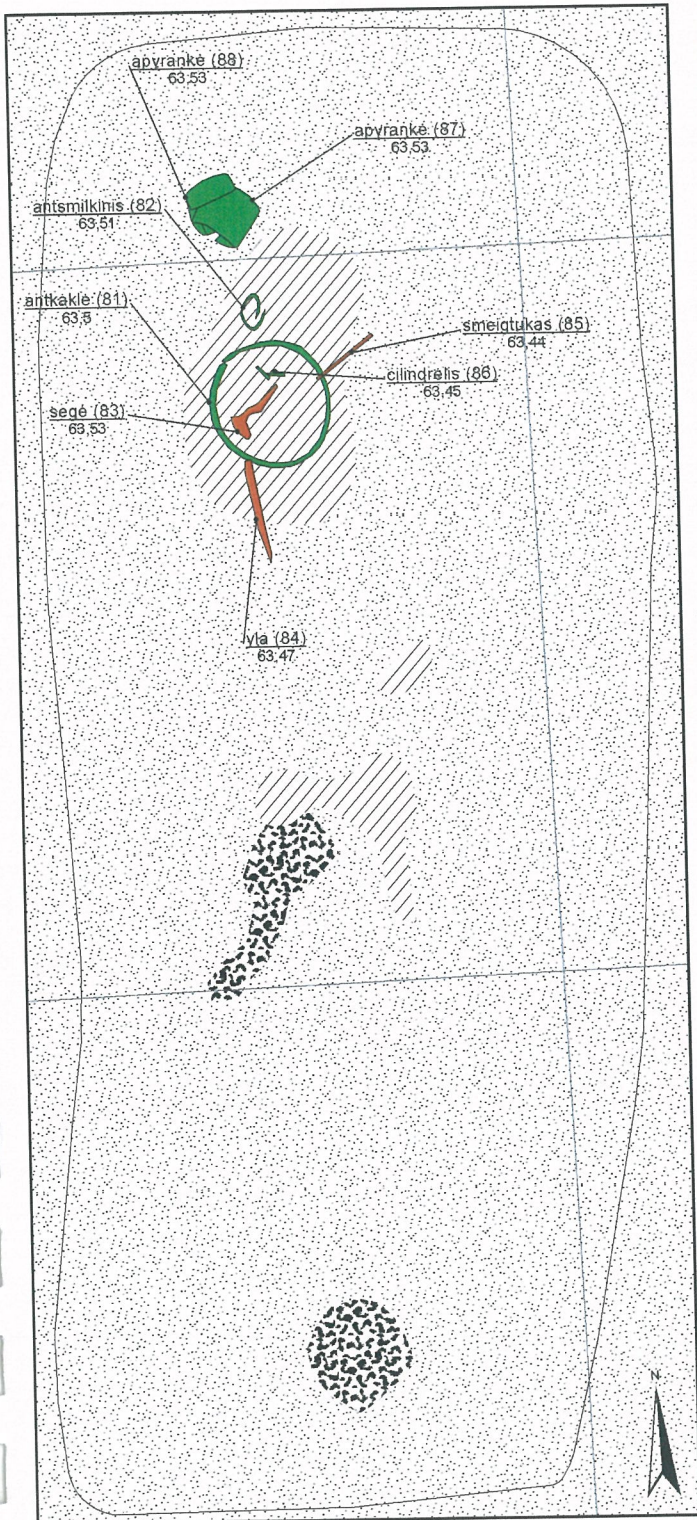
Kapas 4.2.1



25 brėž. Pilkapio 1 kapas 1 ir pilkapio 2 kapas 1.

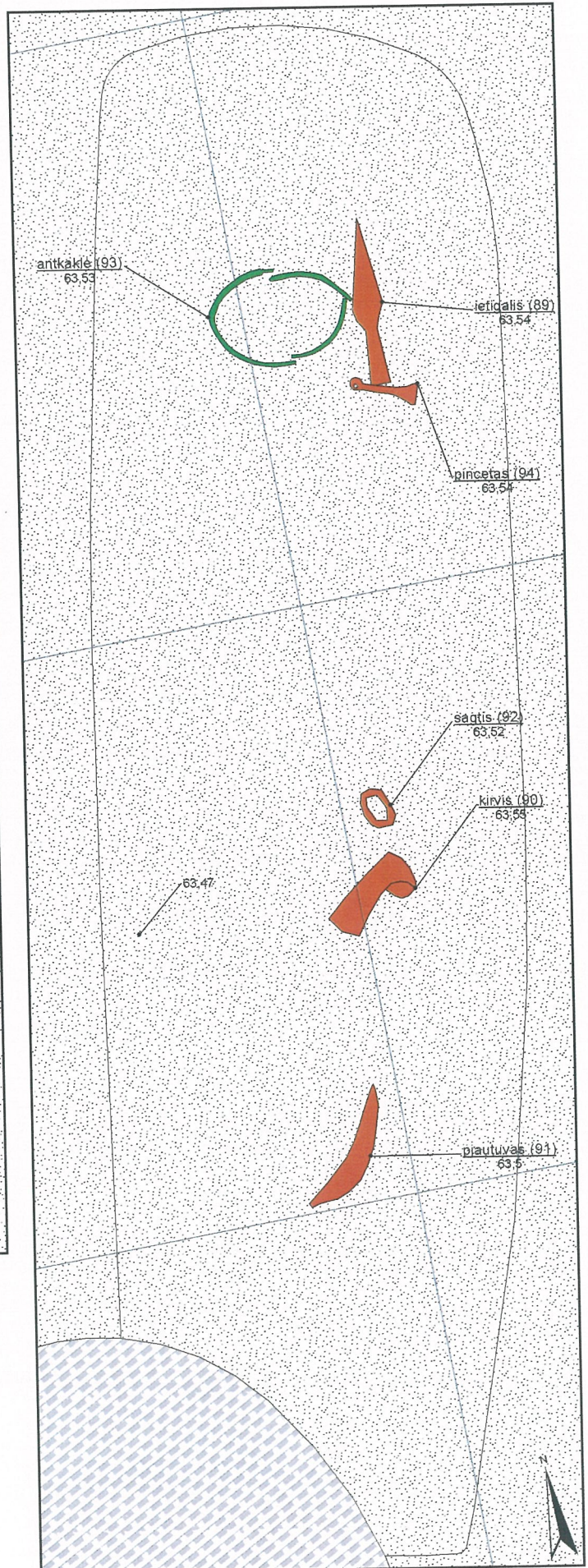


Kapas 4.3.4



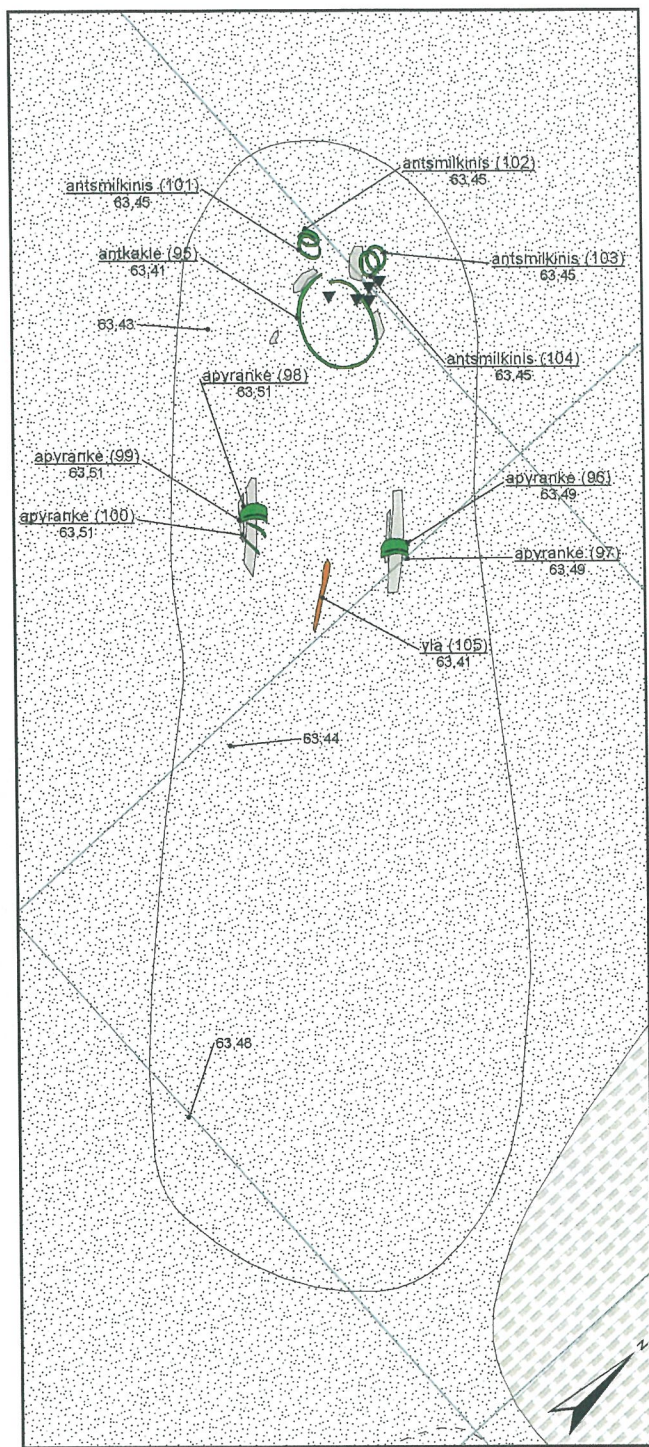
0 0,1 0,2 0,4 0,6 0,8 m

Kapas 4.3.5

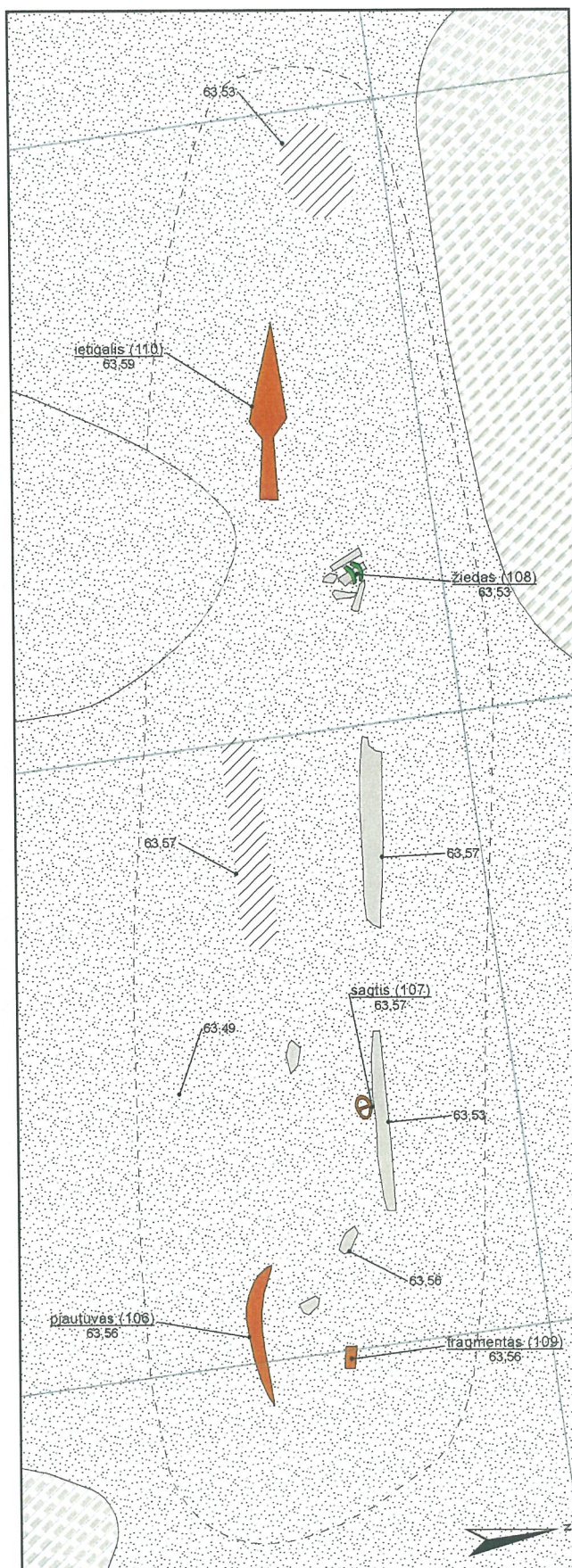




Kapas 4.3.6

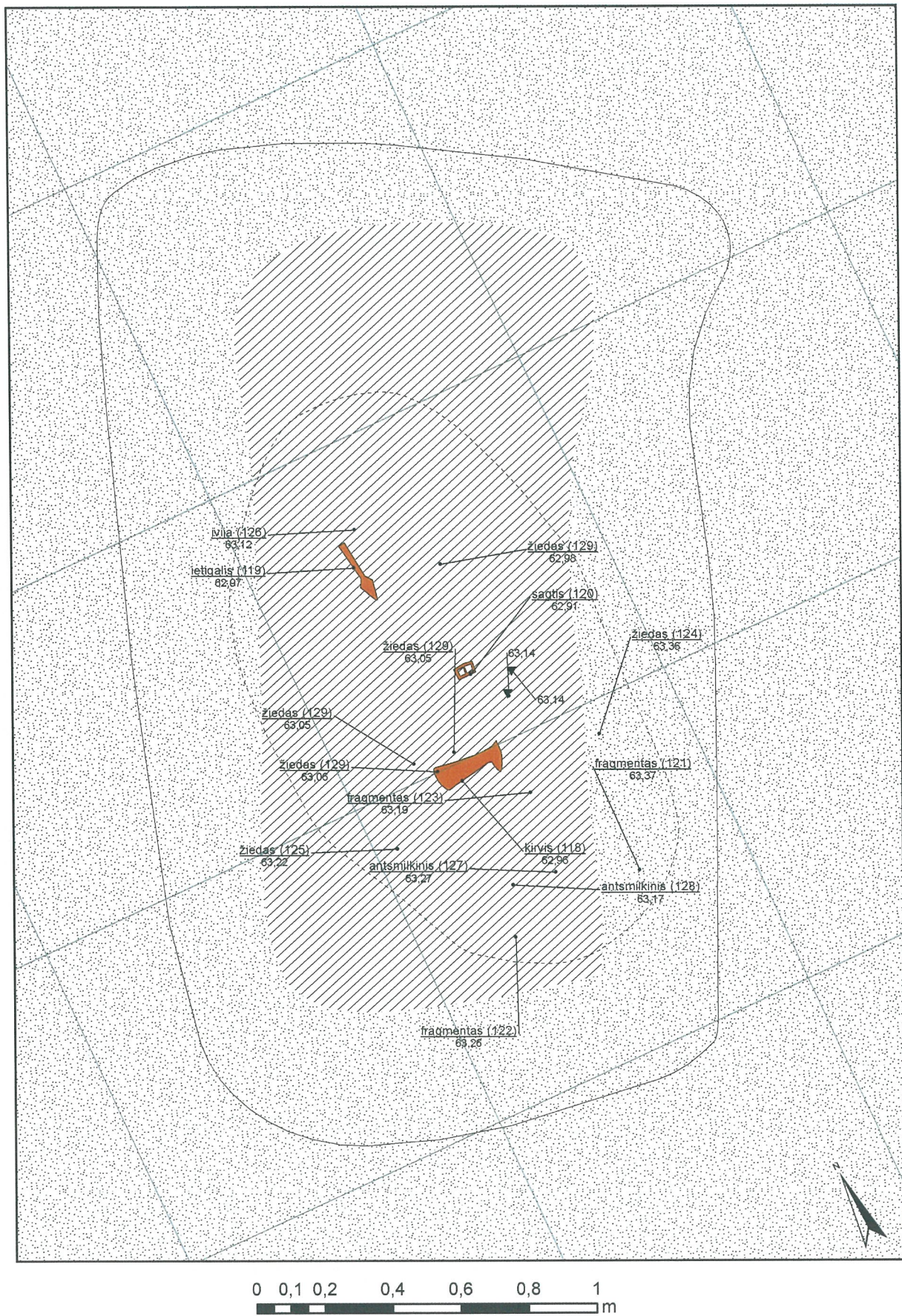


Kapas 4.3.7



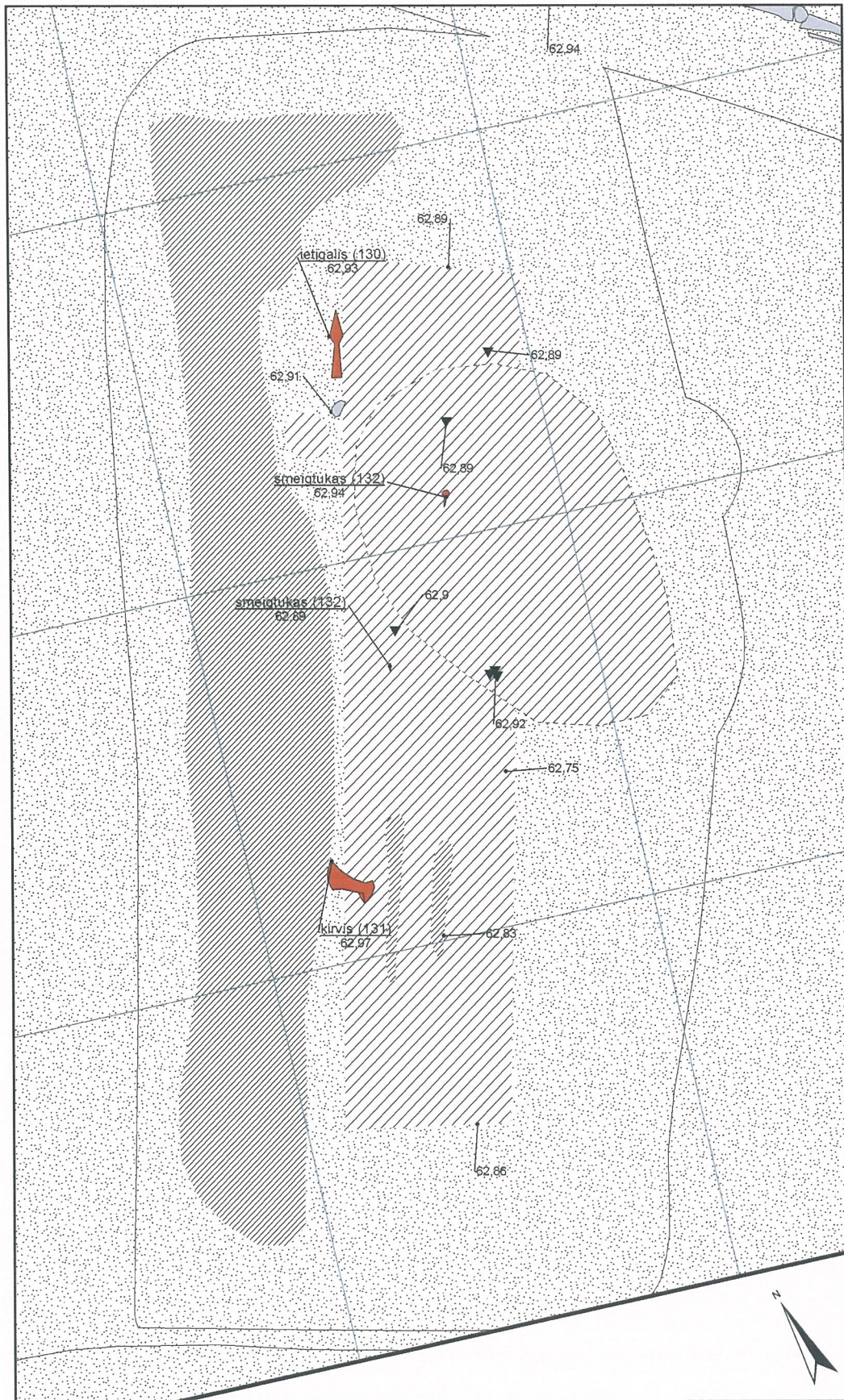
28 brēž. Pilkapis 3, kapai 6-7.

Kapas 4.4.1



29 brēž. Pilkapis 4, kapas 1.

Kapas 4.5.1



## Žmonių palaikų iš Semeniškių pilkapyno (2009 m. kasinėjimai) antropologinio tyrimo rezultatai

Tyrimas atliktas 2010 m. rugsėjo mėn. Atlikta vizuali palaikų lyties ir amžiaus diagnostika pagal visuotinai priimtas metodikas, detaliai įvertinta patologija, duomenis surašant į specialias osteologines formas. Žemiau pateikiama trumpa kiekvieno kapo charakteristika apibūdinant kaulinės medžiagos išlikimą bei ryškiausią patologiją. Minėtos osteologinės ir dantų būklės formos saugomos Vilniaus universiteto Anatomijos, histologijos ir antropologijos katedros archyve.

Kapas Nr. 2.1. Kaukolė, beveik pilnas skeletas. Moteris, 40-45 m. Patologija: osteoma (gerybinis navikas) kairėje kaktikaulio pusėje; sugijęs dešiniojo raktikaulio medialinės pusės lūžimas; sugijęs vieno iš kairiųjų šonkaulių lūžimas; kompresinis penktojo krūtinės slankstelio lūžimas.

Kapas Nr. 2.2. Pilni kaukolė ir skeletas. Vyras, 25-30 m. Patologija: abiejų blauzdikaulių sugijęs periostitas.

Vilniaus universiteto

Medicinos fakulteto

Anatomijos, histologijos ir antropologijos katedros profesorius



Rimantas Jankauskas

2011 09 28

## Paleobotaninių tyrimų iš Semeniškių senovės gyvenvietės II 2009 m. tyrimų rezultatai

Visi mėginiai sudaryti iš 95% smėlio, tamsią spalvą duoda smulkūs angliukai ir labai suirusi organika. Geriau išlikusi tik degintinė organika.

1. Plotas 20, kult. sl. viršus – angliukai, 2 degusios vijoklinio pelėvirkščio (*Fallopia convolvulus*) ir balandos (*Chenopodium*) sėklos – ruderaliniai augalai, piktžolės;
2. Plotas 20, kult. sl. apačia – angliukai, 1 nenustatytos rūšies sėkla;
3. Plotas 21, kult. sl. viršus – angliukai, augalinių liekanų nerasta;
4. Plotas 21, kult. sl. apačia – angliukai, augalinių liekanų nerasta;
5. Plotas 23, kult. sl. viršus – angliukai, degusi miglinių (*Poaceae*) šeimos sėkla, žolė (rūšies nustatyti nepavyko);
6. Plotas 23, kult. sl. apačia – angliukai, 4 degusios apirusios bastutiniu (*Brassicaceae*) šeimos sėklos (rūšies nustatyti nepavyko);

Analizę atliko dr. Dalia Kisielienė

Leidimas galioja iki 2009-11-30

# LEIDIMAS

vykdyti archeologinius tyrimus

2009-07-08 Nr.128  
Vilnius

Pagal Lietuvos Respublikos nekilnojamojo kultūros paveldo apsaugos įstatymo 18 str. šis leidimas išduotas **D. Baltramiejūnaitei** vykdyti žemės sklypo Semeniškių senovės gyvenvietės II (24574) aplinkoje, Širvintų r., **archeologinius tyrinėjimus**, taip pat naudoti elektronines priemones, sudarinėti planus, filmuoti, fotografuoti, piešti, rinkti radinius ir mėginius tiriamame objekte. Tyrimų projektas: Archeologinių tyrinėjimų Semeniškių senovės gyvenvietės II aplinkoje (Kernavė, Širvintų r.) projektas, 2009-07-07, Nr.128.

Kontrolės skyriaus vedėjas



R.Kraujalis

## Archeologinių tyrinėjimų Semeniškių senovės gyvenvietės II aplinkoje (Kernavė, Širvintų r.)

### PROJEKTAS

Valstybinio Kernavės kultūrinio rezervato buferinės apsaugos zonos fizinės apsaugos režimo pozonyje esančiame sklype planuojama rekonstruoti gyvenamąjį pastatą ir 2 ūkinės paskirties pastatus. Sklypas ribojasi su Semeniškių senovės gyvenviete II (A1483).

Aplink šią vietą jau nekartą buvo vykdyti archeologiniai tyrinėjimai. 1990 m. žvalgomuosius tyrimus vykdė V. Ušinskas, 1992 m. – A. Kuzmickas, 2002 m. – A. Luchtanas. 2004 ir 2008 m. archeologinius tyrimus Semeniškių II gyvenvietėje vykdė R. Vengalis (1 brėž.). Bendras tyrinėtas plotas šioje gyvenvietėje ir jos aplinkoje yra daugiau nei 600 m<sup>2</sup>, aptikta I tūkstantmečio I pusės gyvenvietės kultūrinis sluoksnis, pavienių akmens amžiaus, XIII-XIV a. ir vėlesnių laikotarpių radinių. Visai šalia rekonstruojamų pastatų atsitiktinai aptikti 3 rankogalinių apyrankių fragmentai.

Pagal Valstybinio Kernavės kultūrinio rezervato buferinės apsaugos zonos individualų apsaugos reglamentą, prieš vykdant žemės judinimo darbus šioje teritorijoje privalu atlikti archeologinius žvalgymus, o nustatčius teritorijos kultūrinės vertės požymius – archeologinius tyrimus. Kadangi kultūrinės vertės požymiai šioje vietoje jau patvirtinti anksčiau vykdytų tyrinėjimų, pastatų vietoje bus atliekami pilni archeologiniai tyrimai (2 brėž.). Bus kasamos 3 perkamos, kurių bendras plotas – 305 m<sup>2</sup>. Dalyje gyvenamojo pastato yra iškastas rūsys, todėl realus ištirtas plotas bus šiek tiek mažesnis.


Šiais metais sklype taip pat numatomi ir kiti žemės judinimo darbai – elektros linijos kabeliavimas, gręžinių įrengimas. Šiose vietose taip pat bus atliekami pilni archeologiniai tyrinėjimai. Detalaus šių darbų plano šiuo metu dar nėra, tad kai jis bus parengtas, prieš vykdant archeologinius tyrimus, bus pateiktas šio projekto papildymas.

Priedai:

1. Tyrimų vietos situacinis planas.
2. Sklypo planas.

2009 07 07

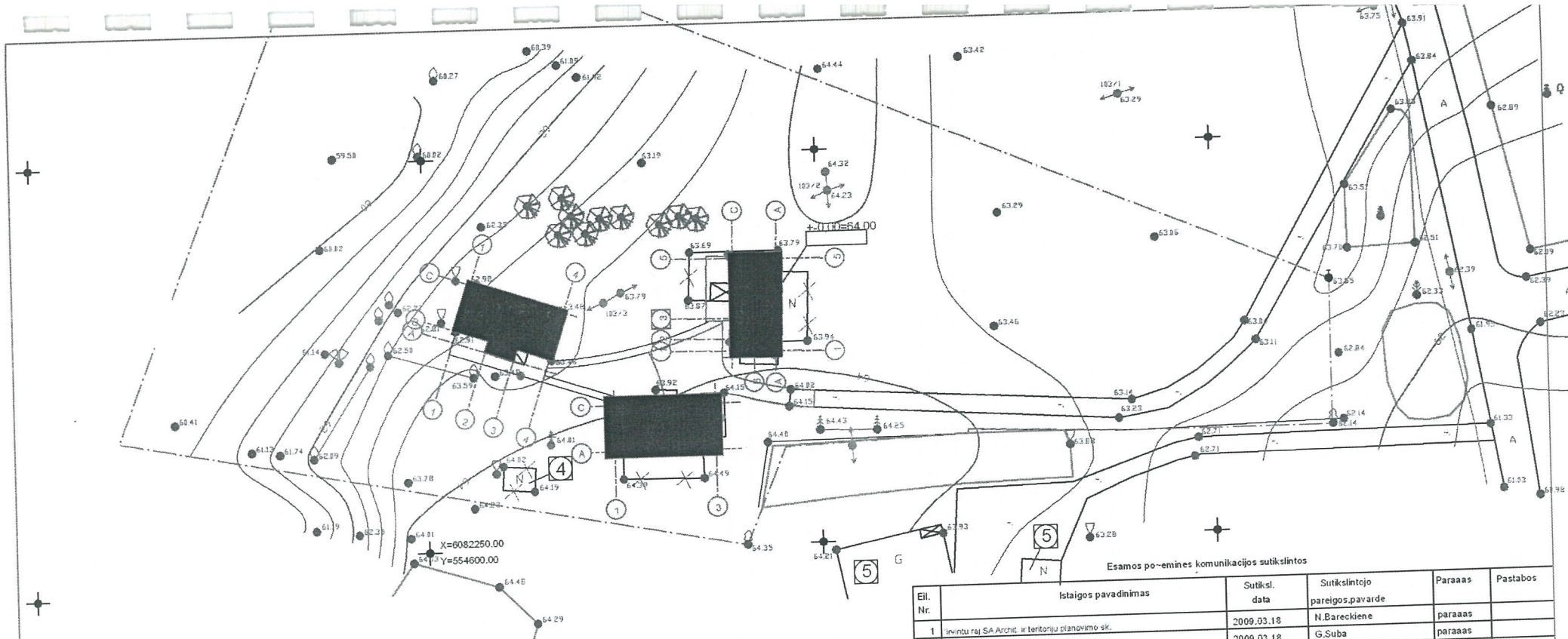
D. Baltramiejūnaitė





1 brėž. Tyrimų vietos situacinis planas.





EKSPLIKACIJA

- ① REKONSTRUOJAMAS GYVENAMASIS NAMAS
- ② REKONSTRUOJAMAS PAGALBINIS JKIO PASKIRTIES PASTATAS 1
- ③ REKONSTRUOJAMAS PAGALBINIS JKIO PASKIRTIES PASTATAS 2
- ④ ESAMOS NEINVENTORIZUOTAS PASTATAS
- ⑤ ESAMI PASTATAI, KAIMYNIUOSE SKLYPUOSE

SUTARINIS ŽYMĖJIMAS

- SKLYPO RIBA (kad.nr. 8930/0004:200)
- REKONSTRUOJAMI PASTATAI
- GRIUAUNAMAS PASTATAS ARBA PASTATO DALIS
- VEJA
- NUOGRINDA-SKALDELĖ, R. MINTA NATŪRALIAIS AKMENIMIS
- SMULKIOS FRAKCIJOS SUTANKINTA SKALDELĖ, R. MINTA NATŪRALIAIS AKMENIMIS
- SENDINTA KLINKERIO DANGA
- NATŪRALIŲ AKMENŲ GRINDINYS
- NAUJAI SODINAMI MEDŽIAI (10vnt.)

perkasos

Objekto vieta

Eil. Nr.	Istaigos pavadinimas	Sutiksl. data	Sutiksintojo pareigos pavarde	Paraas	Pastabos
1	irvintu raj. SA Archid. ir teritoriju planavimo sk.	2009.03.18	N.Bareckiene	paraas	
2	AB "Lietuvos dujos" Vilniaus III Ukmergės sk.	2009.03.18	G.Suba	paraas	
3	AB TEO LT	2009.03.18	R.Ramaakevi	paraas	
4	AB RST Vilniaus regiono irvintu ET sk.	2009.03.18	A.Bareckas	paraas	
5	irvintu raj. Jemes ukio skyrius	2009.03.18	I.Pakalniene	paraas	
6					

Koordinata sistema: LKS 94 m. Baltijos

Derinimo iraaas teisingas : D. Rimkus

<b>UAB "TIRETAS"</b>	Objektas : In-inerinis topografinis planas.			
	Adresas : irvintu raj. Kernaves sen. Semeniakiu km.			
	U-sakovas : pil. V.Kazakevi ius			
Pareigos	V. Pavarde	Paraas	Data	Topografinė nuotrauka
Skyriaus vadovas	D. Rimkus		2009.03.	Mastelis 1 : 500
Vykdytojas	A.Kamarauskas		2009.03.	Lapas/lapu sk. 1
Licencijos Nr.250TK- 613 iad. 2005.02.18				
U-salymas 09/03-1				

5490		2009.05		Gyvenamojo namo ir kkinis pastats (tvartas, gara-as, dar-in-lis) rekonstrukcija Semeniakiu k., Kernaves sen., irvintu (skl. kad. Nr. 8930 / 0004 : 200)	
4967	PV/arch	A. Jakutis			0
TP	Statytojas: Vidmantas Valdas Kazakevi		2009-186-TP-A		
	Dalia Kazakevi				

2 brėž. Sklypo planas.

## PROJEKTO PAPILDYMAS

Ištirus plotus rekonstruojamų pastatų vietose buvo aptikti IV a. griautiniai kapai ir pilkapių griovių liekanos. Paaiškėjo, kad šioje vietoje yra iki šiol nežinoma archeologinė vertybė – pilkapynas su nuardytais sampilais, tačiau išlikusiais kapais. Taip pat čia aptikti ir 2 suardyti degintiniai kapai urnose, kurie turėtų būti datuojami ankstyvuojū geležies amžiumi.

Toliau, kaip minėta pagrindinėje projekto dalyje, numatoma ištirti aplink pastatus įrengiamų vandentiekio ir kanalizacijos trasų vietas (brėž. 1). Trasų vietose bus tiriamos 1 m pločio perkastos, kanalizacijos šulinio vietoje bus ištirtas 3x6 m dydžio plotas. Į šiaurę nuo pietinio pastato bus ištirtas visas plotas tarp pastato vietos ir vandentiekio trasos, kadangi šioje vietoje turėtų būti išlikęs po pastatu aptikto pilkapio kraštas.

Kadangi buvo aptiktas naujas laidojimo paminklas, planuojama iškasti keletą žvalgomųjų perkasų bandant atsekti šio paminklo ribas. Vieną perkasą planuojama iškasti prie kelio, šalia 2004 m. tyrinėtų plotų (2 brėž.). Žvalgant teritoriją metalo detektoriumi čia buvo surasta sulaužyta rankogalinė apyrankė, todėl bus siekiama patikrinti, ar ir šioje vietoje nėra pilkapio liekanų. Kita perkasa numatyta pušyne, šalia Kernavelės upelio - šioje vietoje yra išlikusi pilkapį primenanti kalvelė. Abi šios vietos patenka ir į Semeniškių senovės gyvenvietės II teritoriją.

Priedai:

1. Tyrimų vietos planas.
2. Ieškant laidojimo paminklo ribų planuojamos tirti vietos.

2009 08 31

D. Baltramiejūnaitė

- vandentiekio ir kanalizacijos trasos
- ▭ numatomi tirti plotai
- ▭ iširti plotai



1 brėž. tyrimų vietos planas.



151 2 brėž. Ieškant laidojimo paminklo ribų planuojamos tirti vietos.

KULTŪROS PAVELDO DEPARTAMENTO APSKAITOS SKYRIUI

PRANEŠIMAS APIE NAUJAI APTIKTĄ ARCHEOLOGINĘ VERTYBĘ

2009 m. rugsėjo 1 d .

Vilnius

Šių metų liepos-rugpjūčio mėn. pagal Dovilėi Baltramiejūnaitei išduotą leidimą Nr. 128 buvo vykdomi archeologiniai tyrinėjimai Semeniškių kaime (Vilniaus apskr., Širvintų raj.). Sklype, priklausančiame V. Kazakevičiui, buvo ištirtas 540 m<sup>2</sup> plotas. Šio sklypo ribose, planuojamų rekonstruoti pastatų vietoje aptikti 2 ankstyvuju geležies amžiumi datuoti degintiniai kapai urnose bei 10 griautinių IV a. palaidojimų. Griautinių kapų išsidėstymas bei pilkapių griovių, akmenų vainikų liekanos leidžia teigti, jog čia būta minėto laikotarpio pilkapių, kurių sampilai dėl vykdytos ūkinės veiklos neišlikę. Viso ištirti trys pilkapiai. Viena iš jų aptikti 7 kapai, kitame – 2, likusiame – 1 palaidojimas. Moterų kapams būdingos įkapės – įvijiniai antsmilkiniai, šaukštinės antkaklės, rankogalinės ir įvijinės apyrankės, įvijiniai žiedai, lazdeliniai geležiniai smeigtukai, ylos. Vyrų kapuose sutinkami ietigaliai, pentiniai kirviai, pjautuvai, įvijiniai žiedai, diržų sagtys. Siekiant nustatyti naujai atrasto laidojimo paminklo ribas buvo vykdomi ir žvalgomieji tyrimai, iškasant 54 m<sup>2</sup> plotą; taip pat aplinkinė teritorija išžvalgyta metalo detektoriumi. Į naujai aptiktos vertybės teritoriją siūloma įtraukti reljefe išsiskiriančią aukštumą tarp Neries senvagės ir Kernavėlės upelio. Aptikti pilkapiai išsidėstę pietvakarinėje aukštumos dalyje, tuo tarpu, kiek pilkapynas tęsiasi į šiaurės vakarus, be tolimesnių tyrimų lieka neaišku. Dalis siūlomos teritorijos jau yra saugoma kaip Semeniškių senovės gyvenvietė II (24574).

Priedas: siūlomos vertybės teritorijos planas.

Dovilė Baltramiejūnaitė

554500

554750

6082500

6082250

- Saugomos kultūros vertybės
- Siūloma pilkapyno teritorija
- Perkasos, kuriose aptikta pilkapių pėdsakų

Semeniškių senovės gyvenvietė II

Semeniškių senovės gyvenvietė

