

Kretingos Muziejus

Asta Adomaitytė

**KRETINGOS SENOJO MIESTO VIETOS (A1821), ROTUŠĖS A.,
KRETINGOS M., 2009 M. ARCHEOLOGINIŲ ŽVALGOMŲJŲ
TYRINĖJIMŲ**

ATASKAITA

Kretinga, 2009 m.

Turinys

Įvadas	3
Archeologiniai žvalgomieji tyrimai	6
Archeologinė priežiūra	8
Išvados	10
Radinių sąrašas	12
Brėžinių sąrašas	24
Nuotraukų sąrašas	25
Priedų sąrašas	26
Sutartiniai ženklai	27
Brėžiniai	29
Nuotraukos	34
Priedai	44

IVADAS

2009 m. pavasarį Kretingos miesto savivaldybės užsakymu Kretingos muziejui buvo pasiūlyta išžvalgyti Kretingos senamiesčio (A1821) Rotušės aikštės šiaurinė dalis, planuojant statyti paminklą Kretingos miesto, vienuolyno ir bažnyčios įkūrėjui Jonui Karoliui Chodkevičiui.

Leidimui archeologiniams žvalgymams atlikti Kretingos muziejaus archeologijos skyriaus vyr. muziejininkė archeologė Asta Adomaitytė 2009-04-16 pateikė Kultūros vertybių apsaugos departamentui projektą „Kretingos senojo miesto, Rotušės aikštės, archeologinių žvalgomųjų tyrimų projektas“ (Priedas Nr. 2), kurį svarstė ir 2009-04-23 leidimą Nr. 29 (Priedas Nr. 1) išdavė Mokslinė archeologijos komisija prie Kultūros vertybių apsaugos departamento.

Paminklas J. K. Chodkevičiui statomas pagal Kretingos miesto bendruomenės pasiūlymą už anksčiau paminklo pastatymui suformuotos aikštelės – į šiaurę nuo 2003-2004 m. paruoštos paminklui vietos (Foto 1, 2), 11,68 m nuo esamo šaligatvio. Paminklo pamatams skirtas plotas yra stačiakampio formos (3x1 m) ir yra orientuotas V – R kryptimi. Projektas derintas ir jam pritarta 2009-03-18 KPD Klaipėdos teritoriniame padalinyje, kur iškelta sąlyga archeologinių žvalgomųjų tyrimų metu ištirti pamatams skirtą plotą (3 m²).

Tiriamas plotas yra Rotušės aikštės šiaurinėje dalyje, dabartinio skvero pietiniame pakraštyje (Žemės sklypo kadastrinis Nr.5634/0008:747 Kretingos m. k. v.). Ankstesnė paminklo statybos vieta pateko į 1987 m. ištirto ploto Nr. 9 vakarinę dalį. Paminklų restauravimo projektavimo instituto Klaipėdos skyriaus archeologai J. Genys ir R. Sprainaitis (žr. *Genys J., Sprainaitis R. Universalinė parduotuvė Kretingoje centrinės aikštės šiaurinėje dalyje. Archeologinių tyrimų ataskaita. Klaipėda, 1988. p.129-131*) ištirtą kultūrinį sluoksnį datavo XVII a. Pradžia – XVIII a. Kultūrinis sluoksnis vidutiniškai buvo 1 m storio, tačiau vietomis (duobėse) siekė iki 2,5 m.

Archeologiniai žvalgomieji tyrimai pradėti 2009-04-23 ir vykdyti iki 2009-05-05 imtinai. Jų metu ištirti 3 m² plotas bei nuimtas velėninis sluoksnis – iki 45 cm gylio – paminklo postamentui, rombo formos. Kasimo darbus vykdė Kretingos muziejaus archeologai Asta Adomaitytė ir Donatas Butkus. Fotofiksaciją su skaitmeniniu veidrodiniu fotoaparatu „SONY ALFA 200“ vykdė D. Butkus, tyrinėjimų metu planus vietoje braižė, juos ataskaitai parengė ataskaitos autorė. Ataskaitą ruošė A. Adomaitytė. Tyrinėjimų metu buvo naudojamas metalo detektorius „Garret ACE 250“. Juo buvo tikrinamas tyrinėjamas plotas kaskart nukasus 5 cm storio sluoksnius bei iškastos žemės. Planuose nurodytas gylis matuotas nuo esamo žemės paviršiaus. Radinių sąrašė skliausteliuose pateikiamas lauko inventoriaus numeris.

Žvalgymų metu aptikti radiniai perduoti saugoti Kretingos muziejui (priedas Nr.5), nuotraukos, lauko užrašai, brėžinių eskizai ir vienas ataskaitos egzempliorius – į Kretingos muziejaus mokslinio archyvo I fondą. Tyrimų ataskaita parengta 3 egzemplioriais: I-asis –

Lietuvos istorijos instituto rankraštynei, II-asis – Kultūros paveldo departamento Paminklotyros archyvui, III-asis – Kretingos muziejaus moksliniam archyvui.

ANKSTESNIŲ TYRIMŲ APŽVALGA

Archeologinių žvalgymų vieta – dabartinė Rotušės aikštė. Jos pietinė dalis, kvadrato plano, buvo suformuota XVII a. pradžioje ir vadinta turgaus aikšte. Miestui augant, turgaus aikštė iki XX a. antros pusės išlaikė kvadrato formos išplanavimą ir į ją sueinančių gatvių tinklą. Turgaus aikštės centre stovėjusi rotušė carizmo valdymo Lietuvoje metais buvo nugriauta, o jos vietoje XIX a. pastatyta stačiatikių cerkvė. XX a. trečiojo dešimtmečio viduryje stačiatikių cerkvė nugriaunama. Skverelyje buvo pastatytas paminklas Lietuvos nepriklausomybės kovų aukoms atminti. II Pasaulinio karo metais - 1941 m. birželio 26 d. Miesto centras nukentėjo nuo gaisro. Sudegė ar apdegė didžioji dalis apie turgaus aikštę stovėjusių pastatų. Pokario metais buvo nuspręsta šiaurinio kvartalo, praeityje išplanuoto tarp gatvelės, kuri ėjo palei vienuolyno sodą (dabar J. Chodkevičiaus gatvė), ir turgaus aikštės, neatstatyti. Šiaurinio kvartalo pastatų liekanos buvo nugriautos, o buvęs kvartalas, kvadrato ploto ir tokio pat dydžio kaip ir aikštė, paverstas skveru. Šiuo metu skveras ir senoji turgaus aikštė yra sujungti į naują urbanistiniu požiūriu stačiakampio išplanavimo aikštę, pavadintą Rotušės aikšte.

Tokio pat likimo sulaukė gaisro metu nukentėję pastatai vakarinio ir pietinio kvartalų ribose. Jų vietoje vėliau įvairiu laiku buvo pastatyti daugiaaukščiai mūriniai namai ar visuomeninės paskirties objektai.

Rotušės aikštės kultūrinio sluoksnio datavimą XVII a. pr. – XVIII a. patvirtino jau minėti pirmieji archeologiniai tyrinėjimai, kuriuos skvere - buvusio šiaurinio kvartalo vietoje 1986 ir 1987 m. atliko Paminklų restauravimo instituto Klaipėdos skyriaus archeologai Jonas Genys ir Raimondas Sprainaitis (žr. *Genys J., Sprainaitis R.* Universalinė parduotuvė Kretingoje centrinės aikštės šiaurinėje dalyje. Archeologinių tyrimų ataskaita. Klaipėda, 1988./saugoma Kretingos muziejaus fonduose, Nr. P 6218; radiniai – Kretingos muziejaus fonduose, GEK'o Nr. 14671/; *Genys J., Sprainaitis R.* Archeologiniai tyrimai Kretingoje. – ATL 1986 ir 1987 metais. V., 1988. p.129-131). Archeologai kasinėjo buvusio šiaurinio kvartalo pietinėje dalyje, greta senosios aikštės ribos. Iš viso ištirti 9 plotai, kurių bendra apimtis – 398 m². Kultūrinis sluoksnis vidutiniškai buvo 1 m storio, tačiau vietomis (duobėse) siekė iki 2,5 m.

Vėlesni archeologiniai tyrinėjimai Rotušės aikštėje buvo vykdyti aikštės viduryje, rotušės vietoje. 1992 m. MLIM spėjamoje rotušės vietoje ištyrė 236 m² plotą. Kultūrinio sluoksnio storis – 0,3-1,2 m. Jame aptikti ir dviejų rusų kareivių palaikai (žr. *Sprainaitis R.* Buvusios rotušės

vieta Kretingoje. Žvalgomųjų archeologinių tyrimų ataskaita. Klaipėda, 1993 m./ saugoma Kretingos muziejaus fonduose, Nr. P6735; radiniai – Kretingos muziejaus fonduose, GEK Nr. 17288/1-15/; *Sprainaitis R.* Archeologiniai tyrimai Kretingoje, buvusios rotušės vietoje. – ATL 1992 ir 1993 metais. V., 1994. p.249). 1992 m. tyrimų vieta pažymėta archeologinių tyrimų ir žvalgymų situacijos plane (brėžinys pav.2).

Kasinėjimus rotušės vietoje MLIM archeologas R. Sprainaitis pratęsė 1994 m. Ištirtas dar 160 m² plotas, kuriame rasti dviejų pastatų (XVII a. rotušės ir XIX a. cerkvės) pamatai ir žmonių kaulų iš suardytų rusų kareivių kapų (žr. *Sprainaitis R.* Buvusi rotušės vieta Kretingoje. 1994 m. archeologinių tyrimų ataskaita. Klaipėda, 1995 m./ataskaitos kopija saugoma Kretingos muziejaus mokslinio archyvo pirmame fonde, byla Nr. 261/; *Sprainaitis R.* Archeologiniai tyrimai Kretingoje, buvusios rotušės vietoje. – ATL 1994 ir 1995 metais. V., 1996. p.267).

Bendras per nurodytą laikotarpį PRPI Klaipėdos skyriaus ir MLIM ištirtų perkasų plotas 794 m².

Artimiausi buvusios rotušės vietai žvalgomieji archeologiniai tyrinėjimai buvo atlikti 1994 m. rytiniame kvartale, statomo „Telekomo“ pastato vietoje. Tyrimų vadovas MLIM archeologas Raimondas Sprainaitis, išžvalgęs 243 m² plotą (objekto adresas Rotušės aikštė, Nr.7), pastebėjo, kad kultūrinio sluoksnio storis siekė iki 2 m pastato viduje. Radiniai vėlyvi, XVIII – XX a. Pr. (žr. *Sprainaitis R.* Rotušės a. Nr.7 Kretingoje. Žvalgomųjų archeologinių tyrimų ataskaita. Klaipėda, 1995 m./ saugoma Kretingos muziejaus mokslinio archyvo pirmame fonde, byla Nr. 163; radiniai – Kretingos muziejaus fonduose, LS Nr.2036/).

2003 m. klojant komunikaciją rotušės aikštės važiuojamojoje dalyje Kretingos muziejaus archeologijos skyriaus vedėjas D. Butkus atliko archeologinę priežiūrą (žr. *Butkus D.* Kretingos senamiesčio kultūrinio sluoksnio (IP 2463/A), Rotušės a., Kretingos m., 2003m. archeologinių žvalgymų ataskaita. Kretinga, 2007/ataskaita saugoma Kretingos muziejaus mokslinio archyvo pirmame fonde, byla Nr. 378/; *Butkus D.* Kretingos Rotušės aikštės žvalgymai 2003 m. – ATL 2006 metais. V., 2007. p.341). Tikrintas 674 m² plotas. Kultūrinio sluoksnio storis įvairiose Rotušės aikštės vietose nevienodas.

ARCHEOLOGINIAI ŽVALGOMIEJI TYRINĖJIMAI

Plotas Nr.1

2009 m. balandžio 23 – gegužės 5 d. buvo atlikti žvalgomieji tyrimai Kretingos senajo miesto vietoje (A1821), Rotušės aikštės šiaurinėje dalyje. Lauko darbų metu ištirtas vienas 1x3 m dydžio plotas už anksčiau paminklo pastatymui suformuotos trikampės aikštelės - 14,72 m nuo šaligatvio arba 18,52 m nuo aikštės važiuojamosios dalies. Plotas orientuotas V-R kryptimi. 1-3 kvadratų numeracija nuo PV kampo. Ploto vietoje nuolydis į Š pusę – ŠV krašte 12 cm nuolydis, ŠR krašte 15 cm nuolydis. Aukščio skirtumas susiformavo paminklo aikštei papylus žvyro ir pačią aikštelę išgrindus betono trinkelėmis (Foto 1-2).

Ištyrus plotą jis dar praplėstas į Š 1,15x3 m – buvo atlikta archeologinė priežiūra nuimant velėninį sluoksnį – iki 45 cm gylio. Be to, papildoma priežiūra atlikta kasant rombo formos paminklo postamento bei elektros kabelių tranšėjos vietas. Elektros kabelis buvo reikalingas paminklo apšvietimo sistemai.

P sienelės išklotinė:

Pietinėje sienelėje geriausiai atsiskleidžia nesuardytų sluoksnių išsidėstymas (Foto 3, brėžinys 4 pav.).

1. Paviršiuje, nuo 4 iki 24 cm gylio buvo velėninis juodos žemės sluoksnis.
2. Iškart po velėninio, nuo 4 iki 30 cm gylio, atsidengė stambaus žvyro su akmenukais supiltinis sluoksnis, papiltas paminklo aikštei formuoti.
3. Po jais, nuo 8 iki 36 cm gylio, dalinai nustumdytas juodžemio sluoksnis.
4. Nuo 30 iki 80 cm gylio atsidengė pilka žemė su statybinėmis nuolaužomis. Šis sluoksnis galėjo susiformuoti po II-ojo Pasaulinio karo nugriovus aikštėje pastatų liekanas. Apie 30 cm gilyje ties rytiniu kraštu – A/3 kvadrato, atsidengė pamatai, suformuoti iš lauko riedulių, tarpusavyje surištų moliu, nenaudojant kalkių ir žvyro mišinio tarpusavio surišimui.

Nuiminėjant paviršinius sluoksnius, susidurta su vėlyva XIX - XX a. daugiausiai masine medžiaga: žiastos buitinės keramikos, glazūruotos, nedideli fragmentai, plokščiųjų ir olandiškų čerpių dalys, keli čerpių gūbriai (Kv. A/2) (Foto 19/1-2, 5; 20-21), plytų su pirštų braukomis (Kv. A/1), koklių - puodyninių ir plokščiųjų - dalys, geležinės vinys, stiklo šukės. Iš atskirų radinių reikia paminėti dvi žalvarines diržų sagteles, dvigubo ovalo formos, su ašelėmis per vidurį ir geležiniais liežuvėliais ant jų (Foto 22/5-6), bei nežinomo žalvarinio dirbinio fragm., panašų į išgaubtą apyrankę (Foto 22/7).

5. Kvadratuose A/2 ir A/3 gilyje nuo 50 iki 64 cm atsidengė molio sluoksnis.

6. Kaip vieną galima laikyti sluoksnį, esantį 60-110 cm gylyje. Ties Kv. A/1 viduriu sluoksnis leidžiasi žemyn – prie vakarinio krašto jis prasideda 80 cm, ir baigiasi 130 cm gylyje – iškastoje duobėje Nr.1. Tarp Kv. A/2 ir A/3 75-80 cm gylyje atsidengė 35x14 cm dydžio skeltas akmuo.

Sluoksnis formavosi po gaisraviečių. Sienelės pjūvyje matyti trijų gaisrų žymės. Virš kiekvieno degusių sluoksnio dengta molio asla. Visame sluoksnyje gausu griuvenų ir degusių.

Tai gausiausias radiniais sluoksnis. Pirmajame degusių sluoksnyje 60-65 cm gylyje, Kv. A/2 gausu plokščiųjų čerpių nuolaužų. Daug žiestos, glazūruotos ir neglazūruotos, oksidacinės ir redukcinės buitinės keramikos fragmentų (angokraščiai, sienelės, dugnai) (Foto 16/4,6). Sluoksnyje rasta plokščiųjų ir olandiškų čerpių fragmentų, plytų dalių su pirštų braukomis, puodyninių koklių fragmentų, kaltinių geležinių vinių, gyvūnų kaulų, medienos likučių.

7. 110-130 cm gylyje atsidengė viršžeminis sluoksnis – pilkai juoda žemė su negausiomis griuvenomis. Kv. A/1 į šį sluoksnį įsiterpęs 3-4 cm pločio, 60 cm ilgio žvyro sluoksnelis.

Rasta keletas žiestos oksidacinės glazūruotos ir neglazūruotos keramikos šukių (Foto 16/7). 112 cm gylyje, Kv. A/3 prie P sienelės rastos puodynėlės su aša dalys (Foto 10-11, 18).

8. 120-125 cm gylyje atsidengė žemis – gelsvas priemolis.

Š sienelės išklotinė (Foto 4, brėžinys 4 pav.):

1. Paviršiuje, nuo 5 iki 10 cm gylio buvo velėninis sluoksnis.

2. 5 – 10 cm gylyje Kv. A/1 ir A/2 atsidengė 7-8 cm storio supiltinis žvyro sluoksnis.

3. 10 – 14 cm gylyje atsidengė juodas maišytas sluoksnis. Kv. A/1 ir A/3 baigiasi 36 – 46 cm gylyje, Kv. A/2 šis sluoksnis tęsiasi iki pat 1 m gylio. Tai rodo buvus vėlyvą įkasimą. 52 – 58 cm gylyje įkasime atsidengė 3 akmenys. Visų jų plotis kartu sudėjus - 72 cm, įkasimo plotis – 110 cm. Po minėtais akmenimis – griuvenų sankaupa, tarp kurių 90 cm gylyje buvo rasti bokalo (?), žaliai glazūruoto, dugnelio ir sienelės fragm. (Foto 8-9, 17). Įkasimas baigiasi 1 m gylyje virš juodžemio sluoksnio.

4. Kv. A/1 ir A/3 nuo 36 - 46 cm iki 60 cm gylio atsidengia griuvenų sluoksnis. Ties rytine sienele Kv. A/3 46 cm gylyje dengėsi pamatai iš lauko riedulių. Iš abiejų įkasimo šonų 60 cm gylyje pastebėti nedideli suanglėjusio medžio ploteliai.

5. Kv. A/1 ir A/3 nuo 60 iki 80 – 90 cm gylio atsidengė gelsvo molio sluoksnis. Kv. A/1 sluoksnio viduryje buvo neapdegusių plytų su pirštų braukomis nuolaužų. Kv. A/2 ties įkasimo vakarine riba vienas po kito atsidengė du nedideli (12x14 ir 12x16 cm dydžio) akmenys.

6. Kv. A/1 82 – 90 cm gylyje atsidengė pilkos žemės su degėsiais sluoksnis. Jo paviršiuje buvo neapdegusių plytų su pirštų braukomis nuolaužų.

7. Kv. A/3 80 cm gylyje, Kv. A/1 ir A/2 96 – 106 cm gylyje atsidengė juodos žemės sluoksnis. Į jį 110 cm gylyje Kv. A/1 prie vakarinės sienelės įsiterpęs 50 cm ilgio ir 4 cm pločio žvyro sluoksnelis.

8. Įžemio sluoksnis – gelsvas priemolis, atsidengė 120 – 125 cm gylyje.

Rytinė ir vakarinė sienelės:

Rytinėje sienelėje (Foto 7, brėžinys 4 pav.) nuėmus velėninį ir juodų maišytų žemių su trupintų plytų gabalėliais sluoksnį apie 30 cm gylyje pradėjo dengtis pamatai, krauti iš lauko riedulių, tarpusavyje surištų moliu, nenaudojant kalkių ir žvyro mišinio tarpusavio surišimui. Pamatų sluoksnis apie 50 cm pločio, baigiasi 80-90 cm gylyje. Po pamatais atsidengė pilkos žemės sluoksnis su plytų trupiniais, ir tęsėsi iki 105-110 cm gylio. 105-110 cm gylyje atsidengė 10 cm pločio juodos žemės sluoksnis. Po juo, 125 cm gylyje, atsidengė įžemio sluoksnis – gelsvas priemolis.

Vakarinėje sienelėje (Foto 5;6, brėžinys 4 pav.) sluoksniai permaišyti. Gausu apdegusių ir neapdegusių plytų su pirštų braukomis nuolaužų, plokščiųjų ir olandiškų čerpių fragmentų. 85-90 cm gylyje atsidengė molio, maišyto su griuvenomis, sluoksnis. 125 cm gylyje, nepasiekus įžemio sluoksnio, buvo išpreparuota duobė Nr.1 (Foto 12). Įžemis – gelsvas priemolis – pasiektas 145 cm gylyje. Duobėje rasta buitinės žistos oksidacinės keramikos – angokraščių, puodyninių koklių fragmentų, plokščiojo koklio plokštės, dengtos ruda glazūra, neornamentuotos, dalis (Foto 19/8).

ARCHEOLOGINĖ PRIEŽIŪRA

Ištirus 1x3 m plotą Nr.1, archeologinės priežiūros metu jis buvo paplatintas 1,15x3 m Š kryptimi. Plotui Nr.1 buvo suteikta papildoma numeracija (brėžinys 3 pav.). Priežiūros metu nuimtas paviršinis gruntas, pasiektas didžiausias gylis – 60 cm. Kv. B/1-3; C/1-3 užfiksuoti pamatai R-V kryptimi. R pusėje pamatai prasideda 68 cm nuo Š sienelės. Pamatai krauti iš lauko riedulių, tarpusavyje rištų kalkiniu žvyringu skiediniu. Akmenys eina 60-65 cm pločio juosta. Š-P kryptimi Kv. C/1; B/1 aptiktas pamatų tęsinys, galbūt tų pamatų kampas (Foto 14-15).

Archeologinės priežiūros metu aptikti pamatai datuojami XIX a. Radiniai, rasti paviršiuje, yra iš paviršinių permaišytų sluoksnių griaunant pastatus – gausu statybinės keramikos. Iš įdomesnių radinių galima paminėti profilinės plytos profilinės dalies fragmentą (Foto 19/4), geležinius durų ir lango lankstus (Foto 22/1-2), ketinio katilo, vidinėje pusėje dengto

melsva glazūra, fragm. (Foto 22/3). Atsitiktinai rastas naujų laikų žalvarinis rankų darbo žiedas šiek tiek paplatinta viršutine dalimi (Foto 22/4).

Elektros kabelio tranšėja didžiąja dalimi ėjo per 1986 ir 1987 m. vykdytų Paminklų restauravimo projektavimo instituto Klaipėdos skyriaus archeologų Jono Genio ir Raimondo Sprainaičio kasinėjimų plotą Nr.6 (brėžinys pav.2). Dėl šios priežasties archeologinės priežiūros metu atsidengę treji pamatai nebuvo fiksuojami, tik surenkami archeologiniai radiniai. Pamatai dengėsi 25-45 cm gylyje. Bendras tranšėjos ilgis – 26,50 m, plotis - 40 cm, kabelis klotas 70 cm gylyje, įžemis pasiektas 85 cm gylyje. Archeologinė priežiūra elektros kabelio tranšėjai atlikta 11 m². Radiniai - daugiausiai statybinė keramika iš paviršinių permaišytų sluoksnių. Galima paminėti raudonos masės plytą, viso dydžio – 27,5x13,6x7,2 cm, olandiškos čerpės gūbrį (Foto 19/3), buteliuką vaistams.

IŠVADOS

Archeologiniai žvalgomieji tyrimai bei archeologinė priežiūra vykdyti 2009.04.23 – 04.29 remiantis 2009.04.23 išduotu leidimu Nr.29 vykdyti archeologinius tyrimus pagal 2009.04.16 paruoštą archeologinį projektą Nr.29.

Ribotas archeologiniams žvalgymams skirtas plotas (3 m²) ištirtas iki įžemio – šviesaus priemolio, kuris pasiektas 1,25 m (rytinėje ploto dalyje) – 1,45 m (vakarinėje ploto dalyje – duobės vietoje) gylyje, matuojant gylį ties pietine siena. Ploto rytinėje dalyje susidurta su XVII – XVIII a. užstatymo liekanomis. Š-P kryptimi orientuoti pamatai, krauti 3 aukštais iš molio rištų lauko riedulių, kurie fiksuoti 0,38-0,96 m gylyje. Pamato plotis vietomis siekė iki 0,62 m. Likusioje ploto dalyje susidurta su kultūriniu sluoksniu, kurio storis siekė apie 0,80 m rytinėje ploto dalyje – 1,10m vakarinėje ploto dalyje, duobės vietoje. Kultūrinis sluoksnis būdingas pastatui, kurio viduje išplūkta šviesaus molio ašla, po kiekvieno gaisro atnaujinama užpilant naują sluoksnį iš to paties molio. Kultūriniame sluoksnyje rasta statybinės keramikos liekanų – plytų nuolaužų, atskirų plokščiųjų ir olandiškų čerpių fragmentų, buitinės žiestinės keramikos šukių.

Archeologinių žvalgomųjų tyrimų metu surinkta radinių kolekcija leidžia ištirtą kultūrinį sluoksnį datuoti XVII – XVIII a.


Archeologinė priežiūra buvo vykdoma nuimant paviršinį gruntą postamento vietoje – archeologiniams žvalgymams skirto ploto šiauriniame pakraštyje (3,45 m²) bei tiesiant elektros kabelių tranšėją (11 m²).

Postamento vietoje iki 60 cm gylio nuimant paviršinius sluoksnius 30-50 cm gylyje susidurta su XIX a. užstatymo liekanomis. R-V kryptimi orientuoti pamatai krauti iš lauko riedulių, rištų kalkiniu žvyringu skiediniu. Jie prasideda 68 cm nuo žvalgomųjų tyrimų ploto šiaurinės sienelės. Pamato plotis vietomis siekė 65 cm. Š-P kryptimi aptiktas pamatų tęsinys, galbūt tų pamatų kampas. Tiesiant elektros kabelių tranšėją būsimam paminklo apšvietimui didžioji jos dalis pakliuvo į 1986 ir 1987 m. J. Genio ir R. Sprainaičio tyrinėtą plotą Nr.6, dėl to tranšėjoje atsidenę 25-45 cm gylyje treji pamatai nebuvo fiksuojami. Tranšėjoje 85 cm gylyje pasiektas įžemis. Archeologinės priežiūros metu surinkti radiniai yra iš permaišytų sluoksnių griaunant pastatus.

Pateiktas radinių sąrašas skirstomas į dvi dalis – masinę keramiką (statybinę ir buitinę, aprašytą lentelėse, koklius), ir kitus radinius – metalo, stiklo, kaulo, išskirtinius buitinės keramikos indų fragmentus. Radinių numeracija kiekvienai radinių grupei suteikiama atskira. Skliausteliuose pateiktas lauko inventorių numeris.

Kretingos senamiesčio (A1821) Rotušės aikštės šiaurinėje dalyje atlikti archeologiniai žvalgomieji tyrimai 3 m² plote ir archeologinė priežiūra 14,45 m² patvirtina šią vietą buvus apstatytą jau nuo XVII – XVIII a. ir reikalauja išsamesnių archeologinių tyrinėjimų.

Kretingos muziejaus vyr. muziejininkė – archeologė


Asta Adomaitytė

Radinių sąrašas

Archeologinių žvalgymų ir archeologinės priežiūros vieta Rotušės aikštė (paminklo J. K. Chodkevičiui vieta)

BUITINĖ KERAMIKA. Angokraščiai

Nr. (L.inv. nr.)	Gylis	Rūšis	Angos Ø (cm)	Briau-nos tipas	Aukš-tis (cm)	Storis mm		Priemai-šos	Spalva			Pastabos
						Briau-na (mm)	Siene-lė (mm)		iš o r è	g l a z ū r a	m a s è	
1 (30)	Kv. A/ 1 - 3 Paviršin is sl. Iki 45 cm	ŽV	36	A	4,5	15	7	LM	G	B	G	Lėkštės angokraštis ornamentuotas tamsios spalvos dažais
2 (31)	-//-	ŽP	12	!	3,5	6	5	M	J	-	A	Puodynės angokraštis
3 (37)	-//-	ŽV	30	D	3,9	6	5	LM	G	B	G	Lėkštės angokraštis ornamentuotas tamsios spalvos dažais
4 (84)	45-85 cm gylis	ŽG	15	r	4	11	7	LM	G	G	A	Puodynės angokraštis
5 (94)	-//-	ŽP	11	F	3,5	4	10	G	P		A	Puodynės angokraštis
6 (95)	-//-	ŽP	36	r	2	18	6	M	P	-	A	Puodynės angokraštis
7 (97)	-//-	ŽV	10	O	2,6	10	5	M	A	R	A	Bokalo (?) angokraštis su ašos fragm. Ašos L-5cm pl. ties susijungimu su indu – 4,5cm. Ties nuskilusia vieta ašos pl.- 2,5cm.
8-9 (101- 102)	-//-	ŽP	24	r	4,5	10	5	M	A	-	A	Puodynės angokraščiai
10 (104)	-//-	ŽV	34	A	3,7	13	5	M	A	R	A	Dekoruotas balto angobo ornamentu
11 (139)	-//-	ŽV	26	B	4,3	7	5	M	A	Ž	A	Puodynės angokraštis
12 (140)	-//-	ŽP	24	(r	4	21	6	G	P	-	P	Puodynės angokraštis
13 (141)	-//-	ŽP	12	r	3,7	21	6	G	P	-	A	Puodynės angokraštis
14 (142)	-//-	ŽV	20	A	3,5	14	5	V	P	Ž	A	Puodynės angokraštis
15 (145)	-//-	ŽG	10	!	2,5	7	5	V	R	T R	A	Išorinė pusė dekoruota viena horizontalia juodos spalvos linija.

16 (221)	85- 125cm gyllis -//-	ŽP	18	C	3	14	4	G	J	-	R	Puodynės angokraštis
17 (222)	-//-	ŽP	15	D	3,3	10	7	M	A	-	A	Dubens (?) angokraštis
18 (223)	-//-	ŽG	16	B	2,4	10	7	M	R	Ž	A	Dubens (?) angokraštis
19 (224)	-//-	ŽV	24	b	2	10	5	M	A	Ž	A	Lėkštės angokraštis Vidinė pusė dekoruota vingiuot: linija ir išilgais grioveliais.
20 (225)	-//-	ŽI	22	r	2,5	8	6	M	A	A	A	Puodynės angokraštis, išorė dengta skaidria glazūra.
21 (226)	-//-	ŽP	20	r	3	10	10	LG	R	-	T	Puodynės angokraštis
22 (227)	-//-	ŽV	22	b	2,6	11	5	M	A	Ž	A	Lėkštės angokraštis Vidinė pusė dekoruota vingiuot: linija.
23 (229)	-//-	ŽV	24	()	2,5	7	6	M	A	A	A	Lėkštės angokraštis:
24 (231)	-//-	ŽV	28	I	2,5	7	4	LM	A	A	A	Vidinė pusė degtas skaidria glazūra, dekoruota balto angobo ornamentu
25 (237)	-//-	ŽV	22	b	3,8	10	5	V	P	T	P	2 fragm.- angokraščio ir sienelės. Vidinė pusė dengta vyšninės spalvos glazūra.
26 (253)	-//-	ŽV	14	G, kiek atlenk- tas	5,5	20	6	G	A	G	A	(Foto 16/4)
27 (254)	-//-	ŽV	30	A	6	11	5	V	A	A	A	Lėkštės angokraštis Vidinė pusė dengta skaidria glazūra, dekoruota balto angobo ir žalios glazūros ornamentais. (Foto 16/6)
28 (259)	-//-	ŽV	22	e	2,5	12	4	V	R	T	A	2 fragm. Išorė su nutėkėjusia glazūra
29 (260)	-//-	ŽV	10	B	3,2	8	4	M	G	R	A	Puodynės angokraštis
30 (261)	-//-	ŽV	13	B	4	10	5	V	A	R	A	Puodynės angokraštis
31 (262)	-//-	ŽP	12	D	3,1	8	5	M	B	-	P	Puodynės angokraštis
32 (263)	-//-	ŽV	10	!	1	6	4	M	A	R	A	Dubenėlio (?) angokraštis
33 (264)	-//-	ŽG		D	2,4	11	6	V	R	G	A	Vidinė pusė dengta geltona glazūra, dekoruota rudos spalvos ornamentais.
23 (269)	-//-	ŽP	20	A	6,1	11	8	M	A	-	A	Briauna aprūkusi.
24 (284)	-//-	ŽV	28	A	5,5	11	6	V	R	Ž	P	Lėkštės angokraštis Viršutinė fragm. pusė dengta žalia

25 (291)	Duobė Nr.1, 125-145 cm gylis.	ŽP	10	r	5	23	5	LM	A	-	A	glazūra, dekoruota ornamentu iš balto angobo. Puodynės angokraštis, išorėje rievėtas.
26 (292)	-//-	ŽG	15	I(2,7	5	4	G	R	R	B	Puodynės angokraštis.
27 (293)	-//-	ŽV	16	!	2,6	8	7	V	A	R	A	Dubens (?) angokraštis.
28 (294)	-//-	ŽV	25	D	3	8	6	LM	B	B	B	Lėkštės angokraštis vidinė pusė dengta balto angobu, dekoruota violetinė spalvos ornamentai ir mėlynais taškais
29 (304)	Paviršinis sl. iš elektros kabelio tranšė- jos	ŽG	14	U	3	10	5	M	T R	T R	P	Puodynės angokraštis su ašele Ašos L-7 cm, pl-2 cm.

BUITINĖ KERAMIKA. Dugnai

Nr. (L.inv. nr.)	Gylis	Rūšis	Dugno Ø (cm)	Dugno tipas	Aukštis (cm)	Storis (mm)			Prie- maišos	Spalva			Pastabos
						dug- nas	prie- dug- nis	sie- nelė		I š o r ė	G a ū r a	m a s ė	
1 (25)	Kv. A/ 1 - 3 Paviršinis sl. Iki 45 cm	ŽV	11)	3	3	15	5	LM	A	G	A	
2 (26)	-//-	ŽV	13	L	3,1	6	12	6	M	A	Ž	A	
3 (27)	-//-	ŽV	12	/	2,8	7	15	7	LM	A	B	A	
4-6 (81- 83)	45-85cm gylis	ŽV	14)	3	6	15	7	M	A	R	A	Ornamentuota geltonos spalvos ornamentais.
7 (85)	-//-	ŽV	8)	3	7	12	5	M	A	G	A	
8 (134)	-//-	ŽV	11	/	4	4	8	6	V	P	R	P	3 fragm.
9 (135)	-//-	ŽV	8	/	4,2	6	10	3	M	A	G	A	
10 (136)	-//-	ŽV	10	/	3,5	4	8	6	G	A	Ž	A	
11 (137)	-//-	ŽP	11	/	5	7	15	12	G	P	-	A	
12 (167)	-//-	ŽV	-	-	5	5	-	-	V	P	P	P	Dugno pagrindas.
13 (218)	85-125 cm gylis	ŽV	10	(Di- džiau- sias fragm.6, 4	2	6	3	M	P	Ž	P	Puodynės dugnelio sienelė (papildvės) dalis 18 fragm.
14 (228)	-//-	ŽV	8	/	3	6	12	5	M	A	Ž	A	
15 (230)	-//-	ŽP	11)	1,5	5	11	6	V	P	-	P	
16 (232)	-//-	ŽV	11	/	2,5	7	10	6	M	T A	P	P	
17 (233)	-//-	ŽV	12	/	1,8	6	13	6	G	G	Ž	A	5 fragm.

18 (240)	-//-	ŽV	-	-	3,6	6	-	-	M	A	G	A	Dugno pagrindas.
19 (265)	-//-	ŽV	9	/	1,6	3	13	4	V	A	G	A	
20 (266)	-//-	ŽP	9	(2,7	7	12	6	M	A	-	A	
21 (267)	-//-	ŽV	13	/	2,5	5	9	2	M	T	T	A	
22 (268)	-//-	ŽV	12	/	1,6	4	12	8	V	A	G	A	
23 (277)	-//-	ŽV	9	(1,7	11	15	7	M	A	G	A	
24 (283)	-//-	ŽV	13	/	6,2	6	12	6	G	R	Ž	P	

BUITINĖ KERAMIKA. Sienelės

Nr. (L.inv. nr.)	Gylis	Rūšis	Storis		Priemaišos	Spalva			Pastabos, ornamentas
			min	max		i	g	m	
1 (28)	Kv. A/ 1 - 3 Paviršinis sl. Iki 45 cm	ŽV	5	7	LM	Aprūku	G	A	2 fragm.
2 (29)	-//-	ŽV	5	7	LM	A	G	A	
3 (32)	-//-	ŽP	5	5	V	J	-	A	
4 (33)	-//-	ŽP	5	6	V	J	-	A	
5 (34)	-//-	ŽP	6	7	LM	A	-	A	
6 (35)	-//-	ŽP	4	6	V	J	-	A	
7 (36)	-//-	ŽP	5	7	G	J	-	A	
8 (38)	-//-	ŽG	5	7	V	R	R	A	
9 (39)	-//-	ŽP	5	6	V	P	-	P	
10 (42)	-//-	ŽG	4	5	M		Vyšninė	A	Išorinė pusė dengta vyšninės spalvos glazūra, vidinė – skaidria glazūra.
11-12 (89-90)	45-85 cm gylis	ŽG	4	5	LM	G	G	A	Išorinė pusė dekoruota žalios ir rudos spalvos ornamentais. Ant fragm.Nr.90 padaryta tarsi ašelė paėmimui.
13-14 (92-93)	-//-	ŽV	4	7	LM	G	B	G	Lėkštės, baltai glazūruotos, fragm., dekoruoti rudos, žalios ir mėlynos spalvos ornamentais.
15 (96)	-//-	ŽV	5	5	M	A	R	A	Vidinė pusė dengta tamsiai ruda glazūra, dekoruota balto angobo ornamentais.
16 (100)	-//-	ŽP	5	6	V	A	-	J	
17 (106)	-//-	ŽV	5	6	M	A	P	A	
18 (138)	-//-	ŽV	6	12	M	A	Ž	A	Fragm. ornamentuotas 4-iomis horizontaliomis balto angobo linijomis.
19 (146)	-//-	ŽP	5	7	G	J	-	A	
20 (147)	-//-	ŽP	5	7	G	P	-	A	Išorinėje pusėje ryškiai matyti rievės.
21 (148)	-//-	ŽP	4	6	G	P	-	P	6 fragm. Išorinėje sienelių pusėje ryškios smulkios rievės.

22 (149-151)	-//-	ŽP	5	7	G	R	-	P	Vidinė pusė aprūkusi.
23-28 (152-157)	-//-	ŽP	4	9	G	J	-	A	
29 (158)	-//-	ŽP	4	5	G	P	-	P	Vidinė pusė aprūkusi.
30-31 (159-160)	-//-	ŽP	3	3	V	P	-	P	Vidinė pusė aprūkusi, išorė rievėta.
32 (161)	-//-	ŽP	4	6	G	R	-	G	
33 (162)	-//-	ŽP	4	5	V	R	-	A	
34 (163)	-//-	ŽP	6	7	G	P	-	A	
35 (164)	-//-	ŽP	5	5	G	P	-	P	2 fragm.
36 (168)	-//-	ŽG	4	4	M	R	Ž	A	
37 (171)	-//-	ŽV	4	5	V	P	R	A	
38 (172)	-//-	ŽG	5	5	M	P	R	A	
39 (173)	-//-	ŽV	5	6	M	A	R	A	Vidinėje pusėje glazūra išlikusi rievėse.
31 (216)	85-125 cm gylis	ŽP	4	5	G	R	-	R	3 fragm.
32 (219)	-//-	ŽG	5	6	V	TR	Ž	A	5 fragm. Vidinės sienelių pusės glazūra paveikta karščio. Sutapo su fragm. Nr. 285.
33 (220)	-//-	ŽP	5	8	G	G	-	J	Vidinė pusė aprūkusi.
34 (235)	-//-	ŽV	5	6	M	A	R	A	4 fragm. Išorinė pusė su ryškiomis rievėmis.
35 (236)	-//-	ŽV	3	4	M	A	G	A	
36 (238)	-//-	ŽV	4	5	V	R	TŽ	A	15 fragm. Išorinė pusė su ryškiomis rievėmis.
37 (239)	-//-	Ž- P;V;G	2	8	M; V; G	A;P ;R	Ž; G; R	A;P	Įvairių tipų puodyninių sienelių fragm. – 18 vnt.
38 (256)	-//-	ŽG	6	7	G	TŽ	Ž	P	4 fragm. Išorinė pusė dengta samanų spalvos glazūra, dekoruota augaliniu motyvu iš balto angobo ir žalios glazūros.
39 (257)	-//-	ŽV	4	4	M	R	Ž	A	4 fragm.
40 (258)	-//-	ŽV	4	5	G	TR	TŽ	R	3 fragm.
41 (270)	-//-	ŽP	6	7	G	A	-	A	4 fragm.
42 (272)	-//-	Ž- P;V;G	3	8	M; V; G	A;P ;R	Ž; G; R	A; P	Įvairių tipų puodyninių sienelių fragm. – 44 vnt.
43 (273)	-//-	ŽG	3	4	M	Ž	Ž	P	2 fragm. Išorinė pusė dengta žalsva glazūra, dekoruota rudos spalvos ornamentais.
44 (280)	-//-	ŽP	7	8	V	A	-	A	Lėkštės sienelės dalis. Grubaus darbo.
45 (281)	-//-	ŽP	6	6	G	A	-	A	Išorinė pusė nutrupėjusi.
46 (283)	-//-	ŽP;ŽV	3	6	M; V; G	A; P; R	G; R; TŽ	A; P	Įvairių tipų keramikinių žiestų indų sienelių fragm. – 10 vnt.
47 (285)	-//-	ŽG	5	6	V	TR	Ž	A	Sutapo su fragm. Nr. 285
48 (295)	Duobė Nr. 1, 125-145 cm gylis.	ŽV	5	6	M	TA	TŽ	A	
49 (296)	-//-	ŽG	4	6	V	R	Ž	A	Dubenėlio (?) sienelė. Išorinė pusė dekoruota balto angobo brūkšneliais.

STATYBINĖ KERAMIKA. Čerpės

Nr. (L.inv. nr.)	Gylis	Čerpės	
		Plokščiosios	Olandiškos
1 (1)	Kv. A/ 1 - 3 Paviršinis sl. Iki 45 cm	Viršutinė dalis su gūbriu. Čerpės st.-2,5cm. Gūbrio h – 4,8cm. Gūbrys trikampio formos. (Foto 19-1; 20)	
2 (2)	-//-		Gūbrys. h- 2,5cm, ties pagrindu – 6cm (Foto 19-2)
3 (3)	-//-		Gūbrys. h – 3,5cm, ties pagrindu – 6cm. Gūbrys trapecijos formos. Viršutinėje gūbrio dalyje kryžmos ženklas. (Foto 19-5; 21).
4 (4)	-//-		Viršutinis kampas. L-15,5cm, pl-12cm.
5 (5)	-//-		Apatinis užapvalintas kampas. L-9,2cm, pl-6cm
6 (6)	-//-		Korpuso fragm. L-10cm, pl-10cm
7 (7)	-//-	Kairysis šoninis pakraštys. Viena fragm.pusė su pirštų braukomis. L-5,5cm, pl-11cm.	
8 (9)	-//-	Kairysis šoninis pakraštys. Viena pusė aprūkusi. L-9,5cm, pl-5cm.	
9 (10)	-//-		Galinės dalies fragm. L-8,5, pl-7,5.
10 (43)	-//-		Perdegęs fragm. Molio masė pilkos spalvos, išdegtą oksidacinėje aplinkoje. L-4,2cm, pl-4,5cm.
11 (64)	45-85 cm gylis	Viršutinis kampas. Viena fragm.pusė su pirštų braukomis. 15x10,7x2,5 cm	
12 (65)	-//-	Viršutinis kampas. Viena fragm.pusė su pirštų braukomis. 15x9,5x2,7 cm	
13 (66)	-//-	Viršutinis kampas. 8x5,5x2,5 cm	
14 (67)	-//-	Užapvalintos apatinės dalies fragm. Molio masė gelsvos spalvos su kalkinio skiedinio gabalėliais. Viena fragm.pusė su pirštų braukomis. 10,5x11,3x2,3 cm	
15 (68)	-//-	Šoninis pakraštys. Viena fragm.pusė su pirštų braukomis. 9x9x2,8 cm	
16 (69)	-//-	Šoninis pakraštys. 8x10x2,5 cm	
17 (70)	-//-	Šoninis pakraštys. Viena fragm.pusė su pirštų braukomis. 11,5x11,2x2,6 cm	
18 (71)	-//-	Šoninis pakraštys. Molio masė su kalkinio skiedinio gabalėliais. Viena fragm.pusė su pirštų braukomis. 11,5x12,1x2,6 cm	
19 (72)	-//-	Užapvalintos apatinės dalies fragm. Ant paviršiaus išlikę kalkinio skiedinio likučiai. 10x8,5x2,5 cm	

20 (73)	-/-	Šoninis pakraštys. Ant abiejų pusių išlikę pirštų braukų žymės. 9,5x12x2,5 cm	
21 (74)	-/-	Užapvalintos apatinės dalies fragm. Viena fragm. pusė su pirštų braukomis. 8,5x9,7x2,5 cm	
22 (75)	-/-	Užapvalintos apatinės dalies fragm. Viena fragm. pusė su pirštų braukomis, aprūkusi. 10,3x10,6x2,7 cm	
23 (76)	-/-	Užapvalintos apatinės dalies fragm. Viena fragm. pusė su pirštų braukomis, aprūkusi ir suskilinėjusi. 10x10x2,4 cm	
24 (77)	-/-	Korpuso fragm. Viena pusė su ryškiomis pirštų braukomis. 8,5x7,5x2,5 cm	
25 (78)	-/-		13x9,6x1,2 cm
26 (79)	-/-		5,5x9,5x1,4 cm
27 (103)	-/-		Šoninis pakraštys. 4x3,7x1,2 cm
28 (125)	-/-	Užapvalintos apatinės dalies fragm. Viena fragm. pusė su pirštų braukomis. 13x10x2,3 cm	
28-30 (126-128)	-/-	Šoniniai pakraščiai. Nr. 126 aprūkęs. Išmatavimai: Nr. 126 – 6,5x8,7x2,5 cm, Nr. 127 – 9,7x9,3x2,5 cm, Nr. 128 – 10x6,1x2,5 cm.	
31 (129)	-/-	Viršutinio kampo fragm. su gūbrio pakraščio liekanomis. Viena fragm. pusė su pirštų braukomis. 11x11x2,7cm	
32 (130)	-/-	Viršutinio kampo fragm. su gūbrio pakraščio liekanomis. Viena fragm. pusė su pirštų braukomis. 14,7x9,8x2,5 cm	
33 (131)	-/-	Užapvalintos apatinės dalies fragm. Aprūkęs, viena fragm. pusė su pirštų braukomis. 6x6,1x2,5 cm	
34 (189)	85-125 cm gylis	Užapvalintos apatinės dalies fragm. Viena fragm. pusė su pirštų braukomis. 7,5x9x2,5cm	
35 (190)	-/-	Viršutinio kampo fragm. Molio masėje stambus akmuo. 5x7,5x2,2cm.	
36 (191)	-/-		Molio masė su grūsto žvyro gabalėliais. 7,5x8x2,7 cm
37 (192)	-/-		Molio masė su grūsto žvyro gabalėliais. 7,5x6x1 cm
38 (193)	-/-		Vidinė pusė aprūkusi. 4x5,3x1,4 cm
39 (279)	-/-		Šoninis pakraštys. 7x5,5x1,2 cm
40 (333)	Paviršinis sl. iš elektros kabelio tranšėjos		Gūbrys, stačiakampio formos. H – 3,5 cm, pl – 5 cm, st. – 2,8 cm (Foto Nr.19-3).

PLYTOS

Nr. (L. inv. nr.)	Gylis	Išmatavimai (cm)	Molio masės spalva	Pastabos
1 (11)	Kv. A/ 1 - 3 Paviršinis sl. Iki 45 cm	14,5x14x6	TA	Viena plytos pusė su kalkinio skiedinio likučiais.
2 (12)	-/-	14,5x12,3x6,3	TA	Viena plytos pusė su kalkinio skiedinio likučiais.
3 (13)	-/-	10,5x12,3x6,5	A	Molio masė su grūsto žvyru.
4 (14)	-/-	7,5x13,6x7	TA	Paviršius su kalkinio skiedinio

5 (15)	-//-	6x8,6x7	TA	likučiais, molio masė vietomis akyta. Beveik visas paviršius pasidengęs kalkiniu skiediniu su žvyro likučiais.
6 (16)	-//-	11,5x11,5x3,7	A	Grindų plytos fragm. Viena pusė aprūkusi.
7 (24)	-//-	5,5x3,5x1,1	A	Grindų plytelės fragm. Apatinėje dalyje išpausti stulpeliai.
8 (62)	45-85cm gylis	16,5x14,5x7	A	Viena plytos pusė su žolių atspaudais. Vienas kampas aprūkęs.
9 (63)	-//-	17x13,5x6,3	A	Pusės plytos fragm. Molio masė su kalkinio skiedinio gabalėliais. Viena plytos pusė su ryškiais žolių atspaudais, kita pusė nutrupėjusi. Vienas kampas aprūkęs.
10 (124)	-//-	11x13,5x7	A	Viena plytos pusė su ryškiomis pirštų braukomis.
11 (187)	85-125 cm gylis	16,5x8x4,7	A	Molio masė su kalkinio skiedinio gabalėliais. Viena fragm. pusė su ryškiai išpaustais pirštų atspaudais.
12 (188)	-//-	12,5x5,5x6	ŠA	Molio masė su kalkinio skiedinio gabalėliais, akyta. Viena fragm. pusė su pirštų braukomis.
13 (249)	-//-	11,5x12,5x6,2	TR	Molio masė su kalkinio skiedinio gabalėliais. Viena fragm. pusė su pirštų braukomis, kita su žolės atspaudais.
14 (286)	Duobė Nr.1, 125- 145 cm gylis.	9x13,7x7,5	ŠR	Molio masė su smulkinto žvyru bei keliais didesniais akmenėliais. Fragm. paveiktas karščio, matyti suskilinėjimai.
15 (308)	Kv. B-C/ 1 -3 Iki 60 cm	Ø – 5,3 cm	A	Profilinės plytos profilinės dalies fragm. – apskritimo formos (Foto 19-4).
16 (332)	Paviršinis sl. iš elektros kabelio tranšėjos	27,5x13,6x7,2	A	Plyta visu dydžiu. Paviršius pasidengęs kalkinio skiedinio likučiais.

KOKLIAI Kv. A/ 1 - 3

Paviršinis sluoksnis (iki 45 cm gylio):

1 (17) Plokščiojo reljefinio koklio plokštės fragm., dengtas ruda glazūra. Ornamentas augalinis.

2 (18) Plokščiojo reljefinio koklio plokštės fragm., dengtas tamsiai ruda glazūra, ornamentas augalinis.

3 (19) Plokščiojo glazūruoto neornamentuoto koklio plokštės fragm. Glazūra šviesiai mėlynos spalvos. Molio masė baltos spalvos.

4 (20) Plokščiojo koklio kaklelio angokraštis. Briautos tipas F. Išlikęs baltos glazūros likutis. Molio masė baltos spalvos.

5 (21) Plokščiojo vėlyvo koklio, neglazūruoto, neornamentuoto, plokštės fragm. Molio masė rudos spalvos.

6 (22) Plokščiojo vėlyvo koklio, neglazūruoto, neornamentuoto, plokštės fragm. Molio masė rusvos spalvos.

7 (23) Puodyninio koklio kaklo fragm. – 3 vnt. Fragm. Rievėti. Išdegti oksidacinėje aplinkoje.

8 (40-41) Plokščiųjų koklių plokščių fragm., dengti tamsiai ruda glazūra. Molio masė rusvos spalvos.

45-85 cm gylis

9 (86) Plokščiojo koklio kaklo angokraštis. Briaunos tipas – O. Molio masė vienspalvė, su grūsto žvyro gabalėliais, išdegti oksidacinėje aplinkoje.

10-11 (87-88) Puodyninių koklių kaklų fragm., rievėti. Vidinės fragm. Pusės rausvos spalvos, išorinės – pilkos. Išdegti oksidacinėje aplinkoje.

12 (91) Plokščiojo reljefinio koklio plokštės fragm. Paviršius dengtas juoda glazūra, su reljefiniu stilizuotu ornamentu.

13 (99) Plokščiojo koklio plokštės fragm., neornamentuotas, glazūruotas žalia glazūra **(Foto 19/6)**.

14 (105) Puodyninio koklio angokraštis. Briaunos tipas A. Molio masė išdegti oksidacinėje aplinkoje.

15 (107) Plokščiojo koklio kaklo fragm. Molio masė gelsvos spalvos, suakmenėjusi (nuo karščio?).

16 (143) Plokščiojo koklio kaklo angokraščio fragm. Vidinė pusė su nutekėjusios glazūros likučiais. Molio masė išdegti oksidacinėje aplinkoje. Briaunos tipas – O.

17-18 (165-166) Puodyninio koklio kaklo sienelės fragm. Molio masė išdegti oksidacinėje aplinkoje. Išorinė fragmentų pusė aprūkusi.

19-20 (169-170) Puodyninių koklių kaklų sienelių fragm., rievėti. Nr.169 vidinė pusė dengta geltona glazūra, Nr.170 – su nutekėjusios glazūros likučiais. Fragm. molio masė išdegti oksidacinėje aplinkoje.

85-125cm gylis

21-25 (194-198) Puodyninių koklių kaklų angokraščių fragm. Molio masė išdegti oksidacinėje aplinkoje. Briaunų tipas – A. Fragm. rievėti. Dydis: L – nuo 4 iki 7 cm, pl – nuo 2,8 iki 5 cm.

26-39 (199-212) Puodyninių koklių kaklų sienelių fragm., rievėti. Molio masė išdegti oksidacinėje aplinkoje. Fragm. dydis: L – nuo 1,7 iki 4 cm, pl. – nuo 2 iki 4,3 cm.

40 (213) Puodyninio koklio dugnelio fragm. Dugno Ø – 8 cm, dugno tipas - (. Molio masė išdegti oksidacinėje aplinkoje. Dugno st.-5 mm, priedugno st.-16 mm, sienelės st.- 6 mm. Šonai rievėti. Fragm. h – 3,6 cm.

41-42 (214-215) Puodyninių koklių dugnelių fragm. Ø – 8 cm, dugnelių tipas - (. Molio masė išdegti oksidacinėje aplinkoje. Nr. 214 fragmentiškas – 2 fragm., dugnelio st. – 5 mm, priedugno st.-18 mm, sienelės st.-5 mm, fragm. Nr. 215 dugno st.-5mm, priedugno st. – 15 mm, sienelės st.- 6 mm.

43 (250) Puodyninio koklio kaklo angokraštis, iš 2 fragm. Briaunos tipas A. Molio masė išdegti oksidacinėje aplinkoje. Angokraščio L – 11 cm, h – 3,5 cm.

44 (251) Plokščiojo koklio kaklo angokraštis. Briaunos tipas – e, išdegti oksidacinėje aplinkoje. Angokraščio L – 5,5 cm, h – 3 cm.

45 (252) Puodyninių koklių kaklų sienelių fragm. - 11 vnt. Išdegti oksidacinėje aplinkoje, rievėti. 2 fragm. su nutekėjusios glazūros likučiais. Dydis: L – nuo 2 iki 4,8 cm, pl – nuo 1,5 iki 4,8 cm.

Duobė Nr.1 (Kv.A/1, 125 – 145 cm gylis)

46-47 (287-288) Puodyninių koklių dugnelių dalys. Dugnų tipai - (. Molio masė degta oksidacinėje aplinkoje. Dugnų Ø – 8 cm.

48-49 (289-290) Puodyninių koklių kaklų sienelių fragm. Molio masė išdegti oksidacinėje aplinkoje. Nr. 290 su ryškiomis rievėmis. Sienelių st. – Nr. 289 – 6 mm, Nr. 290 – 4 mm.

50 (301) Plokščiojo koklio plokštės dalis, fragmentiška – 7 vnt. Dengta juoda glazūra, nereljefinė, nedekoruota. Vidinė plokštės pusė su pirštų braukomis. Koklio plokštės dalies dydis – 22x18 cm. **(Foto Nr.19/8)**

Kv. B-C/ 1-3

Paviršiniai sluoksniai (iki 60 cm gylio)

- 51 (305) Plokščiojo koklio plokštės fragm. Dengtas juoda glazūra, nereljefinis, nedekoruotas.
52 (306) Plokščiojo koklio plokštės ir kaklelio dalis. Plokštė dengta balta glazūra, nereljefinė, nedekoruota. Molio masė gelsvos spalvos.
53 (307) Puodyninio koklio kaklo sienelės fragm., rievėtas. Molio masė gelsvos spalvos.
54 (309) Plokščiojo koklio kaklo angokraščio fragm. Briaunos tipas - artimas P. Molio masė rausvos spalvos.

KITI RADINIAI

Kv. A/ 1 – 3

Paviršinis sluoksnis (iki 45 cm gylio):

- 1 (44) Stiklinio vaistų buteliuko šukės – 5 vnt., stiklas tamsiai rudos spalvos. Angos Ø – 4 cm.
2 (45-47) Stiklinių butelių dugnų fragm.
3 (48) Stiklinių indų šukės, 3 vnt., apsilydžiusios ir deformuotos nuo ugnies.
4 (49) Fajansinės dekoruotos arbatinės lėkštelės fragm. – 3 vnt. Lėkštelė baltos spalvos, ornamentuota juodos spalvos gėlėmis.
5 (50-58) Gyvulių kaulų dalys. Nr. 50-51 – sąnarių kaulų liekanos. Nr. 52 gyvulio dantis, L- 5,5cm.
6 (59) Fabrikinės vinys, geležinės, 7 vnt., keturkampiu pjūviu.
7 (60) Kaltinės vinys, geležinės, 4 vnt. Pasidengusios korozijos produktais. Vinių L - 4,5; 7; 9; 10,5 cm.
8 (61) Plastmasinis cigaretės kandiklis. L- 6,3 cm.

45 – 85 cm gylis

- 1 (98) Ašos fragm., dengtas tamsiai ruda glazūra. Molio masė rausvos spalvos, su priemaišomis, išdegtas oksidacinėje aplinkoje. Fragm. L – 4 cm, pl – 2,6 cm.
2-4 (108–110) Dekoratyvinės cemento siūlės, iš smulkaus sijoto žvyro masės. Nr.108 dydis 8,8x2,5 cm, Nr.109 dydis 5,5x2 cm, Nr. 110 dydis 4,9x2,7 cm. **(Foto 19/7)**
5-7 (111-113) Stiklinių butelių dugnų fragm.
8 (114) Užapvalinto butelio dugno fragm. Stiklas tamsios spalvos, oksiduotas.
9 (115) Stiklo, plokščio, šukės, 3 vnt. Apsilydžiusios ir pasidengusios patina.
10-11 (116-117) Fabrikinės vinys, geležinės, keturkampio pjūvio, deformuotos. Vinių L – 15 cm. Galvutės apskritimo formos.
12 (118) Fabrikinė vinis, geležinė, keturkampio pjūvio. L – 7,5 cm.
13-14 (119-120) Kaltinės vinys, geležinės, pjūvyje stačiakampio formos. Vinių L – 6-6,3 cm. Viena galvutė apskritimo formos, skersmuo 15 cm, kita vinies galvutė netaisyklingo ovalo formos 1,4x1,8 cm.
15 (121) Smeigtas, geležinis. Pjūvyje stačiakampio formos (6-7 mm). Smeigto L – 9,4 cm. Paviršius koroduotas, pasidengęs šašais.
16-17 (122-123) Gyvulių kaulų fragm. Nr. 122 suakmenėjęs.
18 (132) Kalkinio skiedinio gabalėlis. Dydis 5x4,5cm.
19 (133) Suanglėjusios medienos gabalėliai. Didžiausias - 8 cm ilgio.
20 (144) Neaiškios paskirties dirbinio fragm., lėšio formos. Viršutinė pusė dengta balta glazūra. Dydis – 2,8x5,2x1,2cm.

- 21-27 (174-180) Gyvulių kaulų fragm.
 28 (181) Stiklo, plokščio, šukės, 3 vnt. Pasidengusios patina.
 29 (182) Sagtis, žalvarinė, dvigubo ovalo formos, su viena ašele. Ant ašelės – geležinio liežuvėlio liekanos. Dydis: 2,5x4 cm. **(Foto 22/6)**
 30 (183) Nežinomo žalvarinio dirbinio fragm., panašus į išgaubtą apyrankės fragm. Dydis: 2,4x5 cm. **(Foto 22/7)**
 31 (184) Sagtelės, žalvarinės, dvigubo ovalo formos, pusė, su geležiniu liežuvėliu ant ašelės. Dydis: 2,5x3 cm. **(Foto 22/5)**
 32 (185) Vinis, kaltinė, geležinė. Galvutė netaisyklingo ovalo formos (9x12 mm). Vinies L – 3,7 cm.
 33 (186) Geležies fragm. – vinis (?). Pasidengęs korozijos produktais. Fragm.L – 4,5 cm.

85 – 125 cm gylys

- 34 (217) Keptuvės kojelė, molinė, neglazūruota. Molio masė rudos spalvos, dalis kojelės aprūkusi. Kojelės L – 4,5 cm. Ø ties viršutine kojelės dalimi – 3,5 cm, apatinės kojelės dalies Ø – 1,5 cm. **(Foto 16/1)**
 35 (234) Bokalo (?) dugnelio ir sienelės dalis – 6 fragm. Vidinė ir išorinė pusės dengtos žalios ir rudos spalvos glazūra. Dugnelio tipas artimas L. Molio masė rausvos spalvos, išdegta oksidacinėje aplinkoje. Fragm. šiek tiek aprūkę. Dugnelio Ø – 8 cm, didžiausias h nuo dugnelio – 5,1 cm, dugnelio st. – 2 mm, priedugnio st. – 15 mm, sienelės st. – 4 mm. **(Foto 16/3; 17)**
 36 (241) Įvairūs gyvulių kaulų fragm. – 25 vnt. Iš jų išskirti galima žandikaulio fragm. su dviem dantimis bei dantų vainiką.
 37 (242) Stiklo, plokščio, šukės, 7 vnt., pasidengusios patina.
 38 (243) Kaltinė vinis, geležinė. Pjūvyje keturkampio formos, galvutė netaisyklingo ovalo formos (15x20 mm). Vinis deformuota – lenkta 2 kartus, buvusi įkalta į 2,5 cm storio lentą. Bendras vinies L – 8,5 cm.
 39 (244) Kaltinės vinies, geležinės, galvutė. Galvutė masyvi, apskritimo formos, Ø - 2,8 cm. Adatos likutis – 1 cm ilgio.
 40 (245) Kaltinė vinis, geležinė, pasidengusi korozijos produktais. Galvutė netaisyklingo ovalo formos (14x27 mm). Adatos L – 3,7 cm.
 41 (246) Kaltinė vinis, geležinė. Galvutė apskritimo formos, Ø – 1,5 cm. Adatos L – 2,5 cm.
 42 (247) Kaltinė vinis, geležinė. Galvutė netaisyklingo ovalo formos (8x13 mm). Adatos L – 4,2 cm, pjūvyje stačiakampio formos.
 43 (248) Medienos likučiai. Didžiausio fragm. dydis – 11x4,5cm.
 44 (255) Puodynės su ašele dalys – 10 fragm. Vidinė indo pusė dengta gelsva glazūra, išorė su nutekėjusios tos pačios spalvos glazūros likučiais, rievėta. Molio masė raudonos spalvos, išdegta oksidacinėje aplinkoje. Angos Ø – 10 cm, briaunos tipas – K. Vertikali aša tvirtinta prie briaunos šono ir petukų apačios. Ašos skersmuo – 2,3 cm. Indo aukštis virš 14 cm. **(Foto 16/5; 18)**
 45 (271) Lėkštės dalys – angokraštis, sienelė, rankenėlė (?). Vidinė pusė dengta žalia glazūra. Angokraščio briaunos tipas – D. Galimas lėkštės Ø – 17 cm. Rankenėlės dydis – 2,1x3cm, viduryje išdurta skylė. Rankenėlė dengta baltu angobu ir tik tada žalia glazūra. Fragm. sienelių st. – 6-7 mm, ties briauna – 8 mm. Molio masė rausvos spalvos, išdegta oksidacinėje aplinkoje. **(Foto 16/7)**
 46 (274) Įvairūs gyvulių kaulai – 27 vnt. Iš jų išskirti galima uodegikaulį.
 47 (275) Medienos likučiai. Didžiausio fragm. L – 6 cm.
 48 (276) Stiklo, plokščio, šukės – 13 vnt, pasidengusios patina. Vienos iš šukių storis – 11 mm.
 49 (278) Lėkštės angokraščio ir dugno dalis. Briaunos tipas r, dugno tipas -). Lėkštė neglazūruota. Angos Ø – 27 cm, dugno Ø – 25 cm. Molio masė gelsvos spalvos, degta oksidacinėje aplinkoje.
 50 (303) Ašos fragm., neglazūruotas. Molio masė išdegta oksidacinėje aplinkoje. Ašos L – 3,3 cm, pl. – 2,7 cm.

Duobė Nr.1 (Kv.A/1, 125 – 145 cm gylis)

51 (297) Dekoratyvinė juostelė, galbūt naudota prie koklių. Juostelės profilis lėšio formos. Vienas šoninis kraštas 45° kampo. Juostelės viršus dengtas baltu angobu ir šviesiai žalsvos spalvos glazūra. **(Foto 16-2)**

52 (298) Neaiškaus keramikinio dirbinio fragm. (plytelės ?). Dirbinys plokščias, jo storis – 6 mm. Paviršius neglazūruotas, molio masė rausvos spalvos. Viena pusė su rievėmis.

53 (299) Stiklo, plokščio, šukė, pasidengusi patina.

54 (300) Įvairūs gyvulių kaulai – 9 vnt. Iš jų išsiskiria masyvus sąnarinės dalies fragm.

Kv. B-C/ 1 -3

Paviršiniai sluoksniai (iki 60 cm gylio):

10 (310) Puodelio, fajansinio, dugnelio ir sienelės dalis. Išorinė ir vidinė dugnelio pusės papurkštos pilkais dažais. Nuo dugnelio 2 cm viršų išpausta horizontali linija. Dugno Ø – 9 cm, dugno tipas - L. Fragm. h – 5,3 cm, dugno st. – 4 mm, priedugnio st. – 12, sienelės st. – 5 mm.

11 (311) Stiklo, išsilydžiusio, deformuoto, fragm.

12 (312) Stiklo šukė, melsvos spalvos. Šukės dydis – 7,8x4,3 cm, stiklo st. – 7 mm.

13 (313) Stiklinio indo šukė. Stiklas mėlynos spalvos, vidinė pusė dengta baltu angobu ir šviesiai mėlyna glazūra. Šukės dydis – 2,6x3 cm, stiklo st. – 5 mm.

14-17 (314-317) Fajansinių indų šukės. Nr.314 – balto fajanso indo šukė, dekoruota mėlynos spalvos augaliniu piešiniu. Nr. 315 – puodelio angokraštis, išorinė pusė žalsvos spalvos, vidinė – baltos, ties briauna – aukso juostelė. Galimas angos Ø – 8 cm. Nr. 316 – taurelės angokraštis, dekoruotas tamsiai ir šviesiai žalia bei juoda spalvomis. Nr. 317 – fajansinio indo sienelė, profiliuota, dekoruota horizontalia rusvos spalvos juoste.

18-19 (318-319) Fabrikinės vinys, geležinės, deformuotos. Vinių L – apie 22 cm, pjūvyje stačiakampio formos (6x7 mm). Galvutės apskritimo formos – Ø – 14 mm.

20-21 (320-321) Fabrikinės vinys, geležinės. Nr. 320 deformuota, Nr. 321 – išlikusi tik viršutinė vinies dalis. Pjūvyje keturkampio formos. Galvutės apskritos, Ø – 9 mm.

22 (322) Durų **lankstas**, iš plokščios geležies, su išlikusia viena vinute. Galinė lanksto pusė su profiliuotu rombo pavidalo išplatinimu. Išplatinimas pasidengęs korozijos produktais. Lanksto L – 12,5 cm, plačiausios vietos pl – 6,5 cm. **(Foto 22/1)**

23 (323) Lankstas langui, geležinis, plokščio kampuočio pavidalo. Su dviem vinutėmis. Lanksto L – 13,2 cm, pl – 8 cm. **(Foto 22/2)**

24-27 (324-327) Geležinės kaltinės vinys. Pjūvyje keturkampio formos. Galvutės apskritimo ir netaisyklingo ovalo formos. Vinių L – apie 5,5 cm. Pasidengusios korozijos produktais.

28 (328) Katinio **katilo**, vidinėje pusėje dengto melsva glazūra, fragm. Fragm. dydis – 14,8x9,5 cm, st. – 4 mm. **(Foto 22/3)**

29 (329) Gyvulio kaulo, vamzdelinio, fragm. L – 7,5 cm.

30 (330) **Žiedas**, žalvarinis, be akutės. Šiek tiek paplatinta viršutine dalimi, suformuotas stačiakampio formos paaukštinimas. Rankų darbo, neštampuotas. Žiedo Ø – 2 cm. **(Foto 22/4)**

Radiniai iš elektros kabelių tranšėjos (paviršiniai sluoksniai)

31 (331) Buteliukas vaistams, skaidraus stiklo. H – 6,2 cm, dugno Ø – 2,3 cm.

Brėžinių sąrašas

1 pav. Kretingos senojo miesto vietos (A 1821) teritorijos ribų planas. M 1 : 10 000 (1 centimetre – 100 m).

2 pav. Rotušės aikštė Kretingoje. Archeologinių tyrimų ir žvalgymų situacijos planas. M 1 : 500 (1 cm centimetre – 5 m).

3 pav. Šurfo Nr.1 planas. M 1 : 20 (1 cm : 20 cm).

4 pav. Šurfo Nr.1 Š, P, V, R sienų pjūviai. M 1 : 20.

Nuotraukų sąrašas

- Foto 1 - Archeologiniams žvalgymams numatyto ploto vieta. Vaizdas iš P pusės.
Foto 2 - Archeologiniams žvalgymams numatyto ploto vieta. Vaizdas iš Š pusės.
Foto 3 – Ploto Nr.1 P sienos Kv. A-2 pjūvio vaizdas iš P pusės. Gylis – 130 cm.
Foto 4 – Ploto Nr.1 Š sienos Kv. A-1 ir A-2 pjūvio vaizdas iš P pusės. Gylis – 85 cm.
Foto 5 – Ploto Nr.1 V sienos pjūvio vaizdas iš R pusės. Gylis - 120 cm.
Foto 6 – Ploto Nr.1 V sienos pjūvio ir paruoštos duobės vaizdas iš R pusės. Gylis - 140 cm.
Foto 7 – Ploto Nr.1 R sienos pjūvio vaizdas iš V pusės. Gylis – 110 cm.
Foto 8, 9 – Bokalas (?) *in situ* (90 cm gylis)
Foto 10, 11 – Puodynė su ašele *in situ* (112 cm gylis)
Foto 12 – Ploto Nr.1 PV sienos Kv. A-1 pjūvio ir paruoštos duobės vaizdas iš ŠR pusės. Gylis – 130-140 cm.
Foto 13 – Kv. A-3, pasiektas įžemis. Gylis – 130 cm.
Foto 14 – Bendras vaizdas po archeologinių žvalgomųjų tyrimų ir archeologinės priežiūros. Vaizdas iš R pusės.
Foto 15 – Bendras vaizdas po archeologinių žvalgomųjų tyrimų ir archeologinės priežiūros. Vaizdas iš V pusės.
Foto 16 – Radiniai iš šurfo Nr.1. Žiesta buitinė keramika.
Foto 17 – Bokalo (?), dengto žalia glazūra, dugno ir sienelės fragmentai.
Foto 18 – Puodynė su ašele.
Foto 19 – Radiniai iš šurfo Nr.1. Statybinė keramika.
Foto 20 – Plokščiosios čerpės gūbrys.
Foto 21 – Olandiškos čerpės gūbrys su kryžmos ženklu.
Foto 22 – Radiniai iš šurfo Nr.1. Metaliniai dirbiniai.
Foto 23 – Pastatytas paminklas J.K. Chodkevičiui.

Priedų sąrašas

1 priedas. Lėidimas Nr. 29 vykdyti Kretingos senamiesčio kultūrinio sluoksnio (IP 2463), dabar A 1821, Rotušės a., Kretingos m., archeologinius žvalgomuosius tyrinėjimus, 2009-04-23.

2 priedas. Kretingos senojo miesto (A1821), Rotušės aikštės archeologinių žvalgomųjų tyrimų projektas, 2009-04-16.

3 priedas. Kretingos senojo miesto vietos (A 1821) teritorijos ribų planas.


4 priedas. Pažyma Kretingos rajono savivaldybei. Paminklo J.K. Chodkevičiaus vietos, Kretingos senojo miesto vietos (A1821), Rotušės a., Kretingos m., archeologinių žvalgomųjų tyrimų rezultatai, 2009-04-29.

5 priedas. Kretingos muziejaus išduotas 2009 – 06 - 29 radinių perdavimo – priėmimo aktas Nr. 34.

SUTARTINIAI ŽENKLAI




JUODA ŽEMĖ




PILKA ŽEMĖ




MOLIS



PLŪKTAS MOLIS



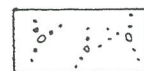
DEGTAS MOLIS



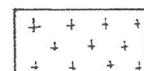
SMĖLIS



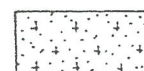
SMULKUS ŽVYRAS



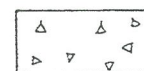
STAMBUS ŽVYRAS



KALKĖS



KALKIŲ SKIEDINYS



SMULKIOS GRIUVENOS



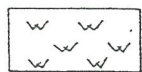
STAMBIOS GRIUVENOS



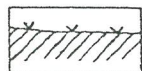
DEGĖSIAI



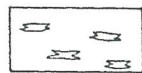
KAULAI



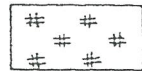
PELENAI




VELĖNA



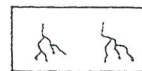
ODA



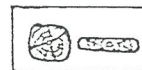
PUVĖSIAI



DURPĖS



ŠAKNYS




SKERSINĖ MEDIENA



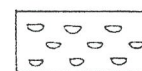
IŠILGINĖ MEDIENA



RASTAS




SUNYKUSI MEDIENA



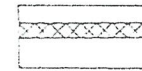
KERAMIKA




SKIEDROS



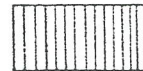
APDEGUSI MEDIENA



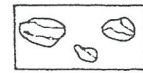
ASFALIAS




IŽEMIS




RUDA ŽEMĖ




AKMENYS



AKMENŲ GRINDINYS



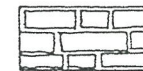
TAŠYTI AKMENYS



DUOBĖS KONTŪRAS



AKMENŲ MŪRAS



PLYTŲ MŪRAS



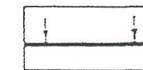
AKMENŲ-PLYTŲ MŪRAS



MŪRAS PJŪVYJE



GRUNTINIS VANDUO



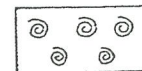
FIKSUOTAS PJŪVIS



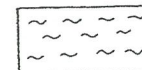
SUODŽIAI



BETONAS



MĖŠLAS



ŠLYNAS




ŠLAKAS




XX A. PERKASTA ŽEMĖ




ARCHEOLOGIJOS RADINYS



.47 FIKSUOTAS GYLIS



G.45 FIKSUOTAS GYLIS



PASTABA:
SUTARTINIAI ŽENKLAI
TARPUSAVYJE DERINAMI

BRĖŽINIAI
(4 brėžiniai)

Pav. 1

KRETINGOS SENOJO MIESTO VIETA (A 1821)

TERITORIJOS RIBŲ PLANAS

Kretingos m., Kretingos r., Klaipėdos aps.



M 1 : 10 000 (1centimetre – 100 m)

Sutartiniai ženklai:

□ - vertybės teritorijos ribos

Pastabos : 1. Nekilnojamosios kultūros vertybės teritorijoje esantiems visiems žemės sklypams ir jų priklausiniams yra taikomos nekilnojamosios kultūros vertybės reglamente nustatytos šios vertybės priežiūros, tvarkymo ir naudojimo sąlygos.

2. Nekilnojamosios kultūros vertybės individualios apsaugos zonos nenustatytos, nes jos nereikalingos.

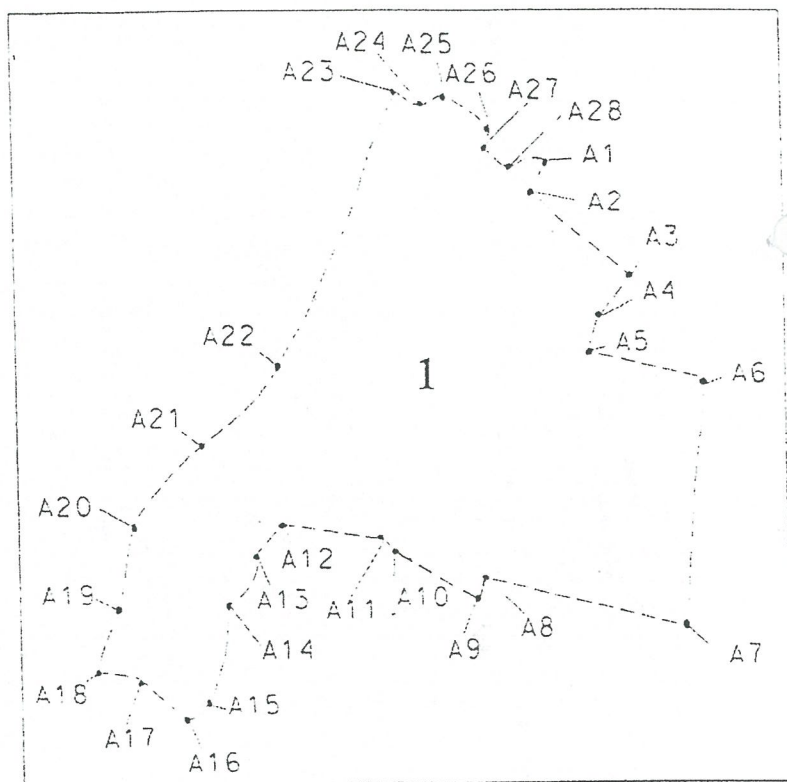
TVIRTINU:

V. Karčiauskas/
Kultūros paveldo centro direktorius
2003 m. ... d.



Vertybės teritorijos ribų koordinatės
1994m. Lieruvos koordinatinių sistemoje:

Taško Nr.	Koordinatės		Žemėlapio lapo nomenklatura
	X (B)m	Y(L)m	
A1	6198790.0	327647.8	25/59
A2	6198750.7	327623.4	
A3	6198637.1	327751.3	
A4	6198581.1	327707.2	
A5	6198537.7	327695.0	
A6	6198500.6	327843.5	
A7	6198174.9	327819.4	
A8	6198242.8	327553.3	
A9	6198224.0	327547.9	
A10	6198273.6	327431.5	
A11	6198292.5	327419.3	
A12	6198312.7	327285.5	
A13	6198274.7	327249.3	
A14	6198207.8	327212.1	
A15	6198076.8	327181.6	
A16	6198054.9	327154.4	
A17	6198110.3	327094.3	
A18	6198121.5	327037.5	
A19	6198200.4	327064.8	
A20	6198325.0	327092.6	
A21	6198416.5	327172.0	
A22	6198518.7	327283.6	
A23	6198879.0	327444.5	
A24	6198864.4	327478.7	
A25	6198876.6	327508.6	
A26	6198832.4	327573.4	
A27	6198804.6	327566.6	
A28	6198781.9	327598.2	



Koordinuotų taškų išsidėstymo schema

M 1 : 10 000 (1centimetre – 100 m)

Pav. 1

Ekspliciacija:

1. Kretingos senojo miesto vieta (A 1821) Teritorijos plotas – 31.33 ha

Teritoriją nustatė:

Kultūros paveldo centro Archeologijos paveldo instituto vyresn. archeologas.....L.Tamulynas

Kretingos muziejaus Istorijos sk. vedėjas. archeologas.....J.Kanarskas

Planą sudarė:

Kultūros paveldo centro Kartografavimo ir fiksacijos sk. inžinierė.....E.Bagdonienė

Tikrino:

Kultūros paveldo centro direktoriaus pavaduotojas.....V.Kačinskas

(parašas)

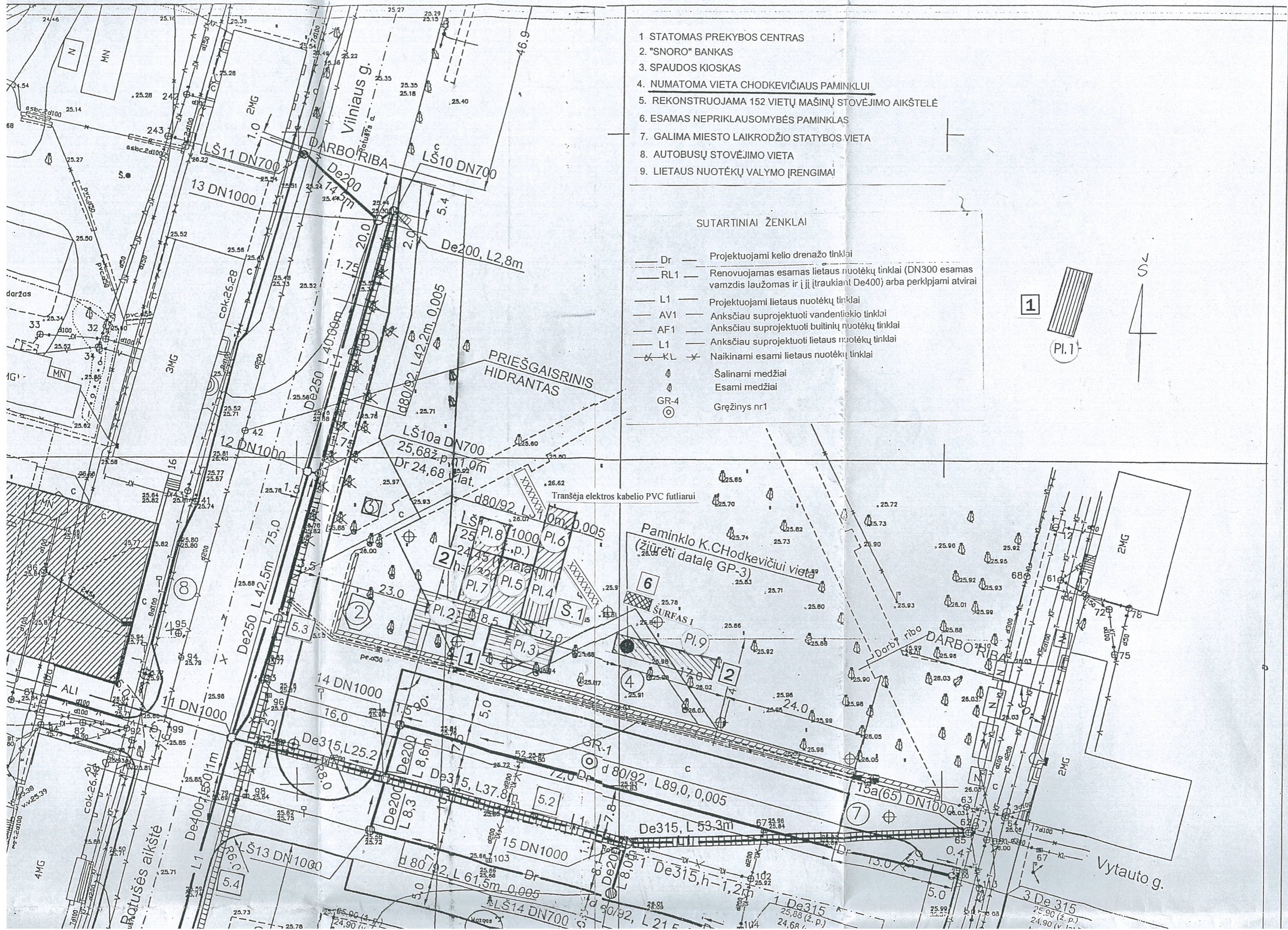
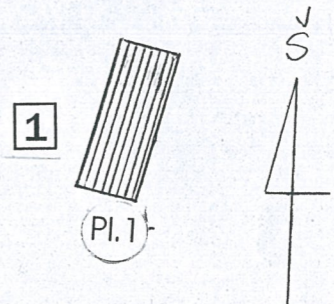
2003-10-03

(data)

- 1 STATOMAS PREKYBOS CENTRAS
- 2 "SNORO" BANKAS
- 3 SPAUDOS KIOSKAS
4. NUMATOMA VIETA CHODKEVIČIAUS PAMINKLUI
5. REKONSTRUOJAMA 152 VIETŲ MAŠINŲ STOVĖJIMO AIKŠTELĖ
6. ESAMAS NEPRIKLAUSOMYBĖS PAMINKLAS
7. GALIMA MIESTO LAIKRODŽIO STATYBOS VIETA
8. AUTOBUSŲ STOVĖJIMO VIETA
9. LIETAUS NUOTĖKŲ VALYMO ĮRENGIMAI

SUTARTINIAI ŽENKLAI

- Dr — Projektuojami kelio drenažo tinklai
- RL1 — Renovuojamas esamas lietaus nuotėkų tinklai (DN300 esamas vamzdis laužomas ir į jį (traukiant De400) arba perklijami atvirai
- L1 — Projektuojami lietaus nuotėkų tinklai
- AV1 — Anksčiau suprojektuoti vandentiekio tinklai
- AF1 — Anksčiau suprojektuoti buitinių nuotėkų tinklai
- L1 — Anksčiau suprojektuoti lietaus nuotėkų tinklai
- KL — Naikinami esami lietaus nuotėkų tinklai
- ⊕ Šalinami medžiai
- ⊕ Esami medžiai
- ⊙ GR-4 Gręžinys nr1



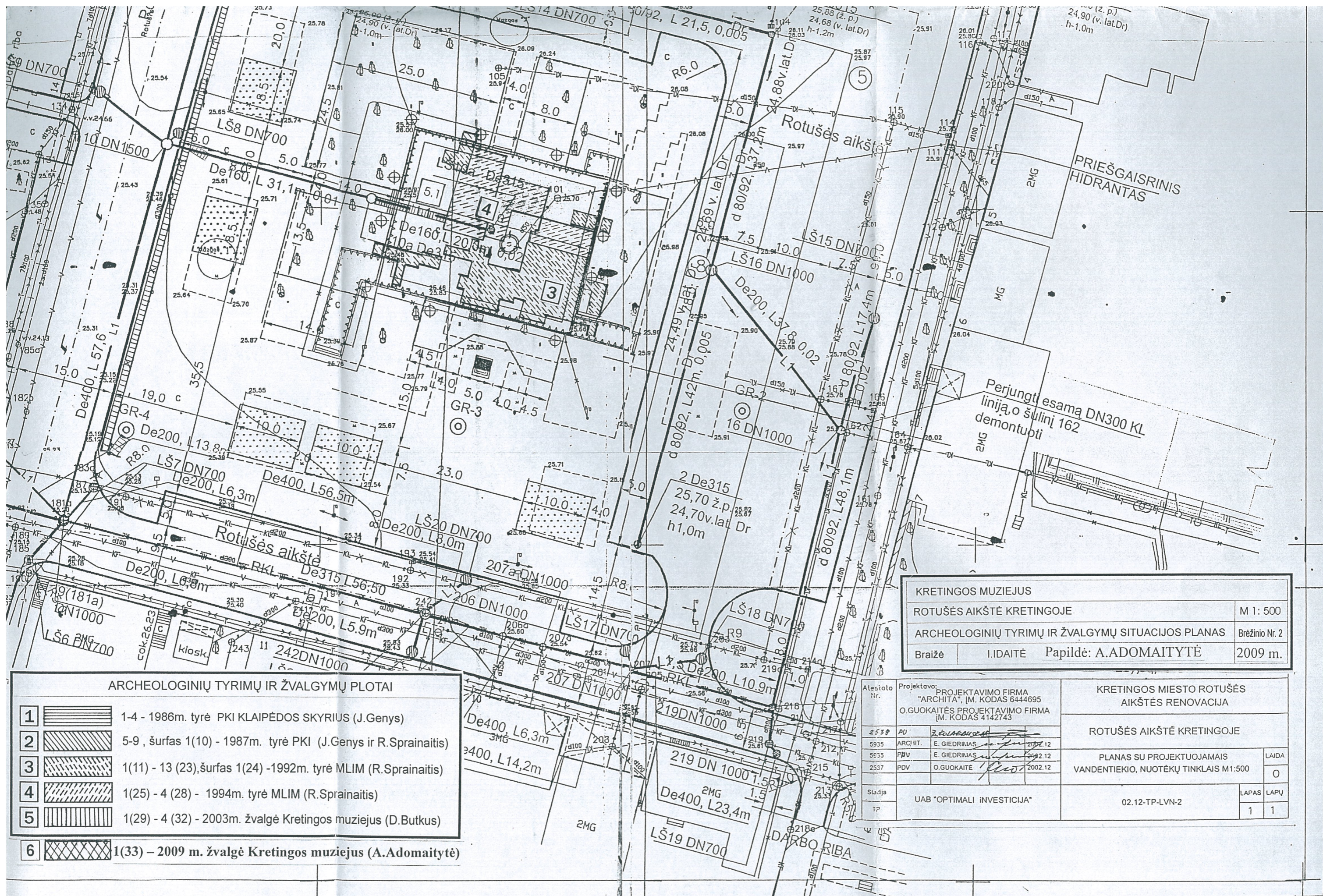


ARCHEOLOGINIŲ TYRIMŲ IR ŽVALGYMŲ PLOTAI

1		1-4 - 1986m. tyrė PKI KLAIPĖDOS SKYRIUS (J.Genys)
2		5-9 , šurfas 1(10) - 1987m. tyrė PKI (J.Genys ir R.Sprainaitis)
3		1(11) - 13 (23), šurfas 1(24) - 1992m. tyrė MLIM (R.Sprainaitis)
4		1(25) - 4 (28) - 1994m. tyrė MLIM (R.Sprainaitis)
5		1(29) - 4 (32) - 2003m. žvalgė Kretingos muziejus (D.Butkus)
6		1(33) - 2009 m. žvalgė Kretingos muziejus (A.Adomaitytė)

KRETINGOS MUZIEJŲ
 ROTUŠĖS AIKŠTĖS KRE
 ARCHEOLOGINIŲ TYR
 Braižė I.IDAITĖ

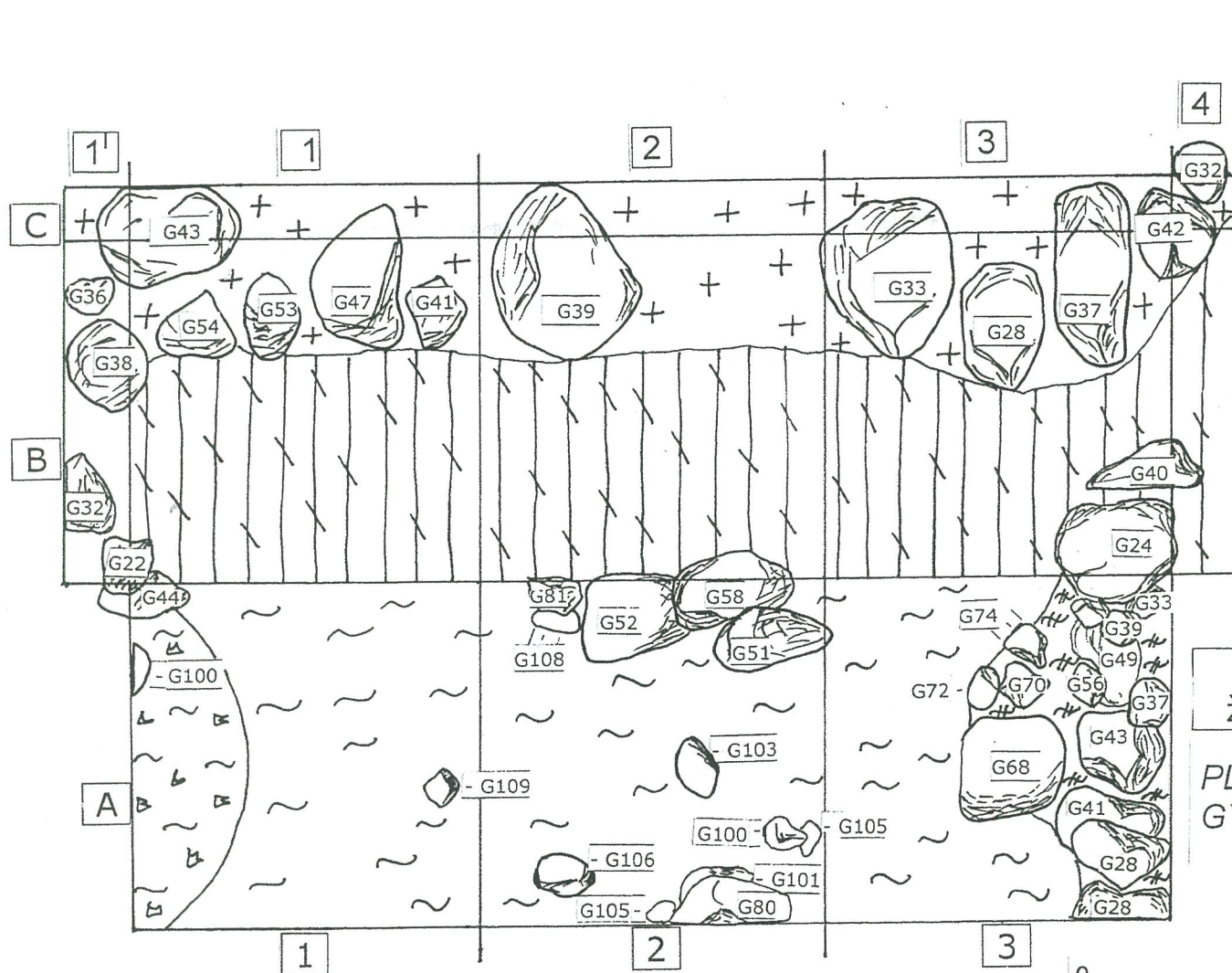
Atestato Nr.	Projektavo:	PROJEKTAVIMO FIRMA "ARCHITA", IM. KODAS 6444
		O.GUOKAITĖS PROJEKTAVIMO F. IM. KODAS 4142743
2539	PU	Z.ČEKAS
5935	ARCHIT.	E. GIEDRIMAS
5935	PDV	E. GIEDRIMAS
2537	PDV	O.GUOKAITĖ
Slavija		
TP		UAB "OPTIMALI INVESTICIJA"



KRETINGOS MUZIEJUS		
ROTUŠĖS AIKŠTĖ KRETINGOJE		M 1: 500
ARCHEOLOGINIŲ TYRIMŲ IR ŽVALGYMŲ SITUACIJOS PLANAS		Brėžinio Nr. 2
Braižė	I.IDAITĖ Papildė: A.ADOMAITYTĖ	2009 m.

ARCHEOLOGINIŲ TYRIMŲ IR ŽVALGYMŲ PLOTAI	
1	1-4 - 1986m. tyrė PKI KLAIPĖDOS SKYRIJUS (J.Genys)
2	5-9 , šurfas 1(10) - 1987m. tyrė PKI (J.Genys ir R.Sprainaitis)
3	1(11) - 13 (23), šurfas 1(24) - 1992m. tyrė MLIM (R.Sprainaitis)
4	1(25) - 4 (28) - 1994m. tyrė MLIM (R.Sprainaitis)
5	1(29) - 4 (32) - 2003m. žvalgė Kretingos muziejus (D.Butkus)
6	1(33) - 2009 m. žvalgė Kretingos muziejus (A.Adomaitytė)

Atleisto Nr.		Projektavo:	KRETINGOS MIESTO ROTUŠĖS AIKŠTĖS RENOVACIJA	
		PROJEKTAVIMO FIRMA "ARCHITA", ĮM. KODAS 6444695	ROTUŠĖS AIKŠTĖ KRETINGOJE PLANAS SU PROJEKTUOJAMAIS VANDENTIEKIO, NUOTĖKŲ TINKLAIS M1:500	
		O.GUOKAITĖS PROJEKTAVIMO FIRMA ĮM. KODAS 4142743		
2539	PU	Z.ČEKAS		
5935	ARCHIT.	E. GIEDRIMAS	2012.12	LAIDA O
5935	PDV	E. GIEDRIMAS	2012.12	
2537	PDV	O.GUOKAITĖ	2002.12	LAPAS LAPŲ 1 1
Sladėja		UAB "OPTIMALI INVESTICIJA"		
TP		02.12-TP-LVN-2		



Archeologinės
priežiūros vieta

PLANAS
GYLIS 0,22 - 0,60 M

Archeologinių
žvalgymų vieta


PLANAS
GYLIS 0,28-1,30 M



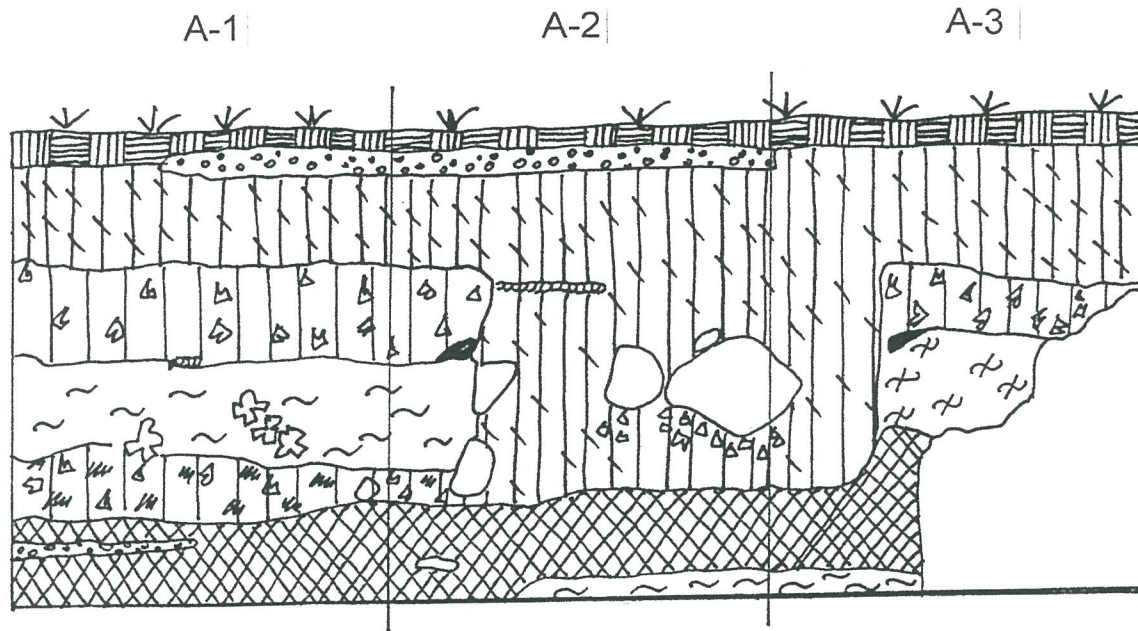
M1:20

KRETINGOS SENAMIESTIS (A1821)
 Rotušės aikštė, Kretingos miestas
ARCHEOLOGINIŲ ŽVALGYMŲ FIKSACIJA.
 2009 M.
 ŠURFAS Nr. 1. PLANAS
 Pav. 3 Braižė A. Adomaitytė 2009 m.


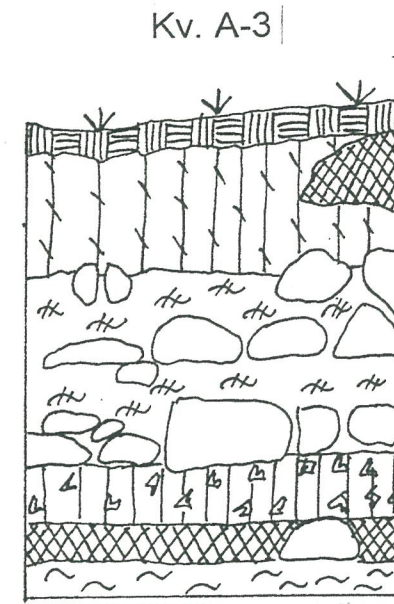
VAKARINĒS SIENOS
PJŪVIS



ŠIAURINĒS SIENOS
PJŪVIS



RYTINĒS SIENOS
PJŪVIS



PIETINĒS SIENOS
PJŪVIS

AUKŠČIAI SAĻYGINIAI

+ 0,00 M
(Saļ.H.)

- 1,00 M
(Saļ.H.)



M1:20

KRETINGOS SENAMIESTIS (A1821)
Rotušes aikšte, Kretingos miestas
ARCHEOLOGINIŲ ZVALGYMŪ FIKSACIJA.
2009 M.
ŠURFAS Nr. 1. SIENŪ PJŪVIAI
Pav. 4 Braižē A. Adomaitytē 2009 m.

NUOTRAUKOS
(23 nuotraukos)



Foto Nr. 1



Foto Nr. 2

D. Butkaus nuotr., 2009 m.



Foto Nr. 3



Foto Nr. 4

D. Butkaus nuotr., 2009 m.



Foto Nr. 5, 6



Foto Nr. 7

D. Butkaus nuotr., 2009 m.

FOTOFIKSACIJA

Kretingos rotušės aikštė, 2009 m.



Foto Nr. 8, 9



Foto Nr. 10, 11

D. Butkaus nuotr., 2009 m.



Foto Nr. 12



Foto Nr. 13

D. Butkaus nuotr., 2009 m.



Foto Nr. 14



Foto Nr. 15



Foto Nr. 16




Foto Nr. 17, 18

D. Butkaus nuotr., 2009 m.
D. Butkaus nuotr., 2009 m.



Foto Nr. 19



Foto Nr. 20, 21

D. Butkaus nuotr., 2009 m.



Foto Nr. 22



Foto Nr. 23

D. Butkaus nuotr., 2009 m.

PRIEDAI
(5 priedai)

Leidimas galioja iki 2009-11-30


L E I D I M A S

vykdyti archeologinius tyrimus

2009-04-23 Nr.29
Vilnius

Pagal Lietuvos Respublikos nekilnojamojo kultūros paveldo apsaugos įstatymo 18 str. šis leidimas išduotas **A. Adomaitytei** vykdyti Kretingos senjojo miesto vietos (A1821), Rotušės a., Kretingos m., **archeologinius žvalgomuosius tyrinėjimus**, taip pat naudoti elektronines priemones, sudarinėti planus, filmuoti, fotografuoti, piešti, rinkti radinius ir mėginius tiriamame objekte. Tyrimų projektas: Kretingos senjojo miesto vietos (A1821), Rotušės a., Kretingos m., archeologinių žvalgomųjų tyrimų projektas, 2009-04-16, Nr.29.

Kontrolės skyriaus vedėjas



A.V.

R.Kraujalis

**Kretingos senojo miesto vietos (A1821), Rotušės a., Kretingos m.,
archeologinių žvalgomųjų tyrimų
projektas**

Archeologijos tyrimus Kretingos senamiestyje (A1821) Rotušės aikštės šiaurinėje dalyje, planuodama statyti paminklą Kretingos miesto, vienuolyno ir bažnyčios įkūrėjui Jonui Karoliui Chodkevičiui užsakė Kretingos rajono savivaldybė.

Tiriamas plotas yra Rotušės aikštės šiaurinėje dalyje, dabartinio skvero pietiniame pakraštyje (Žemės sklypo kadastrinis Nr.5634/0008:747 Kretingos m. k. v.). Ankstesnė paminklo statybos vieta pateko į 1987 m. ištirto ploto Nr. 9 vakarinę dalį. Paminklų restauravimo projektavimo instituto Klaipėdos skyriaus archeologai J. Genys ir R. Sprainaitis (žr. *Genys J., Sprainaitis R.* Universalinė parduotuvė Kretingoje centrinės aikštės šiaurinėje dalyje. Archeologinių tyrimų ataskaita. Klaipėda, 1988 m. /saugoma Kretingos muziejaus fonduose, Nr. P 6218/; *Genys J., Sprainaitis R.* Archeologiniai tyrimai Kretingoje. – ATL 1986 ir 1987 metais. V., 1988. P.129-131) iširtą kultūrinį sluoksnį datavo XVII a. pradžia – XVIII a. Kultūrinis sluoksnis vidutiniškai buvo 1 m storio, tačiau vietomis (duobėse) siekė iki 2,5 m.

Paminklas J. K. Chodkevičiui statomas pagal Kretingos miesto bendruomenės pasiūlymą už anksčiau paminklo pastatymui suformuotos aikštelės už 11,68 m nuo esamo šaligatvio. Paminklo pamatams skirtas plotas yra stačiakampio formos (3x1 m) ir yra orientuotas V – R kryptimi. Projektas derintas ir jam pritarta 2009-03-18 KPD Klaipėdos teritoriniame padalinyje, kur iškelta sąlyga archeologinių žvalgomųjų tyrimų metu iširti pamatams skirtą plotą (3 m²).

Archeologinius žvalgomuosius tyrimus numatoma atlikti balandžio – gegužės mėnesį.

Priedas: 1. Kretingos senojo miesto vietos (A1821) teritorijos ribų planas su pažymėta archeologinių tyrimų vieta. M 1 : 10 000.

Kretingos muziejaus archeologijos skyriaus
vyr. muziejininkė - archeologė

Asta Adomaitytė



Kretinga, 2009-04-16

KRETINGOS SENOJO MIESTO VIETA (A 1821)

TERITORIJOS RIBŲ PLANAS

Kretingos m., Kretingos r., Klaipėdos aps.



M 1 : 10 000 (1centimetre - 100 m) 1

Sutartiniai ženklai:

1 Planuojamos perkamos vieta ir numeris - vertybės teritorijos ribos

Pastabos : 1. Nekilnojamosios kultūros vertybės teritorijoje esantiems visiems žemės sklypams ir jų priklausiniams yra taikomos nekilnojamosios kultūros vertybės reglamente nustatytos šios vertybės priežiūros, tvarkymo ir naudojimo sąlygos.

2. Nekilnojamosios kultūros vertybės individualios apsaugos zonos nenustatytos, nes jos nereikalingos.

Asta Adomaitytė
Kretingos muziejaus
vyr. muziejininkė - archeologė

PAŽYMA
2009 - 04 - 29
Kretinga

Kretingos rajono savivaldybei

Paminklo J. K. Chodkevičiaus vietos,
Kretingos senojo miesto vietos (A1821),
Rotušės a., Kretingos m.,
archeologijos žvalgymų rezultatai

Projektuojamas paminklas Kretingos miesto, vienuolyno ir bažnyčios įkūrėjui Jonui Karoliui Chodkevičiui patenka į valstybės saugomos nekilnojamos kultūros vertybės - Kretingos senojo miesto vietos (A1821), Rotušės a., Kretingos m., teritoriją.

Paminklas J. K. Chodkevičiui statomas pagal Kretingos miesto bendruomenės pasiūlymą už anksčiau paminklo pastatymui suformuotos aikštelės, 11,68 m nuo esamo šaligatvio. Paminklo pamatams skirtas plotas yra stačiakampio formos (3x1 m), orientuotas V – R kryptimi. Projektas derintas ir jam pritarta 2009-03-18 KPD Klaipėdos teritoriniame padalinyje, kur iškelta sąlyga archeologinių tyrimų metu ištirti pamatams skirtą plotą (3 m²).

Archeologiniai žvalgomieji tyrinėjimai vykdyti 2009.04.23 – 04.29 remiantis 2009.04.23 išduotu leidimu Nr. 29 vykdyti archeologinius tyrimus pagal 2009.04.16 paruoštą archeologinių žvalgomųjų tyrimų projektą Nr. 29.

Žvalgytas plotas yra Rotušės aikštės šiaurinėje dalyje, dabartinio skvero pietiniame pakraštyje (Žemės sklypo kadastrinis Nr.5634/0008:747 Kretingos m. k. v.). Ankstesnė paminklo statybos vieta pateko į 1987 m. ištirto ploto Nr. 9 vakarinę dalį. Paminklų restauravimo projektavimo instituto Klaipėdos skyriaus archeologai J. Genys ir R. Sprainaitis (žr. *Genys J., Sprainaitis R.* Universalinė parduotuvė Kretingoje centrinės aikštės šiaurinėje dalyje. Archeologinių tyrimų ataskaita. Klaipėda, 1988 m. /saugoma Kretingos muziejaus fonduose, Nr. P 6218/; *Genys J., Sprainaitis R.* Archeologiniai tyrimai Kretingoje. – ATL 1986 ir 1987 metais. V., 1988. P.129-131) ištirtą kultūrinį sluoksnį datavo XVII a. pradžia – XVIII a. Kultūrinis sluoksnis vidutiniškai buvo 1 m storio, tačiau vietomis (duobėse) siekė iki 2,5 m.

Ribotas archeologiniams žvalgymams skirtas plotas (3 m²) ištirtas iki įžemio – šviesaus priemolio, kuris pasiektas 1,25 m (rytinėje ploto dalyje) – 1,45 m (vakarinėje ploto dalyje- duobės vietoje) gylyje, matuojant gylį ties ploto pietine siena. Ploto rytinėje dalyje susidurta su XVII – XVIII a. užstatymo liekanomis. Šiaurės – pietų kryptimi orientuoti pamatai, krauti 3 aukštais iš molio rištų lauko riedulių, kurie fiksuoti 0,38- 0,96 m gylyje. Pamato plotis vietomis siekė iki 0,62 m. Likusioje ploto dalyje susidurta su kultūriniu sluoksniu, kurio storis siekė apie 0,80 m rytinėje ploto dalyje – 1,10 m vakarinėje ploto dalyje, duobės vietoje. Kultūrinis sluoksnis būdingas pastatui, kurio viduje buvo išplūkta šviesaus molio ašla, po kiekvieno gaisro atnaujinama užpilant naują sluoksnį iš to paties molio. Kultūriniame sluoksnyje rasta statybinės keramikos liekanų -

ASTA ADOMAITYTĖ

Žvalgomieji tyrinėjimai Rotušės a., Kretinga
(paminklo J. K. Chodkevičiui vieta)

2009 m. gegužės mėn. Kretingos miesto savivaldybės užsakymu Kretingos muziejus atliko archeologinius tyrinėjimus Kretingos senamiesčio (A1821) Rotušės aikštės šiaurinėje dalyje, planuojamo statyti paminklo Kretingos miesto, vienuolyno ir bažnyčios įkūrėjui Jonui Karoliui Chodkevičiui vietoje. Iškastas 1 šūrfas, iširtas 3 m² plotas. Papildomi žemės kasimo darbai iki 60 cm gylio atlikti 3,45 m² plote pilnai atidengiant išlikusius mūro pamatų likučius.

Tirtas plotas yra Rotušės aikštės šiaurinėje dalyje, dabartinio skvero pietiniame pakraštyje (žemės sklypo kadastrinis Nr. 5634/0008:747, Kretingos m. k. v.). Ankstesnė paminklo statybos vieta pateko į 1987 m. iširtito ploto Nr. 9 vakarinę dalį. Paminklų restauravimo projektavimo instituto Klaipėdos skyriaus archeologai J. Genys ir R. Sprainaitis iširtą kultūrinį sluoksnį datavo XVII a. pradžia – XVIII a. (žr. *Genys J., Sprainaitis R.* Universalinė parduotuvė Kretingoje centrinės aikštės šiaurinėje dalyje. Archeologinių tyrimų ataskaita. Klaipėda, 1988 m. / Kretingos muziejaus fondai, Nr. P 6218; *Genys J., Sprainaitis R.* Archeologiniai tyrimai Kretingoje. – Žr. *ATL 1986 ir 1987 metais*, V., 1988. P.129-131). Kultūrinis sluoksnis vidutiniškai buvo 1 m storio, tačiau vietomis (duobėse) siekė iki 2,5 m. Kretingos miesto bendruomenės siūlymu J. K. Chodkevičiaus paminklo vieta nukelta toliau į šiaurę už anksčiau paminklo statybai suformuotos aikštelės.

Paminklo pamatams skirtas plotas (3 m²) iširtas iki įžemio – šviesaus priemolio, kuris pasiektas 1,25 m (rytinėje ploto dalyje) – 1,45 m (vakarinėje ploto dalyje- duobės vietoje) gylyje, matuojant gylį ties ploto pietine siena. Ploto rytinėje dalyje susidurta su XVII – XVIII a. užstatymo liekanomis. Šiaurės – pietų kryptimi orientuoti pamatai, krauti 3 aukštais iš moliu rištų lauko riedulių, fiksuoti 0,38- 0,96 m gylyje. Pamato plotis vietomis siekė iki 0,62 m. Likusioje ploto dalyje susidurta su kultūriniu sluoksniu, kurio storis siekė apie 0,80 m rytinėje ploto dalyje – 1,10 m vakarinėje ploto dalyje, duobės vietoje. Kultūrinis sluoksnis būdingas pastatui, kurio viduje buvo išplūkta šviesaus molio asla, po kiekvieno gaisro atnaujinama užpilant naują molio sluoksnį. Kultūriniame sluoksnyje rasta statybinės keramikos liekanų - plytų nuolaužų su pirštų braukų pėdsakais, atskirų plokščiųjų ir olandiškų čerpių fragmentų, buitinės žiestinės keramikos šukių. Sluoksnis permaišytas vykdant pastato perstatymo darbus.

Archeologinių žvalgomųjų tyrimų metu surinkta radinių kolekcija leidžia iširtą kultūrinį sluoksnį datuoti XVII - XVIII a.

Archeologinės priežiūros vykdymo metu palei perkastos šiaurinį pakraštį papildomai iki 60 cm gylio nukastas 3,45 m² plotas, kuriame 30-50 cm gylyje susidurta su XIX a. užstatymo

liekanomis. R-V kryptimi orientuoti pamatai krauti iš lauko riedulių, rištų kalkiniu žvyro skiediniu. Jie prasideda 68 cm nuo žvalgomųjų tyrimų ploto šiaurinės sienelės. Pamato plotis vietomis siekė 65 cm. Surinkti radiniai (profilinės plytos fragmentas, plytų dekoratyvinių siūlių iš cementinio skiedinio fragmentai, langų lankstai, vėlyvos buitinės keramikos fragmentai) patvirtina preliminarų atidengtų pamatų datavimą.

