

**Spėjamos maro kapavietės prie Kunigiškių karjero, Palangos m.  
sav. archeologinių žvalgomųjų tyrinėjimų 2010 m.**

## **ATASKAITA**

**Autorius Donatas Zubrickas, Klaipėdos Universitetas**

**Klaipėda, 2011**

## TURINYS

I. ĮVADAS.....	3.
II. ARCHEOLOGINIŲ ŽVALGOMŲJŲ TYRINĖJIMŲ APRAŠYMAS .....	4.
III. IŠVADOS .....	8.
IV. RADINIŲ SĄRAŠAS .....	9.
V. BĖŽINIAI.....	10.
VI. FOTONUOTRAUKOS .....	20.
VII. PRIEDAI.....	37.

## I. ĮVADAS

2010 m. rugsėjo mėnesį, Klaipėdos Universitetas vykdė archeologinius žvalgomočius tyrinėjimus spėjamoje maro kapavietėje prie Kunigiškių, Palangos m. savivaldybėje. Leidimas išduotas Donatui Zubrickui, pagal archeologinių žvalgomųjų tyrinėjimų projektą Nr. 198.

Archeologinių žvalgomųjų tyrinėjimų tikslas nustatyti, ar šioje vietovėje iš tiesų egzistuoja palaidojimai, jei jie egzistuoja, atlikti fotofiksaciją, patikrinti kapinių teritorines ribas. Archeologinės struktūros ir sluoksniai tirti pagal archeologinių tyrinėjimų metodiką. Nuspręsta tirti dvi perkakas 2x6 m dydžio, iš viso 24 m<sup>2</sup> plotą.

**Objekto aprašymas.** Kapinių teritorija - netaisyklingo apskritimo formos, mišku apaugus nežymi kalvelė apkasta griovelis - iš viso 700 m<sup>2</sup> plotas, netaisyklingo apskritimo formos. Vietovė pasiekama važiuojant plentu Palanga - Liepoja, pasukant į kairę pirmame posūkyje už Kunigiškių gatvės, tarp dviejų žvyro ir smėlio karjerų (priedas Nr. 1.).

Archeologiniuose tyrinėjimuose talkino Klaipėdos universiteto istorijos III bei kraštovaizdžio archeologijos magistrantūros programos I ir II kurso studentai. Tyrimų svarbiausi etapai fiksuoti skaitmeniniu Nikon fotoaparatu. Brėžiniai braižyti AUTOCAD 2008 programos versija.

Archeologiniai žvalgomieji tyrimai buvo užsakyti Palangos miesto savivaldybės, siekiant patikrinti, ar Palangos senbūvių bendruomenės vadinami maro kapai iš tiesų egzistuoja nurodytoje vietoje. Istoriniuose šaltiniuose informacijos apie kapavietę šioje vietoje informacijos nerasta, tačiau Palangos senbūviai teigia, kad nuo seno šiose vietose buvo kapinaitės, vadinamos „markapiais“.

## II. ARCHEOLOGINIŲ ŽVALGOMŲJŲ TYRINĖJIMŲ APRAŠYMAS

### Perkasa Nr. 1

**Perkasai Nr. 1** buvo pasirinkta mažiau medžiais apaugusi vieta ant kalvelės, nuo perkastos ŠV kampo 20 m į PR iki prie kapinių paribyje esančio įbetonuoto kryžiaus su užrašu „XVIII a. Maro aukoms atminti Palangos m. senbūviai 2009“. Perkasa orientuota į Š, šiek tiek pasukta į V, kad netrukdytų aplinkiniai medžiai.

Atmatavus plotą, perkasa suskirstyta kvadratais. Š sienelė nužymėta raidėmis A ir B, o vakarinė – skaičiais 1,2,3,4,5,6.

Nuimta velėna ir juodos žemės sluoksnis (fotografija Nr. 5). Iškart po juo pasirodė smėlis, kuris yra tamsus, gali būti perkasinėtas tačiau be duobių kontūrų, su šaknimis. Nepastebėjus perkasių, kasta toliau, iki 45-50 cm gylio nuo žemės paviršiaus, ir perkastos PR kampe pastebėjus galimos duobės ribas, pradėta preparuoti.

**Kapas Nr. 1.** 70 cm gylyje nuo žemės paviršiaus, kvadratuose A3-4 B3-4, atidengtas **kapas Nr. 1** (fot. Nr. 16, brėž.4). Kapo duobės kontūrų nebuvo matyti, perkasių taip pat. Smėlis aplink maišytas, ko gero nuo dažno laidojimo. Griaučiai išlikę neblogai, tačiau trūko kairės kojos blauzdikaulio ir šeivikaulio, kojų pėdų kaulai bei plaštakos sunykusios. Griaučių ilgis 140 cm. Kojų plaštakoms išpreparuoti, prireikė daryti išpjovą kvadratuose A3, išpjovos dydis 100 x 20 cm. Mirusysis laidotas aukštiekninkas, orientuotas 120<sup>0</sup>, PR kryptimi, rankos sudėtos ant pilvo. Akiduobės kampuotos, apatinio žandikaulio kampai statūs, tai leidžia spėti, kad mirusiojo lytis – vyras. Kairės rankos plaštakos vietoje rastas bronzinis žiedas (fot. Nr. 27), ko gero mūvėtas ant piršto. Kaklo srityje rastas alavinis kryželis (fot. Nr. 28), 5 cm žemiau kaukolės.

**Kapas Nr. 2** (fot. Nr. 17, brėž.5). rastas 70-75 cm gylyje nuo žemės paviršiaus, kvadratuose A1-2, B1. Kapo duobės nebuvo matyti, taip pat ir perkasių. Kapas visiškai suardytas, išlikusi tik kaukolė, ir ši labai prastai. Kaukolė orientuota 90<sup>0</sup>, R kryptimi. Lyties ir amžiaus nustatyti nebuvo įmanoma, be įkapių.

Toliau buvo preparuojama iki 80 cm gylio nuo žemės paviršiaus, kur buvo atidengti kapai Nr. 3 ir Nr. 4.



**Kapas Nr. 3** (fot. Nr. 18, brėž.6) rastas PR perkasos dalyje, kvadratuose A5-6, B5-6. Kapo duobė pasirodė 45-50 cm gylyje, duobės užpilde tamsesnė žemė. Dalis griaučių nepateko į perkasą, todėl padaryta išpjova, pratęsti B5 ir B6 kvadratai, išpjovos dydis – 50 x 20 cm. joje išpreparuotos pėdos. Mirusysis palaidotas aukštielninkas, orientuotas 310<sup>0</sup>, ŠV kryptimi. Rankos ant pilvo, plaštakos neišliko. Tai vaiko kapas, kaulai per kremzles sunykę, griaučių ilgis 125 cm, be įkapių.

**Kapas Nr. 4** (fot. Nr. 19, brėž.7) kapo duobės nebuvo matyti. Mirusysis laidotas aukštielninkas, orientuotas 350<sup>0</sup>, ŠV kryptimi, rastas kvadrato B2, 85 cm gylyje. Griaučiai sunkiai išlikę, gali būti, kad kaulai buvo sujudinti vėlyvesnio laidojimo metu. Pagal kaukolę galima spėti kad tai – vaikas, ko gero mergaitė, akiduobės apvalios, kaukolė nekampuota. Kapas be įkapių.

80 cm gylyje nuo žemės paviršiaus Š perkasos sienelėje taip pat rasta kaukolės dalis, ko gero iš suardyto kapo.

**Kapas Nr. 5** (fot. Nr. 20) yra po kapu Nr. 1, kvadratuose A3-4. Kapo duobės nebuvo matyti. Atidengtas 90 cm gylyje nuo žemės paviršiaus. Tai suardytas kapas, tik keletas ilgųjų kaulų kyšo iš po kapo Nr. 1, neįmanoma nusakyti orientacijos bei griaučių ilgio. Ko gero suardytas kasant duobę kapo Nr. 1 mirusiajam.

**Kapas Nr. 6** (fot. Nr. 21, brėž.8) yra greta kapo Nr. 1, kvadrato A3. Kapo duobė neišsiskiria įžemyje. Mirusysis paguldytas aukštielninkas, orientuotas PR kryptimi, 120<sup>0</sup>, rastas 110 cm gylyje nuo žemės paviršiaus. Griaučiai neturi kojų kaulų, todėl ilgis tik 80 cm. Mirusiojo lytis – vyras. Prie kairiojo peties, 5 cm nuo kaukolės rasta žiedinė segė, datuojama XVI – XVII a.

**Kapas Nr. 7** (fot. Nr. 22, brėž. 9) yra ŠV perkasos nr. 1 kampe, A1 kvadrato. Kapo duobė neišsiskyrė įžemyje. Į perkasą patenka tik mirusiojo kojos, jų ilgis 60 cm, kaulai gerai išlikę. Mirusysis orientuotas ŠV kryptimi, 310<sup>0</sup>. Kapas rastas 95-100 cm gylyje nuo žemės paviršiaus, be įkapių.

**Kapas Nr. 8** (fot. Nr. 23, brėž.10) yra greta kapo Nr. 7, kvadrato B1. Kapo duobė neišsiskyrė. Tai vėl gi ŠV kryptimi, 310<sup>0</sup> orientuotas mirusysis, paguldytas aukštiekninkas. Į perkasą patenka tik kojų dalis, kaulai gana gerai išsilaikę. Kapas atidengtas 110-115 cm gylyje nuo žemės paviršiaus. 5 cm į V nuo dešiniojo blauzdikaulio rasta geležinė karsto vinis (fot. Nr. 33), dar dvi – kojūgalyje.

**Kapas Nr. 9** (fot. Nr. 24, brėž.11) yra kvadrato B4, kapo duobė neišsiskiria. Mirusysis aukštiekninkas, orientuotas V kryptimi, 260<sup>0</sup>. Į perkasą patenka tik kaukolė, pagal akiduobes spėjama lytis – vyras. Kapas rastas 120 cm gylyje nuo žemės paviršiaus.

Dalis kapų (7, 8, 11) iširta tik tiek, kiek pateko į perkasą, nes dėl tankaus laidojimo, norint išpreparuoti vieną kapą buvo galima atsidengti dar kelis. Be to, tyrinėjimų tikslas buvo jau pasiektas.

120-140 cm gylyje kapų nerasta, daugiau duobių nepastebėta, pasiektas įžemis. Po lietaus pradėjo griūti perkamos sienelės, perkama užfiksuota (fot. Nr. 7-11) ir giliau nebuvo kasama.

## **Perkasa Nr. 2**

**Perkasai Nr. 2** pasirinkta vieta P kapinių dalyje, siekiant patikrinti senkapio ribas. Perkamos Nr. 2 ŠR kampas yra 24,5 m į PV nuo perkamos Nr. 1 PV kampo. Perkama orientuota į Š, dėl medžių trukdžių pasukta 20<sup>0</sup> į V. Atmatavus plotą, perkama suskirstyta kvadratais. Š sienelė nužymėta raidėmis A ir B, o vakarinė – skaičiais 1,2,3,4,5,6. Nuimta velėna ir juodos žemės sluoksnis (fot. Nr. 12). Iškart po juo pasirodė smėlis, kuris yra tamsus, gali būti perkasinėtas tačiau be duobių kontūrų, su šaknimis. Nepastebėjus perkasimų, kasta toliau, iki 65-70 cm gylio nuo žemės paviršiaus (fot. Nr. 13), kuomet pastebėjus perkasimus, pradėta preparuoti.

**Kapas Nr. 10** (fot. Nr. 25, brėž.12) yra kvadrato B1, kapo duobė neišsiskiria įžemyje. Atidengtas 90-95 cm gylyje nuo žemės paviršiaus, ŠR perkamos kampe. Mirusysis paguldytas aukštiekninkas, galva orientuotas į V, 260<sup>0</sup>. Į perkasą patenka tik kaukolė, žastikauliai, mentės bei viršutiniai šonkauliai su raktikauliais. Pagal akiduobes bei žandikaulio kampus galima spėti, kad mirusysis vyriškosios lyties. Prie kaukolės, 10 cm į Š rastas 1626 m. Gustavo Adolfo šilingas (fot. Nr. 30-31), kaltas Rygoje.



**Kapas nr. 11** (fot. Nr. 26, brėž.13) kvadrato B3, nesant aiškių kapo duobės kontūrų, atidengtas 90 cm gylyje. Mirusysis aukštiekninkas, galva orientuota į V,  $260^0$ . Į perkasą patenka tik kaukolė. Pagal kaukolės dydį – tai vaiko kapas. Galvūgalyje rastas geležinis peilis (fot. Nr. 32), 10 cm į PV nuo kaukolės, orientuotas smaigaliu į PV.

Pasiekus 120 cm gylį, kapų duobių bei perkasių nebesimatė, pasiektas įžemis. Užfiksavus perkasių profilį (fot. Nr. 14) bei bendrą perkasių su kapais vaizdą (fot. Nr. 15), perkasių užkastos.

### III. IŠVADOS

2010 m. rugsėjo mėnesį buvo vykdomi archeologiniai žvalgomieji tyrinėjimai spėjamoje maro kapavietėje prie Kunigiškių karjero.

Archeologinių žvalgomųjų tyrimų metu nustatyta:

1. Spėjamoje maro kapavietėje prie Kunigiškių karjero išties egzistuoja palaidojimai. Ištirtos dvi perkastos 2x6 m, iš viso 24 m<sup>2</sup> plotas. Perkasoje Nr. 1 rasti palaidoti 9 mirusieji, dalis kapų suardyti vėlyvesnių palaidojimų. Perkasa Nr. 2 kirto griovelį, einantį aplink kapinaites. Kapas Nr. 11 buvo beveik po pat grioviu, šiek tiek jo išorėje. Daugiau kapų už griovelio nerasta. Griovelis galėjo būti iškastas norint apsaugoti apylinkes nuo ligos, greičiausiai maro. Kapai abiejose perkasose gana tvarkingai sukasti eilėmis, dominuoja krikščioniška orientacija į vakarus. Iš viso ištirta 11 kapų. Osteologinė medžiaga paimta iš kapų Nr. 1, 3, 4, 6, saugoma Klaipėdos Universiteto ekspedicijų kabinete. Senkapyje galėjo būti laidojama XVII a.- XVIII a. ir maro epidemijos, prasidėjusios Šiaurės karo metu 1709-1710 m., o tuomet siekiant apsaugoti nuo maro, greičiausiai perkeltos į kitą vietą. Radiniai perduoti Kretingos muziejui.

2. Šis senkapis turi būti įtrauktas į Kultūros Vertybių Registrą, objektas yra archeologiškai vertingas. Senkapio centro koordinatės: 55°57'16.55"N, 21° 5'36.44"E. siūloma saugoti plotą kiek didesnį nei reljefe matomos kapinės, nes perkastos Nr. 2 kapai parodo, kad palaidojimų gali būti ir už griovelio.



#### IV. RADINIŲ SĄRAŠAS

##### Kapas Nr. 1

1. Žiedas bronzinis juostinis (fotografija Nr. 27), skersmuo – 25 mm, briaunos plotis - 3-4 mm, storis - 2 mm, rasta kape Nr. 1.
2. Kryželis alavinis (fotografija Nr. 28) - pakabutis, rastas kape nr. 1. Pakabučio ilgis - 49 mm, plotis – 32 mm, rasta kape Nr. 1.

##### Kapas Nr. 6

3. Segė žiedinė (fotografija Nr. 29), 6 variantas. Segės skersmuo - 35 mm, storis – 2-3 mm, plotis – 4-7 mm. . Datuojama XVI – XVII a., rasta kape Nr. 6.

##### Kapas Nr. 8

4. Vinys kaltinės geležinės karsto (fotografija nr. 33). Nr. 5 – 45 mm ilgio, nr. 6 – 45 mm, nr. 7 – 43 mm. Visos nulūžusios, rasta kape Nr. 8.

##### Kapas Nr. 10

5. Šilingas Gustavo Adolfo (fotografijos Nr. 30-31), moneta, kaldinta 1626 m. Rygoje. Monetos skersmuo 15 mm, storis 1-2 mm, rasta kape nr. 10.

##### Kapas Nr. 11

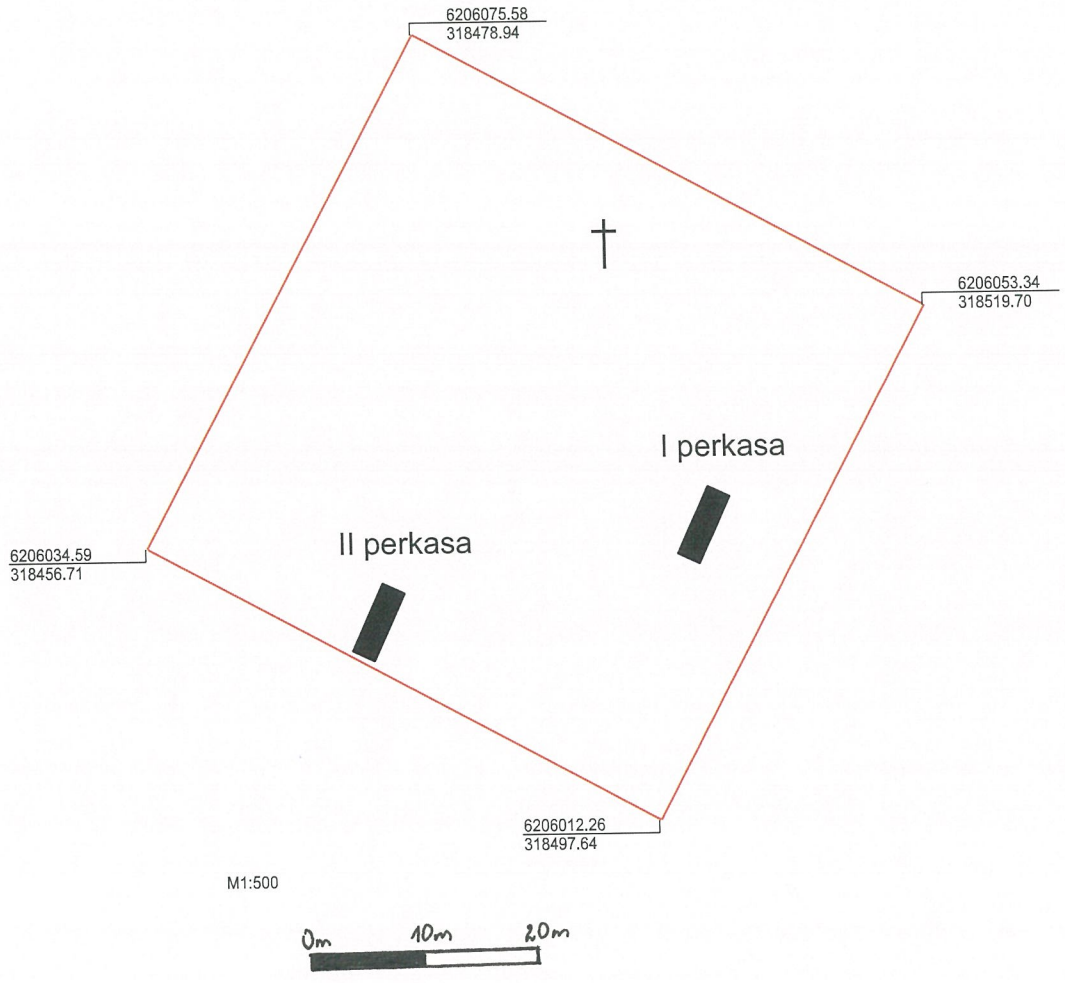
6. Peilis geležinis (fotografija Nr. 32). Peilio ilgis 175 mm, plotis 9-23 mm, rasta kape Nr. 11.

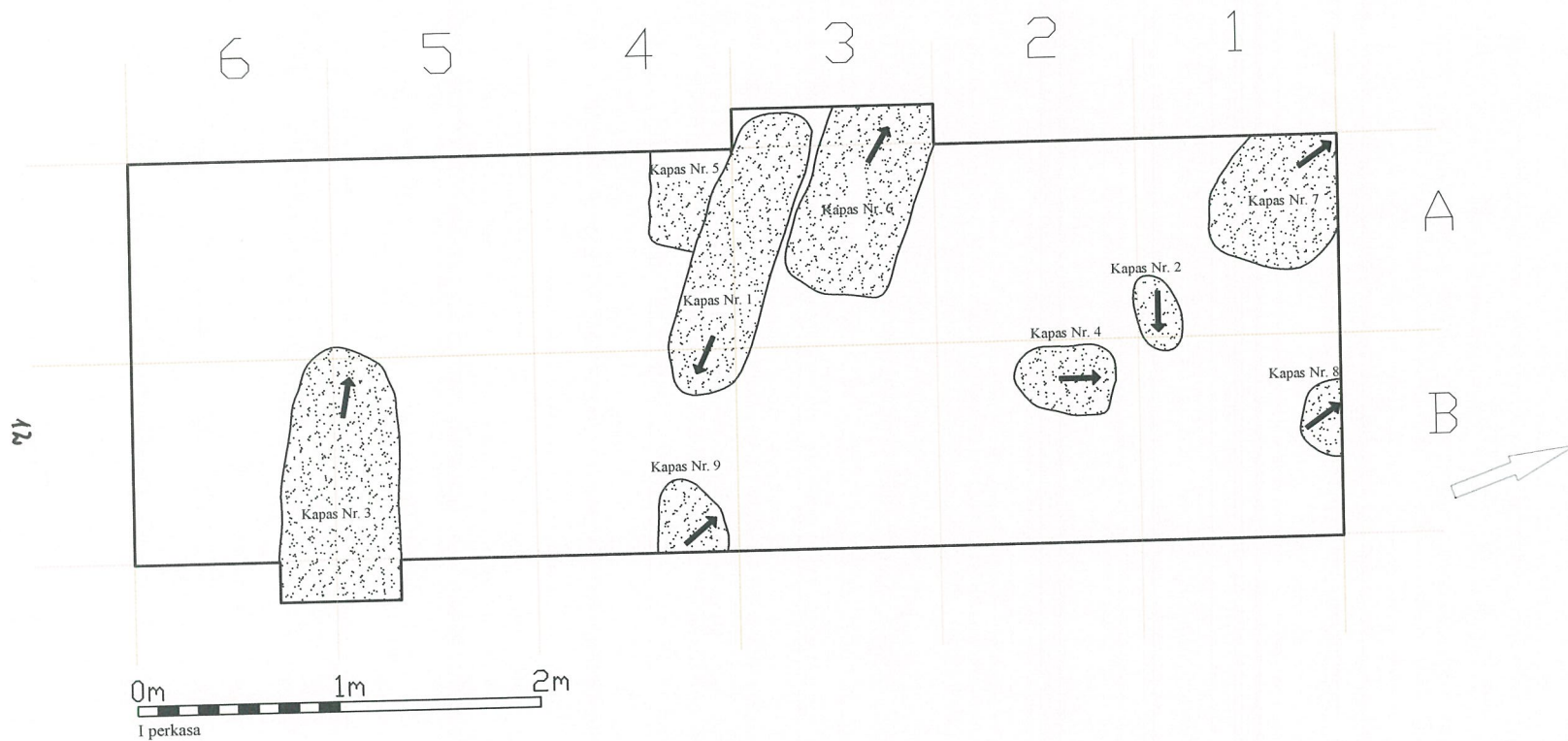
##### Atsitiktiniai radiniai

7. Vinys keturios geležinės kaltos (fotografija Nr. 33), rastos kvadratuose B4, A4, A3. Vinys Nr. 1 ir Nr. 3 sveikos, Nr. 2 ir Nr. 4 nulūžusios. Nr. 1 – 72 mm, Nr. 2 – 40 mm, Nr. 3 – 75 mm, Nr. 4 – 41 mm ilgio.

**V. BRĖŽINIAI**  
**SAŖAŠAS**

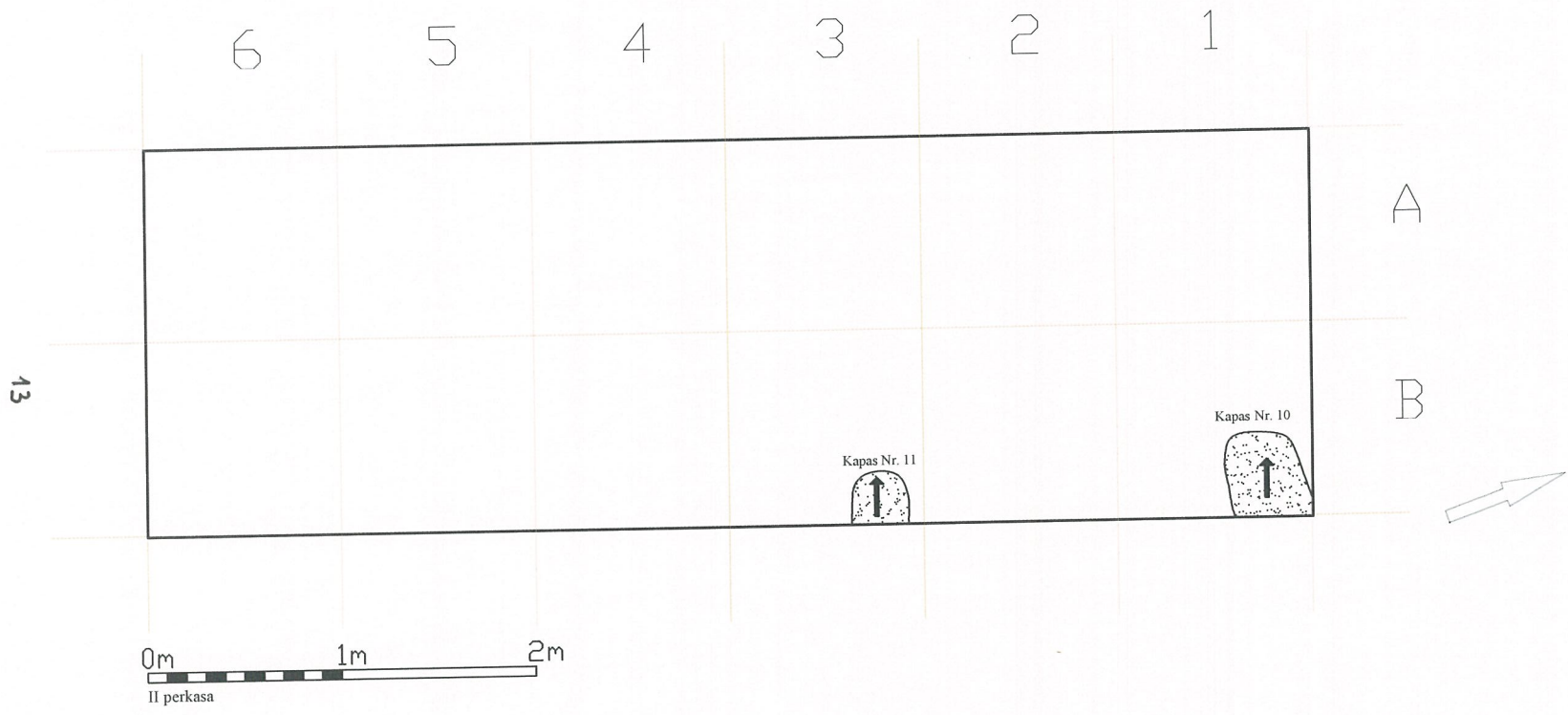
1. Bendras planas
2. Perkasa Nr. 1.
3. Perkasa Nr. 2.
4. Kapas Nr. 1.
5. Kapas Nr. 2.
6. Kapas Nr. 3.
7. Kapas Nr. 4.
8. Kapas Nr. 6.
9. Kapas Nr. 7.
10. Kapas Nr. 8.
11. Kapas Nr. 9.
12. Kapas Nr. 10.
13. Kapas Nr. 11.










Kunigiškių senkapis, Palangos m. sav., žvalgomieji archeologiniai tyrimai 2010 m.	Brėžinys Nr. 2
Tirtas plotas:	I perkasa
Braiže:	M. Mockus




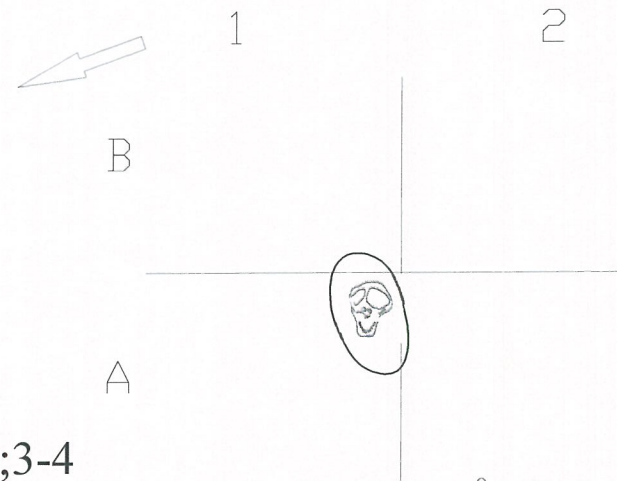


Kunigiškių senkapis, Palangos m. sav., žvalgomieji archeologiniai tyrinėjimai 2010 m.	Brėžinys Nr. 3
Tirtas plotas:	II perkasa
Braižė:	M. Mockus

## Sutartiniai ženklai

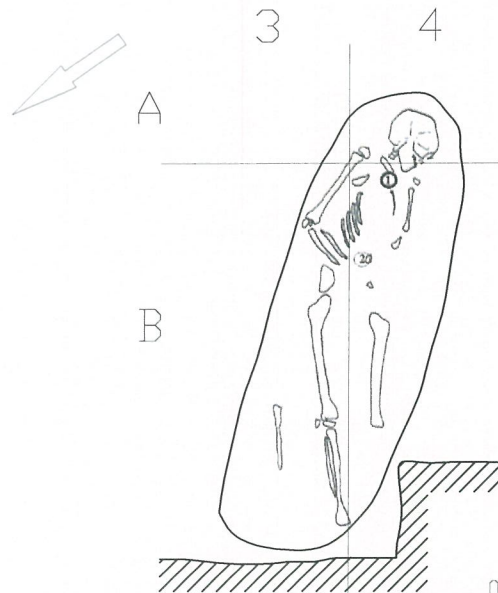
-  — Tirti plotai
-  — Kapinyno teritorijoje stovintis kryžius
-  — Kapų duobių užpildas
-  — Laidojimo kryptys
-  — Pasiūlyta apsauginė riba

Kapas Nr. 2, kvadratai A-B;1-2



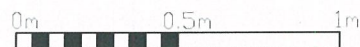
Kapas Nr. 1, kvadratai A-B;3-4

15

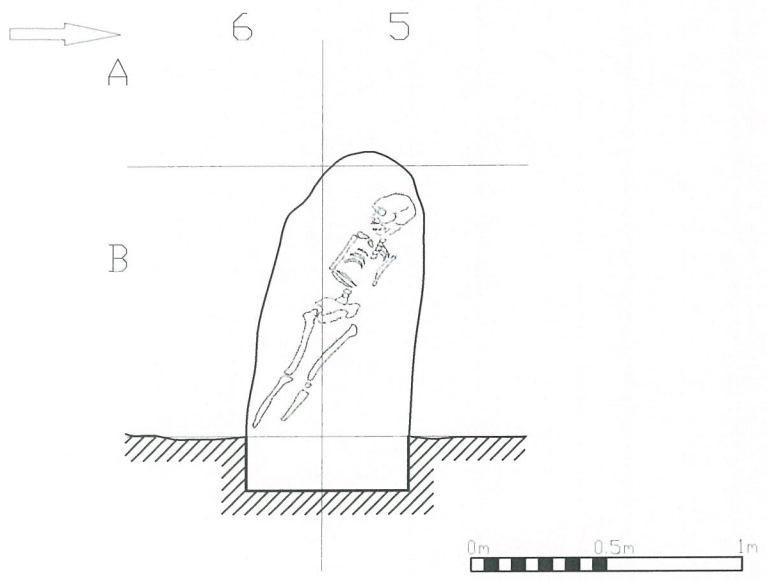


1 - Kryžinis pakabutis


2 - Juostinis žiedas



91 Kapas Nr. 3, kvadratai A-B;6-5

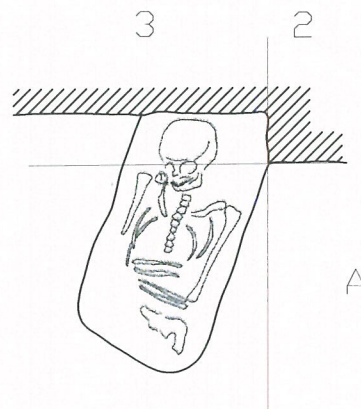


Kapas Nr. 4, kvadratai B;2






Kapas Nr. 6, kvadratai A;3


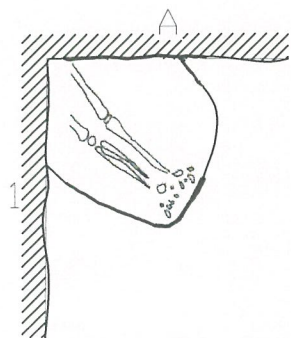


1 - Žiedinė segė

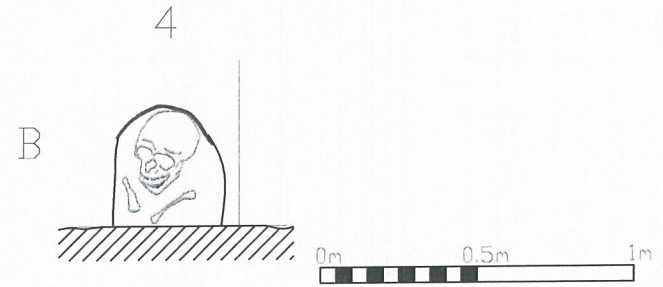
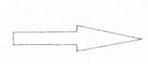


17

Kapas Nr. 7, kvadratai A;1

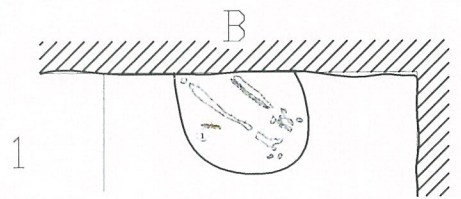


Kapas Nr. 9, kvadrats B;4



8v

Kapas Nr. 8, kvadrats B;1

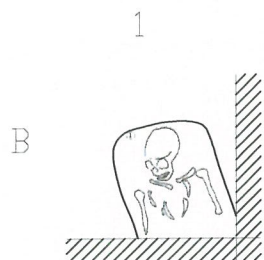


1 - geležinēs karsto vinys




19

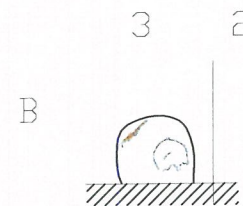
Kapas Nr. 10, kvadratai B;1



1 - Gustavo Adolfo solidas, moneta



Kapas Nr. 11, kvadratai B;3



1 - geležinis peilis





## VI. FOTONUOTRAUKOS

1. Bendras vaizdas iš Š.
2. Bendras vaizdas iš V.
3. Kryžius šalia senkapio iš Š.
4. Užrašas ant kryžiaus.
5. Perkasa Nr. 1 nusiėmus velėną bei paviršinį sluoksnį iš P.
6. Perkasa Nr. 1 atsidengus kapus Nr. 1 ir Nr. 2 iš P.
7. Perkasa Nr. 1 atsidengus visus kapus iš P.
8. Perkasa Nr.1 atsidengus visus kapus Š dalis iš Š.
9. Perkamos Nr.1 profilis iš V.
10. Perkamos Nr.1 profilis iš R.
11. Perkamos Nr.1 profilis iš P.
12. Perkasa Nr. 2 nusiėmus velėną bei išsilyginus paviršių iš P.
13. Perkamos Nr. 2 profilis iš R.
14. Perkasa Nr. 2 70-75 cm gylyje iš P.
15. Perkasa Nr. 2 atsidengus kapus iš P.
16. Kapas Nr. 1 iš P.
17. Kapas Nr. 2 iš R.
18. Kapas Nr. 3 iš R.
19. Kapas Nr. 4 iš V.
20. Kapas Nr. 5 iš Š.
21. Kapas Nr. 6 iš Š.
22. Kapas Nr. 7 iš P.
23. Kapas Nr. 8 iš P.
24. Kapas Nr. 9 iš V.
25. Kapas Nr. 10 iš P.
26. Kapas Nr. 11 iš V.
27. Žiedas iš kapo Nr. 1.
28. Kryželis iš kapo Nr. 1.
29. Segė iš kapo Nr. 6.
30. Moneta iš kapo Nr. 10, reversas.
31. Moneta iš kapo Nr. 10, aversas.
32. Peilis iš kapo Nr. 11.
33. Karsto vinys.



1. Bendras vaizdas iš Š.



2. Bendras vaizdas iš V.





3. Kryžius šalia senkapio iš Š.



4. Užrašas ant kryžiaus.





5. Perkasa Nr. 1 nusiėmus velėną bei paviršinį sluoksnį iš P.



6. Perkasa Nr. 1 atsidengus kapus Nr. 1 ir Nr. 2 iš P.





7. Perkasa Nr. 1 atsidengus visus kapus iš P.



8. Perkasa Nr.1 atsidengus visus kapus Š dalis iš Š.






9. Perkastos Nr.1 profilis iš V.






10. Perkasos Nr.1 profilis iš R.



11. Perkastos Nr.1 profilis iš P.



12. Perkasa Nr. 2 nusiėmus velėnà bei išsilyginus paviršių iš P.





13. Perkasa Nr. 2 70-75 cm gylyje iš P.



14. Perkastos Nr. 2 profilis iš R.





15. Perkasa Nr. 2 atsidengus kapus iš P.



16. Kapas Nr. 1 iš P.



17. Kapas Nr. 2 iš R.



18. Kapas Nr. 3 iš R.





19. Kapas Nr. 4 iš V.



20. Kapas Nr. 5 iš Š.



21. Kapas Nr. 6 iš Š.



22. Kapas Nr. 7 iš P.



23. Kapas Nr. 8 iš P.



24. Kapas Nr. 9 iš V.





25. Kapas Nr. 10 iš P.



26. Kapas Nr. 11 iš V.



27. Žiedas iš kapo Nr. 1.



28. Kryželis iš kapo Nr. 1.



29. Segė iš kapo Nr. 6.





30. Moneta iš kapo Nr. 10, reversas.



31. Moneta iš kapo Nr. 10, aversas.



32. Peilis iš kapo Nr. 11.



33. Karsto viny.



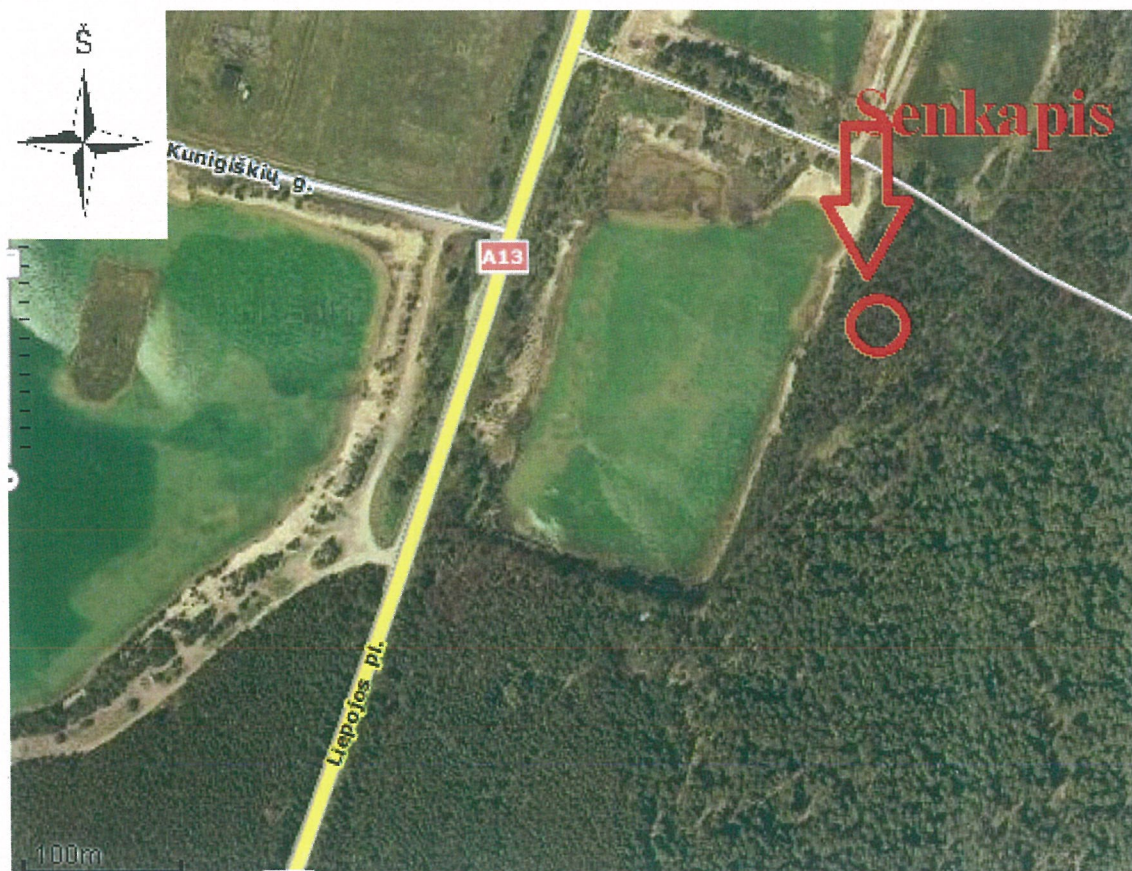


## VII. PRIEDAI

### Sąrašas

1. Senkapio vieta.
2. Leidimas žvalgomybiams tyrimams.
3. Tyrimų projektas.
4. Eksponatų priėmimo – perdavimo aktas iš Kretingos muziejaus.

1. Senkapio vieta.





2. Leidimas žvalgomiesiems tyrimams.

Leidimas galioja iki 2010-11-30


## LEIDIMAS

vykdyti archeologinius tyrimus

2010-09-13 Nr. 198  
Vilnius

Pagal Lietuvos Respublikos nekilnojamojo kultūros paveldo apsaugos įstatymo 18 str. šis leidimas išduotas **D. Zubrickui** vykdyti spėjamos kapavietės prie Kunigiškių, Palangos m., **archeologinius žvalgomuosius tyrinėjimus**, taip pat naudoti elektronines priemones, sudarinėti planus, filmuoti, fotografuoti, piešti, rinkti radinius ir mėginius tiriamame objekte.  
Tyrimų projektas: Archeologinių žvalgomųjų tyrimų projektas, 2010-09-10, Nr. 198.

Kontrolės skyriaus vedėjas



R.Kraujalis

3. Tyrimų projektas.

LR Kultūros paveldo departamentui

Mokslinei archeologijos komisijai

Archeologinių žvalgomųjų tyrimų projektas

2010-09-10

**Objekto pavadinimas:** Spėjama maro kapavietė prie Kunigiškių karjero, Palangos m. savivaldybė. Tai mišku apaugusi teritorija netoli karjero, prie pat kelio Palanga – Liepoja.

**Tyrimų tikslas:** Norima naujai išaiškintą kultūros vertybę įtraukti į Kultūros vertybių registrą. Neturint tikslių duomenų apie kultūrinę objekto vertę, prieš tai patikrinti, ar tai iš tiesų kapavietė.

**Tyrimų apimtis:** iki žemio ištirti dvi 2x6 m dydžio perkakas spėjamoje 700 m<sup>2</sup> kapavietės teritorijoje, iš viso 24 m<sup>2</sup> plotą. Radus vėlyvus kapus, juos preparuoti, ir atlikus fotofiksaciją užkasti. Aptikus archeologiškai vertingus kapus, juos ištirti.

**Tyrimų trukmė:** Nuo 2010 09 iki 2010 10.

Donatas Zubrickas





TYRIMŲ VIETOS SITUACIJOS PLANAS



Planuojamos tyrimų perkamos









