

Manvydas Vitkūnas

Vilniuje

(A.Domaševičiaus g. 7, Gedimino pr. 56A, V.Kudirkos g. 7,
J.Savickio g. 3 / J.Tumo Vaižganto g. 6)

**2010 m. atliktų žvalgomųjų archeologinių tyrinėjimų
ATASKAITA**

Vilnius, 2011

Turinys

Įvadas	3
Archeologiniai žvalgomieji tyrinėjimai A.Domaševičiaus g. 7 (ataskaita ir išvados)	4
Radinių sąrašas.....	7
Brėžinių sąrašas.....	9
Brėžiniai.....	10
Fotonuotraukos.....	14
Archeologiniai žvalgomieji tyrinėjimai Gedimino pr. 56A (ataskaita ir išvados)	19
Brėžinių sąrašas.....	21
Brėžiniai.....	22
Fotonuotraukos.....	26
Archeologiniai žvalgomieji tyrinėjimai Kudirkos g. 7 (ataskaita ir išvados)	28
Radinių sąrašas.....	30
Brėžinių sąrašas.....	31
Brėžiniai.....	32
Fotonuotraukos.....	35
Archeologiniai žvalgomieji tyrinėjimai J.Savickio g. 3 / J.Tumo Vaižganto g. 6 (ataskaita ir išvados)	36
Radinių sąrašas.....	39
Brėžinių sąrašas.....	40
Brėžiniai.....	41
Fotonuotraukos.....	45
Priedai	47 p.

Įvadas

2010 m. rudenį UAB „Vilniaus energija“ planavo projektuoti šiluminių trasų įvadus į kai kuriuos Vilniaus mieste esančius gyvenamuosius namus.

Objektai:

Vilniaus senojo miesto vieta su priemiesčiais (unikalus objekto kodas: 25504), adresai: A.Domaševičiaus g. 7, ir J.Savickio g. 3 / J.Tumo Vaižganto g. 6.

Vilniaus miesto istorinė dalis, vad. Naujamiesčiu (unikalus objekto kodas: 33653), adresai: Gedimino pr. 56A, V.Kudirkos g. 7.

UAB „Vilniaus energija“ kreipėsi į Lino Kvizikevičiaus įmonę „UAB Kultūros vertybių paieška“ su prašymu atlikti žvalgomuosius priešprojektinius tyrimus numatytoje teritorijoje. Tyrimų tikslai – kultūrinio sluoksnio horizontų, kultūros vertybės požymių turinčių objektų fiksacija ir įvertinimas. Archeologiniams žvalgomiesiems tyrimams atlikti buvo pasamdytas šios ataskaitos autorius.

Pateikus Mokslinei archeologijos komisijai tyrimų projektus, 2010 m. spalio 27 d. buvo gauti leidimai: Nr. 261 leidžiantys atlikti minėtus tyrimus Gedimino pr. 56A; Nr. 262 – atlikti tyrimus J.Savickio g. 3 / J.Tumo Vaižganto g. 6; Nr. 263 – atlikti tyrimus A.Domaševičiaus g. 7; Nr. 264 – atlikti tyrimus V.Kudirkos g. 7.

Foto fiksacija (šurfai ir radiniai) bei lauko brėžiniai – ataskaitos autoriaus. Brėžinius perbraižė Virginija Novolinskienė. Tyrimuose dalyvavo archeologas dr. Linas Kvizikevičius. Žemės kasimo darbus atliko samdomi darbininkai.

Tyrimų išvados po tyrinėjimų perduotos užsakovui. Ataskaita paruošta keturiais identiškais egzemplioriais (ketvirtasis – elektronine forma), kurie perduoti Kultūros paveldo departamentui, Lietuvos istorijos institutui, Lietuvos Nacionaliniam muziejui ir L. Kvizikevičiui (elektroninis variantas).

Tyrinėjimu metu buvo naudotas metalo ieškiklis „C-Scope New Force R1“.

Radiniai perduoti Lietuvos nacionaliniam muziejui.

Archeologiniai žvalgomieji tyrinėjimai A.Domaševičiaus g. 7

Vilniaus mieste, Domaševičiaus g. 7. 2010 m. lapkričio 17 d. projektuojamos šiluminės trasos vietoje Domaševičiaus g. 7. kieme (žr. brėžinį Nr. 2), ties butais 1-14 buvo ištirti du archeologiniai šurfai (1,6x2,0 ir 1,6x2,0 m dydžio). Bendras tirto ploto dydis – 6,4 m². Kasinėjimai vykdyti iki viršutinio geologinio horizonto – įžemio (šurfas Nr. 2). Šurfe Nr. 1 įžemio pasiekti nepavyko.

Ankstesni archeologiniai tyrimai: Domaševičiaus g. 7 aplinkoje buvo tiriama 1997 m.¹ Išskasti du šurfai 2x2 metrų dydžio. Rastos XX a. pastato liekanos. Kultūrinio sluoksnio storis – 1,7-1,9 metro. Sluoksnis susiformavęs XX a. virš įžemio rasta XIX a. keramika. Vertingų sluoksnių neaptikta.

2000 m. Domaševičiaus gatvėje buvo vykdomi žvalgomieji archeologiniai tyrimai kasamos telefono kabelio tranšėjos vietoje (vad. Daiva Luchtanienė). Tyrimų metu nesuardyto kultūrinio sluoksnio nerasta.²

Šurfas Nr. 1. Šurfas (žr. brėžinius Nr. 2, 3, nuotraukas Nr. 1-8) buvo 1,6x2,0 m dydžio. Jis išmatuotas numatytoje projektuoti šiluminės trasos vietoje, namo Domaševičiaus g. 7 kiemo centre, 3,5 metro į pietvakarius nuo namo laiptinės, esančios kiemo pusėje, sienos; 3,9 m nuo namo Domaševičiaus g. 9 sienos (ties centriniu įėjimu). Šurfas orientuotas 30-210 laipsnių kryptimi iš ŠR į PV (trumpesniaja, vakarine kraštine). Šurfo kasimo vietoje absoliutus aukštis – 101,70 metro.

Šurfas pradėtas tirti, nuardžius dalį kiemą dengiančios asfaltbetonio dangos. Iškart po ja atsidengė permaišytos žvyringos pilkšvos žemės sluoksnis su XIX a. - XX a. I pusės buitinės keramikos šukėmis, plytų, koklių, keramikinių grindų plytelių duženomis, gyvulių kaulais. Pasitaikė ir du ankstyvesni keramikos fragmentai – plokštinio koklio dalis, datuojama XVII-XVIII a. riba (Rad. Nr. 6; nuotrauka Nr. 13), ir puodo kraštelio fragmentas, datuojamas XVII a. (Rad. Nr. 3; nuotrauka Nr. 13).

Šurfo vakarinėje dalyje 45-60 cm gylyje atidengtas kiemo asfaltavimo darbų metu užkastas gelžbetoninės plokštės fragmentas (žr. nuotrauką Nr. 6). Po ja 80 cm gylyje pasiektas gelžbetoninis kolektorius.

Šurfo rytinėje dalyje 1,1 m. gylyje pasiektas plytų mūras (žr. nuotraukas Nr. 4, 7-8), rištas liesu kalkių ir smėlio skiediniu. Jo statybos metu naudotos skirtingų proporcijų barokinės ir klasicistinės plytos. Jos yra antrinio panaudojimo – dalis plytų turėjo senesnio skiedinio likučius. Mūras, kurio paskirtis neaiški, datotinas XIX a. Jis dalinai apardytas, XX a. viduryje – antroje pusėje kasant duobę kolektoriaus

¹ Sarcevičius S. 1997 m. Vilniuje, Domaševičiaus gr. Nr. 9 vykdytų žvalgomųjų archeologinių tyrimų ataskaita. LII R b. 2889.

² Archeologiniai tyrinėjimai Lietuvoje 2000 metais. Vilnius, 2002, p. 266.

įrengimui. Išplėsti šurfą ir atidengti didesnę mūro dalį nebuvo galimybių – kiemas užklotas asfaltbetonio danga.

Kultūrinis sluoksnis visiškai permaišytas. Jį sudaro pilkos spalvos gruntas, smėlis ir priemelis su smulkiomis statybinėmis šiukšlėmis. Šiaurinėje širdo dalyje, daugmaž 80 cm gylyje fiksuota apie 10 cm storio geltono smėlio lęšis. Ji technogeninės kilmės, sietina su gelžbetoninio kolektoriaus įrengimo darbais. Šurfe rasta buitinės ir statybinės keramikos fragmentų, pavienių individualių radinių, datuojamų XVIII-XX a. (žr. nuotraukas Nr. 13-14).

Centrinėje šurfo dalyje pasiektas 1,4 m. gylis. Įžemio šurfe pasiekti nepavyko – trukdė atidengtas plytų mūras rytinėje šurfo dalyje ir gelžbetoninis kolektorius vakarinėje šurfo dalyje.

Šurfo šiaurinės sienelės pjūvis:

Asfaltas – 5 cm.

Permaišytas pilkos spalvos gruntas su statybinėmis šiukšlėmis – 140 cm.

Įžemis nepasiektas.

Šurfo vakarinės sienelės pjūvis:

Asfaltas – 4 cm.

Permaišytas pilkos spalvos gruntas su statybinėmis šiukšlėmis – 80-90 cm. Sienelėje atsidengė betono luitai.

90 cm gylyje pasiektas gelžbetoninis kolektorius.

Įžemis nepasiektas.

Šurfas Nr. 2. Šurfas (žr. brėžinius Nr. 2, 4, nuotraukas Nr. 9-12) buvo 1,6x2,0 m dydžio. Jis išmatuotas numatytoje projektuoti šiluminės trasos vietoje, namo Domaševičiaus g. 7 kiemo vakarinėje dalyje, 3,7 metro į pietvakarius nuo namo sienos; 4,0 m nuo namo Domaševičiaus g. 9 šiaurės vakarinio kampo. Šurfas orientuotas 30-210 laipsnių kryptimi iš ŠR į PV (trumpesniaja, vakarine kraštine). Šurfo kasimo vietoje absoliutus aukštis – 101,74 metro.

Šurfe Nr. 2 iškart po asfaltu (storis 4 cm) fiksuotas 8 cm skaldos sluoksnis, o giliau – apie 7 cm storio geltono smėlio sluoksnis. Po juo skirtingose šurfo vietose atsidengė netolygūs kultūrinio sluoksnio horizontai. Šiaurinėje šurfo dalyje, 50-60 cm pločio atkarpoje išilgai šurfo šiaurinės sienelės aptikti keli kultūrinio sluoksnio horizontai. Po minėtu geltono smėlio sluoksniu 19-20 cm gylyje aptiktas tamsiai pilkos spalvos gruntas su pavienėmis plytų nuolaužomis, o 60 cm gylyje – tamsiai pilkos spalvos gruntas su gausesnėmis smėlio priemaišomis. Abejuose šiuos kultūrinio sluoksnio horizontuose rastos XIX a. pabaigos - XX a. I pusės pavienės buitinės keramikos šukės (žr. nuotraukas 15-16).

70 cm gylyje atsidengė apie 8 cm storio statybinių duženų, žvyro ir smėlio sluoksnis be jokių radinių. Dar giliau, 90 cm gylyje buvo plonas, 6-10 cm storio šviesiai pilkos spalvos grunto su smėliu sluoksnis be jokių radinių. 1 m gylyje atsidengė nejudinto smėlio sluoksnis, o 160-180 cm gylyje – nejudinto smėlio su stambiu žvyru sluoksnis – įžemis.

Pietinėje šurfo dalyje (toliau nei 50-60 cm nuo šurfo šiaurinio krašto) iki pat įžemio (180 cm gylyje) buvo perkasimas, užpildytas žvyringu pilkšvos žemės sluoksniu su gausiomis statybinėmis šiukšlėmis, XIX a. pabaigos - XX a. I pusės buitinės keramikos šukėmis, gyvulių kaulais, pavienėmis plytomis ir jų duženomis. Rasta ir keletas ankstyvesnių radinių: pavienės keramikos šukės (rad. Nr. 11) bei karnizinio koklio fragmentas (rad. Nr. 15), datuojami XVIII a. (*žr. nuotraukas Nr. 15-16*).

Šurfo šiaurinės sienelės pjūvis:

Asfaltas – 4 cm.

Skalda – 8 cm.

Geltonas smėlis – 7 cm.

Permaišytas pilkos spalvos gruntas su statybinėmis šiukšlėmis – 180 cm.

Įžemis pasiektas 180-185 cm gylyje.

Šurfo vakarinės sienelės pjūvis:

Asfaltas – 4 cm.

Skalda – 8 cm.

Geltonas smėlis – 7 cm.

Tamsiai pilkos spalvos gruntas su pavienėmis plytų nuolaužomis – 40 cm.

Tamsiai pilkos spalvos gruntas su gausesnėmis smėlio priemaišomis – 10 cm.

Šviesiai pilkos spalvos grunto su smėliu sluoksnis – 6 cm.

Smėlis – 60 cm.


Smėlio su stambiu žvyru (įžemis) – 20 cm.

Įžemis pasiektas 180-185 cm gylyje.

IŠVADOS.

Šurfluose Nr. 1 ir Nr. 2 rastas iki 180 cm storio kultūrinis sluoksnis su perkasimų žymėmis. Galima konstatuoti, jog šurfe Nr. 2 iki įžemio pasiektas kultūrinis sluoksnis nėra archeologiškai vertingas (šurfe Nr. 1 įžemis nepasiektas). Kultūrinis sluoksnis susiformavęs XIX a. – XX a. pirmojoje pusėje (keletas XVIII a. datuojamų keramikos fragmentų aptikti permaišytame sluoksnyje). Šurfe Nr. 1 aptiktas mūras datuojamas XIX a. Jo statybos metu naudotos skirtingų proporcijų barokinės ir klasicistinės plytos iš kitų statinių (antrinis panaudojimas).

Paveldosauginės išvados. Sklype adresu Domaševičiaus g. 7, Vilniuje projektuojamos šilumotiekio trasos vietoje iki 1 m gylio rytinėje sklypo dalyje (šurfo Nr. 1 aplinkoje) ir iki projekcinio gylio vakarinėje sklypo dalyje (šurfo Nr. 2 aplinkoje) esančius kultūrinio sluoksnio horizontus, turinčius mažą mokslinį informatyvumą, rekomenduojama leisti pašalinti mechanizuotai. Pageidautina perplanuoti trasą ir išsaugoti mūrą, atidengta šurfe Nr. 1. Jei būtų ketinama jį ardyti, būtina archeologų ir architektūros ekspertų konsultacija. Žemės judinimo darbai turi būti atliekami vykdant archeologijos žvalgymus (stebėjimą ir priežiūrą).

M. Viskūnas 

Radinių sąrašas

Šurfas Nr. 1.

Permaišytas pilkos spalvos gruntas su statybinėmis šiukšlėmis (5-140 cm).

1. KERAMIKOS ŠUKĖ. Puodo kaklelio fragmentas. Degta oksidacinėje aplinkoje. Molio masė be priemaišų. Išorinė ir vidinė pusės dengtos gelsvai ruda glazūra. Išorinė pusė dekoruota ranteliu. Dydis 3,3x4,5x0,2 cm.
2. KERAMIKOS ŠUKĖ. Puodo sienelės ir dugno fragmentas. Degta oksidacinėje aplinkoje. Molio masėje yra labai smulkių priemaišų. Vidinė pusė dengta gelsvai ruda glazūra. Dydis 4,6x5,2x0,3 cm.
3. KERAMIKOS ŠUKĖ. Puodo sienelės fragmentas. Degta oksidacinėje aplinkoje. Molio masė be priemaišų. Išorinė ir vidinė pusės dengtos gelsvai ruda glazūra. Išorinė pusė puošta linijiniu ornamentu. Išorinėje sienelėje žymus degusių sluoksnis. Dydis 6,0x4,0x0,2 cm.
4. KERAMIKOS ŠUKĖ. Puodo sienelės fragmentas. Degta oksidacinėje aplinkoje. Molio masė su priemaišomis. Išorinė pusė dengta gelsvai žalsva glazūra. Išorinė pusė puošta linijiniu ornamentu. Dydis 5,3x4,1x0,4 cm.
5. KERAMIKOS ŠUKĖ. Puodo sienelės fragmentas. Degta oksidacinėje aplinkoje. Molio masė be priemaišų. Vidinė pusė dengta gelsvai ruda glazūra. Dydis 3,8x6,0x0,6 cm.
6. KERAMIKOS ŠUKĖ. Plokštinio koklio fragmentas. Degta oksidacinėje aplinkoje. Molio masė be priemaišų. Žalsva glazūra. Ornamentas neaiškus. Dydis 7,8x2,8x2,2 cm.
7. KERAMIKOS ŠUKĖ. Lėkštės pakraštėlis. Fajansas. Degta oksidacinėje aplinkoje. Molio masė be priemaišų. Paviršius dengtas balta glazūra. Puošta mėlynos spalvos linijomis. Dydis 4,2x3,0x0,2 cm.
8. KERAMIKOS ŠUKĖ. Lėkštės pakraštėlis. Fajansas. Degta oksidacinėje aplinkoje. Molio masė be priemaišų. Paviršius dengtas balta glazūra. Puošta mėlynos spalvos linijomis. Dydis 5,0x3,1x0,2 cm.
9. GELEŽINĖ VINIS. Kalvio darbo vinis, T formos galvute. Galvutės skersmuo 1,2 cm. Vinies ilgis – 9,5 cm, skersmuo - 0,3 cm. (vinis labai korodavusi). Radinys labai korodavęs.
10. STIKLAS. Stiklinis buteliukas nudaužtu kakleliu. Masė žalsva, skaidri. Skersmuo – 3,4 cm, išlikusios dalies aukštis – 8,5 cm.
 - Dar 5 buitinės keramikos šukės neinventorintos (žr. nuotrauka Nr. 14).

Šurfas Nr. 2.

Tamsiai pilkos spalvos gruntas su pavienėmis plytų nuolaužomis (20-60 cm).



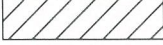

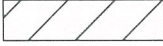











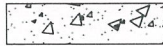

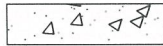



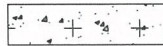
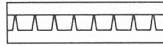





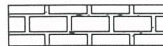






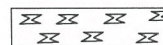

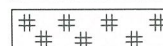



11. KERAMIKOS ŠUKĖ. Puodelio kaklelio ir sienelės fragmentas. Kalkinis fajansas, masė be priemaišų. Išorinė ir vidinė pusės dengtos balta ir melsva glazūra. Dydis 4,1x3,0x0,3 cm.
12. KERAMIKOS ŠUKĖ. Puodo sienelės fragmentas. Degta oksidacinėje aplinkoje. Molio masėje yra smulkių priemaišų. Išorinė ir vidinė pusė dengtos gelsvai ruda glazūra. Dydis 7,1x4,8x0,2 cm.
13. KERAMIKOS ŠUKĖ. Lėkštės (?) dugno fragmentas. Išorinė ir vidinė pusė dengtos balta glazūra. Išorinė pusė puošta juodos spalvos augaliniu ornamentu. Dydis 3,5x2,8x0,1 cm.
14. KERAMIKOS ŠUKĖ. Puodo sienelės ir dugno fragmentas. Degta oksidacinėje aplinkoje. Molio masėje yra labai smulkių priemaišų. Išorinėje pusėje yra gelsvai rudos glazūros nutekėjimas. Dydis 5,0x6,9x0,3 cm.
15. KERAMIKOS ŠUKĖ. Plokštinio karnizinio koklio fragmentas. Degta oksidacinėje aplinkoje. Molio masė be priemaišų. Paviršius reljefinis, dengtas žalsva glazūra. Dydis 9,9x7,0x1,2 cm.

- Dar 1 buitinės keramikos šukė bei 4 čerpių fragmentai neinventorinti (žr. nuotrauka Nr. 16).

Brėžinių sąrašas (Domaševičiaus g. 7)

1. Sutartiniai žymėjimai.
2. Situacijos planas, M. 1:500.
3. Šūrfas Nr. 1. Šiaurinė ir vakarinė kraštinės.
4. Šūrfas Nr. 2. Šiaurinė ir vakarinė kraštinės.

SUTARTINIAI ŽYMĖJIMAI

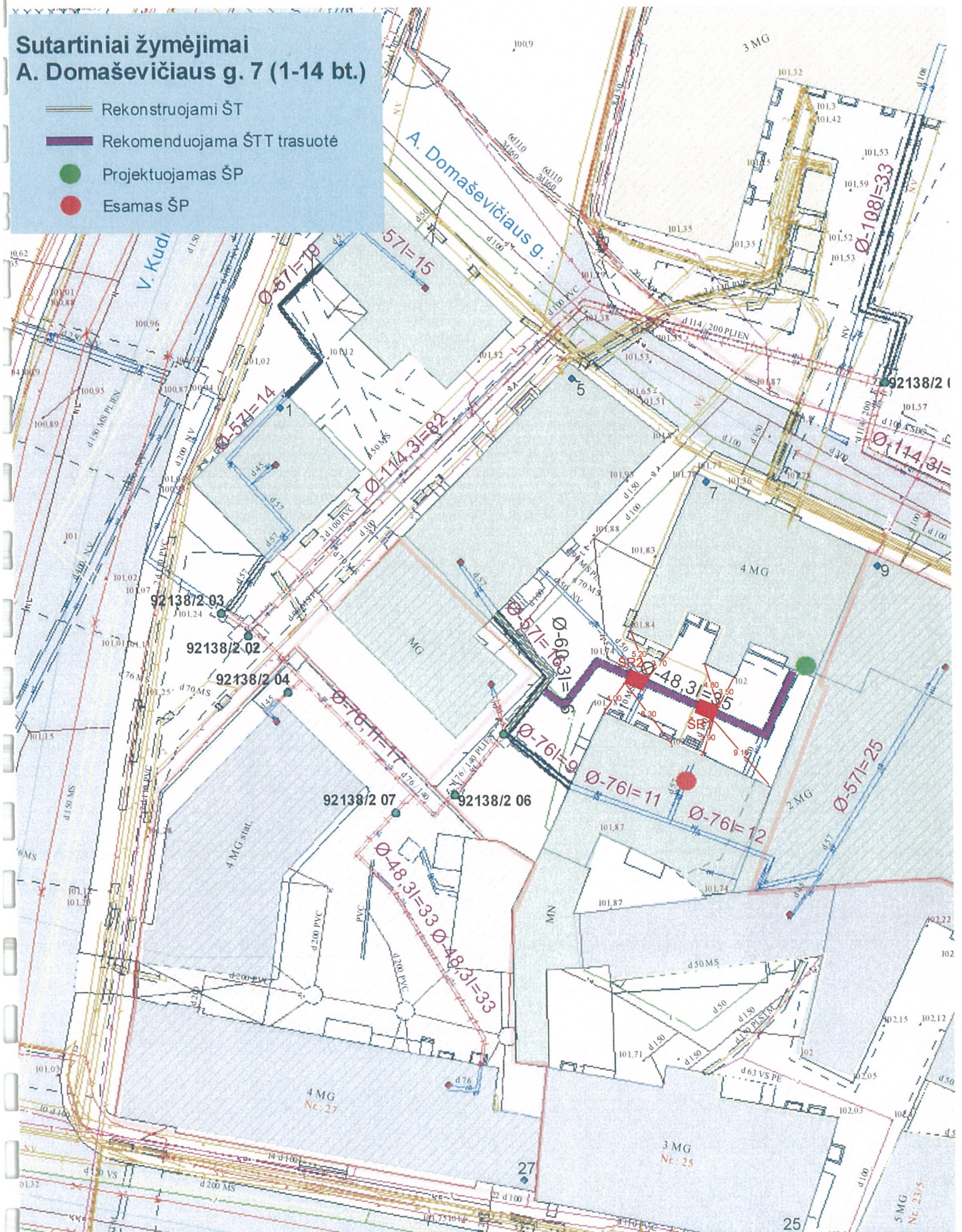
	JUODA ŽEMĖ		DURPĖS
	TAMSAI PILKA ŽEMĖ		ŠAKNYS
	PILKA ŽEMĖ		MEDIENA
	ŠVIESIAI PILKA ŽEMĖ		SUNYKUSI MEDIENA
	MOLIS		APDEGUSI MEDIENA
	PLŪKTAS MOLIS		KERAMIKA
	DEGTAS MOLIS		SKIEDROS
	SMĖLIS		ASFALTAS
	SMULKUS ŽVYRAS		IŽEMIS
	STAMBUS ŽVYRAS		AKMENYS
	KALKĖS		AKMENŲ GRINDINYS
	KALKIŲ SKIEDINYS		TAŠYTI AKMENYS
	SMULKIOS GRIUVENOS		DUOBĖS KONTŪRAS
	STAMBOS GRIUVENOS		AKMENŲ MŪRAS
	DEGĖSIAI		PLYTŲ MŪRAS
	KAULAI		MŪRAS PJŪVYJE
	ŠIUOKSLĖS		GRUNTINIS VANDUO
	VELĖNA		FIKSUOTA KRAŠTINĖ
	ODA		ANGLIS
	PUVĖSIAI		BETONAS
	SKALDA		PERKASTA

BRAIŽĖ	M. VITKŪNAS		V-2010. A. DOMAŠEVIČIAUS g. 7.	STADIJA	BRĖŽINYS	BRĖŽINIŲ
BRAIŽĖ	V. NOVOLINSKIENĖ				1	4
			SUTARTINIAI ŽYMĖJIMAI	ARCEOLOGINIAI ŽVALGONOEJI TYRIMAI		

Sutartiniai žymėjimai

A. Domaševičiaus g. 7 (1-14 bt.)

- Rekonstruojami ŠT
- Rekomenduojama ŠTT trasuotė
- Projektuojamas ŠP
- Esamas ŠP



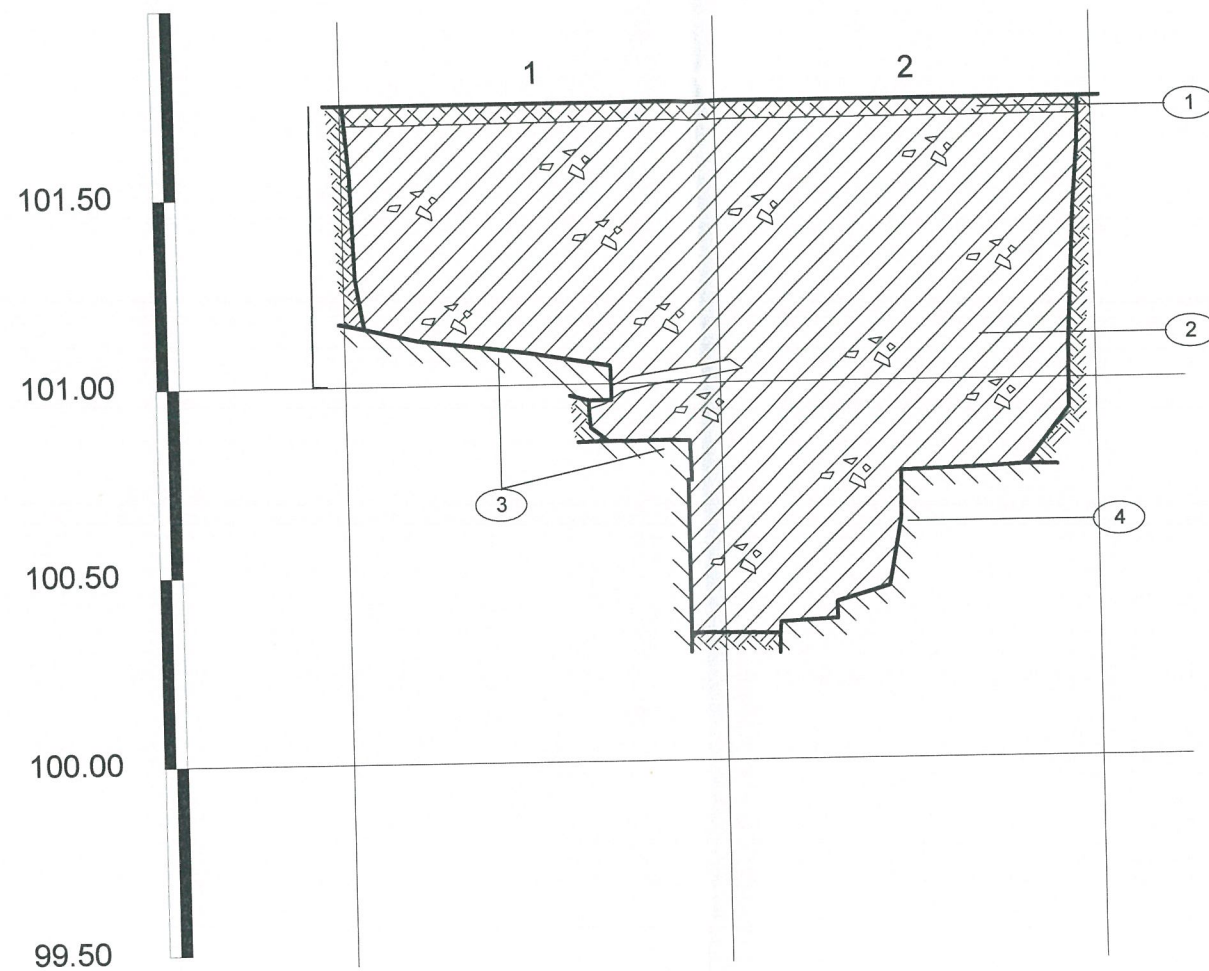
ARCHEOLOGAS	R. VITKŪNAS	V-2010	STADIJA	BRĖŽINYS	BRĖŽINI
BRAIŽĖ	V. NOVOLINSKIENĖ	A. DOMAŠEVIČIAUS g. 7		2	4
SITUACIJOS PLANAS, M 1:500			ARCHEOLOGINIAI ŽVALGOMIE TYRIMAI		

1:500

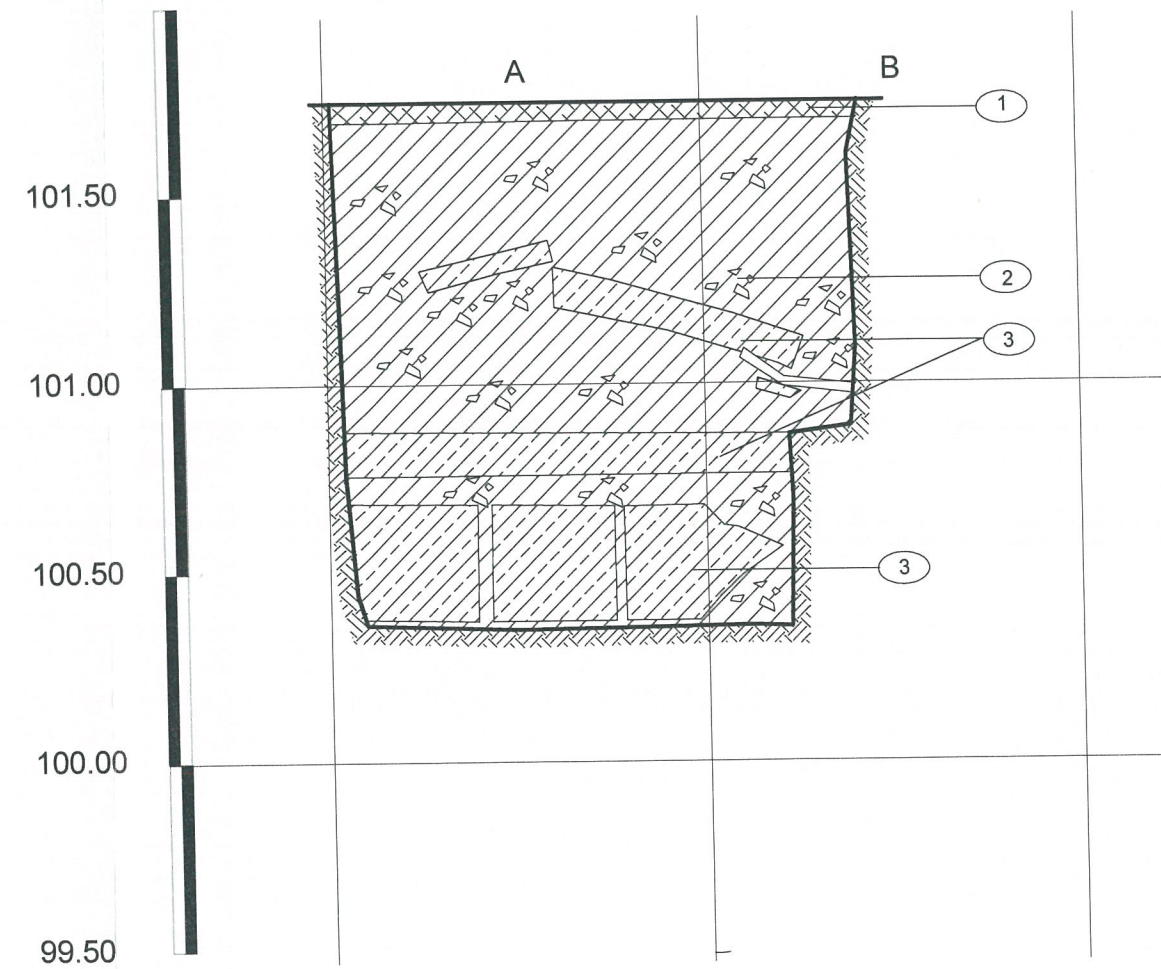
VILNIUS - 2010 m. A. DOMAŠEVIČIAUS g. 7.

ŠURFAS Nr. 1. M 1: 20

ŠIAURINĖ KRAŠTINĖ



VAKARINĖ KRAŠTINĖ



- 1. Asfaltas.
- 2. Pilkos spalvos gruntas su statybinėmis šiukšlėmis.
- 3. Betono luitai.
- 4. Suardytas plytų mūtas.

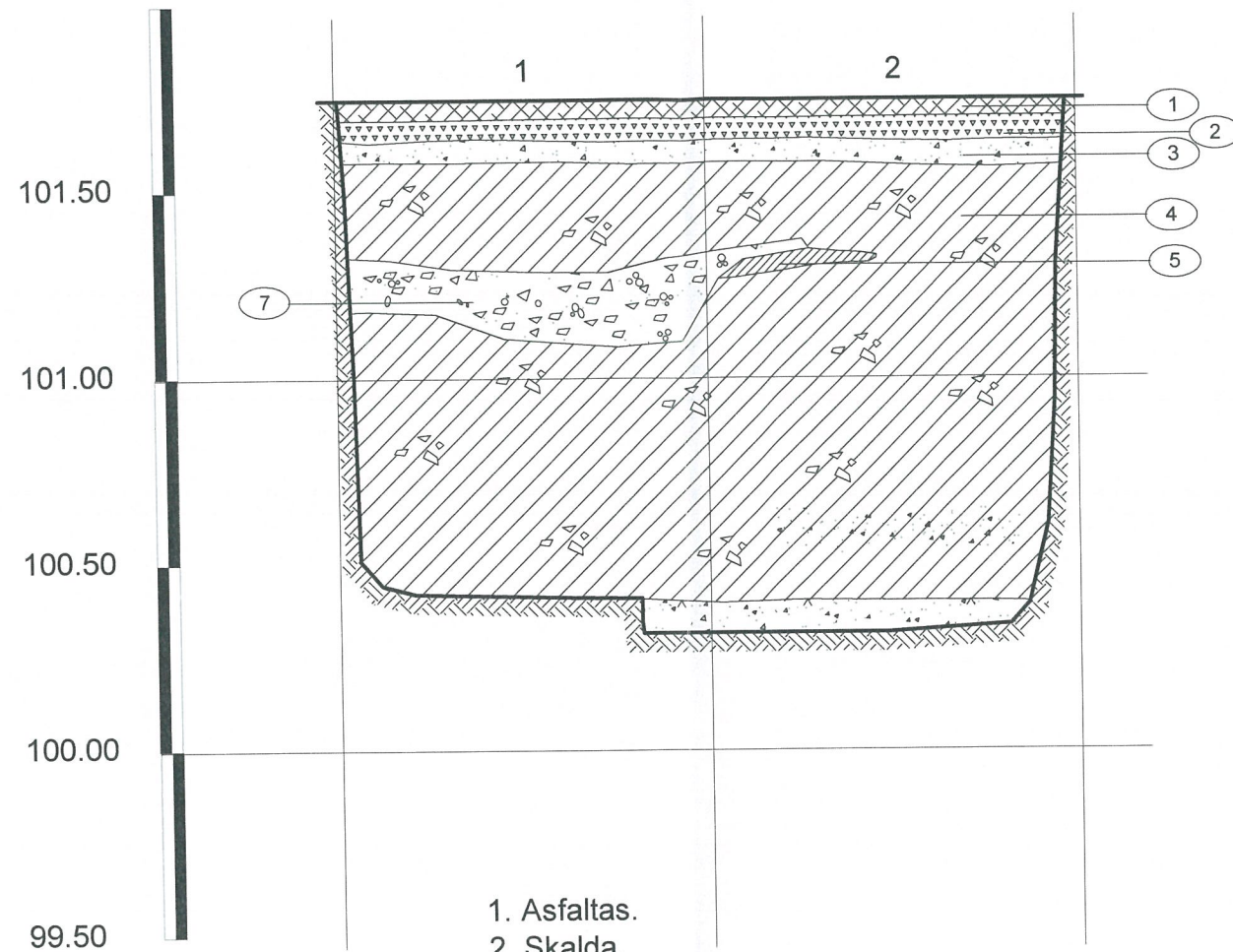


BRAIŽĖ	M. VITKŪNAS	V- 2010. A. DOMAŠEVIČIAUS g. 7.	STADIJA	BRĖŽINYS	BRĖŽINIŲ
BRAIŽĖ	V. NOVOLINSKIENĖ			3	4
		ŠURFAS Nr. 1. ŠIAURINĖ IR VAKARINĖ KRAŠTINĖS	ARCEOLOGINIAI ŽVALGONOEJI TYRIMAI		

VILNIUS - 2010 m. A. DOMAŠEVIČIAUS g. 7.

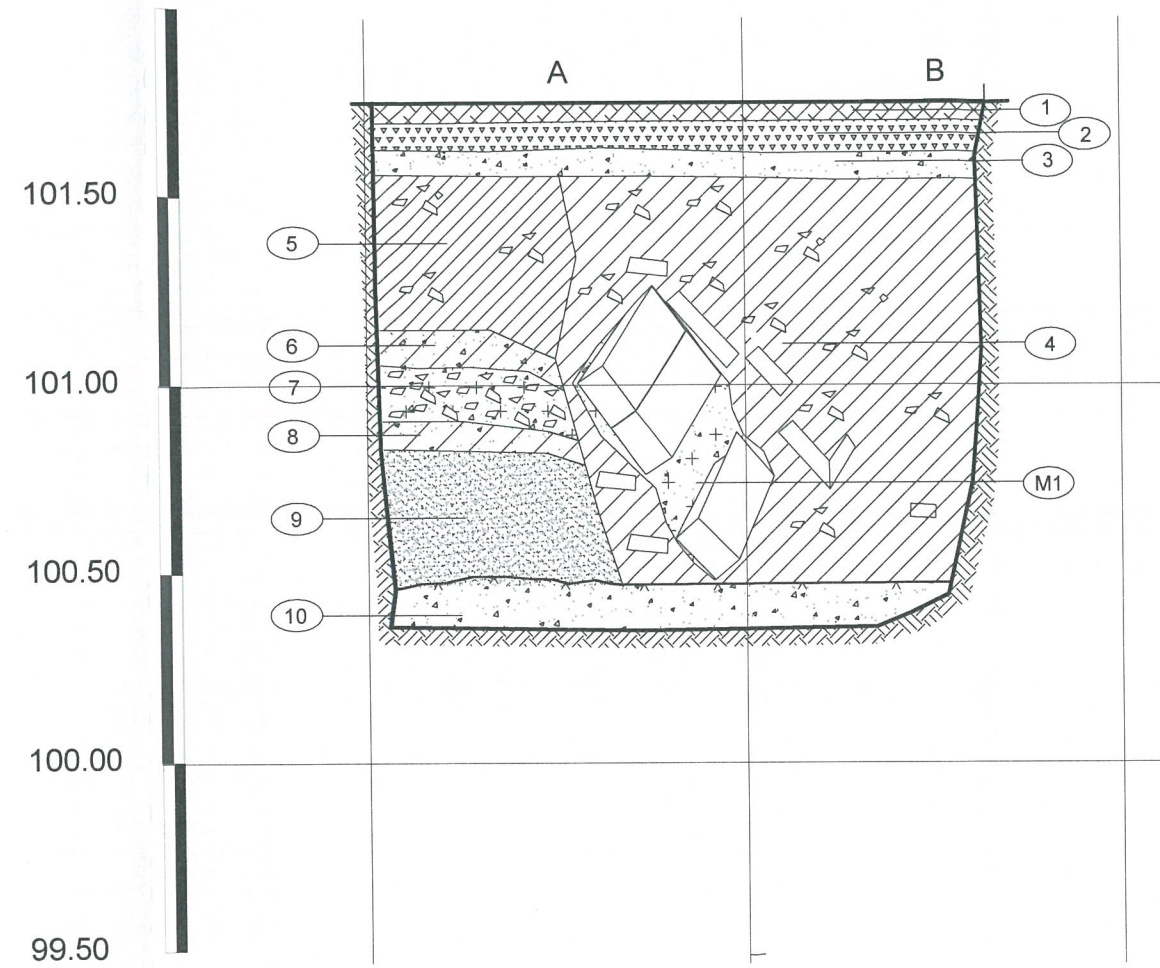
ŠURFAS Nr. 2. M 1: 20

ŠIAURINĖ KRAŠTINĖ



1. Asfaltas.
2. Skalda.
3. Išlyginamasis smėlio sluoksnis.
4. Pilkos spalvos gruntas su statybinėmis šiukšlėmis.
5. Tamsiai pilkos spalvos gruntas.
6. Tamsiai pilkos spalvos gruntas su smėliu.
7. Statybinės nuolaužos, stambus žvyras su smėliu.
8. Šviesiai pilkos spalvos gruntas su smėliu.
9. Smėlis.
10. Smėlis su stambiu žvyru.

VAKARINĖ KRAŠTINĖ



BRAIŽĖ	M. VITKŪNAS		V- 2010. A. DOMAŠEVIČIAUS g. 7.	STADIJA	BRĖŽINYS	BRĖŽINIŲ
BRAIŽĖ	V. NOVOLINSKIENĖ				4	4
			ŠURFAS Nr. 2. ŠIAURINĖ IR VAKARINĖ KRAŠTINĖS	ARCEOLOGINIAI ŽVALGONOEJI TYRIMAI		

Fotonuotraukos (Domaševičiaus g. 7)



Fot. 1. Tyrinėjimai Domaševičiaus g. 7. Šurfas Nr. 2 (arčiau) ir šurfas nr. 1. Vaizdas iš V.



Fot. 2. Šurfas Nr. 1. Bendras vaizdas iš Š.




Fot. 3. Šurfas Nr. 1. Šiaurinė sienelė.



Fot. 4. Šurfas Nr. 1. Rytinė sienelė.



Fot. 5. Šurfas Nr. 1. Pietinė sienelė.



Fot. 6. Šurfas Nr. 1. Vakarinė sienelė.



Fot. 7. Šurfe Nr. 1 atidengtas mūras.



Fot. 8. Šurfe Nr. 1 atidengtas mūras.



Fot. 9. Šurfas Nr. 2. Šiaurinė sienelė.



Fot. 10. Šurfas Nr. 2. Rytinė sienelė.



Fot. 11. Šurfas Nr. 2. Pietinė sienelė.



Fot. 12. Šurfas Nr. 2. Vakarinė sienelė.



Fot. 13. Radiniai iš šurfo Nr. 1 (1-10).



Fot. 14. Radiniai iš šurfo Nr. 1 (neinventorinti).



Fot. 15. Radiniai iš šurfo Nr. 2 (11-15).



Fot. 16. Radiniai iš šurfo Nr. 2 (neinventorinti).

Archeologiniai žvalgomieji tyrinėjimai Gedimino pr. 56A

Vilniaus mieste, pastato Gedimino pr. 56A kieme, projektuojamos šiluminės trasos vietoje 2010 m. lapkričio 16 d. buvo atliekami archeologiniai žvalgomieji tyrinėjimai. Iškastai du archeologiniai šurfai. Bendras tyrimų plotas – 8 m². Šurfe Nr. 1 įžemio pasiekti nepavyko, šurfe Nr. 2 buvo kasama iki įžemio.

Ankstesni archeologiniai tyrimai. Tyrinėjimai Gedimino prospekte vykdyti, atliekant šio prospekto rekonstrukciją. Rasta daugiausiai XIX-XX a. radinių, aptiktas iki 1,2 m. storio kultūrinis sluoksnis.³

Šurfas Nr. 1.

Šurfas Nr. 1 buvo 2x2 m dydžio. Šurfas iškastas 8,5 m į rytus nuo pastato Gedimino pr. 56 A šiaurės rytinio kampo (žr. brėžinį Nr. 2). Iškart po velėna atsidengė technogeninės kilmės pilkos-rudos spalvos grunto horizontas su XX a. būdingomis šiukšlėmis ir statybiniu laužu. 70 cm gylio aptikta betoninė požeminė slėptuvės viršaus plokštė (žr. brėžinį Nr. 3, nuotraukas Nr. 17-20).

Šurfo šiaurinės sienelės pjūvis:

Velėna – 4 cm.

Pilkos spalvos gruntas su statybinėmis šiukšlėmis – 65 cm.

Įžemis pasiektas 70 cm gylyje.

Šurfo vakarinės sienelės pjūvis:

Velėna – 4 cm.

Pilkos spalvos gruntas su statybinėmis šiukšlėmis – 65 cm.

Įžemis pasiektas 70 cm gylyje.

Šurfas Nr. 2.

Šurfas Nr. 2 buvo 2x2 m dydžio. Šurfas iškastas 9,5 m į pietus nuo pastato Gedimino pr. 56, 18,5 m į šiaurės rytus nuo pastato Gedimino pr. 56A pietrytinio kampo (žr. brėžinį Nr. 2). Iškart po velėna atsidengė technogeninės kilmės pilkos-rudos spalvos grunto horizontas su XX a. būdingomis šiukšlėmis ir statybiniu laužu, fiksuotas iki 130 cm gylio. Vakarinėje šurfo dalyje, nuo 130 cm gylio fiksuotas įžemis - gelsvos spalvos birus smėlis. Centrinėje ir rytinėje šurfo dalyje, nuo 130 cm gylio pastebėta duobės - perkasimas. Pastarąjį ištyrus iki 160 cm gylio, šurfo centrinėje dalyje atsidengė du, vienas greta kito, Š-P kryptimi pakloti vamzdžiai (žr. brėžinį Nr. 4, nuotraukas Nr. 21-24).

Šurfo šiaurinės sienelės pjūvis:

Velėna – 4 cm.

Pilkos spalvos gruntas su statybinėmis šiukšlėmis – 40-130 cm.

³ Zabiela G., Ramanauskaitė J., Suncovas V.. Tyrinėjimai Gedimino prospekte ties Lukiškių aikšte // Archeologiniai tyrinėjimai Lietuvoje 2006, p. 390-393

Geltonos spalvos smėlis su šviesiai pilkos spalvos gruntu – 40-60 cm (vakarinėje šurfo dalyje).
Tamsiai pilkos spalvos gruntas, smėlis, šaknų likučiai – 60-70 cm (vakarinėje šurfo dalyje).
Geltonos spalvos smėlis, perkastas klojant komunikacijas – 130-160 cm.
Įžemis pasiektas 130-160 cm gylyje.

Šurfo vakarinės sienelės pjūvis:

Velėna – 4 cm.

Pilkos spalvos gruntas su statybinėmis šiukšlėmis – 40-130 cm.

Geltonos spalvos smėlis su šviesiai pilkos spalvos gruntu – 40-60 cm.

Tamsiai pilkos spalvos gruntas, smėlis, šaknų likučiai – 60-70 cm.

Įžemis pasiektas 130-160 cm gylyje.

IŠVADOS.

Ištirt du šurfai (bendras tyrimų plotas – 8 m²). Archeologiškai vertingo kultūrinio sluoksnio bei pavienių radinių nerasta. Naujų duomenų apie buvusį užstatymą ir vertingus kultūrinio sluoksnio horizontus negauta.























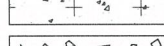

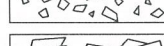











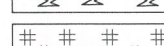

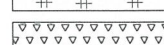



Paveldosauginė išvada: Projektuojamos šiluminės trasos vietoje rekomenduojama leisti vykdyti mechanizuotus žemės kasimo darbus – archeologiniai žvalgymai netikslingi.

M. Vitkauskas

Brėžinių sąrašas (Gedimino pr. 56A)

1. Sutartiniai žymėjimai.
2. Situacijos planas, M. 1:500.
3. Šūrfas Nr. 1. Šiaurinė ir vakarinė kraštinės.
4. Šūrfas Nr. 2. Šiaurinė ir vakarinė kraštinės.

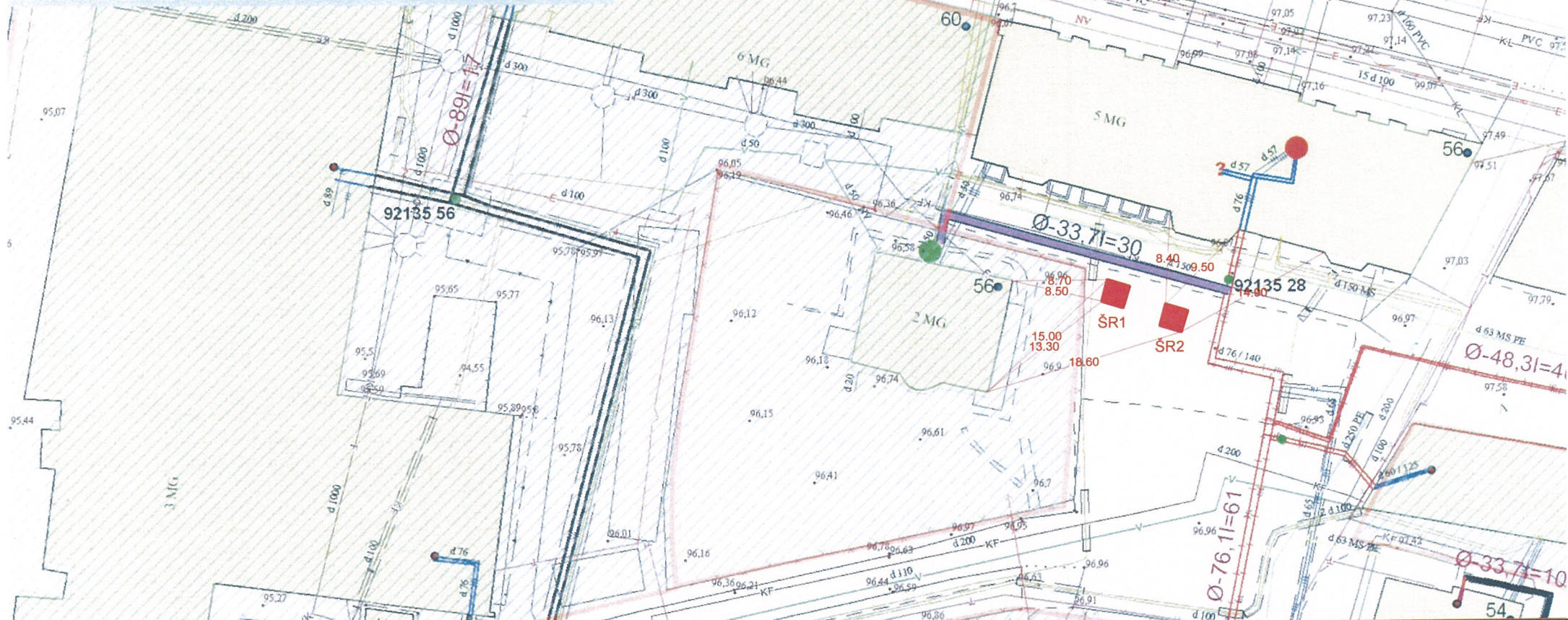
SUTARTINIAI ŽYMĖJIMAI

	JUODA ŽEMĖ		DURPĖS
	TAMSAI PILKA ŽEMĖ		ŠAKNYS
	PILKA ŽEMĖ		MEDIENA
	ŠVIESIAI PIKLA ŽEMĖ		SUNYKUSI MEDIENA
	MOLIS		APDEGUSI MEDIENA
	PLŪKTAS MOLIS		KERAMIKA
	DEGTAS MOLIS		SKIEDROS
	SMĖLIS		ASFALTAS
	SMULKUS ŽVYRAS		ĮŽEMIS
	STAMBUS ŽVYRAS		AKMENYS
	KALKĖS		AKMENŲ GRINDINYS
	KALKIŲ SKIEDINYS		TAŠYTI AKMENYS
	SMULKIOS GRIUVENOS		DUOBĖS KONTŪRAS
	STAMBIOS GRIUVENOS		AKMENŲ MŪRAS
	DEGĖSIAI		PLYTŲ MŪRAS
	KAULAI		MŪRAS PJŪVYJE
	ŠIUKŠLĖS		GRUNTINIS VANDUO
	VELĖNA		FIKSUOTA KRAŠTINĖ
	ODA		ANGLIS
	PUVĖSIAI		BETONAS
	SKALDA		PERKASTA

BRAIŽĖ	M. VITKŪNAS	V- 2010. GEDIMINO g. 56A	STADIJA	BRĖŽINYS	BRĖŽINIŲ
BRAIŽĖ	V. NOVOLINSKIENĖ			1	4
		SUTARTINIAI ŽYMĖJIMAI	ARCEOLOGINIAI ŽVALGONOEJI TYRIMAI		

Rekomenduojama STT trasuotė Gedimino g. 56A

- Projektuojamas ŠP
- Esamas ŠP
- Rekomenduojama ŠT trasuotė



■ ŠR1 ŠURFO VIETA

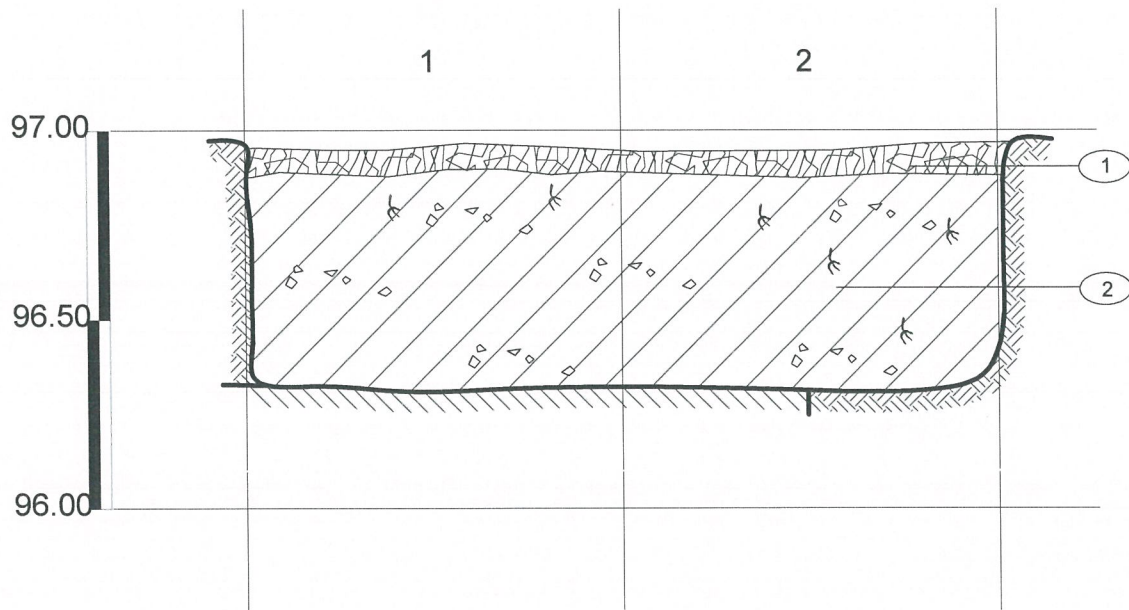
1:500

ARCHEOLOGAS	R. VITKŪNAS	V-2010	STADIJA	BRĖŽINYS	BRĖŽINIŲ
BRAIŽĖ	V. NOVOLINSKIENĖ		GEDIMINO g. 56A	2	4
		SITUACIJOS PLANAS , M 1:500	ARCHEOLOGINIAI ŽVALGOMIEJI TYRIMAI		

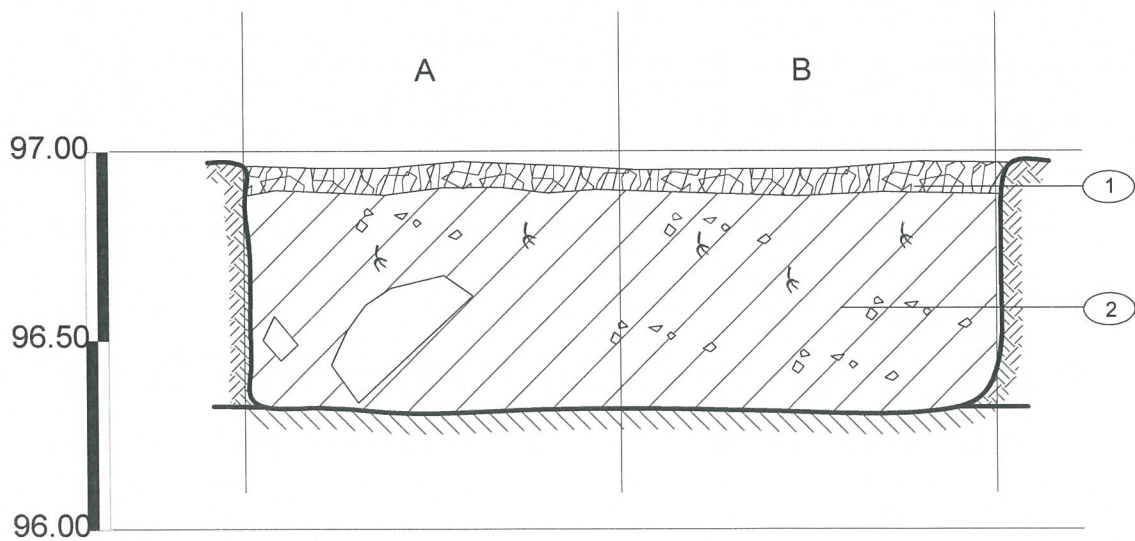
VILNIUS - 2010 m. GEDININO g. 56A

ŠURFAS Nr. 1. M 1: 20

ŠIAURINĖ KRAŠTINĖ



VAKARINĖ KRAŠTINĖ



1. Velėna.

2. Pilkos spalvos gruntas su statybinėmis šiukšlėmis.

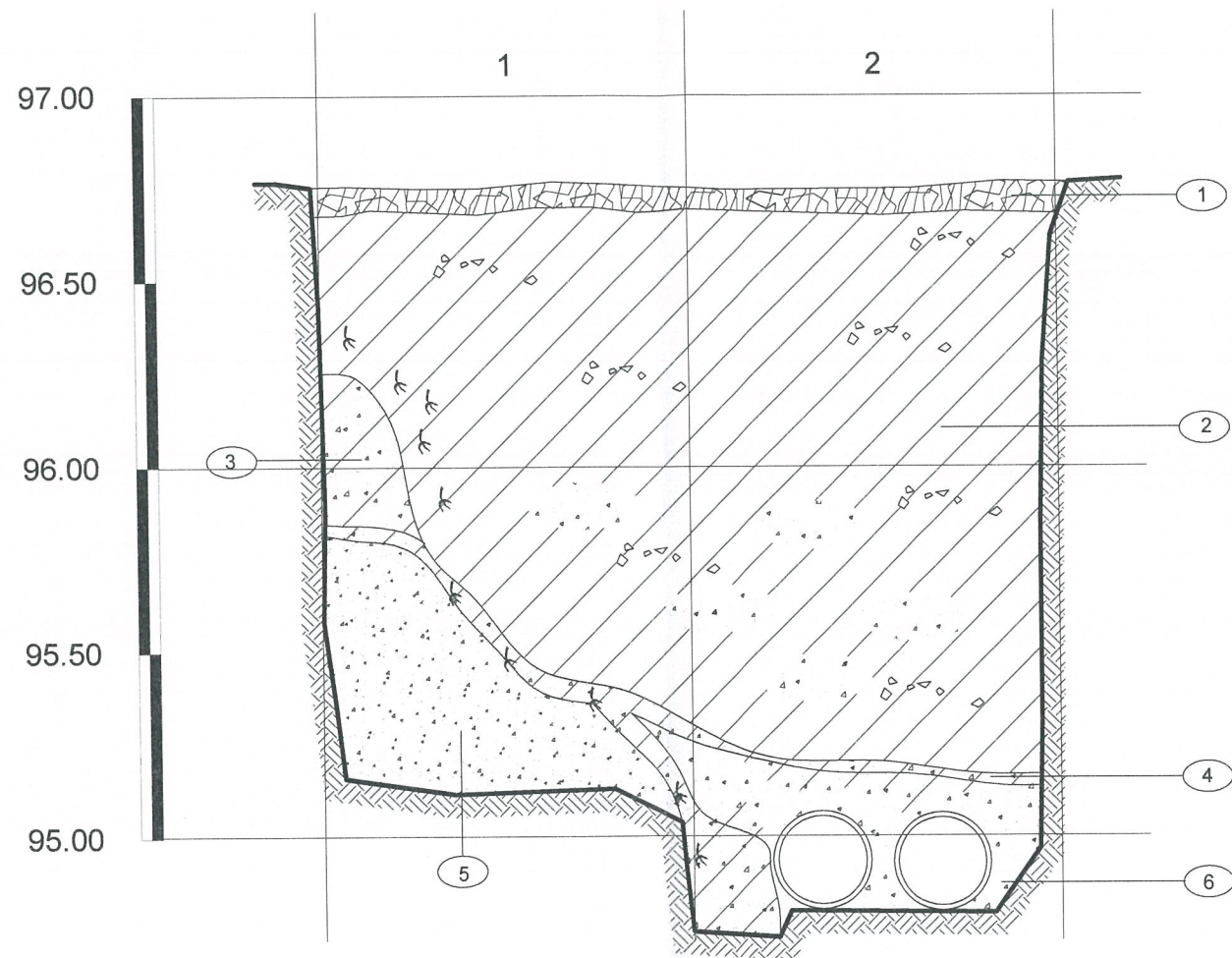


BRAIŽĖ	M. VITKŪNAS		V-2010. GEDIMINO g. 56A	STADIJA	BRĖŽINYS	BRĖŽINIŲ
BRAIŽĖ	V. NOVOLINSKIENĖ				3	4
			ŠURFAS Nr. 1. ŠIAURINĖ IR VAKARINĖ KRAŠTINĖS	ARCEOLOGINIAI ŽVALGONOEJI TYRIMAI		

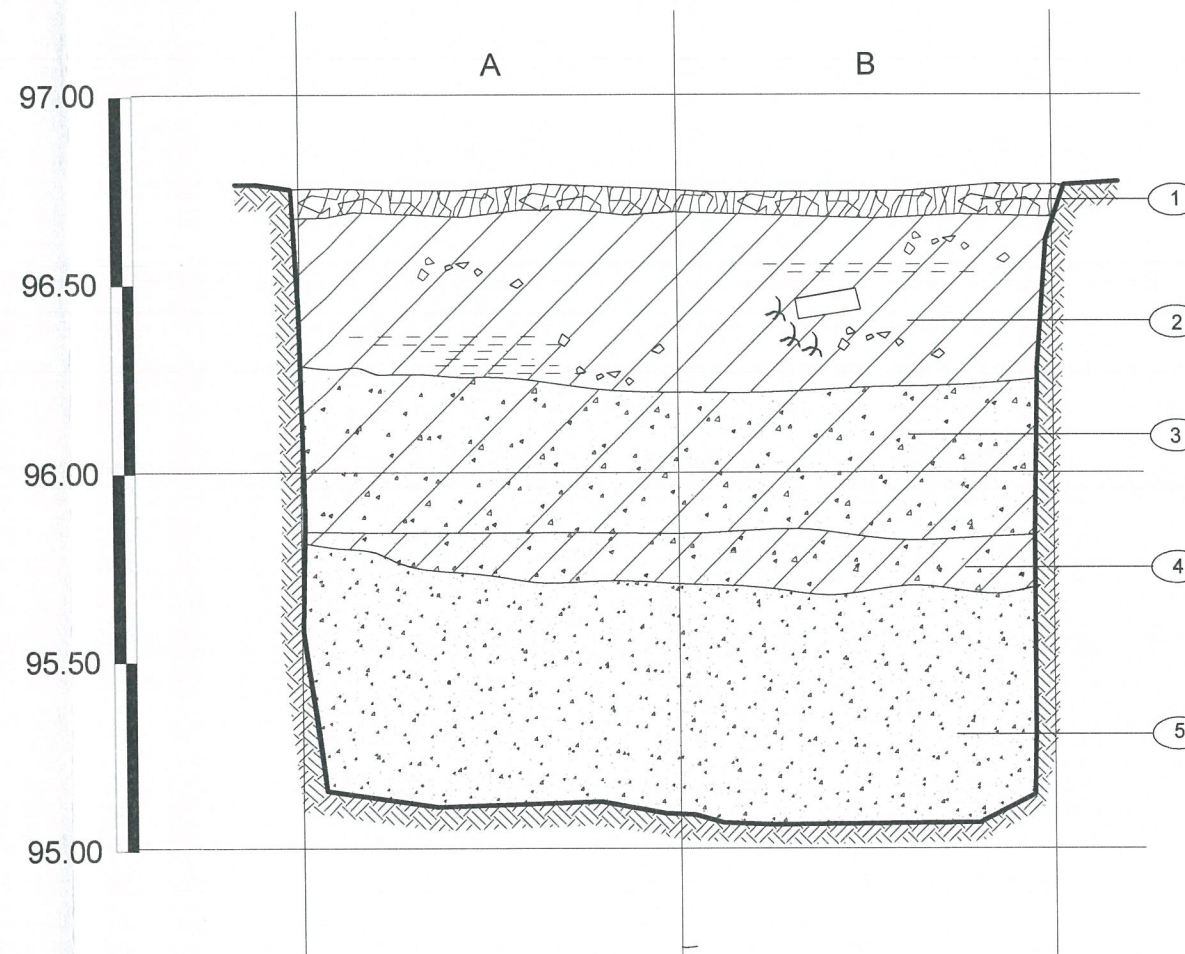
VILNIUS - 2010 m. GEDIMINO g. 56A

ŠURFAS Nr. 2. M 1: 20

ŠIAURINĖ KRAŠTINĖ



VAKARINĖ KRAŠTINĖ



1. Velėna.
2. Pilkos spalvos gruntas su smulkiomis statybinėmis šiukšlėmis.
3. Geltonos spalvos smėlis su šviesiai pilkos spalvos gruntu.
4. Tamsiai pilkos spalvos gruntas, smėlis, šaknys.
5. Geltonos spalvos smėlis.
6. Geltonos spalvos smėlis, perkastas klojant komunikacijas.



BRAIŽĖ	M. VITKŪNAS		V- 2010. GEDIMINO g. 56A	STADIJA	BREŽINYS	BREŽINIŲ
BRAIŽĖ	V. NOVOLINSKIENĖ				4	4
			ŠURFAS Nr. 2. ŠIAURINĖ IR VAKARINĖ KRAŠTINĖS	ARCEOLOGINIAI ŽVALGONOEJI TYRIMAI		

Fotonuotraukos (Gedimino pr. 56A)



Fot. 17. Šurfas Nr. 1. Bendras vaizdas iš pietų.



Fot. 18. Šurfas Nr. 1. Bendras vaizdas iš rytų.



Fot. 19. Šurfas Nr. 1. Šiaurinė sienelė.



Fot. 20. Šurfas Nr. 1. Vakarinė sienelė.



Fot. 21. Šūrfas Nr. 2. Bendras vaizdas iš rytų.



Fot. 22. Šūrfas Nr. 2. Šiaurinė sienelė.



Fot. 23. Šūrfas Nr. 2. Pietinė sienelė.



Fot. 24. Šūrfas Nr. 2. Vakarinė sienelė.

Archeologiniai žvalgomieji tyrinėjimai Kudirkos g. 7

Vilniaus mieste, pastato Kudirkos g.7 kieme, projektuojamos šiluminės trasos vietoje 2010 m. lapkričio 15 d. buvo atliekami archeologiniai žvalgomieji tyrinėjimai. Iškastas vienas archeologinis šurfas. Bendras tyrimų plotas – 4 m². Buvo kasama iki įžemio.

Ankstesni archeologiniai tyrimai. 2006 m. archeologiniai žvalgymai vykdyti to paties kvartalo, kuriame yra pastatas Kudirkos g. 7, šiauriniame pakraštyje, M.Valančiaus g. 1 (vad. K.Katalynas). Žvalgytas 2360 m² plotas, aptiktas iki 1,8 m storio supiltas sluoksnis su gausiu statybiniu laužu ir pavieniais XIX a. pabaigos – XX a. radiniais.⁴ Tais pačiais metais Žvalgytas 1117 m² plotas bei ištirtas 12 m² plotas M. Valančiaus / V.M.Putino g. kampe (vad. R.Žukovskis).⁵ Aptiktas XIX a. antros pusės – XX a. kultūrinis sluoksnis.

Šurfas Nr. 1.

Šurfas Nr. 1 buvo 2x2 m dydžio. Šurfas iškastas 4 m. į rytus nuo pastato Kudirkos g. 7 vidinio korpuso pietrytinio kampo, 1,2 m į vakarus nuo kieme stovinčio sandėliukų pastato (*žr. brėžinį Nr. 2, nuotraukas Nr. 25-26*).

Šurfo Nr. 1 (*žr. brėžinį Nr. 3, nuotraukas Nr. 27-29*) viršutinėje dalyje nuardytas 10-15 cm skersmens akmenų grindinys, suklotas į kelių centimetrų storio supiltinį balsvo smėlio sluoksnį. Po juo buvo 10-20 cm storio pilkos spalvos grunto sluoksnis su smulkiomis statybinėmis šiukšlėmis, degėsiais ir smulkiais akmenų trupiniais (ji buvo pilama greta kieme esančių sandėliukų). Giliau, sluoksnyje nuo 20 iki 45-60 cm gylio rusvo smėlio sluoksnis su pavieniais XIX a. pabaigos – XX a. pradžios plytgaliais, identiškais plytomis, iš kurių pastatytas gyvenamasis namas Kudirkos g. 7.

Šurfo šiaurinėje dalyje, 40 cm gylyje atidengtas 5 cm storio betono sluoksnis. Veikiausiai tai yra čia stovėjusio sandėliuko grindų dangos likučiai. Pietinėje šurfo dalyje ši danga nuardyta, kasant tranšėją kanalizacijos vamzdynui.

Pietinėje šurfo dalyje, gylyje nuo 45-60 cm iki 150-160 cm. fiksuotas tamsus priesmėlis su pavienėmis plytų duženomis. 2,10 m gylyje atidengtas metalinis kanalizacijos vamzdis, įleistas į gelsvai rusvą įžemio smėlį.

Vienintelis šurfe aptiktas radinys – 65 cm gylyje aptiktas XIX a. pradžia datuojamas žalia glazūra dengto koklio fragmentas (*žr. nuotrauką Nr. 30*).

Šurfo šiaurinės sienelės pjūvis:

Akmenų grindinys – 10-15 cm.

Balsvas smėlis – 5 cm.

⁴ Archeologiniai tyrinėjimai Lietuvoje 2006 metais. Vilnius, 2007, p. 550.

⁵ Ten pat.

Pilkos spalvos gruntas su statybinėmis šiukšlėmis – 15 cm.
Geltonos spalvos smėlis – 5-8 cm (tik kvadrato A1).
Tamsiai pilkos spalvos gruntas – 4-5 cm (tik kvadrato A1).
Pilkos spalvos gruntas su statybinėmis šiukšlėmis – 50-65 cm.
Betono plokštė – 5 cm.
Pilkos spalvos gruntas su statybinėmis šiukšlėmis – 130 cm.
Įžemis pasiektas 210-230 cm gylyje.

Šurfo pietinės sienelės pjūvis:

Akmenų grindinys – 10-15 cm.

Balsvas smėlis – 5 cm.


Pilkos spalvos gruntas su statybinėmis šiukšlėmis – 210 cm.

Įžemis pasiektas 210-230 cm gylyje.

IŠVADOS

Pastato Kudirkos g. 7 kieme ištirtas 4 m² plotas. Rastas iki 1,6 m storio apardytas ir perkastas kultūrinis sluoksnis, susiformavęs XIX-XX a. Vienintelis archeologinis radinys - XIX a. pradžia datuojamas žalia glazūra dengto koklio fragmentas.

Paveldosauginės išvada: sklype projektuojamos šilumotiekio trasos vietoje iki 1,6 m gylio esančius kultūrinio sluoksnio horizontus, turinčius itin mažą mokslinį informatyvumą, rekomenduojama leisti pašalinti mechanizuotai. Šie darbai turi būti atliekami vykdant archeologinę priežiūrą.

M. Vilkūnas 









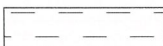







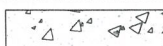

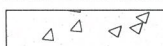



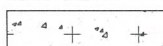
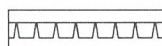





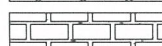







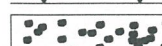
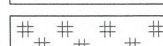



Radinių sąrašas (Kudirkos g. 7)

1. KERAMIKOS ŠUKĖ. Plokštinio koklio fragmentas. Degta oksidacinėje aplinkoje. Molio masė be priemaišų. Paviršius dengtas žalsva glazūra. Dydis 7,0x5,9x3,2 cm.

Brėžinių sąrašas (Kudirkos g. 7)

1. Sutartiniai žymėjimai.
2. Situacijos planas, M. 1:500.
3. Šūrfas Nr. 1. Šiaurinė ir pietinė kraštinės.

SUTARTINIAI ŽYMĖJIMAI

	JUODA ŽEMĖ		DURPĖS
	TAMSAI PILKA ŽEMĖ		ŠAKNYS
	PILKA ŽEMĖ		MEDIENA
	ŠVIESIAI PILKA ŽEMĖ		SUNYKUSI MEDIENA
	MOLIS		APDEGUSI MEDIENA
	PLŪKTAS MOLIS		KERAMIKA
	DEGTAS MOLIS		SKIEDROS
	SMĖLIS		ASFALTAS
	SMULKUS ŽVYRAS		IŽEMIS
	STAMBUS ŽVYRAS		AKMENYS
	KALKĖS		AKMENŲ GRINDINYS
	KALKIŲ SKIEDINYS		TAŠYTI AKMENYS
	SMULKIOS GRIUVENOS		DUOBĖS KONTŪRAS
	STAMBIOS GRIUVENOS		AKMENŲ MŪRAS
	DEGĖSIAI		PLYTŲ MŪRAS
	KAULAI		MŪRAS PJŪVYJE
	ŠIUKŠLĖS		GRUNTINIS VANDUO
	VELĖNA		FIKSUOTA KRAŠTINĖ
	ODA		ANGLIS
	PUVĖSIAI		BETONAS
	SKALDA		PERKASTA

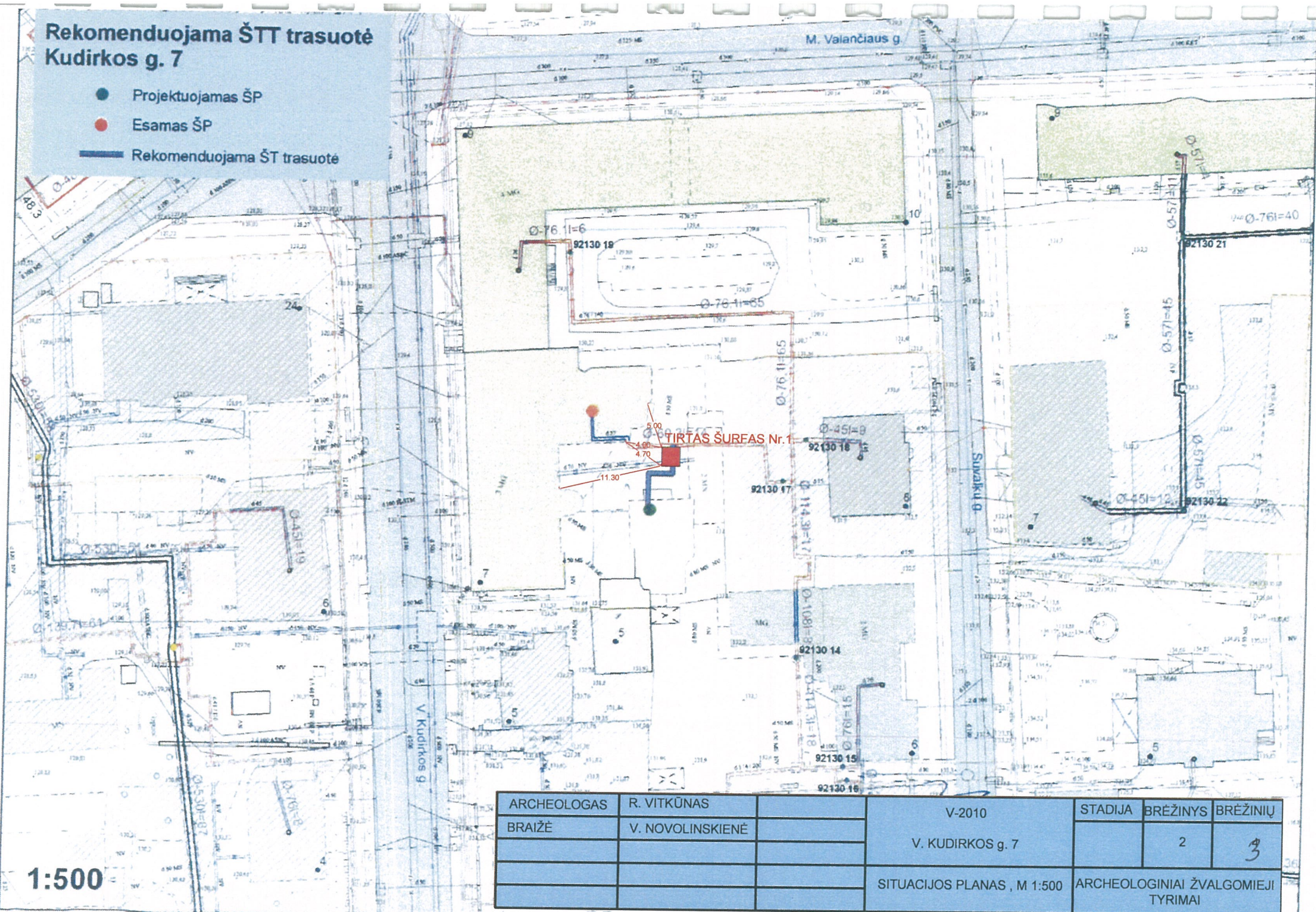
BRAIŽĖ	M. VITKŪNAS		V- 2010. KUGIRKOS g. 7	STADIJA	BRĖŽINYS	BRĖŽINIŲ
BRAIŽĖ	V. NOVOLINSKIENĖ				1	3
			SUTARTINIAI ŽYMĖJIMAI	ARČEOLIGINIAI ŽVALGONOEJI TYRIMAI		

Rekomenduojama ŠTT trasuotė Kudirkos g. 7

● Projektuojamas ŠP

● Esamas ŠP

— Rekomenduojama ŠT trasuotė



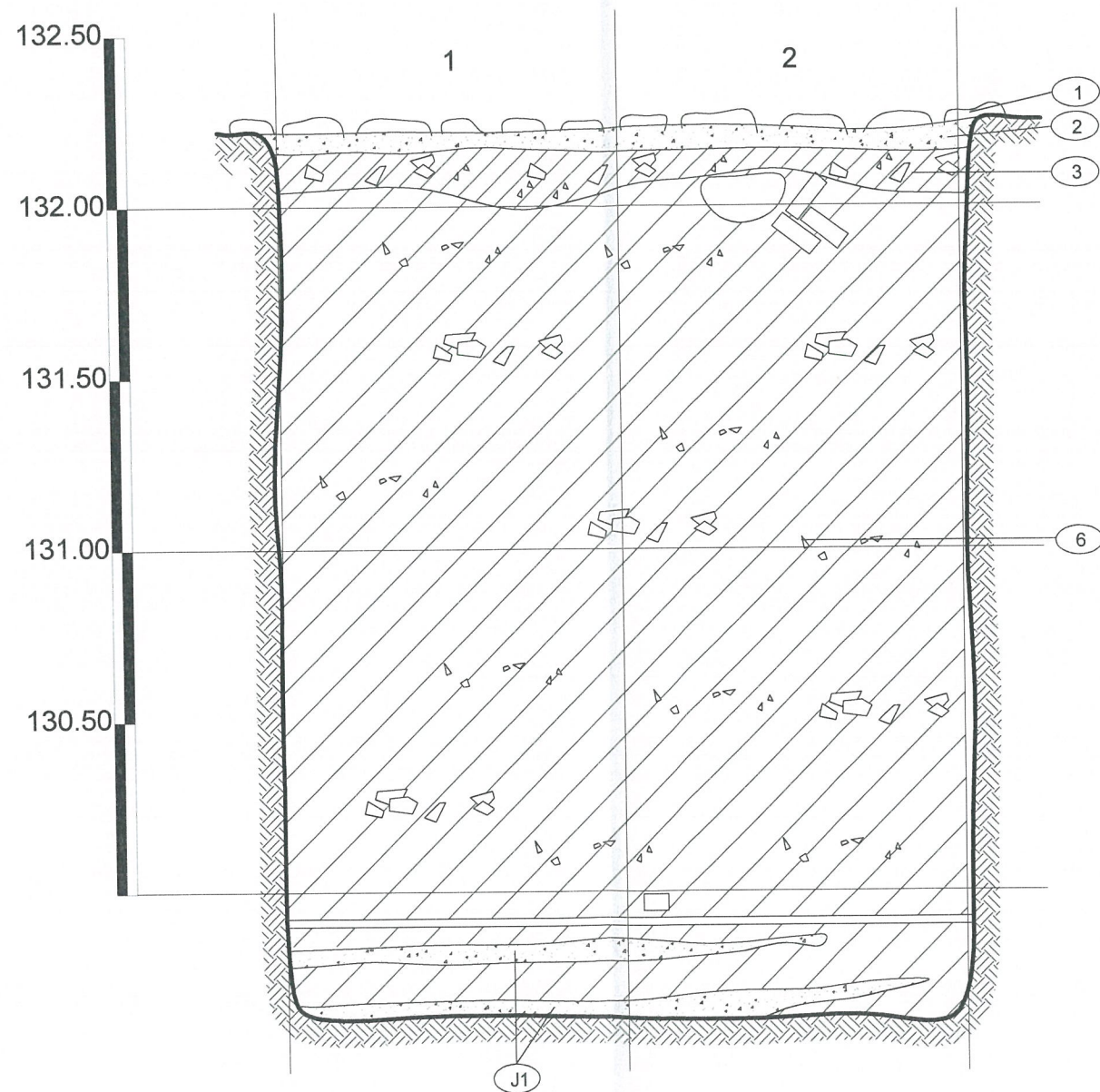
1:500

ARCHEOLOGAS	R. VITKŪNAS	V-2010	STADIJA	BRĖŽINYS	BRĖŽINIŲ
BRAIŽĖ	V. NOVOLINSKIENĖ				
		V. KUDIRKOS g. 7		2	3
		SITUACIJOS PLANAS, M 1:500	ARCHEOLOGINIAI ŽVALGOMIEJI TYRIMAI		

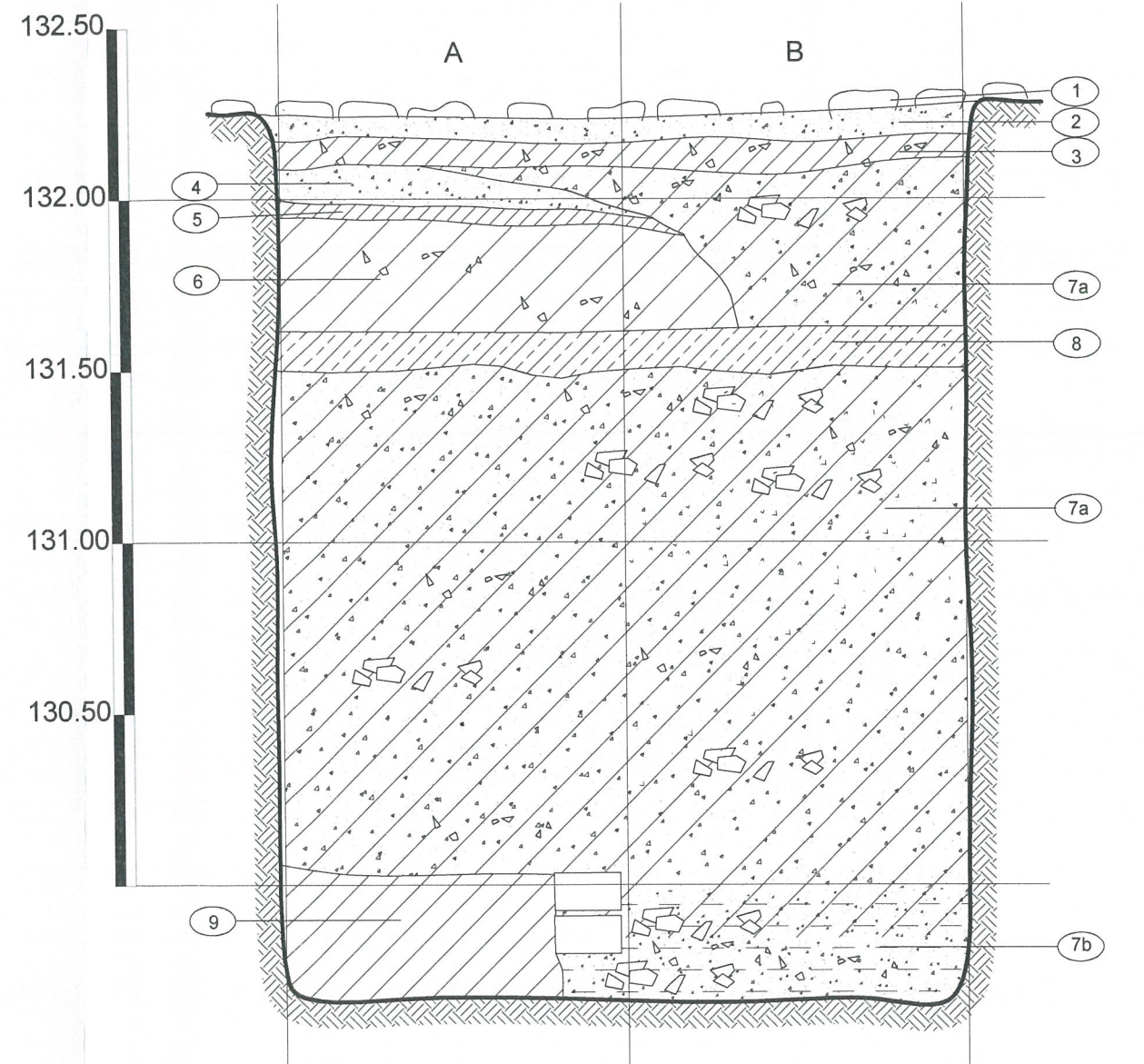
VILNIUS - 2010 m. KUDIRKOS g. 7.

ŠURFAS Nr. 1. M 1: 20

PIETINĖ KRAŠTINĖ



ŠIAURINĖ KRAŠTINĖ



1. Akmenų grindinys.
2. Bato smėlio juosta.
3. Pilkos spalvos gruntas su smulkiomis statybinėmis šiukšlėmis.
4. Geltonos spalvos smėlis.
5. Tamsiai pilkos spalvos gruntas.
6. Pilkos spalvos gruntas su statybinėmis šiukšlėmis.
- 7a. Pilkos spalvos gruntas, geltonos spalvos smėlis, statybinės šiukšlės, perkastas.
- 7b. Pilkos spalvos gruntas, raudonos spalvos molis, statybinės šiukšlės, perkastas.
8. XX a. betonas.
9. Pilkos spalvos gruntas su geltonos spalvos smėliu.

BRAIŽĖ	M. VITKŪNAS	V- 2010. KUGIRKOS g. 7	STADIJA	BRĖŽINYS	BRĖŽINIŲ
BRAIŽĖ	V. NOVOLINSKIENĖ			3	3
		ŠURFAS Nr. 1. ŠIAURINĖ IR PIETINĖ KRAŠTINĖS	ARCEOLOGINIAI ŽVALGONOEJI TYRIMAI		

Fotonuotraukos (Kudirkos g. 7)



Fot. 25. Šūrfas Nr. 1. Bendras vaizdas iš vakarų.



Fot. 26. Šūrfas Nr. 1. Bendras vaizdas iš šiaurės.



Fot. 27. Šūrfas Nr. 1. Šiaurinė sienelė.



Fot. 28. Šūrfas Nr. 1. Pietinė sienelė.



Fot. 29. Šūrfas Nr. 1. Vakarinė sienelė.



Fot. 30. Šūrfas Nr. 1. Vienintelis radiņys Nr. 1.

Archeologiniai žvalgomieji tyrinėjimai J.Savickio g. 3 / J.Tumo Vaižganto g. 6

Vilniaus mieste, J.Savickio g. 3/J.Tumo Vaižganto g.6 projektuojamos šiluminės trasos vietoje (žr. *brėžinį Nr. 2*) 2010 m. lapkričio 22 d. buvo ištirti du archeologiniai šurfai (2,0x2,0 ir 2,0x2,0 m dydžio). Bendras tirtu ploto dydis – 8,0 m². Kasinėjimai vykdyti iki viršutinio geologinio horizonto – įžemio.

Ankstesni archeologiniai tyrimai: J.Savickio g. 3 / J.Tumo-Vaižganto g. 6, artimiausioje aplinkoje archeologiniai tyrimai buvo vykdomi. 1998 m. Kražių g. 17 (vad. G.Vaitkevičius). Ištirtas 112 m² plotas, vertingo kultūrinio sluoksnio nerasta.⁶ 2003 m. tyrinėjimai buvo vykdomi Kražių g. 7 (vad. A.Vaicekuskas). Ištirtas 53 m² plotas, vertingo kultūrinio sluoksnio nerasta.⁷ 2008 m. J. Tumo-Vaižganto g. 2 žvalgyta 2250 m², ištirta 18 m², kultūrinio sluoksnio ir radinių neaptikta (vad. R.Žukovskis).⁸

Taip pat tyrimai vykdyti tyrinėjant Lukiškių aikštę.⁹ Aptikta XVI-XX a. datuojamų radinių, rastas XVI-XVIII a. kultūrinis sluoksnis.

Šurfas Nr. 1.

Šurfas Nr. 1 (žr. *brėžinius Nr. 2, 3, nuotraukas Nr. 31-34*) buvo 2,0x2,0 m dydžio. Jis išmatuotas numatytoje projektuoti šiluminės trasos vietoje, tarp namo J.Savickio g. 3 / J.Tumo-Vaižganto g. 6 pietinio fasado ir J.Savickio gatvės (3,75 m. į P nuo namo pietvakarinio kampo).

Šurfo Nr. 1 viršutinėje dalyje iškart po velėna atidengtas 15-20 cm juodos humusingos žemės sluoksnis, supiltas greta gyvenamoko namo įrengiant veją. Giliau fiksuotas 10 cm storio smulkaus žvyro sluoksnis, 5-8 cm molio sluoksnis, 3-5 cm storio priesmėlio sluoksnis. Daugmaž 50 cm gylyje šiaurės vakarinėje šurfo dalyje aptiktas 25-30 cm storio skaldos sluoksnis. Giliau fiksuotas 45-50 cm storio priemolio sluoksnis. 125 cm gylyje pasiektas įžemis – smėlis.

Šurfe aptikta XIX a. pab. – XX a. datuotinos keramikos fragmentų (rad. Nr.1-3) (žr. *nuotraukas Nr. 39*).

Šurfo šiaurinės sienelės pjūvis:

Velėna – 4 cm.

Juodos humusingos žemės sluoksnis – 15 cm.

Žvyras – 10 cm.

Molis – 8 cm.

Priesmėlis – 5 cm.

Skalda – 25-30 cm.

Priemolis – 50 cm.

Įžemis pasiektas 125 cm gylyje.

⁶ Archeologiniai tyrinėjimai Lietuvoje 1998-1999 metais. Vilnius, 2000, p. 629.

⁷ Archeologiniai tyrinėjimai Lietuvoje 2003 metais. Vilnius, 2005, p. 314.

⁸ Archeologiniai tyrinėjimai Lietuvoje 2008 metais. Vilnius, 2009, p. 563.

⁹ Katalynas K. Žvalgomųjų archeologinių tyrimų Vilniuje, Lukiškių aikštėje ataskaita [1992 m.]. LII R b. 1957; Katalynas K. Vilniaus Lukiškių aikštės 2004 m. Žvalgomųjų archeologinių tyrimų ataskaita. LII R b. 4345

Šurfo vakarinės sienelės pjūvis:

Velėna – 4 cm.

Juodos humusingos žemės sluoksnis – 15 cm.

Žvyras – 10 cm.

Molis – 8 cm.

Priesmėlis – 5 cm.

Skalda – 25-30 cm. (tik šiaurinėje pjūvio dalyje).

Priemolis – 50 cm.

Ižemis pasiektas 125 cm gylyje.

Šurfas nr. 2.

Šurfo Nr. 2 (žr. brėžinius Nr. 2, 4, nuotraukas Nr. 35-38) viršutinėje dalyje iškart po velėna atidengtas plonas (apie 2 cm) balsvos spalvos smėlio sluoksnelis, po kuriuo buvo pilkos spalvos gruntas su smulkiomis griuvenomis, po kuriuo vėl atsidengė geltonos spalvos smėlis (5 cm), dengiantis humusingos juodos spalvos žemės sluoksnelį (apie 3 cm), esanti virš daugmaž 15 cm storio molio sluoksnio. Visi šie sluoksniai sietini su namo aplinkos tvarkymo darbais XX a. viduryje - antrojoje pusėje. Po moliu apie 40 cm gylyje atsidengė smėlis (apie 20-30 cm storio sluoksnis), dengiantis pilkos spalvos grunto su žvyro priemaišomis ir gausiomis statybinėmis šiukšlėmis sluoksnį (apie 60 cm storio), sietiną su gyvenamojo namo statybos laikotarpiu (XX a. pradžia). Šurfo rytinėje dalyje ižemis pasiektas 60 cm gylyje, vakarinėje dalyje – 1,9 m gylyje.

Šurfe aptikta XIX a. pab. – XX a. datuotinos keramikos fragmentų, o taip pat keletas atsitiktinai patekusių ankstyvesnių šukių (rad. Nr. 5-7; žr. nuotrauką Nr. 40), kurias galima datuoti XVII-XVIII a. Vienintelis įdomesnis stiklinis dirbinys – masyvaus, apie 2 litrų talpos butelio, datuotino XIX-XX a. sandūra, dugnas (rad. Nr.9; žr. nuotrauką Nr. 41).

Šurfo šiaurinės sienelės pjūvis:

Velėna – 4 cm.

Balsvas smėlis – 2 cm.

Pilkos spalvos gruntas su smulkiomis griuvenomis – 10 cm.

Smėlis – 5 cm.

Juoda žemė – 3 cm.

Molis – 15 cm.

Smėlis – 30 cm.

Pilkos spalvos gruntas su žvyro priemaišomis ir statybinėmis šiukšlėmis – 60-100 cm.

Ižemis pasiektas 190 cm gylyje.

Šurfo vakarinės sienelės pjūvis:

Velėna – 4 cm.

Balsvas smėlis – 2 cm.

Pilkos spalvos gruntas su smulkiomis griuvenomis – 10 cm.

Smėlis – 5 cm (vietomis įsiterpia tamsiai pilkos spalvos gruntas su šaknimis).

Juoda žemė – 3 cm.

Molis – 15 cm.

Smėlis – 30 cm.

Pilkos spalvos gruntas su žvyro priemaišomis ir statybinėmis šiukšlėmis – 60-100 cm.

Ižemis pasiektas 190 cm gylyje.

IŠVADOS.

Sklype adresu J.Savickio g. 3/J.Tumo Vaižganto g.6 ištirti du šurfai (bendras tyrimų plotas – 8 m²). Aptiktas iki 1,6-1,9 m storio kultūrinis sluoksnius. Teritorijoje XIX a. pab. – XX a. yra susiformavę 4-5 skirtingos sudėties, storio, atsiradimo priežasčių ir laiko kultūrinio sluoksnio horizontai. Kelios ankstyvesnės buitinės keramikos šukės, datuotinos XVII-XVIII a., į kultūrinį sluoksnį pateko atsitiktinai, veikiausiai su atvežtinėmis žemėmis.

Paveldosauginės išvados. Sklype adresu J.Savickio g. 3/J.Tumo Vaižganto g.6 projektuojamos šilumotiekio trasos vietoje archeologiškai vertingo kultūrinio sluoksnio nerasta. Rekomenduojama leisti vykdyti mechanizuotus žemės kasimo darbus. Archeologiniai žvalgymai netikslingi.

M. Vitkūnas 

Radinių sąrašas (J.Savickio g. 3 / J.Tumo Vaižganto g. 6)

Šurfas Nr. 1.

1. KERAMIKOS ŠUKĖ. Puodo sienelės fragmentas. Degta oksidacinėje aplinkoje. Molio masė be priemaišų. Vidinė pusė dengta gelsvai ruda glazūra. Dydis 6,5x3,7x0,2 cm.
2. KERAMIKOS ŠUKĖ. Puodo kaklelio fragmentas. Degta oksidacinėje aplinkoje. Molio masė be priemaišų. Dydis 5,5x3,6x0,7 cm.
3. KERAMIKOS ŠUKĖ. Puodo sienelės ir dugno fragmentas. Degta oksidacinėje aplinkoje. Molio masėje yra priemaišų. Dydis 6,7x5,6x0,6 cm.
 - Dar 9 buitinės keramikos šukės neinventorintos.


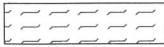

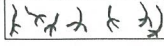









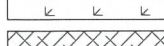

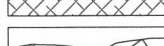


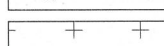

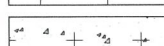






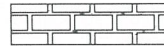








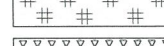
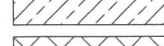
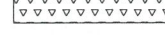



Šurfas Nr. 2.

4. KERAMIKOS ŠUKĖ. Puodo kaklelio fragmentas. Degta oksidacinėje aplinkoje. Molio masė be priemaišų. Dydis 6,0x3,3x0,4 cm.
5. KERAMIKOS ŠUKĖ. Puodo kaklelio fragmentas. Degta oksidacinėje aplinkoje. Molio masė be priemaišų. Dydis 5,5x4,0x0,3 cm. Datavimas – XVII-XVIII a.
6. KERAMIKOS ŠUKĖ. Puodo kaklelio fragmentas. Degta oksidacinėje aplinkoje. Molio masė be priemaišų. Vidinė pusė dengta gelsvai ruda glazūra. Dydis 6,5x2,9x0,2 cm. Datavimas – XVII a.
7. KERAMIKOS ŠUKĖ. Puodo dugno fragmentas. Degta oksidacinėje aplinkoje. Molio masė be priemaišų. Vidinė pusė dengta gelsvai ruda glazūra. Dydis 7,4x5,7x0,6 cm. Datavimas – XVIII a.
8. KERAMIKOS ŠUKĖ. Lėkštės kraštelio fragmentas. Fajansas. Paviršius dengtas balta glazūra. Puošta kelių spalvų augaliniu ornamentu. Dydis 5,5x2,7x0,3 cm. Datavimas: XIX- a.-XX a. pradžia.
9. STIKLAS. Stiklinio butelio dugnas. Masė žalsva, skaidri. Skersmuo – 12,3 cm, išlikusios dalies aukštis – 2,8 cm. Datavimas: XIX- a.-XX a. pradžia.
 - Dar 17 buitinės keramikos šukių ir viena stiklo šukė neinventorinta.

Brėžinių sąrašas (J.Savickio g. 3 / J.Tumo Vaižganto g. 6)




1. Sutartiniai žymėjimai.
2. Situacijos planas, M. 1:500.
3. Šurfas Nr. 1. Šiaurinė ir vakarinė kraštinės.
4. Šurfas Nr. 2. Šiaurinė ir vakarinė kraštinės.

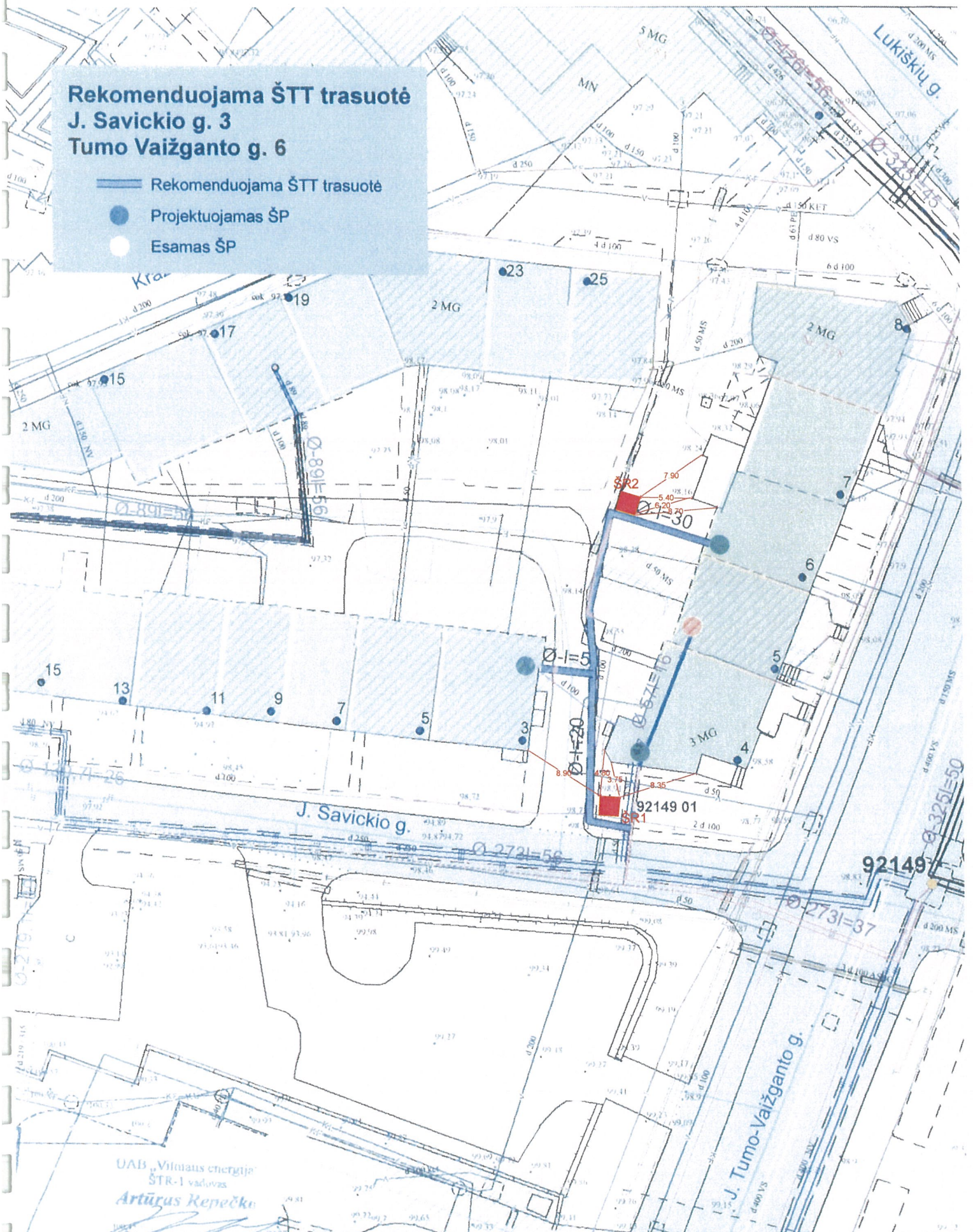
SUTARTINIAI ŽYMĖJIMAI

	JUODA ŽEMĖ		DURPĖS
	TAMSAI PILKA ŽEMĖ		ŠAKNYS
	PILKA ŽEMĖ		MEDIENA
	ŠVIESIAI PIKLA ŽEMĖ		SUNYKUSI MEDIENA
	MOLIS		APDEGUSI MEDIENA
	PLŪKTAS MOLIS		KERAMIKA
	DEGTAS MOLIS		SKIEDROS
	SMĖLIS		ASFALTAS
	SMULKUS ŽVYRAS		ĮŽEMIS
	STAMBUS ŽVYRAS		AKMENYS
	KALKĖS		AKMENŲ GRINDINYS
	KALKIŲ SKIEDINYS		TAŠYTI AKMENYS
	SMULKIOS GRIUVENOS		DUOBĖS KONTŪRAS
	STAMBIOS GRIUVENOS		AKMENŲ MŪRAS
	DEGĖSIAI		PLYTŲ MŪRAS
	KAULAI		MŪRAS PJŪVYJE
	ŠIUKŠLĖS		GRUNTINIS VANDUO
	VELĖNA		1 1 FIKSUOTA KRAŠTINĖ
	ODA		ANGLIS
	PUVĖSIAI		BETONAS
	SKALDA		PERKASTA

BRAIŽĖ	M. VITKŪNAS		VILNIUS - 2010 m. J. SAVICKIO g. 3, TUMO - VAIŽGANTO g. 6.	STADIJA	BRĖŽINYS	BRĖŽINIŲ
BRAIŽĖ	V. NOVOLINSKIENĖ				1	4
			SUTARTINIAI ŽYMĖJIMAI	ARCEOLOGINIAI ŽVALGONOEJI TYRIMAI		

**Rekomenduojama ŠTT trasuotė
J. Savickio g. 3
Tumo Vaižganto g. 6**

-  Rekomenduojama ŠTT trasuotė
-  Projektuojamas ŠP
-  Esamas ŠP



UAB „Vilniaus energija“
STR-1 vadovas
Artūrus Repečko

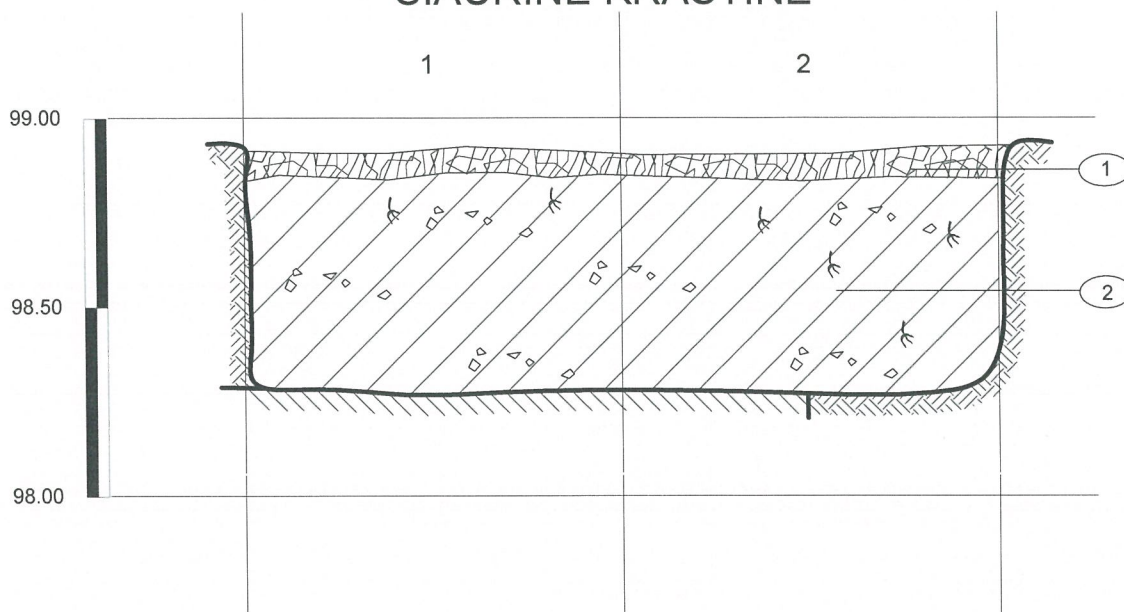
1:500

ARCHEOLOGAS	R. VITKŪNAS	V-2010	STADIJA	BRĖŽINYS	BRĖŽINIŲ
BRAIŽĖ	V. NOVOLINSKIENĖ	J. SAVICKIO g. 3 / J. TUMO-VAIŽGANTO g. 6		2	4
		SITUACIJOS PLANAS , M 1:500	ARCHEOLOGINIAI ŽVALGOMIEJI TYRIMAI		

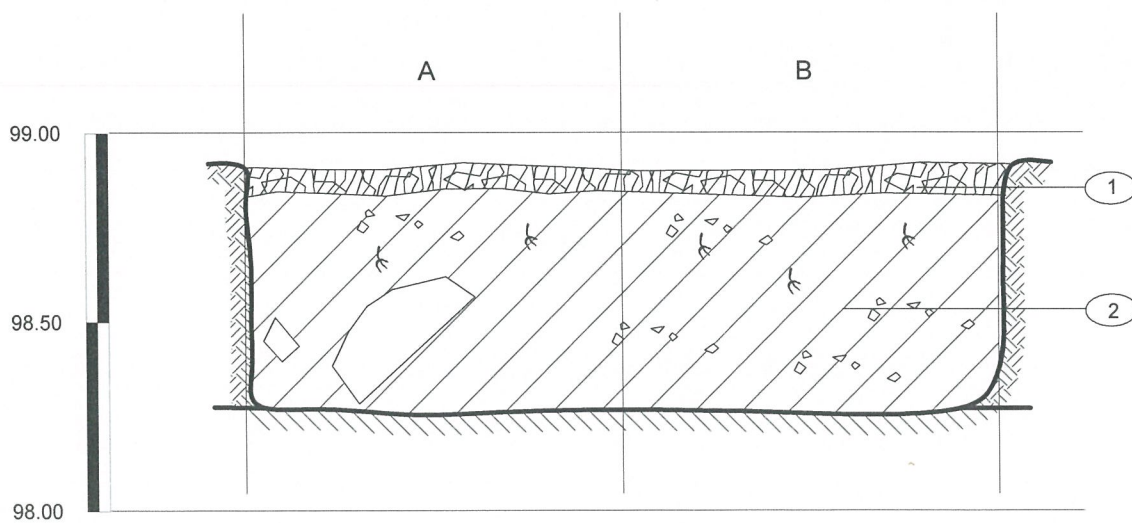
VILNIUS - 2010 m.
 J. SAVICKIO g. 3, TUMO - VAIŽGANTO g. 6.

ŠURFAS Nr. 1. M 1: 20

ŠIAURINĖ KRAŠTINĖ




VAKARINĖ KRAŠTINĖ



1. Velėna.

2. Pilkos spalvos gruntas su statybinėmis šiukšlėmis.

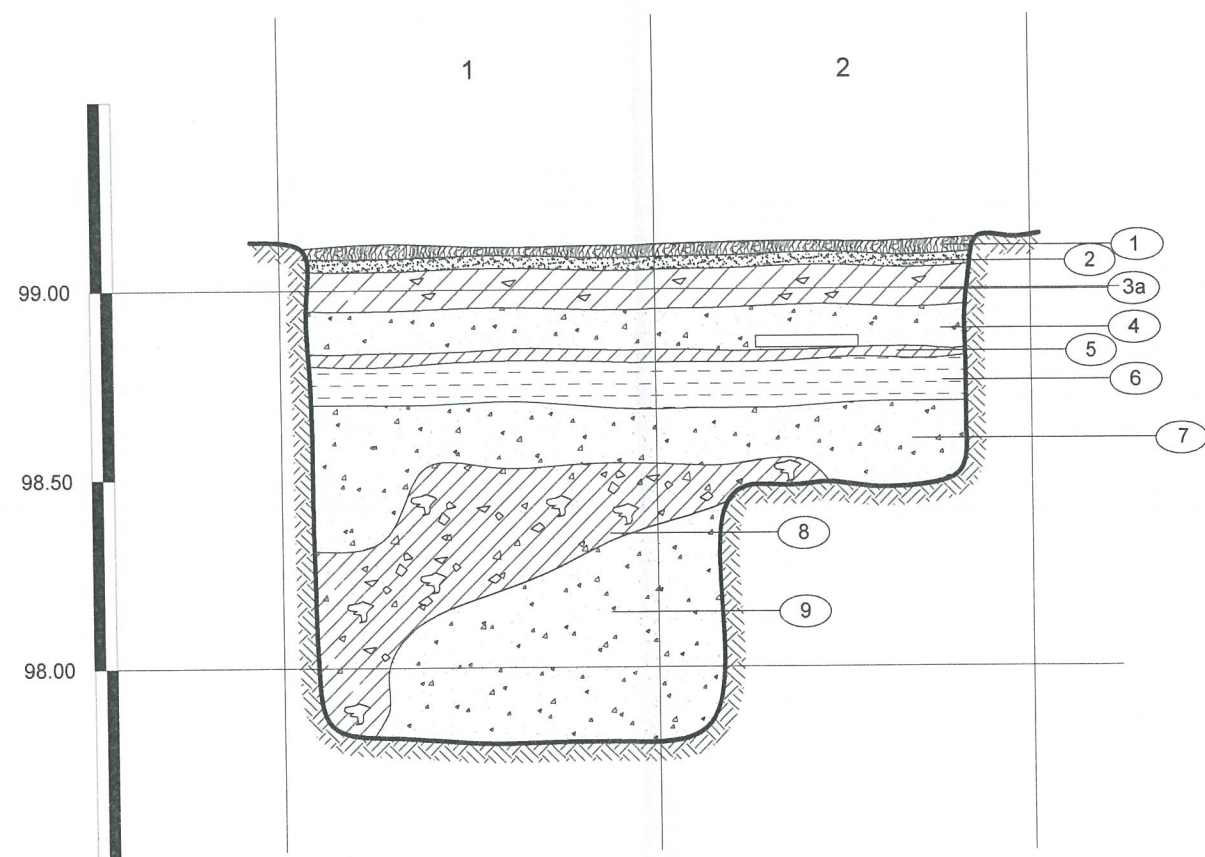


BRAIŽĖ	M. VITKŪNAS		VILNIUS - 2010 m. J. SAVICKIO g. 3, TUMO - VAIŽGANTO g. 6.	STADIJA	BRĖŽINYS	BRĖŽINIŲ
BRAIŽĖ	V. NOVOLINSKIENĖ				3	4
			ŠURFAS Nr. 1. ŠIAURINĖ IR VAKARINĖ KRAŠTINĖS	ARCEOLOGINIAI ŽVALGONOEJI TYRIMAI		

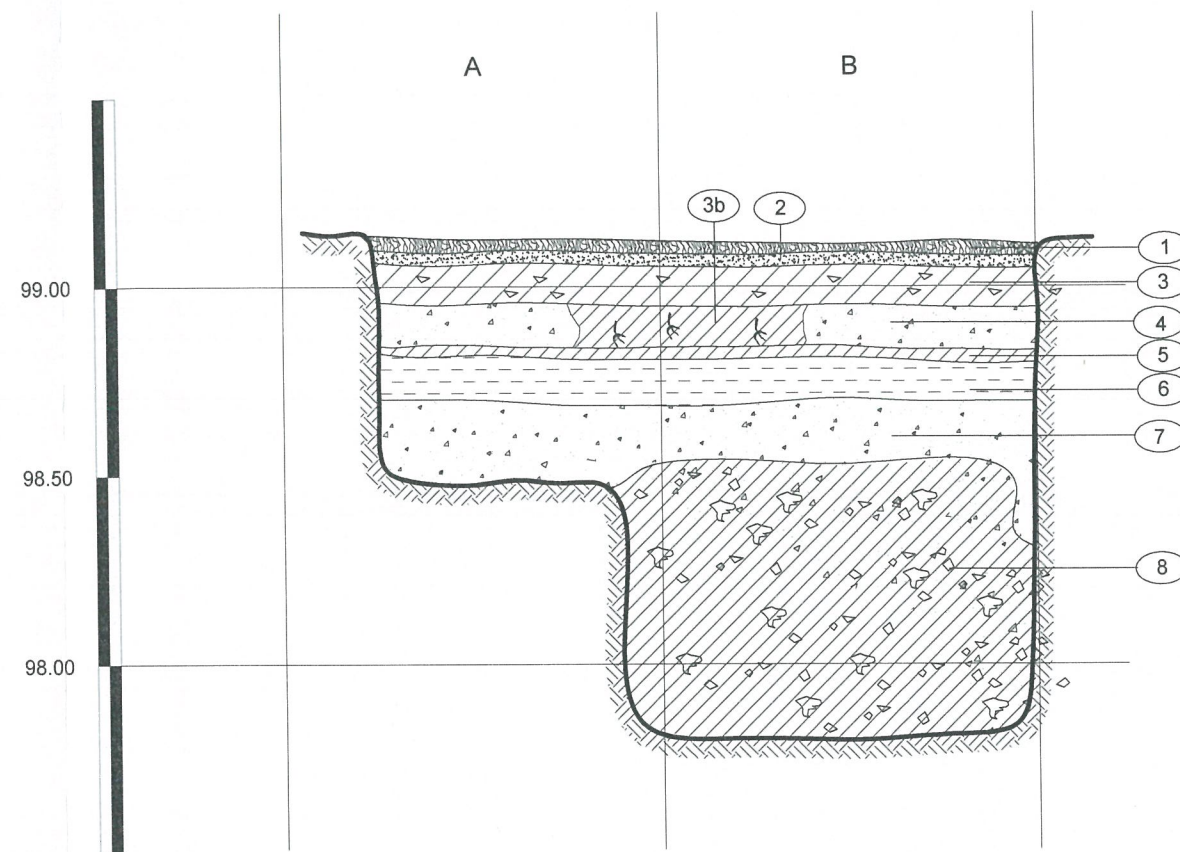
VILNIUS - 2010 m. J. SAVICKIO g. 3, TUMO - VAIŽGANTO g. 6.

ŠURFAS Nr. 2. M 1: 20

ŠIAURINĖ KRAŠTINĖ



VAKARINĖ KRAŠTINĖ



1. Velėna.
2. Batos spalvos smėlis.
- 3a. Pilkos spalvos gruntu su smulkiomis griuvenomis
- 3b. Tamsiai pilkos spalvos gruntas, šaknys.
4. Geltonos spalvos smėlis .
5. Juodos spalvos grunto juosta.
6. Molis.
7. Geltonos spalvos smėlis.
8. Pilkos spalvos gruntas, stambus žvyras, statybinės šiukšlės.
9. Geltonos spalvos smėlis.



BRAIŽĖ	M. VITKŪNAS		VILNIUS - 2010 m. J. SAVICKIO g. 3, TUMO - VAIŽGANTO g. 6.	STADIJA	BRĖŽINYS	BRĖŽINIŲ
BRAIŽĖ	V. NOVOLINSKIENĖ				4	4
			ŠURFAS Nr. 2. ŠIAURINĖ IR VAKARINĖ KRAŠTINĖS	ARCEOLOGINIAI ŽVALGONOEJI TYRIMAI		

Fotonuotraukos (J.Savickio g. 3 / J.Tumo Vaižganto g. 6)



Fot. 31. Šurfas Nr. 1. Bendras vaizdas iš P.



Fot. 32. Šurfas Nr. 1. Šiaurinė sienelė.



Fot. 33. Šurfas Nr. 1. Rytinė sienelė.



Fot. 34. Šurfas Nr. 1. Vakarinė sienelė ir bendras šurfo vaizdas iš rytu.



Fot. 35. Šurfas Nr. 2. Šiaurinė sienelė.



Fot. 36. Šurfas Nr. 2. Rytinė sienelė.



Fot. 37. Šurfas Nr. 2. Pietinė sienelė.



Fot. 38. Šurfas Nr. 1. Vakarinė sienelė.



Fot. 39. Radiniai iš šurfo Nr. 1 (Nr. 1-3)



Fot. 40. Radiniai iš šurfo Nr. 2 (Nr. 4-8)



Fot. 41. Radiniai iš šurfo Nr. 2 (Nr. 9)



Fot. 42. Radiniai iš šurfo Nr. 1 (neinventorinti)

Kultūros paveldo departamento
Mokslinei archeologijos komisijai

**2010 m archeologijos žvalgomųjų tyrimų
Vilniaus senajame mieste su priemiesčiais,
Domaševičiaus g. 7 projektas**

Vilnius
20010-10-26

2010 m. lapkričio mėn. planuojama atlikti archeologijos žvalgomuosius tyrimus projektuojamo šiluminės trasos, kurios projektinis gylis iki 1,5 m, įvado į gyvenamąjį namą, vietoje adresu Domaševičiaus G. 7, Vilniuje.

Šių tyrimų tikslas įvertinti kultūrinių sluoksnių, stratigrafiją, susiformavimo laiką ir aplinkybes, užfiksuoti esamas kultūros vertybes.

Numatome atidengti ir pagal galimybes iki žemio ištirti tris 2-4 m² dydžio šurfus.

Aptikus archeologiškai vertingą kultūrinį sluoksnį, būtų sprendžiamas klausimas dėl planuojamos šilumos tinklų trasos vietos archeologinių tyrimų, žemės judinimo darbų archeologinės priežiūros.

Darbus numatome vykdyti lapkričio 1-30 d.

ANKSTENI TYRIMAI. Domaševičiaus g. 7 aplinkoje buvo tiriama 1997 m. (Sarcevičius S. 1997 m. Vilniuje, Domaševičiaus gr. Nr. 9 vykdytų žvalgomųjų archeologinių tyrimų ataskaita. LII AS 2889). Išskasti du šurfai 2x2 metrų dydžio. Rastos XX a. pastato liekanos. Kultūrinio sluoksnio storis – 1,7-1,9 metro. Sluoksnis susiformavęs XX a. virš žemio rasta XIX a. keramika. Vertingų sluoksnių neaptikta.

2000 m. Domaševičiaus gatvėje buvo vykdomi žvalgomieji archeologiniai tyrimai kasamos telefono kabelio tranšėjos vietoje (vad. D.Luchtanienė). Tyrimų metu nesuardyto kultūrinio sluoksnio nerasta (ATL 2000 metais, p. 266).

Priedas: Rekomenduojama šilumos tinklų trasos trasuoti, planas 1:500 (pridedama atskiru failu)



archeologas
dr. Manvydas Vitkūnas

Kultūros paveldo departamento
Mokslinei archeologijos komisijai

**2010 m archeologijos žvalgomųjų tyrimų
Vilniuje, Gedimino pr. 56A
PROJEKTAS**

Vilnius
20010-10-26

2010 m. lapkričio mėn. planuojama atlikti archeologijos žvalgomuosius tyrimus projektuojamo šiluminės trasos, kurios projektinis gylis iki 1,5 m, įvado į gyvenamąjį namą, vietoje adresu Gedimino pr. 56 A, Vilniuje. Šių tyrimų tikslas įvertinti kultūrinių sluoksnių, stratigrafiją, susiformavimo laiką ir aplinkybes, užfiksuoti esamas kultūros vertybes.

Numatome atidengti ir pagal galimybes iki įžemio iširti du-tris 2-4 m² dydžio šurfus.

Aptikus archeologiškai vertingą kultūrinį sluoksnį, būtų sprendžiamas klausimas dėl planuojamos šilumos tinklų trasos vietos archeologinių tyrimų, žemės judinimo darbų archeologinės priežiūros.

Darbus numatome vykdyti lapkričio 1-30 d.

ANKSTESNI TYRIMAI. Tyrinėjimai Gedimino prospekte vykdyti, atliekant šio prospekto rekonstrukciją (žr. Gintautas Zabiela, Justina Ramanauskaitė, Vaidotas Suncovas. Tyrinėjimai Gedimino prospekte ties Lukiškių aikšte // Archeologiniai tyrinėjimai Lietuvoje 2006, p. 390-393). Rasta daugiausiai XIX-XX a. radinių, aptiktas iki 1,2 m. storio kultūrinis sluoksnis.

Priedas: Rekomenduojama šilumos tinklų trasos trasuoti, planas 1:500 (pridedama atskiru failu)



archeologas
dr. Manvydas Vitkūnas

Kultūros paveldo departamento
Mokslinei archeologijos komisijai

**2010 m archeologijos žvalgomųjų tyrimų
Vilniaus senajame mieste su priemiesčiais,
Kudirkos g. 7 projektas**

Vilnius
20010-10-26

2010 m. lapkričio mėn. planuojama atlikti archeologijos žvalgomuosius tyrimus projektuojamo šiluminės trasos, kurios projektinis gylis iki 1,5 m, įvado į gyvenamąjį namą, vietoje. Bendras trasos ilgis - 12 m.

Tyrimų tikslas - įvertinti kultūrinių sluoksnių, stratigrafiją, susiformavimo laiką ir aplinkybes, užfiksuoti esamas kultūros vertybes. Numatome atidengti ir pagal galimybes iki žemio iširti vieną arba du 2-4 m² dydžio šurfus.

Aptikus archeologiškai vertingą kultūrinį sluoksnį, būtų sprendžiamas klausimas dėl planuojamos šilumos tinklų trasos vietos archeologinių tyrimų, žemės judinimo darbų archeologinės priežiūros.

Darbus numatome vykdyti lapkričio 1-30 d.

ANKSTESNI TYRIMAI. 2006 m. archeologiniai žvalgymai vykdyti to paties kvartalo, kuriame yra pastatas Kudirkos g. 7, šiauriniame pakraštyje, M.Valančiaus g. 1 (vad. K.Katalynas). Žvalgytas 2360 m² plotas, aptiktas iki 1,8 m storio supiltas sluoksnis su gausiu statybiniu laužu ir pavieniais XIX a. pabaigos – XX a. radiniais (žr. ATL 2006 metais, p. 550). Tais pačiais metais Žvalgytas 1117 m² plotas bei iširtas 12 m² plotas M. Valančiaus / V.M.Putino g. kampe (vad. R.Žukovskis). Aptiktas XIX a. antros pusės – XX a. kultūrinis sluoksnis (žr. ATL 2006 metais, p. 550). 2005 m. atlikti žvalgomieji tyrinėjimai (iširtas 70 m² plotas) M.Valančiaus g. 1 (vad. K.Katalynas). Kultūrinio sluoksnio nerasta.

Priedas: Situacijos planas (raudonu kvadratėliu pažymėta planuojamo šurfo vieta)



archeologas
dr. Manvydas Vitkūnas

Kultūros paveldo departamento
Mokslinei archeologijos komisijai

**2010 m archeologijos žvalgomųjų tyrimų
Vilniuje, J.Savickio g. 3 / J.Tumo-Vaižganto g. 6
PROJEKTAS**

Vilnius
20010-10-26

2010 m. lapkričio mėn. planuojama atlikti archeologijos žvalgomuosius tyrimus projektuojamo šiluminės trasos, kurios projektinis gylis iki 1,5 m, įvado į gyvenamąjį namą, vietoje adresu J.Savickio g. 3 / J.Tumo-Vaižganto g. 6, Vilniuje.

Šių tyrimų tikslas įvertinti kultūrinių sluoksnių, stratigrafiją, susiformavimo laiką ir aplinkybes, užfiksuoti esamas kultūros vertybes.

Numatome atidengti ir pagal galimybes ištirti vieną - du 4 m² dydžio šurfus. Kasti daugiau šurfų, ardyti gatvės dangą, uždaryti eismą J.Savickio gatvėje priešprojektinių žvalgomųjų archeologinių tyrimų metu nėra galimybių.

Aptikus archeologiškai vertingą kultūrinį sluoksnį, būtų sprendžiamas klausimas dėl planuojamos šilumos tinklų trasos vietos archeologinių tyrimų, žemės judinimo darbų archeologinės priežiūros.

Darbus numatome vykdyti lapkričio 1-30 d.

ANKSTESNI TYRIMAI. J.Savickio g. 3 / J.Tumo-Vaižganto g. 6, artimiausioje aplinkoje archeologiniai tyrimai buvo vykdomi. 1998 m. Kražių g. 17 (vad. G.Vaitkevičius). Ištirtas 112 m² plotas, vertingo kultūrinio sluoksnio nerasta (ATL 1998-1999 metais, p. 629). 2003 m. tyrinėjimai buvo vykdomi Kražių g. 7 (vad. A.Vaicekauskas). Ištirtas 53 m² plotas, vertingo kultūrinio sluoksnio nerasta. 2008 m. J. Tumo-Vaižganto g. 2 žvalgyta 2250 m², ištirta 18 m², kultūrinio sluoksnio ir radinių neaptikta (vad. R.Žukovskis, ATL 2008 metais, p. 563).

Taip pat tyrimai vykdyti tyrinėjant Lukiškių aikštę (Katalynas K. Žvalgomųjų archeologinių tyrimų Vilniuje, Lukiškių aikštėje ataskaita [1992 m.]. LII AS 1957; Katalynas K. Vilniaus Lukiškių aikštės 2004 m. Žvalgomųjų archeologinių tyrimų ataskaita. LII AS 4345). Aptikta XVI-XX a. datuojamų radinių, rastas XVI-XVIII a. kultūrinis sluoksnis.

Priedas: Rekomenduojama šilumos tinklų trasos trasuoti, planas 1:500 (pridedama atskiru failu)



archeologas
dr. Manvydas Vitkūnas


Leidimas galioja iki 2010-11-30


LEIDIMAS
vykdyti archeologinius tyrimus

2010-10-27 Nr. 263
Vilnius

Pagal Lietuvos Respublikos nekilnojamojo kultūros paveldo apsaugos įstatymo 18 str. šis leidimas išduotas **M. Vitkūniui** vykdyti Vilniaus senojo miesto vietos su priemiesčiais (25504), A. Domaševičiaus g. 7, Vilniaus m., **archeologinius žvalgomuosius tyrinėjimus**, taip pat naudoti elektronines priemones, sudarinėti planus, filmuoti, fotografuoti, piešti, rinkti radinius ir mėginius tiriamame objekte.
Tyrimų projektas: 2010 m. archeologijos žvalgomųjų tyrimų Vilniaus senajame mieste su priemiesčiais, Domaševičiaus g. 7 projektas, 2010-10-26, Nr. 263.

Kontrolės skyriaus vedėjas


A.V.
R. Kraujalis




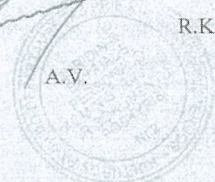
Leidimas galioja iki 2010-11-30

L E I D I M A S
vykdyti archeologinius tyrimus

2010-10-27 Nr. 261
Vilnius

Pagal Lietuvos Respublikos nekilnojamojo kultūros paveldo apsaugos įstatymo 18 str. šis leidimas išduotas **M. Vitkūnui** vykdyti Vilniaus miesto istorinės dalies, vad. Naujamiėsčiu (33653), Gedimino pr. 56A, Vilniaus m., **archeologinius žvalgomojus tyrinėjimus**, taip pat naudoti elektronines priemones, sudarinėti planus, filmuoti, fotografuoti, piešti, rinkti radinius ir mėginius tiriamame objekte.
Tyrimų projektas: 2010 m. archeologijos žvalgomųjų tyrimų Vilniuje, Gedimino pr. 56A projektas, 2010-10-26, Nr. 261.

Kontrolės skyriaus vedėjas


R. Kraujalis

A.V.

Leidimas galioja iki 2010-11-30


LEIDIMAS

vykdyti archeologinius tyrimus

2010-10-27 Nr. 264
Vilnius

Pagal Lietuvos Respublikos nekilnojamojo kultūros paveldo apsaugos įstatymo 18 str. šis leidimas išduotas **M. Vitkūnui** vykdyti Vilniaus miesto istorinės dalies, vad. Naujamiėsčiu (33653), V. Kudirkos g. 7, Vilniaus m., archeologinius žvalgomojus tyrinėjimus, taip pat naudoti elektronines priemones, sudarinėti planus, filmuoti, fotografuoti, piešti, rinkti radinius ir mėginius tiriamame objekte. Tyrimų projektas: 2010 m. archeologijos žvalgomųjų tyrimų Vilniaus senajame mieste su priemiesčiais, Kudirkos g. 7 projektas, 2010-10-26, Nr. 264.

Kontrolės skyriaus vedėjas



R.Kraujalis

A.V.

Leidimas galioja iki 2010-11-30

LEIDIMAS

vykdyti archeologinius tyrimus

2010-10-27 Nr. 262
Vilnius

Pagal Lietuvos Respublikos nekilnojamojo kultūros paveldo apsaugos įstatymo 18 str. šis leidimas išduotas **M. Vitkūnui** vykdyti Vilniaus senojo miesto vietos su priemiesčiais (25504), J.Savickio g. 3 / J.Tumo-Vaižganto g. 6, Vilniaus m., **archeologinius žvalgomuosius tyrinėjimus**, taip pat naudoti elektronines priemones, sudarinėti planus, filmuoti, fotografuoti, piešti, rinkti radinius ir mėginius tiriamame objekte. Tyrimų projektas: 2010 m. archeologijos žvalgomųjų tyrimų Vilniuje, J.Savickio g. 3 / J.Tumo-Vaižganto g. 6 projektas, 2010-10-26, Nr. 262.

Kontrolės skyriaus vedėjas



A.V.

R.Kraujalis