

Justina Ramanauskienė

Vilniaus senojo miesto vietos su priemiesčiais (25504) Dominikonų g. 14, Vilnius m.,
archeologijos žvalgomieji tyrinėjimai 2010 metais

ATASKAITA

Vilnius

2010

Turinys

Įvadas.....	3
Archeologinių ir istorinių tyrimų apžvalga	4
Tyrimų eiga	4
Šūrfas Nr. 1	4
Išvados	8
Nuotraukų sąrašas.....	9
Brėžinių sąrašas	9
Nuotraukos	10
Brėžiniai	14
Buitinės keramikos fragmentų inventorinė lentelė.....	17
Plokštinių ir puodyninių koklių fragmentų inventorinė lentelė.....	20
Individualių radinių ir jų fragmentų inventorinė lentelė	20
Archeologijos žvalgomųjų tyrinėjimų leidimas	22
Archeologijos žvalgomųjų tyrinėjimų projektas	23
Radinių perdavimo aktas	26

Išvadas

2010 m. birželio mėnesį Vilniuje, Dominikonų g. 14 esančiame kieme, projektuojamos apie 9 m ilgio šilumos tinklams įrengti trasos vietoje buvo atlikti archeologiniai žvalgomieji tyrimai. Čia rankiniu būdu buvo iškastas 1 archeologinis šurfas (2x2 m dydžio). Bendras tirtu ploto dydis apie 4 m². Šių archeologinių žvalgomųjų tyrimų tikslas buvo išskirti archeologiškai vertingus kultūrinio sluoksnio horizontus, atliekant kultūrinio sluoksnio stratigrafinę analizę, surenkant archeologinius radinius, surandant kultūros vertybės požymius turinčius objektus ir lokalizuojant buvusių statinių bei kitų architektūrinių-urbanistinių elementų liekanas.

Žvalgomiesiems archeologijos tyrimams vykdyti archeologei J. Ramanauskienei Kultūros paveldo departamentas (KPD) 2010 05 17 d. išdavė leidimą Nr. 57 (žr. psl. 22) pagal 2010 05 11 mokslinės archeologinės komisijos (MAK) posėdyje patvirtintą tyrimų projektą (žr. psl. 23).

Tyrimų metu foto ir grafinę fiksaciją atliko, brėžinius braižė ir radinius tvarkė ataskaitos autorė. Ataskaita parengta 3 egzemplioriais. Vienas egzempliorius atiduotas kartu su radiniais į Lietuvos nacionalinį muziejų (LNM), kiti egzemplioriai perduoti KPD, kurių vienas bus perduotas į Lietuvos istorijos instituto (LII) archyvą.

Archeologinių ir istorinių tyrimų apžvalga

Dominikonų g. 14 sklypas yra Vilniaus senamiesčio 25 kvartale (426 posesija). Kvartalą iš R pusės riboja Universiteto gatvė, iš P pusės – Dominikonų gatvė, iš PV pusės – Šv. Ignoto gatvė, iš V pusės – Totorių gatvė. Kvartalo istoriniai tyrimai nėra daryti. 1971 m. parengtame Vilniaus senamiesčio 25 kvartalo regeneracijos projekte¹ yra pateikti ranka rašyti duomenys apie tuo metu Gerelio g. 14 (dabar Dominikonų g.). Dokumente rašoma, kad pastato pastatymo laikas yra 1536 metai – Hozijaus įsteigta ligoninė prie Šv. Trejybės bažnyčios. Iki 1821 m. veikė kaip ligoninė, klebonija. XIX a. buvo atlikta pastato rekonstrukcija, kieme pastatytas eklektiško stiliau priestatas, o 1965 m. kosrpusas buvo rekonstruotas.

Archeologiniai tyrinėjimai Dominikonų g. 14 esančiame sklype nėra vykdyti. Arčiausiai šios vietos, Universiteto g. 2/18 1980 – 1981 m. archeologas A. Lisanka² atliko inžinerinių – geologinių tyrimų archeologinę prižiūrą. Darbų metu kastuose šurfuose iki 2,2 m gylio nesuardyto kultūrinio sluoksnio neaptikta. Giliau prasidėjo juodos žemės su degėsiais sluoksnis, kuriame pastebėti medinių pastatų pėdsakai, tačiau archeologinių radinių neaptikta.

Tyrimų eiga

Dominikonų g. 14 sklypas yra Vilniaus senamiesčio centrinėje dalyje, į Š – ŠV nuo miesto rotušės. Į kiemą galima patekti iš Dominikonų gatvės bei einant Totorių gatve palei LR rezidentūros pastatą. Reljefas kieme nėra lygus. Kasto šurfo vietoje, kiemo R dalyje jis yra gerokai aukštesnis nei kiemo V dalyje.

Šurfas Nr. 1

(žr. brėž. Nr. 1, 3; foto. Nr. 2 – 7)

Šurfas Nr. 1 buvo kastas kiemo R dalyje, prie namo Dominikonų g. 14 Š fasado (greta įėjimo į namo laiptinę). Šurfo dydis 2 x 2 m (4 m²). Kasant šurfą įsigilinus iki 1,5 m gylio ties PR šurfo sienele buvo paliktas 60 cm pločio laiptas ir toliau buvo gilinamasi ties šurfo ŠV sienele. Įsigilinus iki 2,25 m gylio buvo paliktas apie 60 cm pločio laiptas ties PV šurfo sienele ir kasama giliau ties ŠR šurfo sienele. Įsigilinus iki 320 cm gylio nejudintas geologinis sluoksnis – įžemis – pasiektas nebuvo. Dėl intensyvaus supiltinio pobūdžio sluoksnio giliau kasti buvo nesaugu (galėjo nuslinkti šlaitas), todėl buvo naudotasi geologiniu grąžtu, kuriuo

¹ LTSR kultūros ministerija, Paminklų konservavimo institutas. Vilniaus senamiesčio regeneracijos projektas. 25 kvartalas. Vilnius. 1971 // VAA F. 1019, Ap. 11, B. 4582 (Gerelio 14).

² Lisanka A., 1982: 1980 – 1981 m. Vilniuje, Universiteto g. 2/18 kieme ir rūmuose vykdytų inžinerinių – geologinių tyrimų archeologinės priežiūros ataskaita. Vilnius. 1982. LII F. 1, b. 942.

gręžiant įsigilinta iki 440 cm gylio. Šiame gylyje įžemis dar nebuvo pasiektas. Taigi aptiktas daugiau kaip 4 m storio kultūrinis sluoksnis, išskirta 16 jo horizontų. Žemės paviršius fiksuotas apie Habs. 106,95 m aukštyje. Grafiškai fiksuota šurfo ŠV sienelės (pjūvis 1 – 1) (brėž. Nr. 3; foto Nr. 5, 8).

Stratigrafija. Po 3 – 7 cm storio velėna (**H1**) buvo apie 18 – 24 cm storio juodos žemės sluoksnis (**H2**). Giliau buvo iki 40 cm storio maišytos tamsiai pilkos žemės su griuvenomis, smėliu ir XX a. šiukšlėmis sluoksnis (**H3**). Apie Habs. 106,53 – 106,39 m aukštyje buvo fiksuotas suardyto lauko akmenų grininio fragmentas (žr. foto. Nr. 2). Grindinys grįstas iš vidutinio dydžio – 16 – 35 cm akmenų, ant 2 – 15 cm storio maišyto rusvo smėlio su pilka žeme (**H4**) pagrindo. Fiksuoto grindinio fragmento dydis: 2x0,9 m.

Šurfo PR dalyje nuo Habs. 106,65 m aukščio buvo fiksuotas perkasimas, susiformavęs įrenginėjant kanalizacijos šulinį. Šis perkasimas tęsėsi 1,3 m (iki kasto gylio toje šurfo dalyje).

Giliau buvo fiksuoti permaišyti, suardyti kultūrinio sluoksnio horizontai (**H5 – H16**), kurių pagrindą sudarė tamsiai pilka žemė su smulkiomis bei stambiomis griuvenomis, tarp kurių pasitaikė barokinių (XVII a.) plytų su braukais, taip pat XIX – XX a. plytų fragmentų, kalkių skiedinio, pavienių buitinės keramikos ir koklių fragmentų, gyvulių kaulų. Šurfo šiaurės rytinėje dalyje nuo Habs. 106,39 – 106,22 m aukščio buvo fiksuotas tamsiai pilkos – juodos žemės su angliukais sluoksnis (**H6**), kurio storis iki 45 cm. Jame rasta pavienių XVII – XVIII a. datuojamų buitinės keramikos fragmentų. Šis sluoksnis žemėjo iš Š į V pusę. Po juo buvo permaišyti tamsiai pilkos spalvos žemės su smėliu, smulkiomis ir stambiomis griuvenomis, pavieniais XVII – XIX a. radiniais (**H7**), tamsiai pilkos spalvos žemės (**H8, H11, H13**), rudos žemės (**H9**), rudos ir pilkos žemės su pavieniais XVII – XIX a. radiniais (**H10**), kalkių skiedinio intarpais (**H12**), tamsiai pilkos spalvos žemės su smėliu ir pavieniais XVII a. buitinės keramikos fragmentais (**H14**), sluoksniai, kurie tęsėsi iki 2,3 – 3 m gylio nuo kasto žemės paviršiaus.

Nuo Habs. 104,85 – 104,60 m aukščio buvo fiksuotas iki 40 cm storio juodos žemės sluoksnis (**H15**) su pavienėmis smulkiomis griuvenomis (raudonų plytų duženomis). Jame rasta pavienių XVI – XVII a. buitinės keramikos fragmentų. Sluoksnis smarkiai nuolaidėjo iš Š į V pusę. Giliau buvo iki 90 cm storio pilkos žemės, smėlio, griuvenų sluoksnis (**H16**). Nuo 3,2 m gylio gręžiant geologiniu grąžtu nustatyta, kad šis sluoksnis tęsiasi dar mažiausiai 1 m.

Š pjūvio (1 – 1) išklotinė:

1. 3 cm storio velėna (**H1**).
2. 6 – 23 cm storio juoda žemė (**H2**).

3. 30 – 33 cm storio maišyta tamsiai pilkos spalvos žemės su griuvenomis, smėliu, pavienėmis XVII – XIX a. datuojamomis buitinės keramikos šukėmis ir XX a. šiukšlėmis (**H3**). Šiame sluoksnyje išsiskyrė šviesiai rusvo smėlio intarpas (**H3a**), kurio storis 3 – 6 cm, ilgis pjūvyje 95 cm.
4. 2 – 15 cm storio maišytas rusvas smėlis su pilka žeme (**H4**). Ilgis pjūvyje 164 cm.
5. 5 – 27 cm maišyta tamsiai pilkos spalvos žemė su smėliu, smulkiomis griuvenomis ir pavieniais XVII – XIX a. datuojamais buitinės keramikos fragmentais (**H5**).
6. 2 – 45 cm tamsiai pilkos – juodos spalvos žemė su angliukais sluoksnis (**H6**). Jame rasta pavienių XVII – XVIII a. datuojamų buitinės keramikos fragmentų. Šis sluoksnis žemėjo iš Š į V pusę, jo ilgis pjūvyje apie 150 cm.
7. 32 – 82 cm storio pilkos spalvos žemė su smulkiomis ir stambiomis griuvenomis, pavieniais gyvulių kaulais ir XVII – XIX a. radiniais (**H7**).
8. 2 – 15 cm storio tamsiai pilkos spalvos žemė (**H8**). Ilgis pjūvyje 130 cm.
9. 3 – 17 cm storio ruda žemė (**H9**).
10. 25 – 28 cm storio maišyta pilka ir ruda žemė pavieniais XVII – XIX a. radiniais (**H10**).
11. 2 – 35 cm storio tamsiai pilka žemė su pavieniais gyvulių kaulais ir pavieniais XVII – XIX a. radiniais (**H11**).
12. 8 – 10 cm storio kalkių skiedinio sluoksnis (**H12**).
13. 6 – 8 cm storio tamsiai pilka žemė (**H13**).
14. 40 – 80 cm maišyta tamsiai pilka žemė su smėliu ir pavieniais XVII a. buitinės keramikos fragmentais (**H14**).
15. 10 – 30 cm storio juoda žemė su pavienėmis smulkiomis griuvenomis (raudonų plytų duženomis) (**H15**). Sluoksnyje rasta pavienių XVI – XVII a. buitinės keramikos fragmentų. Sluoksnis smarkiai nuolaidėjo iš Š į V pusę, jo ilgis pjūvyje apie 65 cm.
16. 60 – 80 cm storio pilkos spalvos žemė su smėliu ir griuvenomis (**H16**).

Chronologija. Kasto šurfo vietoje fiksuoti kultūrinio sluoksnio horizontai formavosi XIX – XX a. Dėl mažos tyrimų apimties ir duomenų stokos negalima tiksliai nustatyti visų sklypo teritorijoje vykusių raidos etapų eigos ir chronologinių rėmų. Žinant tai, kad XIX a. pastatas buvo rekonstruotas. Kieme pastatytas priestatas, galima daryti prielaidą kad tų darbų metu buvo suardyti ankstesnių laikų kultūriniai sluoksniai kuriuos čia buvus liudija rasti pavieniai XVI – XVII a. buitinės keramikos fragmentai. Be to, XIX – XX a. teritorijoje žemės

paviršius buvo kelis kartus pakeltas ir išlygintas, suformuota dabartinė betoninių šaligatvio trinkelų danga bei želdiniai.

Radiniai. Kasant šurfą archeologiniai radiniai surinkti iš kultūrinio sluoksnio horizontų: H3, H5, H6, H7, H10, H11, H14, H15. Horizonte H3 rastos buitinės keramikos šukės (6 vnt.) datuotinos XVII – XIX a. Horizonte H5 rasta buitinės keramikos fragmentų (14 vnt.), datuotinių XVII – XIX a. ir stiklinio butelio – vazos dalis. Kultūrinio sluoksnio horizonte H6 aptikti buitinės keramikos fragmentų (15 vnt.) chronologija apima XVII – XVIII a. Horizonte H7 rastos kelios buitinės keramikos šukės (4 vnt.) datuotinos XVII – XIX a. bei rastas plokštinio koklio fragmentas, kuris datuojamas XVII a. Horizonte H10 rastos buitinės keramikos šukės (17 vnt.) bei fajanso indų fragmentai (3 vnt.) gali būti datuojami XVII – XIX a. Kultūrinio sluoksnio horizonte H11 aptiktos buitinės keramikos šukės (14 vnt.) ir koklio fragmentas (1 vnt.) datuojami XVII – XVIII a. Horizonte H14 rastos buitinės keramikos šukės (2 vnt.) gali būti datuojamos nuo XVII iki XIX a. Horizonte H15 rasti buitinės keramikos fragmentai (19 vnt.), koklių fragmentai (2 vnt.) ir molinės pypkės kaušelis (1 vnt.) datuojami nuo XVII iki XIX a.

Išvados

1. 2010 m. birželio mėnesį Vilniuje, Dominikonų g. 14 esančiame kieme, projektuojamos apie 9 m ilgio šilumos tinklams įrengti trasos vietoje, buvo atlikti archeologiniai žvalgomieji tyrimai. Rankiniu būdu buvo iškastas 1 archeologinis 2x2 m dydžio šurfas. Bendras tirta ploto dydis 4 m².
2. Nustatyta, kad tirtoje vietoje susiformavęs daugiau kaip 4,4 m storio supiltinio pobūdžio, suardytas kultūrinis sluoksnis, kurio chronologija apima XIX – XX a.
3. Tyrimų metu rasta 101 vnt. archeologinių radinių, kurių daugumą sudaro XVII – XIX a. datuojami buitinės keramikos fragmentai (92 vnt.). Rasti keli koklių fragmentai (4 vnt.), stiklinio butelio – vazos dalis (1 vnt.), molinis pypkės kaušelis (1 vnt.).
4. Įvertinus tyrimų rezultatus, sklype projektuojamos šiluminės trasos vietoje iki projektinio gylio (iki 1,5 m) susiformavusius kultūrinio sluoksnio horizontus leista pašalinti mechanizuotai. Remiantis LR įstatymais ir kitais teisės aktais šie darbai turi būti atliekami kartu su archeologijos žvalgymais. Ateityje kitose sklypo vietose bet kokie žemės judinimo darbai turi būti atliekami kartu su archeologijos žvalgymais.

Archeologė

Justina Ramanauskienė

Nuotraukų sąrašas

1. Tyrimų vieta prieš darbų pradžia.
2. Šūrfas Nr. 1. Atidengto akmenų grindinio fragmentai. Vaizdas iš R pusės.
3. Šūrfas Nr. 1. Atidengto akmenų grindinio fragmentai. Vaizdas iš PR pusės.
4. Šūrfas Nr. 1. Vaizdas iš P pusės.
5. Šūrfas Nr. 1. Vaizdas iš PR pusės.
6. Šūrfas Nr. 1. Vaizdas iš PV pusės.
7. Šūrfas Nr. 1. Vaizdas iš V pusės.
8. Šūrfas Nr. 1. Vaizdas iš R pusės.
9. Buitinės keramikos fragmentai.
10. Buitinės keramikos fragmentai.
11. Buitinės keramikos fragmentai.
12. Stiklinio butelio dalis.
13. Buitinės keramikos fragmentai.
14. Plokštinio koklio ir buitinės keramikos fragmentai.
15. Buitinės keramikos fragmentai.
16. Fajanso indų fragmentai.
17. Buitinės keramikos fragmentai.
18. Plokštinio koklio fragmentas.
19. Buitinės keramikos fragmentai.
20. Koklių fragmentai.
21. Buitinės keramikos fragmentai.
22. Buitinės keramikos ir pypkės fragmentai.

Brėžinių sąrašas

1. Domininkonų g. 14, Vilnius. Situacijos planas. M1:500.
2. Sutartiniai ženklai.
3. Šūrfas Nr. 1. ŠV pjūvis. M 1:20.


Nuotraukos



1. Tyrimų vieta prieš darbų pradžią



2. Šurfas Nr. 1. Atidengto akmenų grindinio fragmentai.
Vaizdas iš R pusės



3. Šurfas Nr. 1. Atidengto akmenų grindinio fragmentai.
Vaizdas iš PR pusės



4. Šurfas Nr. 1. Vaizdas iš P pusės



5. Šurfas Nr. 1. Vaizdas iš PR pusės



6. Šurfas Nr. 1. Vaizdas iš PV pusės



7. Šūrfas Nr. 1. Vaizdas iš V pusės




8. Šūrfas Nr. 1. Vaizdas iš R pusės



9. Buitinės keramikos fragmentai



10. Buitinės keramikos fragmentai



11. Buitinės keramikos fragmentai




12. Stiklinio butelio dalis




13. Buitinės keramikos fragmentai



14. Plokštinio koklio ir buitinės keramikos fragmentai



15. Buitinės keramikos fragmentai



16. Fajanso indų fragmentai



17. Buitinės keramikos fragmentai




18. Plokštinio koklio fragmentas



19. Buitinės keramikos fragmentai



20. Koklių fragmentai

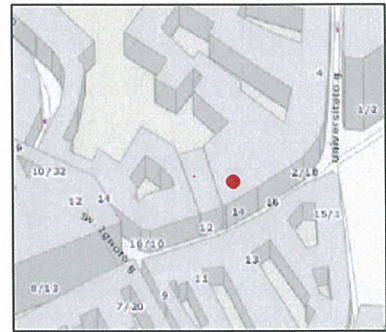


21. Buitinės keramikos fragmentai

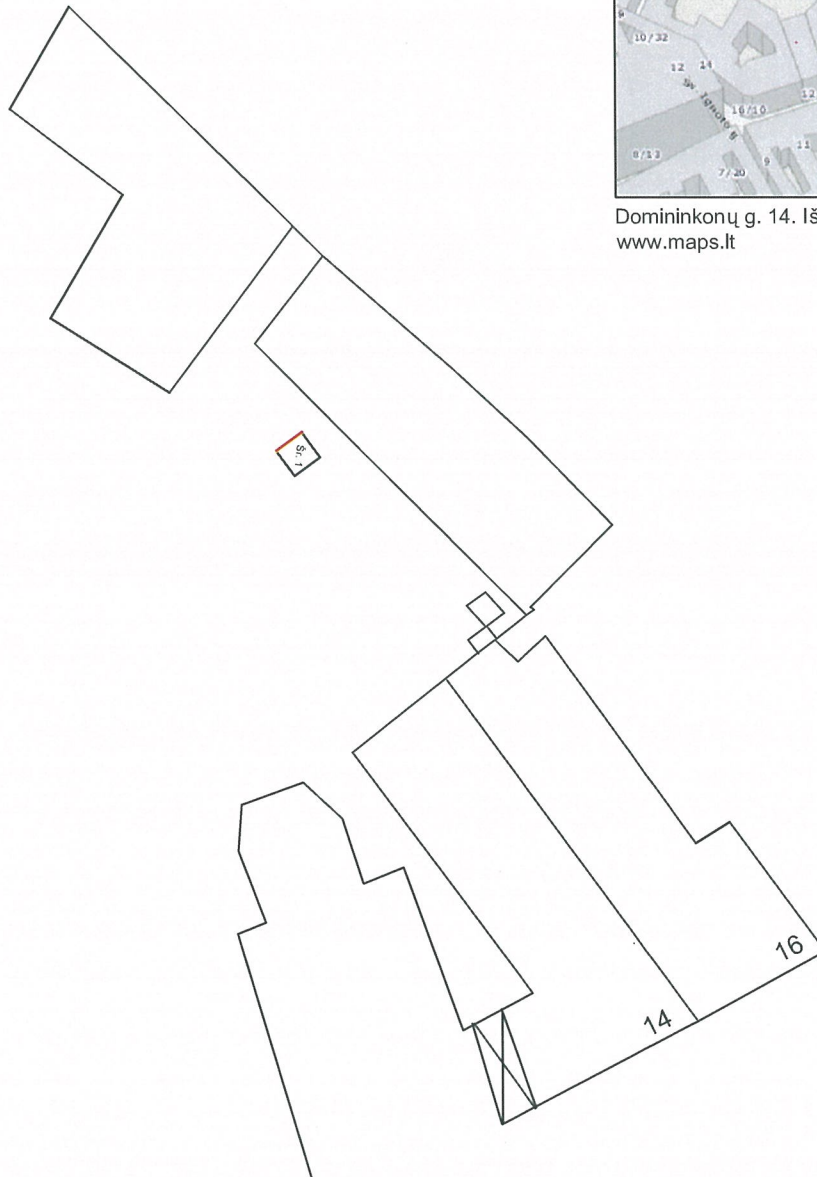


22. Buitinės keramikos ir pypkės fragmentai

Domininkonų g 14, Vilnius Situacijos planas M 1:500



Domininkonų g. 14. Ištrauka iš:
www.maps.lt








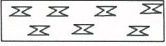
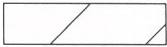









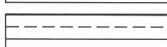
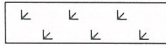











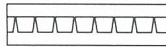








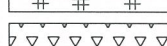







SUTARTINIAI ŽENKLAI

ŠR.1 - kasto šurfo vieta
— - fiksuotas pjūvis



ARCHEOLOGĖ	J. RAMANAUSKIENĖ		2010 m. Vilnius Domininkonų g. 14	BRĖŽINYS	BRĖŽINIŲ
BRAIŽĖ	J. RAMANAUSKIENĖ			1	3
			Situacijos planas M 1:500	ŽVALGOMIEJI ARCHEOLOGIJOS TYRIMAI	

SUTARTINIAI ŽENKLAI

	JUODA ŽEMĖ		KERAMIKA
	TAMSAI PILKA ŽEMĖ		KAULAI
	PILKA ŽEMĖ		ODA
	ŠVIESIAI PILKA ŽEMĖ		ŠIUKŠLĖS
	ŠVIESIAI RUDA ŽEMĖ		ŠAKNYS
	RUDA ŽEMĖ		MEDIENA
	TAMSAI RUDA ŽEMĖ		SUNYKUSI MEDIENA
	MOLIS		APDEGUSI MEDIENA
	PLŪKTAS MOLIS		SKIEDROS
	DEGTAS MOLIS		ASFALTAS
	SMĖLIS		BETONAS
	ŽVYRAS		PERKASIMAS
	STAMBUS ŽVYRAS		AKMENYS
	KALKĖS		AKMENŲ GRINDINYS
	KALKIŲ SKIEDINYS		TAŠYTI AKMENYS
	SMULKIOS GRIUVENOS		AKMENŲ MŪRAS
	STAMBIOS GRIUVENOS		PLYTŲ MŪRAS
	VELĖNA		MŪRAS PJŪVYJE
	PUVĖSIAI		GRUNTINIS VANDUO
	SKALDA		ĮŽEMIS
	DURPĖS		DUOBĖS KONTŪRAS
	DEGĖSIAI		FIKSUOTA KRAŠTINĖ
	ANGLIS		

PASTABA: SUTARTINIAI ŽENKLAI
DERINAMI TARPUSAVYJE


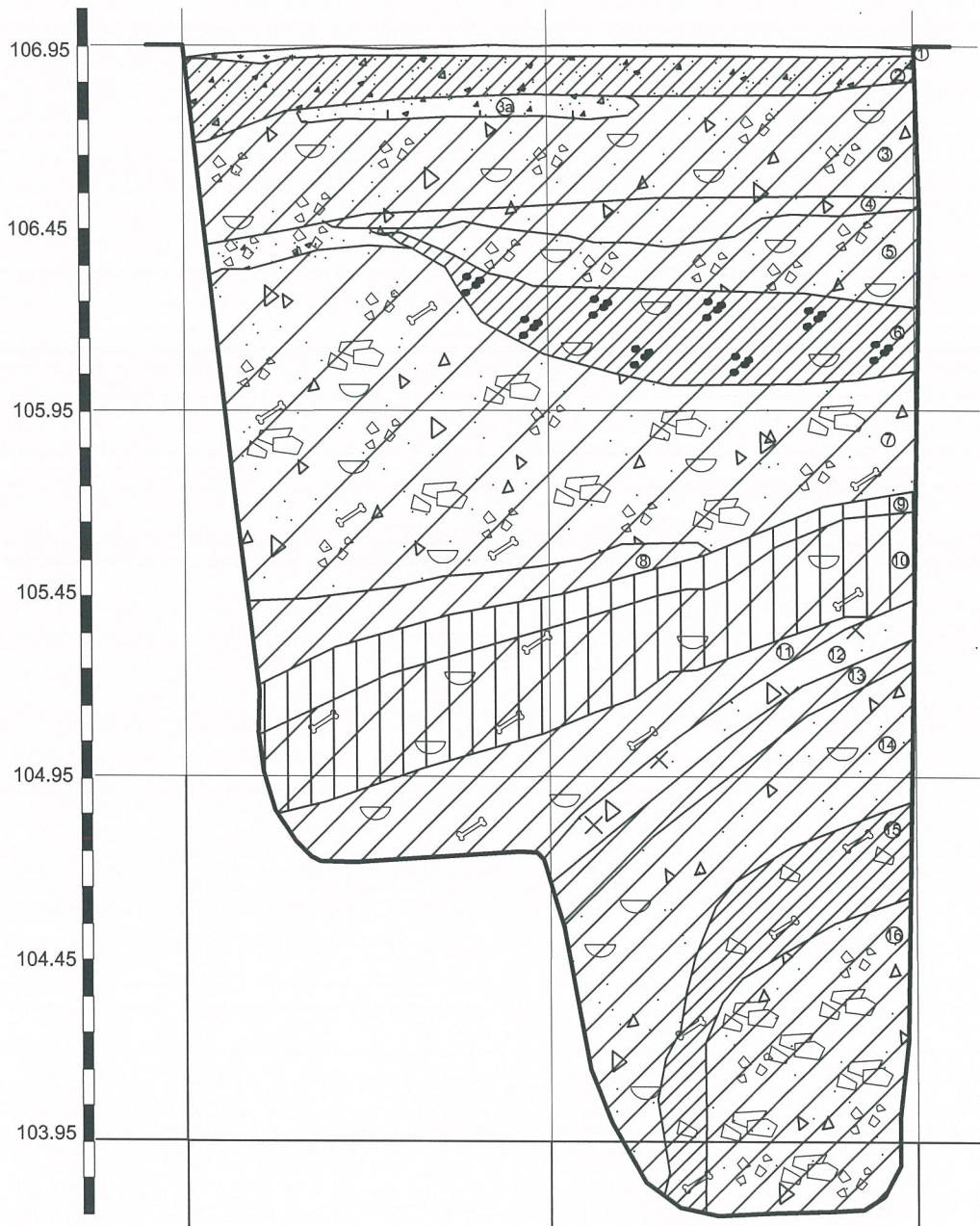
ARCHEOLOGĖ	J. RAMANAUSKIENĖ		2010 m. Vilnius Dominikonų g. 14	BRĖŽINYS	BRĖŽINIŲ
BRAIŽĖ	J. RAMANAUSKIENĖ			2	3
			Sutartiniai ženklai	ŽVALGOMIEJI ARCHEOLOGIJOS TYRIMAI	

Šr. Nr.1
ŠV pjūvis (1 - 1)

A

M 1:20

B



ARCHEOLOGĖ	J. RAMANAUSKIENĖ		2010 m. Vilnius Dominikonų g. 14	BRĖŽINYS	BRĖŽINIŲ
BRAIŽĖ	J. RAMANAUSKIENĖ			3	3
			Šr. Nr.1 ŠV pjūvis M 1:20	ŽVALGOMIEJI ARCHEOLOGIJOS TYRIMAI	

Objektas.: Vilnius, Dominikonų g. 14, 2010

BUITINĖS KERAMIKOS FRAGMENTŲ INVENTORINĖ LENTELĖ

Reg.Nr.	Indas	Indo dalis	Glazūra	Išde- gi- mas	Prie- mai- šos	Pastabos	Foto nuotrauka / piešinys
1.	2.	3.	4.	5.	6.	7.	8.
Šurfas Nr. 1 (H3 nuo Habs. 106,83 – 106,68 m)							
1.	Dubuo	Pakraštėlis	Geltona	O	S	Frag. dydis: 110x80x6 mm; angos Ø – 220 mm.	Foto Nr. 9
2.	Puodelis	Šonelis	Žalia, ruda	O	S	Frag. dydis: 57x47x6 mm;	Foto Nr. 9
3.	Puodelis	Priedugnis	-	O	S, G	Frag. dydis: 60x50x6 mm; dugno Ø – 90 mm.	Foto Nr. 9
4.	Puodynė	Pakraštėlis	-	O	S, G	Frag. dydis: 52x40x6 mm;	Foto Nr. 9
5.	Puodas	Šonelis	-	O	S, G	Frag. dydis: 50x45x6 mm;	Foto Nr. 9
6.	Puodas	Šonelis	-	O	S, G	Frag. dydis: 58x42x5 mm;	Foto Nr. 9
Šurfas Nr. 1.(H5 nuo Habs. 106,48 m)							
7.	Puodas	Dugnas	Ruda	O	S, G	Frag. dydis: 168x95x22 mm; dugno Ø – 160 mm.	Foto Nr. 10
8.	Dubuo	Priedugnis	Ruda	O	S, G	Frag. dydis: 97x45x38 mm; dugno Ø – 160 mm.	Foto Nr. 11
9.	Puodas	Pakraštėlis	Ruda, žalia	O	S, G	Frag. dydis: 167x80x10 mm; angos Ø – 200 mm.	Foto Nr. 10
10.	Puodas	Pakraštėlis	Ruda	O	S, G	Frag. dydis: 145x90x8 mm; angos Ø – 200 mm.	Foto Nr. 10
11.	Ašotis	Pakraštėlis	Ruda	O	S	Frag. dydis: 95x80x4 mm; angos Ø – 120 mm.	
12.	Puodas	Šonelis	Ruda	O	S, G	Frag. dydis: 96x80x7 mm;	
13.	Puodelis	Pakraštėlis	Ruda	O	S	Frag. dydis: 55x25x5 mm; angos Ø – 120 mm.	
14.	Lėkštė	Priedugnis	-	O	S, G	Frag. dydis: 108x73x16 mm; dugno Ø – 100 mm.	Foto Nr. 11
15.	Puodas	Priedugnis	-	O	S, G	Frag. dydis: 100x60x40 mm; dugno Ø – 150 mm.	Foto Nr. 11
16.	Puodas	Priedugnis	-	O	S, G	Frag. dydis: 55x58x7 mm; dugno Ø – 150 mm.	Foto Nr. 11
17.	Puodas	Priedugnis	-	O	S, G	Frag. dydis: 90x65x22 mm; dugno Ø – 150 mm.	Foto Nr. 11
18.	Puodas	Priedugnis	-	O	S, G	Frag. dydis: 72x35x8 mm; dugno Ø – 150 mm.	Foto Nr. 11
19.	Puodas	Pakraštėlis	-	R	S	Frag. dydis: 70x45x8 mm; angos Ø – 190 mm.	
20.	Puodas	Šonelis	-	R	S	Frag. dydis: 108x75x8 mm;	
Šurfas Nr. 1 (H6 nuo Habs. 106,39 – 106,22 m)							
22.	Puodas	Priedugnis	Žalia	O	S	Frag. dydis: 80x22x45 mm; dugno Ø – 150 mm.	
23.	Lėkštė	Pakraštėlis	Žalia	O	S	Frag. dydis: 70x40x7 mm;	Foto Nr. 13
24.	Puodas	Šonelis	Žalia	O	S	Frag. dydis: 65x50x8 mm;	
25.	Puodas	Priedugnis	-	O	S, G	Frag. dydis: 122x83x40 mm; dugno Ø – 130 mm.	Foto Nr. 13
26.	Puodas	Priedugnis	-	O	S, G	Frag. dydis: 70x45x8 mm; dugno Ø – 150 mm.	Foto Nr. 13
27.	Puodas	Pakraštėlis	-	O	S, G	Frag. dydis: 105x60x7 mm;	Foto Nr. 13

28.	Puodas	Pakraštėlis	-	O	S, G	Frag. dydis: 80x64x8 mm; angos Ø – 160 mm.	Foto Nr. 13
29.	Puodas	Pakraštėlis	-	O	S, G	Frag. dydis: 76x40x6 mm; angos Ø – 120 mm.	
30.	Puodas	Pakraštėlis	-	O	S, G	Frag. dydis: 50x45x10 mm;	
31.	Puodelis	Pakraštėlis	Žalia	O	S, G	Frag. dydis: 50x46x6 mm;	
32.	Puodas	Šonelis	-	O	S, G	Frag. dydis: 80x80x6 mm;	
33.	Puodas	Šonelis	-	O	S, G	Frag. dydis: 70x60x6 mm;	
34.	Puodas	Šonelis	-	O	S, G	Frag. dydis: 65x52x6 mm;	
35.	Puodas	Šonelis	-	O	S, G	Frag. dydis: 60x40x6 mm;	
36.	Puodas	Šonelis	-	O	S, G	Frag. dydis: 56x45x6 mm;	
Šurfas Nr. 1 (H7 nuo Habs. 106,40 – 106,05 m)							
38.	Puodas	Aša	Žalia	O	S	Frag. dydis: 106x50x12mm;	Foto Nr. 14
39.	Puodelis	Dugnas	Ruda	O	S, G	Frag. dydis: 85x60x18mm; Dugno Ø – 90 mm.	
40.	Dubuo	Pakraštėlis	Žalia	O	S	Frag. dydis: 82x60x6 mm; angos Ø – 200 mm. Pakraštėlis ornamentuotas įspaustomis bangelėmis.	Foto Nr. 14
41.	Puodynė	Pakraštėlis	Ruda	O	S	Frag. dydis: 80x40x5 mm; angos Ø – 160 mm.	Foto Nr. 14
42.	Puodynė	Pakraštėlis	-	O	S, G	Frag. dydis: 70x65x5 mm; Smarkiai apdeges.	
Šurfas Nr. 1 (H10 nuo Habs. 105,60 – 105,07 m)							
43.	Puodelis	Aša	Žalia	O	S	Frag. dydis: 44x22x12 mm;	
44.	Ašotėlis	Pakraštėlis su aša	Ruda	O	S	Frag. dydis: 93x85x4 mm; Peteliai ornamentuoti tinklelio ornamentu.	Foto Nr. 15
45.	Puodelis	Priedugnis	Ruda	O	S	Frag. dydis: 60x15x20 mm; Dugno Ø – 90 mm.	
46.	Lėkštė	Pakraštėlis	Ruda	O	S, G	Frag. dydis: 100x44x5 mm; angos Ø – 220 mm.	Foto Nr. 15
47.	Lėkštė	Pakraštėlis	Žalia	O	S, G	Frag. dydis: 60x40x15 mm; angos Ø – 220 mm.	
48.	Puodelis	Pakraštėlis	Ruda	O	S, G	Frag. dydis: 56x32x5 mm; angos Ø – 90 mm.	
49.	Lėkštė	Pakraštėlis	Žalia	O	S, G	Frag. dydis: 30x33x12 mm; angos Ø – 220 mm.	
50.	Puodas	Šonelis	Žalia	O	S, G	Frag. dydis: 47x40x5 mm;	
54.	Puodas	Priedugnis	-	O	S, G	Frag. dydis: 94x66x23 mm; dugno Ø – 130 mm.	Foto Nr. 17
55.	Puodas	Priedugnis	-	O	S, G	Frag. dydis: 57x50x35 mm; dugno Ø – 100 mm.	Foto Nr. 17
56.	Puodas	Priedugnis	-	O	S, G	Frag. dydis: 60x30x22 mm; dugno Ø – 130 mm.	Foto Nr. 17
57.	Puodas	Priedugnis	-	O	S, G	Frag. dydis: 45x50x30 mm; dugno Ø – 130 mm.	
58.	Puodas	Priedugnis	-	O	S, G	Frag. dydis: 54x28x34 mm; dugno Ø – 160 mm.	
59.	Puodas	Pakraštėlis	-	O	S, G	Frag. dydis: 78x55x7 mm; angos Ø – 170 mm.	Foto Nr. 15
60.	Puodas	Šonelis	-	O	S, G	Frag. dydis: 62x50x7 mm;	
61.	Puodas	Šonelis	-	O	S, G	Frag. dydis: 65x44x7 mm;	
62.	Puodas	Šonelis	-	O	S, G	Frag. dydis: 54x34x5 mm;	

Šurfas Nr. 1 (H11 nuo Habs. 105,40 – 104,85 m)							
64.	Puodelis	Dugnas	Žalia	O	S	Frag. dydis: 70x54x12 mm; dugno Ø – 80 mm.	
65.	Dubenėlis	Priedugnis	Balta, mėlyna	O	S	Frag. dydis: 76x30x40 mm; dugno Ø – 80 mm.	
66.	Lėkštė	Pakraštėlis	Balta, mėlyna	O	S	Frag. dydis: 92x50x13 mm;	Foto Nr. 19
67.	Lėkštė	Pakraštėlis	Žalia	O	S	Frag. dydis: 85x67x13 mm; angos Ø – 200 mm.	Foto Nr. 19
68.	Lėkštė	Pakraštėlis	Žalia, balta	O	S	Frag. dydis: 78x77x9 mm;	Foto Nr. 19
69.	Lėkštė	Pakraštėlis	Ruda, balta	O	S	Frag. dydis: 87x42x10 mm;	Foto Nr. 19
70.	Puodynė	Pakraštėlis	Ruda	O	S	Frag. dydis: 57x30x6 mm; angos Ø – 130 mm.	Foto Nr. 19
71.	Puodelis	Šonelis	Žalia	O	S	Frag. dydis: 56x43x4 mm; angos Ø – 130 mm.	
72.	Puodelis	Aša	-	O	S	Frag. dydis: 53x16x9 mm;	
73.	Puodas	Priedugnis	-	O	S, G	Frag. dydis: 107x40x28 mm; dugno Ø – 140 mm.	
74.	Puodas	Priedugnis	-	O	S, G	Frag. dydis: 67x62x30 mm;	
75.	Puodas	Pakraštėlis	-	O	S, G	Frag. dydis: 74x64x9 mm; angos Ø – 140 mm.	Foto Nr. 19
76.	Puodas	Šonelis	-	O	S	Frag. dydis: 52x42x3 mm;	
77.	Puodas	Šonelis	-	O	S, G	Frag. dydis: 60x45x4mm;	
Šurfas Nr. 1 (H14 nuo Habs. 105,05 – 104,55 m)							
78.	Puodas	Šonelis	Žalia	O	S, G	Frag. dydis: 55x40x4 mm;	
79.	Puodelis	Šonelis	Ruda	O	S	Frag. dydis: 50x30x4 mm;	
Šurfas Nr. 1 (H15 nuo Habs. 104,85 – 104,60 m)							
81.	Puodynė	Aša	Ruda	O	S	Frag. dydis: 67x27x10 mm;	Foto Nr. 22
82.	Puodelis	Aša	Žalia	O	S	Frag. dydis: 40x20x15 mm;	
83.	Puodas	Dugnas	Ruda	O	S, G	Frag. dydis: 172x80x34 mm; dugno Ø – 170 mm.	Foto Nr. 21
84.	Puodelis	Dugnas	Ruda	O	S	Frag. dydis: 60x40x6 mm; dugno Ø – 70 mm.	
85.	Puodelis	Priedugnis	Ruda	O	S	Frag. dydis: 72x24x20 mm; dugno Ø – 60 mm.	
86.	Puodynė	Pakraštėlis	Žalia	O	S	Frag. dydis: 66x48x8 mm; angos Ø – 110 mm.	
87.	Puodynė	Šonelis	Žalia	O	S, G	Frag. dydis: 53x40x6 mm;	
88.	Puodelis	Priedugnis	Žalia	O	S, G	Frag. dydis: 43x43x19 mm; dugno Ø – 80 mm.	
90.	Puodas	Dugnas	-	O	S, G	Frag. dydis: 110x100x18 mm; dugno Ø – 170 mm.	
91.	Puodas	Priedugnis	-	O	S, G	Frag. dydis: 75x70x35 mm; dugno Ø – 160 mm.	Foto Nr. 21
92.	Puodas	Priedugnis	-	O	S, G	Frag. dydis: 67x67x18 mm; dugno Ø – 160 mm.	
93.	Puodas	Priedugnis	-	O	S, G	Frag. dydis: 65x52x16 mm; dugno Ø – 140 mm.	
94.	Puodas	Pakraštėlis	-	O	S, G	Frag. dydis: 95x58x11 mm; angos Ø – 200 mm.	Foto Nr. 22
95.	Puodas	Pakraštėlis	-	O	S, G	Frag. dydis: 80x45x12 mm; angos Ø – 170 mm.	Foto Nr. 22
96.	Puodas	Pakraštėlis	-	O	S, G	Frag. dydis: 45x37x12 mm; pakraštėlis ornamentuotas įspaustų bangelių ornamentu.	Foto Nr. 22

97.	Puodas	Šonelis	-	O	S, G	Frag. dydis: 72x51x4 mm;	
98.	Puodas	Šonelis	-	O	S, G	Frag. dydis: 56x44x5 mm;	
99.	Puodas	Šonelis	-	O	S, G	Frag. dydis: 56x44x5 mm;	
100.	Puodas	Šonelis	-	O	S, G	Frag. dydis: 44x40x7 mm;	

Objektas.: Vilnius, Dominikonų g. 14, 2010						
PLOKŠTINIŲ IR PUODYNINIŲ KOKLIŲ FRAGMENTŲ INVENTORINĖ LENTELĖ						
Reg.Nr.	Tipas	Ornamento motyvas	Glazūra	Pastabos	Foto nuotrauka / piešinys	
Šūrfas Nr. 1 (H7 nuo Habs. 106,40 – 106,05 m)						
37.	Frontalus	Neaiškus, augalinis (?)	Žalia	Frag. dydis: 78x60x32 mm; XVII a. pr.	Foto Nr. 14	
Šūrfas Nr. 1 (H11 nuo Habs. 105,40 – 104,85 m)						
63.	Frontalus	Pavaizduoti gyvūnai, arkliai (?)	Ruda	Frag. dydis: 110x50x25 mm;	Foto Nr. 18	
Šūrfas Nr. 1 (H15 nuo Habs. 104,85 – 104,60 m)						
80.	Frontalus	Neaiškus	Ruda	Frag. dydis: 70x50x18 mm;	Foto Nr. 20	
89.	Puodyninis	-	-	Frag. dydis: 80x67x13 mm;	Foto Nr. 20	

Objektas.: Vilnius, Dominikonų g. 14, 2010		
INDIVIDUALIŲ RADINIŲ IR JŲ FRAGMENTŲ INVENTORINĖ LENTELĖ		
Inv.Nr.	Aprašymas	Foto nuotrauka / piešinys
Šūrfas Nr. 1 (H5 nuo Habs. 106,48 m)		
21.	Stiklinio butelio – vazos fragmentas. Angos Ø 78 mm. Frag. dydis: 107x70x12 mm. Stiklo masė skaidri, žalsvos spalvos. Paviršius pasidengęs plona patina.	Foto Nr. 12
Šūrfas Nr. 1 (H10 nuo Habs. 105,60 – 105,07 m)		
51.	Lėkštės (?), fajansas, fragmentas. Frag. dydis: 48x50x10 mm. Glazūra – balta, piešinys – karūna (?) mėlynais ir juodais dažais.	Foto Nr. 16

52.	Lėkštės (?), fajansas, fragmentas. Frag. dydis: 47x30x5 mm. Glazūra – balta, piešinys – augalas mėlynais ir juodais dažais.	Foto Nr. 16
53.	Lėkštės (?), fajansas, fragmentas. Frag. dydis: 52x36x5 mm. Glazūra – balta, piešinys – augalas mėlynais ir juodais dažais. Matomas užrašas. Išskirtos raidės „...een“.	Foto Nr. 16
Šurfas Nr. 1 (H15 nuo Habs. 104,85 – 104,60 m)		
101.	Pypkės, molinės, kaušelis. Frag. dydis: 33x25x32 mm; angos Ø – 25 mm. Galvutė ornamentuota įspaustų taškelių, sudarančių juosteles, ornamentu.	Foto Nr. 22

Leidimas galioja iki 2010-11-30

LEIDIMAS

vykdyti archeologinius tyrimus

2010-05-17 Nr. 57
Vilnius


Pagal Lietuvos Respublikos nekilnojamojo kultūros paveldo apsaugos įstatymo 18 str. šis leidimas išduotas **J. Ramanauskienei** vykdyti Vilniaus senjojo miesto vietos vietos su priemiesčiais (25504), Domininkonų g. 14, Vilniaus m.,

archeologinius žvalgomuosius tyrinėjimus,

taip pat naudoti elektronines priemones, sudarinėti planus, filmuoti, fotografuoti, piešti, rinkti radinius ir mėginius tiriamame objekte.

Tyrimų projektas: 2010 m. archeologinių žvalgomųjų tyrimų Vilniaus m., Domininkonų g. 14 projektas, 2010-05-11, Nr.57.

Kontrolės skyriaus vedėjas



R.Kraujalis

Archeologė

Justina Ramanauskienė

Vilnius

2010 05 11

Kultūros paveldo departamento

Mokslinei archeologijos komisijai

2010 m. archeologinių žvalgomųjų tyrimų Vilniaus m., Dominikonų g. 14 projektas

2010 m. gegužės – rugsėjo mėn. Vilniaus m., Dominikonų g. 14 planuojami atlikti šilumos tinklų tiesimo darbai. Pradiniame projekte yra numatyta apie 9 m ilgio tinklams įrengti skirta trasa, kurios vietoje bus atliekami žemės judinimo darbai iki 1,2 – 1,5 m gylio.

Dominikonų g. 14, esantys sklypas patenka į saugomą Vilniaus senojo miesto su priemiesčiais teritoriją (unikalus objekto kodas: 25504). Arčiausiai šios vietos archeologiniai tyrimai vykdyti Universiteto g. 1³ kieme. Čia kastuose šurfluose iki 2,2 m gylio nesuardyto kultūrinio sluoksnio neaptikta. Giliau prasidėjo juodos žemės su degėsiais sluoksniu, kuriame pastebėti medinių pastatų pėdsakai, tačiau archeologinių radinių neaptikta.

Šiuo metu vykdant priešprojektinius darbus yra būtina atlikti archeologinius žvalgomuosius tyrimus. Remiantis žvalgomųjų tyrimų metu gautų rezultatų išvadomis bus derinamas būsimas šilumotiekio trasos įrengimo projektas ir nustatomas tolimesnių archeologinių darbų pobūdis.

Šių archeologinių žvalgomųjų tyrimų tikslas yra išskirti archeologiškai vertingus kultūrinio sluoksnio horizontus, atliekant kultūrinio sluoksnio stratigrafinę analizę, surandant kultūros vertybės požymius turinčius objektus ir lokalizuojant buvusių statinių bei kitų architektūrinių-urbanistinių elementų liekanas. Jų metu numatyta rankiniu būdu iki įžemio iškasti bei iširti 1 archeologinį šurfą (2x2 m dydžio, 4 m² bendro ploto), kuris išplanuotas atsižvelgiant į būsimos šilumotiekio trasos, komunikacijų išsidėstymo, želdynų bei esamos vietos situaciją.

³ Lisanka A., 1982: 1980 – 1981 m. Vilniuje, Universiteto g. 2/18 kieme ir rūmuose vykdytų inžinerinių – geologinių tyrimų archeologinės priežiūros ataskaita. Vilnius. 1982. LII F. 1, b. 942.

Prašau išduoti leidimą archeologiniams žvalgomiesiems tyrimams.

Priedas: *Dominikonų g. 4 situacijos planas, M 1:500*

Archeologė

Justina Ramanauskienė

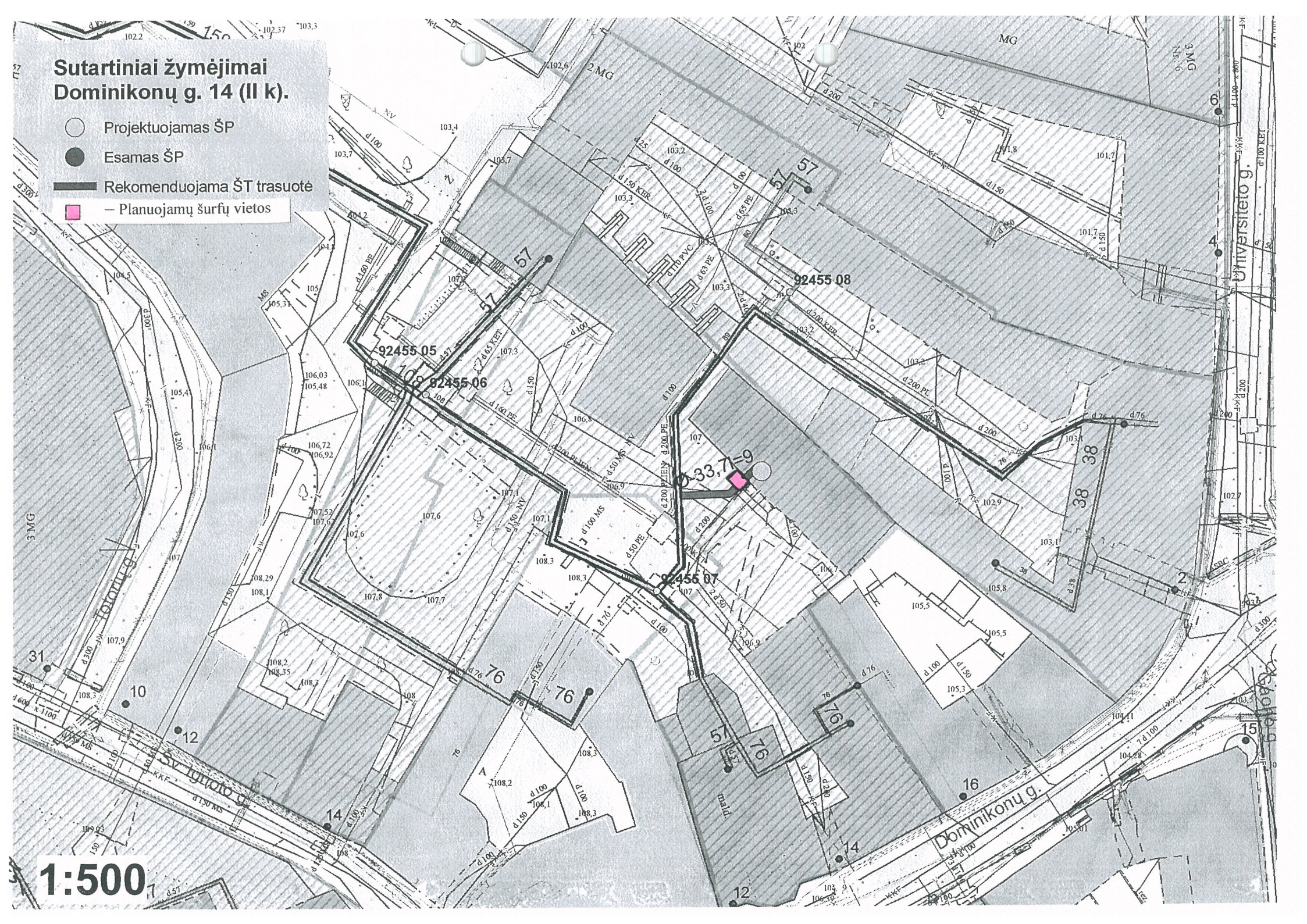
(atestato Nr. 0880)



Sutartiniai žymėjimai Dominikonų g. 14 (II k).

- Projektuojamas ŠP
- Esamas ŠP
- Rekomenduojama ŠT trasuotė
- – Planuojamų šurfų vietos

1:500





Tvirtinu

Muziejaus direktorius

mėn. 14 d.

PRIĖMIMO AKTAS Nr. 110

2011 m. kovo mėn. 7 d. mes, muziejaus darbuotojas Viduramžių ir naujųjų laikų

archeologijos skyriaus muziejininkė Rasa Semėnaitė

ir Lietuvos istorijos instituto Miestų tyrimo skyriaus archeologė Justina Ramanauskienė

sudarėme šio akto keturis egzempliorius apie tai, kad pirmas priima (nuolatinai, laikinai), o antrasis perduoda muziejui šiuos muziejines reikšmės daiktus:

Eilės Nr.	Daikto pavadinimas ir jo trumpas aprašymas	Daiktų sk.	Daikto būklė	Kaina	Suma	Pastabos
1-44	Puodų f. negl. (molis)	44	gera			
45-60	Puodų f. glaz. (molis)	16	gera			
61	Puodelio f. negl. (molis)	1	gera			
62-73	Puodelių f. glaz. (molis)	12	gera			
74,75	Ąsočių f. glaz. (molis)	2	gera			
76	Ąsočio f. glaz. (molis bl.)	1	gera			
77	Dubens f. negl. (molis)	1	gera			
78-80	Dubenų f. glaz. (molis)	3	gera			
81	Dubenėlio f. glaz. (molis)	1	gera			
82-89	Lėkščių f. glaz. (molis)	8	gera			
90,91	Lėkščių f. glaz. (fajansas)	2	gera			
92,93	Koklių pl. sieninių f. glaz. (molis)	2	gera			
94	Koklio pl. frizinio f. glaz. (molis)	1	gera			
95	Koklio plokštinio k. f. negl. (molis)	1	gera			
96	Pypkės d. negl. (molis)	1	gera			
97	Vazos f. (stiklas)	1	irizuota			
	Radiniai rasti Vilniuje,					
	Dominikonų g. 14 2010 m.					
	žvalgomųjų archeologinių					
	tyrimų metu. Radiniai priimti pagal					
	ataskaitos ARMA Nr. 284 b					
	radinių sąrašą.					