

## Nuotraukų sąrašas

1. Panevėžio g. 4. Archeologinių tyrinėjimų vieta prieš pradedant darbus. Fotografuota iš Š pusės.
2. Panevėžio g. 4. Perkasa Nr. 1, ŠR sienelės pjūvis. Fotografuota iš PV pusės.
3. Panevėžio g. 4. Perkasa Nr. 1, ŠR sienelės pjūvis. Fotografuota iš PV pusės.
4. Panevėžio g. 4. Perkasa Nr. 1, ŠR sienelės pjūvis. Fotografuota iš PV pusės.
5. Panevėžio g. 4. Perkasa Nr. 1, perkastos ŠV dalis. Fotografuota iš P pusės.
6. Panevėžio g. 4. Perkasa Nr. 1, perkastos PR dalis. Fotografuota iš P pusės.
7. Panevėžio g. 4. Perkasa Nr. 2, ŠV sienelės pjūvis. Fotografuota iš PR pusės.
8. Panevėžio g. 4. Trasa Nr. 1. Trastos PR sienelė. Fotografuota iš ŠV pusės.
9. Panevėžio g. 4. Vaizdas po tyrimų. Fotografuota iš PR pusės.
10. Panevėžio g. 5. Archeologinių žvalgymų vieta prieš pradedant darbus. Fotografuota iš PR pusės.
11. Panevėžio g. 5. Archeologiniai žvalgymai. Trastos Nr. 2 ŠR sienelė. Fotografuota iš PR pusės.
12. Panevėžio g. 5. Vaizdas užkasus trasą Nr. 2. Fotografuota iš PR pusės.
13. Panevėžio g. 17. Prieš pradedant darbus. Fotografuota iš PR pusės.
14. Panevėžio g. 17. Archeologiniai žvalgymai. Trastos Nr. 3 PV sienelė. Fotografuota iš ŠR pusės.
15. Panevėžio g. 17. Archeologinių žvalgymų vietos vaizdas užkasus trasą Nr. 3. Fotografuota iš PR pusės.
16. Panevėžio g. 21. Prieš pradedant darbus. Fotografuota iš ŠV pusės.
17. Panevėžio g. 21. Archeologiniai žvalgymai. Trastos Nr. 4 PV sienelė. Fotografuota iš ŠR pusės.
18. Panevėžio g. 21. Archeologinių žvalgymų vietos vaizdas užkasus trasą Nr. 4. Fotografuota iš PR pusės.
19. Laisvės a. 25. Perkasa Nr. 3, Š sienelės pjūvis. Fotografuota iš P pusės.
20. Laisvės a. 25. Vaizdas po tyrimų užkasus perkasa. Fotografuota iš V pusės.
21. Laisvės a. 26. Archeologinių tyrinėjimų vieta prieš pradedant darbus. Fotografuota iš PR pusės.
22. Laisvės a. 26. Perkasa Nr. 4. ŠR sienelės pjūvis. Perkastos ŠV dalis, Kv. A 1 – 2. Fotografuota iš PV pusės.
23. Laisvės a. 26. Perkasa Nr. 4. ŠR sienelės pjūvis. Perkastos centrinė dalis, Kv. A 6 – 7. Fotografuota iš PV pusės.

24. Laisvės a. 26. Perkasa Nr. 4. ŠR sienelės pjūvis. Perkasos PR dalis, Kv. A 8 – 9. Fotografuota iš PV pusės.
25. Laisvės a. 26. Perkasa Nr. 5. PR sienelės pjūvis. Fotografuota iš ŠV pusės.
26. Laisvės a. 26. Perkasa Nr. 6. ŠV sienelės pjūvis. Fotografuota iš PR pusės.
27. Laisvės a. 26. Vaizdas po tyrimų užkasus perkakas. Fotografuota iš V pusės.
28. Progimnazijos g. 5 ir 7. Žvalgymų vieta. Fotografuota iš V pusės.
29. Progimnazijos g. 5 ir 7. Trasa Nr. 5, Š sienelė. Fotografuota iš PV pusės.
30. Progimnazijos g. 16. Žvalgymų vieta prieš pradėdant darbus. Fotografuota iš R pusės.
31. Progimnazijos g. 16. Trasa Nr. 6. Trasos R dalis. PR trasos sienelė. Fotografuota iš ŠV pusės.
32. Progimnazijos g. 16. Trasa Nr. 6. Trasos V dalis. PR trasos sienelė. Fotografuota iš ŠV pusės.
33. Kėdainių g. 18 ir 20. Archeologinių žvalgymų vieta prieš pradėdant darbus. Fotografuota iš ŠR pusės.
34. Kėdainių g. 18 ir 20. Trasa Nr. 7 ŠV sienelė. Fotografuota iš PR pusės.
35. Kėdainių g. 18 ir 20. Archeologinių žvalgymų vietos vaizdas užkasus trasą Nr. 7. Fotografuota iš ŠR pusės.
36. Kėdainių g. 24. Archeologinių žvalgymų vieta prieš pradėdant darbus. Fotografuota iš V pusės.
37. Kėdainių g. 24. Trasa Nr. 8 centrinė dalis, V sienelė. Fotografuota iš R pusės.
38. Kėdainių g. 24. Trasa Nr. 8 P dalis, V sienelė. Fotografuota iš R pusės.
39. Kėdainių g. 24. Archeologinių žvalgymų vietos vaizdas užkasus trasą Nr. 8. Fotografuota iš Š pusės.
40. Vytauto g. 8. Archeologinių tyrinėjimų vieta prieš pradėdant darbus. Fotografuota iš Š pusės.
41. Vytauto g. 8. Perkasa Nr. 7. Perkasos PV dalis, ŠV sienelė, Kv. A 2 – 4. Fotografuota iš PR pusės.
42. Vytauto g. 8. Perkasa Nr. 7. Perkasos ŠR dalis, ŠV sienelė, Kv. A 9 – 10. Fotografuota iš PR pusės.
43. Vytauto g. 8. Perkasa Nr. 8. Perkasos ŠR sienelė. Fotografuota iš PV pusės.
44. Vytauto g. 8. Archeologinių tyrinėjimų vieta užkasus perkakas. Fotografuota iš V pusės.
45. Vytauto g. 10. Archeologinių žvalgymų vieta prieš pradėdant darbus. Fotografuota iš PV pusės.
46. Vytauto g. 10. Trasa Nr. 9 PV sienelė. Fotografuota iš ŠR pusės.

47. Vytauto g. 10. Archeologinių žvalgymų vietos vaizdas užkasus trasą Nr. 9. Fotografuota iš PV pusės.
48. Vytauto g. 17 ir 19A. Archeologinių tyrimų vieta prieš pradėdant darbus. Fotografuota iš ŠR pusės.
49. Vytauto g. 17 ir 19A. Perkasa Nr. 9 archeologinių tyrinėjimų metu. Fotografuota iš ŠR pusės.
50. Vytauto g. 17 ir 19 A. Perkasa Nr. 9, Kv. A 1 – 3, Š sienelė. Fotografuota iš P pusės.
51. Vytauto g. 17 ir 19A. Perkasa Nr. 9, Kv. A 8 – 12, Š sienelė. Fotografuota iš P pusės.
52. Vytauto g. 17 ir 19A. Perkasa Nr. 9, Kv. A 26 – 28, Š sienelė. Fotografuota iš P pusės.
53. Vytauto g. 17 ir 19A. Perkasa Nr. 10, Kv. A 1 – 3, ŠR sienelė. Fotografuota iš PV pusės.
54. Vytauto g. 17 ir 19A. Archeologinių tyrinėjimų vieta užkasus perkakas. Fotografuota iš ŠR pusės.
55. Vytauto g. 19 ir 21. Archeologinių tyrimų vieta prieš pradėdant darbus. Fotografuota iš PV pusės.
56. Vytauto g. 19 ir 21. Perkastos Nr. 11, ploto Nr. 1 PV sienelė. Fotografuota iš ŠR pusės.
57. Vytauto g. 19 ir 21. Perkastos Nr. 11 PR sienelė. Fotografuota iš ŠV pusės.
58. Vytauto g. 19 ir 21. Perkastos Nr. 11 PR sienelė. Fotografuota iš ŠV pusės.
59. Vytauto g. 19 ir 21. Perkastos Nr. 11 PR sienelė. Fotografuota iš ŠV pusės.
60. Vytauto g. 19 ir 21. Perkastos Nr. 11 PR sienelė. Fotografuota iš ŠV pusės.
61. Vytauto g. 19 ir 21. Perkastos Nr. 11 PV sienelė. Fotografuota iš ŠR pusės.
62. Vytauto g. 19 ir 21. Perkastos Nr. 12 PV sienelė. Fotografuota iš ŠR pusės.
63. Vytauto g. 19 ir 21. Archeologinių tyrinėjimų vieta užkasus perkakas. Fotografuota iš ŠR pusės.
64. Vytauto g. 22. Archeologinių tyrimų vieta prieš pradėdant darbus. Fotografuota iš P pusės.
65. Vytauto g. 22. Perkastos Nr. 13 ŠV sienelė. Fotografuota iš PR pusės.
66. Vytauto g. 22. Archeologinių tyrinėjimų vieta užkasus perkasa. Fotografuota iš P pusės.
67. Vytauto g. 23. Archeologinių žvalgymų vieta prieš pradėdant darbus. Fotografuota iš ŠR pusės.
68. Vytauto g. 23. Trastos Nr. 10 PR sienelė. Fotografuota iš ŠV pusės.
69. Vytauto g. 23. Trastos Nr. 10 PR sienelė. Fotografuota iš ŠV pusės.
70. Vytauto g. 23. Trastos Nr. 10 PV sienelė. Fotografuota iš ŠR pusės.
71. Vytauto g. 23. Archeologinių žvalgymų vietos vaizdas užkasus trasą Nr. 10. Fotografuota iš ŠR pusės.
72. Vytauto g. 24. Archeologinių tyrimų vieta prieš pradėdant darbus. Fotografuota iš Š pusės.

73. Vytauto g. 24. Archeologinių tyrimų vieta prieš pradėdant darbus. Fotografuota iš PV pusės.
74. Vytauto g. 24. Perkasa Nr. 14 PV sienelė. Fotografuota iš ŠR pusės.
75. Vytauto g. 24. Perkasa Nr. 14, bendras vaizdas. Fotografuota iš Š pusės.
76. Vytauto g. 24. Perkasa Nr. 15. ŠV sienelė. Fotografuota iš PR pusės.
77. Vytauto g. 24. Perkasa Nr. 15. ŠV sienelė. Fotografuota iš PR pusės.
78. Vytauto g. 24. Archeologinių tyrimų vieta užkasus perkasa. Fotografuota iš P pusės.
79. Vytauto g. 29. Archeologinių žvalgymų vieta prieš pradėdant darbus. Fotografuota iš PR pusės.
80. Vytauto g. 29. Trasa Nr. 11 ŠV sienelė. Fotografuota iš PR pusės.
81. Vytauto g. 29. Archeologinių žvalgymų vieta užkasus trasą Nr. 11. Fotografuota iš ŠV pusės.
82. Vytauto g. 30 ir 32. Archeologinių tyrimų ir archeologinių žvalgymų vieta prieš pradėdant darbus. Fotografuota iš PV pusės.
83. Vytauto g. 30 ir 32. Perkasa Nr. 16. ŠV sienelė. Fotografuota iš PR pusės.
84. Vytauto g. 30 ir 32. Trasa Nr. 12 ŠR sienelė. Fotografuota iš PV pusės.
85. Vytauto g. 30 ir 32. Archeologinių tyrimų vieta užkasus perkasa. Fotografuota iš PV pusės.
86. Vytauto g. 31. Archeologinių tyrimų vieta prieš pradėdant darbus. Fotografuota iš Š pusės.
87. Vytauto g. 31. Perkasa Nr. 17. ŠR sienelė. Fotografuota iš PV pusės.
88. Vytauto g. 31. Perkasa Nr. 17. ŠR sienelė. Fotografuota iš PV pusės.
89. Vytauto g. 31. Archeologinių tyrimų vieta užkasus perkasa. Fotografuota iš Š pusės.
90. Vytauto g. 33. Perkasa Nr. 18. PV sienelė. Fotografuota iš ŠR pusės.
91. Vytauto g. 33. Perkasa Nr. 18. PV sienelė. Fotografuota iš ŠR pusės.
92. Vytauto g. 33. Perkasa Nr. 18. ŠV sienelė. Fotografuota iš PR pusės.
93. Vytauto g. 33. Archeologinių tyrimų vieta užkasus perkasa. Fotografuota iš R pusės.
94. Vytauto g. 34 ir 36. Archeologinių žvalgymų vieta prieš pradėdant darbus. Fotografuota iš V pusės.
95. Vytauto g. 34 ir 36. Trasa Nr. 13 ŠV sienelė. Fotografuota iš PR pusės.
96. Vytauto g. 34 ir 36. Archeologinių žvalgymų vieta užkasus trasą Nr. 13. Fotografuota iš PV pusės.
97. Vytauto g. 35. Archeologinių tyrimų vieta prieš pradėdant darbus. Fotografuota iš R pusės.
98. Vytauto g. 35. Perkasa Nr. 19. PR sienelė. Fotografuota iš ŠV pusės.

99. Vytauto g. 35. Perkasa Nr. 19. PR sienelė. Fotografuota iš ŠV pusės.
100. Vytauto g. 35. Perkasa Nr. 20. PV sienelė. Fotografuota iš ŠR pusės.
101. Vytauto g. 35. Perkasa Nr. 20. Perkasos C dalyje atsidengęs grindinys. Fotografuota iš R pusės.
102. Vytauto g. 35. Perkasa Nr. 20. ŠV sienelės pjūvis. Fotografuota iš PR pusės.
103. Vytauto g. 35. Archeologinių tyrinėjimų vieta užkasus perkakas. Fotografuota iš ŠR pusės.
104. Vytauto g. 44. Perkasa Nr. 21. PR sienelė. Fotografuota iš ŠV pusės.
105. Bažnyčios g. prieš pradant archeologinius tyrinėjimus. Fotografuota iš PV pusės.
106. Bažnyčios g. Perkasa Nr. 22. Perkasos PR sienelė. Fotografuota iš ŠV pusės.
107. Bažnyčios g. Perkasa Nr. 22. Perkasos PR sienelė. Fotografuota iš ŠV pusės.
108. Bažnyčios g. Perkasa Nr. 22. Perkasos PR sienelė. Fotografuota iš ŠV pusės.
109. Bažnyčios g. Perkasa Nr. 22. Perkasos PR sienelė. Fotografuota iš ŠV pusės.
110. Bažnyčios g. Perkasa Nr. 22. Perkasos PR sienelė. Fotografuota iš ŠV pusės.
111. Bažnyčios g. Perkasa Nr. 22. Perkasos PR sienelė. Fotografuota iš ŠV pusės.
112. Bažnyčios g. Perkasa Nr. 22. Perkasos PR sienelė. Fotografuota iš ŠV pusės.
113. Bažnyčios g. Perkasa Nr. 22. Perkasos PR sienelė. Fotografuota iš ŠV pusės.
114. Bažnyčios g. Perkasa Nr. 22. Perkasos PR sienelė. Fotografuota iš ŠV pusės.
115. Bažnyčios g. Perkasa Nr. 22. Perkasos PR sienelė. Fotografuota iš ŠV pusės.
116. Bažnyčios g. Perkasa Nr. 22. Perkasos PR sienelė. Fotografuota iš ŠV pusės.
117. Bažnyčios g. Perkasa Nr. 22. Perkasos PR sienelė. Fotografuota iš ŠV pusės.
118. Vilniaus g. 7. Archeologinių tyrinėjimų ir archeologinių žvalgymų vieta prieš pradant darbus. Fotografuota iš V pusės.
119. Vilniaus g. 7. Perkasa Nr. 23. Perkasos P sienelė. Fotografuota iš Š pusės.
120. Vilniaus g. 7. Archeologiniai žvalgymai. Trastos Nr. 14 Š sienelė. Fotografuota iš P pusės.
121. Vilniaus g. 7. Archeologiniai žvalgymai. Trastos Nr. 14 Š sienelė. Fotografuota iš P pusės.
122. Vilniaus g. 7. Užbaigus darbus. Fotografuota iš V pusės.
123. Bažnyčios g. 1. Archeologinių tyrinėjimų vieta prieš pradant darbus. Fotografuota iš
124. Bažnyčios g. 1. Perkasa Nr. 24. Perkasos ŠR sienelė. Fotografuota iš PV pusės.
125. Bažnyčios g. 1. Archeologinių tyrinėjimų vieta užkasus perkasa Nr. 24. Fotografuota iš PR pusės.
126. Bažnyčios g. 2 ir 4A. Archeologinių tyrimų ir archeologinių žvalgymų vieta prieš pradant darbus. Fotografuota iš Š pusės.
127. Bažnyčios g. 2 ir 4A. Perkasa Nr. 25. Perkasos PV sienelė. Fotografuota iš ŠR pusės.
128. Bažnyčios g. 2 ir 4A. Perkasa Nr. 25. Perkasos PV sienelė. Fotografuota iš ŠR pusės.
129. Bažnyčios g. 2 ir 4 A. Trasa Nr. 15. Fotografuota iš ŠR pusės.


130. Bažnyčios g. 2 ir 4 A. Trastos Nr. 15 PR sienelė. Fotografuota iš ŠV pusės.
131. Bažnyčios g. 3. Archeologinių žvalgymų vieta prieš pradėdant darbus. Fotografuota iš R pusės.
132. Bažnyčios g. 3. Archeologiniai žvalgymai. Trasa Nr. 16. PV sienelė. Fotografuota iš ŠR pusės.
133. Bažnyčios g. 3. Archeologinių žvalgymų vieta užkasus trasą Nr. 16. Fotografuota iš PR pusės.
134. Bažnyčios g. 4. Archeologiniai žvalgymai. Trasa Nr. 17. PV sienelė. Fotografuota iš ŠR pusės.
135. Bažnyčios g. 5. Archeologinių žvalgymų vieta prieš pradėdant darbus. Fotografuota iš R pusės.
136. Bažnyčios g. 5. Archeologiniai žvalgymai. Trasa Nr. 18. PV sienelė. Fotografuota iš ŠR pusės.
137. Bažnyčios g. 5. Archeologinių žvalgymų vieta užkasus trasą Nr. 18. Fotografuota iš R pusės.
138. Bažnyčios g. 8. Archeologiniai žvalgymai. Trasa Nr. 19. PV sienelė. Fotografuota iš ŠR pusės.
139. Bažnyčios g. užkasus perkakas. Fotografuota iš PV pusės.



1



2



3



4




5



6



7



8





9



10



11



12



13




14



15




16



17



18



19



20


130



21



22



23



24



25



26



27



28



29



30



31



32



33



34




35




36

134



37



38



39



40

135






41



42



43



44

136



45



46



47



48

127



49



50




51



52

138



53



54



55



56



57




58



59



60



61



62



63



64

132



65



66



67



68



69



70



71



72

133





73



74



75



76

132



77



78



79



80

592




81



82



83



84

246



85



86



87




88

117



89



90



91



92

148



93



94



95



96



97



98



99



100



101



102



103



104

154





105



106



107



108


152



109



110



111



112




113



114



115



116

151



117



118



119



120

195



121



122



123



124

954



125



126



127



128

158



129



130



131



132



133



134



135



136

139





137



138



139

160

## Iliustracijų sąrašas

- Pav. 1.** Indo pakraštėlis su ašele. Rad. sąr. Nr. 201. Vytauto g. 17, 19A. Perkasa Nr. 9. *Šviesiai pilkos žemės sluoksnis (4).*
- Pav. 2.** Indo pakraštėlis. Rad. sąr. Nr. 9. Progimnazijos g. 5, 7. Pilkos žemės sluoksnio apačia.
- Pav. 3.** Puodelis. Rad. sąr. Nr. 57. Laisvės a. 26. Perkasa Nr. 4. Tamsiai pilkos žemės sluoksnis (4).
- Pav. 4.** Puodo pakraštėlis. Rad. sąr. Nr. 377 – 378. Vytauto g. 24. Perkasa Nr. 15. *Pilkos žemės sluoksnis (2).*
- Pav. 5.** Lėkštės dugnelis. Rad. sąr. Nr. 438 – 440. Vytauto g. 35. Perkasa Nr. 19. *Pilkos žemės sluoksnis (3).*
- Pav. 6.** Plokštinio koklio kampas. Rad. sąr. Nr. 1. Panevėžio g. 4. Perkasa Nr. 1. *Tamsiai pilkos žemės sluoksnis (4).*
- Pav. 7.** Plokštinio koklio kampas. Rad. sąr. Nr. 71. Laisvės a. 26. Perkasa Nr. 6. *Pilkos žemės sluoksnis (3).*
- Pav. 8.** Plokštinio koklio kampas. Rad. sąr. Nr. 212. Vytauto g. 17, 19A. Perkasa Nr. 9. *Šviesiai pilkos žemės sluoksnis (4).*
- Pav. 8.** Plokštinio koklio kampas. Rad. sąr. Nr. 507. Bažnyčios g. Perkasa Nr. 22. *Tamsiai pilkos žemės sluoksnis (4).*
- Pav. 10.** Dubeninio koklio pakraštėlis. Rad. sąr. Nr. 20, 21. Laisvės a. 26. Perkasa Nr. 4. *Pilkos žemės sluoksnis (2).*
- Pav. 11.** Sagtis. Rad. sąr. Nr. 280. Vytauto g. 19, 21. Perkasa Nr. 11. *Pilkos žemės sluoksnis (2).*
- Pav. 12.** Saga. Rad. sąr. Nr. 433. Vytauto g. 31. Perkasa Nr. 17. *Pilkos žemės sluoksnis (2).*
- Pav. 13.** Bato pasagėlė. Rad. sąr. Nr. 296. Vytauto g. 19, 21. Perkasa Nr. 11. *Tamsiai pilkos žemės sluoksnis (5).*
- Pav. 14.** Bato pasagėlė. Rad. sąr. Nr. 342. Vytauto g. 19, 21. Perkasa Nr. 12. *Tamsiai pilkos žemės sluoksnis (4).*
- Pav. 15.** Pasaga. Rad. sąr. Nr. 508. Pažnyčios g. Perkasa Nr. 22. *Tamsiai pilkos žemės sluoksnis (4).*
- Pav. 16.** Plomba. Rad. sąr. Nr. 515. Bažnyčios g. Perkasa Nr. 22. *Tamsiai pilkos žemės sluoksnis (4).*
- Pav. 17.** Plomba. Rad. sąr. Nr. 318. Vytauto g. 19, 21. Perkasa Nr. 11. *Tamsiai pilkos žemės sluoksnis (5).*

**Pav. 18.** Verpstukas. Rad. sąr. Nr. 301. Vytauto g. 19, 21. Perkasa Nr. 11. *Tamsiai pilkos žemės sluoksnis (5).*

**Pav. 19.** Verpstukas. Rad. sąr. Nr. 534. Bažnyčios g. 2. Perkasa Nr. 25. *Tamsiai pilkos žemės sluoksnis (3).*

**Pav. 20.** Moneta. Rad. sąr. Nr. 233. Vytauto g. 17, 19A. Perkasa Nr. 9. *Šviesiai pilkos žemės sluoksnis (4).*

**Pav. 21.** Moneta. Rad. sąr. Nr. 319. Vytauto g. 19, 21. Perkasa Nr. 11. *Tamsiai pilkos žemės sluoksnis (5).*

**Pav. 22.** Pypkė. Rad. sąr. Nr. 52. Laisvės a. 26. Perkasa Nr. 4. *Tamsiai pilkos žemės sluoksnis (4).*

**Pav. 18.** Verpstukas. Rad. sąr. Nr. 301. Vytauto g. 19, 21. Perkasa Nr. 11. *Tamsiai pilkos žemės sluoksnis (5).*

**Pav. 19.** Verpstukas. Rad. sąr. Nr. 534. Bažnyčios g. 2. Perkasa Nr. 25. *Tamsiai pilkos žemės sluoksnis (3).*

**Pav. 20.** Moneta. Rad. sąr. Nr. 233. Vytauto g. 17, 19A. Perkasa Nr. 9. *Šviesiai pilkos žemės sluoksnis (4).*

**Pav. 21.** Moneta. Rad. sąr. Nr. 319. Vytauto g. 19, 21. Perkasa Nr. 11. *Tamsiai pilkos žemės sluoksnis (5).*

**Pav. 22.** Pypkė. Rad. sąr. Nr. 52. Laisvės a. 26. Perkasa Nr. 4. *Tamsiai pilkos žemės sluoksnis (4).*

ILIUSTRACIJOS



rad.sąj.Nr.201

pav.1

0 3cm



rad. sąj. Nr.9

pav.2

0 3cm



rad. sąj. Nr. 57

pav.3

0 3cm



rad.sąj.Nr.438-440

pav.5

0 1 5cm



rad.sąj.Nr.377-378

pav.4

0 3cm



0 3cm rad. sâr. nr.1 pav.6



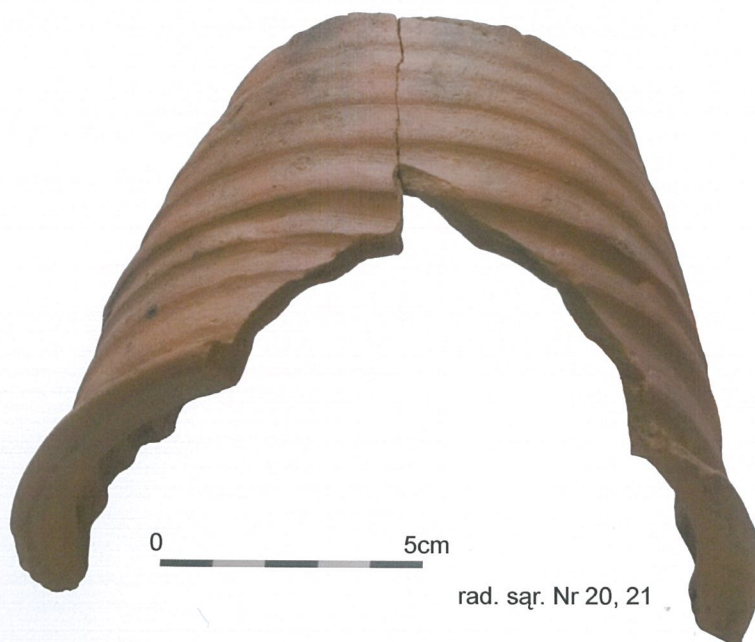
rad.sâr.Nr.71  
0 3cm pav.7



0 3cm rad.sâr.Nr.212 pav.8



rad.sâr.Nr.507 0 3cm pav.9



0 5cm rad. sâr. Nr 20, 21

pav. 10



rad.sq̄r.Nr.280

pav. 11



rad.sq̄r.Nr.433

pav.12



rad.sq̄r.Nr.296

pav. 13



rad.sq̄r.Nr.342

pav. 14



rad.sq̄r.Nr.508

pav.15





pav.16



rad.sqr.Nr.318

pav.17



rad.sqr.Nr.301

pav.18



rad.sqr.Nr.534

pav.19





Nr. rad.sq̄r.Nr.233

0 1cm pav.20



pav.22

rad. sq̄r.Nr.52

0 1cm



rad.sq̄r.Nr.319

0 1cm pav.21

*Kultūros paveldo departamentui  
Mokslinei archeologijos komisijai*

**Archeologinių tyrinėjimų ir žvalgymų  
Šeduvos senojo miesto vietoje (30340), Radviliškio raj. sav.,  
PROJEKTAS**

*2010 m. spalio 8 d.*

2010 m. rugsėjo mėnesį Šeduvoje, Radviliškio raj., buvo atlikti archeologiniai žvalgomieji tyrimai Vytauto, Progimnazijos, Panevėžio, Kėdainių gatvėse ir Laisvės aikštėje. Šurfai buvo kasami planuojamų vandentiekio ir nuotekų įvadų į gyvenamuosius pastatus vietose. Plataus masto archeologiniai žvalgomieji tyrimai suteikė naujų duomenų miesto raidai rekonstruoti, taip pat leido numatyti pagrįstus ir racionalius paveldo apsaugos reikalavimus numatomų vandentiekio ir nuotekų įvadų tranšėjų vietoms (priedas nr. 1).

Žvalgomųjų tyrimų rezultatai rodo, kad didžiojoje dalyje gyventojų kiemų, esančių Senosios Šeduvos (30340) teritorijoje, yra išlikęs XVII-XVIII a. kultūrinis sluoksnis. Papildomi archeologiniai tyrinėjimai arba archeologiniai žvalgymai bus vykdomi tose tiesiamų inžinierinių komunikacijų vietose, kur 2010 m. žvalgomųjų arba ankstesnių tyrimų metu buvo aptiktas XV-XVIII a. kultūrinis sluoksnis ir (arba) struktūros, t.y. pastatai, grindiniai, ūkinės duobės ir kt..

2010 m. spalio-gruodžio mėnesiais planuojama atlikti archeologinius tyrimus vandentiekio ir nuotekų įvadų tranšėjose 43-juose adresuose. Tyrimų apimtys ir pobūdis kiekvienam adresui nurodyti priede nr. 2. Maksimalios tyrimų apimtys bendrai: žvalgymai 326 m<sup>2</sup> plote ir tyrinėjimai 490 m<sup>2</sup> plote. Realios tyrimų apimtys priklausys nuo to, kiek gyventojų nuspręs prisijungti prie centralizuotų vandentiekio ir kanalizacijos sistemų.

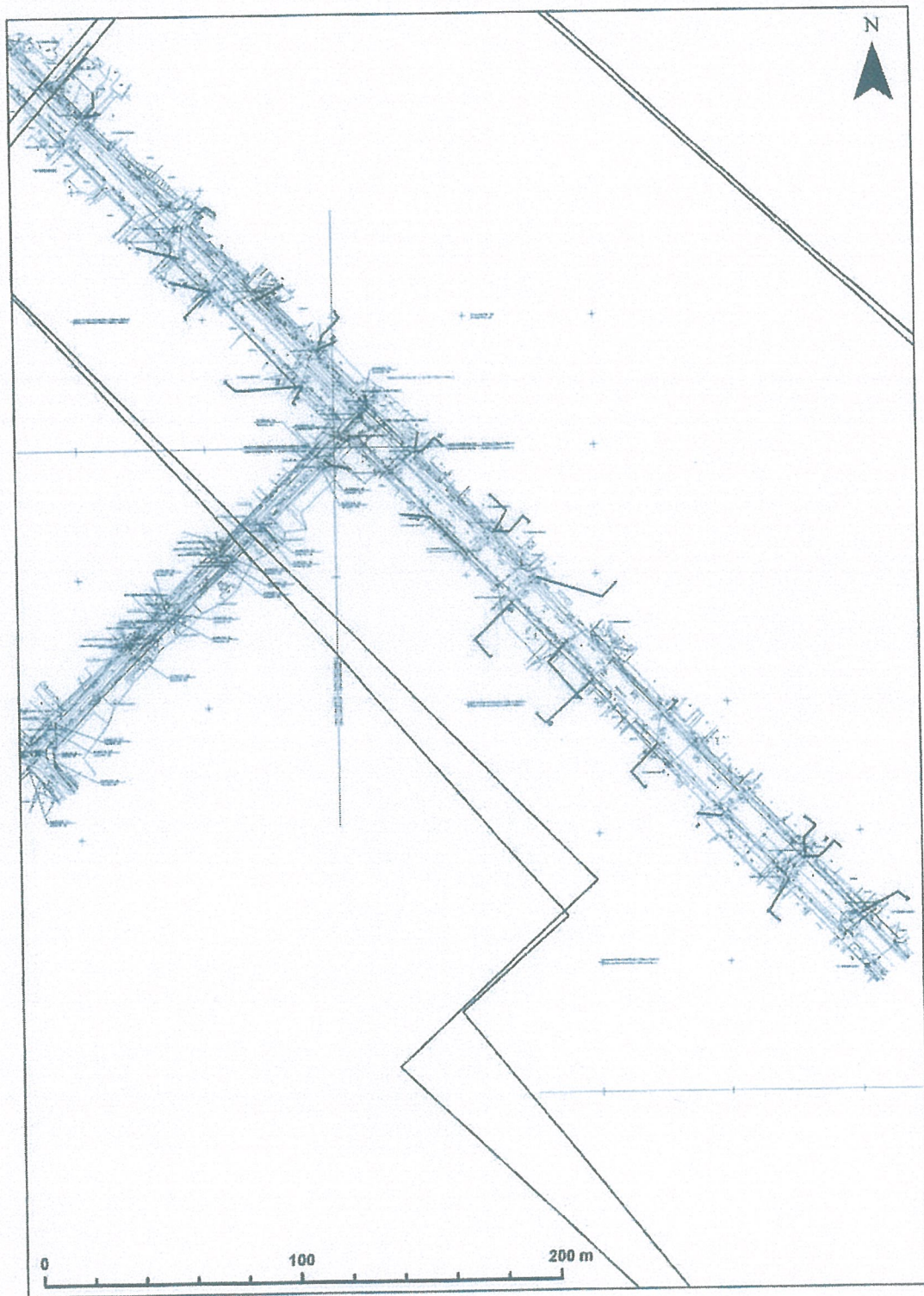
Priedas nr. 1. Inžinierinių komunikacijų įvadų į gyvenamuosius pastatus vietos Šeduvoje, Radviliškio raj.. Vytauto gatvė

Priedas nr. 2. Inžinierinių komunikacijų įvadų į gyvenamuosius pastatus vietos Šeduvoje, Radviliškio raj.. Rotušės a., Panevėžio, Progimnazijos ir Kėdainių gatvės

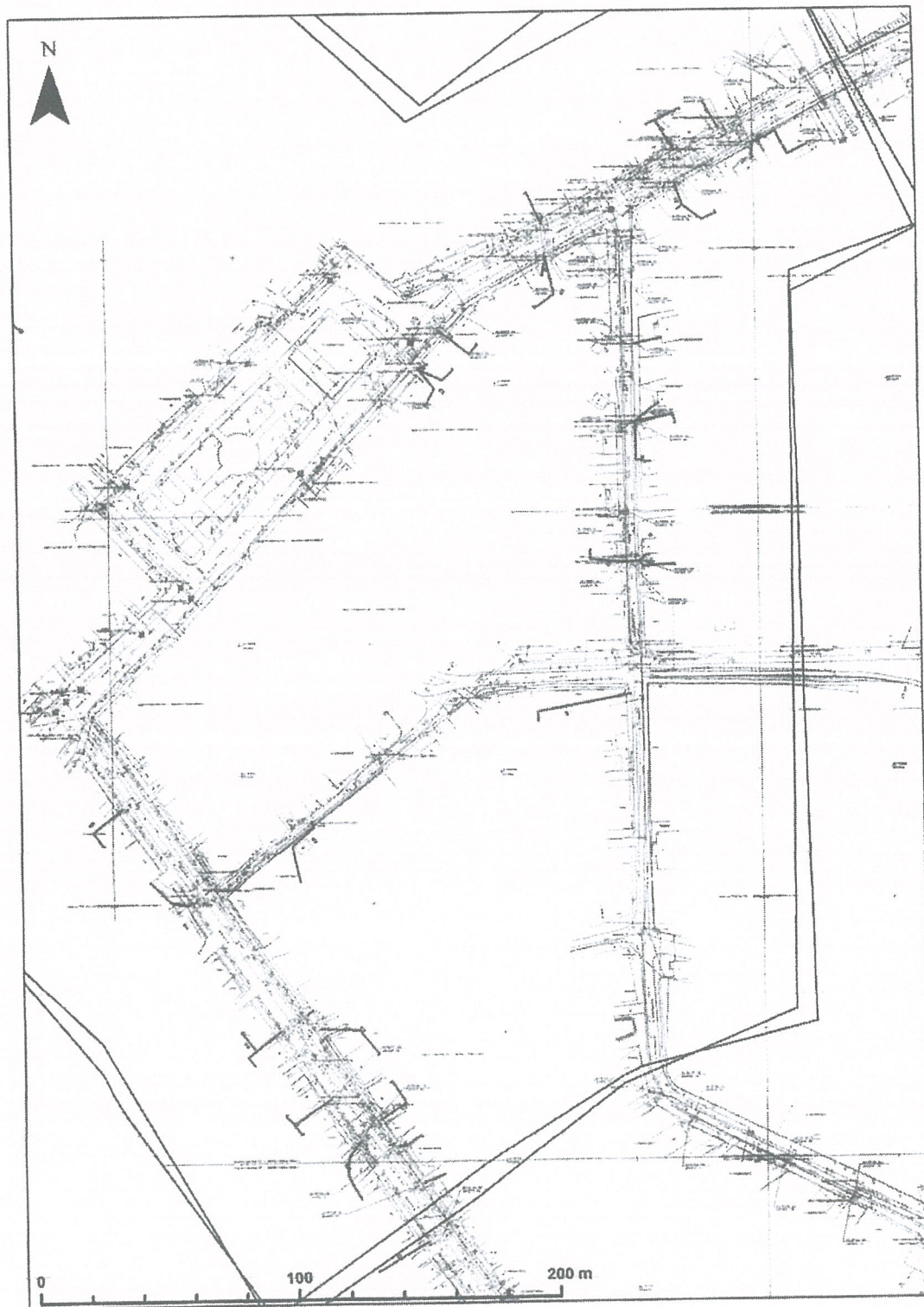
Priedas nr. 3. Planuojamų tyrimų pobūdis ir adresai

Giedrė Piličiauskienė





Priedas nr. 1. Inžinierinių komunikacijų įvadų į gyvenamuosius pastatus vietos Šeduvoje, Radviliškio raj., Vytauto gatvė



Priedas nr. 2. Inžinierinių komunikacijų įvadų į gyvenamuosius pastatus vietos Šeduvoje, Radviliškio raj.. Rotušės a., Panevėžio, Progimnazijos ir Kėdainių gatvės

Nr.	Adresas	Apytikris trasos ilgis	Rekomendacija KPD
1	Progimnazijos g. 5	12	archeologiniai tyrinėjimai
2	Progimnazijos g. 7	19	archeologiniai tyrinėjimai
3	Progimnazijos g. 9	20	archeologiniai žvalgymai
4	Progimnazijos g. 16	40	archeologiniai žvalgymai
5	Kėdainių g. 4	21	archeologiniai žvalgymai
6	Kėdainių g. 6	18	archeologiniai tyrinėjimai
7	Kėdainių g. 12	22	archeologiniai tyrinėjimai
8	Kėdainių g. 14	20	archeologiniai tyrinėjimai
9	Kėdainių g. 13	27	archeologiniai žvalgymai
10	Kėdainių g. 18	21	archeologiniai žvalgymai
11	Kėdainių g. 19	27	archeologiniai žvalgymai
12	Kėdainių g. 20	18	archeologiniai žvalgymai
13	Kėdainių g. 24	25	archeologiniai žvalgymai
14	Kėdainių g. 26	25	archeologiniai žvalgymai
15	Laisvės a. 25	18	archeologiniai tyrinėjimai
16	Laisvės a. 26	20	archeologiniai tyrinėjimai
17	Laisvės a. 27	20	archeologiniai tyrinėjimai
18	Panevėžio g. 4	30	archeologiniai tyrinėjimai
19	Panevėžio g. 5	14	archeologiniai žvalgymai
20	Panevėžio g. 6	12	archeologiniai tyrinėjimai
21	Panevėžio g. 17	17	archeologiniai tyrinėjimai
22	Panevėžio g. 19	6	archeologiniai tyrinėjimai
23	Panevėžio g. 21	12	archeologiniai tyrinėjimai
24	Vytauto g. 8	21	archeologiniai tyrinėjimai
25	Vytauto g. 10	17	archeologiniai žvalgymai
26	Vytauto g. 11	20	archeologiniai tyrinėjimai
27	Vytauto g. 12	20	archeologiniai žvalgymai
28	Vytauto g. 15	9	archeologiniai tyrinėjimai
29	Vytauto g. 17	5	archeologiniai tyrinėjimai
30	Vytauto g. 19	38	archeologiniai tyrinėjimai
31	Vytauto g. 21	30	archeologiniai tyrinėjimai
32	Vytauto g. 22	5	archeologiniai tyrinėjimai
33	Vytauto g. 23	30	archeologiniai žvalgymai
34	Vytauto g. 29	31	archeologiniai tyrinėjimai
35	Vytauto g. 30	18	archeologiniai tyrinėjimai
36	Vytauto g. 31	8	archeologiniai tyrinėjimai
37	Vytauto g. 32	18	archeologiniai tyrinėjimai
38	Vytauto g. 33	9	archeologiniai tyrinėjimai
39	Vytauto g. 34	14	archeologiniai žvalgymai
40	Vytauto g. 35	32	archeologiniai tyrinėjimai
41	Vytauto g. 36	7	archeologiniai žvalgymai
42	Vytauto g. 44	10	archeologiniai tyrinėjimai
43	Vytauto g. 46	10	archeologiniai tyrinėjimai

Priedas nr. 3. Planuojamų tyrimų apimtys, pobūdis ir adresai

Kultūros paveldo departamento  
Mokslinei archeologijos komisijai

**Archeologinių tyrinėjimų Šeduvos senojo miesto vietoje (30340), Radviliškio raj.,  
projekto Nr. 242 (2010-10-12,) papildymas Nr. 1**

Šeduvos senojo miesto vietoje (30340) numatomų ir tiesiamų vandentiekio ir kanalizacijos trasų vietose 2010 metais vykdomi archeologiniai tyrinėjimai ir žvalgymai. UAB "Radviliškio vandenys" ir Šeduvos gyventojai apsisprendė nutiesti vandentiekio trasą Bažnyčios gatvėje.

2010 metais 30 – 40 m į pietryčius nuo Vytauto g. ir Bažnyčios g. sankryžos, į pastatą adresu Vytauto g. Nr. 10 buvo iškasta vandentiekio ir nuotekų tranšėja. Šioje vietoje kultūrinis sluoksnis suardytas, fiksuoti iki 1,8 – 2,2 m gylio XX a. datuojami perkasimai. 50 – 80 m į vakarus ir šiaurės vakarus nuo Vytauto g. ir Bažnyčios g. sankryžos kasant kanalizacijos ir vandentiekio tranšėjas į Vytauto g. namus Nr. 17, 19, 19a, 24 po viršutiniu sluoksniu, susidariusiu XIX – XX a., aptiktas kultūrinis sluoksnis su XVII – XVIII a. datuojamais dirbiniais (buitinė keramika, dubeniniai kokliai, du Jono Kazimiero šilingai).

Numatomas trasos ilgis Bažnyčios gatvėje yra apie 100 m, plotis - 0,7 – 1 m, gylis - 1,5 – 2 m. Iš viso planuojama ištirti apie 100 m<sup>2</sup> plotą. XIX – XX a. kultūrinis sluoksnis bus kasamas mechanizuotai, o vertingas kultūrinis sluoksnis - rankiniu būdu. Perkamos ir tranšėjos bus kasamos iki projekcinio gylio (1,5 – 2 m). Darbus planuojama užbaigti iki 2010 m. lapkričio 30 d..

2010 11 04  
Vilnius

Giedrė Piličiauskienė



Priedai:

1. Bažnyčios g., Šeduva, Radviliškio raj.. Archeologinių tyrimų vietos planas



Priedas Nr. 1



Numatoma kanalizacijos ir vandentiekio trasa

Leidimas galioja iki 2010-11-30

# L E I D I M A S

vykdyti archeologinius tyrimus

2010-10-12 Nr. 242  
Vilnius

Pagal Lietuvos Respublikos nekilnojamojo kultūros paveldo apsaugos įstatymo 18 str. šis leidimas išduotas **G. Piličiauskienei**


vykdyti Šeduvos senojo miesto vietos (30340), Radviliškio r.,

**archeologinius tyrinėjimus,**

taip pat naudoti elektronines priemones, sudarinėti planus, filmuoti, fotografuoti, piešti, rinkti radinius ir mėginius tiriamame objekte.

Tyrimų projektas: Archeologinių tyrinėjimų ir žvalgymų Šeduvos senojo miesto vietoje (30340), Radviliškio raj. sav., projektas, 2010-10-08, Nr. 242.


Kontrolės skyriaus vedėjas



R.Kraujalis

A.V.





Muziejaus direktorius

2012 m. 10 00 mėn. 23 d.

## PRIĖMIMO AKTAS Nr. 98

2012 m. kov mėn. 22 d. mes, muziejaus darbuotojas Viduramžių ir naujųjų laikų

archeologijos sk. muziejininkė Inga Martišauskytė

ir LNM archeologijos skyriaus muziejininkė Giedrė Piličiauskienė

sudarėme šio akto keturis egzempliorius apie tai, kad pirmas priima (nuolatinai, laikinai), o antrasis perduoda muziejui šiuos muziejines reikšmės daiktus:

Eilės Nr.	Daikto pavadinimas ir jo trumpas aprašymas	Daiktų sk.	Daiktų būklė	Kaina	Suma	Pastabos
1-211	Puodų f. red. (molis)	211	gera			Iš archeologinių
212-224	Puodų f. red. orn. (molis)	13	gera			tyrinėjimų.
225-228	Puodų f. red. glaz. (molis)	4	gera			919 114842
229	Puodo f. red. orn. glaz. (molis)	1	gera			
230-243	Puodų f. (molis)	14	gera			
244-293	Puodų f. glaz. (molis)	50	gera			
294, 295	Puodų f. orn. glaz. (molis)	2	gera			
296, 297	Ąsočių d. glaz. (molis)	2	gera			
298-305	Ąsočių d. (molis)	8	gera			
306	Ąsočio f. red. glaz. (molis)	1	gera			
307-317	Lėkščių f. faj. glaz. (molis)	11	gera			
318-347	Lėkščių f. glaz. (molis)	30	gera			
348-350	Dubenų f. (molis)	3	gera			
351	Dubens f. glaz. orn. (molis)	1	gera			
352-356	Dubenų f. glaz. (molis)	5	gera			
357	Dubens f. faj. glaz. (molis)	1	gera			
358-362	Indų f. (molis)	5	gera			
363-421	Indų f. glaz. (molis)	59	gera			
422, 423	Indų f. orn. (molis)	2	gera			
424-426	Indų f. faj. glaz. (molis)	3	gera			
427-429	Dangėlių f. (molis)	3	gera			
430	Bokalo f. glaz. orn. (molis)	1	gera			
431	Butelio f. (molis)	1	gera			
432	Keptuvės f. (molis)	1	gera			
433	Puodelio f. (molis)	1	gera			

Eilės Nr.	Daikto pavadinimas ir jo trumpas aprašymas	Daiktų sk.	Daiktų būklė	Kaina	Suma	Pastabos
434	Puoduko f. glaz. orn. (molis)	1	gera			
435-445	Koklių pl. f. glaz. orn. (molis)	11	gera			
446-448	Koklių f. pl. orn. (molis)	3	gera			
449	Koklio d. pl. glaz. (molis)	1	gera			
450-481	Koklių duben. d. (molis)	32	gera			
482-495	Koklių dalys (molis)	14	gera			
496-499	Čerpių d. lovinių (molis)	4	gera			
500, 501	Čerpių pl. d. (molis)	2	gera			
502	Plytos d. su braukais (molis)	1	gera			
503-510	Butelių f. (stiklas)	8	gera			
511	Butelio d. su įrašu (stiklas)	1	gera			
512-514	Indų f. (stiklas)	3	gera			
515	Dirbinio f. (stiklas)	1	gera			
516	Taurės f. (stiklas)	1	su patina			
517-525	Vinys s. (geležis)	9	korodavusios			
526	Peilio geležtė s. (geležis)	1	korodavusi			
527	Vyrio d. (geležis)	1	korodavęs			
528,529	Pasagų d. (geležis)	2	korodavusios			
530,531	Batų pasagėlės s. (geležis)	2	korodavusios			
532	Saga s. (vario lydinys)	1	su patina			
533-535	Dirbiniai neaiškios paskirties (geležis)	3	korodavę			
536	Sagtis s. (geležis)	1	korodavusi			
537	Dirbinys (vario lydinys)	1	su patina			
538	Pypkės d. glaz. (molis)	1	gera			
539,540	Girnapusių d. (akmuo)	2	gera			
541,542	Verpstukai s. (akmuo)	2	gera			
	Radiniai iš Šeduvos (Radviliškio r.) senojo miesto archeologinių tyrimų 2010 m.					
	Radiniai priimti pagal ataskaitos ARMA 732 B radinių sąrašą.					
	Pastaba: 2 monetos ir 2 plombos atiduotos LNM Numizmatikos skyriui.					

Iš viso priimta (sk. žodžiais)

542 (penki šimtai keturiasdešimt du vnt.) radiniai

Perdavė

Priėmė

Vyr. fondų saugotojas

Skyriaus vedėjas

2012 m. kovas mėn. 23 d.

