

KPC F39
Ap 1
B2111

VŠĮ „Kultūros paveldo išsaugojimo pajėgos“

MINDAUGAS MAČIULIS

Jonavos miesto istorinės dalies (u.k.4417) Klaipėdos ir Taikos g.(Jonavos m.)
2010 metų archeologinių žvalgomųjų tyrimų

ATASKAITA

2012 m.
Vilnius, Tirkšliai

TURINYS

ĮVADAS.....	4
OBJEKTO APRAŠYMAS IR ISTORINĖ APŽVALGA.....	5
TYRIMŲ EIGA.....	7
ŠURFAS NR.1.....	7
ŠURFAS NR.2.....	8
ŠURFAS NR.3.....	9
ŠURFAS NR.4.....	9
ŠURFAS NR.5.....	10
ŠURFAS NR.6.....	11
ŠURFAS NR.7.....	12
ŠURFAS NR.8.....	12
ŠURFAS NR.9.....	13
ŠURFAS NR.10.....	14
ŠURFAS NR.11.....	14
ŠURFAS NR.12.....	15
ŠURFAS NR.13.....	16
ŠURFAS NR.14.....	17
ŠURFAS NR.15.....	17
ŠURFAS NR.16.....	18
ŠURFAS NR.17.....	18
IŠVADOS.....	19
RADINIŲ SĄRAŠAS.....	20
BUITINĖ KERAMIKA.....	20
METALINIAI DIRBINIAI.....	24
KERAMIKOS APRAŠYMO SUTARTINIAI ŽENKLAI.....	25
BRĖŽINIŲ SĄRAŠAS.....	26
FOTONUOTRAUKŲ SĄRAŠAS.....	27
PRIEDŲ SĄRAŠAS.....	29
BRĖŽINIAI.....	30
FOTONUOTRAUKOS.....	35

PRIEDAI.....	41
Archeologinių tyrimų leidimas.....	41
Archeologinių tyrimų projektas.....	42
Archeologinių tyrimų projekto papildymas.....	44
Radinių perdavimo aktas.....	45

IVADAS

UAB „Plentprojektas“, bei Jonavos savivaldybės užsakymu, 2010 metų balandžio mėnesį Jonavos senojo miesto teritorijoje (u.k.4417) esančių Klaipėdos bei Taikos gatvių atkarpose, būsimų žemės grunto judinimo darbų vietose, buvo atlikti archeologiniai žvalgomieji tyrimai. Tyrimams vadovavo Mindaugas Mačiulis. Kultūros paveldo departamentas šiems tyrimams 2010 04 08 dieną išdavė leidimą nr.11 (žr. priedą nr.1).

Pagal Mokslinės archeologijos komisijos 2010 04 08 patvirtintą pirminį tyrimų projektą (žr. priedą nr.2), archeologiniai žvalgomieji tyrimai turėjo būti atlikti Vilniaus gatvės atkarpoje tarp Taikos ir Sodų gatvių, patenkančioje į Jonavos senojo miesto apsaugos nuo fizinio poveikio bei vizualinės apsaugos pozonį, Klaipėdos gatvės atkarpoje tarp Sodų bei Taikos gatvių, bei Taikos gatvės atkarpoje tarp Klaipėdos ir Vilniaus gatvių, būsimų žemės grunto judinimo darbų vietose, ištiriant iki 48 m² plotą (žr. priedą nr.2). Prieš pradėdant archeologinius žvalgomuosius tyrimus, užsakovo buvo sumažintos darbų apimtys. Pagal 2010 04 16 dieną mokslinės archeologijos komisijos patvirtintą tyrimų projekto papildymą (žr. priedą nr.3), tyrimai nebuvo atlikti Vilniaus gatvės atkarpoje tarp Taikos ir Sodų gatvių. Klaipėdos gatvės minėtoje atkarpoje, žemės grunto judinimo darbų vietose 1x1 m dydžio šurfais buvo ištirtas 11 m² plotas, o minėtoje Taikos gatvės atkarpoje, 1x1 m dydžio šurfais - 6 m² plotas. Žvalgomųjų tyrimų metu ištirtas bendras 17 m² plotas.

Archeologinių žvalgomųjų tyrimų metu, žemę kasė VŠĮ „Kultūros paveldo išsaugojimo pajėgos“ darbininkai. Taip pat, tyrimų metu, buvo naudojamas metalų detektorius „Minelab“, GPS imtuvas „Garmin“, optinis nivelyras „Leica“, fotoaparatas PANASONIC Lumix, sudarinėjami bei braižomi vietų situacijos planai. Grafiškai fiksuoti tie šurfai, kuriuose rastas akmenų grindinys. Situacijos planai, šurfų brėžiniai bei nuotraukos – ataskaitos autoriaus. Šurfų koordinatės pateikiamos LKS – 94 koordinatinių sistemoje.

OBJEKTO APRAŠYMAS IR ISTORINĖ APŽVALGA

Jonavos miestas pradėjo formuotis XVIII a. iš greta esančio Skarulių dvaro, kurį tada valdė didikai Kosakovskiai¹. 1750 metais Augustas III dvarininkei M.Kosakovskienei suteikė privilegiją įkurti Jonavos miestelį. Gyvenvietės užuomazga tuo metu jau buvo kairiajame Varnelės upelio krante, dabartinėse Sodų ir Kauno gatvėse.

1750 metais Jonavoje pastatyta pirmoji medinė bažnyčia, o 1776 metais mieste įsikūrė vienuoliai marijonai. Mediniai vienuolyno pastatai iškilo į rytus nuo gyvenvietės, tarp Kauno kelio ir Neries upės. 1791 metais pastatytas mūrinis marijonų vienuolynas su bažnyčia. Kai kurių tyrinėtojų nuomone, vienuolyno autorius ir statybos vykdytojas buvo architektas Laurynas Gucevičius, sukūręs simetrinę kompoziciją. Viename bažnyčios šone pastatytas dviejų aukštų vienuolynas, kitame – dviaukštė mūrinė kompozicija. 1834 – 1835 metais buvo padidinta Jonavos bažnyčia, pastačius du bokštus. Nors jie sugadino klasicistinį pastatą, tačiau bažnyčia tapo vizualine miesto dominante.

XVIII amžiaus viduryje Jonava dar buvo linijinio plano, išsidėsčiusi išilgai Varnelės upelio. Turgaus aikštės nebuvo, prekyba galbūt vyko teritorijoje tarp miestelio ir vienuolyno. Gyventojų sklypai buvo nevienodo ploto, vakarinėje Kėdainių gatvės (dabar Sodų) pusėje didžiausi, o rytinėje – maždaug du kartus mažesni. 1799 metais miestelis išsiplėtė į rytus, pagal Kauno kelią, o tarpas tarp vienuolyno ir pirminės gyvenvietės pamažu buvo užstatytas miestiečių sodybomis.

Po 1830 – 1831 metų sukilimo vienuolynas buvo uždarytas, jo žemės konfiskuotos ir išparduotos miestiečiams, pastatai paversti kareivinėmis, rytiniame korpuse vėliau įkurta ligoninė.

1836 metais nutiesus Daugpilio – Kauno plentą, Jonava ėmė augti, plėtėsi prekyba, vyko turgūs. Tolesniam miesto vystymuisi įtakos turėjo 1871m. nutiestas Kauno – Liepojos geležinkelis. Jonava tapo svarbių kelių susikirtimo tašku.

Pagal 1841 metų planą centrinė Jonavos dalis buvo taisyklingo gatvių tinklo, vadinasi, susiklostė nesavaimingai, bet buvo suplanuota. Priešais vienuolyną plytėjo

¹ Kviklys B., Mūsų Lietuva T.II, p.358,V.,1991 m.,

stačiakampė turgaus aikštė. Klasicistinio plano centras, matyt, buvo suplanuotas XVIII amžiaus pabaigoje².

Tankiai užstatyta Jonava dažnokai degė. Didelis gaisras buvo 1894 metais ir 1905 metais. Jų metu buvo sunaikintas visas miestelio centras.

Pirmojo Pasaulinio karo metu Jonava beveik nenukentėjo. Po karo išparceliavus Skarulių dvarą, dalis jo žemių buvo paskirta miestui. 1924 metais sudarytas Jonavos išplėtimo planas, pagal kurį į rytus ir į šiaurę, (link Ukmergės ir Kėdainių) nuo ankstesnių ribų taisyklingai išplanuota keletas kvartalų. Šie plotai buvo lėtai užstatomi sodybiniais namais. Kiek sparčiau miestas vystėsi ketvirtąjį dešimtmetį. Antrojo Pasaulinio karo metais sunaikinta apie 60 procentų miestelio pastatų. Pokario metais istorinė miesto dalis užstatyta daugiabučiais, visuomeninės, gamybinės ir mišrios paskirties pastatais.

Suardyta klasicistinė miesto plano struktūra prie bažnyčios ir buvusio vienuolyno ansamblio. Buvusioje turgaus aikštėje pastatytas vaikų darželis (dabar mokykla), o naujas užstatymas, į rytus sunaikino į aikštęėjusias iš rytų, pietų bei šiaurės pusių gatves. Išnyko ir buvusi "arklių turgaus" aikštė, joje buvo pastatyta pirtis. Neliko ir daugelio žydų kvartalo skersgatvių. Didžiausią istorinio miesto dalį sudaro teritorijos, kurių erdvinė struktūra suformuota neatsižvelgiant į buvusias Jonavos miesto sklypų ribas, erdvių parametrus ir pobūdį. Visai išnyko tarpukario laikotarpiu susiformavusi senoji planinė struktūra rajono savivaldybės administracinio pastato ir kitų visuomeninių pastatų teritorijose, tarp Parko ir Birutės gatvių, tarp Vytauto ir Ralio gatvių. Iš viso mieste sunaikinta 90 procentų buvusių sklypų ribų.

Nepaisant to, miesto istorinėje dalyje gerai išliko istorinis gatvių tinklas ir keletas gatvių su seno apstatymo fragmentais. Tai Kauno, Vilniaus, Klaipėdos gatvės. Išsaugota ir seniausia miesto, dabartinė Sodų (Kėdainių) gatvė, prie kurios kažkada įsikūrė kaimas, davęs pradžią Jonavos miestui.

² Miškinis A., Vidurio Lietuvos miestai ir miesteliai T.IV, p.144, V.,2009 m.,

TYRIMŲ EIGA

Atvykus į tyrimų vietą, bei nesant galimybei užmatuoti šurfų ant važiuojamosios Klaipėdos gatvės atkarpos tarp Sodų ir Taikos gatvių, bei Taikos gatvės atkarpoje tarp Klaipėdos ir Vilniaus gatvių (eismas gatvėse nebuvo sustabdytas dėl didelio gatvėmis važiuojančių automobilių srauto), todėl šurfai buvo užmatuoti taip, kad kasamas šurfas apimtų kartu ir dalį važiuojamosios dalies, ir dalį šaligatvio.

Taip pat, prieš pradėdant tyrimus, numatomos šurfų vietos buvo papildomai patikrintos specialiu metalų ieškikliu „EASY LOCEI 421500.1“, skirtu elektros kabelių, bei dujų vamzdynų paieškai. Šiam prietaisui fiksuojant signalus (spėjamas elektros kabelių, vamzdynų vietas), buvo pakoreguotos Klaipėdos, bei Taikos gatvių atkarpose esančių šurfų išdėstymo vietos, todėl minėtųjų gatvių atkarpose, šurfai buvo užmatuoti tose vietose, kuriose prietaiso signalai buvo bent kiek silpnesni.

Tyrimų metu, minėtoje Klaipėdos gatvės atkarpoje kasti šurfai Nr.1-11 buvo orientuoti pagal šios gatvės atkarpos pietvakarių – šiaurės rytų kryptį. Taikos gatvės minėtoje atkarpoje kasti šurfai Nr.12 –17 buvo orientuoti pagal šios gatvės atkarpos pietryčių – šiaurės vakarų kryptį (žr. planą Nr.3).

ŠURFAS NR.1

(planas Nr.3,4.1, foto Nr.1-4)

Šurfas kastas prie namo Nr.52 pietvakarinio kampo ant gatvės važiuojamosios dalies. Šurfas orientuotas pietvakarių – šiaurės rytų kryptimi. Šurfas 1x1 m dydžio. Šurfo centro koordinatės x 517375, y 6103909.

Nuo šurfo paviršiaus (Habs 42,36) mechanizuotai nuėmus dvigubą 30 cm storio asfalto sluoksnį, visame šurfo plote atidengtas akmeninis grindinys grįstas iš 8x10x11 iki 10x11x11 cm dydžio akmenų (Habs 42,06). Grindinio storis apie 10 cm.

Nuėmus grindinį, visame šurfe atkastas apie 10 cm storio gelsvo smėlio supiltinis tarp sluoksnis.

50 cm gylyje, po minėtoju tarp sluoksniu, atkastas 30-35 cm storio neintensyvus juodos žemės sluoksnis. Šiame sluoksnyje surinkta keletas pavienių, labai smulkių keramikos šukelių, kurios neinventorintos.

Pasiekus 80 cm gylį nuo žemės paviršiaus, šurfe fiksuotas įžemis – geltonos spalvos smėlis be priemaišų.

Šurfas iškastas iki 100 cm gylio (Habs 41,36), išskyrus šurfo šiaurės vakarinę dalį, kur, įžemyje, 80 cm gylyje, fiksuotas ovalo formos 50 cm skersmens juodos žemės ūkinės duobės Nr.1 kontūras, kurio didžioji dalis patenka už šurfo šiaurės vakarinės dalies. Padarius duobės pjūvį nustatyta, jog duobė buvo užapvalintu dugnu, jos gylis siekė 70 cm (Habs 40,66). Duobėje surastos kelios labai smulkios keramikos šukelės (neinventorintos).

ŠURFAS NR.2

(planas Nr.3, foto Nr.1,5)

Šurfas kastas 30 m atstumu pietryčių kryptimi nuo šurfo Nr.1, apimant dalį šaligatvio, bei dalį gatvės važiuojamosios dalies (Habs 42,36). Šurfas orientuotas pietvakarių – šiaurės rytų kryptimi. Šurfas 1x1 m dydžio. Šurfo centro koordinatės x 517407, y 6103912.

Šurfe mechanizuotai nuėmus 20 cm storio asfalto sluoksnį, bei nuardžius šurfo pietrytinę dalį dengusią šaligatvio dangą, atkastas apie 10 cm rupios akmens skaldos tarp sluoksnis.

Po šiuo tarp sluoksniu, šurfe atkastas 100 cm storio permaišytas žvyro su juodžemiu sluoksnis, kuriame rastas gausus kiekis XX amžiaus antros pusės buitinių atliekų.

Po šiuo sluoksniu, rastas įžemis – geltonos spalvos smėlis be priemaišų.

Šurfas iškastas iki 150 cm gylio, išskyrus jo pietrytinę dalį, kur 150 cm gylyje fiksuotas apie 35 cm skersmens, bei iki 60 cm gylio vėlyvas perkasimas, skirtas telekomunikacijoms tiesti, einantis šiuo šurfo pakraščiu pietvakarių – šiaurės rytų kryptimi.

190 cm gylyje, po šiuo perkasimu, šurfo pietrytinėje dalyje fiksuotas įžemis – geltonas smėlis be priemaišų (Habs 40,46).

Šurfe archeologiškai vertingo kultūrinio sluoksnio ir radinių nerasta.

ŠURFAS NR.3

(planas Nr.3,4.2, foto Nr.1,6-8,38)

Šurfas kastas 20 m atstumu šiaurės rytų kryptimi nuo šurfo Nr.2, apimant dalį šaligatvio, bei dalį važiuojamosios dalies. Šurfas orientuotas pietvakarių – šiaurės rytų kryptimi. Šurfas 1x1 m dydžio. Šurfo centro koordinatės x 517425, y 6103925.

Šurfo pietrytinėje dalyje mechanizuotai nuėmus 30 cm storio dvigubą asfalto sluoksnį (Habs 42,30), bei šurfo šiaurės vakarinėje dalyje nuėmus šaligatvio plytelių grindinį, bei nukasus apie 30 cm storio supiltinį gelsvo smėlio sluoksnį, atkastas akmeninis grindinys grįstas iš nuo 10x10x11 cm iki 12x12x10 cm dydžio akmenų (Habs 42,00). Akmenų grindinio storis siekė iki 10 – 12 cm storio.

Po aukščiau minėtuojų grindinių, atkastas apie 10 cm storio gelsvo smėlio supiltinis tarp sluoksnis.

50 cm gylyje nuo žemės paviršiaus, po aukščiau minėtuojų tarp sluoksniu, atkastas nuo 35 cm iki 40 cm storio juodos, neintensyvios žemės sluoksnis.

70 cm gylyje, juodos žemės sluoksnyje, rastos trys žiesto glazūruoto puodo sienelės šukės (r.s.nr.1-3) (foto nr.1-3), vienas glazūruoto puodo pakraštėlis (r.s.nr.4) (foto nr.38.4), bei viena žiesto puodo ašelė (r.s.nr.5) (foto nr.5).

Po šiuo sluoksniu, pasiekus 90 cm gylį nuo žemės paviršiaus, šurfe rastas įžemis – geltonos spalvos smėlis be priemaišų.

Šurfas iškastas iki 110 cm gylio (Habs 41,20).

ŠURFAS NR.4

(planas Nr.3,4.3, foto Nr.1,9,10,39)

Šurfas kastas 52 m atstumu pietryčių kryptimi nuo šurfo Nr.3, apimant dalį šaligatvio, bei dalį važiuojamosios dalies. Šurfas orientuotas pietvakarių – šiaurės rytų kryptimi. Šurfas 1x1 m dydžio. Šurfo centro koordinatės x 517477, y 6103932.

Šurfo šiaurės vakarinėje dalyje mechanizuotai nuėmus 30 cm storio asfalto sluoksnį (Habs 42,25), bei šurfo pietrytinėje dalyje nuėmus šaligatvio plytelių grindinį, bei nukasus 30 cm storio supiltinį gelsvo smėlio sluoksnį, šurfo šiaurės vakarinėje, pietvakarinėje, bei šiaurės rytinėje dalyse atidengtas 60 cm skersmens akmeninio grindinio fragmentas (Habs 41,95). Grindiniui pakloti panaudoti akmenys nuo 10x10x10

cm iki 11x12x12,5 cm dydžio akmenų, tuo tarpu, šiame gylyje, pietrytinėje šurfo dalyje atkastas 40 cm skersmens maišytos žemės perkasimas, einantis pietvakarių – šiaurės rytų kryptimi, kuriame 140 cm gylyje buvo paklotas komunikacijos vamzdis, einantis minėtąja perkasimo kryptimi.

Šurfo šiaurės vakarinėje, šiaurės rytinėje, pietvakarinėje dalyse, po 10 cm storio akmenų grindiniu, fiksuotas 10 cm storio supiltinis švaraus, gelsvo smėlio tarp sluoksnis, kuriame radinių nesurasta.

50 cm gylyje nuo žemės paviršiaus, po šiuo tarp sluoksniu, atkastas 35 cm storio juodos žemės sluoksnis.

55 – 70 cm gylyje, juodos žemės sluoksnyje, rasti šeši žiesto glazūruoto puodo, dengto pilka bei gelsva glazūra priedugniai (r.s.nr.6-12), bei vienas žiesto puodo dugnas (r.s.nr.13) (foto 39.1).

71- 85 cm gylyje, juodos žemės sluoksnyje, rastos keturios žiesto glazūruoto puodo sienelės šukės (r.s.nr.15-18) (foto 39.2), bei viena glazūruoto puodo ašėlė (r.s.nr.14).

Po šiuo sluoksniu, šurfo šiaurės vakarinėje, šiaurės rytinėje, bei pietvakarinėje dalyse rastas įžemis – geltonas, žvyringas smėlis.

Šurfas šiose dalyse iškastas iki 110 cm gylio (Habs 41,15), bei iki 140 cm gylio šurfo pietrytinėje dalyje (Habs 40,85), kurioje buvo atkastas anksčiau minėtas komunikacijos vamzdis.

ŠURFAS NR.5

(planas Nr.3,4.4, foto Nr.1,11-13,40)

Šurfas kastas 31 m atstumu šiaurės rytų kryptimi nuo šurfo Nr.4, apimant dalį šaligatvio, bei dalį važiuojamosios dalies. Šurfas orientuotas pietvakarių – šiaurės rytų kryptimi. Šurfas 1x1 m dydžio. Šurfo centro koordinatės x 517506, y 6103948.

Šurfe nuėmus apie 30 cm storio šaligatvio plytelių dangą, rastas asfalto sluoksnis, dengiantis visą šurfą. Mechanizuotai nuėmus 30 cm storio asfalto dangą (Habs 41,75) visame šurfe atidengtas akmeninis grindinys (Habs 41,45). Grindiniui pakloti naudoti nuo 10x11x11 cm iki 10x12x12 cm dydžio akmenys. Akmenų grindinio storis 10 cm.

Po 10 cm storio akmenų grindiniu, šurfe rastas suplūktas apie 10 cm storio gelsvo smėlio tarp sluoksnis, kuriame archeologiškai vertingų radinių nesurasta.

50 cm gylyje nuo žemės paviršiaus, po šiuo tarp sluoksniu, šurfe atkastas 35 cm storio juodos žemės sluoksnis.

51-70 cm gylyje, juodos žemės sluoksnyje, rasti trys žiesto glazūruoto puodo priedugniai (r.s.nr.19-21), bei du žiesto glazūruoto puodo priedugniai (r.s.nr.22,23), viena metalinė vinis (ind.nr.1), bei geležinis raktas (ind.nr.2).

71-85 cm gylyje, juodos žemės sluoksnyje, rasta viena žiesto puodo ąselė (r.s.nr.24), bei viena žalvarinė vielutė (ind.nr.3).

Po šiuo sluoksniu, šurfe rastas įžemis – gelsvos spalvos smėlis be priemaišų.

Šurfas iškastas iki 110 cm gylio (Habs 40,65), išskyrus šurfo šiaurės vakarinę bei pietrytinę dalis, kur fiksuoti 50 cm bei 30 cm skersmens netaisyklingo ovalo formos duobių Nr.2, Nr.3 kontūrai, užpildyti juoda žeme. Padarius duobės Nr.3 pjūvį nustatyta, jog duobė užapvalintu dugnu, jos gylis siekė iki 53 cm (Habs 40,12). Šioje duobėje surastas itin gausus kiekis glazūruotos keramikos šukių – net 53 fragmentai. Visi šie fragmentai priklausė vienam „kaimiškosios“ XIX amžiaus keramikos puodui (r.s.nr.25)(foto Nr.40). Padarius duobės Nr.4 pjūvį nustatyta, jog duobė užapvalintu dugnu, jos gylis siekė 24 cm (Habs 40,41). Duobėje radinių nerasta.

ŠURFAS NR.6

(planas Nr.3, foto Nr.1,14,15)

Šurfas kastas 25 m atstumu pietryčių kryptimi nuo šurfo Nr.5, apimant dalį šaligatvio, bei dalį važiuojamosios dalies. Šurfas orientuotas pietvakarių – šiaurės rytų kryptimi. Šurfas 1x1 m dydžio. Šurfo centro koordinatės x 517533, y 6103948.

Šurfe mechanizuotai nuėmus 20 cm storio asfalto sluoksnį, bei nuardžius šurfo pietrytinę dalį dengusią šaligatvio dangą (Habs 41,65), bei nukasus 30 cm storio gelsvo smėlio sluoksnį, šurfe atkastas apie 100 cm storio permaišytas juodos žemės sluoksnis.

25-50 cm gylyje, juodos maišytos žemės sluoksnyje, rastos trys vėlyvos žistos glazūruotos keramikos puodo šukelės: du priedugniai, bei viena sienelės šukė (r.s.nr.26-28).

Pasiekus 90 cm gylį nuo žemės paviršiaus, šurfo pietrytinėje dalyje atkastas 70x50x30 cm dydžio betoninis luitas, kurio dalis pateko už šurfo pietrytinės sienelės ribų.

Nesant galimybės šį betoninį luitą iškelti iš šurfo, šurfe įžemis nepasiektas.

Šurfas iškastas iki 120 cm gylio (Habs 40,75).

ŠURFAS NR.7

(planas Nr.3, foto Nr.1,16)

Šurfas kastas 7 m šiaurės rytų kryptimi nuo šurfo Nr.6, apimant dalį šaligatvio, bei dalį važiuojamosios dalies. Šurfas orientuotas pietvakarių – šiaurės rytų kryptimi. Šurfas 1x1 m dydžio. Šurfo centro koordinatės x 517544, y 6103951.

Nuo šurfo paviršiaus (Habs 41,50) mechanizuotai nuėmus 20 cm storio asfalto sluoksnį, bei šurfo pietrytinėje dalyje nuardžius šaligatvio dangą, rastas 20 cm storio gelsvo smėlio tarp sluoksnis. Tarp sluoksnyje archeologiškai vertingų radinių nesurasta.

Nukasus šį sluoksnį, plote atkastas 140 cm storio permaišytas juodos žemės sluoksnis, kuriame rastas gausus kiekis XX amžiaus antros pusės buitinių atliekų.

120 cm gylyje nuo žemės paviršiaus, permaišytame juodos žemės sluoksnyje, šurfo pietrytinėje dalyje rastas paklotas kanalizacijos vamzdis, orientuotas pietvakarių – šiaurės rytų kryptimi. Vamzdis buvo įmūrytas į 40x30 cm dydžio betono luitą, kurio dalis pateko už šurfo pietrytinės sienelės ribų.

Po šiuo sluoksniu, pasiekus 155 cm gylį nuo žemės paviršiaus, visame šurfe, išskyrus aukščiau minėtąją pietrytinę dalį, pasiektas įžemis – gelsvos spalvos molis.

Šurfas iškastas iki 165 cm gylio (Habs 39,85).

Šurfe archeologiškai vertingo kultūrinio sluoksnio ir radinių nesurasta.

ŠURFAS NR.8

(planas Nr.3,4.5, foto Nr.1,17-19,41.1,41.2)

Šurfas kastas 8 m atstumu šiaurės rytų kryptimi nuo šurfo Nr.7 apimant dalį šaligatvio, bei dalį važiuojamosios dalies. Šurfas orientuotas pietvakarių – šiaurės rytų kryptimi. Šurfas 1x1 m dydžio. Šurfo centro koordinatės x 517549 y 6103960.

Nuo šurfo paviršiaus (Habs 41,50) jo pietrytinėje dalyje mechanizuotai nuėmus 20 cm storio asfalto sluoksnį, bei šurfo šiaurės vakarinėje dalyje nuėmus šaligatvio plytelių grindinį, bei nukasus apie 20 cm storio supiltinį smėlio sluoksnį, šurfo pietvakarinėje, šiaurės vakarinėje, bei pietrytinėje dalyse atkastas 55 cm pločio akmeninio grindinio

fragmentas (Habs 41,30). Grindiniui pakloti naudoti nuo 10x10x11 cm iki 12x12x10 cm dydžio akmenys. Grindinio storis siekia apie 10-12 cm.

Šiame gylyje, šurfo šiaurės rytinėje dalyje atkastas 40 – 45 cm pločio perkasimas einantis šiaurės vakarų – pietryčių kryptimi, kuriame 50 cm gylyje atkasti du plytomis uždengti 15 cm skersmens vamzdžiai.

Po grindiniu, minėtose šurfo dalyse, atkastas 10 – 15 cm storio gelsvo smėlio supiltinis tarpfluoksnis, kuriame archeologiškai vertingų radinių nesurasta.

40 cm gylyje nuo žemės paviršiaus, nukasus minėtąjį tarpfluoksnį, šiose šurfo dalyse atkastas apie 30 cm storio juodos žemės neintensyvus fluoksnis.

41-55 cm gylyje, juodos žemės fluoksnyje, rasti glazūruoto puodo priedugnis (r.s.nr.30) pakraštėlis (r.s.nr.31) bei dugnas (r.s.nr.32) (foto 41.2).

56-70 cm gylyje, juodos žemės fluoksnyje, rastos trys glazūruoto puodo sienelės šukės (r.s.nr.32-34) (foto 41.2), bei viena puodo ąselė (r.s.nr.35).

Po šiuo fluoksniu, šurfo šiaurės vakarinėje, pietvakarinėje, pietrytinėje dalyse pasiektas įžemis – geltonos spalvos smėlis be priemaišų.

Šurfas iškastas iki 85 cm gylio (Habs 40,65).

ŠURFAS NR.9

(planas Nr.3,4.6, foto Nr.1,20,21,41.3,41.4)

Šurfas kastas 28 m atstumu šiaurės rytų kryptimi nuo šurfo Nr.7 apimant dalį šaligatvio, bei dalį važiuojamosios dalies. Šurfas orientuotas pietvakarių – šiaurės rytų kryptimi. Šurfas 1x1 m dydžio. Šurfo centro koordinatės x 517577 y 6103968.

Nuo šurfo paviršiaus (Habs 41,45) pietrytinėje jo dalyje mechanizuotai nuėmus dvigubą 30 cm storio asfalto fluoksnį, bei šiaurės vakarinėje dalyje nuėmus šaligatvio plytelių grindinį, bei nukasus 20 cm storio supiltinį gelsvo smėlio fluoksnį, atidengtas apie 10 cm storio akmeninis grindinys (Habs 41,15). Grindiniui panaudoti akmenys nuo 10x11x11 cm iki 10x12x12 cm dydžio.

Po šiuo grindiniu, šurfe atkastas suplūktas apie 10 cm storio gelsvo smėlio tarpfluoksnis, kuriame archeologiškai vertingų radinių nesurasta.

60 cm gylyje nuo žemės paviršiaus, po minėtoju tarpfluoksniu, atkastas apie 60 cm storio juodos žemės su smėlio priemaiša fluoksnis.

61-90 cm gylyje, juodos žemės sluoksnyje, rasta viena glazūruoto puodo sienelė (r.s.nr.36), bei trys žiesto glazūruoto puodo pakraščeliai (r.s.nr.37-39) (foto 41.3,4).

91-120 cm gylyje, juodos žemės sluoksnyje, rastos dvi žiesto glazūruoto puodo ašselės (r.s.nr.40,41), bei vienas žiesto glazūruoto puodo priedugnis (r.s.nr.42).

Po šiuo sluoksniu, šurfe pasiektas įžemis – geltonos spalvos smėlis be priemaišų.

Šurfas iškastas iki 130 cm gylio (Habs 40,15).

ŠURFAS NR.10

(planas Nr.3, foto Nr.1,22,23)

Šurfas kastas 15 m atstumu pietryčių kryptimi nuo šurfo Nr.9 apimant dalį šaligatvio, bei dalį važiuojamosios dalies (Habs 41,40). Šurfas orientuotas pietvakarių – šiaurės rytų kryptimi. Šurfas 1x1 m dydžio. Šurfo centro koordinatės x 517594 y 6103965.

Šurfo šiaurės vakarinėje dalyje mechanizuotai nuėmus 20 cm storio asfalto sluoksnį, bei šurfo pietrytinėje dalyje nuėmus šaligatvio plytelių grindinį, bei nukasus 20 cm storio supiltinį gelsvo smėlio sluoksnį, šurfe atkastas apie 20 cm storio stambios akmens skaldos sluoksnis.

Po skaldos sluoksniu, šurfe atkastas 60 cm storio permaišytos žemės sluoksnis, kuriame rastas gausus kiekis XX amžiaus antros pusės buitinių atliekų.

Pasiekus 100 cm gylį nuo žemės paviršiaus, atkastas labai neintensyvus apie 10 cm storio juodos žemės sluoksnis, kuriame surasta keletas XIX a. antros pusės keramikos šukelių (per smulkios, todėl neinventorintos).

Po šiuo sluoksniu, šurfe fiksuotas įžemis – geltonos spalvos molis.

Šurfas iškastas iki 120 cm gylio (Habs 40,20).

ŠURFAS NR.11

(planas Nr.3,5.1, foto Nr.1, 24,41.5)

Šurfas kastas 18 m atstumu šiaurės rytų kryptimi nuo šurfo Nr.10, apimant dalį šaligatvio, bei dalį važiuojamosios dalies. Šurfas orientuotas pietvakarių – šiaurės rytų kryptimi. Šurfas 1x1 m dydžio. Šurfo centro koordinatės x 517612 y 6103970.

Nuo šurfo paviršiaus (Habs41,25) šiaurės vakarinėje jo dalyje mechanizuotai nuėmus 20 cm storio asfalto sluoksnį, bei nuėmus apie 10 cm storio akmens skaldos sluoksnį

esantį po asfaltu, o šurfo pietrytinėje dalyje nuėmus šalitgatvio plytelių grindinį, bei nukasus apie 20 cm storio supiltinį gelsvo smėlio sluoksnį, atkastas 50x100 cm pločio bei 10 cm storio akmeninio grindinio fragmentas (Habs40,95), einantis pietvakarių – šiaurės rytų kryptimi. Grindiniui pakloti panaudoti nuo 10x11x10 cm iki 12x12x13 cm dydžio akmenys.

Po šiuo grindiniu, šurfe rastas apie 10 cm storio supiltinis gelsvo smėlio tarpsluoksnis, kuriame archeologiškai vertingų radinių nesurasta.

Po minėtoju tarpsluoksniu, šurfe atkastas 60 cm storio permaišytos juosvos žemės sluoksnis, kuriame rasta keletas vėlyvų keramikos šukelių (per daug fragmentiškos, todėl neinventorintos).

Pasiekus 100 cm gylį nuo žemės paviršiaus, po šiuo sluoksniu atkastas 15 cm storio labai neintensyvus juodos žemės sluoksnis.

101-115 cm gylyje rasti šeši žiesto glazūruoto puodo priedugniai (r.s.nr.42-47), bei viena žiesto puodo ašėlė (r.s.nr.48). Tame pačiame gylyje rastas metalinis lietvamzdžio fragmentas?, ant kurio išlikę skaičiai „18“ (ind.nr.3) (foto 41.5)

Po šiuo sluoksniu, fiksuotas įžemis – geltonos spalvos labai kietas molis be priemaišų.

Šurfas iškastas iki 120 cm gylio (Habs40,05).

ŠURFAS NR.12

(planas Nr.3, foto Nr.25-27)

Šurfas kastas 28 m atstumu pietryčių kryptimi nuo šurfo Nr.11, apimant dalį šalitgatvio, bei dalį važiuojamosios dalies. Šurfas orientuotas pietryčių – šiaurės vakarų kryptimi. Šurfas 1x1 m dydžio. Šurfo centro koordinatės x 517672 y 6103945.

Nuo šurfo paviršiaus (Habs41,15) šiaurės rytinėje jo dalyje mechanizuotai nuėmus 20 cm storio asfalto sluoksnį, bei pietvakarinėje dalyje nuėmus šalitgatvio plytelių grindinį, bei nukasus 20 cm storio supiltinį gelsvo smėlio sluoksnį, šurfe atkastas apie 30 cm storio permaišytas žvyro ir akmens skaldos sluoksnis.

Nukasus šį sluoksnį, visame šurfo plote atkastas apie 60 cm storio permaišytas žvyro, juodžemio ir akmens skaldos sluoksnis, kuriame surasta XX amžiaus antros pusės buitinių atliekų.

Pasiekus 110 cm gylį nuo žemės paviršiaus, šurfo šiaurės rytinėje dalyje atidengtos keturios skylėtos plytos, kuriomis buvo uždengtas XX amžiaus antroje pusėje tiestas elektros kabelis. Šiame gylyje, šurfo pietvakarinėje dalyje atkastas dar vienas 20x15 cm dydžio betono luito dalis. Nesant galimybės, šį betoninį luitą iškelti iš šurfo, šurfe įžemis nepasiektas.

Šurfas iškastas iki 110 cm gylio (Habs40,05).

Šurfe archeologiškai vertingų radinių ir sluoksnio nesurasta.

ŠURFAS NR.13

(planas Nr.3, foto Nr.25,26,28,29)

Šurfas kastas 28 m atstumu pietryčių kryptimi nuo šurfo Nr.11, apimant dalį šaligatvio, bei dalį važiuojamosios dalies. Šurfas orientuotas pietryčių – šiaurės vakarų kryptimi. Šurfas 1x1 m dydžio. Šurfo centro koordinatės x 517672 y 6103945.

Nuo šurfo paviršiaus (Habs41,30) pietvakarinėje jo dalyje mechanizuotai nuėmus 20 cm storio asfalto sluoksnį, bei šurfo šiaurės rytinėje dalyje nuėmus šaligatvio plytelių grindinį, bei nukasus apie 20 cm storio supiltinį gelsvo smėlio sluoksnį, šurfo šiaurės vakarinėje, pietrytinėje, bei pietvakarinėje dalyse atkastas apie 20 cm storio akmens skaldos sluoksnis.

Šiame gylyje, šurfo šiaurės rytinėje dalyje, atkasti trys padrikai slūgsantys nuo 30x30x25 iki 40x30x30 cm dydžio cemento luitai, kurių dalys pateko už šurfo šiaurės rytinės sienelės.

40 cm gylyje, po akmens skaldos sluoksniu, šurfo šiaurės vakarinėje, pietrytinėje, bei pietvakarinėje dalyse (kuriose nebuvo betono luitų ir buvo įmanoma gilinti šurfą), atkastas antras 10 cm storio asfalto sluoksnis, kurį pavyko išlaužti laužtuvu.

Po šiuo asfalto sluoksniu, atkastas apie 50 cm storio permaišytas žemės, bei žvyro sluoksnis, kuriame rastas itin gausus kiekis XX amžiaus antros pusės buitinių atliekų.

Pasiekus 100 cm gylį nuo žemės paviršiaus, šurfo šiaurės vakarinėje, pietvakarinėje, bei pietrytinėje dalyse atkastas įžemis – žvyringas smėlis.

Šurfas iškastas iki 130 cm gylio (Habs 40,00).

Šurfe archeologiškai vertingų radinių ir sluoksnio nesurasta.

ŠURFAS NR.14

(planas Nr.3, foto Nr.25,26,30,31)

Šurfas kastas 49 m atstumu pietryčių kryptimi nuo šurfo Nr.13, apimant dalį šaligatvio, bei dalį važiuojamosios dalies. Šurfas orientuotas pietryčių – šiaurės vakarų kryptimi. Šurfas 1x1 m dydžio. Šurfo centro koordinatės x 517653 y 6103840.

Nuo šurfo paviršiaus (Habs41,75) jo pietvakarinėje dalyje mechanizuotai nuėmus 20 cm storio dvigubo asfalto sluoksnį, bei šurfo šiaurės rytinėje dalyje nuėmus šaligatvio plytelių grindinį, bei nukasus apie 20 cm storio supiltinį gelsvo smėlio sluoksnį, šurfe atkastas permaišytas 20 cm storio akmens skaldos ir smėlio sluoksnis.

Po šiuo sluoksniu, atidengtas visą šurfo plotą dengęs asfalto sluoksnis, kurio pralaužti nepavyko net laužtuvu, todėl šurfas iki įžemio neištirtas.

Šurfe iškastas iki 40 cm gylio (Habs41,35).

ŠURFAS NR.15

(planas Nr.3,5.2, foto Nr.25,26,32-34)

Šurfas kastas 12 m atstumu pietryčių kryptimi nuo šurfo Nr.14, apimant dalį betonu dengto šaligatvio, bei dalį važiuojamosios dalies. Šurfas orientuotas pietryčių – šiaurės vakarų kryptimi. Šurfas 1x1 m dydžio. Šurfo centro koordinatės x 517655 y 6103827.

Nuo šurfo paviršiaus (Habs 41,70) šiaurės rytinėje jo dalyje mechanizuotai nuėmus 10 cm storio betoninę takelio dangą, bei nukasus 20 cm storio permaišytą pilkos žemės sluoksnį, atkastas atviras elektros kabelis, einantis pietryčių – šiaurės vakarų kryptimi.

Šiame gylyje, šurfo pietvakarinėje dalyje mechanizuotai nuėmus 20 cm storio asfalto sluoksnį, atidengtas 50 cm skersmens akmeninio grindinio fragmentas (Habs41,50). Grindiniui pakloti naudoti kiek didesni nuo 15x20x20 iki 20x21x23 cm dydžio akmenų. Grindinio fragmento storis siekė iki 20 cm.

Po grindiniu, atkastas apie 10 cm storio gelsvo smėlio supiltinis sluoksnis, po kuriuo atkastas 35 cm storio juodos spalvos neintensyvus sluoksnis.

51-85 cm gylyje, juodos žemės sluoksnyje, rasti glazūruoto (r.s.nr.51), neglazūruoto (r.s.nr.50) puodų priedugniai, dvi glazūruotos keramikos šukės (r.s.nr.52,53), viena neglazūruota šukė (r.s.nr.54), bei vienas glazūruoto puodo pakraštėlis (r.s.nr.55).

Po šiuo sluoksniu šurfe pasiektas įžemis – gelsvos spalvos smėlis be priemaišų.

Šurfas iškastas iki 130 cm gylio (Habs40,30).

ŠURFAS NR.16

(planas Nr.3, foto Nr.25,26,35)

Šurfas kastas 12 m atstumu pietryčių kryptimi nuo šurfo Nr.15, apimant dalį betonu dengto šaligatvio, bei dalį važiuojamosios dalies. Šurfas orientuotas pietryčių – šiaurės vakarų kryptimi. Šurfas 1x1 m dydžio. Šurfo centro koordinatės x 517658 y 6103814.

Nuo šurfo paviršiaus (Habs41,70) jo šiaurės rytinėje dalyje mechanizuotai nuėmus 10 cm storio betoninę takelio dangą, bei po ja nukasus 20 cm storio permaišytą žemės sluoksnį, bei šurfo pietvakarinėje dalyje mechanizuotai nuėmus apie 20 cm storio asfalto sluoksnį, šurfe atkastas 100 cm storio permaišytos pilkos žemės sluoksnis, kuriame surasta itin didelis kiekis XX amžiaus antros pusės buitinių atliekų.

50 cm gylyje, pilkos maišytos žemės sluoksnyje, šurfo šiaurės rytinėje dalyje slūgsojo 70x30 cm dydžio betoninis luitas, kurio dalis pateko už šurfo šiaurės rytinės sienelės.

Po šiuo sluoksniu, pasiektas įžemis – geltonos spalvos žvyringas smėlis.

Šurfas iškastas iki 130 cm gylio (Habs40,40).

Šurfe archeologiškai vertingų radinių ir sluoksnio nesurasta.

ŠURFAS NR.17

(planas Nr.3, foto Nr.36,37)

Šurfas kastas 11 m atstumu pietvakarių kryptimi nuo šurfo Nr.16, betoninio takelio vietoje. Šurfas orientuotas pietryčių – šiaurės vakarų kryptimi. Šurfas 1x1 m dydžio. Šurfo centro koordinatės x 517653 y 6103802.

Nuo šurfo paviršiaus (Habs 40,40) mechanizuotai nuėmus 10 cm storio betoninę takelio dangą, atkastas apie 10 cm storio rupios skaldos sluoksnis.

Po šiuo sluoksniu atkastas permaišytas 120 cm storio pilkos žemės sluoksnis, kuriame rasta XX amžiaus pabaigos buitinių atliekų.

Po šiuo sluoksniu rastas įžemis – gelsvas smėlis.

Šurfas iškastas iki 160 cm gylio (Habs 38,80).

Šurfe archeologiškai vertingų radinių ir sluoksnio nesurasta.

IŠVADOS

2010 metų balandžio mėnesį, Jonavos senojo miesto vietoje esančiose Klaipėdos bei Taikos gatvių atkarpose, būsimų žemės grunto judinimo darbų vietose buvo iškasta 17 1x1 m dydžio šurfų ir ištirtas bendras 17 m² plotas.

Klaipėdos gatvėje kastuose šurfuose nr.1,3,4,5,8,9,11, bei Taikos gatvėje kastame šurfe nr.15, nuo 20 iki 30 cm žemiau dabartinės važiuojamosios gatvių dalies (Habs 42,06 - 40,95), buvo atidengti XIX amžiaus antros pusės akmeninio grindinio fragmentai, po kuriais, fiksuotas nuo 15 cm iki 35 cm storio fragmentiškas kultūrinis sluoksnis, kuriame surinkti 56 radiniai – daugiausia žiestos, glazūruotos keramikos šukės datuojamos XIX amžiumi.

Kituose tirtuose plotuose archeologiškai vertingo kultūrinio sluoksnio neaptikta.

Atidengtas akmeninis grindinys, ir po juo fiksuotas kultūrinis sluoksnis regioniniame ir urbanistiniame kontekste yra vertingi, todėl ateityje, išlikusio grindinio vietose yra būtini detalūs archeologiniai tyrimai.

Radiniai atiduoti į Jonavos krašto muziejų.



Mindaugas Macūlis

RADINIŲ SĄRAŠAS

Buitinė keramika

Eilės nr.	R. s. nr.	foto nr	Vieta	Stuoksnis (H abs., gylis (m))	Indo rūšis	Išlikusi indo dalis	Radinių kiekis	Keramikos rūšis				Išorinis		Profilis	priemaišos	priemaišų kiekis	Paviršius			Glazūra		Ornamentika		Fragmento storis (mm)		Datuotina (a.)	Pastabos	
								x	x	x	x	Formavimo technika	angos skersmuo (mm)				dugno skersmuo (mm)	išorės spalva	vidaus spalva	Masės spalva	spalva	vieta	ornamentas	vieta	min.			max.
1	1	38.1	šūrfas 3	0,7 m	puodas	sienelė	1					žt.			sm.	m.	pilka	t.pilka glazūra	glsv.	t.pilka	vid.			4	6	XIX a.		
2	2	38.2	šūrfas 3	0,7 m	puodas	sienelė	1					žt.			sm.	m.	pilka	t.pilka glazūra	glsv.	t.pilka	vid.			4	6	XIX a.		
3	3	38.3	šūrfas 3	0,7 m	puodas	sienelė	1					žt.			sm.	m.	pilka	t.pilka glazūra	glsv.	t.pilka	vid.			4	6	XIX a.		
4	4	38.4	šūrfas 3	0,7 m	puodas	pakraštėlis	1					žt.	nesmarkiai atlenktas išorėje	sm.	m.	žaliai	žaliai	glsv.	žaliai	vid.,				4	6	XIX a.		
5	5	38.5	šūrfas 3	0,7	puodas	ąselė	1					žt.			sm.	m.	pilka	t.pilka glazūra	glsv.	t.pilka	iš.			13	15	XIX a.		
6	6		šūrfas 4		puodas	priedugnis	1					žt.			sm.	m.	pilka	t.ruda glazūra	glsv.	t.ruda	vid.			8	8.5	XIX a.		
7	7		šūrfas 4		puodas	priedugnis	1					žt.			sm.	m.	pilka	t.ruda glazūra	glsv.	t.ruda	vid.			8	8.5	XIX a.		
8	8		šūrfas 4		puodas	priedugnis	1					žt.			sm.	m.	pilka	t.ruda glazūra	glsv.	t.ruda	vid.			8	8.5	XIX a.		
9	9		šūrfas 4		puodas	priedugnis	1					žt.			sm.	m.	pilka	t.ruda glazūra	glsv.	t.ruda	vid.			8	8.5	XIX a.		
10	10		šūrfas 4		puodas	priedugnis	1					žt.			sm.	m.	pilka	t.ruda glazūra	glsv.	t.ruda	vid.			8	8.5	XIX a.		
11	11		šūrfas 4		puodas	priedugnis	1					žt.			sm.	m.	pilka	t.ruda glazūra	glsv.	t.ruda	vid.			8	8.5	XIX a.		
12	12		šūrfas 4		puodas	priedugnis	1					žt.			sm.	m.	gelsva	pilka	glsv.						8	8.5	XIX a.	

13	13	39.1	šūrfas 4		puodas	dugnas	1				1	žt.			sm.	m.	ruda	gelsvai ruda	glsv.	gelsvai ruda	vid.			8.5	10	XIX a.	
14	14		šūrfas 4		puodas	ašselē	1				1	žt.			sm.	m.	pilka		pilka					10	10	XIX a.	
15	15		šūrfas 4		puodas	sienelē	1				1	žt.			sm.	m.	geltona	žalsvai ruda	glsv.	žalsvai ruda	vid.			6	11	XIX a.	
16	16		šūrfas 4		puodas	sienelē	1				1	žt.			sm.	m.	geltona	žalsvai ruda	glsv.	žalsvai ruda	vid.			7	8	XIX a.	
17	17		šūrfas 4		puodas	sienelē	1				1	žt.			sm.	m.	geltona	žalsvai ruda	glsv.	žalsvai ruda	vid.	juoste lēš pynim as		8	8	XIX a.	
18	18	39.2	šūrfas 4		puodas	sienelē	1				1	žt.			sm.	m.	pilka	t.pilka glazūra	pilka	t.pilka glazūra	vid.			6	6	XIX a.	
19	19		šūrfas 5		puodas	priedugnis	1				1	žt.			sm.	m.	pilka	t.pilka glazūra	glsv.	t.pilka glazūra	vid.			4	6	XIX a.	
20	20		šūrfas 5		puodas	priedugnis	1				1	žt.			sm.	m.	ruda	t.ruda glazūra	glsv.	t.ruda	vid.			4	6	XIX a.	
21	21		šūrfas 5		puodas	priedugnis	1		1			žt.			sm.	m.	pilka		pilka					8	8	XIX a.	
22	22		šūrfas 5		puodas	pakraštēlis	1				1	žt.			sm.	m.	ruda	žaliai gelsva	glsv.	žaliai gelsva	vid.			6	6	XIX a.	
23	23		šūrfas 5		puodas	pakraštēlis	1				1	žt.			sm.	m.	ruda	ruda	glsv.	ruda	vid.			6	6	XIX a.	
24	24		šūrfas 5		puodas	ašselē	1				1	žt.			sm.	m.	ruda	ruda	glsv.	ruda	vid.			8	8	XIX a.	
25	25	40	šūrfas 5		puodas	visas	54				1	žt.			sm.	m.	aprūķes	t.ruda glazūra	glsv.	t.ruda	vid.	juoste lēš pynim as is	petel	4	8	XIX a.	puodo išorinė dalis aprūķusi, neglazūruota. Ties petelium "virvutės" pynimo ornamentas, tarp pakraštėlio ir petelio vingiuotas ornamentas, vidinė dalis dengta tamsiai ruda glazūra. Viduje gausu prikepusių maisto likučių. Dugno skersmuo - 130 cm. Angos skersmuo 180 cm.

26	26		šūrfas 6		puodas	priedugnis	1				1	žt.			sm.	m.	geltona	juoda	glsv.					6	6	XIX a.		
27	27		šūrfas 6		puodas	sienelė	1				1	žt.			sm.	m.	aprūkės	t.ruda	glsv.					6	6	XIX a.		
28	28		šūrfas 6		puodas	sienelė	1				1	žt.			sm.	m.	ruda	t.ruda	glsv.					6	6	XIX a.		
29	29		šūrfas 8		puodas	priedugnis	1				1	žt.			sm.	m.	ruda	t.pilka	glsv.	t.pilka				6	7	XIX a. antra p.		
30	30	41.1	šūrfas 8		puodas	pakraštėlis	1				1	žt.		nesmarkiai profiliuotas	sm.	m.	aprūkės	t.pilka	glsv.	t.pilka				7	10	XIX a.		
31	31		šūrfas 8		puodas	dugnas	1				1	žt.			sm.	m.	ruda	t.pilka	glsv.	t.pilka				6	8	XIX a.		
32	32	41.2	šūrfas 8		puodas	sienelė	1				1	žt.			sm.	m.	ruda	t.ruda	glsv.	t.ruda		juostelės pynimas		4	6	XIX a.		
33	33		šūrfas 8		puodas	sienelė	1				1	žt.			sm.	m.	pilka	ruda	glsv.			juostelės pynimas		6	6	XIX a.		
34	34		šūrfas 8		puodas	sienelė	1				1	žt.			sm.	m.	ruda	t.ruda	glsv.	t.ruda				6	6	XIX a.		
35	35		šūrfas 8		puodas	ąselė	1				1	žt.			sm.	m.	ruda	ruda	glsv.					6	6	XIX a.		
36	36		šūrfas 9		puodas	sienelė	1				1	žt.			sm.	m.	ruda	t.ruda	glsv.	t.ruda	vid.			4.5	5	XIX a.		
37	37	41.3	šūrfas 9		puodas	pakraštėlis	1				1	žt.			sm.	m.	ruda	t.ruda	glsv.	t.ruda	vid.			5	9	XIX a.		
38	38		šūrfas 9		puodas	pakraštėlis	1				1	žt.			sm.	m.	ruda	žaliai gelsva	glsv.	žaliai gelsva	vid.			5	9	XIX a.		
39	39	41.4	šūrfas 9		puodas	pakraštėlis	1				1	žt.			sm.	m.	pilka	t.ruda	glsv.	t.ruda				5	8	XIX a.		
40	40		šūrfas 9		puodas	ąselė	1				1	žt.			sm.	m.	ruda		glsv.								XIX a.	
41	41		šūrfas 9		puodas	ąselė	1				1	žt.			sm.	m.	ruda		glsv.								XIX a.	

Metals

Eilės nr.	R. s. nr.		Vieta	Sluoksnis (H abs., gylis (m))	Radinio pavadinimas	Radinio kiekis	Fragmento / radinio dydis (mm)			Galvutės forma				Skersmuo (mm)	Skerspjūvis			Svoris (kg)	Datuotina (a.)	Pastabos
							storis (max)	plotis (max)	ilgis (max)	apvali	kvadratinė	stačiakampė	neišskirianti		apvalus	kvadratinis	stačiakampis			
1	56		šūrfas 5		vinis	1	12	10	73	x					27				sukorodavusi	
2	57		šūrfas 5		raktas	1	5	4	73										sukorodavusi	
3	58		šūrfas 5		žalvarinė vielutė	1	4		109											
4	59	41.5	šūrfas 11		namo numeris?	1	4	65	85											

KERAMIKOS APRAŠYMO SUTARTINIAI ŽENKLAI

- pk. - pakraštėlis,
- kkl. – kaklelis,
- sn. - sienelė,
- pdg. - priedugnis,
- dg. - dugnas,
- žt. – žiesta,
- v. - vidus,
- i. - išorė,
- gr. gran. - granito granulės,
- sm. - smėlis,
- m. - mažas,
- vid. - vidutinis,
- g. - gausus,
- šv. - šviesiai,
- t. - tamsiai,
- rud. - ruda,
- plk. - pilka,
- rsv. - rausva,
- žl. - žalia,
- gls. - gelsva,
- bl. - balta,

BRĖŽINIŲ SĄRAŠAS

1. Bendras Jonavos senojo miesto situacijos planas
2. Jonavos senojo miesto vietos teritorijos ribų planas
3. Tirtų vietų situacijos planas
4. Šurfų Nr.1,2,4,5,8,9 sienelių pjūviai
5. Šurfų Nr.11,15 sienelių pjūviai

FOTONUOTRAUKŲ SĄRAŠAS

1. Klaipėdos g. prieš tyrimus, iš ŠR pusės
2. šurfe nr.1 atidengtas grindinys, iš ŠV pusės
3. šurfas nr.1 iš ŠŠV pusės
4. šurfas nr.1 iš PR pusės
5. šurfas nr.2 iš PR pusės
6. šurfe nr.3 atidengtas grindinys iš ŠV pusės
7. vaizdas nuo šurfo nr.3 į PR pusę
8. šurfas nr.3 iš PR pusės
9. šurfas nr.4 iš ŠV pusės
10. šurfas nr.4 iš PR pusės
11. šurfas nr.5 nuėmus asfaltą iš ŠV pusės
12. ūkinėje duobėje rasta keramika *in situ*
13. šurfas nr.5 iškastas iki žemio, iš PR pusės
14. šurfas nr.6 iš PR pusės
15. vaizdas nuo šurfo nr.6 iš ŠV pusės
16. šurfas nr.7 iš ŠV pusės
17. šurfas nr.8 iš ŠV pusės
18. šurfas nr.9 iš PR pusės
19. šurfas nr.8 iš ŠŠR pusės
20. šurfas nr.9 iš ŠV pusės
21. šurfas nr.9 iš PR pusės
22. šurfas nr.10 iš ŠV pusės
23. vaizdas nuo šurfo nr.10 iš PPV pusės
24. šurfas nr.11 iš PR pusės
25. Taikos g. atkarpa iš ŠV pusės
26. Taikos g. atkarpa prieš tyrimus iš PR pusės
27. šurfas nr.12 iš PR pusės
28. šurfas nr.13 iš PR pusės
29. šurfas nr.13 iš PV pusės
30. vaizdas nuo šurfo nr.14

31. šūrfas nr.14 iš PR pusės
32. atidengtas grindinys šurfe nr.15
33. šūrfas nr.15 iš ŠR pusės
34. šūrfas nr.15 iš PV pusės
35. šūrfas nr.16 iš PV pusės
36. šūrfas nr.17 iš PR pusės
37. šūrfas nr.17 iš PV pusės
38. radiniai r.s.nr.1-5, iš šurfo nr.3
39. radiniai r.s.nr.13,18 iš šurfo nr.4
40. radinys r.s.nr.25 iš šurfe nr.5 buvusios ūkinės duobės
41. radiniai r.s.nr.30,32,37,39,59 iš šurfo nr.8,9,11

PRIEDŲ SĄRAŠAS

1. Archeologinių tyrimų leidimas
2. Archeologinių tyrimų projektas
3. Archeologinių tyrimų projekto papildymas
4. Radinių perdavimo aktas

· Bendras Jonavos mieste tirtų vietų situacijos planas



 Tyrinėtos vietos



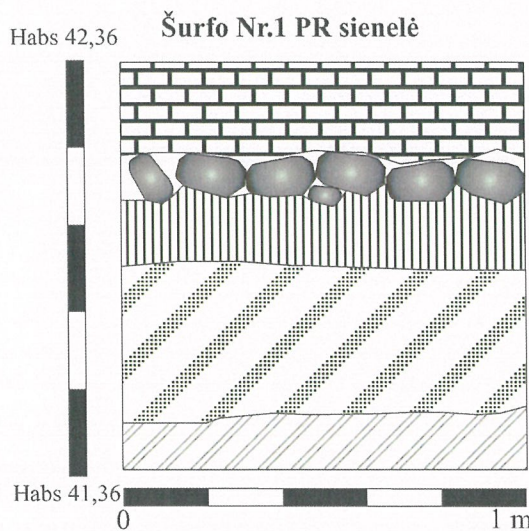
Jonavos senojo miesto (u.k.4417) teritorijos ribų planas



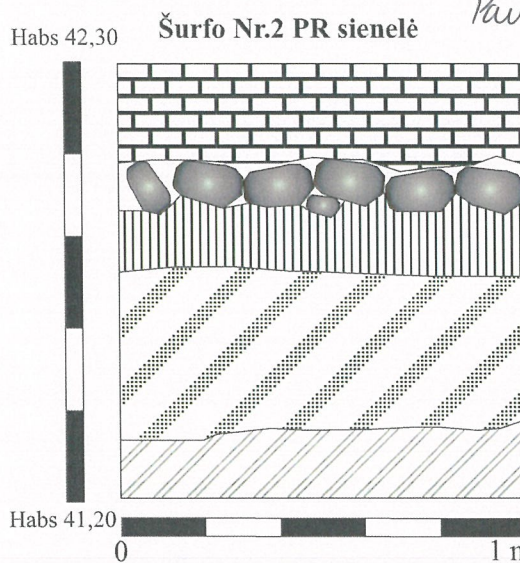
Jonavos senojo miesto teritorija



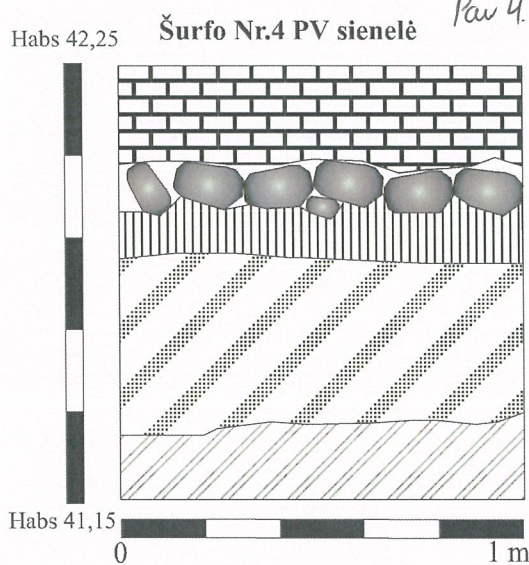
Pav. 4.1



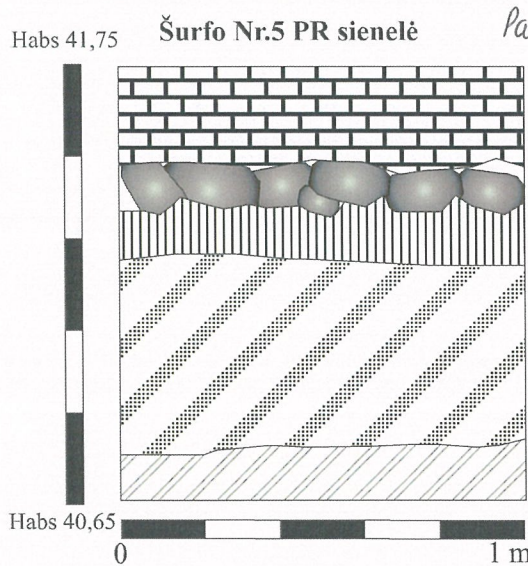
Pav. 4.2



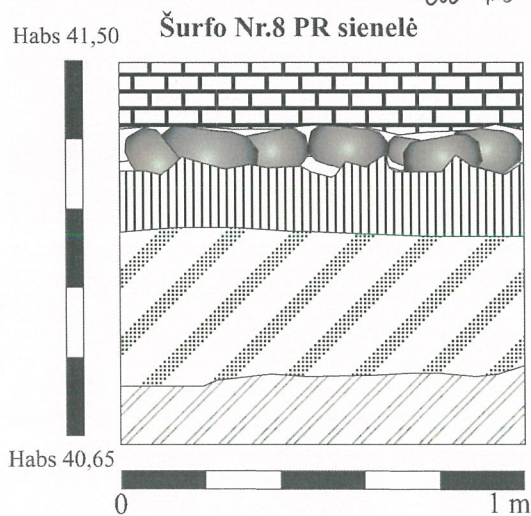
Pav. 4.3



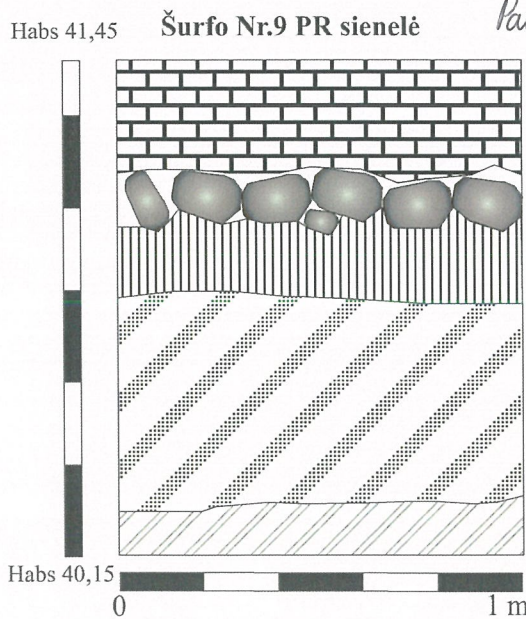
Pav. 4.4



Pav. 4.5

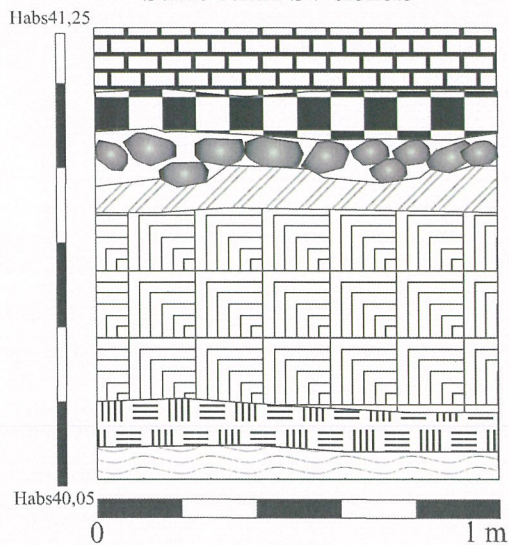


Pav. 4.6



Pav. 5-1

Šurfo Nr.11 ŠV sienelė





1 pav. Klaipėdos g. prieš tyrimus, iš ŠR pusės



2 pav. Šurfe nr.1 atidengtas grindinys, iš ŠV p.



3 pav. Šurfas nr.1 iš ŠŠV pusės



4 pav. Šurfas nr.1 iš PR pusės



5 pav. Šurfas nr.2 iš PR pusės



6 pav. Šurfe nr.3 atidengtas grindinys iš ŠV pusės



7 pav. vaizdas nuo šurfo nr.3 į PR pusę



8 pav. šurfas nr.3 iš PR pusės



9 pav. šurfas nr.4 iš ŠV pusės



10 pav. šurfas nr.4 iš PR pusės



11 pav. šurfas nr.5 nuėmus asfaltą iš ŠV pusės



12 pav. ūkinėje duobėje rasta keramika *in situ*



13 pav. šurfas nr.5 iškastas iki žemio, iš PR p.



14 pav. šurfas nr.6 iš PR pusės



15 pav. vaizdas nuo šurfo nr.6 iš ŠV pusės



16 pav. šurfas nr.7 iš ŠV pusės



17 pav. šurfas nr.8 iš ŠV pusės



18 pav. šurfas nr.9 iš PR pusės



19 pav. šurfas nr.8 iš ŠŠR pusės



20 pav. šurfas nr.9 iš ŠV pusės




21 pav. šurfas nr.9 iš PR pusės



22 pav. šurfas nr.10 iš ŠV pusės



23 pav. vaizdas nuo šurfo nr.10 iš PPV pusės



24 pav. šurfas nr.11 iš PR pusės



25 pav. Taikos g. atkarpa iš ŠV pusės



26 pav. Taikos g. atkarpa prieš tyrimus iš PR pusės



27 pav. šurfas nr.12 iš PR pusės



28 pav. šurfas nr.13 iš PR pusės



29 pav. šurfas nr.13 iš PV pusės



30 pav. vaizdas nuo šurfo nr.14



31 pav. šurfas nr.14 iš PR pusės



32 pav. atidengtas grindinys šurfe nr.15



33 pav. šurfas nr.15 iš ŠR pusės



34 pav. šurfas nr.15 iš PV pusės



35 pav. šurfas nr.16 iš PV pusės



36 pav. šurfas nr.17 iš PR pusės



37 pav. šurfas nr.17 iš PV pusės



38 pav.



39 pav.



40 pav.



41 pav.

KULTŪROS PAVELDO DEPARTAMENTUI
MOKSLINEI ARCHEOLOGIJOS KOMISIJAI

**Jonavos miesto istorinėje dalyje (urbanistinio paminklo kodas 4417) Taikos, Vilniaus, Klaipėdos
gatvių rekonstravimo vietose archeologinių žvalgomųjų tyrimų
PROJEKTAS**

2010-04-06

2010 metais Jonavos miesto istorinėje dalyje (urbanistinio paminklo kodas 4417) esančias Taikos, Vilniaus, Klaipėdos gatves planuojama rekonstruoti. Todėl, gatvių rekonstravimo vietose bus atlikti archeologiniai žvalgomieji tyrimai, kurių tikslas yra nustatyti ar po dabartine gatvių danga yra išlikęs archeologiškai vertingas kultūrinis sluoksnis, ar buvusios istorinės gatvės dangos, nustatant jų altitudes. Rekonstruojamų gatvių atkarpos užima bendrą 4750 m² plotą, todėl vietovėje planuojama iširti bendrą 48 m² plotą. Radus kultūrinį sluoksnį, tyrimų projektas bus koreguojamas. Tyrimai bus atlikti balandžio – birželio mėnesį.

PRIDEDAMA:

Priedas Nr.1 Jonavos senojo miesto vieta.

Archeologas

Mindaugas Mačiulis



Jonavos senojo miesto (u.k.4417) teritorijos ribų planas



— Jonavos senojo miesto teritorija

KULTŪROS PAVELDO DEPARTAMENTUI
MOKSLINEI ARCHEOLOGIJOS KOMISIJAI

**Jonavos miesto istorinės dalies (u.k.4417), Taikos, Vilniaus ir Klaipėdos gatvių (Jonavos m.)
archeologinių žvalgomųjų tyrimų**

PROJEKTO PAPILDYMAS

2010-04-16

Pagal mokslinės archeologijos komisijos 2010 04 08 patvirtintą pirminį tyrimų projektą, archeologiniai žvalgomieji tyrimai turėjo būti atlikti, Taikos, Vilniaus ir Klaipėdos gatvių rekonstrukcijų vietose, kurių bendras gatvių plotas yra apie 4800 m².

Užsakovui pakoregavus darbų apimtį, archeologiniai žvalgomieji tyrimai nebus atlikti Vilniaus gatvėje.

Archeologinius žvalgomuosius tyrimus, planuojama atlikti Klaipėdos gatvės atkarpoje tarp Sodų g. ir Taikos g. Bendras atkarpos ilgis yra 220 m, plotis 5 m. Bendras gatvės plotas 1100 m². Šioje gatvės atkarpoje bus ištirtas 11 m² plotas.

Taikos g. archeologiniai žvalgomieji tyrimai bus atlikti iki sankirtos su Vilniaus g. Bendras atkarpos ilgis 160 m, plotis – 3,5- 3,8 m. Plotas 608 m². Šioje vietoje tyrimų metu, bus ištirtas 6 m² plotas.

Darbus planuojama atlikti balandžio 19 - 22 dienomis.

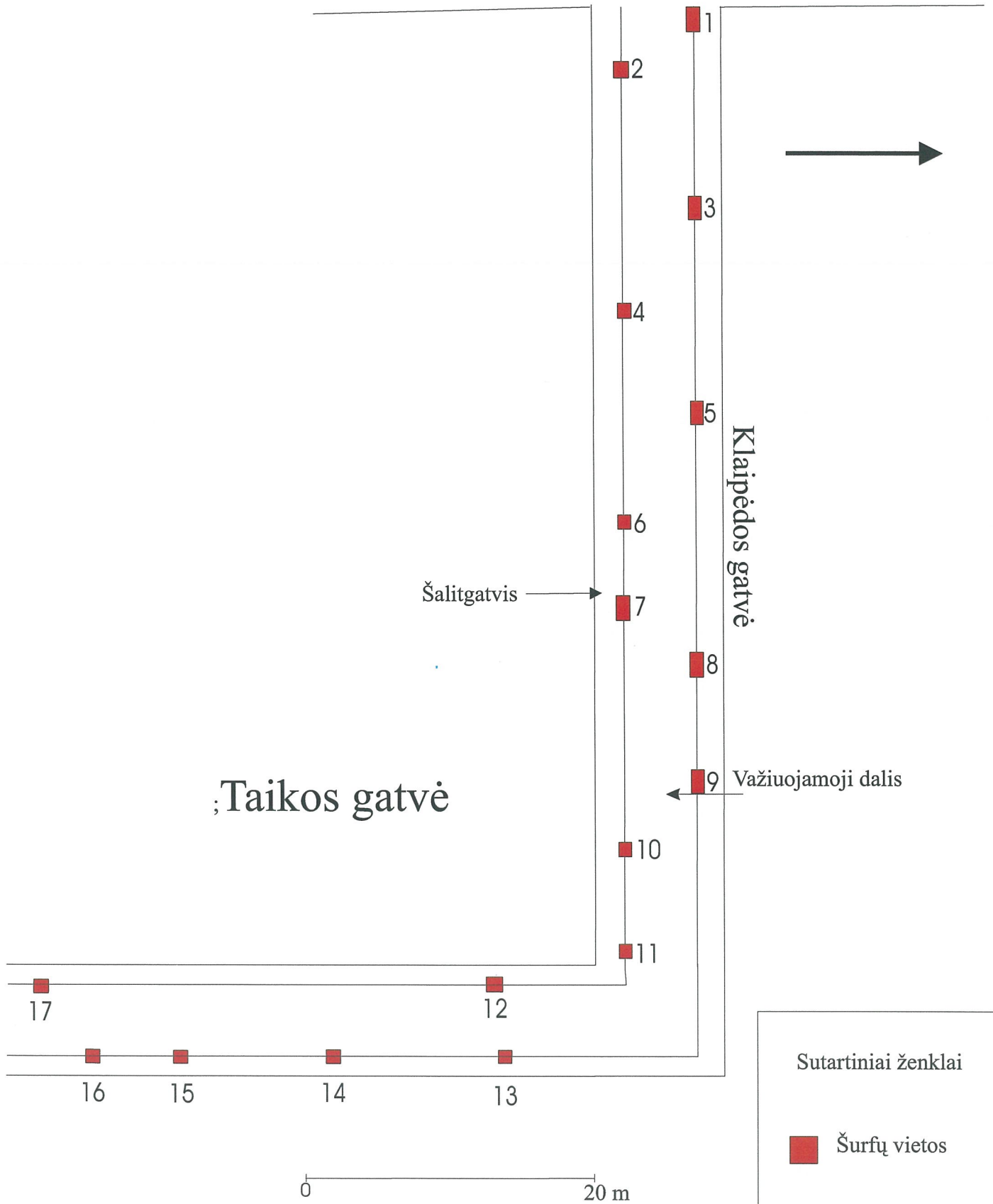
Archeologas

Mindaugas Mačiulis

PRIEDAS: Žvalgomųjų tyrimų vietų planas.



Sodų gatvė





TVIRTINU
Muziejaus direktorė
R. Karaliūnienė
20...m. ... mėn. ... d.

JONAVOS KRAŠTO MUZIEJUS

J. Basanavičiaus g. 3, Lt-55171; Tel: 5 23 35, 5 14 46, el.p.: muziejus.jonava@takas.lt

EKSPONATŲ PRIĖMIMO-PERDAVIMO AKTAS

20...m. d. Nr. 9

Jonavos krašto muziejus, atstovaujamas *of. sušiekimo saugotojai* 20...m.
(muziejaus pavadinimas) *Algis Matulis* (pareigos, vardas, pavardė)
priėmė. o *Algis Matulis, Giedrė Karaliūnienė, Mindaugas Malcėdis*
(fizinio asmens vardas ir pavardė, arba juridinis asmens pavadinimas, kontaktiniai duomenys)
perdavė _____ muziejui šias muziejines vertybes, eksponatus:
(nuolat ar laikinai saugoti (kas reikalinga – įrašyti))

Eil. Nr.	Ekspionato ar muziejinės vertybės pavadinimas ir trumpas aprašymas	Skaičius	Būklė	Kaina	Suma	Pastabos
	<i>Britiši keramikai, rasta archeologinių kasėjimų vietoje, d. u.</i>					
1.	<i>puodo šėnelis, pilka, taunai pilka glazūra. XIX a.</i>	1				
2.	<i>puodo šėnelis, pilka, taunai pilka glazūra. XIX a.</i>	1				
3.	<i>puodo šėnelis, pilka, glazūra taunai pilka</i>	1				
4.	<i>puodo pabartelis, atlenktas į šon. k. bei spalv. glazūra</i>	1				
5.	<i>puodo šėnelis, pilka, taunai pilka glazūra.</i>	1				
6.	<i>puodas. Priėdugnis. pilkas, glazūra taunai ruda.</i>	1				
7.	<i>puodas. Priėdugnis. pilkas, glazūra taunai ruda.</i>	1				
8.	<i>puodas. Priėdugnis. pilkas, glazūra taunai ruda.</i>	1				

1.	2.	3.	4.	5.	6.	7.
28.	Puodo s'emele. Rudo	1				
	i' famsiai rudo spalvos					
29.	Puodo m'edugni	1				
	Rudos spalvos, glazūra					
	famsiai pilko					
30.	Puodo pakraitė'lis, nesmas	1				
	kuo profiliuotas, apūtkis,					
	famsiai pilkos spalvos.					
31.	Puodo dugnas. Rudos	1				
	spalvos, glazūra t. pilko					
32.	Puodo s'emele. Rudos pat	1				
	ros, glazūra famsiai					
	rudo, juosteli pyūmas					
33.	Puodo s'emele. Pilkos pat	1				
	ros i' rudos					
34.	Puodo s'emele. Rudos pat	1				
	ros, glazūra famsiai rudo,					
35.	Puodo geli. Rudos pat	1				
	ros					
36.	Puodo s'emele. Ruda,	1				
	glazūra t. ruda.					
37.	Puodo pakraitė'lis, Ru-	1				
	dos spalvos, glazūra t.					
	ruda.					
38.	Puodo pakraitė'lis, Rudos	1				
	spalvos, valiai gelsta glazūra					
39.	Puodo pakraitė'lis	1				
	pilkos i' famsiai rudos pat,					
	ros, glazūra t. ruda					
40.	Puodo geli. Rudos	1				
	spalvos					
41.	Puodo geli. Rudos	1				
	spalvos.					
42.	Puodo m'edugni. Ru-	1				
	dos i' geltonos p.					
43.	Puodo m'edugni, Famsi	1				
	stai pilkos spalvos, glazūra					
	t. pilko.					
44.	Puodo m'edugni. Pilkos	1				
	spalvos, glazūra t. pilko					
45.	Puodo m'edugni. Rudos	1				
	spalvos.					
46.	Puodo m'edugni	1				
	balis i' baltos spalvos.					
	Glazūmota					
47.	Puodo m'edugni, Famsi	1				
	balis glazūra					
48.	Puodo pakraitė'lis	1				
	rimuotais profiliuotas, rudos					

1.	2.	3.	4.	5.	6.	7.
9.	Puodas. Priėdugnis. Pilkas, tauniai ruda glazūra.	1				
10.	Puodas. Priėdugnis. Pilkas, glazūra tauniai ruda.	1				
11.	Puodas. Priėdugnis. Pilkas, tauniai ruda glazūra.	1				
12.	Puodas. Priėdugnis. Pilkas spalva.	1				
13.	Puodas, duogas, ruda spalva, glazūra geltona ruda.	1				
14.	Puodo gėlei, pilkas spalva.	1				
15.	Puodo Honeli, geltona, glazūra ruda.	1				
16.	Puodo sienulei, geltona, glazūra ruda ruda.	1				
17.	Puodo sienulei, pilkas spalva, tauniai pilka glazūra, mostelėi py- muos.	1				
18.	Puodo sienulei. Pilkas, tauniai pilka glazūra.	1				
19.	Puodo priėdugnis. Pil- kas, glazūra tauniai pilka.	1				
20.	Puodo priėdugnis. Ruda, tauniai ruda glazūra.	1				
21.	Puodo priėdugnis. Pilkas spalva.	1				
22.	Puodo pakuotėlii. Panki- siai ruda i ruda glaz- ūra.	1				
23.	Puodo pakuotėlii. Ruda spalva.	1				
24.	Puodo gėlei. Ruda spalva.	1				
25.	Puodas. Visai. Sulipdy. tai i 34 dalis. Aniški, tauniai ruda glazūra. mostelėi pymuos.	1				
26.	Puodo priėdugnis. Ruda, geltona, ruda puoda spalva.	1				
27.	Puodo sienulei Ruda apu- kusi, ruda tauniai ruda	1				