

Archeologinių tyrimų fononuotraukų sąrašas

1. Nuotr. Nr. 1. Sklypas Karaimų g. 27 prieš tyrimą (iš R pusės).
2. Nuotr. Nr. 2. Plotas Nr. 1 bei šiaurinės sienelės pjūvis 1-1.
3. Nuotr. Nr. 3. Plotas Nr. 2 bei pietrytinės sienelės pjūvis 2-2.
4. Nuotr. Nr. 4. Plotas Nr. 3 bei pietrytinės sienelės pjūvio 3-3 fragmentas.
5. Nuotr. Nr. 5. Plotas Nr. 3 bei pietrytinės sienelės pjūvis 3-3.
6. Nuotr. Nr. 6. Plotas Nr. 3. Cokolio fragmentas.
7. Nuotr. Nr. 7. Plotas Nr. 3. Cokolio fragmentas iš viršaus.
8. Nuotr. Nr. 8. Plotas Nr. 3. Pietrytinėje sienelėje fiksuotas duobės pjūvis.
9. Nuotr. Nr. 9. Ploto Nr.3 pietvakarinės sienelės pjūvis 4-4.
10. Nuotr. Nr. 10. Plotas Nr. 3. Grindinio fragmentas.
11. Nuotr. Nr. 11. Plotas Nr. 4 bei pietrytinės sienelės pjūvis 5-5.
12. Nuotr. Nr. 12. Ploto Nr. 4 pietrytinės sienelės pjūvis 5-5.
13. Nuotr. Nr. 13. Plotas Nr. 4. XVII a. antros pusės – XVIII a. pirmos pusės grindinys (kv. A, B/9-13).
14. Nuotr. Nr. 14. Plotas Nr. 4. XVII a. antros pusės – XVIII a. pirmos pusės grindinys (kv. A-D/1-4).
15. Nuotr. Nr. 15. Plotas Nr. 4. XVII a. antros pusės – XVIII a. pirmos pusės grindinys (kv. A-D/1-4).
16. Nuotr. Nr. 16. Plotas Nr. 4. XVII a. antros pusės – XVIII a. pirmos pusės rūšio vidinė dalis bei šiaurės vakarinė siena.
17. Nuotr. Nr. 17. Plotas Nr. 4. XVII a. antros pusės – XVIII a. pirmos pusės rūšio šiaurės vakarinės sienos fragmentas.
18. Nuotr. Nr. 18. Plotas Nr. 4. XVII a. antros pusės – XVIII a. pirmos pusės rūšio šiaurės vakarinės sienos fragmentas.
19. Nuotr. Nr. 19. Plotas Nr. 4. XVII a. antros pusės – XVIII a. pirmos pusės rūšio pietvakarinės sienos fragmentas (fotografuota išorinė dalis).
20. Nuotr. Nr. 20. Plotas Nr. 4. XVII a. antros pusės – XVIII a. pirmos pusės rūšio pietvakarinės sienos fragmentas (fotografuota vidinė dalis).
21. Nuotr. Nr. 21. Plotas Nr. 4. XVII a. antros pusės – XVIII a. pirmos pusės rūšio pietrytinės sienos fragmentas (fotografuota vidinė dalis).
22. Nuotr. Nr. 22. Plotas Nr. 4. XVII a. antros pusės – XVIII a. pirmos pusės rūšio pietrytinės sienos fragmentas (fotografuota iš viršaus).
23. Nuotr. Nr. 23. Plotas Nr. 4. XVII a. antros pusės – XVIII a. pirmos pusės grindų lygis.

24. Nuotr. Nr. 24. Plotas Nr. 5. Pietvakarinės sienelės pjūvis 6-6.
25. Nuotr. Nr. 25. Plotas Nr. 5. Pamato fragmentas (kv. A, B/5-6).
26. Nuotr. Nr. 26. Plotas Nr. 5. Pamato fragmentas (kv. A, B/5-6, fotografuota iš viršaus).
27. Nuotr. Nr. 27. Plotas Nr. 6 bei šiaurės vakarinės sienelės pjūvis 7-7.
28. Nuotr. Nr. 28. Plotas Nr. 6. Pamato fragmentas (kv. A, B/6-7).
29. Nuotr. Nr. 29. Plotas Nr. 6. Pamato fragmentas iš viršaus (kv. A, B/6-7).
30. Nuotr. Nr. 30. Plotas Nr. 7 bei šiaurės rytinės sienelės pjūvis 8-8.
31. Nuotr. Nr. 31. Plotas Nr. 7. Šiaurės rytinės sienelės pjūvis 8-8 bei suvirtę rūšio skliautų fragmentai.
32. Nuotr. Nr. 32. Plotas Nr. 7. Pamatų fragmentai (kv. A, B/4-6).
33. Nuotr. Nr. 33. Plotas Nr. 8. Šiaurės vakarinės sienelės pjūvis 9-9.
34. Nuotr. Nr. 34. Plotas Nr. 8. Šiaurės vakarinės sienelės pjūvio 9-9 fragmentas.
35. Nuotr. Nr. 35. Plotas Nr. 9 bei šiaurės vakarinės sienelės pjūvis 10-10.
36. Nuotr. Nr. 36. Plotas Nr. 9. Šiaurės vakarinės sienelės pjūvio 10-10 fragmentas.
37. Nuotr. Nr. 37. Plotas Nr. 9. Buvusio medinio pastato pamatų fragmentas (kv. B/8-12).
38. Nuotr. Nr. 38. Plotas Nr. 9. Buvusio medinio pastato pamatų fragmentas (kv. B/8-12).



Nuotr. Nr.1. Sklypas Karaimų g. 27 prieš tyrimą (iš ŠR pusės)



Nuotr. Nr.2. Plotas Nr.1 bei šiaurės rytinės sienelės pjūvis 1-1



Nuotr. Nr.3. Plotas Nr.2 bei pietrytinės sienelės pjūvis 2-2.



Nuotr. Nr.4. Plotas Nr.3 bei pietrytinės sienelės pjūvio 3-3 fragmentas.



Nuotr. Nr.5. Plotas Nr.3 bei pietrytinės sienelės pjūvis 3-3.



Nuotr. Nr.6. Plotas Nr.3. Cokolio fragmentas.



Nuotr. Nr.7. Plotas Nr.3. Cokolio fragmentas iš viršaus.



Nuotr. Nr.8. Plotas Nr.3. Pietrytinėje sienelėje fiksuotas duobės pjūvis.



Nuotr. Nr.9. Ploto Nr.3 pietvakarinės sienelės pjūvis 4-4.



Nuotr. Nr.11. Plotas Nr.4 bei pietrytinės sienelės pjūvis 5-5.



Nuotr. Nr.10. Plotas Nr.3. Grindinio fragmentas.



Nuotr. Nr.12. Ploto Nr.4 pietrytinės sienelės pjūvis 5-5.



Nuotr. Nr.13. Plotas Nr.4. XVII a. antros pusės – XVIII a. pirmos pusės grindinys (kv. A, B/9-13).



Nuotr. Nr.14. Plotas Nr.4. XVII a. antros pusės – XVIII a. pirmos pusės grindinys (kv. A-D/1-4).




Nuotr. Nr.15. Plotas Nr.4. XVII a. antros pusės – XVIII a. pirmos pusės grindinys (kv. A-D/1-4).



Nuotr. Nr.16. Plotas Nr.4. XVII a. antros pusės – XVIII a. pirmos pusės rūšio vidinė dalis bei šiaurės vakarinė siena.



Nuotr. Nr.17. Plotas Nr.4. XVII a. antros pusės – XVIII a. pirmos pusės rūšio šiaurės vakarinės sienos fragmentas.



Nuotr. Nr.18. Plotas Nr.4. XVII a. antros pusės – XVIII a. pirmos pusės rūšio šiaurės vakarinės sienos fragmentas.



Nuotr. Nr.19. Plotas Nr.4. XVII a. antros pusės – XVIII a. pirmos pusės rūšio pietvakarinės sienos fragmentas (fotografuota išorinė dalis).



Nuotr. Nr.20. Plotas Nr.4. XVII a. antros pusės – XVIII a. pirmos pusės rūšio pietvakarinės sienos fragmentas (fotografuota vidinė dalis).



Nuotr. Nr.22. Plotas Nr.4. XVII a. antros pusės – XVIII a. pirmos pusės rūšio pietrytinės sienos fragmentas (fotografuota iš viršaus).



Nuotr. Nr.23. Plotas Nr.4. XVII a. antros pusės – XVIII a. pirmos pusės rūšio grindų lygis.



Nuotr. Nr.21. Plotas Nr.4. XVII a. antros pusės – XVIII a. pirmos pusės rūšio pietrytinės sienos fragmentas (fotografuota vidinė dalis).



Nuotr. Nr.24. Plotas Nr.5. Pietvakarinės sienelės pjūvis 6-6.



Nuotr. Nr.25. Plotas Nr.5. Pamato fragmentas (kv. A, B/5-6).



Nuotr. Nr.26. Plotas Nr.5. Pamato fragmentas (kv. A, B/5-6; iš viršaus).



Nuotr. Nr.27. Plotas Nr.6 bei šiaurės vakarinės sienelės pjūvis 7-7.



Nuotr. Nr.28. Plotas Nr.6. Pamatų fragmentas (kv. A, B/6-7).



Nuotr. Nr.29. Plotas Nr.6. Pamato fragmentas iš viršaus (kv. A, B/6-7).



Nuotr. Nr.30. Plotas Nr.7 bei šiaurės rytinės sienelės pjūvis 8-8.



Nuotr. Nr.31. Plotas Nr.7. Šiaurės rytinės sienelės pjūvis 8-8 bei suvirgtę stambūs rūšio skliautų fragmentai.



Nuotr. Nr.32. Plotas Nr.7. Pamatų fragmentai (kv. A, B/4-6).



Nuotr. Nr.33. Plotas Nr.8. Šiaurės vakarinės sienelės pjūvis 9-9.



Nuotr. Nr.34. Plotas Nr.8. Šiaurės vakarinės sienelės pjūvio 9-9 fragmentas.



Nuotr. Nr.35. Plotas Nr.9 bei šiaurės vakarinės sienelės pjūvis 10-10.



Nuotr. Nr.36. Plotas Nr.9. Šiaurės vakarinės sienelės pjūvio 10-10 fragmentas.



Nuotr. Nr.37. Plotas Nr.9. Buvusio medinio pastato pamatų fragmentas (kv. B/8-12).



Nuotr. Nr.38. Plotas Nr.9. Buvusio medinio pastato pamatų fragmentas (kv. B/8-12).


Iliustracijų sąrašas:

1. Iliustr. Nr. 1:1-3. Plotas Nr. 1. Pilkos maišytos žemės sluoksnis (sl.2), kv. A, B/ 7-8, gylis 5-40 cm (nuo pirminio paviršiaus).
2. Iliustr. Nr. 1:4-6. Plotas Nr. 1. Pilkos maišytos žemės sluoksnis (sl.2), kv. A, B/ 1-4, gylis 5-40 cm (nuo pirminio paviršiaus).
3. Iliustr. Nr. 2:1-8. Plotas Nr.2. Tamsiai pilkos maišytos žemės sluoksnis (sl.2), kv. A, B/ 1-7, 20-95 cm gylis.
4. Iliustr. Nr. 2:9. Plotas Nr.2. Tamsiai pilkos maišytos žemės sluoksnis (sl.2), kv. A, B/ 7-12, 15-85 cm gylis.
5. Iliustr. Nr. 3:2-10. Plotas Nr.2. Šviesiai pilkos maišytos žemės sluoksnis (sl.5), kv. A, B/ 2-7, 85-120 cm gylis.
6. Iliustr. Nr. 3:11-12. Plotas Nr.2. Šviesiai pilkos maišytos žemės sluoksnis (sl.5), kv. A, B/ 7-12, 85-120 cm gylis.
7. Iliustr. Nr. 4:1-3. Plotas Nr.2. Šviesiai pilkos maišytos žemės sluoksnis (sl.5), kv. A, B/ 7-12, 85-120 cm gylis.
8. Iliustr. Nr. 5:1-10. Plotas Nr.3. Tamsiai pilkos maišytos žemės sluoksnis (sl.2). Kv. A, B/1-4, gylis 0-50 cm.
9. Iliustr. Nr. 5:11-12. Plotas Nr.3. Tamsiai pilkos maišytos žemės sluoksnis (sl.2). Kv. A, B/1-4, gylis 50-80 cm.
10. Iliustr. Nr. 6:1-2. Plotas Nr.3. Tamsiai pilkos maišytos žemės sluoksnis (sl.2). Kv. A, B/1-4, gylis 50-80 cm.
11. Iliustr. Nr. 6:3-9. Plotas Nr.3. Pilko maišyto žvyro sluoksnis (2a). Kv. A/3-4, gylis 1,45-1,95 m.
12. Iliustr. Nr. 6:10-12. Plotas Nr.3. Pilkas molingas sluoksnis. Kv. A, B/13. Gylis 100-170 cm.
13. Iliustr. Nr. 7:1-5. Plotas Nr.3. Pilkas molingas sluoksnis. Kv. A, B/13. Gylis 100-170 cm.
14. Iliustr. Nr. 7:6-11. Plotas Nr.3. XX a. ūkinė duobė. Kv. A, B/8-11. Gylis 15-200 cm.
15. Iliustr. Nr. 8:1-12. Plotas Nr.4. Pilkos maišytos žemės sluoksnis. Kv. A, B/10-13. Gylis 0-30 cm.
16. Iliustr. Nr. 9:1-12. Plotas Nr.4. Pilkos maišytos žemės sluoksnis. Kv. A, B/10-13. Gylis 0-30 cm.
17. Iliustr. Nr. 10:1-3. Plotas Nr.4. Pilkos maišytos žemės sluoksnis. Kv. A, B/10-13. Gylis 0-30 cm.
18. Iliustr. Nr. 10:4-9. Plotas Nr.4. Stambių griuvenų sluoksnis su gausiomis stambių raudonų plytų duženomis (sl.4b), akmenimis. Kv. A, B/6-8, 70-110 gylyje.
19. Iliustr. Nr. 10:10-12. Plotas Nr.4. Stambių griuvenų sluoksnis su gausiomis stambių raudonų plytų duženomis (sl.4b), akmenimis. Kv. A, B/4-5, 45-75 cm gylyje.


20. Iliustr. Nr. 11:1. Plotas Nr.4. Stambių griuvenų sluoksnis su gausiomis stambių raudonų plytų duženomis (sl.4b), akmenimis. Kv. A, B/4-5, 45-75 cm gylyje.
21. Iliustr. Nr. 11:2-7. Plotas Nr.4. Plotas Nr.4. Stambių griuvenų sluoksnis su gausiomis stambių raudonų plytų duženomis (sl.4b). Kv. A, B/5-8, 140-175 cm gylis.
22. Iliustr. Nr. 11:8. Plotas Nr.4. Stambių griuvenų sluoksnis su gausiomis stambių raudonų plytų duženomis (sl.4b). Kv. B/5, 154 cm gylis.
23. Iliustr. Nr. 11:9. Plotas Nr.4. Buvęs rūšio grindų paviršius - juodas degėsingas smėlio sluoksnis (sl.5). Kv. B/6, 175 cm gylis.
24. Iliustr. Nr. 11:10. Pilkos maišyto žvyro sluoksnis (sl.6). Kv. B/7, gylis 195 cm.
25. Iliustr. Nr. 12:1-3. Plotas Nr.5. Velėnos sluoksnis (sl.1), gylis 0-10 cm.
26. Iliustr. Nr. 13:1-6. Plotas Nr.6. Tamsiai pilkos žemės sluoksnis su stambiomis statybinėmis griuvenomis (sl.2a; XX a. perkasimas). Kv. A, B/7-8, gylis 30-80 cm.
27. Iliustr. Nr. 14:1-6. Plotas Nr.7. Tamsiai pilkos žemės sluoksnis su stambiomis statybinėmis griuvenomis (sl.2a). Kv. B/2-3, gylis 30-70 cm.
28. Iliustr. Nr. 15:1-12. Plotas Nr.8. XX a. pirmos pusės perkasimas - pilkos maišytos žemės sluoksnis (sl.4). Kv. A, B/3-6, gylis 30-105 cm.
29. Iliustr. Nr. 16:1-6. Plotas Nr.8. XX a. pirmos pusės perkasimas - pilkos maišytos žemės sluoksnis (sl.4). Kv. A, B/3-6, gylis 30-105 cm.
30. Iliustr. Nr. 16:7-12. Plotas Nr.8. XX a. pirmos pusės perkasimas - pilkos maišytos žemės sluoksnis (sl.4). Kv. A, B/9-11, gylis 40-85 cm.
31. Iliustr. Nr. 17:1-7. Plotas Nr.8. XX a. pirmos pusės perkasimas - pilkos maišytos žemės sluoksnis (sl.4). Kv. A, B/9-11, gylis 40-85 cm.
32. Iliustr. Nr. 17:8-12. Plotas Nr.8. Pilkos maišytos žemės sluoksnis su raudonų plytų duženomis, kalkiniu skiediniu (sl.4e). Kv. A, B/10-11, gylis 85-120 cm.
33. Iliustr. Nr. 18:1-8. Plotas Nr.8. XX a. pirmos pusės perkasimas - pilkos maišytos žemės sluoksnis (sl.4). Kv. A, B/8-9, gylis 120-210.
34. Iliustr. Nr. 18:9-12. Plotas Nr.8. XX a. pirmos pusės perkasimas - pilkos maišytos žemės sluoksnis (sl.4). Kv. A, B/10-12, gylis 130-180.
35. Iliustr. Nr. 19:1-12. Plotas Nr.8. XX a. pirmos pusės perkasimas - pilkos maišytos žemės sluoksnis (sl.4). Kv. A, B/10-12, gylis 130-180.
36. Iliustr. Nr. 20:1-1. Plotas Nr.8. XX a. pirmos pusės perkasimas - pilkos maišytos žemės sluoksnis (sl.4). Kv. A, B/10-12, gylis 130-180.
37. Iliustr. Nr. 21:1-12. Plotas Nr.9. XX a. pirmos pusės perkasimas - pilkos maišytos žemės sluoksnis (sl.4), Kv. A, B/1-2, gylis 40-140.
38. Iliustr. Nr. 22:1-4. Plotas Nr.9. XX a. pirmos pusės perkasimas - pilkos maišytos žemės sluoksnis (sl.4), Kv. A, B/1-2, gylis 40-140.

39. Iliustr. Nr. 22:5-8. Plotas Nr.9. XX a. pirmos pusės perkasimas - pilkos maišytos žemės sluoksnis (sl.4), Kv. A, B/1-2, gylis 40-140.
40. Iliustr. Nr. 22:9-12. Plotas Nr.9. XX a. pirmos pusės perkasimas - pilkos maišytos žemės sluoksnis (sl.4), Kv. A, B/1-2, gylis 140-310.
41. Iliustr. Nr. 23:1-12. Plotas Nr.9. XX a. pirmos pusės perkasimas - pilkos maišytos žemės sluoksnis (sl.4), Kv. A, B/1-2, gylis 140-310.
42. Iliustr. Nr. 24:1-12. Plotas Nr.9. XX a. pirmos pusės perkasimas - pilkos maišytos žemės sluoksnis (sl.4), Kv. A, B/1-2, gylis 140-310.
43. Iliustr. Nr. 25:1-12. Plotas Nr.9. XX a. pirmos pusės perkasimas - pilkos maišytos žemės sluoksnis (sl.4), Kv. A, B/1-2, gylis 140-310.
44. Iliustr. Nr. 26:1-6. Plotas Nr.9. XX a. pirmos pusės perkasimas - pilkos maišytos žemės sluoksnis (sl.4), Kv. A, B/1-2, gylis 140-310.
45. Iliustr. Nr. 26:7-12. Plotas Nr. 9, tamsiai pilkos maišytos žemės sluoksnis (sl.2). Kv. A, B/6-9, gylis 60-120.
46. Iliustr. Nr. 27:1. Plotas Nr. 9, tamsiai pilkos maišytos žemės sluoksnis (sl.2). Kv. A, B/6-9, gylis 60-120.
47. Iliustr. Nr. 27:2-12. Plotas Nr.9. Pilkos maišytos žemės sluoksnis su smulkiais akmenimis, medžių šaknimis (sl.2). Kv. A, B/12, gylis 40-80 cm.
48. Iliustr. Nr. 28:1-9. Plotas Nr.9. Pilkos maišytos žemės sluoksnis su smulkiais akmenimis, medžių šaknimis (sl.2). Kv. A, B/12, gylis 40-80 cm.

1. Inv. Nr.1.



2. Inv. Nr.2.




3. Inv. Nr.3.



4. Inv. Nr.12.



5. Inv. Nr.14.



6. Inv. Nr.17.



Karaimų g. 27, Trakai. 2012 m. Plotas Nr.2

Iliustracija 2

1. Inv. Nr.22.




7. Inv. Nr.34.



2. Inv. Nr.27.




8. Inv. Nr.33.



3. Inv. Nr.19.



9. Inv. Nr.36.



4. Inv. Nr.18.



10. Inv. Nr.37.




5. Inv. Nr.20.



11. Inv. Nr.35.



6. Inv. Nr.21.



12. Inv. Nr.50.



Karaimų g. 27, Trakai. 2012 m. Plotas Nr.2

Iliustracija 3

1. Dalis
neinventorintų
dirbinių



7. Inv. Nr.54.



2. Inv. Nr.52.



8. Inv. Nr.65.



3. Inv. Nr.57.



9. Inv. Nr.68.




4. Inv. Nr.56.



10. Inv. Nr.70.



5. Inv. Nr.55.




11. Inv. Nr.74.




6. Inv. Nr.53.



12. Inv. Nr.72.



1. Inv. Nr.71



2. Inv. Nr.76.



3. Inv. Nr.81.



4. Inv. Nr.50A.



1. Inv. Nr.82



7. Inv. Nr.92.



2. Inv. Nr.85.



8. Inv. Nr.97.



3. Inv. Nr.86.



9. Inv. Nr.99.



4. Inv. Nr.91.



10. Inv. Nr.100.



5. Inv. Nr.94.



11. Inv. Nr.102.



6. Inv. Nr.93.




12. Inv. Nr.103.



1. Inv. Nr.104




7. Inv. Nr.110.



2. Inv. Nr.105.




8. Inv. Nr.111.




3. Inv. Nr.106.




9. Inv. Nr.112.




4. Inv. Nr.107.




10. Inv. Nr.113.




5. Inv. Nr.108.




11. Inv. Nr.114.




6. Inv. Nr.109.



12. Inv. Nr.115.



1. Inv. Nr.116



7. Inv. Nr.126.



2. Inv. Nr.118.




8. Inv. Nr.130.



3. Inv. Nr.120.




9. Inv. Nr.132.



4. Inv. Nr.121.



10. Inv. Nr.133.



5. Inv. Nr.124.



11. Inv. Nr.134.



6. Inv. Nr.125.



12. Dalis neinventorintų radinių



1. Inv. Nr.135



7. Inv. Nr.143.



2. Inv. Nr.137.



8. Inv. Nr.145.



3. Inv. Nr.139.



9. Inv. Nr.146.



4. Inv. Nr.138.



10. Inv. Nr.149.



5. Inv. Nr.142.



11. Inv. Nr.153.



6. Inv. Nr.141.



12. Inv. Nr.154



1. Inv. Nr.155



7. Inv. Nr.161.



2. Inv. Nr.156.



8. Inv. Nr.163.



3. Inv. Nr.157.



9. Inv. Nr.165.



4. Inv. Nr.158.



10. Inv. Nr.167.



5. Inv. Nr.159.



11. Inv. Nr.169.



6. Inv. Nr.160.



12. Inv. Nr.171



1. Inv. Nr.172



7. Inv. Nr.189.




2. Inv. Nr.173.



8. Inv. Nr.188.



3. Inv. Nr.174.



9. Inv. Nr.185.



4. Inv. Nr.180.



10. Inv. Nr.175.



5. Inv. Nr.181.



11. Inv. Nr.176.



6. Inv. Nr.182.



12. Inv. Nr.178.



1. Inv. Nr.179



7. Inv. Nr.199.



2. Inv. Nr.191.



8. Inv. Nr.200.



3. Inv. Nr.192.



9. Inv. Nr.200F.



4. Inv. Nr.195.



10. Inv. Nr.201.




5. Inv. Nr.196.



6. Inv. Nr.198.



1. Inv. Nr.202




2. Inv. Nr.203.



3. Inv. Nr.204.



1. Inv. Nr.205



2. Inv. Nr.206.




3. Inv. Nr.207.



4. Inv. Nr.208.



5. Inv. Nr.210.




6. Inv. Nr.211.



1. Inv. Nr.214



2. Inv. Nr.215-216.




3. Inv. Nr.217.



4. Inv. Nr.218.



5. Inv. Nr.220.




6. Inv. Nr.222.



1. Inv. Nr.224



7. Inv. Nr.233.



2. Inv. Nr.225.



8. Inv. Nr.236.



3. Inv. Nr.226.



9. Inv. Nr.238.



4. Inv. Nr.237.



10. Inv. Nr.240.



5. Inv. Nr.230.



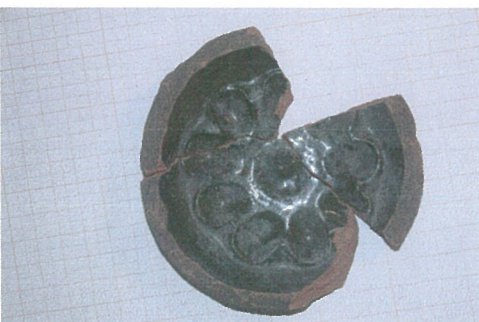
11. Inv. Nr.243.



6. Inv. Nr.231.



12. Inv. Nr.245



1. Inv. Nr.245A




7. Inv. Nr.255.



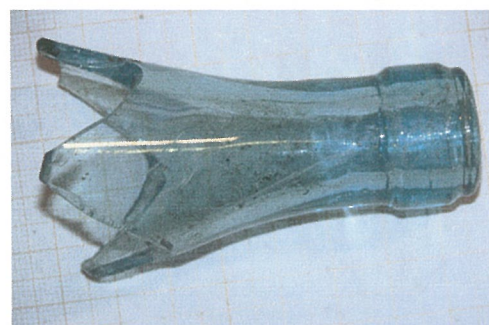
2. Inv. Nr.246.



8. Inv. Nr.257.



3. Inv. Nr.247.



9. Inv. Nr.261.



4. Inv. Nr.249.



10. Inv. Nr.262.



5. Inv. Nr.250A.



11. Inv. Nr.263.



6. Inv. Nr.250B.




12. Inv. Nr.264



1. Inv. Nr.265



7. Dalis neregistruotų daiktų



2. Inv. Nr.266.



8. Inv. Nr.280.




3. Inv. Nr.267.




9. Inv. Nr.281.



4. Inv. Nr.268.



10. Inv. Nr.282.



5. Inv. Nr.269.




11. Inv. Nr.284.



6. Inv. Nr.270.




12. Inv. Nr.283




1. Inv. Nr.285




7. Inv. Nr.295.



2. Inv. Nr.286.



8. Inv. Nr.296.



3. Inv. Nr.290.




9. Inv. Nr.298.



4. Inv. Nr.294.



10. Inv. Nr.299.



5. Inv. Nr.293.




11. Inv. Nr.301



6. Inv. Nr.292.




12. Inv. Nr.302




1. Inv. Nr.303



7. Inv. Nr.315.



2. Inv. Nr.304.



8. Inv. Nr.314.




3. Inv. Nr.305.



9. Inv. Nr.316.



4. Inv. Nr.308.



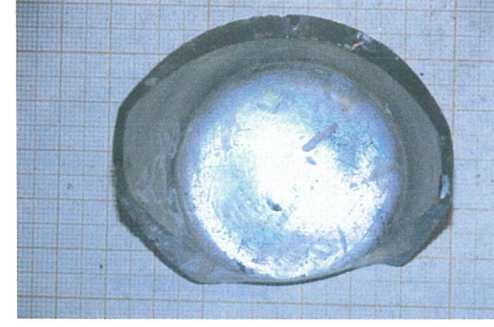
10. Inv. Nr.317.



5. Inv. Nr.311.



11. Inv. Nr.320




6. Inv. Nr.312.



12. Inv. Nr.321



1. Inv. Nr.322



1. Inv. Nr.327



7. Inv. Nr.338.



2. Inv. Nr.334.



8. Inv. Nr.343.



3. Inv. Nr.340.



9. Inv. Nr.339.



4. Inv. Nr.328.



10. Inv. Nr.349.



5. Inv. Nr.330.



11. Inv. Nr.350.



6. Inv. Nr.331.



12. Inv. Nr.351



1. Inv. Nr.355



7. Inv. Nr.359.



2. Inv. Nr.360.



8. Inv. Nr.363.



3. Inv. Nr.361.



9. Inv. Nr.364.

0 3 cm



4. Inv. Nr.362.



10. Inv. Nr.365.



5. Inv. Nr.342.



11. Inv. Nr.366.



6. Inv. Nr.357, 358.



12. Inv. Nr.367



1. Inv. Nr.368



7. Inv. Nr.374.



2. Inv. Nr.369.



8. Inv. Nr.375.



3. Inv. Nr.370.



9. Inv. Nr.376.



4. Inv. Nr.372.



10. Inv. Nr.377.



5. Inv. Nr.374.



11. Inv. Nr.378.



12. Inv. Nr.379



1. Inv. Nr.380



7. Inv. Nr.387.



2. Inv. Nr.381.



8. Inv. Nr.388.



3. Inv. Nr.382.



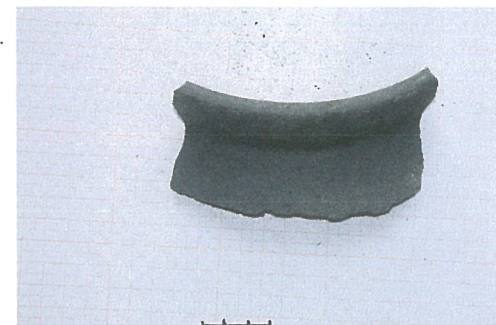
9. Inv. Nr.389.



4. Inv. Nr.383.



10. Inv. Nr.394.



5. Inv. Nr.385.



11. Inv. Nr.395,
415.



6. Inv. Nr.386.



12. Inv. Nr.396



1. Inv. Nr.397.



7. Inv. Nr.404.



2. Inv. Nr.398.



8. Inv. Nr.405.



3. Inv. Nr.399.



9. Inv. Nr.411.

0 3cm



4. Inv. Nr.400.



10. Inv. Nr.412.



5. Inv. Nr.402.



11. Inv. Nr.413.



6. Inv. Nr.403.



12. Inv. Nr.414.



1. Inv. Nr.418.



7. Inv. Nr.425.



2. Inv. Nr.419.



8. Inv. Nr.426.



3. Inv. Nr.421.



9. Inv. Nr.427.



4. Inv. Nr.422.



10. Inv. Nr.428.




5. Inv. Nr.423.



11. Inv. Nr.431.



6. Inv. Nr.424.



12. Inv. Nr.432.



1. Inv. Nr.433.



7. Inv. Nr.440.



2. Inv. Nr.435.



8. Inv. Nr.441.



3. Inv. Nr.436.



9. Inv. Nr.442.



0 3 cm

4. Inv. Nr.437.



10. Inv. Nr.443.



5. Inv. Nr.438.



11. Inv. Nr.445.



6. Inv. Nr.439.



12. Inv. Nr.446.



1. Inv. Nr.447.



7. Inv. Nr.461.



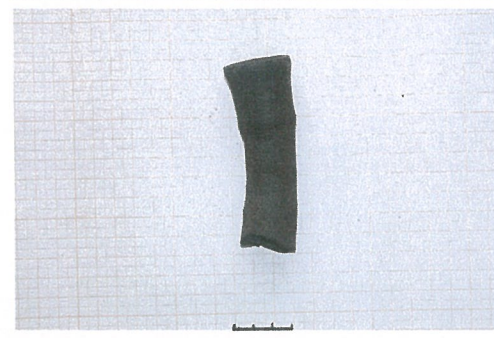
2. Inv. Nr.448.




8. Inv. Nr.462.



3. Inv. Nr.455.



9. Inv. Nr.463.



4. Inv. Nr.456.



5. Inv. Nr.458.



6. Inv. Nr.460.

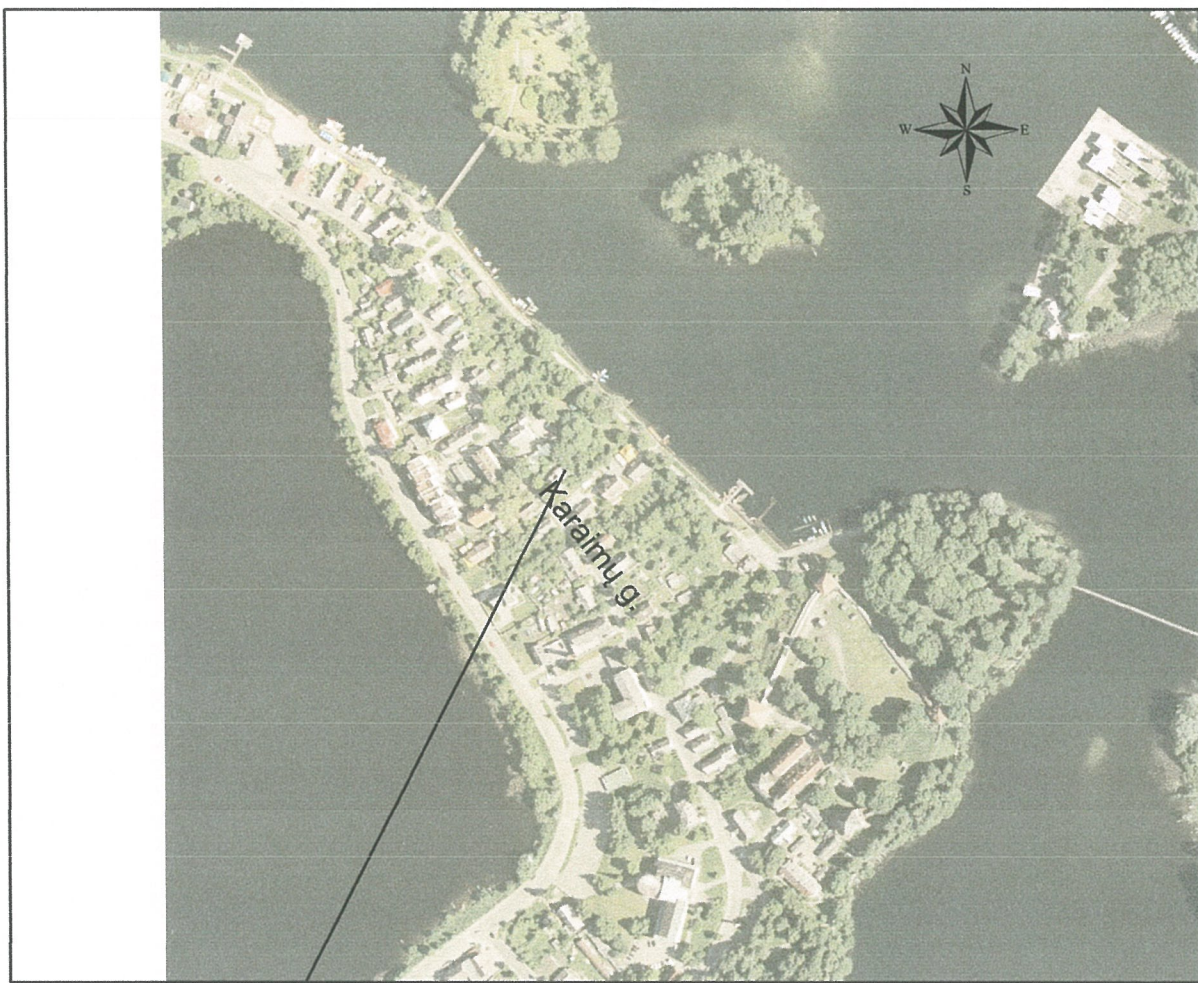


Brėžinių sąrašas


1. Brėž. Nr. 1. Archeologinių tyrimų vieta Trakuose, Karaimų g. 27.
2. Brėž. Nr. 2. Archeologinių tyrimų Trakuose, Karaimų g. 27 situacijos planas.
3. Brėž. Nr. 3. Tirtų plotų planas.
4. Brėž. Nr. 4. Ploto Nr. 1 šiaurės rytinės sienelės pjūvis 1-1.
5. Brėž. Nr. 5. Ploto Nr. 2 pietrytinės sienelės pjūvis 2-2.
6. Brėž. Nr. 6. Ploto Nr. 3 planas.
7. Brėž. Nr. 7. Ploto Nr. 3 pietrytinės sienelės pjūvis 3-3.
8. Brėž. Nr. 8. Ploto Nr. 3 pietvakarinės sienelės pjūvis 4-4.
9. Brėž. Nr. 9. Ploto Nr. 4 planas.
10. Brėž. Nr. 10. Ploto Nr. 4 pietrytinės sienelės pjūvis.
11. Brėž. Nr. 11. Ploto Nr. 5 planas.
12. Brėž. Nr. 12. Ploto Nr. 5 pietvakarinės sienelės pjūvis 6-6.
13. Brėž. Nr. 13. Ploto Nr. 6 planas.
14. Brėž. Nr. 14. Ploto Nr. 6 šiaurės vakarinės sienelės pjūvis 7-7.
15. Brėž. Nr. 15. Ploto Nr. 7 planas.
16. Brėž. Nr. 16. Ploto Nr. 7 šiaurės rytinės sienelės pjūvis 8-8.
17. Brėž. Nr. 17. Ploto Nr. 8 planas.
18. Brėž. Nr. 18. Ploto Nr. 8 šiaurės vakarinės sienelės pjūvis 9-9.
19. Brėž. Nr. 19. Ploto Nr. 9 planas.
20. Brėž. Nr. 20. Ploto Nr. 9 šiaurės vakarinės sienelės pjūvis 10-10.

Tyrimų vieta, Karaimų g. 27, Trakai

Brėžinys Nr.1



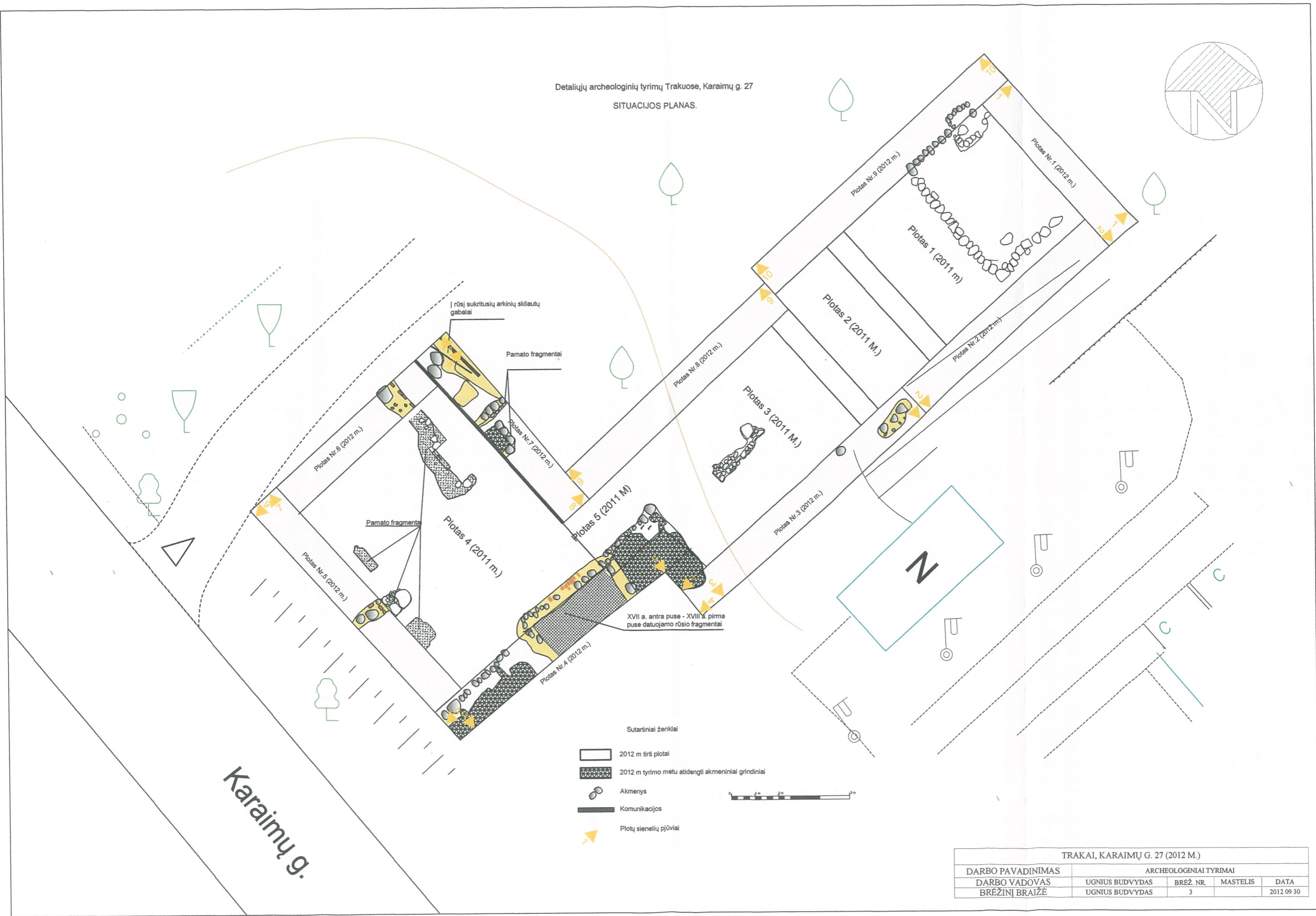
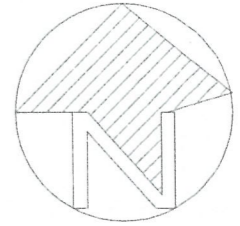
Karaimų g. 27



Archeologiniai tyrimai Trakuose, Karaimų g. 27 SITUACIJOS PLANAS



Detaliųjų archeologinių tyrimų Trakuose, Karaimų g. 27
SITUACIJOS PLANAS.



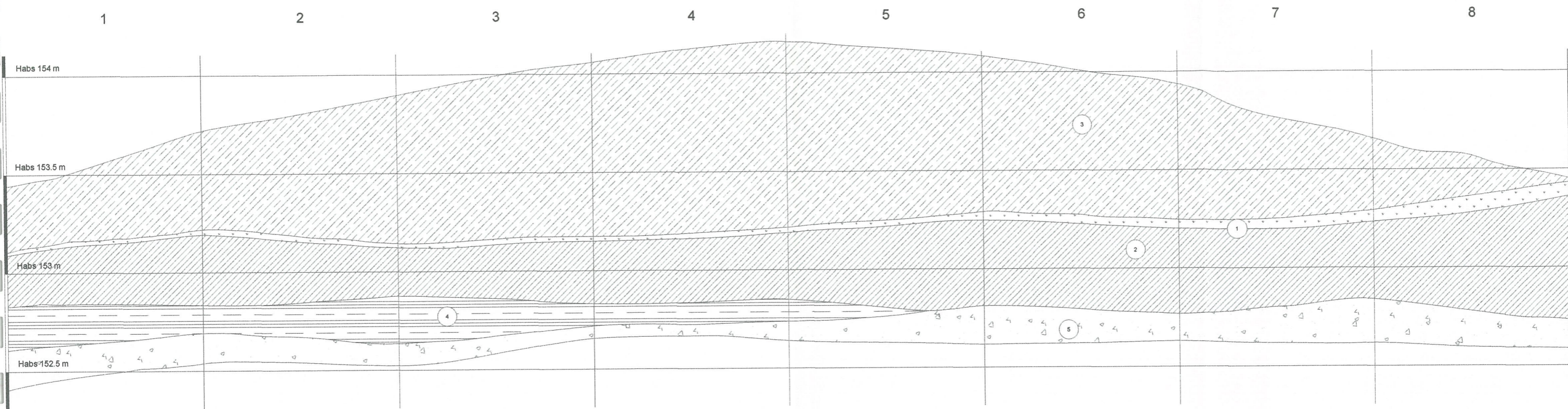
Karaimų g.

- Sutariniai ženklai
- 2012 m tirti plotai
 - 2012 m tyrimo metu atidengti akmeniniai grindiniai
 - Akmenys
 - Komunikacijos
 - Plotų sienelių pjūviai



TRAKAI, KARAIMŲ G. 27 (2012 M.)				
DARBO PAVADINIMAS	ARCHEOLOGINIAI TYRIMAI			
DARBO VADOVAS	UGNIUS BUDVYDAS	BREŽ. NR.	MASTELIS	DATA
BREŽINĖ BRAIŽĖ	UGNIUS BUDVYDAS	3		2012 09 30

Trakų m., Karaimų g. 27. Plotas Nr. 1.
Šiaurės rytinės sienelės pjūvis 1-1



- ① Velėna
- ② Pilkos maišytos žemės sluoksnis su smulkiais akmenimis, buitinėmis bei statybinėmis šiukšlėmis, medžio šaknimis, degėsiais (XX a. suardymas)
- ③ Pilkos maišytos žemės sluoksnis (2011 m. archeologinių kasinėjimų suverstos žemės).
- ④ Rudas žvyringas sluoksnis
- ⑤ Stambus žvyras (įžemis)

TRAKAI, KARAIMŲ G. 27 (2012 M.)				
DARBO PAVADINIMAS	ARCHEOLOGINIAI TYRIMAI			
DARBO VADOVAS	UGNIUS BUDVYDAS	BRĖŽ. NR.	MASTELIS	DATA
BRĖŽINĮ BRAIŽĖ	UGNIUS BUDVYDAS	4	1:20	2012 09 30

Trakų m., Karaimų g. 27. Plotas Nr. 2.
Pietrytinės sienelės pjūvis 2-2

Plotas Nr. 1

Plotas Nr. 2

A

B

1

2

3

4

5

6

7

abs 155 m

abs 154.5 m

abs 154 m

abs 153.5 m

abs 153 m

abs 152.5 m

100

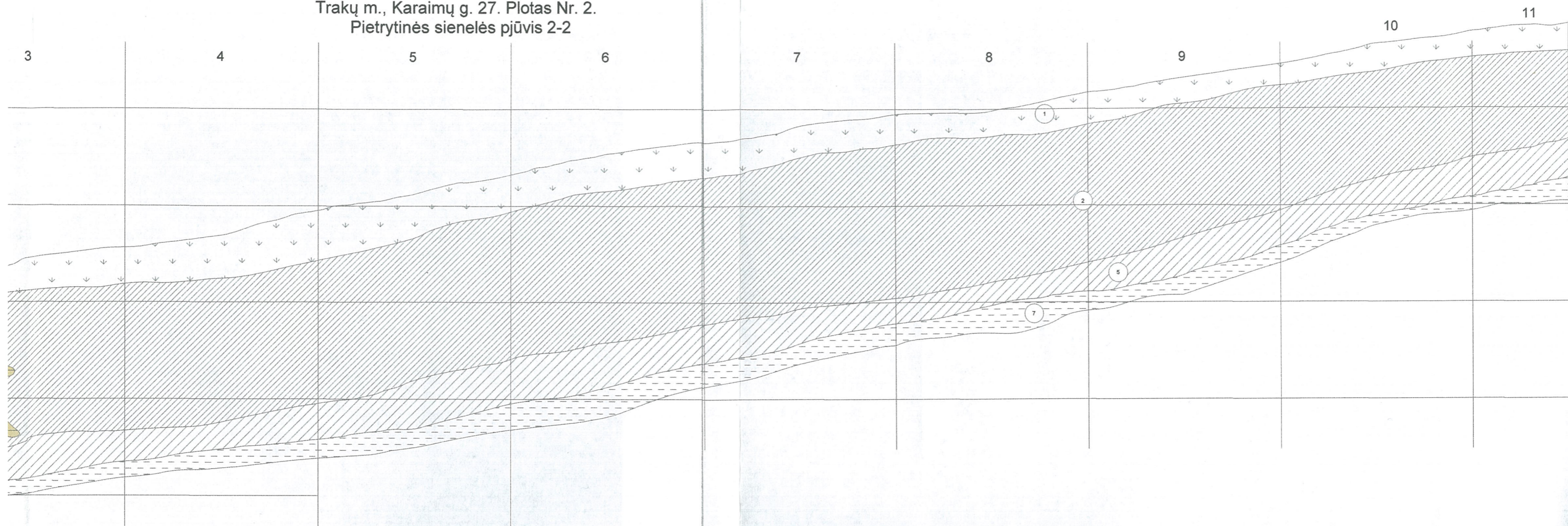
150

200

300 cm

- ① Velėna
- ② Pilkos maišytos žemės sluoksnis su smulkiais akmenimis, buitinėmis bei statybinėmis šiukšlėmis, medžio šaknimis, degėšiais (XX a. suardymas)
- ⑤ Šviesiai pilkos maišytos žemės sluoksnis su pavieniais buitinės keramikos fragmentais.
- ⑦ Priemolis (įžemis)

Trakų m., Karaimų g. 27. Plotas Nr. 2.
Pietrytinės sienelės pjūvis 2-2



išytos žemės sluoksnis su smulkiais akmenimis, buitinėmis bei
nis šiukšlėmis, medžio šaknimis, degėiais (XX a. suardymas)
Iškos maišytos žemės sluoksnis su pavieniais buitinės keramikos fragmentais.

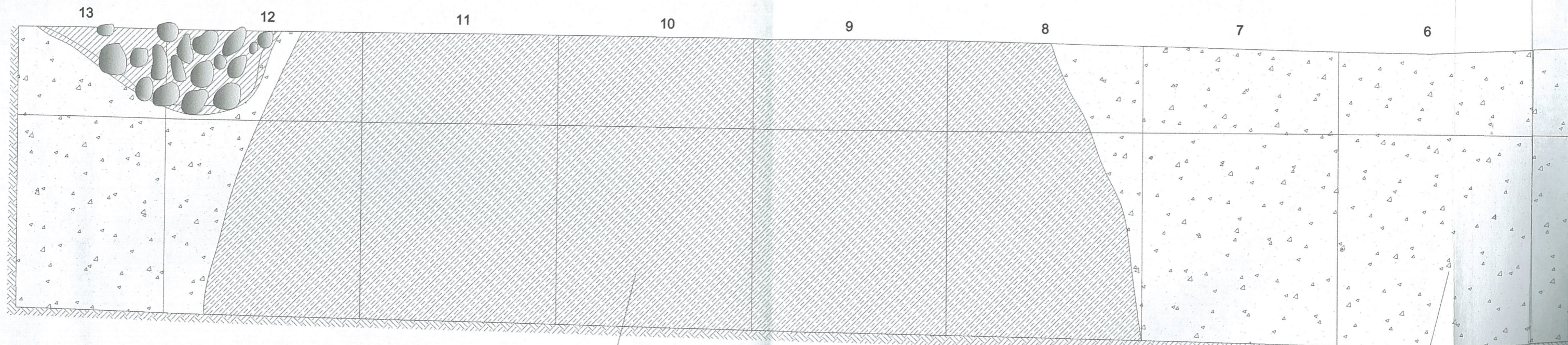
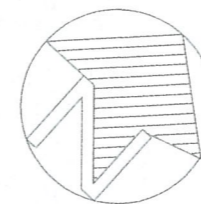
(įžemis)

TRAKAI, KARAIMŲ G. 27 (2012 M.)				
DARBO PAVADINIMAS	ARCHEOLOGINIAI TYRIMAI			
DARBO VADOVAS	UGNIUS BUDVYDAS	BREŽ. NR.	MASTELIS	DATA
BREŽINĖ BRAIŽĖ	UGNIUS BUDVYDAS	5	1:20	2012 09 30

Trakų m. Karaimų g. 27.
Ploto Nr. 3 ir pamatų fragmentų

PLANAS.

M 1:20



AUKŠČIAI Ha

- 1. 155.12 m
- 2. 155.45 m

④

④ XX a. pirmos pusės perkasimas

⑨ Šviesus stambus žvyras (įžemis)

Ⓜ Pamatų fragmentai

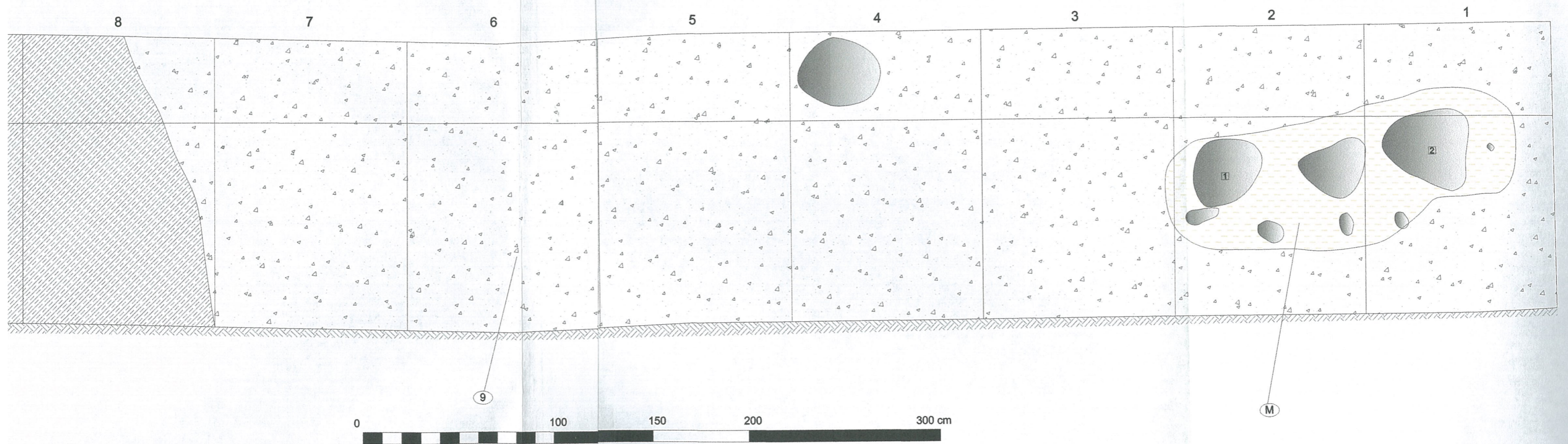
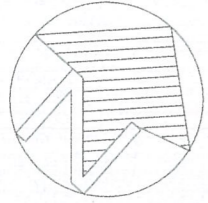
⑨



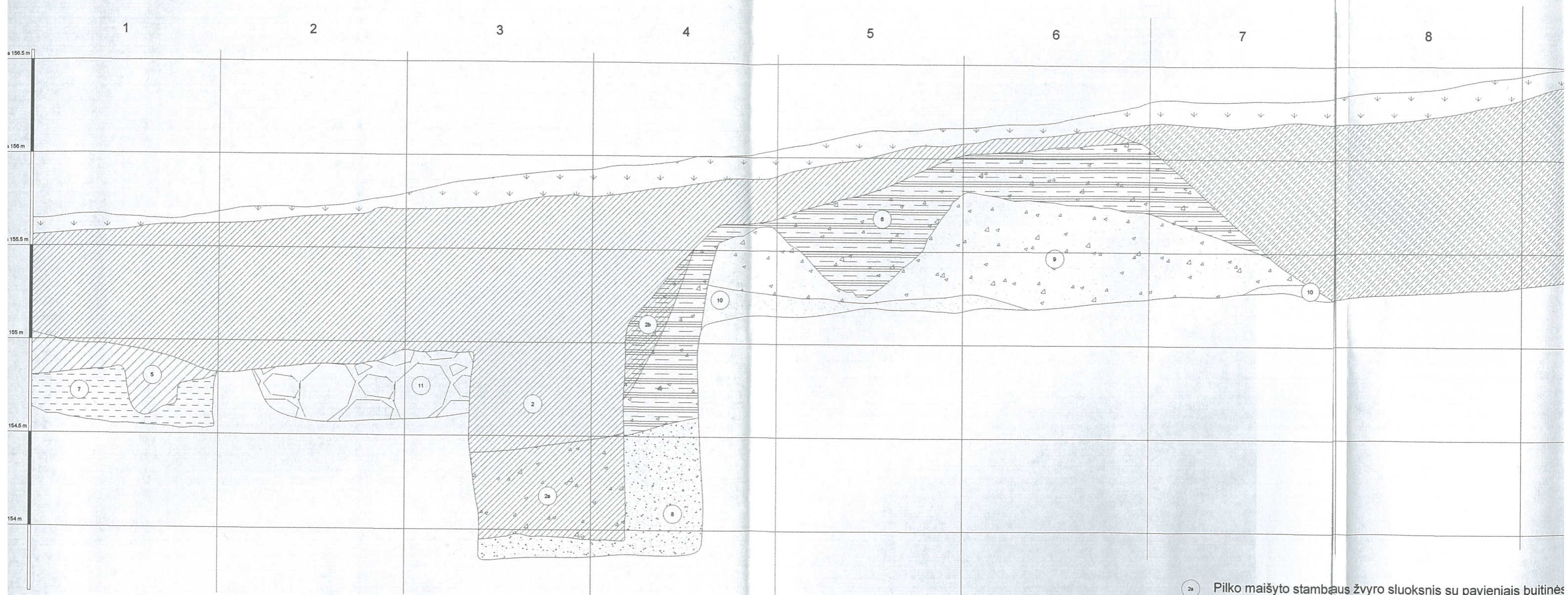
Trakų m. Karaimų g. 27.
Ploto Nr. 3 ir pamatų fragmentų

PLANAS.

M 1:20



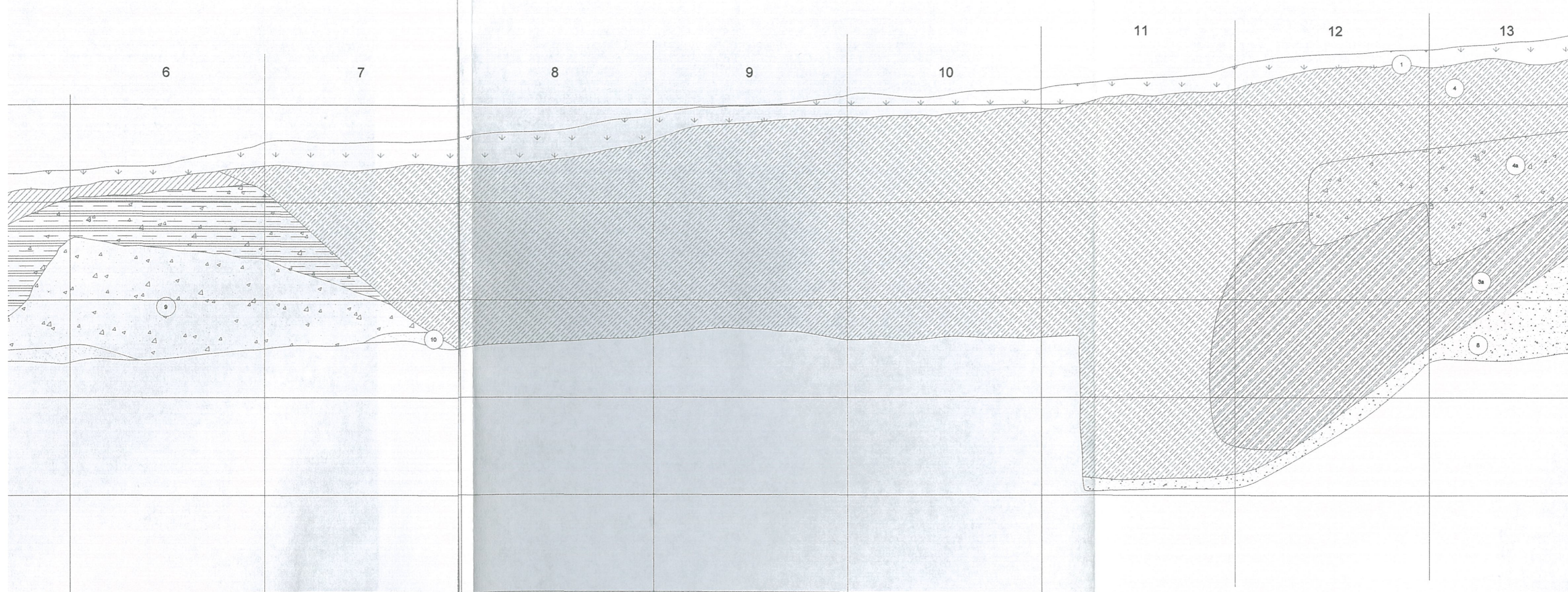
TRAKAI, KARAIMŲ G. 27 (2012 M.)				
DARBO PAVADINIMAS	ARCHEOLOGINIAI TYRIMAI			
DARBO VADOVAS	UGNIUS BUDVYDAS	BRĖŽ. NR.	MASTELIS	DATA
BRĖŽINĮ BRAIŽĖ	UGNIUS BUDVYDAS	6	1:20	2012 09 30



- ① Velėna
- ④ Pilkos maišytos žemės sluoksnis su smulkiais akmenimis, buitinėmis bei statybinėmis šiukšlėmis, medžio šaknimis, degėiais (XX a. suardymas)
- ④a Maišyto, pilkos spalvos stambaus žvyro intarpas (XX a. suardymas)
- ③a Maišytos juodos žemės sluoksnis su XX a. buitinėmis šiukšlėmis
- ② Pilkos maišytos žemės sluoksnis su smulkiais akmenimis, smulkiais raudonų plytų fragmentais, buitinės keramikos šukėmis, degėiais bei medžių šaknimis.

- ②a Pilko maišyto stambaus žvyro sluoksnis su pavieniais buitinėmis
- ②b Pilko maišyto žvyringo molio sluoksnis.
- ⑤ Šviesiai pilkos maišytos žemės sluoksnis su pavieniais buitinėmis
- ⑥ Žvyringo molio sluoksnis (be radinių)
- ⑦ Priemolis (įžemis)
- ⑧ Šviesus smulkus žvyras (įžemis)
- ⑨ Stambus žvyras (įžemis)

Trakų m., Karaimų g. 27. Perkasa Nr. 3.
Pietrytinės sienelės pjūvis 3-3



2a Pilko maišyto stambaus žvyro sluoksnis su pavieniais buitinės keramikos fragmentais.

2b Pilko maišyto žvyringo molio sluoksnis.

5 Šviesiai pilkos maišytos žemės sluoksnis su pavieniais buitinės keramikos fragmentais.

6 Žvyringo molio sluoksnis (be radinių)

7 Priemolis (įžemis)

8 Šviesus smulkus žvyras (įžemis)

9 Stambus žvyras (įžemis)

10 Smėlis (įžemis)

11 Mūras iš stambių lauko akmenų, kurie rišti kalkiniu skiediniu.

smulkiais akmenimis, buitinėmis bei
nėmis, degėisiais (XX a. suardymas)
vyro intarpas (XX a. suardymas)

XX a. buitinėmis šiukšlėmis

smulkiais akmenimis, smulkiais raudonų
s šukėmis, degėisiais bei medžių šaknimis.

TRAKAI, KARAIMŲ G. 27 (2012 M.)

DARBO PAVADINIMAS

ARCHEOLOGINIAI TYRIMAI

DARBO VADOVAS

UGNIUS BUDVYDAS

BRĖŽ. NR.

MASTELIS

DATA

BRĖŽINĖ BRAIŽĖ

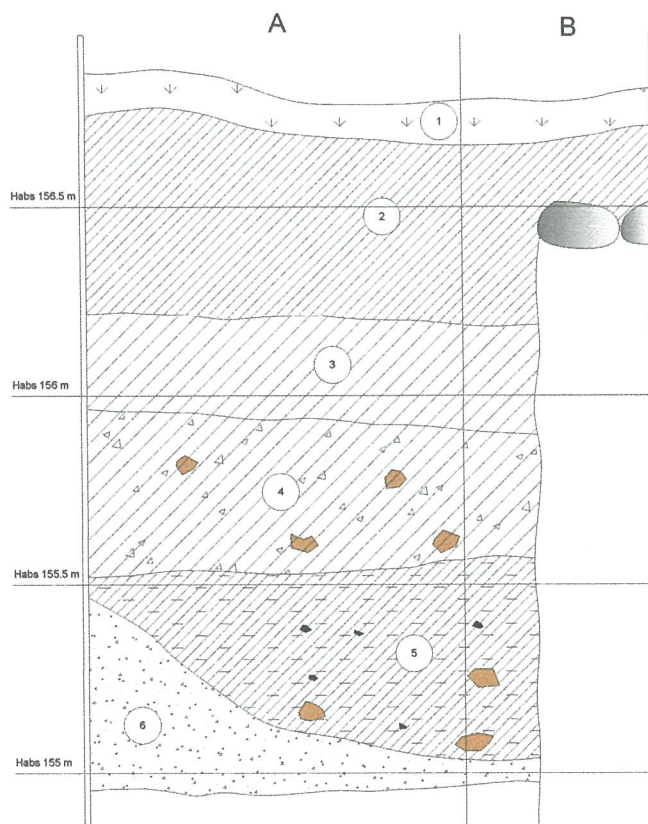
UGNIUS BUDVYDAS

7

1:20

2012 09 30

Trakų m., Karaimų g. 27. Perkasa Nr. 3.
Pietvakarinės sienelės pjūvis 4-4



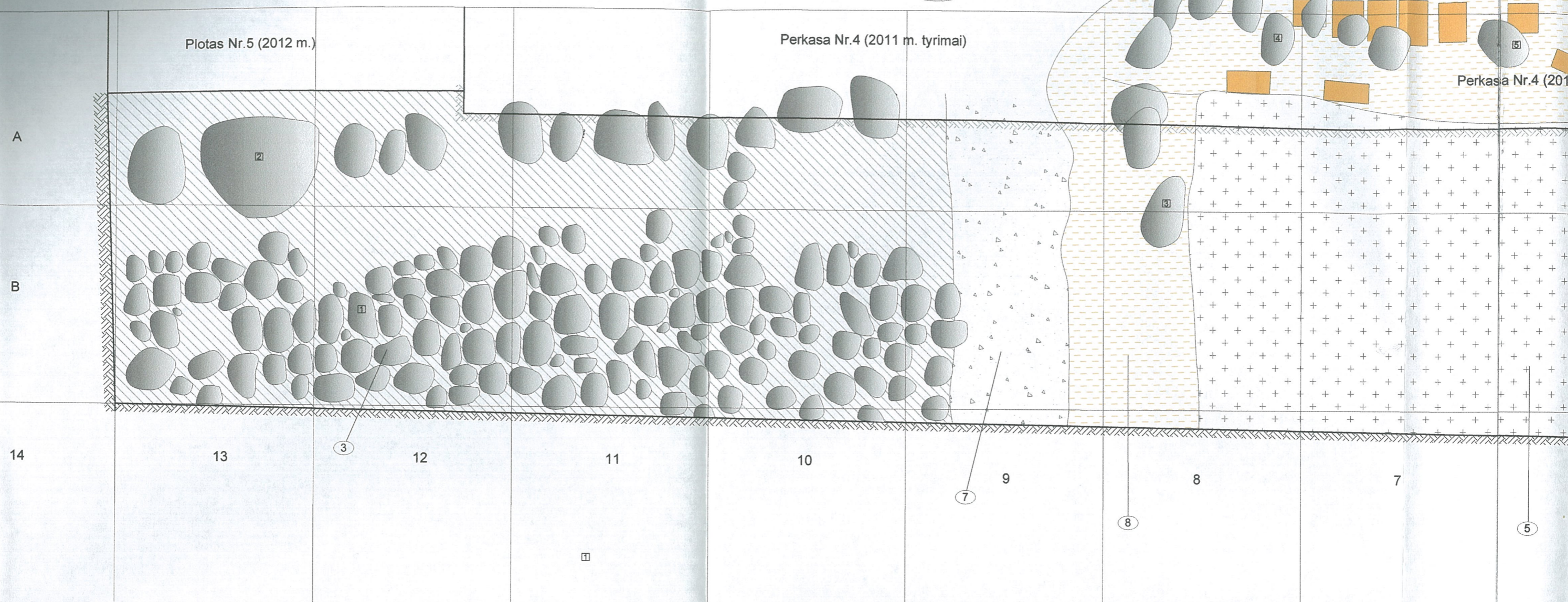
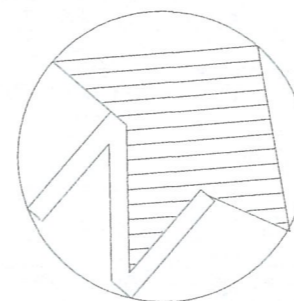
- ① Velėna
- ② Pilkos maišytos žemės sluoksnis su smulkiais akmenimis, smulkiais raudonų plytų fragmentais, būtinės keramokos šukėmis, degėsiiais bei medžių šaknimis.
- ③ Šviesiai pilkos maišytos žemės sluoksnis su smulkiais gyvulių kaulais, angliukais, pavienėmis raudonų plytų duženomis
- ④ Maišyto žvyro sluoksnis su raudonų plytų duženomis
- ⑤ Pilko molio maišyto su kalkėmis (?), žvyru bei degėsiiais sluoksnis
- ⑥ Smulkus žvyras (įžemis)



TRAKAI, KARAIMŲ G. 27 (2012 M.)				
DARBO PAVADINIMAS	ARCHEOLOGINIAI TYRIMAI			
DARBO VADOVAS	UGNIUS BUDVYDAS	BRĖŽ. NR.	MASTELIS	DATA
BRĖŽINĖ BRAIŽĖ	UGNIUS BUDVYDAS	8	1:20	2012 09 30

PLANAS.

M 1:20



AUKŠČIAI Ha

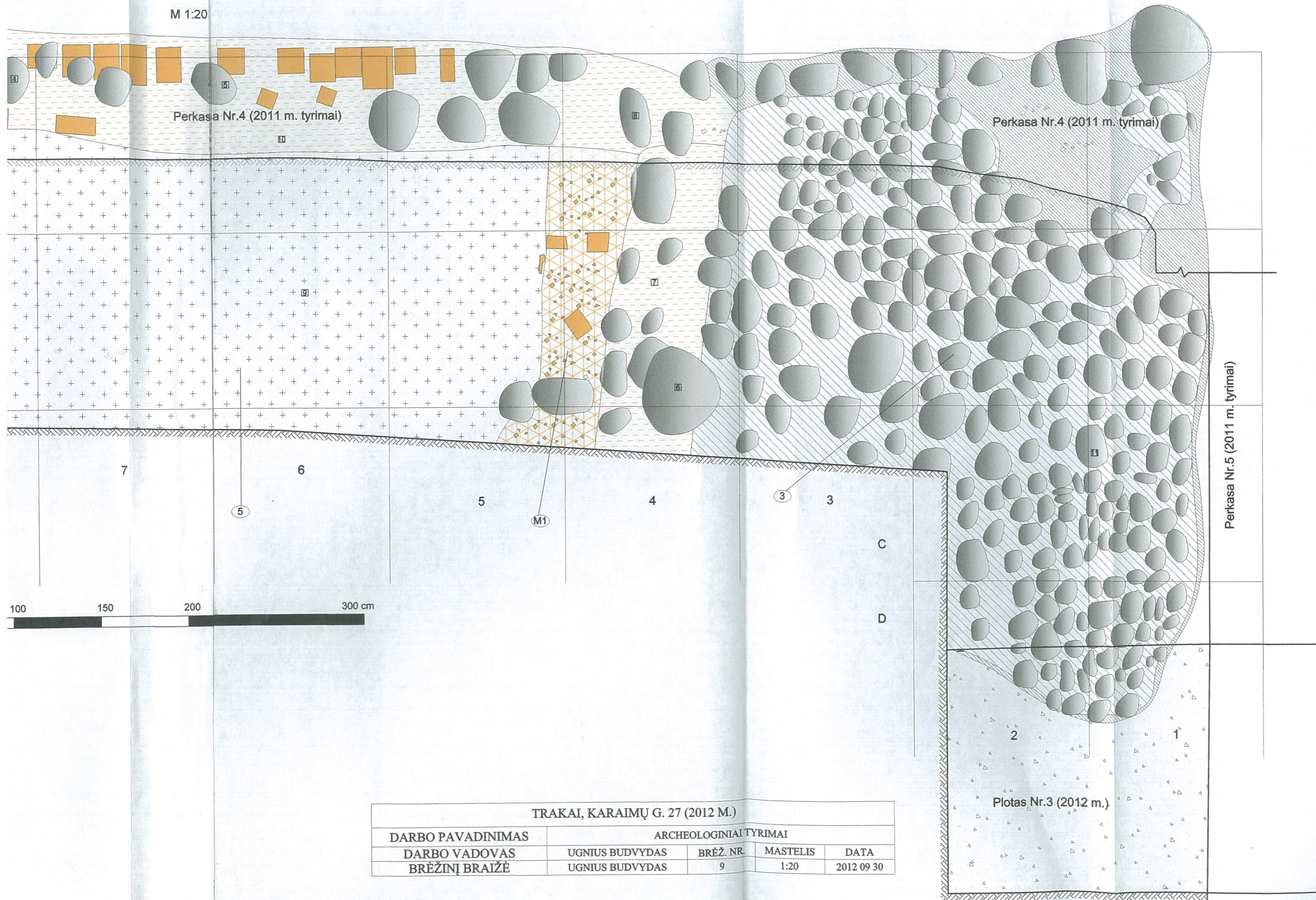
1.	157.21 m
2.	157.28 m
3.	157.17 m
4.	156.86 m
5.	156.75 m
6.	156.85 m
7.	156.42 m
8.	157.08 m
9.	155.49 m
10.	156.51 m
11.	156.70 m

- ③ Grindinys
- ⑤ Buvęs rūšio grindų paviršius - juodas degėsingas smėlio sluoksnis.
- ⑦ Įžemis - šviesus smulkus žvyras.
- ⑧ Raudonos spalvos plytų mūras rištas moliu bei akmenimis
- Ⓜ1 Raudonos spalvos plytų mūro likučiai (?)

Trakų m. Karaimų g. 27.
 Ploto Nr. 4 mūro ir pamatų fragmentų
 bei išlikusių grindinių

PLANAS.

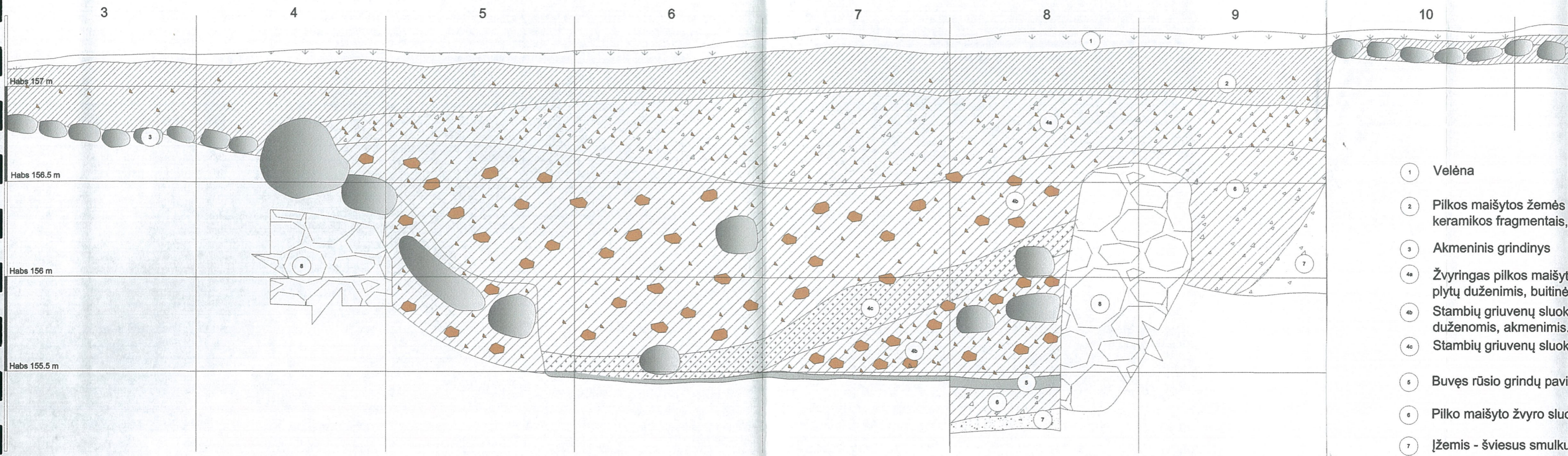
M 1:20




TRAKAI, KARAIMŲ G. 27 (2012 M.)

DARBO PAVADINIMAS	ARCHEOLOGINIAI TYRIMAI			
DARBO VADOVAS	UGNIUS BUDVYDAS	BRĖŽ. NR.	MASTELIS	DATA
BRĖŽINĖ BRAIŽĖ	UGNIUS BUDVYDAS	9	1:20	2012 09 30

Trakų m., Karaimų g. 27. Perkasa Nr. 4.
Pietrytinės sienelės pjūvis 5-5



- 1 Velėna
- 2 Pilkos maišytos žemės keramikos fragmentais,
- 3 Akmeninis grindinys
- 4a Žvyringas pilkos maišytų plytų duženimis, būtine
- 4b Stambių griuvenų sluok duženomis, akmenimis.
- 4c Stambių griuvenų sluok
- 5 Buvęs rūšio grindų pavir
- 6 Pilko maišyto žvyro sluok
- 7 Įžemis - šviesus smulku
- 8 Raudonos spalvos plytų PV bei ŠR sienos)



10

11

12

13

- 1 Velėna
- 2 Pilkos maišytos žemės sluoksnis su smulkiais akmenimis, buitinės keramikos fragmentais, smulkiomis raudonų plytų duženomis.
- 3 Akmeninis grindinys
- 4a Žvyringas pilkos maišytos žemės sluoksnis su gausiomis smulkių raudonų plytų duženomis, buitinės keramikos fragmentais.
- 4b Stambių griuvenų sluoksnis su gausiomis stambių raudonų plytų duženomis, akmenimis.
- 4c Stambių griuvenų sluoksnis su gausiais degėsiais.
- 5 Buvęs rūšio grindų paviršius - juodas degėsingas smėlio sluoksnis.
- 6 Pilko maišyto žvyro sluoksnis.
- 7 Įžemis - šviesus smulkus žvyras.
- 8 Raudonos spalvos plytų mūras rištas moliu bei akmenimis (buvusio rūšio PV bei ŠR sienos)


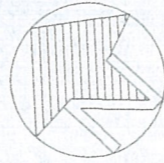
TRAKAI, KARAIMŲ G. 27 (2012 M.)

DARBO PAVADINIMAS		ARCHEOLOGINIAI TYRIMAI		
DARBO VADOVAS	UGNIUS BUDVYDAS	BRĖŽ. NR.	MASTELIS	DATA
BRĖŽINĖ BRAIŽĖ	UGNIUS BUDVYDAS	10	1:20	2012 09 30

Trakų m. Karaimų g. 27.
Ploto Nr. 5 pamatų fragmentų

PLANAS.


M 1:20



AUKŠČIAI Ha

- 1. 156.95 m
- 2. 156.93 m

- ⑥ Šviesu stambus žvyras
- (M2) Pamato fragmentai



(M2)


⑥

4

3

2

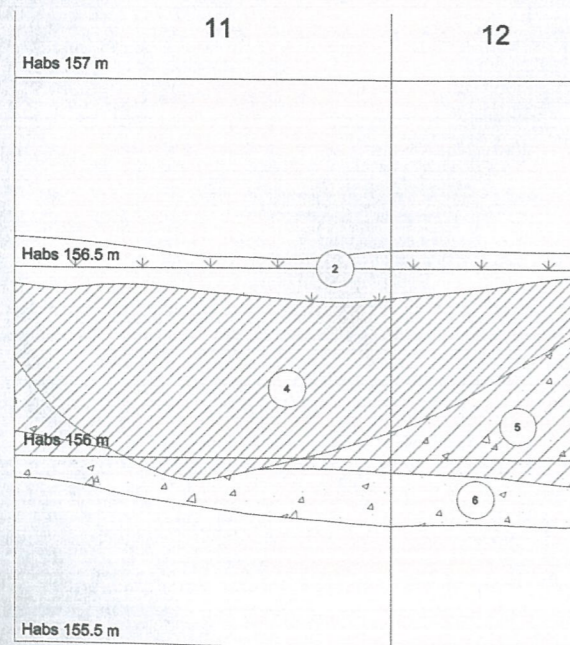
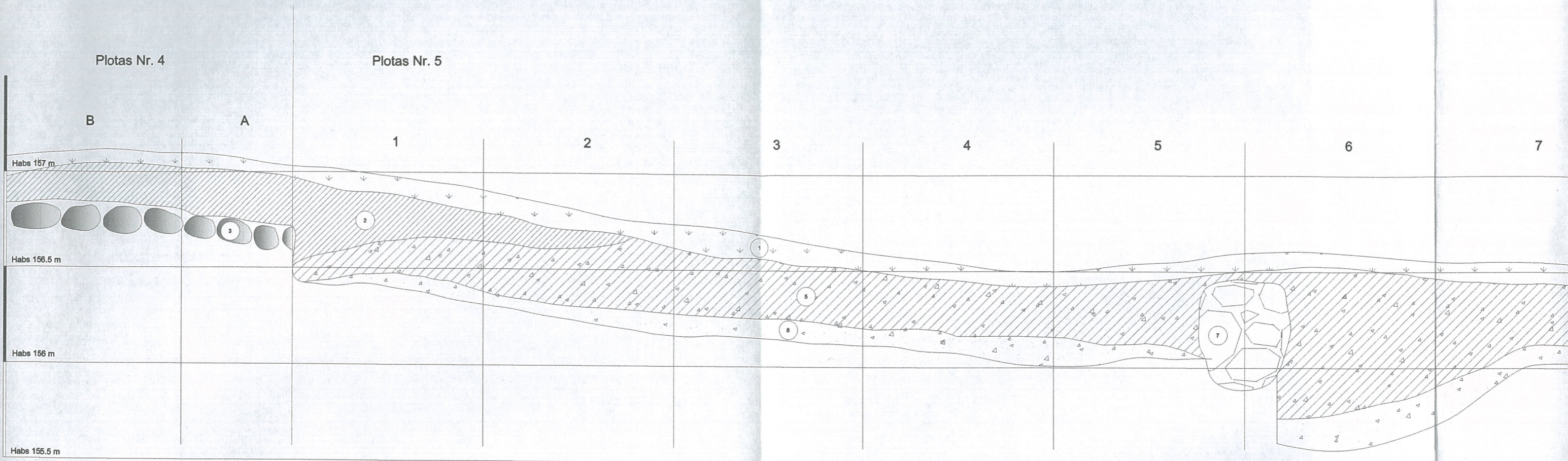
1



TRAKAI, KARAIMŲ G. 27 (2012 M.)

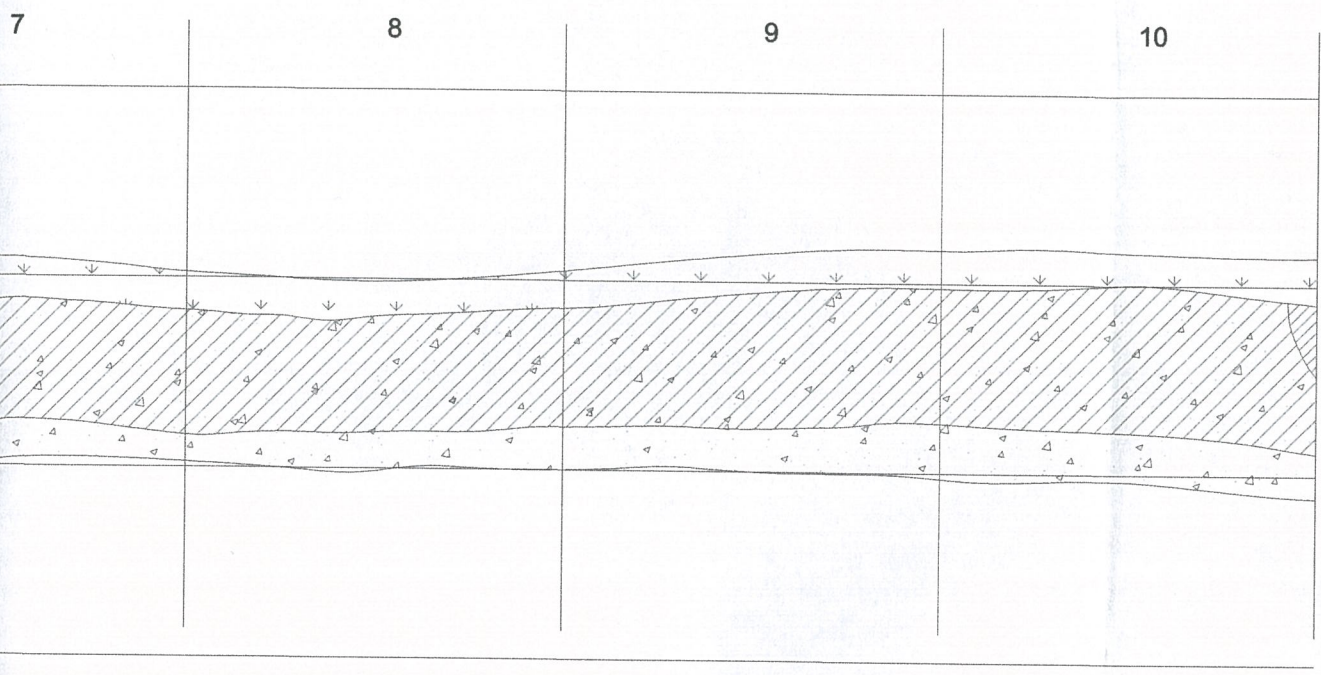
DARBO PAVADINIMAS		ARCHEOLOGINIAI TYRIMAI		
DARBO VADOVAS	UGNIUS BUDVYDAS	BRĖŽ. NR.	MASTELIS	DATA
BRĖŽINIŲ BRAIŽĖ	UGNIUS BUDVYDAS	11	1:20	2012 09 30

Trakų m., Karaimų g. 27. Plotas Nr. 5.
Pietvakarinės sienelės pjūvis 6-6



- 1 Velėna
- 2 Pilkos maišytos žemės sluoksnis su smulkiais akmenimis, buitinės keramikos fragmentais, smulkiomis raudonų plytų duženomis.
- 3 Akmeninis grindinys
- 4 Juodos maišytos žemės sluoksnis (XX a. įkasimas)
- 5 Pilko maišyto žvyro sluoksnis
- 6 Įžemis - šviesus stambus žvyras
- 7 Mūro fragmentas.



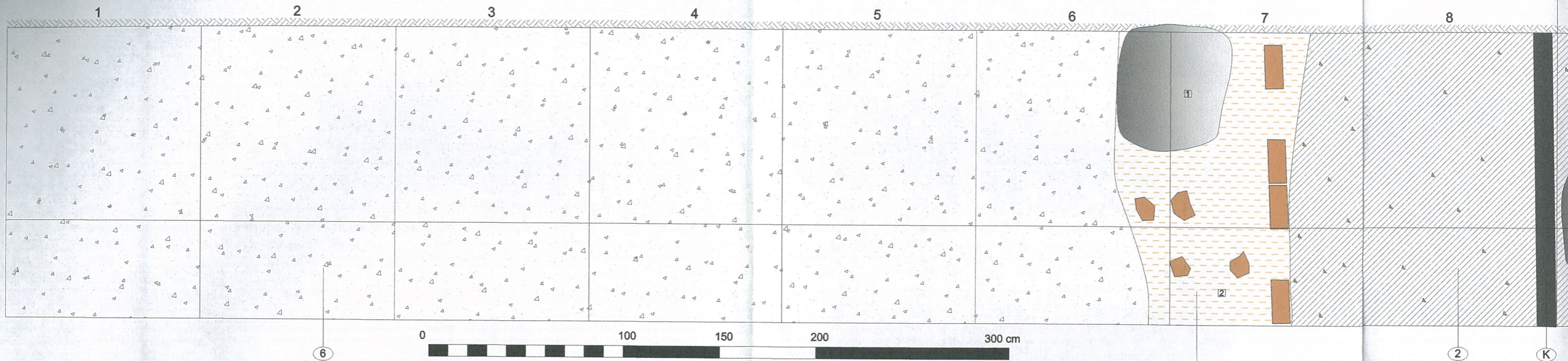


TRAKAI, KARAIMŲ G. 27 (2012 M.)				
DARBO PAVADINIMAS	ARCHEOLOGINIAI TYRIMAI			
DARBO VADOVAS	UGNIUS BUDVYDAS	BRĖŽ. NR.	MASTELIS	DATA
BRĖŽINIŲ BRAIŽĖ	UGNIUS BUDVYDAS	12	1:20	2012 09 30

Trakų m. Karaimų g. 27.
Ploto Nr. 6 pamatų fragmentų

PLANAS.

M 1:20



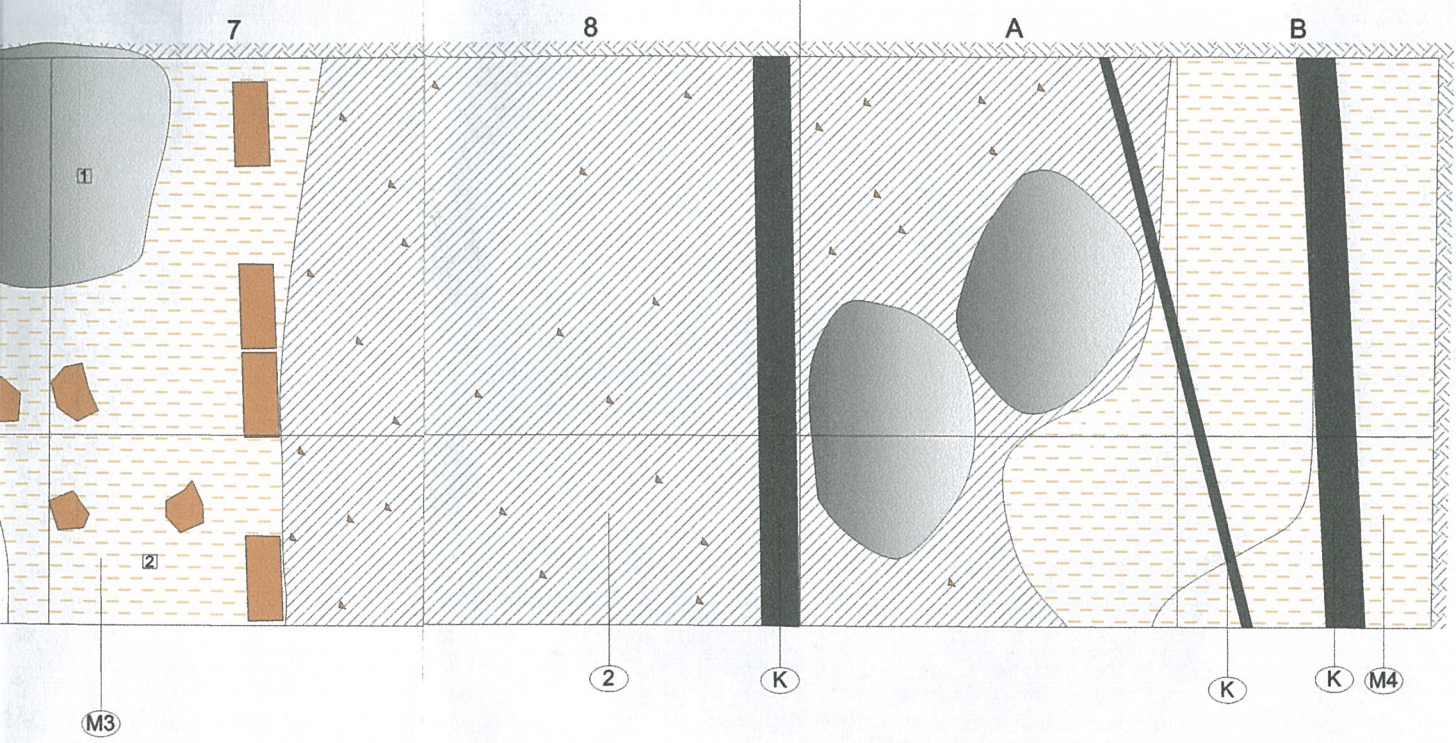
AUKŠČIAI Ha

- 1. 157.12 m
- 2. 157.11 m

- ② Tamsiai pilkos žemės sluoksnis su stambiomis statybinėmis griuvenomis (XX a. perkasimas)
- ⑥ Šviesus stambus žvyras (įžemis)
- M3 Pamato fragmentai
- M4 Sukritusių arkinių skliautų fragmentai
- (K) Vandentiekio, fekalo ir kt. komunikacijos.

TRAKAI, KARAIMŲ G. 27.	
DARBO PAVADINIMAS	
DARBO VADOVAS	UGNIUS B...
BRAIŽINĖ BAIŽIŲ	UGNIUS B...

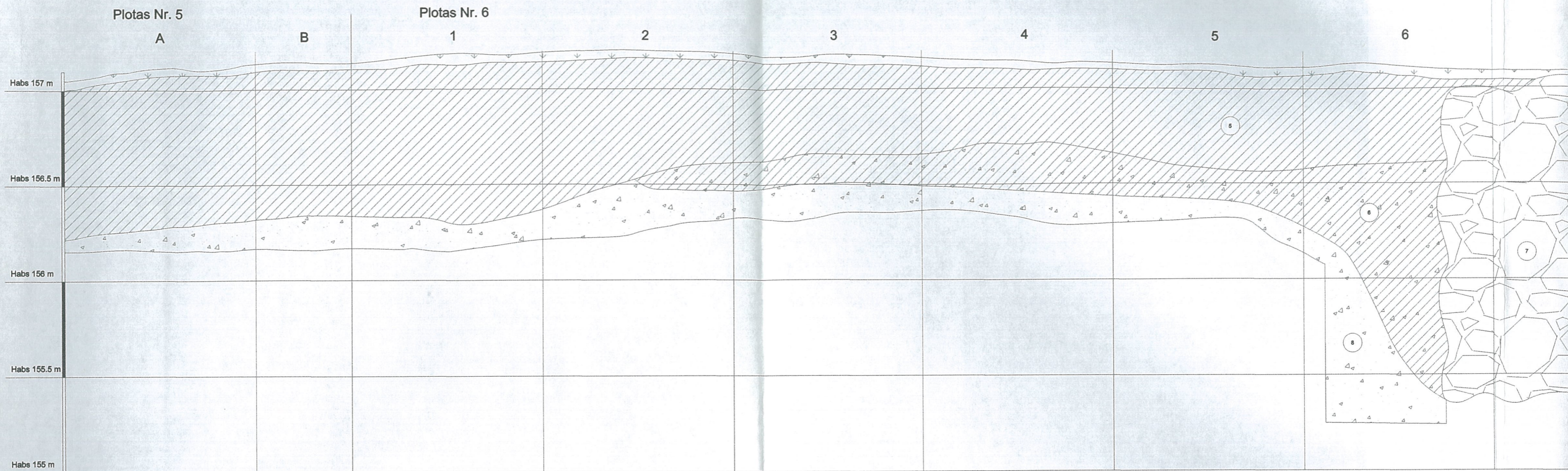
Plotas Nr.7



TRAKAI, KARAIMŲ G. 27 (2012 M.)

DARBO PAVADINIMAS		ARCHEOLOGINIAI TYRIMAI		
DARBO VADOVAS	UGNIUS BUDVYDAS	BRĖŽ. NR.	MASTELIS	DATA
BRĖŽINĖ BRAIŽĖ	UGNIUS BUDVYDAS	13	1:20	2012 09 30


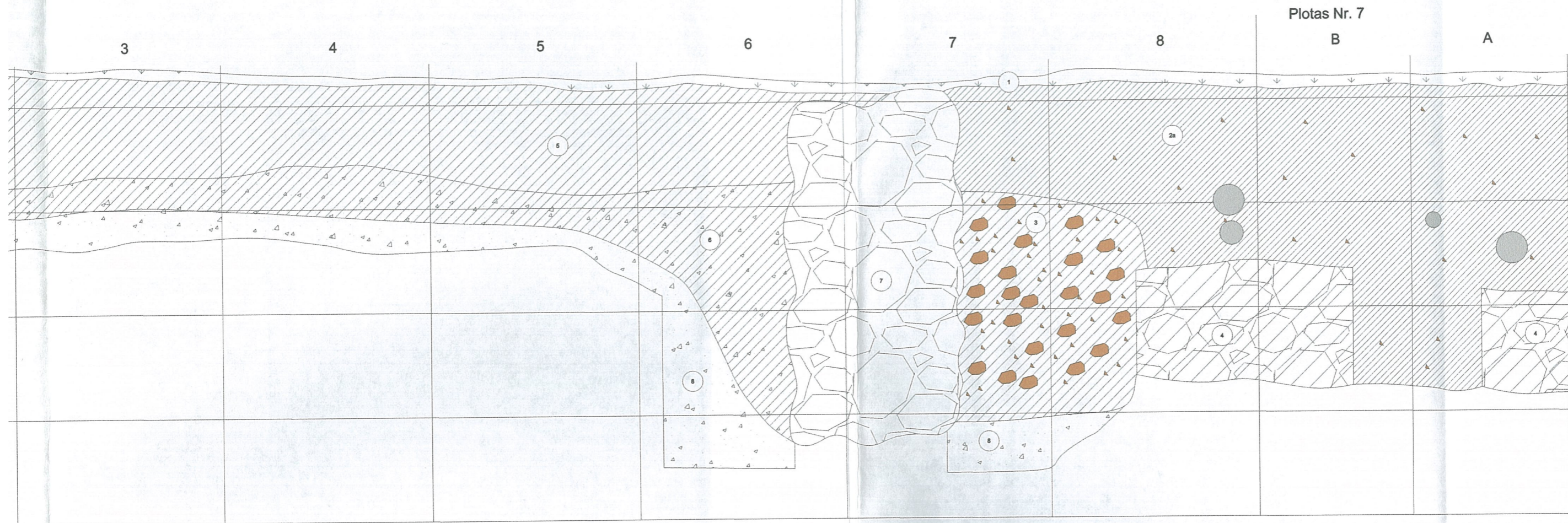
Trakų m., Karaimų g. 27. Plotas Nr. 6.
Šiaurės vakarinės sienelės pjūvis 7-7



- 1 Velėna
- 2a Tamsiai pilkos žemės sluoksnis su stambiomis statybinėmis griuvenomis (XX a. perkasimas)
- 3 Rudas žvyringas sluoksnis su stambiomis griuvenomis, kalkinio skiedinio gabalais.
- 4 Stambūs mūro gabalai
- 5 Pilkos maišytos žemės sluoksnis (XX a. perkasimas - elektros kabelio trasa)
- 6 Pilko maišyto žvyro sluoksnis
- 7 Mūras (cokolio fragmentas).
- 8 Įžemis - stambūs žvyras.



Trakų m., Karaimų g. 27. Plotas Nr. 6.
Šiaurės vakarinės sienelės pjūvis 7-7

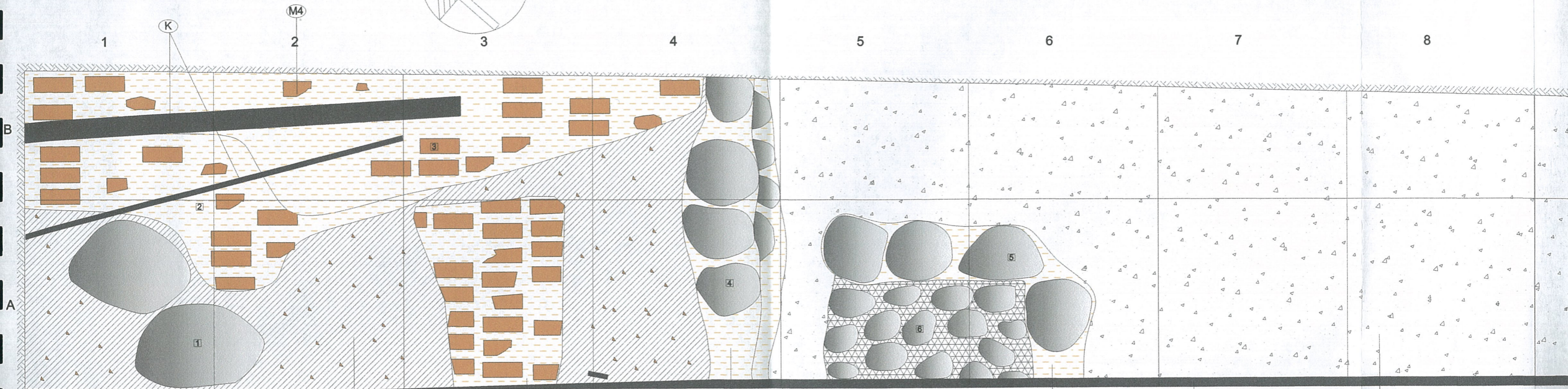
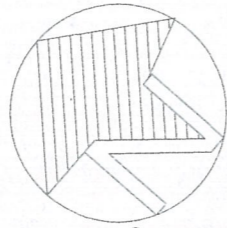


TRAKAI, KARAIMŲ G. 27 (2012 M.)				
DARBO PAVADINIMAS	ARCHEOLOGINIAI TYRIMAI			
DARBO VADOVAS	UGNIUS BUDVYDAS	BRĖŽ. NR.	MASTELIS	DATA
BRĖŽINIŲ BRAIŽĖ	UGNIUS BUDVYDAS	14	1:20	2012 09 30

Trakų m. Karaimų g. 27.
Ploto Nr. 7 pamatų fragmentų

PLANAS.

M 1:20




AUKŠČIAI Ha

- 1. 156.80 m
- 2. 156.08 m
- 3. 156.47 m
- 4. 156.50 m
- 5. 156.40 m
- 6. 155.60 m

- ② Tamsiai pilkos žemės sluoksnis su stambiomis statybinėmis griuvenomis (XX a. perkasimas)
- ⑥ Šviesus stambus žvyras (įžemis)
- M4 Sukritę arkiniai skliautai.
- M5 Pamatų fragmentai

K Vandentiekio, fekalo ir kt. komunikacijos.




TRAKAI, KARAIMŲ G. 27 (2012 M.)

DARBO PAVADINIMAS	ARCHEOLOGINI	
DARBO VADOVAS	UGNIUS BUDVYDAS	BREŽ. N
BREŽINIŲ BRAIŽĖ	UGNIUS BUDVYDAS	15

7

8

9



6

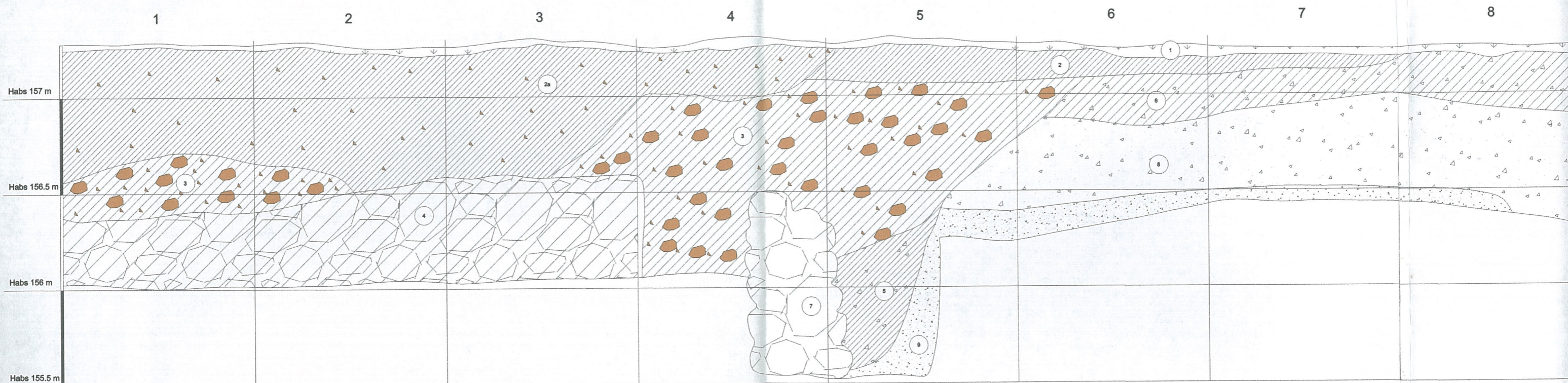
K

300 cm

TRAKAI, KARAIMŲ G. 27 (2012 M.)

DARBO PAVADINIMAS		ARCHEOLOGINIAI TYRIMAI		
DARBO VADOVAS	UGNIUS BUDVYDAS	BRĖŽ. NR.	MASTELIS	DATA
BRĖŽINIŲ BRAIŽĖ	UGNIUS BUDVYDAS	15	1:20	2012 09 30

Trakų m., Karaimų g. 27. Perkasa Nr. 7.
Šiaurės rytinės sienelės pjūvis 8-8


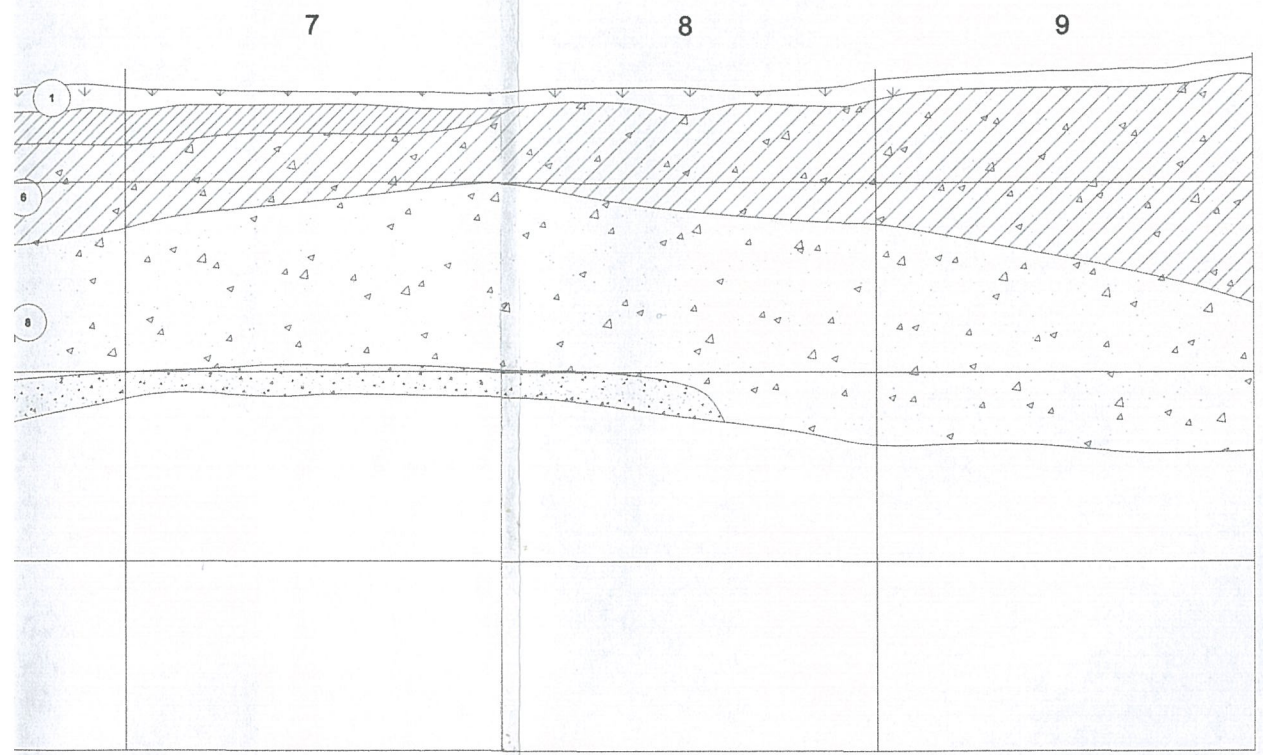


- ① Velėna
- ②a Tamsiai pilkos žemės sluoksnis su stambiomis statybinėmis griuvenomis, XVII - XX a. buitine keramika, raudonų plytų duženomis.
- ③ Rudas žvyringas sluoksnis su stambiomis griuvenomis, kalkinio skiedinio gabalais.
- ④ Stambūs mūro gabalai
- ⑤ Tamsiai pilko maišyto žvyro sluoksnis (pamatų duobė)
- ⑥ Pilko maišyto žvyro sluoksnis
- ⑦ Mūras (cokolio fragmentas).
- ⑧ Įžemis - stambus žvyras.
- ⑨ Įžemis - smulkus žvyras.



TRAKAI, KARAIMŲ G. 27 (201		
DARBO PAVADINIMAS	ARCHEOLO	
DARBO VADOVAS	UGNIUS BUDVYDAS	BF
BRĖŽINĮ BRAIŽĖ	UGNIUS BUDVYDAS	


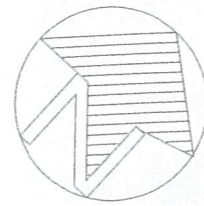
7.



TRAKAI, KARAIMŲ G. 27 (2012 M.)				
DARBO PAVADINIMAS	ARCHEOLOGINIAI TYRIMAI			
DARBO VADOVAS	UGNIUS BUDVYDAS	BRĖŽ. NR.	MASTELIS	DATA
BRĖŽINĮ BRAIŽĖ	UGNIUS BUDVYDAS	16	1:20	2012 09 30

Trakų m. Karaimų g. 27.
Ploto Nr. 8
PLANAS.

M 1:20




④ XX a. pirmos pusės perkasimas - pilkos maišytos žemės sluoksnis su XVII - XX a. buitinės keramikos, koklių, raudonų plytų fragmentais.

⑤ Šviesus stambus žvyras (įžemis)

10

11

12



TRAKAI, KARAIMŲ G. 27 (2012 M.)


BO PAVADINIMAS	ARCHEOLOGINIAI TYRIMAI			
ARBO VADOVAS	UGNIUS BUDVYDAS	BRĖŽ. NR.	MASTELIS	DATA
RĖŽINIŲ BRAIŽĖ	UGNIUS BUDVYDAS	17	1:20	2012 09 30

9

10

11

12


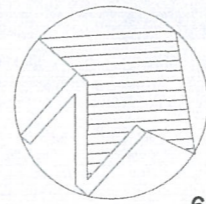


TRAKAI, KARAIMŲ G. 27. (2012 M.)

DARBO PAVADINIMAS		ARCHEOLOGINIAI TYRIMAI		
DARBO VADOVAS	UGNIUS BUDVYDAS	BRĖŽ. NR.	MASTELIS	DATA
BRĖŽINIŲ BRAIŽĖ	UGNIUS BUDVYDAS	18	1:20	2012 09 30

PLANAS.


M 1:20



AUKŠČIAI Ha

- 1. 153.65 m
- 2. 153.58 m
- 3. 153.62 m
- 4. 153.35 m
- 5. 153.35 m

- ④ XX a. pirmos pusės perkasimas - pilkos maišytos žemės sluoksnis su XVII - XX a. buitinės keramikos, koklių, raudonų plytų fragmentais.
- ⑤ Priemolis (įžemis)
- MB Pamoto fragmentas.
- Ⓚ XVII a. keramikos sankaupa.



Trakų m. Karaimų g. 27.
Ploto Nr. 9 pamatų fragmentų

PLANAS.

M 1:20

7

8

9

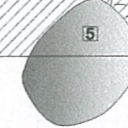
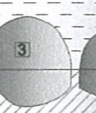
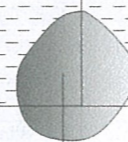
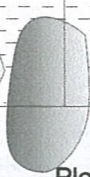
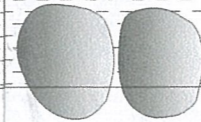
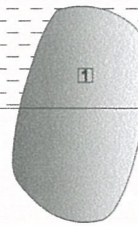
10

11

12

13

14




Plotas Nr.1 (2011 m. tyrimai)

Plotas Nr.1 (2012 m. tyrimai)

5

M6

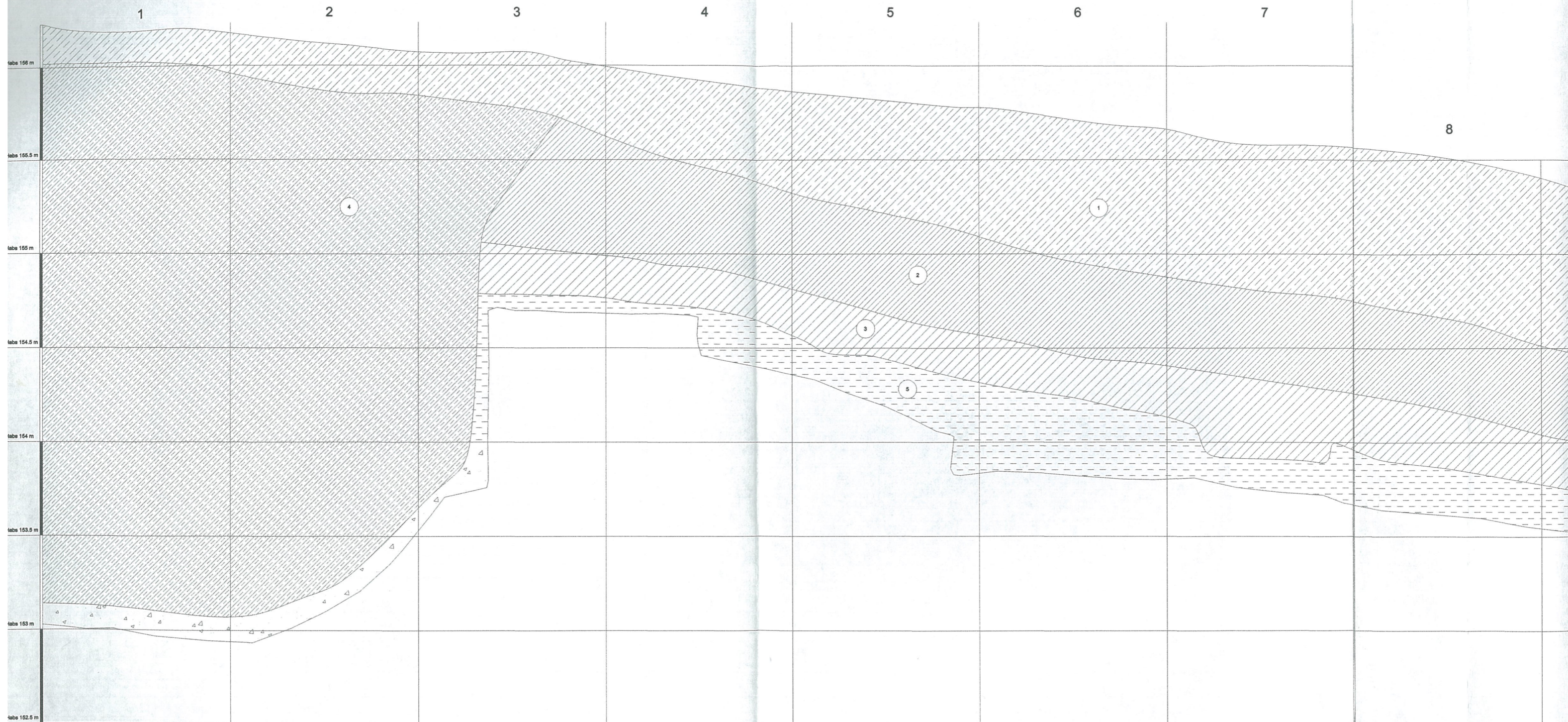
K



TRAKAI, KARAIMŲ G. 27 (2012 M.)

DARBO PAVADINIMAS		ARCHEOLOGINIAI TYRIMAI		
DARBO VADOVAS	UGNIUS BUDVYDAS	BREŽ. NR.	MASTELIS	DATA
BREŽINĖ BRAIŽĖ	UGNIUS BUDVYDAS	19	1:20	2012 09 30


Trakų m., Karaimų g. 27. Perkasa Nr. 9.
Šiaurės vakarinės sienelės pjūvis 10-10



- ① Pilkos maišytos žemės sluoksnis (2011 m. archeologinių tyrimų metu suverstos žemės).
- ② Pilkos maišytos žemės sluoksnis su smulkiais akmenimis, buitinėmis bei statybinėmis šiukšlėmis, medžio šaknimis, degėsiams (XX a. suardymas)
- ③ Šviesiai pilkos maišytos žemės sluoksnis su pavieniais buitinės keramikos fragmentais.

- ④ XX a. pirmos pusės perkasimas - pilkos maišytos žemės sluoksnis su XVII - XX a. buitinės keramikos, koklių, raudonų plytų fragmentais.
- ⑤ Priemolis (įžemis)
- ⑥ Stambus žvyras (įžemis)

Karaimų g. 27. Perkasa Nr. 9.
 akarinės sienelės pjūvis 10-10



nis su XVII - XX a.

TRAKAI, KARAIMŲ G. 27. (2012 M.)				
DARBO PAVADINIMAS	ARCHEOLOGINIAI TYRIMAI			
DARBO VADOVAS	UGNIUS BUDVYDAS	BRĖŽ. NR.	MASTELIS	DATA
BRĖŽINĖ BRAIŽĖ	UGNIUS BUDVYDAS	20	1:20	2012 09 30

Priedų sąrašas

- | | |
|---|------------|
| 1. Archeologinių tyrimų projektas | 171-180 p. |
| 2. Leidimas vykdyti archeologinius tyrimus | 181 p. |
| 3. Radinių perdavimo Trakų istorijos muziejui aktas | 182-183 p. |

Patvirtinta užsakovo

Ž. Šarafa

2012.08.10

Trakų senojo miesto vietos (27125) ir Trakų senamiesčio (17114), Karaimų g. 27
detaliųjų archeologinių tyrimų 2012 m.

PROJEKTAS

Tyrėjas: Ugnius Budvydas
Tel. 867760577

Užsakovas: Žoržas Šarafanovičius
Tel. 869877277

2012 rugpjūčio 13 d.
Trakai

Aiškinamasis raštas

Įvadas.

Trakų senojo miesto vietoje (27125) Karaimų g. 27 planuojama atstatyti du stovėjusius pastatus šiame sklype. 2011 m. birželio 27 d. - rugpjūčio 02 dienomis numatomų pastatų vietose buvo atlikti detalieji archeologiniai tyrimai (tyr. vadovas E. Butėnas). Jų metu ištirtos penkios bendro 227 m² ploto perkasos (žr. priedą 2). Tyrinėjimų metu aptiktas 0,2 – 2,4 m storio kultūrinis sluoksnis, rasti gausūs radiniai, datuojami XV-XVII a. Perkasoje Nr.1 atidengta medinio pastato su krosnimi liekanos. Perkasose Nr.4 ir 5 rastas 7 m ilgio pamatų fragmentas iš gotikinių plytų bei riedulių. Pamatas rištas moliu. Pagal archeologinių tyrimų metu rastą medžiagą siena datuota XVII a. antrąja puse. Baigus archeologinius tyrimus, Užsakovui bei Kultūros Paveldo departamentui buvo parengta pažyma, kurioje nurodyta, jog detalieji archeologiniai tyrimai neapėmė visos numatomų žemės kasimo darbų teritorijos ir yra būtina planuojamų statyti pastatų perimetre ištirti iki 1,5 m pločio juostą, kuri statybų metu bus neišvengiamai kasinėjama. Dėl šios priežasties 2012 m. numatoma pratęsti detaliuosius archeologinius tyrimus Trakuose, Karaimų g.27.

Tyrimų tikslas :

Prieš vykdant statybos darbus atlikti detaliuosius archeologinius tyrimus, kurių metu bus siekiama būsimų pastatų perimetre iki įžemio ištirti esantį kultūrinį sluoksnį, surinkti archeologinius radinius.

Tyrimų apimtys ir metodika:

Detaliųjų archeologinių tyrimų metu bus ištirtos 7-8 skirtingo ilgio perkasos (žr. priedą 2) planuojamų statyti pastatų perimetre. Perkasų plotis 1,5 m. Bendras ilgis 90 m. Numatoma ištirti 130-140 m² dydžio plotą. Perkasos bus kasamos lygiagrečiai 2011 m ištirtiems plotams (žr. priedą 2). Archeologiniai tyrimai bus atliekami rankiniu būdu.

Tyrimų trukmė :

2012 rugpjūčio 25 d. - 2012 lapkričio 30 d.

Ankstesnių archeologinių tyrimų istorija:

Kaip jau įvadinėje dalyje minėta, 2011 m archeologas E. Butėnas šiame sklype atliko detaliuosius archeologinius tyrimus bei ištyrė 227 m² plotą. Tyrimų ataskaita šiuo metu rengiama.

2008 m. gretimame sklype Karaimų g.20 buvo atlikti žvalgomieji bei detalieji archeologiniai tyrimai (tyr. vad. O. Ševeliov), kurių metu fiksuotas iki 2,2 m storio kultūrinis sluoksnis su XVII-XVIII a. būdingais radiniais (žr. priedą 3; O. Ševeliov, ATL, 2008, p. 382-383).

2009 m. šio projekto autorius atliko žvalgomuosius archeologinius tyrimus Karaimų g. 25. Ištirti 3 šurfai, kultūrinis sluoksnis nefiksuotas (žr. priedą 3; U. Budvydas, ATL, 2009, p. 505)

U. Budvydas



Priedai:

Priedas Nr. 1. Detaliųjų archeologinių tyrimų vieta Trakuose, Karaimų g. 27.

Priedas Nr. 2. Detaliųjų archeologinių tyrimų Trakuose, Karaimų g. 27 planas. M1:500.

Priedas Nr. 3. Ankstesnių tyrinėjimų vietos Trakuose, Karaimų g. 20 ir 25.

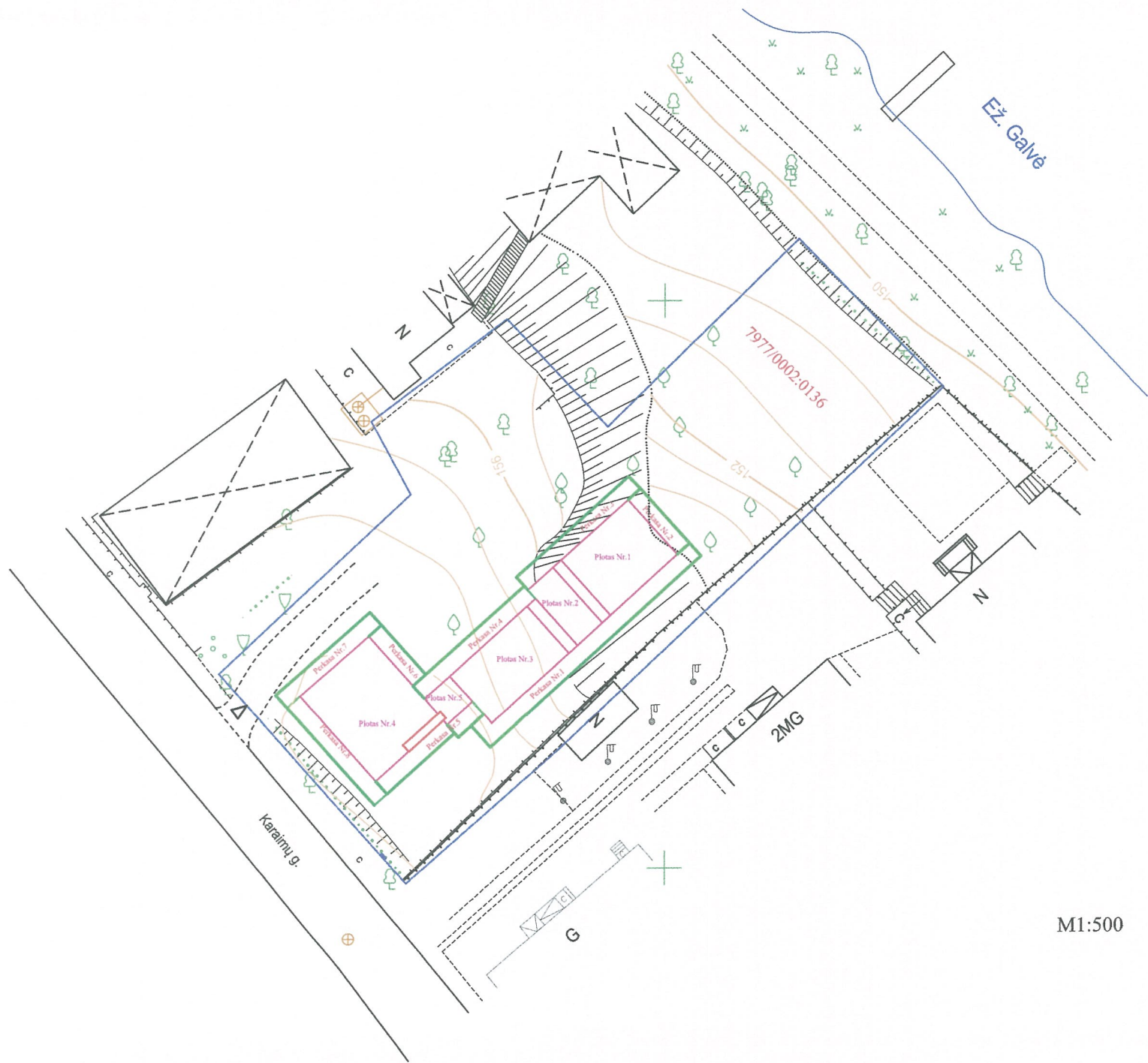
Priedas Nr.4. Karaimų g. 27 prieš pradėdant tyrimus.

Priedas Nr.5. Užsakovui bei KPD Vilniaus teritoriniam padaliniui pateikti 2011 m. atliktų archeologinių tyrimų Trakuose, Karaimų g. 27 rezultatai.

Priedas Nr. 1 Detaliųjų archeologinių tyrimų vieta Trakuose,
Karaimų g. 27 (2012 m.)



4	6429	6204
5	6408.83	6172.47
1	6422.41	6164.00




EKSPLIKACIJA

- ① Rekonstruojamas gyv. namas
- ② Rekonstruojamas pagalbinis pastatas
- ▭ 2011 m. tirtas plotas (tyr. v)
- ▭ 2012 m. planuojamų tirti p

M1:500



0 10 20 40 60 80
Metrai

-  2008 m. atliktų tyrimų vieta Karaimų g.20 (tyr. vad. O. Ševeliov)
-  2009 m. ištirtų šurfų vieta Karaimų g.25 (tyr. vad. U. Budvydas)



Nuotr. Nr.1. Karaimų g. 27 prieš tyrimą (iš rytinės pusės).



Nuotr. Nr.2. Karaimų g. 27 prieš tyrimą (iš vakarinės pusės).

2011 08 25
(12.30.V) - 7V - 335

*Archeologinių tyrinėjimų Trakuose, sklype Karaimų g. 27
rezultatai*

Archeologiniai tyrinėjimai Trakuose, sklype Karaimų g. 27, atstatomo pastatų komplekso vietoje pradėti 2011 m. birželio 27 d., baigti 2011 m. rugpjūčio 02 d. Sudarant tyrinėjimų sutartį, buvo numatyta pilnai ištirti gyvenamojo ir ūkinio pastatų vietas, iš viso 162 kv. m dydžio plotą. Vėliau tyrinėjimų programa buvo papildyta. Iš viso ištirtos penkios bendro 227 kv. m. ploto perkasos (žr. situacijos planą). Tyrinėjimams Kultūros paveldo departamentas prie Lietuvos Respublikos Kultūros ministerijos 2011.06.22 išdavė leidimą Nr. I43. Tyrinėjimų grupė: vadovas E. Butėnas, vadovo pavaduotojas K. Katalynas, braižytoja V. Novolinskienė.

Tyrinėjant aptiktas nuo 0,2 m iki 2,4 m storio kultūrinis sluoksnis. Sklypo aukštutinėje dalyje, numatomo statyti gyvenamojo pastato vietoje (perkasos Nr. 4, 5) kultūrinis sluoksnis dalinai nustumtas, išlikęs tik natūraliuose tereno įdubimuose ir perkasime sienos iš gotikinių plytų dalių (žr. toliau) pamatams. Negausūs radiniai datuoti XV – XVII a.; tai buitinės keramikos fragmentai ir gotikinių bei barokinių plokštinių koklių dalys, taip pat biloninis Zigmanto III Vazos dvidenaris.

Sklypo centrinėje dalyje, suprojektuoto rūšio vietoje (perkasa Nr. 3 ir dalis perkamos Nr. 2) kultūrinio sluoksnio storis buvo nuo 1,2 m iki 2,4 m. Jis labai apardytas XX a. Aptikti itin gausūs radiniai datuoti XV – XVII a.; vyrauja XV a. datuoti puodyniniai kokliai ir XVI a. datuotina buitinė keramika. Aptikta pavienių XV a. datuotinių plokštinių koklių.

Sklypo apatinėje dalyje (perkasa Nr. 1 ir didesnė perkamos Nr. 2 dalis) aptiktas nuo 0,6 m iki 1,3 m storio kultūrinis sluoksnis. Jo apatinis horizontas pagal radinius (negausią buitinę keramiką bei Lietuvos didžiojo kunigaikščio Kazimiero sidabrinį denarą) datuotinas XV a. Virš jo buvęs sluoksnis labai apardytas XX a. vykusių žemės kasimo darbų metu. Jame aptikti gausūs radiniai (puodyniniai ir plokštiniai kokliai, buitinė keramika) datuoti XV – XVII a.; vyrauja XVI a. datuotina buitinė keramika.

Pastatų liekanos. Perkasoje Nr. 1 atidengta medinio, veikiausiai ūkinės paskirties pastato pamatų dalis ir krosnies pagrindas. Pamatams naudoti 26x27x29 cm – 21x35x42 cm dydžio nesurišti rieduliai. Pastato statybos laikas neaiškus, veikiausiai jis statytas po XVII a. vidurio.

Perkasų Nr. 4, 5 pietrytiniame pakraštyje atidengta apie 7 m ilgio, daugiau kaip 0,5 m storio, iki 0,7 m aukščio siena iš moliu rištų gotikinių plytų dalių ir riedulių, veikiausiai medinio pastato pamatas ir cokolio likučiai. Keičiant sklypo pietvakarinės (t.y. esančios prie dabartinės Karaimų gatvės) dalies užstatymą, pastatas buvo nugriautas, o rieduliai ir plytgaliai iš viršutinės cokolio dalies užkasti greta išlikusios sienos dalies. Plytų dalys yra antrinio panaudojimo (prie jų prilipęs kalkių skiedinys). Perkasime pamatams aptikta XVII a. I puse datuotino koklio su tęstiniu ornamentų dalis rodo, kad siena statyta XVII a. viduryje ar antrojoje pusėje, veikiausiai po 1655 – 1661 m. karo su Maskvos Didžiąja kunigaikštyste. Sprendžiant pagal aptiktą sudėtingai profiliuotos nerviūrinės plytos dalį, statybinė medžiaga galėjo būti atgabentas iš griūvančios Salos pilies. Pažymėtina, kad tradiciškai mediniais pastatais apstatytuose Trakuose mūrinė ankstyvo civilinės paskirties pastato detalė yra itin retas radinys.

Tolesnių darbų perspektyvos. 2011.06.27 – 08.02 Trakuose, sklype Karaimų g. 27 penkiomis perkasomis ištirta suprojektuotų rūsių ir požeminio praėjimo vieta. Tyrimai neapima visos numatomų žemės kasimo darbų teritorijos. Kadangi sklypas patenka į kultūros vertybės Trakų senojo miesto vietos (unikalus Nr. 27125) teritoriją, ateityje būtina numatomų statyti antžeminių ir požeminių statinių išoriniame perimetre ištirti iki 1,5 m pločio juosta, kuri statybų metu neišvengiamai bus kasinėjama. Taip pat būtina ištirti naujų požeminių komunikacijų vietą. Aptiktos ankstyvos mūro sienos išsaugojimo problemą reikia spręsti, derinant su Kultūros paveldo departamento Vilniaus teritoriniu padaliniu.

Vilnius, 2011 08 23



Eugenijus Butėnas



hum. m. dr. Kęstutis Katalynas

KPD atestato Nr. 0774

Leidimas galioja iki 2012-11-30

L E I D I M A S
vykdyti archeologinius tyrimus

2012-08-22 Nr. 278
Vilnius

Pagal Lietuvos Respublikos nekilnojamojo kultūros paveldo apsaugos įstatymo 18 str. šis leidimas išduotas **Ugniui Budvydui**

Vykdyti Trakų senojo miesto vietos (27125) ir Trakų senamiesčio (17114) teritorijų, Trakų r. sav., Trakų m., Karaimų g. 27,

detaliuosius archeologinius tyrimus

taip pat naudoti elektronines priemones, sudarinėti planus, filmuoti, fotografuoti, piešti, rinkti radinius ir mėginius tiriamame objekte.

Tyrimų projektas: Trakų senojo miesto vietos (27125) ir Trakų senamiesčio (17114), Karaimų g. 27 detaliųjų archeologinių tyrimų 2012 m. projektas, 2012-08-13, Nr. 278.

Apskaitos, paveldotvarkos planavimo skyriaus
vyriausiasis specialistas



V. Lučunas



TRAKŲ ISTORIJOS MUZIEJUS

Kęstučio g. 4, LT- 21104 Trakai, Tel.: (8-528) 53941, faks. (8-528) 55288

Tvirtinu:
Muziejaus direktorius

2013 m. vasario mėn. 20 d.

Ekspонатų priėmimo nuolatiniam saugojimui laikinas aktas 2013 m. vasario mėn. 20 d.

Trakų istorijos muziejus, atstovaujamas archeologijos skyriaus vedėjo Ugniaus Budvydo, parengė šį laikiną radinių perdavimo aktą :

Eil. Nr.	Eksponato pavadinimas, trumpas aprašymas, medžiaga, technika, išmatavimai	Būklė	Kaina	Apskaitos ir Inv. Nr.	Pastabas
1.	2.	3.	4.	5.	6.
	Detalieji archeologiniai tyrimai Trakų senojo miesto vietoje (27125), Karaimų g. 27, 2012 m. Tyrimų vadovas U. Budvydas				
1.	Plotas Nr.1 Puodų bei koklių fragmentai. Viso 17 vnt.	Fragmentai	17 Lt.	AP/1-17	
2.	Plotas Nr.2 Puodų bei koklių fragmentai. Viso 64 vnt.	Fragmentai	64 Lt.	AP/1-64	
3.	Plotas Nr.3 Puodų molinių bei koklių fragmentai. Viso 69 vnt.	Fragmentai	69 Lt.	AP/1-69	
4.	Plotas Nr.4 Puodų molinių bei koklių fragmentai. Viso 67 vnt.	Fragmentai	67 Lt.	AP/1-67	
5.	Plotas Nr.5 Puodų molinių bei koklių fragmentai. Viso 3 vnt.	Fragmentai	3 Lt.	AP/1-3	
6.	Plotas Nr.6 Puodų molinių bei koklių fragmentai. Viso 7 vnt.	Fragmentai	7 Lt.	AP/1-7	
7.	Plotas Nr.7 Puodų molinių bei koklių fragmentai. Viso 12 vnt.	Fragmentai	12 Lt.	AP/1-12	
8.	Plotas Nr.8 Puodų molinių bei koklių fragmentai. Viso 103 vnt.	Fragmentai	103 Lt.	AP/1-103	
9.	Plotas Nr.9 Puodų molinių bei koklių fragmentai. Viso 140 vnt.	Fragmentai	140 Lt.	AP/1-140	

Iš viso pagal aktą priimta 482 (keturi šimtai aštuonesdešimt du) eksponatai

Pagrindas: 2012 m. archeologinių tyrinėjimų ataskaita

Aktas surašytas 3 egz.

Priėmė archeologijos
skyriaus vedėjas:

Ugnius Budvydas

Perdavė:

Ugnius Budvydas



Vieną akto egzempliorių gavau: