

UGNIUS BUDVYDAS

Jurbarko senojo miesto vietos (2814), Jurbarko r. sav., Kauno g. 67, 2012 m.
archeologinių žvalgomųjų tyrimų
ATASKAITA

Trakai 2012

Turiny

Įvadas.....	3
Ankstesnių tyrimų apžvalga.....	4
Tyrimų aprašymas.....	6
Išvados.....	8
Brėžiniai.....	9
Radinių sąrašas.....	15
Nuotraukų sąrašas.....	16
Nuotraukos.....	17
Iliustracijų sąrašas.....	19
Iliustracijos.....	20
Priedai.....	21
Projektas.....	21
Leidimas.....	28
Radinių priėmimo – perdavimo aktas.....	29

Ivadas

2012 m. spalio mėn. buvo atlikti archeologiniai žvalgomieji tyrinėjimai, adresu Kauno g. 67, Jurbarko senojo miesto vietoje (2814), Jurbarko m., pagal Mokslinės archeologijos komisijos prie Kultūros paveldo departamento patvirtintą tyrimų projektą.

Archeologiniai žvalgomieji tyrimai vykdyti, nes sklype planuojama statyti namą, garažą bei ūkinį pastatą, taip pat iškasti trasą vandentiekiiui ir kanalizacijai. Šiuo tikslu būsimų pastatų ir komunikacijų vietoje buvo atlikti archeologiniai žvalgomieji tyrinėjimai.

Leidimas atlikti archeologinius tyrimus išduotas Ugniui Budvydui 2012 m. rugsėjo 19 d. Leidimo Nr. 311. Brėžinius braižė ir fotografavo ataskaitos autorius.

Lauko darbai buvo vykdyti 2012 m. spalio mėnesį. Šurfai buvo kasami rankiniu būdu, kastuvais. Šurfai orientuoti pagal pasaulio šalis. Archeologinių žvalgomųjų tyrinėjimų metu naudotas metalo ieškiklis „X-TERRA 705“, fotoaparatas „Canon PowerShot SX 20 IS“.

Ankstesnių tyrimų apžvalga

Maždaug 80 – 100 m į rytus nuo būsimos archeologinių žvalgomųjų tyrinėjimų vietos, adresu Birželio g. 2A, 1992 m. archeologinius žvalgomuosius tyrinėjimus atliko V. Urbanavičius (žr. brėž. Nr. 1). Ištirti 5 šurfai 2x1 m dydžio. Iš viso tyrinėtas 10 m² plotas. Vertingų radinių neaptikta. Įžemis 0,5 m gylyje nuo dabartinio žemės paviršiaus (Urbanavičius V. Žvalgomieji archeologiniai tyrimai Jurbarke 1992 m. p. 3. F 2073).

1997 m. L. Kvizikevičius ištyrė tris šurfus į Š nuo Kauno g. namų Nr. 61 ir Nr. 63 (žr. brėž. Nr. 1). Šurfuose Nr. 16 ir Nr. 18 aptiktas 1,3 – 1,35 m storio XX a. datuojamas sluoksnis, po kuriuo aptiktas įžemis. Šurfe Nr. 17 aptiktas 1,3 m storio sluoksnis be radinių. Įžemis visuose trijuose šurfuose pasiektas 1,3 – 1,35 m gylyje nuo dabartinio žemės paviršiaus (Kvizikevičius L. Jurbarko senamiesčio archeologijos žvalgomieji tyrinėjimai 1997 metais ataskaita. p. 8. F 2834).

1999 m. L. Kvizikevičius į Š nuo Kauno g. namo Nr. 67 ištyrė 1x1 m dydžio šurfą, kuriame aptiko 1,35 m storio pilkos žemės sluoksnį. Iki 1 m gylio tęsėsi sluoksnis su XX a. šukėmis, o giliau radinių neaptikta. 1,35 m gylyje nuo dabartinio žemės paviršiaus aptiktas įžemis smėlis (Kvizikevičius L. Archeologijos žvalgomieji tyrinėjimai Jurbarke ir Veliuonoje 1999 metų tyrinėjimų ataskaita. p. 13. F 3288).

2007 m. E. Pranckėnaitė atliko archeologinius žvalgomuosius ir detaliuosius tyrinėjimus Kauno ir Birželio gatvėse. Iš pradžių buvo ištirti 12 šurfų 2x2 m dydžio (žr. brėž. Nr. 1). Šurfe Nr. 14 vertingų radinių neaptikta. Įžemis aptiktas 1,05 m gylyje. Šurfe Nr. 15 vertingo sluoksnio ir radinių neaptikta. Įžemis aptiktas 0,45 m gylyje. Šurfe Nr. 16 vertingų radinių neaptikta. Įžemis aptiktas 1,35 m gylyje nuo dabartinio žemės paviršiaus. Šurfe Nr. 17 aptiktas 3,5 m storio XX a. šiukšlių sluoksnis. Vertingų radinių neaptikta. Šurfe Nr. 18, iš karto po asfaltu, aptiktas grindinys. Vertingo kultūrinio sluoksnio ir radinių neaptikta. Įžemis prasidėjo 1,8 m gylyje nuo dabartinio žemės paviršiaus. Šurfe Nr. 19 vertingo kultūrinio sluoksnio neaptikta. Įžemis aptiktas 1,8 m gylyje nuo dabartinio žemės paviršiaus. Šurfe Nr. 20 po asfaltu aptiktas akmenų grindinys, po juo pilkos žemės sluoksnis. Įžemis aptiktas 1,2 m gylyje nuo dabartinio žemės paviršiaus. Šurfe Nr. 21 aptiktas akmenų grindinys. Kultūriniame sluoksnyje aptikta 184? m. 1/36 Prūsijos talerio moneta. Įžemis aptiktas 1,1 m gylyje nuo dabartinio žemės paviršiaus. Šurfe Nr. 22 aptiktas kultūrinis sluoksnis su XVII – XIX a. datuojamais radiniais. Įžemis aptiktas 1,2 m gylyje nuo dabartinio žemės paviršiaus. Šurfe Nr. 23 aptiktas kultūrinis sluoksnis su XVII – XIX a. datuojamais radiniais. Šurfe Nr. 24 vertingas kultūrinis sluoksnis neaptiktas. Įžemis aptiktas 0,6 – 0,85 m gylyje nuo dabartinio žemės paviršiaus. Šurfe Nr. 25 vertingas kultūrinis sluoksnis neaptiktas. Įžemis aptiktas 1,5 m gylyje nuo dabartinio žemės paviršiaus (Pranckėnaitė E. Jurbarko senojo miesto (A676) teritorijos (Tauragės apskr., Jurbarko m.) 2007 metų žvalgomųjų archeologijos tyrinėjimų ir

archeologinių tyrinėjimų ataskaita. p. 20 – 27). Užbaigus kasti šurfus buvo iširtos 3 perkastos. Perkasa Nr. 1 4,5x2 m dydžio. Perkastos viršus asfaltas. Po juo 0,1 – 0,3 m storio žvyro sluoksnis. Po žvyro sluoksniu aptiktas rudos žemės su smėliu 0,1 – 0,5 m storio sluoksnis. Tyrimų metu aptiktas latakas. Aptiktas pilkos žemės sluoksnis, kurio storis 0,3 – 1 m. Šiame sluoksnyje aptiktos 257 keramikos šukės, 23 stiklinių butelių šukės, koklių fragmentai, molinė pypkė. Įžemis aptiktas 0,8 – 1,3 m gylyje nuo dabartinio žemės paviršiaus. Perkasa Nr. 2 8,5x1,2 m dydžio. Joje aptiktos 3 duobės. Duobė Nr. 1 0,7x1,7 m dydžio, ovalo formos, 0,45 m gylio. Duobėje aptiktos 24 buitinės keramikos šukės. Duobė Nr. 2 0,68x0,3 m dydžio, 0,6 m gylio. Be radinių. Duobės Nr. 3 plotis 1,5 m, ilgis neaiškus, nes duobė tęsiasi už perkastos ribų. Aptikta 1,195 kg degintinių kaulų su arklio dantimis. 0,7 m gylyje aptikta žalvarinės lankinės segės dalis. Įžemis aptiktas 0,85 m gylyje nuo dabartinio žemės paviršiaus. Perkasa Nr. 3 1,2x7,5 m dydžio. Kultūrinis sluoksnis 1 – 1,1 m storio. Aptiktos 25 buitinės keramikos šukės. Įžemis aptiktas 1 – 1,1 m gylyje nuo dabartinio žemės paviršiaus (Pranckėnaitė E. Jurbarko senojo miesto (A676) teritorijos (Tauragės apskr., Jurbarko m.) 2007 metų žvalgomųjų archeologijos tyrinėjimų ir archeologinių tyrinėjimų ataskaita. p. 31 – 34).

Tyrimų aprašymas

2012 m. spalio mėn. buvo atlikti archeologiniai žvalgomieji tyrinėjimai, adresu Kauno g. 67, Jurbarko senajo miesto vietoje (2814) (žr. brėž. Nr. 2, 3), Jurbarko m. pagal Mokslinės archeologijos komisijos prie Kultūros paveldo departamento patvirtintą tyrimų projektą.

Archeologiniai žvalgomieji tyrimai vykdyti, nes sklype planuojama statyti namą, garažą bei ūkinį pastatą, taip pat iškasti trasą vandentiekiiui ir kanalizacijai (žr. brėž. Nr. 3). Šiuo tikslu būsimų pastatų ir komunikacijų vietoje buvo atlikti archeologiniai žvalgomieji tyrinėjimai, kurių metu ištirti 4 šurfai, 2x2 m dydžio. Iš viso tyrinėtas 16 m² plotas.

Šurfas Nr. 1

Iš pradžių buvo ištirtas šurfas Nr. 1 (žr. brėž. Nr. 2, 3) Š sklypo dalyje. Jis orientuotas pagal pasaulio šalis, 2x2 m dydžio. Šurfo plotas 4 m². Šurfo Nr. 1 ŠR kampas yra 6,3 m į P nuo transformatorinės PV kampo ir 10,5 m į PV nuo transformatorinės PR kampo (žr. brėž. Nr. 3). Šurfo viršus dengtas velėna (žr. brėž. Nr. 4; nuotr. Nr. 3). Ji 0,05 – 0,1 m storio. Po velėna, 0,05 – 0,1 m gylyje, aptiktas pilkos žemės sluoksnis. Šiame sluoksnyje aptikta XX a. datuojamų radinių: buitinės keramikos šukių, fajanso lėkščių šukių, geležinių vinių, vielos. Sluoksnio storis 1,05 – 1,15 m. Po šiuo sluoksniu, 1,1 – 1,25 m gylyje nuo dabartinio žemės paviršiaus, aptiktas įžemis, kuris yra smėlis. Perkasos dugnas 1,25 – 1,35 m gylyje nuo dabartinio žemės paviršiaus.

Šurfas Nr. 2

Šurfas Nr. 2 (žr. brėž. Nr. 2, 3) centrinėje sklypo dalyje. Jis orientuotas Š – P kryptimi, 2x2 m dydžio. Šurfo plotas 4 m². Šurfo viršus dengtas velėna (žr. nuotr. Nr. 4; brėž. Nr. 4). Šurfo Nr. 2 ŠR kampas yra 21,7 m į P nuo transformatorinės PV kampo ir 23,1 m į PV nuo transformatorinės PR kampo (žr. brėž. Nr. 3). Ji 0,05 – 0,1 m storio. Po velėna, 0,05 – 0,1 m gylyje, aptiktas pilkos žemės sluoksnis. Sluoksnio storis 0,9 – 1,1 m. Šiame sluoksnyje aptikta XX a. datuojamų radinių: buitinės keramikos šukių, fajanso lėkščių šukių, stiklinių butelių šukių, gyvūnų kaulų. Po šiuo sluoksniu, 1,0 – 1,1 m gylyje nuo dabartinio žemės paviršiaus, aptiktas supiltinis smėlio sluoksnis, be radinių. Smėlio sluoksnio storis 0,3 – 0,5 m. Šis sluoksnis šurfo V dalyje suardytas XX a. perkasimo. Po smėlio sluoksniu, 1,5 – 1,55 m gylyje nuo dabartinio žemės paviršiaus, aptiktas šviesiai pilkos žemės sluoksnis be radinių. Sluoksnio storis 0,35 – 0,4 m. Po šiuo sluoksniu, 1,9 m gylyje nuo dabartinio žemės paviršiaus, aptiktas įžemis smėlis. Perkasos dugnas 2,1 m gylyje nuo dabartinio žemės paviršiaus.

Šurfas Nr. 3

Šurfas Nr. 3 (žr. brėž. Nr. 2, 3) centrinėje sklypo dalyje. Jis orientuotas Š – P kryptimi, 2x2 m dydžio. Šurfo plotas 4 m². Šurfo Nr. 3 PV kampas yra 16,3 m į Š nuo Kauno g. namo Nr. 65 ŠR kampo ir 23,7 m į Š nuo šio namo PR kampo. Šurfo viršus dengtas velėna (žr. nuotr. Nr. 5; brėž. Nr. 5). Ji 0,05 – 0,1 m storio. Po velėna, 0,05 – 0,1 m gylyje, aptiktas pilkos žemės sluoksnis (žr. nuotr. Nr. 5; brėž. Nr. 5). Sluoksnio storis 0,07 – 0,2 m. Šiame sluoksnyje aptikta XX a. datuojamų radinių: buitinės keramikos šukių, izoliacijos, alaus kamštelių ir t.t. Po šiuo sluoksniu, 0,15 – 0,25 m gylyje nuo dabartinio žemės paviršiaus, aptiktas supiltinis smėlio sluoksnis, maišytas su šviesiai pilka žeme, be radinių. Šio sluoksnio storis 0,3 – 0,4 m. Sluoksnis šurfo PR kampe suardytas XX a. perkasimo. Perkasime aptikta akmenų ir XX a. šiukšlių. Po smėlio sluoksniu, 0,5 – 0,6 m gylyje nuo dabartinio žemės paviršiaus, aptiktas pilkos žemės sluoksnis. Sluoksnio storis 0,95 – 1,05 m. Šio sluoksnio viršutinėje dalyje aptikta buitinės keramikos šukių, geležinių kaltinių vinių, dvi monetos. Viena iš jų 1952 m. TSRS 20 kapeikų, kita moneta labai paveikta korozijos, todėl nėra galimybės nustatyti jos kilmę ir datą. Dar dvi monetos aptiktos šio sluoksnio vidurinėje dalyje, 0,9 – 1,1 m gylyje nuo dabartinio žemės paviršiaus. Viena iš jų Jono Kazimiero Lenkijos karalystės šilingas, kita – labai paveikta korozijos. Pilkos žemės sluoksnio apatinėje dalyje radinių neaptikta. Po šiuo sluoksniu, 1,6 m gylyje nuo dabartinio žemės paviršiaus, aptiktas įžemis smėlis. Perkasos dugnas 1,9 m gylyje nuo dabartinio žemės paviršiaus.

Šurfas Nr. 4

Šurfas Nr. 4 (žr. brėž. Nr. 2, 3) pietinėje sklypo dalyje. Jis orientuotas Š – P kryptimi, 2x2 m dydžio. Šurfo plotas 4 m². Šurfo Nr. 4 ŠV kampas yra 4,3 m į R nuo Kauno g. namo Nr. 65 ŠR kampo ir 9,7 m į ŠR nuo šio namo PR kampo. Šurfo viršus dengtas velėna (žr. nuotr. Nr. 6; brėž. Nr. 5). Ji 0,05 – 0,1 m storio. Po velėna, 0,05 – 0,1 m gylyje, aptiktas pilkos žemės sluoksnis. Sluoksnio storis 0,75 – 0,8 m. Šiame sluoksnyje aptikta XX a. antrąja puse datuojamų radinių: buitinės keramikos šukių, izoliacijos, toliaus ir t.t.. Šis sluoksnis buvo supiltas ant XX a. akmeninių namo pamatų. Pamatai dėti iš įvairaus dydžio akmenų: 1,0x0,8x? m; 0,4x0,3x0,25 m; 0,2x0,15x0,12 m dydžio. Į Š nuo namo pamato aptiktas supiltinis smėlio sluoksnis be radinių. Jis 0,25 – 0,4 m storio. Šis sluoksnis priglundęs prie akmeninio pamato. Po supiltiniu smėlio sluoksniu aptiktas 0,7 – 0,75 m storio pilkos žemės sluoksnis be radinių. Viršutinėje šio sluoksnio dalyje aptikta smulkių griuvenų. Po šiuo sluoksniu, 1,9 m gylyje nuo dabartinio žemės paviršiaus, aptiktas įžemis smėlis. Perkasos dugnas 1,95 – 2,05 m gylyje nuo dabartinio žemės paviršiaus.

Išvados

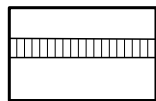
1. Archeologiniai žvalgomieji tyrinėjimai buvo vykdomi Kauno g. 67, Jurbarko, Jurbarko senojo miesto vietoje (2814), būsimų pastatų bei vandentiekio ir kanalizacijos trasų vietoje.
2. Archeologinių žvalgomųjų tyrimų metu ištirti 4 šurfai, 2x2 m dydžio. Iš viso tyrinėtas 16 m² plotas.
3. Archeologinių žvalgomųjų tyrimų metu nustatyta, kad būsimų pastatų vietoje archeologiškai vertingas kultūrinis sluoksnis nesusiformavęs, aptikta tik pavienių XVII a. datuojamų radinių.
4. Archeologinių žvalgomųjų tyrimų metu aptikti muziejinę vertę turintys radiniai (3 monetos) perduoti Jurbarko krašto muziejui.
5. Atsižvelgiant į archeologinių žvalgomųjų tyrinėjimų rezultatus ir anksčiau sklypo aplinkoje atliktus archeologinius tyrinėjimus, ateityje atliekant žemės kasimo darbus pastatų ir komunikacijų statybos metu, būtina atlikti archeologinius žvalgymus.

2012 12 17

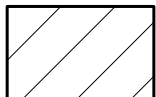
Ugnius Budvydas



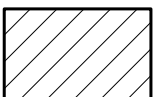
Sutartiniai ženklai




asfaltas




šviesiai pilka žemė



pilka žemė



Šviesiai pilka žemė maišyta su smėliu



smėlis



akmuo

Brėžinys Nr. 1. Kauno g. 67. Situacijos planas ir ankstesnių tyrimų vietos.



0 5 10 20 Meters

sklypo Kauno g. Nr. 67 ribos

1992 m. V. Urbonavičiaus archeologiniai žvalgomieji tyrinėjimai.

1997 m. L. Kvizikevičiaus tyrinėjimai.

1999 m. L. Kvizikevičiaus tyrinėjimai


2007 m. E. Pranckėnaitės tyrinėjimai

Brėžinys Nr. 2. Kauno g. 67. Archeologiniai žvalgomieji tyrinėjimai. Situacijos planas.

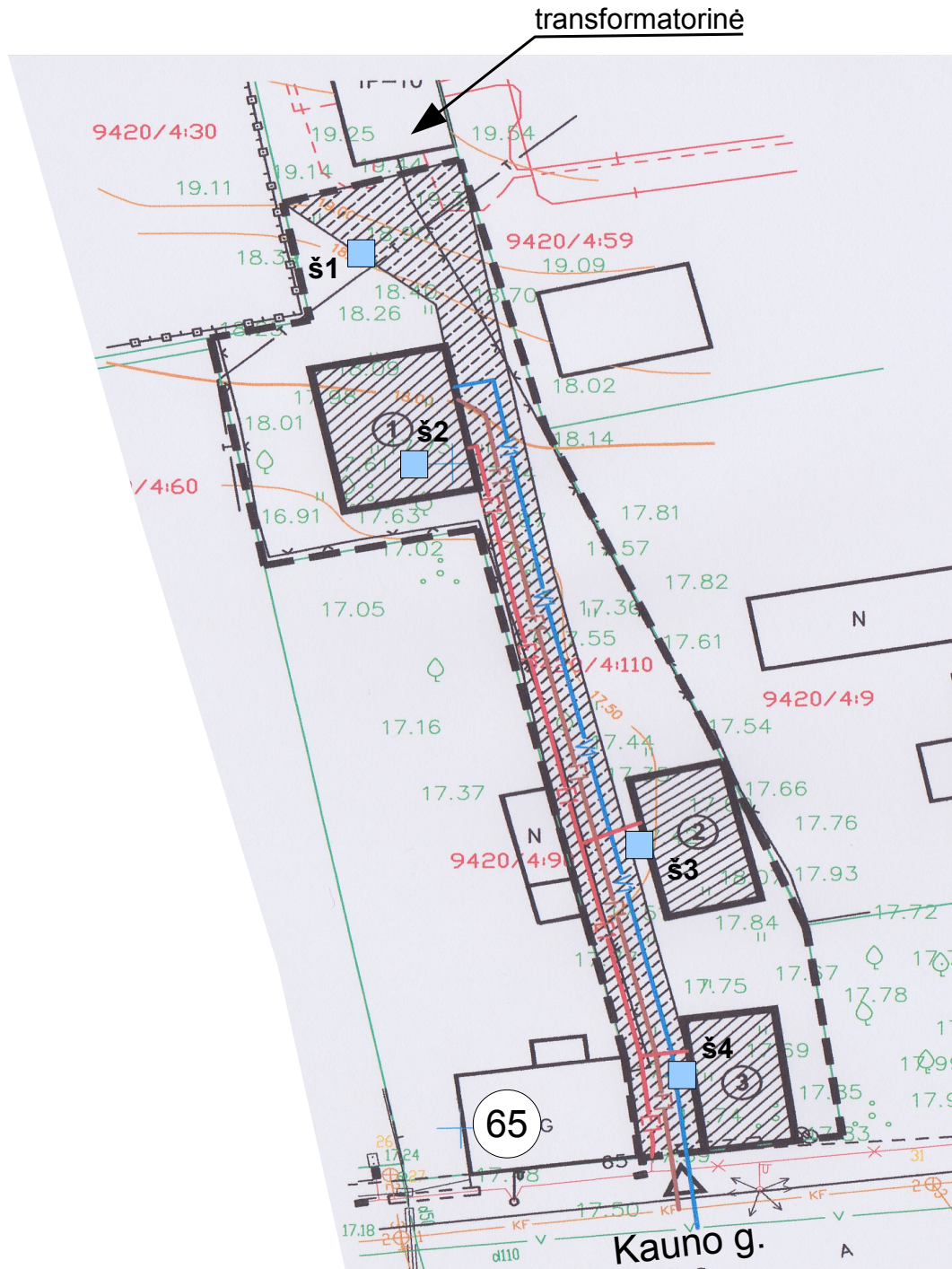


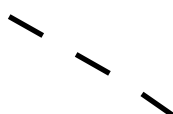


0 5 10 20 Meters
|-----|

 sklypo Kauno g. Nr. 67 ribos

 archeologinių žvalgomųjų tyrinėjimų metu ištirtų šurfų vietos ir numeriai

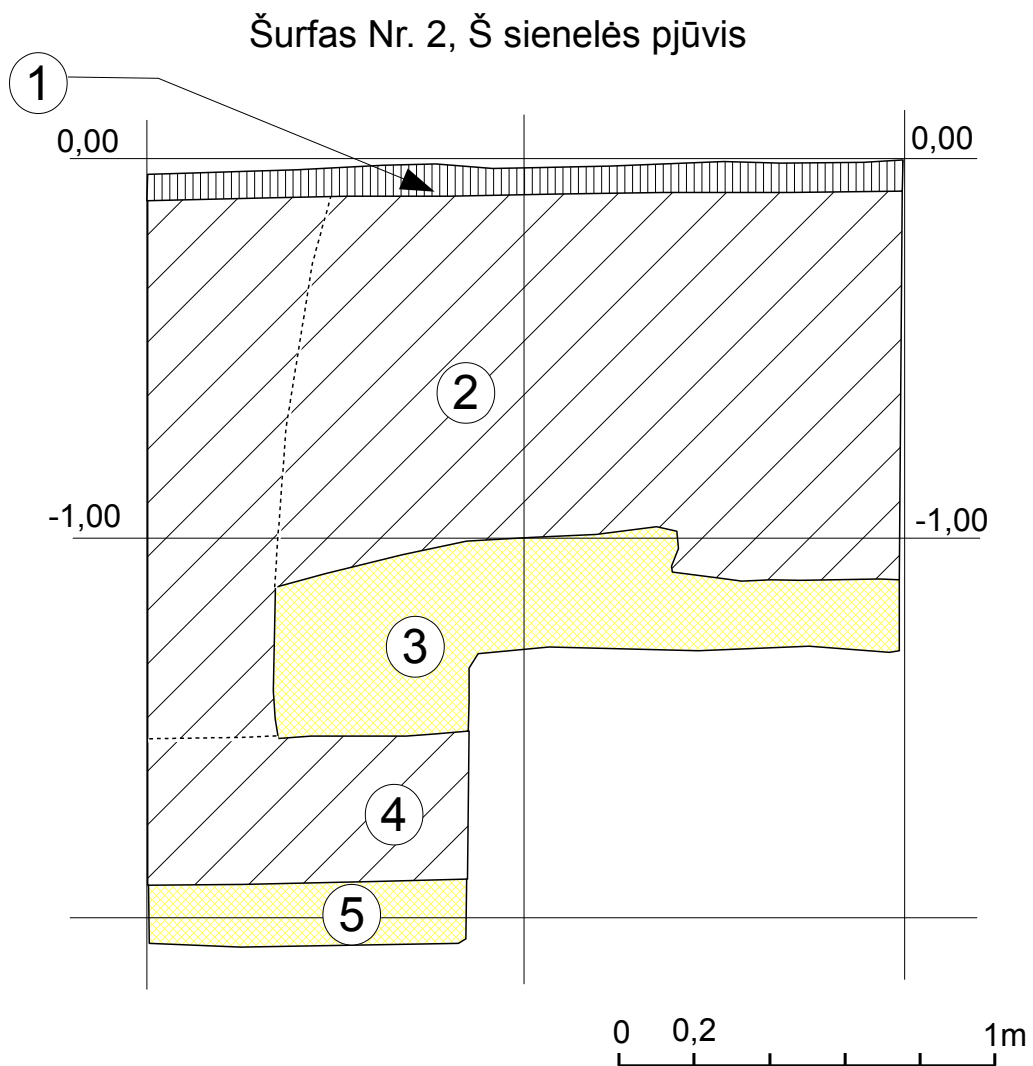
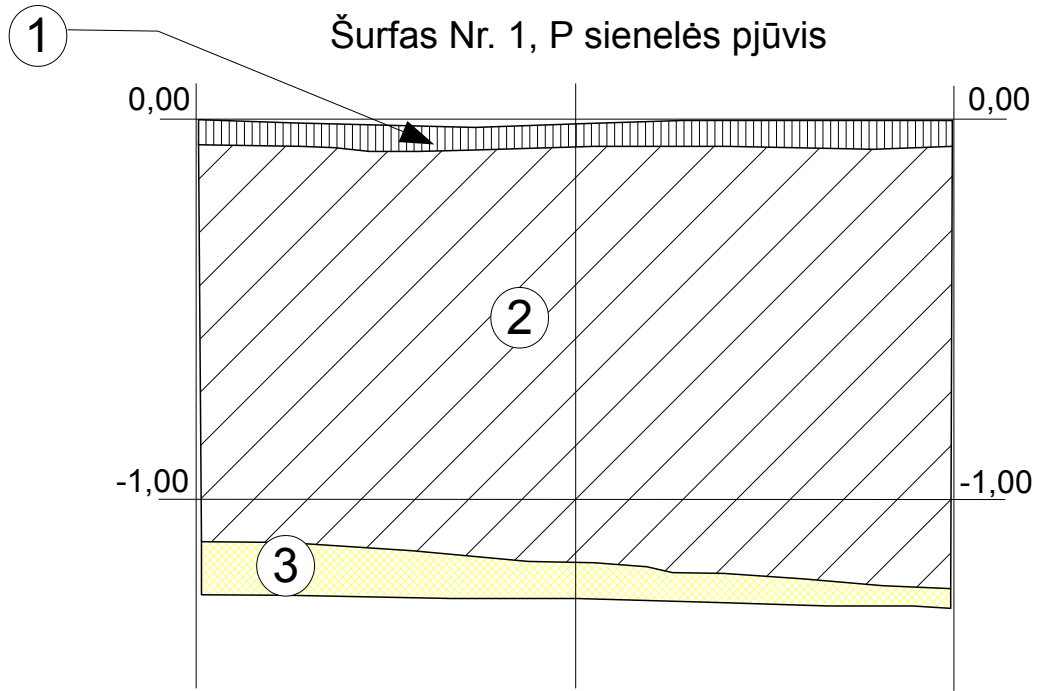
Brėžinys Nr. 3. Kauno g. Nr. 67. Situacijos planas. Būsimų pastatų vietos.



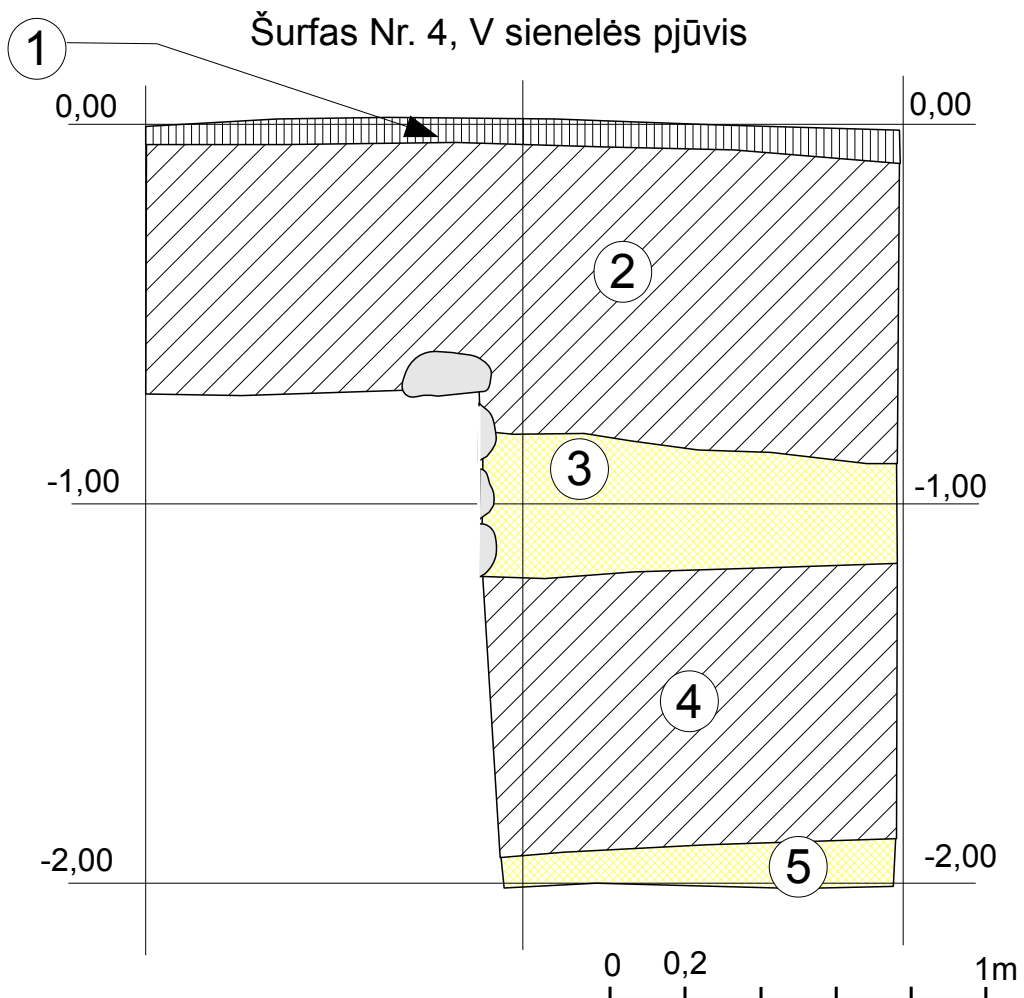
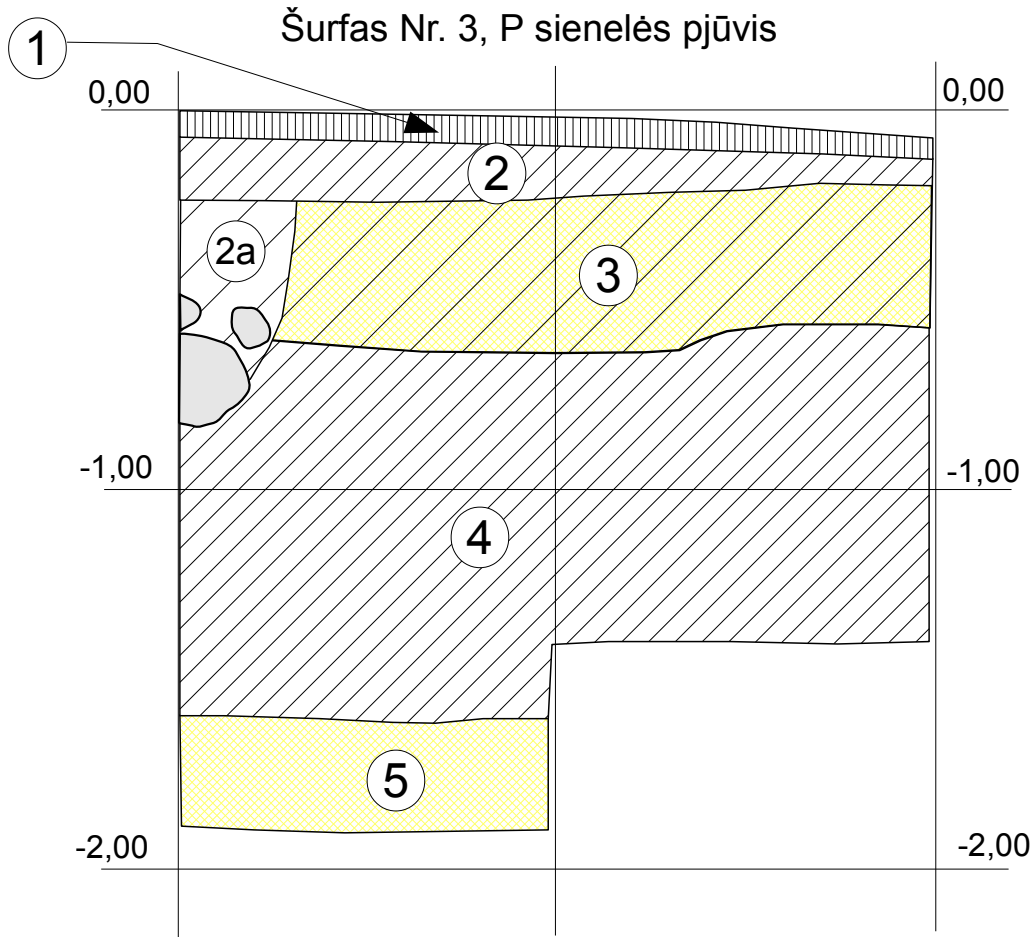
-  Sklypo Kauno g. 67 ribos
-  š1 Šurfų vietos ir numeriai
-  Būsimų pastatų vietos

0 5m

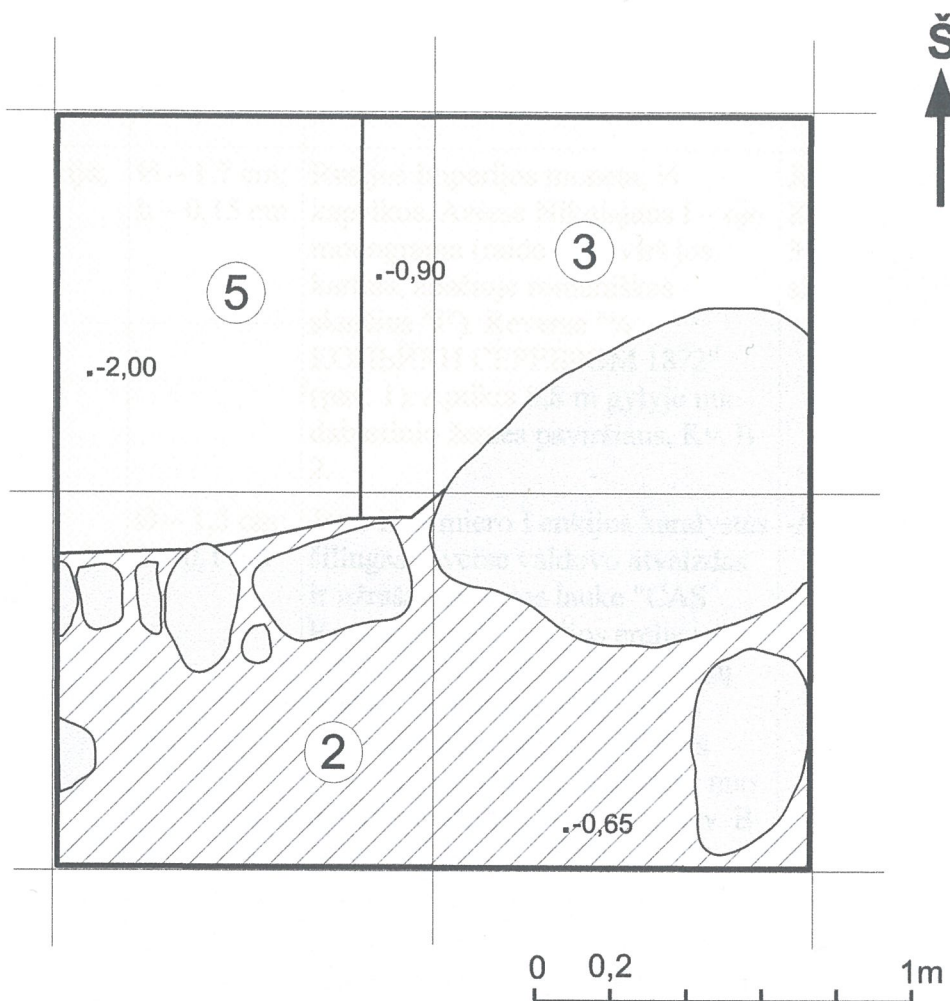
Brėžinys Nr. 4. Kauno g. Nr. 67. Šurfų Nr. 1-2, sienelės pjūviai.



Brėžinys Nr. 5. Kauno g. Nr. 67. Šurfų Nr. 3, 4, sienelių pjūviai.



Brėžinys Nr. 6. Kauno g. Nr. 67. Šurfo Nr. 4 planas.



Sutartiniai ženklai

-2,00 Gylis nuo dabartinio žemės paviršiaus

Radinių sąrašas

Monetos

Nr.	Valstybė ir valdovas	matmenys	aprašymas	metrika
1	Rusijos Imperija, Nikolajus I	Ø – 1,7 cm; h – 0,15 cm	Rusijos Imperijos moneta, ¼ kapeikos. Averse Nikolajaus I – ojo monograma (raidė "H", virš jos karūna, apačioje romėniškas skaičius "I"). Reverse "¼ КОПѢЙКИ СЕРЕБРОМ 1872" (pav. 1). Aptikta 0,8 m gylyje nuo dabartinio žemės paviršiaus, Kv. B 2.	Jurbarkas 2011 m. Kauno g. 67. Šūrfas Nr. 3; pilkos žemės sluoksnis (4),.
2	Lenkijos karalystė, Jonas Kazimieras	Ø – 1,5 cm; h – 0,1 cm	Jono Kazimiero Lenkijos karalystės šilingas. Averse valdovo atvaizdas ir užrašas monetos lauke "CAS R...". Reverse Lenkijos erelis su skydu ant krūtinės, kuriame vazų herbas – rugių pėdas. Monetos pakraščiu neįskaitomas užrašas (pav. 2). Aptikta 1,25 m gylyje nuo dabartinio žemės paviršiaus, Kv. B 2.	-//-
3	?	Ø – 1,7 cm; h – 0,1 cm	Vario lydinio moneta, labai paveikta korozijos. Neaiškus nei valdovas, nei valstybė (pav. 3). Aptikta 1,05 m gylyje nuo dabartinio žemės paviršiaus, Kv. A 1.	-//-

Nuotraukų sąrašas

1. Šurfų Nr. 1 ir Nr. 2 vieta prieš pradant archeologinius žvalgomuosius tyrinėjimus. Fotografuota iš Š pusės.
2. Šurfų Nr. 3 ir Nr. 4 vieta prieš pradant archeologinius žvalgomuosius tyrinėjimus. Fotografuota iš P pusės.
3. Šurfas Nr. 1. P sienelės pjūvis. Fotografuota iš Š pusės.
4. Šurfas Nr. 2. Š sienelės pjūvis. Fotografuota iš P pusės.
5. Šurfas Nr. 3. P sienelės pjūvis. Fotografuota iš Š pusės.
6. Šurfas Nr. 4. V sienelės pjūvis. Fotografuota iš R pusės.
7. Archeologinių žvalgomųjų tyrinėjimų vieta užbaigus tyrimus. Šurfų Nr. 1 ir Nr. 2 vieta. Fotografuota iš P pusės.
8. Archeologinių žvalgomųjų tyrinėjimų vieta užbaigus tyrimus. Šurfų Nr. 3 ir Nr. 4 vieta.



1



2



3



4



5



6



7



8

Iliustracijų sąrašas

Pav. 1. Nikolajaus I Rusijos imperijos moneta. Aptikta šurfe Nr. 3, pilkos žemės sluoksnyje (4).

Pav. 2. Jono Kazimiero Lenkijos karalystės šilingas. Aptikta šurfe Nr. 3, pilkos žemės sluoksnyje (4).

ILIUSTRACIJOS



Patvirtinta užsakovo

DARIUS POVILAITIS



2012 09 10

Archeologinių žvalgomųjų tyrinėjimų, Jurbarko senojo miesto vietoje (2814), Kauno
g. 67, Jurbarko m.,
projektas

Tyrėjas: Ugnius Budvydas

tel.: 8677 60577

Užsakovas: Darius Povilaitis

tel.: 8686 82860

2012 m. rugsejo 10 d.

Vilnius

Aiškinamasis raštas

Įvadas.

Sklypas, esantis Kauno g. Nr. 67, patenka į Jurbarko senojo miesto vietos (2814) teritoriją. Jis yra rytinėje jos dalyje. Šiame sklype numatoma statyti gyvenamąjį namą, garažą ir ūkinį pastatą (žr. priedą Nr. 2). Iš viso užstatomas plotas 220 m². Taip pat planuojama kasti trasas elektros kabeliams, vandentiekio ir kanalizacijos vamzdžiams (žr. priedą Nr. 2). Iš viso žemės kasimo darbai planuojami vykdyti maždaug 590 m² plote. Archeologinių žvalgomųjų tyrinėjimų užsakovas Darius Povilaitis.

Tyrimų tikslas:

atlikti archeologinius žvalgomuosius tyrinėjimus būsimų žemės kasimo darbų vietose, fiksuoti kultūrinius sluoksnius, nustatyti jų chronologiją ir archeologinę vertę, surinkti archeologinius radinius.

Tyrimų apimtys ir metodika:

būsimų pastatų ir komunikacijų trasų vietose bus atlikti archeologiniai žvalgomieji tyrinėjimai (žr. priedą Nr. 2), kurių metu bus ištirti 4 šurfai 2x2 m dydžio. Iš viso bus tyrinėtas 16 m² plotas. Šurfai bus kasami kastuvais ir mentelėmis, bus naudojamas metalo ieškiklis. Aptikus vertingą kultūrinį sluoksnį bus parengtas projektas detaliesiems archeologiniams tyrinėjimams. Vertingo kultūrinio sluoksnio neaptikus - būtų atlikti archeologiniai žvalgymai.

Ankstesnių tyrimų apžvalga

Maždaug 80 – 100 m į rytus nuo būsimos archeologinių žvalgomųjų tyrinėjimų vietos, adresu Birželio g. 2A, 1992 m., archeologinius žvalgomuosius tyrinėjimus atliko V. Urbanavičius. Ištirti 5 šurfai 2x1 m dydžio. Iš viso tyrinėtas 10 m² plotas. Vertingų radinių neaptikta. Įžemis 0,5 m gylyje nuo dabartinio žemės paviršiaus (Urbanavičius V. Žvalgomieji archeologiniai tyrimai Jurbarko 1992 m. p. 3. F 2073).

1997 m. L. Kvizikevičius ištyrė tris šurfus į Š nuo Kauno g. namų Nr. 61 ir Nr. 63. Šurfluose Nr. 16 ir Nr. 18 aptiktas 1,3 – 1,35 m storio XX a. datuojamas sluoksnis, po kuriuo aptiktas įžemis. Šurfe Nr. 17 aptiktas 1,3 m storio sluoksnis be radinių. Įžemis visuose trijuose šurfluose pasiektas 1,3 – 1,35 m gylyje nuo dabartinio žemės paviršiaus (Kvizikevičius L. Jurbarko senamiesčio archeologijos žvalgomieji tyrinėjimai 1997 metais ataskaita. p. 8. F 2834).

1999 m. L. Kvizikevičius į Š nuo Kauno g. namo Nr. 67 ištyrė 1x1 m dydžio šurfą, kuriame

aptiko 1,35 m storio pilkos žemės sluoksnį. Iki 1 m gylio tęsėsi sluoksnis su XX a. šukėmis, o giliau radinių neaptikta. 1,35 m gylyje nuo dabartinio žemės paviršiaus aptiktas įžemis smėlis (Kvizikevičius L. Archeologijos žvalgomieji tyrinėjimai Jurbarko ir Veliuonoje 1999 metų tyrinėjimų ataskaita. p. 13. F 3288).

2007 m. E. Pranckėnaitė atliko archeologinius žvalgomuosius ir detaliuosius tyrinėjimus Kauno ir Birželio gatvėse. Iš pradžių buvo ištirti 12 šurfų 2x2 m dydžio (žr. priedą Nr. 1). Šurfe Nr. 14 vertingų radinių neaptikta. Įžemis aptiktas 1,05 m gylyje. Šurfe Nr. 15 vertingo sluoksnio ir radinių neaptikta. Įžemis aptiktas 0,45 m gylyje. Šurfe Nr. 16 vertingų radinių neaptikta. Įžemis aptiktas 1,35 m gylyje nuo dabartinio žemės paviršiaus. Šurfe Nr. 17 aptiktas 3,5 m storio XX a. šiukšlių sluoksnis. Vertingų radinių neaptikta. Šurfe Nr. 18 iš karto po asfaltu, aptiktas grindinys. Vertingo kultūrinio sluoksnio ir radinių neaptikta. Įžemis prasidėjo 1,8 m gylyje nuo dabartinio žemės paviršiaus. Šurfe Nr. 19 vertingo kultūrinio sluoksnio neaptikta. Įžemis aptiktas 1,8 m gylyje nuo dabartinio žemės paviršiaus. Šurfe Nr. 20 po asfaltu aptiktas akmenų grindinys, po juo pilkos žemės sluoksnis. Įžemis aptiktas 1,2 m gylyje nuo dabartinio žemės paviršiaus. Šurfe Nr. 21 aptiktas akmenų grindinys. Kultūriniame sluoksnyje aptikta 184? m. 1/36 Prūsijos talerio moneta. Įžemis aptiktas 1,1 m gylyje nuo dabartinio žemės paviršiaus. Šurfe Nr. 22 aptiktas kultūrinis sluoksnis su XVII – XIX a. datuojamais radiniais. Įžemis aptiktas 1,2 m gylyje nuo dabartinio žemės paviršiaus. Šurfe Nr. 23 aptiktas kultūrinis sluoksnis su XVII – XIX a. datuojamais radiniais. Šurfe Nr. 24 vertingas kultūrinis sluoksnis neaptiktas. Įžemis aptiktas 0,6 – 0,85 m gylyje nuo dabartinio žemės paviršiaus. Šurfe Nr. 25 vertingas kultūrinis sluoksnis neaptiktas. Įžemis aptiktas 1,5 m gylyje nuo dabartinio žemės paviršiaus (Pranckėnaitė E. Jurbarko senojo miesto (A676) teritorijos (Tauragės apskr., Jurbarko m.) 2007 metų žvalgomųjų archeologijos tyrinėjimų ir archeologinių tyrinėjimų ataskaita. p. 20 – 27). Užbaigus kasti šurfus buvo ištirtos 3 perkastos. Perkasa Nr. 1 45x2 m dydžio. Perkastos viršus asfaltas. Po juo 0,1 – 0,3 m storio žvyro sluoksnis. Po žvyro sluoksniu aptiktas rudos žemės su smėliu 0,1 – 0,5 m storio sluoksnis. Tyrimų metu aptiktas latakas. Aptiktas pilkos žemės sluoksnis, kurio storis 0,3 – 1 m. Šiame sluoksnyje aptiktos 257 keramikos šukės, 23 stiklinių butelių šukės, koklių fragmentai, molinė pypkė. Įžemis aptiktas 0,8 – 1,3 m gylyje nuo dabartinio žemės paviršiaus. Perkasa Nr. 2 8,5x1,2 m dydžio. Joje aptiktos 3 duobės. Duobė Nr. 1 0,7x1,7 m dydžio, ovalo formos, 0,45 m gylio. Duobėje aptiktos 24 buitinės keramikos šukės. Duobė Nr. 2 0,68x0,3 m dydžio, 0,6 m gylio. Be radinių. Duobės Nr. 3 plotis 1,5 m, ilgis neaiškus, nes duobė tęsėsi už perkastos ribų. Aptikta 1,195 kg degintinių kaulų su arklio dantimis. 0,7 m gylyje aptikta žalvarinės lankinės segės dalis. Įžemis aptiktas 0,85 m gylyje nuo dabartinio žemės paviršiaus. Perkasa Nr. 3 1,2x7,5 m dydžio. Kultūrinis sluoksnis 1 – 1,1 m storio. Aptiktos 25 buitinės keramikos šukės. Įžemis aptiktas 1 – 1,1 m gylyje nuo dabartinio žemės paviršiaus (Pranckėnaitė E. Jurbarko senojo miesto (A676) teritorijos (Tauragės apskr., Jurbarko m.)

2007 metų žvalgomųjų archeologijos tyrinėjimų ir archeologinių tyrinėjimų ataskaita. p. 31 – 34).

Ugnius Budvydas



Priedai:

Priedas Nr. 1. Archeologiniai žvalgomieji tyrinėjimai Jurbarko senojo miesto vietoje (2814), Kauno g. Nr. 67, Jurbarko m. Situacijos planas.

Priedas Nr. 2. Archeologiniai žvalgomieji tyrinėjimai Jurbarko senojo miesto vietoje (2814), Kauno g. Nr. 67, Jurbarko m. Situacijos planas. Šurfų išdėstymas.

Priedas Nr. 3. Kauno g. Nr. 67, dabartinis vaizdas. Fotografuota iš P pusės.

Priedas Nr. 1. Kauno g. 67. Situacijos planas ir ankstesnių tyrimų vietos.



0 5 10 20 Meters



sklypo Kauno g. Nr. 67 ribos



numatomų šurfų vietos.



1992 m. V. Urbonavičiaus archeologiniai žvalgomieji tyrinėjimai.



1997 m. L. Kvizikevičiaus tyrinėjimai.

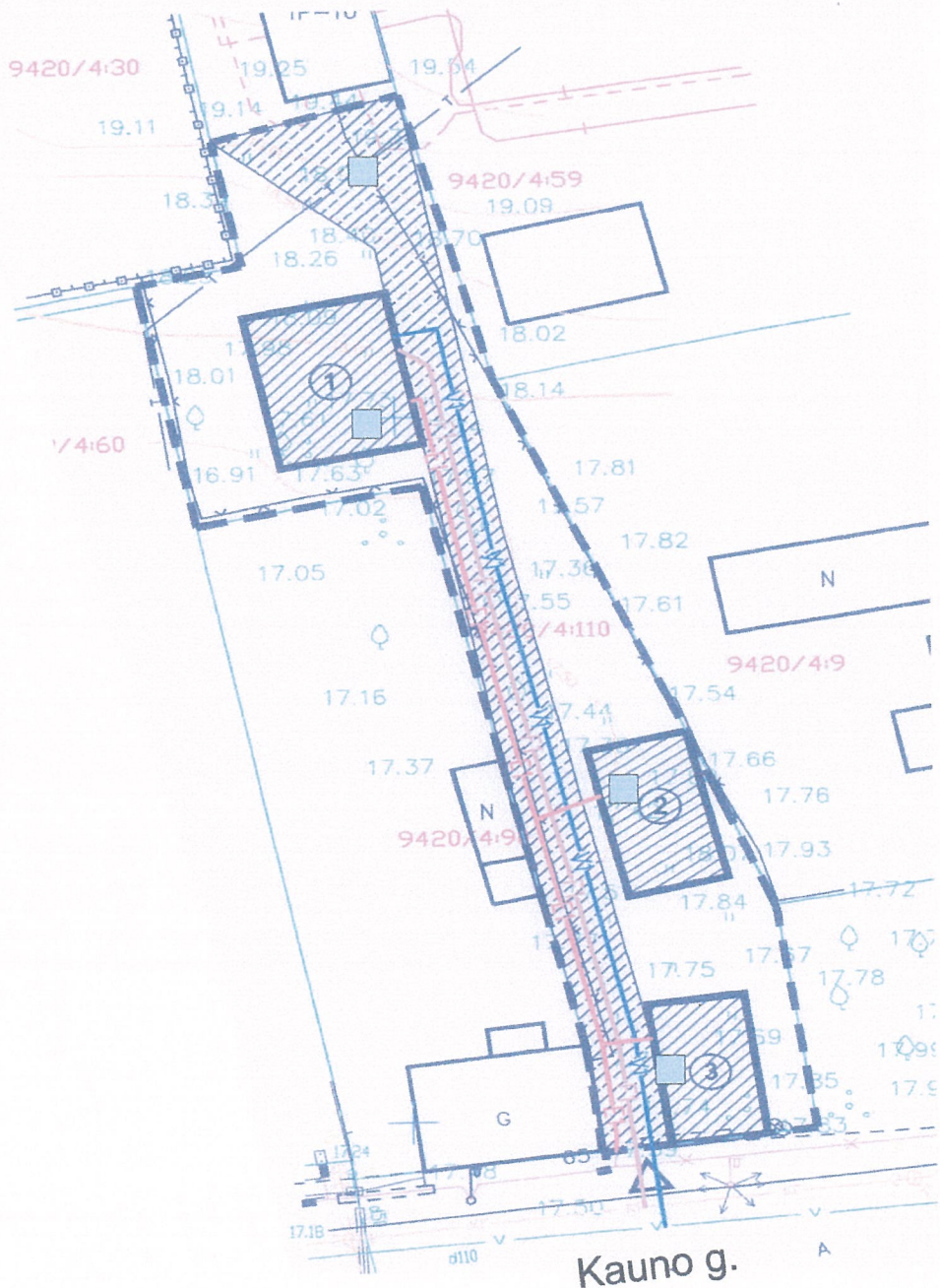





1999 m. L. Kvizikevičiaus tyrinėjimai



2007 m. E. Pranckėnaitės tyrinėjimai

Priedas Nr. 2. Kauno g. Nr. 67. Situacijos planas. Šurfų išdėstymas.



-  Sklypo Kauno g. 67 ribos
-  Būsimų šurfų vietos
-  Būsimų pastatų vietos

Priedas Nr. 3. Kauno g. Nr. 67, Jurbarko m.



Kauno g. Nr. 67. Dabartinis vaizdas. Fotografuota iš P pusės.

Leidimas galioja iki 2012-11-30

L E I D I M A S

vykdyti archeologinius tyrimus

2012-09-19 Nr. 311
Vilnius

Pagal Lietuvos Respublikos nekilnojamojo kultūros paveldo apsaugos įstatymo 18 str. šis leidimas išduotas **Ugniui Budvydui**

Vykdyti Jurbarko senojo miesto vietos (2814), Jurbarko r. sav., Jurbarko m., Kauno g. 67, **žvalgomojus archeologinius tyrimus**

taip pat naudoti elektronines priemones, sudarinėti planus, filmuoti, fotografuoti, piešti, rinkti radinius ir mėginius tiriamame objekte.

Tyrimų projektas: Archeologinių žvalgomųjų tyrinėjimų Jurbarko senojo miesto vietoje (2814), Kauno g. 67, Jurbarko m. projektas, 2012-09, Nr. 311.

Apskaitos, paveldotvarkos planavimo skyriaus
vyriausiasis specialistas

V. Lučunas






JURBARKO KRAŠTO MUZIEJUS

Savivaldybės biudžetinė įstaiga. Vydūno g. 21, 74119 Jurbarkas. Tel. / Faks. (8 447) 52710. El. p. jkm@takas.lt
Duomenys kaupiami ir saugomi Juridinių asmenų registre, kodas 158752243

TVIRTINU:
Muziejaus direktorė



EKSPONATŲ PERDAVIMO IR PRIĖMIMO NUOLATINIAM SAUGOJIMUI AKTAS

2013 m. sausio mėn. 30 d. Nr. 6


Jurbarko krašto muziejus, atstovaujamas fondų saugotojos Aidos Drejerienės, 2013 m. sausio mėn. 30 d. priėmė, o archeologas Ugnius Budvydas perdavė nuolatiniam saugojimui šias vertybes :

Eil. Nr.	Ekspionato arba muziejinės vertybės pavadinimas ir trumpas aprašymas	Skaičius	Būklė	Pastabos
	Jurbarko senojo miesto vietos (2814), Jurbarko r. Sav., Kauno g. 67, 2012 m. archeologinių žvalgomųjų tyrimų ATASKAITA			
	Radiniai -monetos:			
1.	Rusijos Imperijos moneta	1	Paveikta korozijos	
2.	Jono Kazimiero Lenkijos karalystės šilingas	1	Paveikta korozijos	
3.	Vario lydinio moneta	1	Labai paveikta korozijos	

Iš viso priimta (skaičiais ir žodžiais) 3 (trys) vienetai

Aktas sudarytas 3 (trimis) egzemplioriais.

Perdavė


(Parašas)

Ugnius Budvydas
(Vardas, pavardė)

Priėmė


(Parašas)

Aida Drejerienė
(Vardas, pavardė)