

UAB „Kultūros vertybių paieška“

Diana Antropikaitė

**Vilniaus senojo miesto vietos su priemiesčiais
(25504), Pylimo g. 7 A
2012 m.
archeologinių žvalgymų ir tyrimų
ataskaita**



VILNIUS

2013

TURINYS

ĮVADAS	3
ISTORINIAI TYRIMAI	7
ANKSTESNI ARCHEOLOGINIAI TYRIMAI	13
I – asis TYRIMŲ ETAPAS, ARCHEOLOGINIAI ŽVALGYMAI	15
II – asis TYRIMŲ ETAPAS, DETALIEJI TYRIMAI	29
IŠVADOS	38
ARCHITEKTŪROS NATŪROS TYRIMAI	42
RADINIŲ SĄRAŠAS	61
BRĖŽINIŲ SĄRAŠAS	101
FOTOGRAFIJŲ SĄRAŠAS	102
PRIEDŲ SĄRAŠAS	104
BRĖŽINIAI	106
ŽVALGYMŲ FOTOGRAFIJOS	120
TYRIMŲ FOTOGRAFIJOS	140
RADINIŲ FOTOGRAFIJOS	158
PRIEDAS 1 ARCHEOLOGINIŲ ŽVALGYMŲ PROJEKTO KOPIJA	176
PRIEDAS 2 ARCHEOLOGINIŲ ŽVALGYMŲ LEIDIMO KOPIJA	190
PRIEDAS 3 ARCHEOLOGINIŲ DETALIŲJŲ TYRIMŲ PROJEKTO KOPIJA	191
PRIEDAS 4 ARCHEOLOGINIŲ DETALIŲJŲ TYRIMŲ LEIDIMO KOPIJA	198
PRIEDAS 5 ARCHEOLOGINIŲ ŽVALGYMŲ PAŽYMOŠ KOPIJA	199
PRIEDAS 6 SPECIALIŲJŲ PAVELDOSAUGOS REIKALAVIMŲ KOPIJA	236
PRIEDAS 7 ATKŪRIMO BŪDO IR NUOSTOLIŲ ATLYGINIMO AKTO KOPIJA	237
PRIEDAS 8 RADINIŲ PRIĖMIMO AKTŲ KOPIJOS	254

IVADAS

2009 m. rugsėjo mėn. 18 d. sklype Pylimo g. 7a buvo vykdytas pastato-parduotuvės konstrukcijų būklės įvertinimas, kurį atliko įmonė „Tyrimai ir projektai“. Jo metu nustatyta, kad pastatas yra avarinės būklės, neatitinka esminių statinio reikalavimų. Tuo tikslu 2011 m. projektavimo įmonė „Mažasis atriumas“ parengė pastato rekonstrukcijos projektą, kurį patvirtino Vilniaus m. sav. administracijos Miesto plėtros departamento teritorinės plėtros specialistai.

Vykdamas projektą KPD Vilniaus teritorinis padalinys paskyrė vadovautis Kultūros vertybių registro duomenimis, archeologinės vietos tipinio apsaugos reglamento (Žin., 2002, Nr. 13-499) reikalavimais (atlikti archeologinius tyrimus) (žr. priedas Nr. 6). Sklypo savininkas P. Kazėnas 2010-05-21 buvo sudaręs sutartį su UAB „Archeologijos projektų centras „Antiqua“ atlikti archeologinius tyrimus, tačiau 2011 m. gruodį mechanizuotai, be jokių išankstinių archeologinių darbų ir neįspėjęs archeologų, turėdamas statybos leidimą, savavališkai iškasė apie 50 m² dydžio ir apie 2,5-3 m gylio duobę.

Kultūros paveldo departamento Vilniaus teritorinio padalinio vyriausioji valstybinė inspektorė A. Matuizienė 2011-12-11 patikrinusi sklype Pylimo g. 7A vykdomus žemės kasimo darbus ir surašė faktinių duomenų patikrinimo vietoje aktą. Akte nurodyta, kad *„darbų metu ekskavatoriumi iškasta 6x4x3 m dydžio duobė, iš abiejų jos pusių matosi senų pamatų liekanos, o žemės kasimo darbai vykdomi neatlikus ir nevykdant archeologinių tyrimų...“* (žr. priedas Nr. 7, 2012-04-02 akto R9-29 punktas Nr. 4).

2011-12-12 Minėto departamento kontrolės skyriaus vyriausiasis valstybinis inspektorius R. Augustinavičius atliko iškastos duobės fiksavimo darbus (žr. priedas Nr. 7, 2012-04-02 akto R9-29 punktas Nr. 8). Jų metu nustatyta, kad *„duobė yra 47,9 m² ploto ir iki 3,8 m gylio“*. Duobės šiaurinėje sienelėje, apie 1,15 m gylyje atidengtas 0,65 m pločio mūras. *„Mūras nuardytas neseniai, nes pastebėtos aiškios ardymo žymės“*. Pietinėje duobės sienelėje, 1,66 m gylyje buvo apie 0,7 m pločio mūras. Jo apačia fiksuota 2,94 m gylyje. *„Pastebėtos aiškios ardymo žymės“*, todėl šis mūro fragmentas irgi pripažintas kaip nuardytas (žr. priedas Nr. 7, p. 2-3).

Inspektorius R. Augustinavičius fiksavo iškastos duobės kultūrinio sluoksnio pjūvius. Ties vakarine ir šiaurės-vakarinę duobės sienele nustatytas apie 0,4 m storio archeologinis sluoksnis, o virš jo iki 2 m storio kultūrinis sluoksnis. Tačiau, dėl 1,15-1,66 m gylyje fiksuoto mūro fragmento, šio kultūrinio sluoksnio apačia preliminariai priskirta archeologiniam

sluoksniui. Todėl, galiausiai archeologinio sluoksnio storis nustatytas iki 1,18 m. Inspektorius konstatavo, kad šiaurinėje ir pietinėje duobės sienelėse aptikti mūro fragmentai priklauso vieno statinio pamatams, buvusiam Š-P kryptimi. Statinio liekanos, pagal plytų morfologiją, priskirtos XVII a. (žr. priedas Nr. 7, p. 3).

Nustatyta, kad 1972-1974 m. įrengiant esamo prekybos pastato rūšį, buvo iškasta iki 3,8 m gylio duobė. Šios duobės kontūrai pastebimi 2011-12 iškastos duobės vakarinėje ir pietinėje sienelėse. Tuo metu archeologinis sluoksnis buvęs suardytas apie 6,93 m² plote (iškastos duobės plote). Kitos prekybos pastato dalies – priestato, buvusio be rūšio, pamatai gilinti iki 1,2-1,1 m gylio. Todėl, 1972-1974 m., šio priestato statybos metu, ne visur buvo sunaikintas archeologinis sluoksnis. Jis matomas iškart po priestato pamatais.

2011-12-12 Departamento Vilniaus teritorinio padalinio vyriausios valstybinė inspektorė A. Matuizienė statytojui P. Kazėnui surašė reikalavimą pašalinti pažeidimus Nr. RV-47 ir pareikalavo sustabdyti žemės kasimo darbus sklype Pylimo g. 7A. (žr. priedą Nr. 7, p. 3).

2011-12-14 P. Kazėnui buvo surašytas administracinio teisės pažeidimo protokolas Nr. ATV-12, nes neatlikęs archeologinių tyrimų, iškasė duobę ir tuo pažeidė Nekilnojamojo kultūros paveldo apsaugos įstatymą. Prie šio protokolo P. Kazėnas pateikė paaiškinimą. Jame nurodė, jog 2011-12-03 pradėjo žemės kasimo darbus sklype, kurių metu R duobės dalyje pašalino betoninius pamatus, įgilintus iki 1,8 m gylio. Vakarinėje dalyje atkasė 2012-12-10 pastato vidinę rūšio sieną iki rostverko apačios, tai yra maždaug 2,7 m gylio (žr. priedą Nr. 7, p. 4).

P. Kazėnas nurodė, kad Š-P einančio pamatų kontūro nesugadino, nes tai padaryta dar 1972 m. įrengiant pamatus. Jis juos tik atkasęs ir 2011-12-12 ketinęs parodyti archeologui. Be to, anot statytojo, jis suprato, kad archeologas reikalingas tik atkasant rūšį iš lauko pusės. Jo duobė neišeina už 1972 m. judinto grunto ribų (žr. priedą Nr. 7, p. 4).

2012-03-29 P. Kazėnas pateikė parengtą schemą, kurioje bandyta pagrįsti sužaloto archeologinio sluoksnio apimtį (žr. priedą Nr. 7, p. 15, schema). Pagal ją, sluoksnis suardytas 20 m² plote, nuardyto mūro tūris – 1,3 m³. Tačiau komisijos nariai ir archeologinio paveldo vertinimo specialiosios ekspertizės specialistai, remdamiesi 2011-12-12 fiksacijos duomenimis, paneigė P. Kazėno schemas duomenis. Nėra duomenų, patvirtinančių, kad mūras buvo sunaikintas 1972 m. Priestato pamatų apačia įgilinta tik iki 1,1-1,2 m gylio, todėl galėjo sunaikinti tik viršutinę mūro dalį, bet ne sunaikinti jį visą. Pirminės fiksacijos duomenys nepatvirtino P. Kazėno teiginį, kad priestato pamatai buvo įgilinti iki 1,8 m gylio. Komisijos teigimu, archeologinis sluoksnis turėjo eiti per visą 2011-12 iškasos plotą, išskyrus

ties pastato pagrindinės dalies pamatu, kur fiksuotas 0,8-1,6 m pločio ir iki 4 m gylio perkasimas, suformuotas 1972-1974 m (perkasimo plotas 6,93 m²).

Taigi, komisijos ir specialistų padaryta išvada, jog 2011-12 iškastos duobės plote turėjo būti ne plonesnis kaip 1,18 m storio archeologinis sluoksnis (jo viršus ties 1,15-1,66 m gyliu, apačia – 2,33-2,94 m gylyje). Viršutinius duobės sluoksnius sudarė apie 1,15—1,66 m storio XIX-XX a. kultūrinis sluoksnis (žr. priedą Nr. 7, p. 4-5). Atkreipsime dėmesį, kad komisija vertinusi padarytą žalą rėmėsi esamos būklės vizualinės apžiūra bei R. Augustinavičiaus 2011-12-12 d atliktais fiksacijos duomenimis.

Disponuodama šiais duomenimis, komisija įvertino kultūros paveldui padarytą žalą. P. Kazėnui buvo pasiūlyta atkurti iškasoje buvusį istorinį mūrą arba atlyginti valstybės patirtus nuostolius dėl mūro suardymo. Tolimesni darbai sklype Pylimo g. 7A galimi tik atlikus archeologinius ir architektūros natūros tyrimus (žr. priedą Nr. 7, p. 6-7). 2012 m rugsėjo mėn. P. Kazėnas kreipėsi į UAB „Kultūros vertybių paieška“ su prašymu atlikti archeologinius žvalgymus, vėliau,- ir dėl detaliųjų archeologinių tyrimų Pylimo g. namo 7 A teritorijoje.

2012 m rugsėjo mėn. archeologė Dianos Antropikaitė KPD Mokslinei archeologijos komisijai pateikė archeologijos žvalgymų projektą, kuriame numatė nuvalyti 2011-12 iškastos duobės pjūvius, užfiksuoti stratigrafiją, surinkti archeologinius radinius ir atidengti XVII a. pamatų liekanas (žr. priedas Nr. 1). Pagal šį projektą 2012 m. rugsėjo mėn. 12 d. buvo išduotas žvalgymų leidimas Nr. 303.

Žvalgymų metu paaiškėjo, kad atidengti pamatų fragmentai priklauso XVII a. Iš viso atidengti trys skirtingi panašaus laiko statinių pamatų fragmentai: pastato rūšio liekanos ir dviejų smulkesnių statinių liekanos, bei vienas XX a. pr. pastato pamato fragmentas. Pjūviuose fiksuotas XVII-XIX/XX a. kultūrinis sluoksnis. Nuvalius pjūvius iškasos plotas padidėjo iki 70 m².

Atlikus žvalgymus, statytojas P. Kazėnas planavo duobės plotą nežymiai padidinti P kryptimi. Šioje vietoje, ties pietiniu duobės pjūviu buvo dar paviljono priestato betoniniai pamatai, kuriuos norėta demontuoti. Taigi, spalio mėn. buvo pateiktas detaliųjų tyrimų projektas, numatęs įvertinti esamų betoninių pamatų iškėlimo galimybę, atidengti toliau į P galimai besitęsiantį XVII a. pastato pamatų fragmentą. Taip pat išsamiau ištirti susiformavusius sluoksnius ir surinkti archeologinę medžiagą, ko padaryti nebuvo galimybės iškasoje duobėje žvalgymų metu (žr. priedas Nr. 3). Pagal šį projektą 2012 m. spalio 24 d. išduotas leidimas Nr. 372.

Ekspedicijoje dalyvavo UAB „Kultūros vertybių paieška“ archeologai: D. Antropikaitė, Linas Kvizikevičius ir Gintautas Rackevičius. Tyrimus fotografavo G. Rackevičius. Situacinius planus ir sluoksnių pjūvius fiksavo technikai Jonas Jurgelevičius ir Virginija Novolinskienė. Juos perbraižė V. Novolinskienė. Radinius fotografavo Viačeslavas Overlingas, radinių sąrašą sudarė Tautvydas Gegužis.

Kadangi iš P. Kazėno be archeologinių tyrimų buvo taip pat pareikalauta atlikti atidengtų mūrų natūrinius architektūros tyrimus, pastarieji buvo atlikti žvalgymų metu. Juos, 2012 m. spalio mėn. atliko architektė tyrėja Dalia Kazlauskienė ir architektė Oksana Valionienė. Ruošiant šių tyrimų ataskaitą, naudotasi istorikės Laimos Vileikienės surinktais istoriniais duomenimis. Architektūrinių tyrimų duomenys sudaro šios ataskaitos tekstinės dalies III dalį (žr. p. 41).

Surasti radiniai perduoti į Lietuvos nacionalinį muziejų, (žr. priedas 8). Parengti 4 ataskaitos egzemplioriai, iš kurių vienas perduotas užsakovui, du – į Kultūros paveldo departamentą, vienas – į LNM.

ISTORINIAI TYRIMAI

Tyrimų vieta į vakarus už XVI a. pradžioje statytos miesto gynybinės sienos atkarpoje tarp Trakų ir Vilijos vartų. Apie ankstyviausią teritorijos apgyvendinimą neturime istorijos bei kartografijos duomenų.

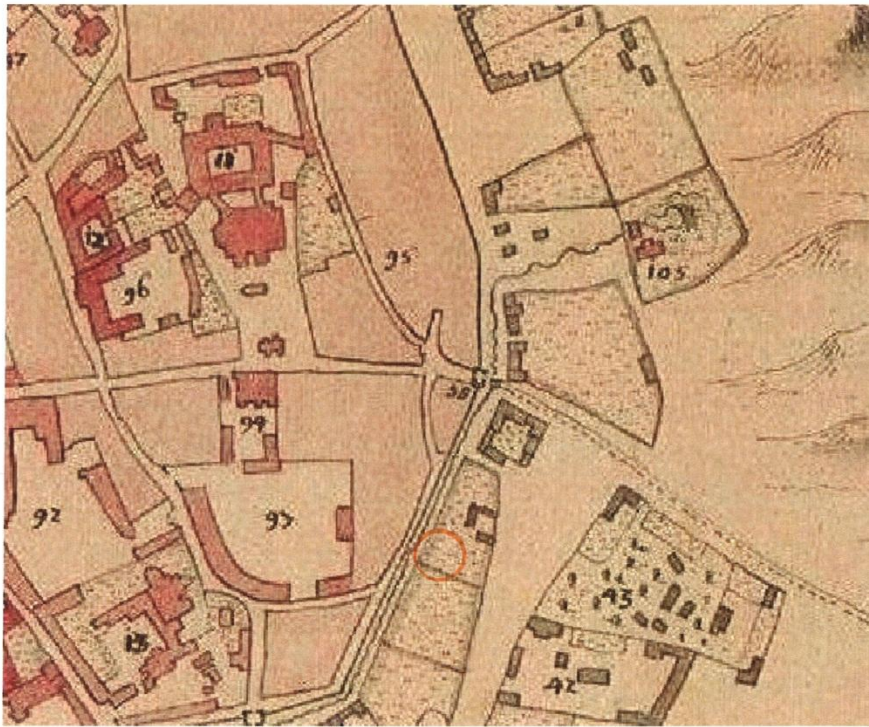
XVII a. valda kairiajame Vingrės krante, už miesto sienos atiteko evangelikams reformatams (kalvinams).


1640 m. Vladislovo Vazos dekretu kalvinai iškelti už miesto sienos Trakų vartų. Pagal XIX a. vidurio šaltinius aiškėja, kad vienas sklypas dešiniajame Vingrės krante priklausė kalvinams nuo 1655 m. Kotryna Radvilaitė Glebavičienė 1672 m. padovanojo kalvinams tris sklypus kairiajame Vingrės krante (į vakarus nuo vėlesnės Pylimo gatvės). 1682 m. šiaurinėje valdos dalyje stovėjo namai, bažnyčia įrengtos kapinės. Tais pačiais metais viskas buvo sunaikinta, o 1686-1690 m. atstatyta.

Sklypas rytinėje dalyje, arčiau 2012 m. numatomų tyrimų vietos kalvinams atiteko 1689 m. Jie įsigijo sklypą iš Okuškų, o pastarieji - iš Čyžo.¹

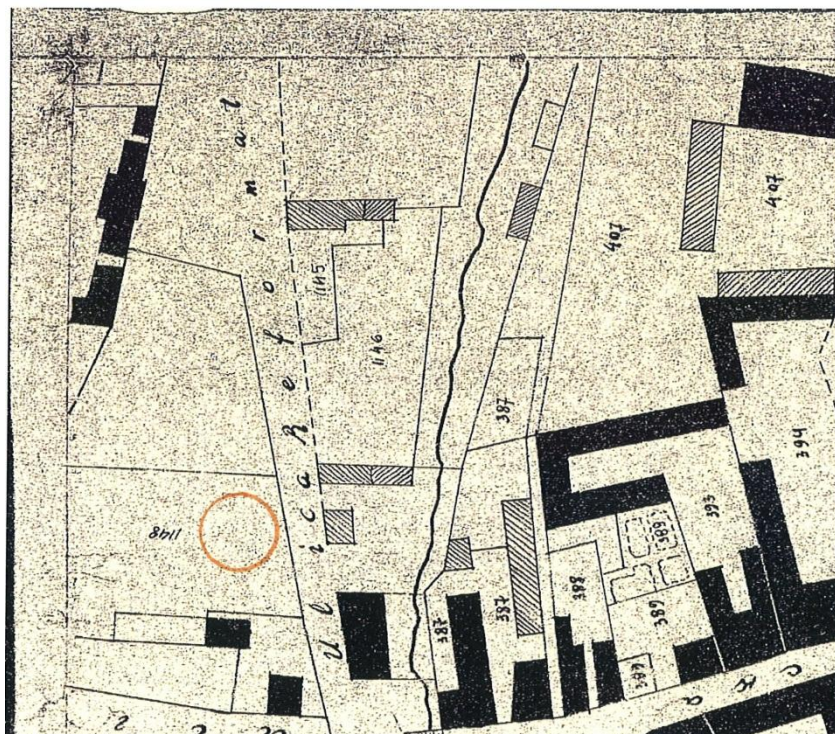
XVIII a. 3-ojo dešimtmečio Vilniaus plane šioje teritorijoje nevaizduojami jokie pastatai (Pav. 1).


¹ L. Vileikienė. Buv. evangelikų reformatų bendruomenės sklypo Pylimo g. 11 (dab. Pylimo 7 A) užstatymo istorinė pažyma



 Pylimo g. 7a sklypo vieta

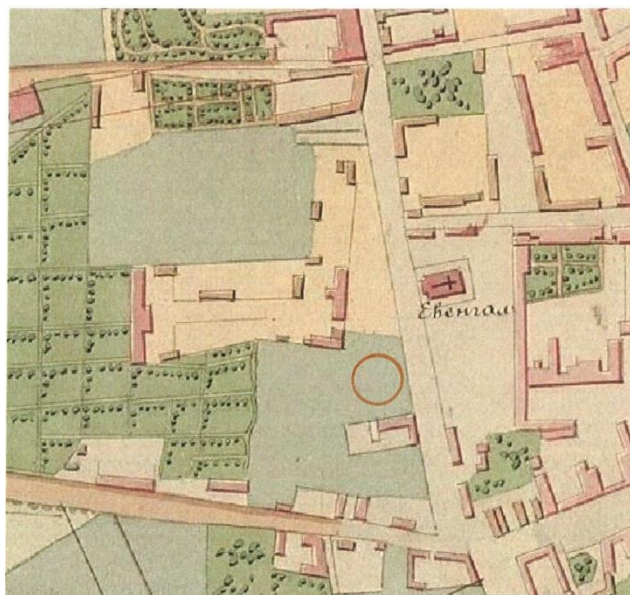
Pav. 1. XVIII a. 3 – iojo dešimtmečio Vilniaus plano fragmentas
 XVII a. pabaigoje neužstatytas sklypas priskirtas 1148 posesijai (Pav. 2).




 Pylimo g. 7a sklypo vieta

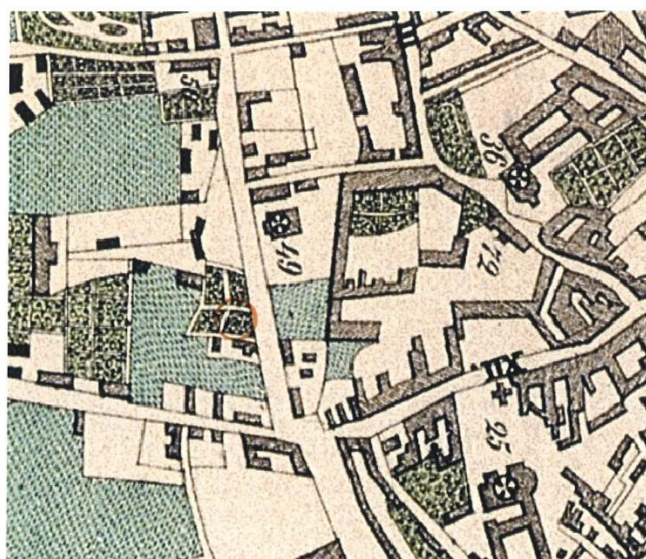
Pav. 2. 1808 m. Vilniaus plano fragmentas


XIX a. vidurio Vilniaus planuose taip pat nematome statinių šioje teritorijoje (Pav. 3, 4).



 Pylimo g. 7a sklypo vieta

Pav. 3. 1837 m. Vilniaus plano fragmentas



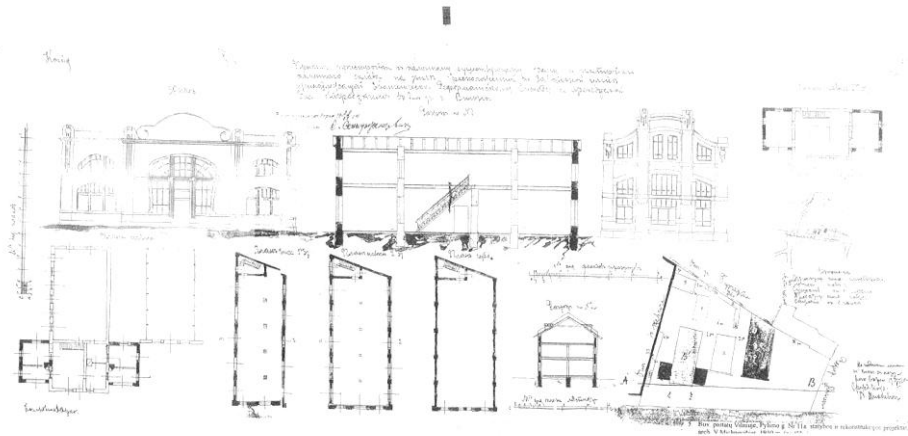
 Pylimo g. 7a sklypo vieta

Pav. 4. 1840 m. Vilniaus plano fragmentas

1840 m. Vilniaus plane čia vaizduojamas keturkampio plano skveras, jį supantys ir dalinantys, kryžiaus plano takai (Pav. 4). Pagal 1831 m. evangelikų reformatų bažnyčios inventorinį aprašymą šioje vietoje buvę sodai.²

² L. Vileikienė. Buv. evangelikų reformatų bendruomenės sklypo Pylimo g. 11 (dab. Pylimo 7 A) užstatymo istorinė pažyma

XX a. pradžioje evangelikų reformatų bažnyčios sinodas sklypą išnuomavo 12 metų. Nuomininkas Zigmantas Nagrodzkiis prekiavo žemės ūkio technika. 1908-1911 m. čia pastatė du paviljonus, pagal architekto V. Michnevičiaus projektą (Pav. 5-7).



Pav. 5. V. Michnevičius, prekybos paviljonų Pylimo gatvėje projekto lapas

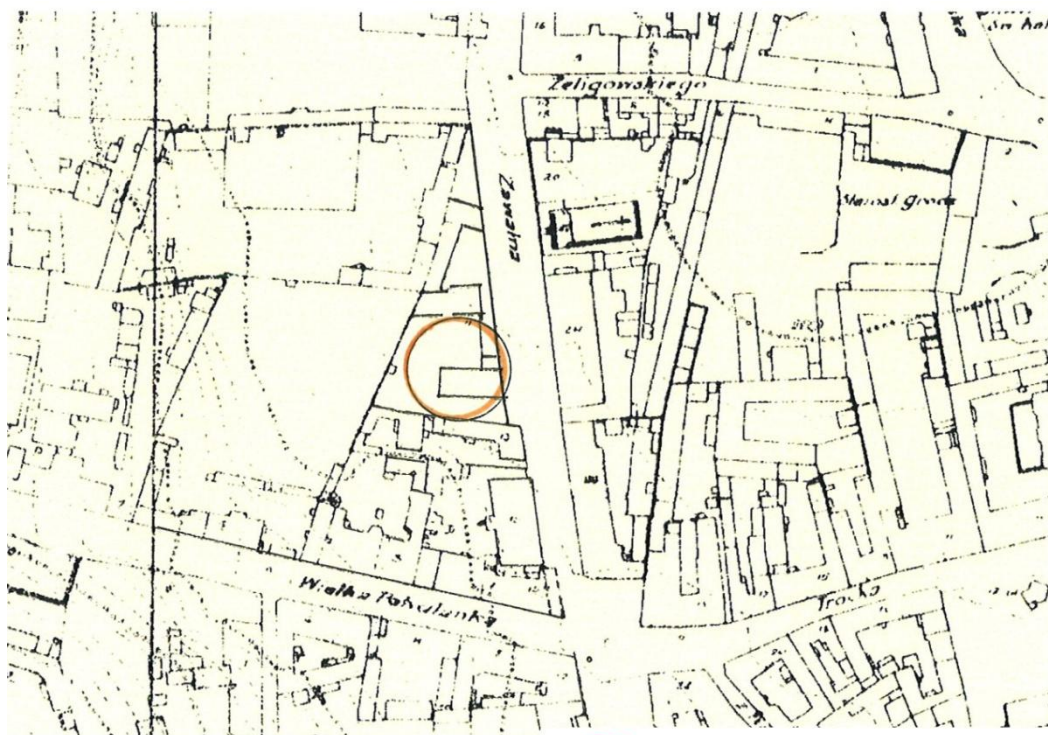


Pav. 6. Z. Nagrodzkiio prekybos paviljonas, 1911 m.



Pav. 7. Z. Nagrodzkiio prekybos paviljonas, 1913 m.

Panaši šio sklypo urbanistinė situacija matoma 1938 m. Vilniaus plane (Pav. 8).



Pylimo g. 7a sklypo vieta

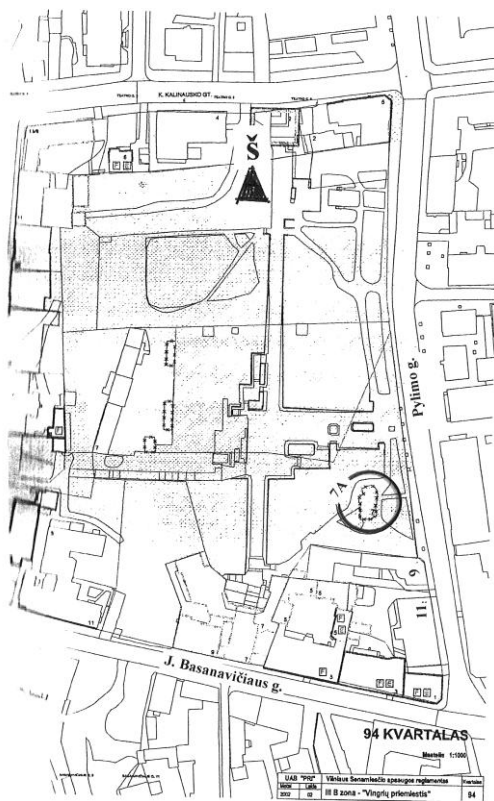
Pav. 8. 1938 m. Vilniaus plano fragmentas

Antrojo pasaulinio karo metu, secesijos stiliaus žemės ūkio technikos prekybos paviljonai nukentėjo nedaug, tą matome iš 1944 m. rudenį darytos J. Bulhako fotografijos (Pav. 9).



Pav. 9. Pylimo gatvė, Z. Nagrozkio Pav. 10. Pylimo gatvė, 1949 m. prekybos paviljonai, 1944 m.

Palyginti nedaug nukentėjo ir į šiaurę nuo Z. Nagrozkio paviljonų buvę pastatai (Pav. 10).



SITUACIJOS PLANAS
 ○ Prekybos pastato Pylimo g. 7A vieta

Pav. 11. 1974 m. prekybos paviljonas Pylimo gatvėje

Nugriovus per karą nukentėjusius pastatus tik 1974 m. buvo pastatytas vieno aukšto pastatas gėlių prekybos paviljonas (Pav. 11). 2009 m. pastatas pripažintas avariniu.

ANKSTESNI ARCHEOLOGINIAI TYRIMAI

Sklypas Pylimo g. 7A iki šiol archeologiniu metodu netyrinėtas, tačiau jo gretimybėse kasinėjimai vyko ne kartą. Jose pirmieji archeologiniai darbai vykdyti dar XX a. septinto dešimtmečio pabaigoje.

Antai, 1979 m. kanalizacijos trasos tiesimo metu Pylimo gatvės namo 7 teritorijoje buvo atliekama priežiūra keliose trasos tranšėjos vietose. Jos metu surasti pavieniai XV a. ir XVI a. pirmojo ketvirčio keramikinių indų fragmentai, tyrimų autorius Liudvikas Dzikas konstatavo, kad XVII a. čia stovėjo stambus baroko epochos pastatų kompleksas.³

Sekančiais, 1980 m. antrojo trasos tranšėjos kasimo etapo metu Gediminas Vaitkevičius pastebėjo, kad didžiojoje tranšėjos dalyje kultūrinis sluoksnis sunaikintas vėlesnių žemės kasimo darbų metu. Mažiau suardytose tranšėjos dalyse viršutinis kultūrinio sluoksnio horizontas datuotas XVII a., o žemesniojo horizonto datavimui nesurinkta pakankamai duomenų⁴

1991 m. archeologas Valdas Vainilaitis žvalgomųjų tyrimų metu Pylimo gatvės namų 7 ir 7 A teritorijoje ištyrė aštuonis šurfus. Iki 3 m storio XVI-XX a. kultūriniame sluoksnyje surastos kapinių koplyčios liekanos, vienas palaidojimas.⁵

1992 m. archeologas Tauras Poška, Pylimo gatvės namo 7 teritorijoje ištyrė bendro 31 m² ploto penkis šurfus ir dvi perkasas. Žvalgomųjų tyrimų metu 0, 8-2, 8 m storio XVII-XIX a. sluoksnyje surastas vienas palaidojimas bei akmenų grindinio liekanos.⁶

1999 m. archeologas Saulius Sarcevičius, Pylimo gatvės namo 7 A kieme ištyrė šešis bendro 24 m² ploto šurfus. Kultūrinis sluoksnis intensyvėjo pietų kryptimi nuo 1, 2 m iki 2, 8 m. Sluoksnis tirtoje vietoje formavosi XVI-XX a. Surastos XVII a. antrosios pusės ir XIX a. pastatų liekanos.⁷

Didžiausios apimties archeologiniai tyrimai Pylimo gatvės namo 7 A teritorijoje, už Evangelikų reformatų bažnyčios sinodo pastato į ŠR nuo jo vyko 2003 m. Čia Linas

³ L. Dzikas. TSRS statybos banko miesto valdybos administracinio pastato (Vilnius, Basanavičiaus 7) statyboje vykdytų mechanizuotų žemės darbų archeologinės priežiūros ir fiksacijos ataskaita. I dalis: pagrindinė kanalizacijos trasa /1979 m./. LIIR, f. 1, b. 716

⁴ G. Vaitkevičius. 1980 m. TSRS Statybos banko miesto valdybos administracinio pastato (Vilnius, Basanavičiaus 7) statyboje vykdytų mechanizuotų žemės darbų archeologinės priežiūros ir fiksacijos ataskaita. II dalis. LIIR, f. 1, b. 845

⁵ V. Vainilaitis. Archeologiniai žvalgomieji tyrimai, Pylimo g. 7. Ataskaita. /1991 m./. LIIR, f. 1, b. 2023

⁶ T. Poška. Žvalgomieji archeologiniai tyrimai Vilniuje, Pylimo g. 7. /1992 m./. LIIR, f. 1, b. 1953

⁷ S. Sarcevičius. Vilnius – 1999 m. Pylimo g. Nr. 7a žvalgomųjų archeologinių tyrimų ataskaita. LIIR, f. 1, b. 3365

Kvizikevičius ištyrė dvi 327, 6 m² bendro dydžio perkakas. Kultūrinis sluoksnis šioje vietoje formavosi XV a. pabaigoje – XX a. Jo storis – nuo 0, 5 m iki 2 m.⁸

Apibendrinant ankstesnių tyrimų duomenis galima manyti, kad didžiulė teritorija buv. evangelikų reformatų kapinių ir sinodo pastato aplinkoje apgyvendinta dar XV a. pabaigoje. XV a. radiniai ir šio laikotarpio sluoksnis randami teritorijose nutolusiose apie 180 m. į šiaurės vakarus nuo 2012 m. tyrinėtos teritorijos. XVII a. sluoksniai ir mūrinių statinių liekanos surastos 1979 m. vos už kelių metrų į šiaurę nuo numatomos tirti 2012 m. iškasos.

Jau po 2012 m. tyrimų Pylimo g. 7 A, lapkričio mėn. pabaigoje J. Basanavičiaus gatvės namo 9 A teritorijoje, žvalgomųjų tyrimų metu, 4 ir 5 šurfluose surastas ankstyviausias XVII a. paviršius, to meto radiniai, akmenimis grįsto grindinio ir mūrinio statinio fragmentai. Tarp gausių XVII a. radinių pasitaikė ir XV a. buitinio keramikinio indo fragmentas (tyrimų autorius Pavel Vutkin). Šurfai 4 ir 5 buvo nutolę 100 m į vakarus nuo tais pačiais metais, prieš mėnesį Pylimo gatvėje tirtos vietos.

⁸ L. Kvizikevičius. 2003 m. archeologijos tyrimai Vilniuje, Pylimo g. Nr. 7 A. LIIR, f. 1, b. 4126

I – asis TYRIMŲ ETAPAS, ARCHEOLOGINIAI ŽVALGYMAI

(fot. 1-53)

Būklė prieš tyrimus. Prieš tyrimų pradžią buvo užfiksuota esama iškastos duobės prie pastato Pylimo g. 7a situacija (žr. priedas Nr. 1, fotofiksacija). Kaip jau minėta, ji buvo iškasta mechanizuotai 2011 m. gruodžio mėn. Duobė apie 50 m² dydžio, netaisyklingo ovalo formos, iš P ir V ją riboja pastato pamatai, iš Š – paviljono priestato siena. Ties V duobės kraštine, prie esamo pastato pamatų, fiksuotas iki 3 m gylis. Prie ilgiausio, R duobės šlaito (nuo Pylimo g. pusės) gylis mažesnis, apie 1,5-2 m, kadangi šlaitas šioje pusėje buvo suformuotas nuožulniai. Ties Š kraštine duobės dugnas yra maždaug 2 m gylyje. Centrinėje duobės dalyje, ant dugno gulėjo stambus betoninis luitas, pusiau užbireęs nevienalytės struktūros, maišytu gruntu. Savavališkai iškastos duobės šlaitai ir dugnas buvo užžėlę žole. P ir Š duobės pjūviuose matėsi mūrinių statinių fragmentai, užfiksuoti 2012 m. KPD patikros metu (žr. priedas Nr. 7). Duobės dugne, R ir P duobės šlaite buvo maišyto pobūdžio, tamsiai pilkos spalvos, nežymiai humusingo grunto sluoksnis. Š duobės kraštinėje fiksuotas šviesiai pilkos spalvos sluoksnis– lengvai humusingas gruntas su retomis smulkiomis griuvenomis, po juo buvo rausvos spalvos sluoksnio dalis – lengvai humusingas gruntas su molio priemaišomis. Š kraštinėje, po betoniniais pamatais, taip pat matėsi mūrinio statinio fragmentas, žemiau pastebimas smėlis-įžemis. V duobės pjūvyje stebėtas pastato Pylimo g. 7a statybos laiko statybinių atliekų sluoksnis.

Pagal archeologinių žvalgymų projektą buvo numatyta nuvalyti 2011 m. gruodį mechanizuotai iškastos duobės pjūvius. Pjūviai valyti pradėdant nuo vakarinio, po to sekė šiaurinis, rytinis ir pietinis. Duobėje besikaupiantis gruntas iš pradžių buvo šalinamas rankiniu būdu, vėliau, pagilėjus duobei, šalintas mechanizuotai.

Žvalgymų plotas suskirstytas 1 m² dydžio kvadratais žymimais skaičiais nuo 1 iki 10 iš P į Š ir raidėmis nuo A iki G iš V į R (brėž. 3).

Vakarinis pjūvis

Buvo valomas V duobės pjūvis, kv. 6-10 (A) ir jos dugnas palei šį pjūvį (kv. 5-10/A-B).

Žemės paviršius ties iškasos V pjūviu buvęs ties H abs 112,2 altitute (brėž. 4). Kv. 9, 10 (A) virš žemės paviršiaus likęs 2011 m. nugriauto gėlių prekybos paviljono vakarinės sienos (priestato) fragmentas (brėž. 4), mūrytas iš raudonos molio masės, standartinių, XX a.

pabaigos plytų, rištų betono skiediniu (fot. 5). Šios sienos betoninio pamato apačia yra 1,4 m gylyje nuo esamo paviršiaus, H abs 110, 8 altitudės. Pjūvyje matomas pamato plotis yra 1,4 m.

Valant pjūvį, kv. 8-10 (A) iki H abs 110, 5, o kv. 6, 7 (A) iki H abs 109, 2 altitudės fiksuotas tamsiai pilkos spalvos gruntas su statybinėmis šiukšlėmis, žvyru, smulkiais akmenimis ir stambiais betono luitais. Neabejotinai jis suformuotas 1972-1974 m. prekybos paviljono statybos metu (fot. 4, 6, brėž. 4).

Paviljono rūsio pamatų duobės dugne geltono smėlio įžemis glūdi ties H abs 109, 5-109, 2 altitudėmis (brėž. 4, sl. 7, fot. 3-6).

Pjūvyje, kv. 8-10 (A), ties H abs 112, 2-110, 5 altitudėmis valytas minėtas XX a. 8 deš. suformuotas pilkos žemės sluoksnis su statybinėmis šiukšlėmis, jo storis - 1,7 m (brėž. 4, sl. 2). Tos pačios struktūros gruntu, XX a. aštuntajame dešimtmetyje, tai yra paviljono statybos metu užpilta ir gėlių prekybos paviljono pamatų duobė, kv. 6, 7 (A) iki H abs 109, 2 altitudės, čia sluoksnio storis siekė 3 m.

Vakariniame savavališkos iškasos pjūvyje matėsi apie 0,8x1 m dydžio betono luitai. Jie buvo 0,3-1,3 m gylyje nuo esamo paviršiaus (fot. 6). Minėtame paviljono statybos metu, 8 dešimtmetyje suformuotame 1,7-3 m storio sluoksnyje rasti keli nevertingi XX a. radiniai.

Pjūvio kv. 7-10 (A), ties H abs 110, 5-109, 6 altitudėmis išryškėjo 0, 6 m bendro storio trys sluoksniai: rudo molio, degėsių virš gelsvo smėlio bei pilko grunto sluoksniai (brėž. 4, sl. 3f, 3c, 4). Nors ties vakariniu 2011-12 savavališkai iškastos duobės pjūviu nepavyko surasti vertingų archeologinių radinių šių sluoksnių datavimui, pagal vėlesnių žvalgymų bei tyrimų duomenis bei sluoksnių stratigrafinę padėtį, galima nedviprasmiškai teigti, kad molio ir degėsių sluoksniai susiformavo XVII a. viduryje ir antroje pusėje. Tai buvę to meto paviršiai. Žemiausias, virš įžemio glūdintis pilkos spalvos sluoksnis – pirminis paviršius, turėtų būti ankstyvesnis, susiformavęs XVII a. I p.

Valant duobės dugną, ties V pjūviu, kv. 6-10 (A, B) geltono smėlio įžemyje išryškėjo 2012-12 iškasos kontūras (fot. 4, 6, 6a). Ji yra maždaug 0,5-1,4 m pločio R-V kryptimi, iki 6 m ilgio, Š-P kryptimi, ši riba nutolusi maždaug 1 m atstumu nuo V savavališkai iškastos duobės šlaito. Jo užpildą sudarė šviesiai pilkas gruntas maišytas su smėliu. Kadangi V duobės pjūvyje matomo, XX a. 8 deš. suformuoto sluoksnio struktūra yra kitokia, t.y. sluoksnis maišytas su žvyru, smulkiais akmenimis, betono luitais, konstatuosiu, kad kv. 6-10 (A, B) geltono smėlio įžemyje fiksuotas duobės kontūras atsirado 2011 m. gruodį (fot. 6a). Vadinasi P. Kazėnas šioje vietoje perkasė dar XX a. 8 deš. iškastos ir po paviljono statybos užpiltą duobę, kurios kontūras buvo žymiai didesnis nei tuo metu statomo paviljono plotas. Šį

faktą akivaizdžiai patvirtina savavališkai 2011 12 mėn. iškastos duobės dugno centrinėje dalyje vėliau aptikto betoninio luito padėtis.

Duobės užpylimui priskirti XVII a. koklių padengtų žalios spalvos glazūra, buitinės keramikos fragmentai bei XVII a. moneta, šilingas (fot. 113, 124, r. s. nr. 341-346, 471). Radiniai pateko iš XX a. 8 deš. kultūrinio sluoksnio, kuris buvo suardytas iškasus didžiulę duobę, į jos dugną įvertus betoninį luitą bei nugriovus dalį XVII a. pastato pamatų.

Geltono smėlio žemės, kv. 6-10 (A, B), tai yra vakariniame pjūvyje yra ties H abs 110, 0-109, 2 altitudėmis (brėž. 4, sl. 7). Kv. 7-10 (A), pjūvyje fiksuotas natūraliai susiformavęs žemio lygis, ties 2,2-2,3 m gyliu, t.y. Habs 110,0-109,8 m altitute. Akivaizdu, kad natūraliai susiformavęs žemės buvo nukastas pietų kryptimi. Tai pastebima iš vakariniame pjūvyje fiksuotos stratigrafijos padėties (brėž. 4). Kv. 6-7 (A), pjūvyje žemio lygis yra pažemintas 1972-1974 m. kasant paviljono pamatų duobę. Prie paviljono pamatų žemės yra 3 m gylyje, ties Habs 109,2 m altitute.

Taigi, sprendžiant iš stratigrafijos, 1972-1974 m. statybos metu prie pastato Pylimo g. 7A pamato kultūrinis sluoksnis sunaikintas iki 2,6-3 m gylio (brėž. 4). Šis sluoksnis yra apie 3,6 m atstumu š kryptimi nuo paviljono pamatų (fot. 3-6). Ties P iškastos duobės pjūviu XX a. 8 deš. suformuoto sluoksnio ruožas ties paviljono pamatais siekia 0,8 m pločio.

Stratigrafija (brėž. Nr. 3,4; fot.3-6).

Pjūvis 1-1, kv. A-6-10.

Fiksuotas 4,2 m ilgio duobės V sienelės ruožas tarp esamo pastato betoninių pamatų iki į Š nuo jų, atsidengusio priestato betoninio pamato. Nuo esamo paviršiaus fiksuotas nuo 1,7 m iki 3 m storio tamsiai pilkos spalvos gruntas su žvyru, smulkiais akmenimis ir stambiais betono luitais (**sl. 2**). Sluoksnio struktūra leidžia konstatuoti, kad jis susiformavo XX a. 8 deš., buvusio gėlių paviljono statybos metu. Pjūvio kv. 6 šis sluoksnis tęsiasi iki žemės, tai yra gėlių paviljono statybos metu, šioje vietoje buvo pilnai sunaikintas archeologiškai vertingas kultūrinis sluoksnis. Tik šio pjūvio kv. 7-9, žemiau XX a. 8 deš. suformuoto piltinės kilmės sluoksnio, maždaug nuo Habs. 110,50 m aukščio yra išlikęs nuo 40 cm iki 80 cm storio, keturių juostų kultūrinis sluoksnis, sudarytas iš 5-15 cm storio rausvos-rudos spalvos molio juostos (**sl. 3f**), 5-10 cm storio degusių ir smėlio tarpsluoksnio (**sl. 3c**) bei šviesiai pilkos spalvos gruntas su retomis medžio anglies liekanomis, tai yra pirminio paviršiaus (**sl. 4**). Pjūvio atvalymo metu šiame sluoksnyje radinių neaptikta. Sluoksnis 3f, 3c priskirtini XVII a. viduriui ar II p. Sluoksnis Nr. 4 – XVII a. I pusei. Neperkastas žemės - gelsvos spalvos smėlis (**sl. 7**), fiksuotas Habs. 110,00 -109,60 m aukštyje.

Pjūvis 1a-1a., kv. C/10-11.

Nuo paviršiaus iki Habs 110,80 altitudės, kv. 10 fiksuotas paviljono sienos pamatas ir jo įrengimo metu suformuotas 1,1 m storio tamsiai pilkos spalvos gruntas su žvyru, smulkiomis akmenimis (sl. 2). Žemiau, nuo Habs 111,00-110,60 altitudės glūdi 10-30 cm storio rausvos-rudos spalvos molio sluoksnis (sl. 3f). Po juo fiksuotas iki 35 cm storio smėlio sluoksnis (sl. 3c). Sluoksniai Nr. 3f ir 3c priskiriami XVII a. viduriui ar II pusei.

Žemiau, nuo Habs 110,30 altitudės susiformavęs iki 1,7 m storio šviesiai pilkos spalvos gruntas su retais medžio anglies trupiniais (sl. 4), suformuotas XVII a. mūrinio statinio pamatinės dalies (M2) įrengimo metu (detaliau apie M2 žr. šiaurinio pjūvio aprašyme). Šiame sluoksnyje fiksuotas dar 2-10 cm storio smėlio tarp sluoksnis (sl. 4a).

Šiaurinis pjūvis

Nuvalius V pjūvį buvo valomas 2011 m. savavališkos iškasos Š pjūvis, kv. 10/ A-E. Žemės paviršius buvęs ties H abs 112, 1-111, 9 altitudėmis (fot. 7, 8, brėž. 3, 5). Kv. 10/ E prie betoninės sijos, 0, 2 m gylyje, surasta 1983 m. kaldinta 15 kapeikų moneta (fot. 119, r. s. nr. 461).

Kv. 10 / A-C žemės paviršiuje buvęs betoninis 1974 m. paviljono pamatas įgilintas 0, 7 m nuo esamo paviršiaus, tai yra iki H abs 111, 2 altitudės. Nuo žemės paviršiaus susiformavęs 0, 8 – 1, 5 m storio (H abs 111, 9-110, 4) supiltinio pobūdžio pilkos spalvos gruntas su smulkiomis griuvenomis (brėž. 5, sl. 2). Šis sluoksnis supiltas XX a. pradžioje, o kv. 10/ A-C jis perkastas XX a. aštuntajame dešimtmetyje, tai yra gėlių paviljono statybos metu. Valant pjūvį, be nevertingų XIX-XX a. pradžios radinių, pvz. Kuznecovo fabriko Rygoje gamintų lėkščių fragmentų, stiklinių indų šukių, šiam sluoksniui priskirti ir du XVII a. gamintų koklių fragmentai, padengtų žalios spalvos, perdegusios ir įgavusios rausvą atspalvį, glazūra bei XVII-XVIII a. būdingų buitinių keramikinių indų liekanos, viena čerpės nuolauža (fot. 107: 6, 14, 26, r. s. nr. 1-27).

Valant pjūvį, kv. 10 / B ir kv. 10/ D, E ties 110, 7 ir 111, 0 altitudėmis išryškėjo dviejų mūrinių statinių (sienų) pamatinių dalių paviršius (fot. 9, 10, brėž. 5, M 2 ir M 3). Atvalius jas paaiškėjo, kad siena M 3, kv. 10/ B buvusi 0, 7 m pločio, išlikusios pamatinės dalies aukštis – 0, 6 m. Ji mūryta iš barokinių proporcijų, rausvos molio masės plytų ir netašytų akmenų, rištų rausvo molio skiediniu (brėž. 5, M 3). Šis statinio pamato fragmentas 2011-12-12 buvo užfiksuotas Departamento kontrolės skyriaus vyriausiojo valstybinio inspektoriaus R. Augustinavičiaus iškastos duobės fiksacijos metu (žr. priedą Nr. 7). Tuomet mūro viršutinė dalis, savavališkos iškasos sienelėje fiksuota 1,66 m gylyje, apatinė – 2,94 m.

gylyje, nustatytos mūro M3 ardymo žymės. 2012 m. rudenį prieš žvalgymus ir jų metu taip pat fiksuotos šio mūro pažeidimo žymės (fot. 9a, brėž. 5).

Siena **M 2**, kv. 10/ D, E buvusi 0, 8 m pločio, išlikusios pamatinės dalies aukštis – 2, 4 m. Ji mūryta iš barokinių proporcijų, rausvos molio masės plytų ir netašytų akmenų, rištų rausvo molio skiediniu (brėž. 5, M 2). 2011-12-12 KPD inspektorius R. Augustinavičiaus pažeidimo įvertinimo metu, šio pamatų fragmento M2 duobės sienelėje neužfiksuota. Žvalgymų metu, nuvalius duobės sienelę, pastebėta mūro nuardymo žymių, t.y. keletas nusklembtų ar savaimė, po žiemos iškritusių plytų (fot. 10,15, brėž. 5).

Nežinome šių sienų (M2-M3) tarpusavio santykio ir planinės struktūros ir ar jos jungėsi tarpusavyje. Pagal šiaurinio pjūvio stratigrafiją ir panašią mūro techniką galima manyti, kad jos yra vienalaikės. Architektūrinių tyrimų duomenys patvirtino, kad sienos statytos XVII a (žr. nuo p. 38). Panašu, kad sienos nėra priskirtinos vienam pastatui, vienos jų – M 3 pamatas įgilintas iki H abs 110, 1 altitudės, o antrosios – M 2 iki H abs 108, 5 altitudės. Jų plotis skiriasi. Galima spėti, kad sienos M 2 neišlikęs P galas buvo prijungtas prie XVII a. pastato rūsio ŠV kampo. Galbūt tai posesiją ribojančios mūrinės tvoros pamato liekanos. Abiejų sienų – M2 ir M3 - P galai galėjo būti pažeisti 2011 m. mechanizuotai kasant pamatų duobę (fot. 10, 15, 41).

Prie sienų M 2 ir M 3 išlikusių pamatinių dalių paviršiaus, susiformavęs, 0, 2-0, 6 m storio XVII a. antrosios pusės – XVIII a. pradžios (?) rausvo molio su smulkiomis griuvenomis sluoksnis, ties H abs 111, 2-110, 2 altitudėmis (brėž. 5, sl. 3f). Šis sluoksnis siejamas su mūrinių statinių sugriovimu.

Po juo, mūro M 3 vakarinėje pusėje matomas XVII a. vidurio (?) degėsių sluoksnelis, panašūs degėšiai stebėti valant V pjūvį. Žemiau, tarp sienų M 2 ir M 3 išryškintas 0, 4 m storio gelsvo smėlio sluoksnis, ties H abs 110, 7-110, 3 altitudėmis (fot. 38-42, brėž. 5, sl. 3c). Ties 110, 3 altitute pasiektas tamsiai pilkos žemės su smulkiomis griuvenomis sluoksnio paviršius (brėž. 5, sl. 4). Giliausia sluoksnio dalis, mūro M 2 pamatų duobėje ištirta vėliau, detaliųjų tyrimų metu (žr. II – asis tyrimų etapas).

Kv. 10/ B, ties 110, 1 altitute pasiektas geltono smėlio įžemis (brėž. 5, sl. 7).

Tik su tam tikromis išlygomis prie šiaurinio pjūvio, kv. 9, 10/ A-E surastus XVII a. radinius: dubeninių ir plokštinių koklių fragmentus buitinių keramikinių indų liekanas galime priskirti to paties laikotarpio mūrinių statinių XVII a. antrosios pusės – XVIII a. pradžios (?) rausvo molio su smulkiomis griuvenomis sugriovimo sluoksniui (brėž. 5, sl. 3f, fot. 109, r. s. nr. 152-176).

Pagal archeologinių žvalgymų metodiką valant Š iškasos pjūvį šalia jo susiformavę sluoksniai nebuvo tiriami kasant horizontaliai, todėl nemaža dalis radinių galėjo patekti iš

XVII a. sluoksnių, kurie galėjo būti suardyti 1972-1974 m ar 2011 m. mechanizuotai kasant pamatų duobę.

Stratigrafija (brėž. Nr. 3,5; pjūvis 2-2, 3-3; kv. A,B-10; C,D-12; fot. 7-10, 38-42).

Dėl duobės sienelių nelygumo fiksuotos dvi šiaurinio pjūvio atkarpos. Pirmą atkarpa, pjūvis 2-2, yra 2 m ilgio, kv. 10. Antra, pjūvis 3-3, yra 1,6 m ilgio atkarpa – kv. 12.

Pjūvis 2-2. Nuo esamo paviršiaus iki 1 m gylio buvo esamo pastato priestato betoninis pamatas. Po juo, pjūvio kv. A,B fiksuotas 0,3-0,8 m storio tamsiai pilkos spalvos gruntas su žvyru, smulkiais akmenimis, suformuotas XX a. 8 deš., buvusio gėlių paviljono statybos metu (**sl. 2**). Žemiau, kv. A,B, maždaug nuo Habs. 110,50 m aukščio yra išlikęs nuo 40 cm iki 60 cm storio, trijų juostų kultūrinis sluoksnis, sudarytas iš XVII a. II p.- XVIII a. pr., 15-20 cm storio rausvos-rudos spalvos molio sluoksnio (**sl. 3f**), XVII a. vid. (?), iki 10 cm storio degėsių tarp sluoksnio bei šviesiai pilkos spalvos grunto su retomis medžio anglies liekanomis – pirminio paviršiaus (**sl. 4**). Įžemis - gelsvos spalvos smėlis (**sl. 7**) fiksuotas Habs. 109,80 m aukštyje.

Pjūvio kv. B, C, po betoniniu pamatu, išliko statybos darbų metu nesuardytas 1,1-2 m storio 5 juostų kultūrinis sluoksnis, susiformavęs XVII a. II p. – XVIII a. pr., iki 60 cm storio rausvos-rudos spalvos molio sluoksnio (**sl. 3f**), iki 40 cm storio smėlio sluoksnio (**sl. 3c**), pilkos spalvos grunto su retais medžio anglies trupiniais, smulkiais retomis griuvenomis (**sl. 4**), bei smėlio tarp sluoksniu jame (**sl. 4a**). Sluoksnis Nr. 4 žemėja R kryptimi, kv. C – jis siekia iki iki 3 m gylio, tačiau jo apačia nesiekta.

Maždaug Habs 110,70 m gylyje, kv. B, po rausvos-rudos spalvos molio sluoksniu fiksuotas mūrinio statinio pamatų fragmentas (**M3**). Jo aukštis apie 0,6 m, plotis 0,6 m. Fragmentą sudaro netašyti akmenys ir plytos rištos moliu.

Pjūvis 3-3. Nuo esamo paviršiaus iki 0,2 m gylio fiksuotas šviesiai plikos spalvos gruntas su smulkiais griuvenomis, suformuotas XX a. 8 deš., pastato statybos metu. Žemiau glūdi XX a., 0,8 m storio pilkos spalvos sluoksnis su smulkiais akmenimis ir griuvenomis bei smėlio dulkėmis (**sl. 2**).

Maždaug Habs. 111,10 m gylyje, kv. C, D, pjūvyje atidengtas mūrinio statinio fragmentas (**M2**). Mūro fragmentas fiksuotas iki pat duobės dugno 3,7 m gylyje, apatinės dalies nesiekta. Fiksuotas fragmento aukštis – 2,4 m. Jį sudaro rausvos spalvos plytos ir akmenys rišti moliu. Pjūvio kv. C, fiksuotas 2,3 m storio 5 juostų kultūrinis sluoksnis, sudarytas iš rausvos-rudos spalvos molio sluoksnio (XVII a. II p. – XVIII a. pr.) (**sl. 3f**), smėlio sluoksnio (**sl. 3c**), pilkos spalvos grunto su retomis medžio anglies liekanomis, smulkiais retomis griuvenomis (**sl. 4**), bei smėlio tarp sluoksnio jame (**sl. 4a**). Šiame pjūvyje įžemis nesiekta.

Rytinis pjūvis ir atidengtos XVII a. rūšio liekanos

Buvo atvalinėjamas rytinis 2011-12 iškastos duobės pjūvis ir kartu jos dugne atidenginėjamos pamatų liekanos.

Kv. 1-10/ F, G iškasos R pjūvio žemės paviršius buvęs ties 112, 1-111, 8 altitudėmis (fot. 11, 12, brėž. 7).

Valant rytinį pjūvį, kv. 1-10/ F, G, ties H abs 112, 1-110, 9 altitudėmis išryškėjo XX a. viduryje (po 1944) susiformavusių, 0, 6-1, 2 m storio sluoksnių kompleksas: pilka žemė su smulkiais griuvenomis, smėlis bei pilka žemė su „olandiško“ tipo molinių čerpių nuolaužomis (brėž. 7, sl. 1, 1a-c).

Galima manyti, kad šie sluoksniai supilti po II pasaulinio karo, nugriaunant XX a. pradžioje statytus ir per karą apgriautus Z. Nagrodzkiego prekybos paviljonus ir jų aplinkoje buvusius pastatus. Be vėliausių, XIX-XX a. pradžios radinių, šiems sluoksniams priskirti XVII a. koklių, buitinių keramikinių indų fragmentai bei 7 – jame dešimtmetyje kaldintas Jono Kazimiero šilingas (fot. nr. 107: 28, 31, 39, r. s. nr. 28-44). Sprendžiant iš radinių chronologijos, šis sluoksnis yra permaišytas, piltinės kilmės.

Kv. 2-10/ F, G, ties H abs 111, 7-109, 5 altitudėmis valytas, 0,2-1,8 m storio tamsiai pilkos žemės su smulkiais griuvenomis sluoksnis (brėž. 7, sl. 2). Kv. 2/ G jis perkastas XX a. pradžioje Z. Nagrodzkiego prekybos paviljono statybos metu. Pagal sluoksnio konfigūraciją ir stratigrafinę padėtį matomą iškasos R pjūvyje galima spėti, kad tuo metu, galbūt XIX a. viduryje (iki 1840 m.) lygintas buvęs paviršius (?), prieš šioje vietoje įrengiant skverą, kuris matomas 1840 m. Vilniaus plane (pav. 4). Čia supiltos netoliese buvusios XVII a. pabaigos – XIX a. pradžios sluoksnių liekanos.

Tamsiai pilkos žemės su smulkiais griuvenomis sluoksniui be vėliausių XIX a. radinių, priskirta daugybė XVII a. koklių ir buitinių keramikinių indų fragmentų, Jono Kazimiero šilingai (fot. nr. 107: 45, 47, 52; 108: 90, 106, 110, 118, 123; 121: 464, 465; 122: 466, 467; 123: 468, 469; 124: 470, r. s. nr. 45-102, 463-466, 468-470).

Valant rytinį pjūvį ir duobės dugną ties juo, kv. 9, 10/ E, F, ties 111, 5-110, 2 altitudėmis, XVII a. rūšio liekanų išorinėje pusėje ir kv. 2-8, F, G, ties 110, 3-108, 8 altitudėmis, rūšio liekanų vidinėje pusėje buvo tiriamas rausvo molio su griuvenomis sluoksnis (brėž. 7, sl. 3). Sluoksnis susiformavo XVII a. antroje pusėje – XVIII a. pradžioje (?), nugriovus XVII a. rūšio liekanas. 2011-12 duobės kasimo metu palei rytinį pjūvį šio sluoksnio nesiekta, jis tirtas žvalgymų metu (fot. 28).

Tiek rūšio išorėje susiformavusioje sluoksnio dalyje, tiek rūšio liekanų viduje rasta nemažai XVI-XVII a. radinių: plokštinių ir dubeninių koklių, buitinių keramikinių indų, durų

vyrio, metalinio šaukšto fragmentai (fot. 108: 106, 110, 118, 123; 109: 146, 148, 149, r. s. nr. 103-151, 177-340). XVIII a. koklio fragmentas šiam sluoksniui priskirtas per klaidą (fot. 110, r. s. nr. 259).

XVII a. rūšio išorėje, kv. 9, 10/ E, F, nuo maždaug 1,6 m gylio nuo paviršiaus susidaręs iki 1, 8 m storio sluoksnių kompleksas. Jį sudarė pilkos spalvos sluoksniai ir juos skiriantys smėlio bei molio tarp sluoksniai (brėž. 7, sl. 3a-f). Šis horizontas fiksuotas iki 3,2 m gylio, (Habs. 108,60 m) nuo esamo paviršiaus. Šis horizontas susiformavęs tarp XVII a. rūšio Š sienos pamato ir M2 statinio pamatų, pjūvyje jis yra iki 2,5 m pločio. Šio komplekso sluoksniuose nepavyko surasti archeologinių radinių tikslesniam jų datavimui. Šie sluoksniai perkasti, kv. 9/ F, XVII a. rūšio statybos metu, taigi yra susiformavę anksčiau.

Pamatų atidengimas duobės dugne

Rytiniame pjūvyje, kv. 9/ F, ties H abs 110, 2 altitute atsidengė XVII a. rūšio liekanų Š sienos viršutinė dalis (**M1c**). Ji mūryta iš barokinių proporcijų, raudonos molio masės plytų ir lauko akmenų rištų molio skiediniu (fot. 14-17). Šis pamatų fragmentas neturi jokių šviežių mūro pažeidimo žymių (fot. 16-17a), taigi 2011-12 duobės kasimo metu nebuvo pažeistas.

Duobės dugne, kv. 8-9/C-G, ties 109,65-109,16 altitute atidengta likusi XVII a. rūšio Š sienos pamato dalis (**M1**). Jos matomas ilgis 3,4, plotis 0,7 m, mūryta iš rausvos spalvos plytų ir akmenų, rištų moliu (brėž. 3, 9).

Toliau atidenginėjant mūro liekanas ir valant duobės dugną, kv. 3-8/C-D buvo atidengtos vakarinės XVII a. rūšio sienos pamatų liekanos (brėž. 3, 9). Taigi, paaiškėjo, kad 2011-12 iškastos duobės P pjūvyje užfiksuotas mūras (fot. 1,2; taip pat žr. priedas Nr. 7, priedas Nr. 1) tai šio rūšio V sienos pamatų fragmentas.

Siena eina Š-P kryptimi, jos matomas bendras ilgis apie 7 m, plotis – 1 m. Tik kv. 4-5/C mūro išorinė kraštinė nežymiai nuardyta, čia jis 0,7 m pločio. Sienos pamatas per matomą ilgį išlikęs nevienodai. Geriausiai išlikęs sienos P galo fragmentas, kurio viršutinė dalis atidengta dar 2011-12 kasant duobę ties jos P pjūviu. Šis fragmentas yra ties 109,97-110,44 altitute. Žvalgymų metu, visas likęs sienos pamatas atidengtas apie 1,7-1,2 m žemiau: ties 109,16 altitute (kv. 8-9/C-D), ties 108,71 (kv. 8/C-D) ir žemiausioje vietoje ties 108,66 aukščiu, kv. 4-5/C-D.

Ant šios sienos liekanų, kv. 5-7/C-E, guli užversta 1, 5x1, 8 m dydžio ir 0, 6 m storio betono konstrukcija (brėž. 9, fot. 35a). Ji čia pateko XX a. 8 deš., paviljono statybos metu. Ši buvo dalinai atidengta duobės dugne dar 2011-12 mechanizuotų žemės kasimo darbų metu, fiksuota 2012 m. rudenį, prieš tyrimų pradžią (fot.1,2; priedas Nr. 1). 2011-12 kasant duobę, šioje vietoje buvo pasiektas tik betoninės konstrukcijos viršutinės dalies lygis ties Habs

109,25 m aukščiū. Tai yra savavališkų mechanizuotų kasimo metu P. Kazėnas šių pamatų suardyti negalėjo. Jos buvo nuardytos paviljono statybos metu, XX a. 8 deš.

Atvalius rūsio V sienos pamatų liekanas, atsidengė tarp betono konstrukcijos ir pamatų susiformavęs sluoksnis (fot. 35). Pastebimas skirtumas tarp sluoksnio, susiformavusio tarp betoninės konstrukcijos ir rūsio sienos fragmento, ir sluoksnio, fiksuoto prieš tyrimus duobės dugne, šlaituose. Tarp konstrukcijos ir XVII a. sienos fragmento susiformavęs šviesiai pilkas sluoksnis – lengvai humusingas gruntas su smėlio priemaišomis, kalkių skiediniu, smulkiomis griuvenomis. Duobės dugne, fiksuotas labiau pūrus, tamsesnis sluoksnis (humusingas gruntas).

Taigi, ši betono konstrukcija ant XVII a. rūsio V sienos pateko dar paviljono statybos metu, 1972-1974 m. Prieš tai, kasant duobę paviljono pamatams, buvo apgriautos XVII a. rūsio V sienos liekanos (kv. 3-9/C-D). Betoninė konstrukcija pateko ant žemiausiai esančios, t. y. labiausiai apgriautos V sienos vietos. Be to, šios rūsio sienos liekanos neturi šviežių nuardymo pėdsakų, todėl nebuvo apardytos 2011-12 duobės kasimo metu.

Toliau valant duobės dugną, rytinėje jos dalyje, kv. D-F/3-6, maždaug 2,3-2,5 m gylyje nuo dabartinio paviršiaus, atidengtos cilindrinio rūsio skliautų liekanos. Kv. E-F/3, virš skliauto liekanų buvo susiformavęs rūsio griovimo laiko rusvos spalvos sluoksnis su gausiomis griuvenomis bei vietomis - smėlio sluoksnis. Pastebėta, kad rūsio Š-R kampe trūksta nemenkos, 1-2 m² dydžio skliauto dalies. Taip pat matyti, kad dalis skliauto yra atitrūkusi nuo rūsio vakarinės sienos. Tarpas tarp V rūsio sienos ir skliauto liekanų yra nuo 10 iki 40 cm, t.y. nuardyta jų sandūra (brėž. 3). Didžiausias tarpas yra šalia ant sienos liekanų gulinčios betono konstrukcijos, kv. 5-6/C-D. Toje vietoje rūsio skliautas yra ne tik atitrūkęs nuo vakarinės sienos, bet ir sutrūkęs. Kaip tik ties atitrūkimu nuo sienos ir skliauto sutrūkimu, ant vakarinės rūsio sienos yra įverstas stačiakampio formos betono luitas.

Taigi, 1972-1974 m. statybų metu, apardžius V rūsio sienos liekanas, buvo nuardyta ir šios sienos ir skliauto sandūra. 2011 m. gruodžio mėn. mechanizuotų žemės kasimo darbų metu, P duobės dalyje, kv. E-F/3 fiksuotos skliautų liekanos, nebuvo pasiektos (brėž. 2, 3). Tuo labiau, kad ties R pjūviu, prieš tyrimų pradžią, iškasos gylis buvo mažiausias, iki 1,3-1,5 m nuo paviršiaus.

Atvalius Š ir V rūsio sienų liekanas bei skliautus, buvo gilintasi duobės dugne ties R pjūviu, kv. 5-8/E-G. Šiuose kv. skliautų liekanų nerasta, nors jie turėtų būti ir šioje rūsio patalpos dalyje. Sprendžiant iš 8 deš. nuardytos rūsio V sienos konfiguracijos, tuo metu buvo iškabintas ir trūkstami skliauto fragmentai rūsio patalpos Š dalyje, kv. 7-8/E-F. Tuo metu buvo užkabintas ir rūsio Š sienos pamatas (brėž. 3). Kaip minėta, šis pamatas buvo atidengtas

jau žvalgymų metu, ir šviežių mūro nuardymo pėdsakų neturi, todėl 2011-12 duobės kasimo metu jis nepažeistas.

Gilinantis toliau, rūsio vidinėje pusėje, kv. 5-8/ D-G, ties 108, 8 altitute, pasiekta molinė rūsio grindų asla (fot. 39, 38, 42, 43). Asla neardyta, tai yra sluoksniai po ja netirti. Tai padaryta dėl dviejų priežasčių. Pirma - užsakovą tenkino žymiai mažesnis projektinis gylis nei buvo išsigilinta. Kita vertus, aptikus XVII a. pamatų liekanas su sugriuvusiais skliautais, pradėta projekto korekcija, pagal kurią buvo numatyta aptiktų mūrų liekanas ar jų dalį įkomponuoti į rekonstruojamo pastato rūsio erdves. Todėl, kultūrinių sluoksnių, glūdinčių po XVII a. rūsio asla ištyrimą iki žemio, esant būtinybei būtų galima iširti vėliau.

Užfiksavus atidengtas struktūras centrinėje duobės dalyje tyrinėjimai pratęsti pietinėje dalyje. Antai, kv. 1/ F, į P nuo iškastos duobės suformuotame laipte, apie 0,7 m gylyje nuo paviršiaus, po XX a. vid. pilko grunto, smėlio ir griuvenų sluoksniais, atsidendę XX a. pradžioje statyto prekybos paviljono pamatų stulpo liekanos, mūrytos iš geltonos molio masės Rusijos imperijos standartinio dydžio plytų rištų cementiniu skiediniu (fot. 47) (M4).

Apibendrinant kasinėjimų ir fiksacijos rezultatus pažymėsime, kad 1972-1974 m. paviljono statybos metu buvo nuardytos XVII a. rūsio pamatų liekanos, t.y. V sienos pamatai, kv. 3-9/C-D; Š sienos pamatai, kv. 8-9/C-F; bei iškabinti šalia pastarųjų pamatų buvę skliauto fragmentai, kv. 7-8/E-F. Statybų metu nuardyta ir rūsio V sienos ir skliauto sandūra, ant šios sienos užversta betoninė konstrukcija (brėž. 3).

2011-12 žemės kasimo darbų metu buvo pažeistas ties P duobės pjūviu atsidendęs V rūsio sienos fragmentas (brėž. 6).

Stratigrafija (brėž. Nr. 3,7; pjūvis 5-5; kv. E-11;F-9,10; G-1-9; F-1; fot. 11-17, 26,28,45-46)

Tai ilgiausia fiksuota duobės kraštinė, apie 11,2 m ilgio⁹. Paviršius nelygus dėl vykdytų žemės kasimo darbų. 2011-12 duobės kasimo metu, pjūvio kv. 4-10 paviršius yra pažemintas 20-30 cm, t.y. nuo esamo paviršiaus 112,10 pažemintas iki 111,80 -111,75 altitudės (brėž. 7). Likusioje pjūvio dalyje, kv. E-F-4-1' paviršius nepakitęs.

Iki 0,4-0,6 m gylio nuo esamo paviršiaus fiksuotas XX a. vid. pilkos spalvos sluoksnis (sl. 1). Kv. 1-4/G jame buvo smėlio tarp sluoksnis (sl. 1a). Habs. 111,50 m gylyje, kv. 1-5, fiksuotas 0,1-0,5 m storio griuvenų sluoksnis (sl. 1b). Po juo, kv. 2-6/G fiksuotas 0,1-0,45 m storio smėlio sluoksnis (sl. 1c). Šie sluoksniai susiformavo XX a. vid. nugriovus šioje vietoje stovėjusį Z. Nagrodzkiego prekybos paviljoną ir kitus jo aplinkoje buvusius statinius.

⁹ Brėžinyje Nr. 7 vaizduojama 12,2 m ilgio rytinė kraštinė. Pjūvio kvadratai 1-10F,G (t.y. 11,2 m ilgio pjūvis) buvo fiksuojami žvalgymų metu, o kv. 1' – buvo atidengtas jau detaliųjų tyrimų etape.

Sluoksniuose Nr. 1-1c be XIX-XX a. radinių rasta dar XVII a. radinių (fot. nr. 107, r. s. nr. 28-44). Šis faktas teikia galimybę konstatuoti, kad statant Z. Nagrodzkiego prekybos paviljoną, o galbūt ir griauinant jį, buvo pažeistas XVII a. kultūrinis sluoksnis.

Po kv. 1-5/G buvusiu XX a. suformuotu 0,1-0,5 m storio griuvenų sluoksniu Nr. 1b (nuo Habs. 111.60 altitudės), kv. 1, atidengtas XX a. pr. mūrinio statinio fragmentas **M4** (Z. Nagrodzkiego prekybos paviljonas, žr. architektūrinius tyrimus, p. 39). Tai, per keturias plytų eiles išlikęs pastato kampas, sudarytas iš šviesiai gelsvos spalvos plytų, rištų cemento skiediniu. Fragmento matomas dydis 0,4x0,4 m, aukštis – 35 cm. Jo viršutinė dalis yra Habs. 111,30 m aukštyje. Pamatams kastos, apie 1 m pločio duobės kontūro viršus ties H abs 111, 4 altitute, kv. 1/G (brėž. 7, sl. 2b).

Per visą rytinį pjūvį, nuo Habs. 111,40-111,60 m gylio, fiksuotas 0,1-1,7 m storio pilkos spalvos sluoksnis – humusingas gruntas su retomis smulkiomis griuvenomis (**sl. 2**) su XVII –XIX a. radiniais – buitinės bei statybinės keramikos fragmentais (fot. nr. 107: 45, 47, 52, 108: 90, 106, 110, 118, 123; 120: 463; 121: 464, 465; 122: 466, 467; 123: 468, 469, 124: 470, r. s. nr. 45-102, 463-466, 468-470). Jis suformuotas XIX a. I p. šioje vietoje tvarkant aplinką- lyginant esamą paviršių, kuris turėjo būti nelygus, kadangi čia buvo XVII a. pastato rūšio įgriuva.

Pjūvio kv. 9-12 (E-F), nuo Habs. 111.30 m gylio fiksuotas devynių juostų kultūrinis sluoksnis. Jį sudarė rausvo molio sluoksnis, smėlio sluoksnis (**sl. 3a**), šviesiai pilkos spalvos sluoksnis (**sl. 3b**), smėlio tarpstuoksnis jame (**sl. 3c**). Žemiau dar vienas smėlio (**sl. 3c**), molio (**sl. 3d**), pilkos spalvos grunto (**sl. 3f**) bei žvyro (**sl. 3g**) sluoksniai. Kultūrinis sluoksnis fiksuotas iki 3,2 m gylio, (Habs. 108,60 m) nuo esamo paviršiaus. Radinių nerasta. Tačiau šie sluoksniai perkasti XVII a. statybos metu, todėl susiformavę anksčiau statybos laikotarpiu. Įžemis kv. 9-12 nesiektas, nes esamo gylio užteko projektiniam gyliui.

Maždaug Habs. 110,20 m gilyje, kv. 9 atidengtas mūrinio statinio fragmentas **M1**. Jo aukštis iki duobės dugno - apie 2 m, viršutinėje dalyje mūras išlikęs iki 0,4 m (**M1c**) pločio, apatinėje pilnai išlikęs mūro plotis 0,8 m. Mūrą M 1c sudarė rausvos plytos ir akmenys rišti rausvos spalvos moliu. Sienos (M1c) Š pusėje, kv. 9, nuo šios sienos viršaus iki jos apačios, tai yra Habs. 110,20 m aukščio per visą jo aukštį fiksuotas šio pamatų duobės, apie 10-20 cm pločio, kontūras (**sl. 3e**). Jo užpildą sudarė pilkos spalvos nežymiai humusingas gruntas su smėliu, stambiomis ir smulkiomis statybinėmis atliekomis - raudonos molio spalvos plytų nuolaužomis. Sienos (M1c) P pusėje, nuo sienos viršaus, tai yra Habs. 110,20 m aukščio iki 109,20 m aukščio (kv. 4-7) fiksuotas nuo 54 iki 70 cm storio pilkos spalvos gruntas su rausvos spalvos moliu bei stambiomis ir smulkiomis griuvenomis - raudonos molio spalvos plytų nuolaužomis, sluoksnis (**sl. 3**). Pastarasis susiformavo pastato rūšio ir pastato griovimo

metu, XVII a. antroje pusėje – XVIII a. pradžioje. Kadangi žemiau jo esančiame sluoksnyje buvo aptikta XVII a. II p. moneta- 1661-1666 m kaldintas varinis Jono Kazimiero šilingas, taigi griovimo sluoksnis susidarė maždaug XVII a. IV ketv. ar truputėlį vėliau. Šiame sluoksnyje aptikta ir XVII a. I p.- vid. laikotarpiui būdingų krosnies koklių, kurie į šį sluoksnį neabejotinai pateko praėjus kažkuriam laikui po krosnių eksploatacijos. Taip pat, jame aptikta XVII a. buitinės keramikos fragmentų, tarp jų - keletas XVI a. puodų šukių (fot. 109-113, r. s. nr. 103-151, 177-340).

Kv. 4-8, žemiau sluoksnio Nr. 3, nuo Habs. 109,00 m aukščio, glūdi tamsiai pilkos spalvos gruntas su retomis griuvenomis (**sl. 3d**). Pastarojo sluoksnio apačia nesiekta žvalgymų metu jis atidengtas iki Habs. 108,40 m aukščio. Tik kv. 4-6, žemiau šio sluoksnio, nuo Habs. 109,00 m iki Habs. 108,50 m aukščio, fiksuotas smulkaus žvyro su smulkiomis griuvenomis, sluoksnis (**sl. 3g**). Jame aptiktas nedidelis XVII a. buvusio rūšio skliautinio perdengimo gabalas (plytų, rištų kalkių skiediniu, fragmentas). Pastarasis sluoksnis, remiantis jo susiklostymo eiliškumu bei sudėtimi, susiformavo iš karto po rūšio ir pastato sugriovimo, tai yra ne anksčiau nei XVII a. IV ketv. Kv. 5-8/ D-G, ties Habs 108, 8 m aukščiu pasiekta molinė rūšio grindų asla.

Pietinis pjūvis ir rūšio liekanos

Dar 2011 m. gruodžio mėn. kastos duobės P pjūvyje buvo atidengtos XVII a. mūrinių pamatų liekanos. Šis pamatų fragmentą 2011-12-12 patikros metu užfiksavo KPD inspektorius R. Augustinavičius. Tuomet ant mūro buvo nustatytos šviežios nuardymo žymės (**žr. priedas Nr. 6**).

Pamatų fragmentas šiame pjūvyje matėsi taip pat 2012 m. rudenį prieš tyrimų pradžią, duobės P dalyje, kv. 1-3/ C, D (fot. 1, 2; priedas Nr. 1). Pagal žvalgymų projektą reikėjo būtinai išvalyti ne tik iškasos pjūvius, bet ir atidengti istorinių statinių liekanas. Mechanizuotai iškėlus nuo V, Š ir R pjūvių nukastas žemes, buvo valomas P pjūvis. Paaikėjo, kad P pjūvyje esantis pamatų fragmentas tai XVII a. rūšio sienų liekanos, tiksliau V sienos pamatų dalis (fot. 20,21,34,48).

Šalia 1974 m. prekybos paviljono R sienos ir jo R priestato Š sienos iškasos P pjūvyje matomi šių betoninių pamatų įkasimo kontūrai užpilti juoda žeme su statybinėmis šiukšlėmis (brėž. 6, sl. 1d).

Iškasos P pjūvyje, po 1974 m. statyto prekybos paviljono R priestato betoniniu pamatu atsidengė rūšio P ir V sienų bei skliauto liekanos (fot. 31, brėž. 6, **M 1**).

Kv. 2/ C-G, atidengta rūsio P sienos vidinė pusė, kv. 2-9/ C, D, ties H abs 110, 9-108, 7 altitudėmis – V siena ties P pjūviu, o kv. 8, 9/ C-G rūsio Š siena. Taip atidengta didžioji rūsio dalis, o jo R sienos liekanos pasiliko netirtos, už iškasos R pjūvio. Rūsio sienos mūrytos iš barokinių proporcijų rausvos molio masės plytų ir lauko akmenų rištų rausvo molio skiediniu. V sienos storis – 1 m, o Š – 0,9 m (brėž. 3).

Rūsio PV kampe, kv. 3/ D išlikęs savo vietoje cilindrinio skliauto fragmentas (**M1b**), jo pėdos buvo atremtos į V ir R sienas (fot. 52, brėž. 6). Skliautas mūrytas iš rausvos molio masės, barokinių proporcijų plytų rištų šviesiai pilkos spalvos kalkių skiediniu. Skliautui naudota skirtinga, tvirtesnė rišamoji medžiaga. Todėl rūsio V siena (o matyt ir R siena) šiek tiek platesnė, nei Š siena (fot. 50, brėž. 3). Nustatytas rūsio vidaus ilgis – 5,8 m.

Kadangi virš rūsio P sienos kybojo 1974 m. prekybos paviljono R priestato betoninis pamatas, žvalgymų metu rūsio išorinis ilgis liko nenustatytas (fot. 51, brėž. 6).

Rūsio sienoms naudotas molio skiedinys – puiki hidroizoliacinė medžiaga, galima manyti, kad XVII a. rūsio statybos metu, kairysis Vingrės upelio krantas buvo gana drėgnas.

Kv. 3-6/ D-F, rūsio viduje išlikę 6 nuvirtusio rūsio skliauto fragmentai (fot. 34, 36, brėž. 3). Rūsio vidaus sluoksniai po nuvirtusio skliauto fragmentais netirti, paliekant skliauto liekanas *in situ*.

Ties iškasos P pjūviu, virš rūsio skliautų liekanų (H abs 110, 9-108, 7), rūsio viduje susiformavę XVII a. antrosios pusės – XVIII a. pradžios (?) rausvo molio su griuvenomis ir griuvenų sluoksniai (brėž. 6, sl. 3f ir 3). Sluoksniai susiformavo nugriaunat rūsį, arba rūsį ir pastatą virš jo.

Virš rausvo molio sluoksnio supiltas 0,6 m storio (H abs 110, 8-110, 2) pilkos žemės sluoksnis (brėž. 6, sl. 2b). Galima manyti, kad jis susiformavo panašiu laiku, arba dar vėliau lyginat paviršių.

Pilkos žemės sluoksniui priskirti XVII a. žalios spalvos glazūra padengto, maureskos ornamentu puošto koklio kampas ir dubens nepadengto glazūra pakraštėlis (fot. 113, r. s. nr. 347, 348).

Rūsio šiaurinėje dalyje skliautų liekanų nebuvo, todėl dar valant R pjūvį čia buvo pasiektas molinės rūsio aslos lygis (H abs 108, 3). Rūsio ŠV kampo vidinėje pusėje, kv. 6-8/ D-F, 0, 5x1, 8 m dydžio (orientuotame Š-P kryptimi) plote buvo iširti po rūsio asla susiformavę sluoksniai, pasiekta rūsio Š ir V sienų pamatų apačia (fot. 42, 43, brėž. 9).

Ties H abs 108, 3-108, 2 altitudėmis tirtas 0,1 m storio suplūktu molio sluoksnis (brėž. 8, sl. 3, pjūvis 6-6). Tuo pačiu, mažiau suplūktu molio užpildytas ir rūsio sienų pamatų perkasimas. Iki rūsio statybos šioje vietoje susiformavę, 0,5 m bendro storio (H abs 108, 3-

107, 8) pilkos žemės su smulkiomis griuvenomis sluoksniai su gelsvo smėlio tarp sluoksniu be archeologinių radinių (brėž. 8, sl. 3b, 4a, 6a, pjūvis 6-6).

Geltono smėlio įžemis pasiektas ties H abs 107, 8 altitute. Rūsio Š ir V sienų pamatų apačios altitudės – 107, 9-107, 7 (brėž. 9).

Taigi, XX a. 8 deš. paviljono statybos metu buvo nuardyta viršutinė XVII a. rūsio V sienos pamato dalis. Nuardžius sienos dalį, ant jos atremti betoniniai paviljono priestato pamatai.

2011 m. gruodį, mechanizuotų žemės kasimo darbų metu šis XVII a. pamatų fragmentas buvo apardytas (fot.21), t.y. matomos nusklembtų plytų žymės (brėž. 3).

Stratigrafija (brėž. Nr. 3,6; kv. E,F-1; C,D,E-3; fot. 18-21, 23, 29-32, 48, 52)

Pjūvis 4-4. Kv. C-G fiksuota 4,3 m ilgio atkarpa. Nuo esamo paviršiaus iki 1,4-1,6 m gylio, kv. C-E yra buvusio gėlių paviljono pastato sienos pamatinė dalis. Pamatų įkasimo kontūras matomas iš rytinės pamato pusės, kv. E. Jo užpildą sudarė mechaniškai suformuotas pilkos spalvos gruntas su žvyru (**sl. 1d**). Įkasimas fiksuotas nuo Habs. 112,00 m aukščio iki Habs. 110,80 m aukščio, apie 25 cm pločio.

Žemiau, kv. C-D sandūroje, yra XVII a. rūsio P sienos pamato (**M1a**) viršus. Šis faktas leidžia konstatuoti, kad viršutinė XVII a. statytos sienos dalis buvo nuardyta XX a. 8 deš., kai buvo atliekama esamo gėlių paviljono priestato statyba.

Kv. F, žvalgymų metu darytos išpjovos vietoje, po XX a. viršutiniu tamsiai pilkos spalvos, iki 80 cm storio sluoksniu (**sl. 1**), fiksuotas XX a. 1-2 deš. statyto mūrinio prekybos paviljono pamatų kolonos fragmentas (**M4**). Jis atidengtas iki Habs. 111,15 m aukščio. Žemiau, iki Habs. 110,50-110,20 m aukščio, fiksuotas pilkos spalvos sluoksnis su retomis smulkiomis griuvenomis (**sl. 2**), XVII –XIX a. radiniais – buitinės bei statybinės keramikos fragmentais. Kv. D-F išsiskiria tamsus sluoksnis su smulkiomis griuvenomis (**sl. 2b**), susiformavęs XVII a. II p.-XVIII a. pr., pastato griovimo metu ar šiek tiek vėliau.

Kv. F-G, žemiau sluoksnio Nr. 2, fiksuotas XVII a. II p. ar XVIII a. pr.(?) rūsio griovimo sluoksnis - 0,5-0,9 m storio pilkos spalvos gruntas su rausvos spalvos molio intarpais bei stambiomis ir smulkiomis griuvenomis - raudonos molio spalvos plytų nuolaužomis gruntas (**sl. 3, 3f**). Jame aptikta XVII a. buitinės ir statybinės keramikos fragmentų.

Kv. D-E, maždaug Habs. 110,80-108,70 m aukštyje, fiksuotas rūsio griovimo laiko, molio su raudonos spalvos molio griuvenomis (**sl. 3f**) bei pilkos spalvos su moliu ir

griuvėmis sluoksniai (sl. 3.). Juose, kv. E-F, nuo Habs. 109,90 m aukštyje yra nuvirtusios rūšio skliautinės perdangos liekanos - luitai.

Šio pjūvio kv. C, po betoniniu pamatu, nuo Habs. 110,70 m aukščio iki Habs. 109, 20 m aukščio, fiksuotas iki 30-40 cm pločio esamo gėlių paviljono pamatų duobės įkasimo kontūras (sl. 1d). Jo užpildą sudaro mechaniškai suformuotas tamsiai pilkos spalvos gruntas su žvyru bei XX a. II p. būdingomis smulkiomis statybinėmis atliekomis. Įkasimo plotis nuo betoninių paviljono pamatų – 30-40 cm.

II – asis TYRIMŲ ETAPAS, DETALIEJI TYRIMAI

(fot. 54-105)

Pagal archeologinių žvalgymų projektą buvo nuvalomi 2011 m. gruodį mechanizuotai iškastos duobės pjūviai (žr. priedas 1). Pagal detaliųjų tyrimų projektą buvo numatoma iširti du plotus: į P nuo 2011 m. iškasos P pjūvio ir V nuo iškasos V pjūvio (žr. priedas 3). Tyrimų ploto P dalyje tikslas nustatyti XVII a. rūšio liekanų P sienos storį ir tuo būdu rūšio liekanų išorinį ilgį, taip pat nustatyti rūšio išorėje į P buvusį paviršių ir jo chronologiją. Tyrimų ploto V dalyje nustatyti rūšio statybos laiko paviršių, taip pat kultūrinio sluoksnio chronologiją ir vertę rekonstruojamo prekybos paviljono būsimo rūšio vietoje.

Dar žvalgymų metu iškasos plotas suskirstytas 1 m² dydžio kvadratais žymimais skaičiais nuo 1 iki 10 iš P į Š ir raidėmis nuo A iki G iš V į R (brėž. 3).

Detaliųjų tyrimų metu tyrimų plotas į P nuo 2011 m. iškastos ir 2012 m. žvalgytos duobės iš Š į P suskirstytas papildomais 1 m² dydžio kvadratais žymimais skaičiais nuo 1¹ iki 3¹, o iš V į R raidėmis – B-F. Plotas į V nuo 2011 m. iškasos duobės tyrimų plotas iš R į V suskirstytas papildomais 1 m² dydžio kvadratais žymimais raidėmis A¹, B¹, C¹, o iš P į Š skaičiais – 6-11 (brėž. 3).

Tyrimai į pietus nuo žvalgyto ploto

Dar žvalgymų metu, kv. 1/ F dėl žemių transportavimo iškasoje išpjovoje pasimatė XX a. pradžioje statyto Z. Nagrodzkiego prekybos paviljono žemės ūkio technikos sandėlio pamato kolonos viršus (fot. 47).

Žemės paviršius ties tyrimų ploto P pjūviu buvęs ties 112, 3 altitute.

Tyrimų pradžioje, iki 1974 m. prekybos paviljono, R priestato pamato demontavimo tirtas 12 m² plotas, kv. 1¹-2/ C-F (brėž. 3).

R priestato betoninis buvusios Š sienos pamatas buvęs 0, 5 m pločio 2, 3 ilgio. Pamatas įkastas iki 1, 4-1, 6 m gylio, H abs 110, 9-110, 7 altitudžių (fot. 64, brėž. 6).

R priestato buvusios R sienos betoninis pamatas buvęs ties priestato ŠR kampu 0, 5 m pločio, įgilintas iki 1, 4 m gylio, H abs 110, 9 altitudės. Likusi R sienos pamato dalis taip pat 0, 5 m pločio, tačiau įgilinta tik 0, 3 m iki 112, 0 altitudės (fot. 62, brėž. 13, pjūvis 13-13).

Todėl po 1974 m. prekybos paviljono R priestato R siena, kv. 1¹-2/ D iki priestato pamatų demontavimo palikta kontrolinė juosta (brėž. 3, 13, pjūvis 13-13). Tuo būdu 12 m² plotas buvo padalintas į dvi dalis.

Ties H abs 112, 1-111, 1 altitudėmis tirtas 1 m storio pilkos žemės su griuvenomis sluoksnis, jo viršutinėje dalyje buvęs 0, 15 m storio smėlio bei pilkos žemės su degusiomis „olandiško“ tipo molinių čerpių nuolaužomis (fot. 55, 56, brėž. 13, 14, sl. 1, 1b). Šis sluoksnis supiltas po II pasaulinio karo nugriaunat XX a. pradžioje statytų ir per karą apgriautų Z. Nagrodzkiego prekybos paviljonų ir jų aplinkoje buvusių pastatų liekanas. Be XIX-XX a. radinių šiame sluoksnyje surastas XVII a. pypkės fragmentas ir dviejų metalinių dirbinių dalys (fot. 118, r. s. nr. 457-459).

Giliau (H abs 111, 1-110, 7), kv. 1¹-2/ E-G tirtas 0, 4 m storio tamsiai pilkos žemės su smulkiomis griuvenomis sluoksnis (brėž. 13, 14, sl. 2). Jis susiformavo XVII a. antroje pusėje – XVIII a. pradžioje, nugriovus XVII a. pastatą ir rūšį, virš rūšio išorėje buvusio akmenimis grįsto paviršiaus. Šiam sluoksniui priskirti XVII a. žalia glazūra padengtų krosnių koklių, buitinių keramikinių indų fragmentai bei Jono Kazimiero šilingas (fot. 113: 349, 351, 352, 354; 114: 355, 367, 371, 122: 467, r. s. nr. 349-371, 467).

Kv. 1¹, 1/ E, F, ties H abs 110, 7 altitute atidengtas fragmentiškai išlikęs XVII a. akmenų grindinio paviršius (fot. 57, brėž. 3, 14). Nors grindinys suardytas XX a. pradžios statybų metu galima manyti, kad tai buvęs XVII a. pastato išorės paviršius.

Giliau (H abs 110, 7-110, 0), kv. 1¹-2/ E-G tirtas 0, 7 m storio pilkos žemės su griuvenomis sluoksnis, jis susiformavęs iki XVII a. pastato statybos ar jo statybos metu, sluoksnis stipriai suardytas pastato griovimo ir XX a. statybų metu (brėž. 14, sl. 3f). Jam priskirti daugiausia XVI-XVII a. buitinių keramikinių indų fragmentai bei du XVII a. koklių fragmentai (r. s. nr. 372-384). Vienas virimo puodo fragmentas gali būti priskirtas XV a. (fot. 114, r. s. nr. 376).

Kv. 1/ F visi sluoksniai iki įžemio perkasti XX a. pradžioje įkasant 0, 6x0, 6x1, 7 m dydžio pamato koloną mūrytą iš geltonos molio masės Rusijos imperijos standartinių plytų rištų cementiniu skiediniu (fot. 58, brėž. 3, M 4, 7, sl. 2b). XX a. pradžios perkasime (H abs

111, 4-110, 1) rasti dubeninio koklio, čerpių ir buitinių keramikinių indų fragmentai (fot. 115, r. s. nr. 385-392).

Geltono smėlio žemės pasiektas ties H abs 110, 5-109, 7 altitudėmis.

Kv. 2/ E-G atsidengė XVII a. rūsio P sienos išorės paviršius (fot. 55, 56). Siena mūryta iš barokinių proporcijų plytų ir lauko akmenų rištų rausvo molio skiediniu, 1 m pločio. Siena įkasta į žemę, o jos santykis su sienos išorėje susiformavusiais sluoksniais nėra pakankamai aiškus dėl XX a. statybų suardymų.

1974 m. prekybos paviljono R priestato sienų viduje, kv. 1¹-2/ B, C ties H abs 112, 3-111, 0 altitudėmis susidurta tik su XX a. sunaikintais sluoksniais, statybinėmis šiukšlėmis ir menkaverčiais radiniais – stikliniais buteliukais (fot. 67, 73).

Kv. 1/ C, D atkastas 0, 6x0, 6x1, 9 m dydžio kolonos pamatas mūrytas iš geltonos molio masės Rusijos imperijos standartinių plytų rištų cementiniu skiediniu (fot. 68, brėž. 3, M 4a).

Kv. 2/ C ties 110, 9 altitute atidengtas XVII a. rūsio PV išorinio kampo sienų liekanų paviršius (fot. 69, 71).

Šioje vietoje iškilo pavojus dėl XX a. R priestato betoninių pamatų stabilumo. Jie buvo demontuoti. 1974 m. prekybos gėlėmis paviljono R sienoje buvo pastebėtas plyšys (fot. 86). Dėl šios priežasties tyrimų ploto P pjūvyje padaryta 1, 5 m² dydžio išpjova į P (brėž. 3, kv. 3¹, 2¹/ B, C).

Išpjovoje ties H abs 112, 0-111, 5 altitudėmis tirtas XX a. supiltas 0, 5 m storio pilkos žemės su griuvenomis sluoksnis, jo viršutinėje dalyje buvęs 0, 15 m storio smėlio bei pilkos žemės su degusiomis „olandiško“ tipo molinių čerpių nuolaužomis (fot. 85, brėž. 14, sl. 1, 1b).

Giliau, ties H abs 111, 5-110, 8/109, 7 susiformavęs XVII a. antrosios pusės – XVIII a. pradžios tamsiai pilkos žemės su smulkiomis griuvenomis sluoksnis, žemėjantis į V (fot. 85, brėž. 14, sl. 2). Sluoksniui priskirti XVII a. plokštinių koklių padengtų žalios spalvos glazūra bei to paties laikotarpio buitinių keramikinių indų, čerpės fragmentai (fot. 115-118, r. s. nr. 393-456).

Giliau, kv. 3¹, 2¹/ C (H abs 110, 8-110, 2/ 109, 7) tirti rausvo molio, smėlio, degusių ir pilkos žemės sluoksniai žemėjantys į V be archeologinių radinių (fot. 85, brėž. 14, sl. 3c, c¹, d, i).

Geltono smėlio žemės pasiektas ties 110, 2-109, 7 altitudėmis (fot. 85, brėž. 14, sl. 6).

Tik nuardžius 1974 m. gėlių paviljono R priestato betoninius pamatus kurie rėmėsi į XVII a. rūsio P sienos liekanas buvo įmanoma jas iširti nuodugniau. Kv. 2/ C-G tirtos rūsio P sienos liekanos mūrytos iš barokinių proporcijų rausvos molio masės plytų ir lauko akmenų

rištų molio skiediniu. P sienos plotis 1 m. Jos paviršius ties 110, 3-110, 2 altitudėmis (fot. 72, brėž. 12). Dar žvalgymų metu nustatytas rūsio vidaus ilgis – 5, 8 m. Tyrimų metu pašalinus trukdžiusius XX a. betoninius pamatus nustatytas XVII a. pastato rūsio išorės ilgis – 7, 6 m. (fot. 103, brėž. 3).

Į rūsio V sieną atremtos, o prie P sienos priglaustos XVII a. rūsio cilindrinio skliauto liekanos. Skliautas mūrytas iš barokinių proporcijų rausvos ir gelsvos molio masės plytų rištų šviesiai pilkos spalvos kalkių skiediniu (fot. 77-78, brėž. 12).

Stratigrafija

Pietinis pjūvis 12-12 (brėž. 12; kv. C-D/2; fot. 64,75-78). Demontavus R priestato betoninius pamatus, buvo atidengta ir nuodugniau tirta XVII a. rūsio P siena. Nuo 111,0-110,40 altitudės, pjūvio kv. C-F/2 fiksuotas rūsio griovimo laiko, tamsiai pilkas gruntas su griuvenomis (**sl. 3**). Po juo, kv. C-D ties 110,90, ir kv. D-f ties altitute 110,30 atidengta rūsio P siena, t.y. **M1c** ir su ją besijungiantis V sienos fragmentas, t.y. **M1a, M1b** (fot. 55, 56). Mūro fragmento M1a viršutinė dalis fiksuota dar 2011 m. gruodį iškastos duobės P pjūvyje (žr. fot. 1, priedas Nr. 1). Mūro aprašymas pateiktas I-ojo tyrimų etapo, pietinio pjūvio stratigrafijos aprašyme (p. 23-24).

Pietinė siena, **M1c**, mūryta iš barokinių rausvos molio masės plytų ir akmenų rištų molio skiediniu. Matomas mūro aukštis 1,3-1,6 m, ilgis – 3,7 m. Siena fiksuota iki 108,85-108,68 altitudės.

Mūro M1a vakarinėje pusėje, kv. C fiksuota rūsio sienų statybos metu suformuotas įkasimas, kurio užpildą sudaro sluoksnis Nr. 3. Įkasimo plotis nuo rūsio V sienos 30-35 cm, jo apatinė dalis fiksuota ties 108,60 altitute.

Kv. C, nuo 110,75 altitudės, prie esamo paviljono rytinės sienos pamato XX a. 8 deš. suformuota 30-40 cm pamatų duobė (**sl. 1d**). Apatinė jos dalis yra sulig paviljono pamato apačia, ties 109,20 altitute. Kv. C, po XVII a. rūsio ir paviljono pamatų perkasimo sluoksnių (Nr. 3, 1d), nuo 109,50 altitudės siektas geltonas smėlis, žemis (**sl. 6**).

Vakarinis pjūvis 13-13 (brėž. 13, kv. E/1'-2, fot. 56, 63, 66). Paviršių sudarė 0,3-1 m storio, 1974 m. statyto gėlių paviljono R priestato betoniniai pamatai. Žemiau fiskuotas sluoksnių horizontas (**sl. 1**), suformuotas XX a. vid. sugriovus Z. Nagrodzkiego prekybinius paviljonus, statytus XX a. pr.

Horizontą sudarė: iki 10 cm storio skaldos sluoksnis, žemiau iki 10 cm storio pilkas smėlingas gruntas; po juo 5 cm storio tamsiai pilkas sluoksnis (**sl. 1c**); nuo 111,9 altitudės glūdi griuvenų sluoksnis (**sl. 1b**). Griuvenų daugumą sudaro olandiško tipo čerpių

fragmentai; po juo fiksuotas 3-8 cm smėlio sluoksnis (**sl. 1d**); nuo 111,60 altitudės fiksuotas 0,6 m storio tamsiai pilkas sluoksnis su smulkiomis griuvenomis (**sl. 1**). Jame, kv. 1' ir 2 buvo fragmentiški, iki 10 cm storio kalkių skiedinio tarp sluoksniai.

Šiame sluoksnių horizonte rasta XIX-XX a. radinių, tarp jų nedaug XVII a. radinių (fot. 118, r. s. nr. 457-459).

Nuo 111,25 altitudės, kv. 1', 40 cm atstumu nuo pjūvio P galo, glūdi 30 cm storio tamsiai pilkas sluoksnis su smulkiomis griuvenomis, medžio anglies trupiniais (**sl. 2**). Jis susiformavo XVII a. II p. – XVIII a. pr., nugriovus XVII a. pastatą ir rūšį. Šiam sluoksniui priskirti XVII a. žalia glazūra padengtų krosnių koklių, buitinių keramikinių indų fragmentai bei Jono Kazimiero šilingas (fot. 113, 114, 122, r. s. nr. 349-371, 467).

Po juo, apie 50 cm atstumu nuo pjūvio P galo fiksuotas tamsiai pilkas sluoksnis su medžio anglies trupiniais (sl. 3i). Jame aptiktas XVII a. akmenų grindinio fragmentas.

Nuo 111,00 altitudės, kv. 1'-1, o kv. 2 nuo 110,50 m aukščio fiksuotas 0,8-1 m storio tamsiai pilkas smėlingas gruntas su retomis griuvenomis, medžio anglies trupiniais (**sl. 5**). Jame, kv. 2, susiformavęs iki 10 cm storio molio tarp sluoksnis. Kv. 1, po sluoksniu Nr. 5 glūdi 5-20 cm storio tamsus gruntas (**sl. 5a**), žemiau kurio, ties 109,90 altitute siektas įžemis, smėlis (**sl. 6**). Kv. 2 sluoksniu Nr. 5 apatinės dalies nesiekta, jis fiksuotas iki 109,75 m aukščio. Šiame sluoksnyje, kv. 2, nuo 110,50 altitudės fiksuotas XVII a. rūšio P sienos paviršius. Jos storis pjūvyje iki 0,8 m, aukštis – 0,7 m.

Rytinis pjūvis 14-14 (fot. 83, 84) Demontavus betoninius paviljono priestato pamatus, nuo 112,00 altitudės fiksuotas XX a. vid., Z. Nagrodzkiego prekybinių paviljonų griovimo metu suformuotas 0,6-1 m storio sluoksnių horizontas (**sl. 1**). Jį sudarė pilkas gruntas su smulkiomis griuvenomis (**sl. 1**) ir jame buvęs, iki 15 cm storio, griuvenų, daugiausia olandiško tipo čerpių fragmentų, sluoksnis (**sl. 1b**). Sluoksnyje Nr. 1 aptikta XIX-XX a. radinių, 3 vnt. XVII a. radinių (fot. 112, r. s. nr. 457-459).

Giliau, nuo 111,40-111,05 altitudės glūdi XVII a. II p. – XVIII a. pr. tamsiai pilkas sluoksnis su molio priemaišomis, smulkiomis griuvenomis (**sl. 2**). Jis susiformavo nugriovus XVII a. pastatą ir rūšį. Sluoksnyje rasta XVII a. buitinės ir statybinės keramikos fragmentų, Jono Kazimiero šilingas (fot. 113, 114, 122, r. s. nr. 349-371, 467). Sluoksnyje išsiskyrė 10-15 cm storio molio tarp sluoksnis (**sl. 2c**).

Nuo 110,50-110,70 altitudės fiksuotas 0,4-0,6 m storio sluoksnių horizontas (**sl. 3**). Jį sudarė 0,4 m storio tamsiai pilkas gruntas su medžio anglies trupiniais bei XVII a. radiniais (**sl. 3f**), fiksuotas kv. 1'-2'; 0,3-0,6 m storio tamsiai pilkas gruntas su smulkiomis griuvenomis, molio priemaišomis (**sl. 3i**), kv. 2'-3'; pastarajame, kv. 3' išsiskyrė 0,3 m storio smėlio ir degėsių

tarpsluoksnis (sl. 3c, 3c₁). Po sluoksniais Nr. 3f ir 3i, nuo 110,25-110,10 pasiektas smėlis, įžemis (sl. 6).

Pietinis pjūvis 15-15 (fot. 55, 61, 62). Nuo 112,10-112,00 altitudės fiksuotas XX a. sluoksnių horizontas, supiltas po II pasaulinio karo nugriaunat XX a. pradžioje statytų ir per karą apgriautų Z. Nagrodztkio prekybos paviljonų ir jų aplinkoje buvusių pastatų liekanas. Horizontą sudaro: 0,6-1 m storio pilkas gruntas su smulkiomis griuvenoms (sl. 1), 10-15 cm storio griuvenų („olandiško“ tipo čerpių nuolaužos) sluoksnis (sl. 1b). Sluoksnyje Nr. 1 rasta XIX-XX a. radinių, trys XVII a. radinių fragmentai (fot. 118, r. s. nr. 457-459).

Žemiau, nuo 111,15 altitudės, kv. E-G glūdi XVII a. II p. – XVIII a. pr. tamsiai pilkas sluoksnis su molio priemaišomis, smulkiomis griuvenomis (sl. 2), susiformavęs nugriovus XVII a. pastatą ir rūšį. Jame rasta XVII a. radinių (fot. 113, 114, 122, r. s. nr. 349-371, 467). Kv. D-E, nuo 111,25-111,10 fiksuotas tamsiai pilkas sluoksnis su smulkiomis griuvenomis, pavieniais akmenimis. Jame išryškėjo smėlio tarpsluoksnis, molio dėmės. Po šiuo sluoksniu, kv. D-E, ties 110,50-110,05 altitute pasiektas smėlis, įžemis (sl. 6).

Po XVII a. II p. – XVIII a. pr. sluoksniu (Nr. 2), kv. E-G, ties 110,25 altitute atidengtas XVII a. akmenų grindinio fragmentas. Po juo fiksuotas 0,6-0,7 m storio tamsiai pilkas sluoksnis su smulkiomis griuvenomis, molio priemaišomis, medžio anglies trupiniais (sl. 3f). Jis susiformavęs iki XVII a. pastato statybos ar jo statybos metu, sluoksnis stipriai suardytas pastato griovimo ir XX a. statybų metu. Jam priskirti daugiausia XVI-XVII a. buitinių keramikinių indų fragmentai, du XVII a. koklių fragmentai (r. s. nr. 372-384).

Žemiau, kv. F-G glūdi 5-15 cm storio molio sluoksnis (sl. 5b). Po juo, kv. F-G fiksuotas šviesiai pilkas smėlingas gruntas, pirminis paviršius (sl. 5). Žemiau, nuo 110,10-109,75 altitudės siektas smėlis, įžemis (sl. 6).

Pietinis pjūvis 16-16 (fot. 85). Nuo 112,00 altitudės fiksuotas 0,6-1 m storio, XX a. vid. šioje vietoje buvusių pastatų griovimo laiku suformuotas sluoksnių horizontas (sl. 1). Jį sudaro pilkas gruntas su smulkiomis griuvenomis (sl.1) bei iki 20 cm storio griuvenų, daugiausia „olandiško“ tipo čerpių nuolaužų, sluoksnis (sl. 1b). Sluoksnyje Nr. 1 surinkta XIX-XX a. radinių, 3 vnt. XVII a. radinių (fot. 118, r. s. nr. 457-459).

Nuo 111,40 altitudės glūdi XVII a. II p. – XVIII a. pr. tamsiai pilkas sluoksnis su molio priemaišomis, smulkiomis griuvenomis (sl. 2). Jis susiformavo po XVII a. pastato rūšio nugriovimo. Po juo, nuo 110,80 altitudės, kv. C fiksuotas į V žemėjantis sluoksnių horizontas be archeologinių radinių, susiformavęs iki XVII a. pastato statybos. Jį sudaro: 10-15 cm storio rusvo molio sluoksnis (sl. 3d); smėlio sluoksnis (sl. 3c); pilkas sluoksnis su smulkiomis

griuvėmis ir molio dėmėmis (sl. 3i); degėsių tarp sluoksnių. Po šiuo sluoksnių horizontu, kv. C, ties 110,20-109,78 altitute pasiektas smėlis, žemė (sl. 6). Kv. B sluoksnis Nr. 2 fiksuotas iki tirtuoto dugno, ties 109,70 altitute.

Tyrimai į vakarus nuo žvalgyto ploto (kv. A- C¹/6-11)

Dar žvalgymų metu 2011 m. iškasos V pjūvyje žemiau XX a. pabaigos sluoksnių su stambiais betoninių pamatų luitais buvo stebėtas XVII a. vidurio – antrosios pusės (?) paviršius (brėž. 4, sl. 3f, 3c, 4).

Pagal 1974 m. prekybos paviljono rekonstrukcijos projektą, buvo demontuota raudonų plytų siena ir jos betoniniai pamatai iškasos ŠV kampe. Pati iškasa išplėsta į V iki numatomo įrenti rūšio dydžio. Tuo būdu tyrimo ploto V pjūvis buvo nutolęs apie 2 m į V nuo V 2011 m. iškasos krašto (fot. 90, brėž. 3).

Tyrimų plotas iš R į V suskirstytas papildomais 1 m² dydžio kvadratais žymimais raidėmis A¹, B¹, C¹, o iš P į Š skaičiais – 6-11 (brėž. 3). Bendras tirtas plotas 12,9 m².

Šioje tyrimų ploto dalyje susidurta tik su XX a. pabaigos statybų metu sunaikintais sluoksniais (brėž. 10, sl. 2-5). Geltono smėlio žemė pasiektas ties 110, 0 altitute (brėž. 10, sl. 6).

Stratigrafija.

Vakarinis pjūvis 10-10 (fot. 80). Nuo esamo paviršiaus fiksuotas 2,4-2,6 m storio, piltinio pobūdžio sluoksnis, suformuotas XX a. pab. paviljono statybos metu. Jį sudaro: 1,9-2,4 m storio pilkas gruntas su pavieniais betono luitais, (sl. 2); po juo, nuo 110,30 altitudės fiksuoti smėlio (sl. 4c), pilko grunto (sl. 4a); molio (sl. 3d) tarp sluoksniai, pilkas smėlingas gruntas (sl. 5) ir molio tarp sluoksnis (sl. 5a). Žemė, smėlis (sl. 6) pasiektas ties 110,20-109,45 altitute.

Papildomi tyrimai prie šiaurinio pjūvio (kv. 11/ B¹ ir 11/ B)

Dar žvalgymų metu 2011 m. iškasos plotas buvo sužymėtas 1 m² dydžio kvadratais iš P į Š nuo 1 iki 10 (brėž. 3). Nugriovus 1974 m. paviljono sieną iškasos ŠV kampe buvo papildomai nuvalytas Š pjūvis, todėl jis pasilinko apie 0, 2-0, 4 m į Š.

Tyrimų ploto Š pjūvyje, kv. 11/ B¹ ir 11/ B atsidengė XX a. pradžioje statyto prekybos paviljono 0, 6x0, 8 m dydžio pamatų kolonų liekanos (M5, M5a), mūrytos iš geltonos molio

masės Rusijos imperijos standartinio dydžio plytų rištų cementiniu skiediniu (fot. 91, 92, brėž. 11).

Tarp šių stulpų, kv. A¹, A/ 11 (H abs 110, 2-109, 9) išlikęs nedidelis apie 0,3 m storio XVII a. vidurio – antrosios pusės (?) paviršiaus fragmentas (brėž. 11, sl. 3d, 5a). Virš jo XVIII-XIX a. ir paviljono griovimo XX a. vidurio sluoksniai (brėž. 11, sl. 1, 2).

Tyrinėta vieta nebuvo užkasama, kadangi toliau čia numatomi statybos darbai bei rekomenduojami atidengtų pamatų konservavimo darbai ir eksponavimas *in situ*.

Stratigrafija.

Šiaurinis pjūvis 11-11 (fot. 90-92, 95, 97). Demontavus iškasos ŠV kampe buvusią paviljono sieną, nuo 112,00 altitudės, per visą pjūvį fiksuotas piltinio pobūdžio pilkas gruntas su smulkiomis griuvenomis, suformuotas XX a. pastatų statybos metu (**sl. 1**). Jo storis 1-2,1 m. Šiame sluoksnyje, kv. B' ties 111,20 altitute, atidengtas XX a. pradžioje statyto prekybos paviljono pamatų kolonos liekanos viršus (**M5**). Jo apačia yra ties 110,40 altitute. Kolona mūryta iš geltonos molio masės Rusijos imperijos standartinio dydžio plytų rištų cementiniu skiediniu (fot. 85, 86, brėž. 11). Jos aukštis 0,8 m, plotis 0,6 m. Dar vienas kolonos liekanos viršus fiksuotas kv. B, ties 110,70 altitute (**M5a**). Jo apačia yra ties 109,90 altitute. Kv. A'-A, nuo 110,90 altitudės fiksuotas fragmentiški sluoksniai: paviljono griovimo XX a. vidurio griuvenų sluoksnis (**sl. 1b**); po juo, XVIII-XIX a. tamsiai pilkas sluoksnis su medžio anglies trupiniais, smulkiomis griuvenomis ir šaknimis (**sl. 2**). Nuo 110,15 altitudės fiksuotas XVII a. vidurio – antrosios pusės (?) paviršiaus fragmentas, kurį sudarė iki 20 cm storio molio sluoksnis (**sl. 3d**) ir pilkas sluoksnis (**sl. 5a**). Po jais, ties Habs 109,80, pasiektas smėlis, įžemis (**sl. 6**).

Kv. B', nuo 110,00 altitudės fiksuotas sluoksnių horizontas, kurį sudaro iki 5 cm storio molio tarpsluoksnis (**sl. 3d**) ir po juo fiksuotas iki 0,6 m storio pilkas smėlingas gruntas (**sl. 5**). Jame fiksuotas medinio stulpo (?) fragmentas. Jo viršus yra ties 109,65 altitute. Kv. B', stulpas ir sluoksnis Nr. 5 fiksuoti iki Habs. 109,35 m aukščio.

Žemiau sluoksnio Nr. 5, kv. C' susiformavęs iki 8 cm storio pilkas gruntas (**sl. 5a**). Po juo, ties 109,70 altitute siektas smėlis, įžemis (**sl. 6**).

Kv. C-E, pjūvyje yra dar I-ajame darbų etape atidengti XVII a. mūrinių statinių fragmentai M2 ir M3 (tikslesnį jų aprašymą žr. p. 17). Mūro **M3** viršutinė dalis yra ties 110,70 altitute, apačia ties 109,80 altitute. Šiame darbų etape fiksuotas mūro plotis pjūvyje 0,65 m, aukštis – 0,8 m.

Mūro **M2** viršus yra ties 111,05 altitute, apačia ties 108,70 altitute. Mūro aukštis 2,4 m, plotis 0,8 m.

Prie sienų fragmentų M3 ir M2 paviršiaus, kv. C-D, ties 110,90-110,70 altitute glūdi 10-15 cm storio XVII a. antrosios pusės – XVIII a. pradžios (?) rausvo molio su smulkiomis griuvenomis sluoksnis (**sl. 3d**). Šis sluoksnis siejamas su mūrinių statinių sugriovimu. Po juo, fiksuotas 10-30 cm storio gelsvo smėlio sluoksnis (**sl. 4c**).

Žemiau, tarp mūro M2 ir M3, ir į R nuo M2 (kv. C-E), ties 110,30 altitute susiformavęs tamsiai pilkos žemės su smulkiomis griuvenomis sluoksnis (**sl. 3f**). Tai mūro M2 statybos metu suformuotas perkasimas pamatams. Sluoksnio apačia, kv. C yra ties 109,80 altitute, kv. D-E, ties 108,90 altitute. Po šiuo sluoksniu, kv. C-D, pasiektas smėlis, įžemis (**sl. 6**). Kv. E, žemiau mūro M2 ir jo pamatų duobės (**sl. Nr. 3f**), nuo 108,85 altitudės fiksuotas dar prieš XVII a. pastato su rūsiu statybą buvęs, 0,5 m storio, sluoksnių horizontas (**sl. 3h₁-3h₆**). Jį sudarė 10 cm storio molio sluoksnis (**sl. 3h₁**); iki 10 cm storio pilkas gruntas (**sl. 3h₂**); iki 10 cm storio šviesiai pilkas gruntas (**sl. 3h₃**); 8-10 cm storio pilkas sluoksnis (**sl. 3h₄**); 2-5 cm storio smėlio sluoksnis (**sl. 3h₅**) ir 5-10 cm storio šviesiai pilkas sluoksnis (**sl. 3h₆**). Po pastaruoju, kv. E pasiektas smėlis, įžemis (**sl. 6**).

IŠVADOS

1. Žvalgymų ir detaliųjų tyrimų metu Pylimo gatvės sklypo 7 A teritorijoje žvalgytas 46 m² ir ištirtas 27,70 m². Dydžio plotas. Viso žvalgytas ir ištirtas 73,70 m² dydžio plotas.

2. Nustatyta, kad šioje vietoje, kultūrinio sluoksnio storis XVII a. pastato rūsio liekanų viduje (ties rytiniu iškasos pjūviu) siekia nuo 1, 7 iki 4, 1 m, ties tyrimo ploto vakariniu, šiauriniu ir pietiniu pjūviais atitinkamai – nuo 1, 9 - 3 m; nuo 2 iki 3 m; ir nuo 1, 5 iki 2, 3 m (brėž. 3, 4, 7, 8, 10, 11, 13, 14). Įžemis – smėlis siektas tik vakarinėje perkastos dalyje ir palei rūsio vakarinę sieną. Kitose perkastos vietose iki įžemio netirta, nes atidengus rūsio liekanas (skliautus ir sienas) nebuvo tikslo – projektinė naujai statomo rūsio altitudė buvo aukščiau rūsio skliautų viršaus.

3. Vėlesnių perkasimų mažiau suardytuose tyrimų perkastos pjūviuose, maždaug 1, 5-2 m gylyje, stebėtas XVII a. vidurio gaisro sluoksnis (brėž. 4, 5, 11, 14). Jis susiformavęs iki XVII a. vidurio pastatyto statinio (M 3) statybos pradžios. Vakariename pjūvyje jis fiksuotas H abs 110,40 m, šiauriniame - H abs 110,40 - 110,20 m, pietiniame – H abs 1150,50 m aukštyje. Rytiniame pjūvyje jis nefiksuotas.

4. Nustatyta, kad savavališkai iškastos duobės pjūviuose užfiksuoti sluoksniai skiriasi savo sudėtimi ir chronologija. Antai, rytiniame pjūvyje (brėž. 7) nuo esamo paviršiaus sluoksnis 1 susiformavo XX a., sluoksnis 2 - XIX a., sluoksnis 3 - XVII a. vid.- II p. pastato sugriovimo metu - tai yra XVII a. pab. - XVIII a. pr., žemiau esantys sluoksniai 3- susiformavo XVII a. vid.- II p. pastato statybos ir naudojimo metu. Pietinio pjūvio stratigrafijos chronologija šiek tiek skiriasi. Iki maždaug H abs 111,00 m aukščio glūdi XX a. susiformavę sluoksniai 1, po juo - glūdi XIX a. I p. paviršiaus lyginimo ir tvarkymo metu suformuotas horizontas - 2. Žemiau pastarojo glūdi su XVII a. vid. statyto pastato sugriovimo, naudojimo ir statybos laikotarpio bei prieš statybą buvę sluoksniai 3-4. Tokią chronologiją atitinka analogiškos numeracijos sluoksniai glūdintys kituose pjūviuose.

5. Aptiktas 471 vnt. radinys - daugiausiai XVII a. II p. būdingų buitinės ir statybinės keramikos (krosnies koklių) fragmentų. Ankstyviausio pasiekto kultūrinio sluoksnio chronologiją datuoja monetų radiniai - variniai Jono Kazimiero 1661-1666 m šilingai.

6. Remiantis istoriniais faktais, nustatyta, kad teritorija intensyviau apgyvendinta po 1640 m. kalvinų iškėlimo už miesto sienos Trakų vartų.

7. XVII a. viduryje pastatytas pastatas su mūriniu rūsiu, perdengtu cilindrinio skliautu Rūsio sienos mūrytos iš renesansinių proporcijų gelsvos ir rausvos molio masės plytų ir lauko akmenų rištų raudono molio skiediniu. Toks mūrijimo būdas buvo naudojamas drėgnose vietose, norint išvengti perteklinės drėgmės pastatų požeminėse patalpose.

8. Rūsio skliautas mūrytas iš rausvos ir gelsvos molio masės plytų rištų šviesiai pilkos spalvos kalkių skiediniu. Kalkių skiedinys naudotas dėl palyginti nemažos apkrovos ir didelio rūsio ploto. Skliauto pėdos buvo atremtos į vakarinę bei rytinę rūsio sienas, o skliauto kraštai priglausti prie šiaurinės ir pietinės sienos.

9. Pastato statybos paviršius, apie 0,05-0,1 m storio rausvo molio sluoksnis, 1-1, 3 m gylyje aiškiai matomas ploto šiauriniame ir pietiniame pjūvyje (brėž. 11, 14, sl. 3d). Čia jis nepalietas vėlesnių perkasimų.

10. Nustatytas buvęs pastato rūsio ilgis – 7, 6 m, sienų išorėje ir 5, 8 m sienų viduje. Atstumas nuo buvusio rūsio skliauto aukščiausios altitudės (pagal skliauto linkį) ir V rūsio sienos vertikalės – 1, 8 m (brėž. 6). Apskaičiuotas rūsio plotis apie 3, 6 m. Rūsio R siena liko netyrinėta už ploto R pjūvio. Rūsio Š ir V sienų pamatai įgilinti iki H abs 107, 8-107, 7 altitudžių. Molinė rūsio asla, 0, 1-0, 2 m storio ties H abs 108, 3-108, 5 altitudėmis (brėž. 8, sl. 3).

11. Prie rūsio šiaurės vakarinio kampo buvusi prijungta posesijinė (?) siena, jos pamatų įkasimo kontūro viršus sutampa su pastato rūsio buvusiu išorės paviršiumi (brėž. 5, 11, M 2). Jos liekanos matomos ploto šiauriniame pjūvyje. Taip pat šiame pjūvyje matoma antra, lygiagreti (?) siena (brėž. 5, 11, M 3). Šių sienų mūrijimo technika, naudotos medžiagos bei stratigrafinė padėtis yra identiška pastato rūsio liekanoms, galima manyti, kad šios sienos buvo pastatytos XVII a. viduryje, šiek tiek vėliau už pastatą su rūsiu.

12. Tyrimų ploto pietinio pjūvio rytinėje dalyje, 1, 3 m gylyje (H abs 110, 8-110, 7) surastas XVII a. vidurio akmenų grindinio fragmentas (brėž. 3, 14). Tai XVII a. buvęs išorinis pastato su rūsiu paviršius.

13. Virš pastato XVII a. vidurio paviršiaus, taip pat virš grindinio liekanų jau XVII a. antroje pusėje – XVIII a. pradžioje susiformavę sluoksniai, kurie susiformavo pastato apleidimo metu, jo išorėje ir viduje (brėž. 6, 7, sl. 3, 3d, f, g, 4 c). Sluoksniui susiformavusiam virš rūsio išorėje buvusio grindinio fragmento priskirtas Jono Kazimiero šilingas (r. s. nr. 467).

14. XVIII a. 3 – iojo dešimtmečio Vilniaus plano duomenimis šioje vietoje buvo dirbami laukai. Galima manyti, kad iki XX a. pradžios ši teritorija buvo ekstensyviai naudojama, čia nebuvo XVIII-XIX a. statinių.

15. XIX a. viduryje buvo lyginamas paviršius šioje vietoje įrengiant skverą žymimą 1840 m. Vilniaus plane (brėž. 7, sl. 2). Tuo metu buvo antrą kartą apgriauta po žeme buvusio rūsio Š siena, iki H abs 110, 1 altitudės, pažeista rūsio sugriovimo laiko sluoksnio viršutinė dalis (brėž. 7, sl. 3).

16. XX a. pradžioje (1908-1911 m.), tirtose teritorijose, būta Z. Nagrodzkiego žemės ūkio technikos paviljono, kurio keturių - 0, 6 x 0, 6 m dydžio ir 0, 8-1, 8 m aukščio pamatų stulpų požeminės, dalys mūrytos iš XIX a. vidurio – XX a. pradžios (1831-1915 m.) standartinių gelsvos molio masės plytų riestų cementiniu skiediniu. Du stulpai išlikę ploto pietiniame pjūvyje, kiti du prie šiaurinio pjūvio (brėž. 3, M 4, 4a, 11). Nukentėję karo metu paviljonai nugriauti XX a. viduryje.

17. XX a. 8 deš. Pylimo g. 7A paviljono statybos metu, kasant duobę pamatams buvo iki 1,5-3 m gylio suardytas kultūrinis sluoksnis (brėž. 4). Įrenginėjant pamatus, nuardyta viršutinė XVII a. rūšio sienos pamato dalis, fiksuota duobės P pjūvyje, kv. 2-3/C-D (brėž. 6). Statybų metu buvo nuardytas Rūšio V siena (kv. 2-9/C-D) bei jos sandūra su rūšio skliautais (brėž. 3). Skliautų fragmentai nustumti 0,1-0,3 m atstumu į R nuo sandūros su rūšio V siena t.y nuo savo pirminės vietos. Apgriovus V sieną, ant jos buvo užversta masyvi betoninė konstrukcija (kv. 5-7/C-E). Rūšio patalpos Š dalyje nepatikta jokių skliauto fragmentų. 8 deš. kasant gruntą pamatams jie buvo iškabinti, kartu apardyta ir rūšio Š sienos dalis. 1972-1974 m. pažeistų XVII a. rūšio pamatų plotas apima kv. 4-9/C-D, 8-9/C-F, 4-6/D-F (brėž. 3). V ir Š rūšio sienos neturi šviežių mūro nuardymo pėdsakų, todėl 2011 m. gruodį kasant duobę jos pažeistos nebuvo.

18. 2011-12 mechanizuotų žemės kasimo darbų metu galėjo būti pažeistas XVII a. statinio pamatinės dalies fragmentų liekanos (M2 ir M3), tačiau akivaizdžių suardymo žymių neaptikta. Nežymiai pažeistas XVII a. vid. pastato rūšio pietinės sienos fragmentas (M1a, M1b) (kv. 2-3/C-D). Pamatų fragmentai turi šviežių mūro pažeidimo pėdsakų, t. y. nusklembtos ar iškritusios kelios plytos.

19. Šio tyrimo duomenų apibendrinimo kontekste itin svarbus ir pil. P. Kazėno 2011-12 mechanizuotų žemės kasimo darbų metu padarytos žalos dydis – sunaikinto kultūrinio sluoksnio plotas ir storis. Sprendžiant iš iškasos dydžio, jos formos bei įvertinus žvalgymų ir detaliųjų tyrinėjimų metu atidengtus sluoksnius bei pamatų liekanas, konstatuosime, kad žala kultūriniam sluoksniui padaryta. Akivaizdu, kad jos dydis nėra toks didelis kaip buvo įvertinta žalos nustatymo komisijos akte. XVII a. vid. statyto pastato pamatai buvo sugriauti ne 2011 m., o žymiai anksčiau - 1972-1974 m. paviljono statybos metu. 2011 m. galėjo būti tik pažeisti pamatų likučiai pietiniame ir šiauriniame pjūvyje. Atsižvelgus į 1972-1974 m. rekonstruotas iškasos dydį bei tuo metu padarytus suardymus bei kultūrinių sluoksnių chronologiją ir jų erdvinę padėtį, akivaizdu, kad 2011 m. buvo nukastas XVII a. vid. - XVIII a. pr. kultūrinis sluoksnis perkamos kv. C-G/9-10. Taip pat galėjo būti pažeistas ir to paties laikotarpio sluoksnio, glūdinčio kv. D-G/ 3, viršus.

20. Perkasoje atkastas XVII a. statinių liekanas būtina apsaugoti nuo neigiamų atmosferos poveikių, jas rekomenduojame konservuoti ir išsaugoti - *in situ* (t. y. jų radimo vietoje). Taip pat rekomenduojame su rūšio sienomis nesujungtas skliauto liekanas, konservuoti ir eksponuoti jas perkeliant į suderintame pastato statybos projekte numatytas vietas.

Diana Antropikaitė

ARCHITEKTŪROS NATŪROS TYRIMAI

VšĮ „Architektūros tyrimų centras“

UŽSAKOVAS	Privatus asmuo Petras Kazėnas, Neužmirštuolių g. 3-3, Vilnius
OBJEKTAS ADRESAS	Prekybos pastato (8,3) kapitalinio remonto projektas Pylimo g. 7A, Vilniuje (skl. Nr. 0101/0041:120), Senamiesčio (kultūros paveldo objekto unikalus kodas 16073) teritorijoje, 94 kvartale
DALIS	Architektūros natūros tyrimai Ataskaita
AUTORIUS	Dalia Kazlauskienė NKP apsaugos spec. atestatas Nr. 1824, Tel. 8 67506477 Oksana Valionienė Tel. 861823597

Vilnius 2012

Turinys

Įvadas	3
Istorinių tyrimų duomenys	4
Architektūros natūros tyrimų duomenys	10
Išvados	16
NKP apsaugos specialisto atest. Nr. 1824 kopija.	17
Situacijos planas	18
Sutartiniai žymėjimai	19
Planas Kv. A-F/1-12, M 1:20	20
Mūrai M1, M1a, M1b, M4. Pietinė išklotinė M 1:20	21
Mūras M1. Šiaurinės ir vakarinės sienų išklotinės M 1:20	
Mūrai M2 ir M3. Šiaurinė išklotinė M 1:20	

Ivadas

2012 m rugsėjo mėn. į VšĮ "Architektūros tyrimų centras" kreipėsi Lietuvos Respublikos pilietis Petras Kazėnas, gyvenantis Vilniuje, Neužmirštuolių g. 3-3, su prašymu atlikti architektūrinius tyrimus objekte, esančiame Vilniuje, Pylimo g. 7 A. Šiame objekte, šalia rekonstruojamo gėlių paviljono, jo priestato vietoje, mechanizuotų grunto kasimo metu, 2011 m. gruodžio mėn. buvo iškasta apie 47,9 m² dydžio ir iki 380 cm gylio duobė, kurios šlaituose atsidengė mūrinių statinių liekanos. Grunto kasimo darbai vyko nesilaikant Nekilnojamojo kultūros paveldo apsaugos įstatyme ir poįstatyminiuose aktuose numatytų reikalavimų,- darbai vyko prieš tai neatlikus archeologinių tyrinėjimų. Už jų nesilaikymą sklypo nuomotojui buvo skirta administracinė nuobauda bei 2012-04-02 aktu Nr. RG-29 paskaičiuotas padarytos žalos dydis. Pagal jį, sklypo Nr. 7A nuomotojas be archeologiškai vertingų kultūrinių sluoksnių sunaikinimo, įpareigotas atlyginti žalą ir už gėlių paviljono pamatų vietoje, grunto kasimo metu sunaikintas mūrų liekanas.

2012 m. rugsėjo - spalio mėn. UAB "Kultūros vertybių paieška" archeologė D. Antropikaitė Pylimo g. 7 A, atliko paviljono pamatų duobės šlaitų bei dugno atvalymo darbus ir archeologinius detaliuosius tyrinėjimus. Tyrinėjimų metu atidengtos 2011 m gruodžio mėn. mechanizuotų grunto kasimo metu galimai suardytų mūrinių statinių liekanos. Šių architektūros natūros tyrimų tikslai- įvertinti pamatų duobėje atvalytų mūrinių statinių liekanų, buvusių pastatų pastatymo laiką sklype, stilistiką, įvertinti jų padėtį vienas kito atžvilgiu- nustatyti tarpusavio sąsajas. Taip pat yra aktualu atsakyti į klausimą kiek ir kokio laikotarpio mūrinių statinių liekanų buvo suardyta vykdant mechanizuotus grunto kasimo darbus.

Pylimo g. sklype Nr. 7A gėlių paviljono priestato pamatų duobėje atidengtų ir atvalytų mūrinių statinių liekanų natūros tyrimai vyko po archeologinių tyrinėjimų, spalio mėn. 1-9 d.d. Juos vykdė architektūros tyrėja Dalia Kazlauskienė ir Lietuvos istorijos instituto Miestų tyrimų skyriaus architektė- urbanistė, Klaipėdos universiteto doktorantė Oksana Valionienė. Statinių liekanų apmatavimus ir fiksaciją atliko UAB "Kultūros vertybių paieška" braižytojas Jonas Jurgelevičius, kompiuterinį grafinį atvaizdavimą atliko Virginija Novolinskienė.

Istorinių tyrimų duomenys

Siekiant nustatyti atkastų statinių liekanų pastatymo ir jų sunykimo laiką, svarbu išsiaiškinti sklypo ir jame buvusio užstatymo istorinę raidą. Sklypo istoriniai tyrimai buvo atliekami 2006 m., juos vykdė istorikė Laima Vileikienė¹⁰. Minėtos autorės surinktų

¹⁰ L. Vileikienė, „Buv. Vilniaus Evangelikų reformatų bendruomenės sklypo Pylimo g. Nr. 11 (dab. Pylimo 7A) užstatymo“ istorinė pažyma.

duomenų pagrindu ir bus bandoma įvertinti atkastų mūrinių statinių chronologiją. Prekybos pastatas Pylimo g. 7a yra Vilniaus senamiesčio (unikalus obj. kodas 16073) teritorijoje, 94 kvartale, kuris ilgą laiką priklausė evangelikų reformatų bendruomenei. Visuotinai žinoma, kad XVII a. viduryje, 1640 m. Vladislavo Vazos dekretu evangelikai reformatai buvo iškelti už miesto sienos prie Trakų vartų. Pagal XIX a. vidurio šaltinius, vienas sklypas rytinėje Pylimo gatvės pusėje priklausė kalvinams nuo 1655 m., o vakarinėje gatvės pusėje 1672 m. tris sklypus reformatams padovanojo Kotryna Radvilaitė Glebavičienė. 1682 m. sklypo šiaurinėje dalyje jau stovėjo namai, prūsiško stiliaus bažnyčia, įrengtos kapinės. Tais pačiais metais viskas buvo sunaikinta, bet 1686-1690 m. atstatyta. Iš istorinių duomenų, tiksliai neaišku, kiek ir ko buvo sugriauta ir kiek atstatyta. Šiame nežinomybės kontekste neaišku, kokių statinių ir kiek jų būta rytinėje sklypo dalyje, dabartinio sklypo Nr. 7 A aplinkoje.

Ši valda reformatams atiteko XVII a. pabaigoje. Žemę 1689 m. kalvinai įsigijo iš Okušku, šie – iš Čyžo. Pagal rašytinius šaltinius² - 1831 m. evangelikų reformatų bažnyčios inventorinį aprašymą ir XVIII-XIX a. Vilniaus miesto planus – šioje vietoje buvo sodai. 1682 m. minėti namai ir prūsiško stiliaus bažnyčia stovėjo esamo senamiesčio 94 kvartalo šiaurinėje dalyje. Aprašomas sklypas-sodas buvo į pietus nuo bažnyčios, šventoriaus ir aplink jį stovėjusių kalvinų pastatų, buvusių sklype, apjuostame mūro siena.

Buvusio sodo teritorija buvo užstatyta XX a. pradžioje, kai Vilniaus Evangelikų reformatų Sinodas išnuomavo sklypą 12 metų. Žemės nuomininkas Zigmantas Nagrodkis vertėsi žemės ūkio technika ir 1908 - 1910 m. pastatė čia du paviljonus, kuriuos projektavo archit. V. Michnevičius, vėliau, 1935 m., remontavo archit. – M. Cholemas. Pastatai buvo pastatyti prie praplatintos Pylimo gatvės linijos (žiūr. Pilies g. foto). Visi vėlesni planai užstatyti Pylimo gatvę neįgyvendinti, o du pastatytieji paviljonai buvo sugriauti ir sudeginti vokiečių 1944 m. XX a. 8 deš. šioje teritorijoje buvo įrengtas skveras su paminklu partizanams. Lietuvai atgavus nepriklausomybę, paminklas demontuotas, skvero pietrytinėje dalyje iki šių dienų stovi tik prekybos (gėlių) pastatas, žymimas Nr. 7a.

1974 m. Pylimo gatvėje, Evangelikų reformatų sinodo pastato, kitų objektų komplekso (unik. kodas 33214) teritorijoje, pastatytas prekybinės paskirties, vieno aukšto, plytų mūro, medžio ir stiklo pastatas. Jis buvo integruotas į medžiais ir krūmais apželdintą teritoriją, kurios š dalyje stovėjo minėtas paminklas tarybiniais partizanams, iš rytinės pusės jį riboja parko dalis ir Pylimo g. Pietinėje pusėje nuo pastato - automobilių parkavimo vieta ir pastatas Pylimo g. 9. Rytinėje pusėje – Pylimo gatvė, nuo jos į paviljoną veda šaligatvio plytelėmis grįstas takas. Aprašomo sklypo reljefas lygus, aplink paviljoną auga daug senų didelių medžių.

² Lietuvos Mokslų akademijos Rankraščių skyrius. F. 40, b. 595.

Iš pateiktų istorinių duomenų, nėra tiksliai žinoma, kuriuo metu, 2012 m. archeologinėje ekspedicijoje, atidengtų mūrinių statinių liekanos, buvę pastatai pastatyti ir nugriauti. Šią problemą išsprendžia Vilniaus miesto planai. Antai, apie 1737 m. darytame, taip vadinamame G. M. Fiurstenhofo Vilniaus m. plane, sklypo, esančio Pylimo g. Nr. 7 vietoje, rodoma tuščia, tai yra neužstatyta (žr. pav. 1). 1808 m. Vilniaus miesto plane, ši vieta taip pat atvaizduojama tuščia, tai yra be statinių (žr. pav. 2). 1837 m. Vilniaus miesto plane, ši vieta taip pat vaizduojama tuščia (žr. pav. 3). Nežymūs pokyčiai atsispindi 1840 m. Vilniaus plane (žr. pav. 4). Jame, Pylimo g. sklypo Nr. 7A vietoje ir jo aplinkoje vaizduojami sodai ar parkas, kurį dalina dvi gatvės ar pėsčiųjų takai susikertantys centrinėje dalyje.

Neabejotinai, pastatai čia atsirado tik XX a. 1 deš., tai yra 1908-1910 m. kai Z. Nagrodskis šiame sklype pastatė paviljonus, pagal projekto architekto V. Michnevičiaus projektą (žr. pav. 5). Remiantis šia kartografinė medžiaga bei Pylimo g. 7A, 2012 m. aptiktų mūrinių statinių liekanų natūros tyrimų duomenimis (žr. šios ataskaitos sekantį skyrių) konstatuojame, kad atkastų pamatų liekanų visuma yra ankstesnė nei nuo 1910 m. čia stovėjusiems Z. Nagrodskio prekybos paviljonams.



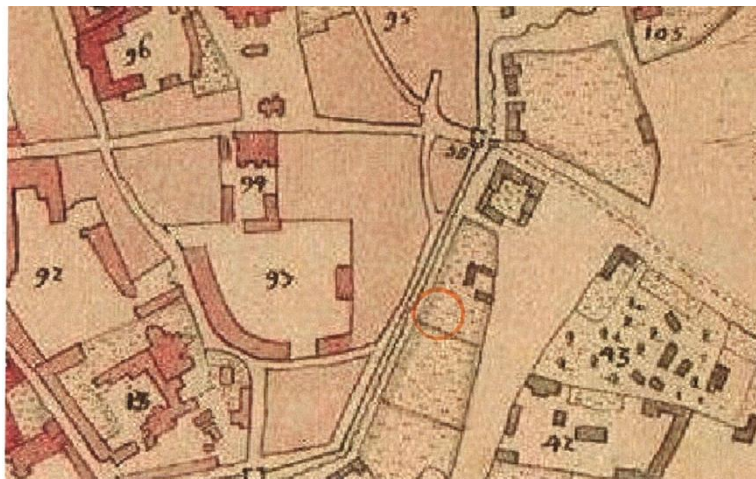
PYLIMO G. 7 VILNIUJE, 1911 m.



PYLIMO GATVĖ, 1913

Nekvestionuodami šios išvados turime konstatuoti, kad atkastų mūrinių pastatų visuma, esanti nuo 140 cm iki 350 cm gylio nuo esamo dabartinio paviršiaus galėjo būti pastatyta maždaug laikotarpyje nuo 1672 m. (kai sklypai atiteko reformatams) ir sugriauti iki 1737 m. (iki G. M. Fiurstenhofo Vilniaus m. plano sudarymo datos). Veikiausiai jie buvo sugriauti 1682 m. ir atstatyti ne visi šioje Evangelikų- reformatų valdose buvę statiniai¹¹. Atkastų statinių sugriovimo laiką gali patikrinti archeologinių tyrimų duomenys.

Pav. 1. Ištrauka iš G. M. Fiurstenhofo Vilniaus m. plano (apie 1737 m.).



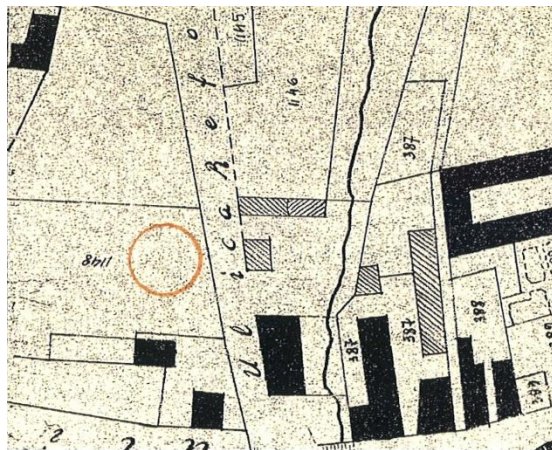
Ištrauka G. M. Fiurstenhofo Vilniaus m. plano (apie 1737 m.).



Pylimo g. 7a sklypo vieta

Pav. 2. Ištrauka iš 1808 m. Vilniaus m. plano.

¹¹ Plačiau žr. Vilniaus Universiteto bibliotekos Rankraščių skyrius. F. 4-A, b. 4830, l. 77.

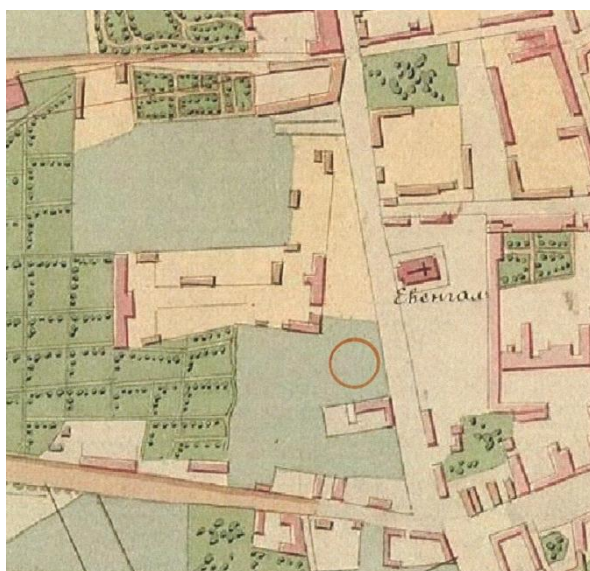


Ištrauka 1808 m. Vilniaus m. plano.



Pylimo g. 7a sklypo vieta

Pav. 3. Ištrauka iš 1837 m. plano.



Ištrauka 1837 m. Vilniaus m. plano.



Pylimo g. 7a sklypo vieta

Pav. 4. Ištrauka iš 1840 m. Vilniaus miesto plano.

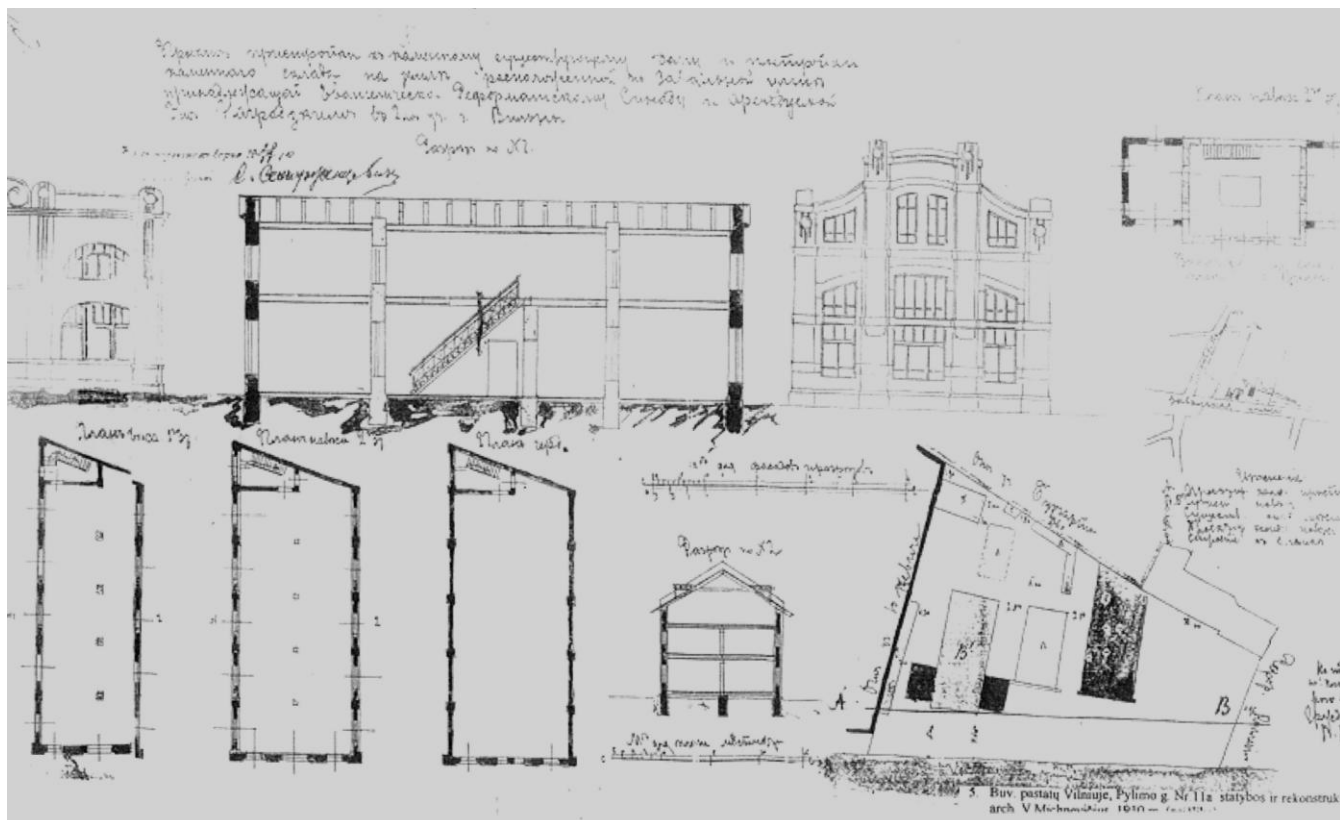


Ištrauka 1840 m. Vilniaus m. plano.



Pylimo g. 7a sklypo vieta

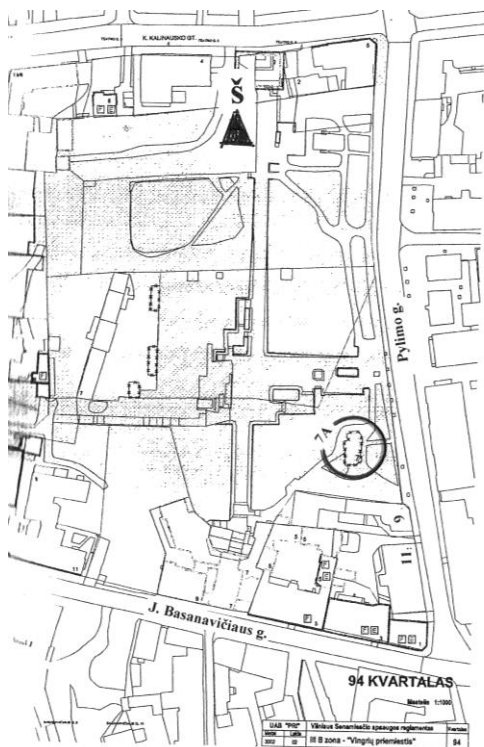
Pav. 5. Ištrauka iš 1908 m. architekto V. Michnevičiaus parengto statybos projekto.



Architektūros natūros tyrimų duomenys

Atkastų mūrinių sienų fragmentai lokalizuojami vakarinėje Pylimo g. pusėje, maždaug 10 m atstumu nuo jos važiuojamosios dalies kelkraščio (žr. situac. planą; foto 1, 2).

Foto 1. Bendras tyrimų vietos vaizdas iš gatvės pusės.



SITUACIJOS PLANAS

○ Prekybos pastato Pylimo g. 7A vieta



Foto 2. Tyrimų vieta prieš archeologinių tyrimų pradžią.

Perkasoje, kurioje buvo atlikti detalieji archeologiniai tyrinėjimai ir išsidėsčiusioje į R nuo gėlių paviljono pastato, atidengti šešių mūrų fragmentai (žr. foto 3, 4, 5, 6; brėž. 3 -

planas). Tai buvusių pastatų pamatų, sienų ir skliautų liekanos. Jos lokalizuojamos perkasos pietiniame ir šiauriniuose pjūviuose bei dugne. Architektūrinių tyrinėjimų metu mūro fragmentai įvardinami šifrais **M1- M4**.



Foto 3. Bendras tyrimų vietos vaizdas iš Š pusės, archeologiniams tyrimams pasibaigus.



Foto 4. Bendras tyrimų vietos vaizdas iš R pusės, archeologiniams tyrimams pasibaigus.



Foto 5. Vaizdas į P perkasos pjūvį, kuriame matosi atidengto pastato rūšio pietinės dalies liekanos – dviguba siena (M1a, M1b) bei įgriuvusio skliauto dalys.



Foto 6. Atidengto pastato rūšio Š siena ir kampas M1.

Perkasos dugne ir rytiniame pjūvyje, kv. F/8-9 ir kv. C-D/3-C-D 8-9, nuo Habs. 108,66 m iki Habs. 110,44 m aukštyje fiksuota apie 113 cm pločio ir apie 9 m bendro ilgio siena (**M1**). Viena jos dalis orientuota Š-P kryptimi, kita- R-V kryptimi ir kv. C-G/8-9 ji sujungta ir sudaro pastato kampą bei skliautinių perdengimų fragmentai. (brėžinyje šis masyvas įvardijamas **M1a, M1b, M1c**) (žr. foto 4; brėž. 3, 5). Sienos apačia yra apie 3,60 m gilyje

nuo esamo paviršiaus. Ant (mūro M1a) atkarpos, išdėstytos šiaurės – pietų kryptimi, perkastos kv. C-D/6-7, yra užvirtęs maždaug 1,80 m x 1,80 m dydžio, XX a. II p. būdingo gelžbetonio blokas (žr. brėž. 3, 5).

Šios sienos pietinėje dalyje, perkastos kv. D/3 prie jos yra prišlietas išlikęs skliauto fragmentas (brėžinyje įvardintas M1b). Į R nuo šios sienos, perkastos kv. D-E/3, F/3, E-F/6, maždaug 109,61 m aukštyje fiksuoti šio statinio, penki suskilusio skliautinio perdengimo fragmentai (žr. foto 3, 4, 7, 8; brėž. 3), gulintys ant nesuardyto kultūrinio sluoksnio – spėjamos buvusios patalpos grindų - molio aslos. Siena (M1a, M1c) ir skliautinių perdengimų fragmentai (M1b) sudarė to paties statinio vienos rūšio patalpos dalį. Tai neabejotinai patvirtina prie sienos (M1a) prišlieto skliauto likučių (įlinkio) bei ant rūšio grindų nugriuvusio skliautinių perdengimų mūrijimo technika (plytų dėjimo būdas), medžiagos (plytų molio masės spalva ir struktūra bei formos, skiedinio analogiškumas), jų padėtis vienas kito bei prie sienos prišlieto skliauto, atžvilgiu (žr. brėž. 4). Sienos ir nugriuvusių skliautinių perdengimų tapatumą ir vienalaikiškumą, neabejotinai patvirtina ir plytų dydžiai.



Foto 7. Po įgriuvusiu skliautu aptiktas griuvenų sluoksnis, kuris nesusijęs su šių dienų statybos bei žemės kasimo darbais.



Foto 8. Atidengto pastato rūšio įgriuvusio skliauto dalys.

Mūras M1a, M1c. Plytos: raudonos - rusvos molio spalvos; 31,0 x 15,0 x 6,0; 32,0 x 15,0 x 7,0; 7,5; 6,5; 16,0; 6,5; 6,5; 6,0 cm. Akmenys, netašyti: 20,0 x 33,0; 26,0 x 41,0; 32,0 x 58,0 cm. Mūro rišamoji medžiaga yra tamsiai rudos spalvos, minkšto, lengvai plastiško molio. Mūrijimas - kombinuotas, nesisteminis.

Mūras M1b. Plytos: raudonos; 31,5 x 6,0; 6,0; 6,0 cm. Skiedinys: gelsvas, rūpus, kietas, skyla granulėm, su akmenukų ir kalkių trupinių užpildu. Mūrijimas – dominuoja plytų dėjimo būdas galais su akmenų tarpais. Akmenys, netašyti: 20,0 x 33,0; 62,0 x 41,0; 44,0 x 19,0; 49,0 x 38,0 cm.

Išvada. Mūrai M1a ir M1b sudarė 113,0 cm (80,0 cm+33,0 cm) storio rūšio sieną, kurios išorinės dalies plytos (M1a) rištos molio skiediniu – drėgmei iš grunto sulaikyti, o vidinės sienos dalies ir skliautinės perdangos (M1b) plytos rištos kalkiniu skiediniu, būdingu XVII –XVIII a. statybai. Remiantis istoriniais duomenimis bei tyrimų rezultatais, konstatuota, kad M1a ir M1b mūro siena statyta XVII a. (barokas) ir sudarė pastato išorinę sieną su rūšio skliautu. Sprendžiant pagal atidengtus ir išlikusius sienų fragmentus, rūšys buvo nemažiau kaip 3-3,5 m pločio ir nemažiau kaip 6 m ilgio (į ilgį išsidėsčiusio Š-P kryptimi). Šiuos parametrus galima būtų patikslinti tik praplėtus archeologinių tyrimų apimtį R ir P kryptimi.

Perkasos šiauriniame pjūvyje, kv. C-D/12 ir kv. B/10, fiksuoti dviejų mūrų fragmentai (**M2, M3**) (žr. foto 9; brėž. 6). Mūro (M2) viršus yra Habs. 111,08 m, apačia - Habs. 108,62 m aukščiuose. Tai stačiakampio formos, 80 cm pločio ir 220 cm aukščio, akmenų-plytų sienos apatinės dalies (pamato) fragmentas (brėž. 6, foto 6). Į V nuo šios sienos fragmento, kv. B/10, maždaug 130 cm atstumu nuo mūro M2 pjūvyje išsiskiria analogiško mūrijimo ir sudėties, kaip ir M2, kitos sienos liekanos. Tai, 64 cm pločio ir 62 cm aukščio siena, jos viršus yra Habs. 110,78 m, apačia - Habs. 110,10 m aukštyje.



Foto 9. Vaizdas į Š perkasos pjūvį, kuriame matosi atidengto pastato sienos liekanos M2. Ši siena yra kito statinio, besitęsiančio į Š nuo tiriamos perkasos.

Mūrai M2 ir M3. Akmenų-plytų sienų (pamatų) liekanos išdėstytos šiaurės pietų kryptimi, yra simetriškos viena kitos atžvilgiu, bet turinčios skirtingus aukščius. Sprendžiant iš jų struktūros bei padėties, jos galėjo sudaryti vieno statinio ar dviejų atskirų statinių pamatus. Apie statinių dislokaciją ir dydį būtų galima spręsti tik išplėtus archeologinių tyrimų

plotą Š kryptimi. Jų vienalaikiškumą patvirtina struktūra. Abi sienos mūrytos iš analogiškų medžiagų.

Mūrai M2, M3. Plytos: raudonos molio spalvos; 31,0 x 15,0 x 6,0; 32,0 x 15,0,0 x 7,0 cm dydžių. Skiedinys: rišamoji medžiaga tamsiai rudos spalvos, minkšto, nežymiai lengvai plastiško molio. Akmenys netašyti: 46,0 x 29,0; 26,0 x 41; 55,0 x 38,0; 20,0 x 16,0 cm dydžio.

Išvada. Šių sienų (M2, M3) liekanos atitinka mūrų M1a ir M1b mūrų charakteristiką ir priskiriamos XVII a. laikotarpio statybai.

Perkasos pietinėje dalyje, kv. F/1, apie 60 m gylyje nuo esamo paviršiaus, fiksuotas plytų mūro blokas (**M4**) (brėž. 3, foto 10). Archeologinių tyrimų metu atidengtas tik pastato viršus, esantis Habs. 111,50 m aukštyje. Tai, pastato, išorinio kampo liekanos, jos sienos orientuotos rytų-vakarų kryptimi. Neatidengta pastato dalis patenka už archeologinių tyrinėjimų perkamos pietinio ir rytinio pjūvių. Sienos fragmento struktūra bei jo erdvinė padėtis leidžia konstatuoti, kad tai XX a. pr. statybos reliktas.

M4 mūras. Plytos: šviesiai geltonos spalvos, stačiakampio formos, aštriabriaunės; 27,0 x 13,0 x 6,0; 26,0 x 13,0 x 6,0; 26,5 x 6,0 cm dydžio. Mūro rišamoji medžiaga – kalkių cemento mišinys, skiedinys kietas, pilkos spalvos.



Foto. 10. Pietinėje perkamos dalyje aptiktas XX a. pradžios pastato (Z. Nagrodkio statyto sandėlio) Š kampas.

Išvada. Mūras M4 – neabejotinai priskiriamas XX a. pradžios (istorizmo) laikotarpiui. Veikiausiai jis yra 1908-1910 m. statytų prekybos paviljonų dalis.

IŠVADOS, APIBENDRINIMAI IR SIŪLYMAI

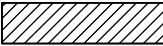
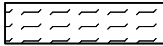


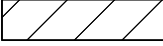

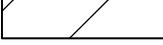

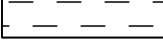

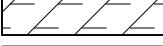


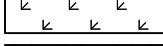



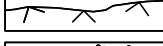
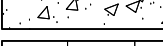

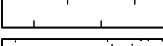

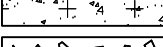

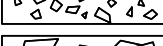








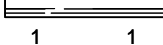

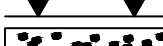


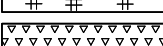


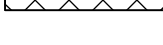

Architektūros tyrimų metu nustatyta, kad atidengtos mūrų liekanos priklauso trimis ar keturiems anksčiau šioje vietoje stovėjusiems statiniams. Trys iš aptiktų mūrų fragmentų (M1a, M1b, M1c) yra to paties pastato - buvusio rūšio su skliautine perdanga, liekanos. Dalis rūšio ploto patenka už tyrinėjimų perkamos pietinės ir rytinės ribos. Į šiaurę nuo šio rūšio, jo naudojimo metu, stovėjo dar vienas ar du pastatai (M2, M3), kurių sienos mūrytos iš drėgmei atsparių medžiagų- molio. Medžiagų analogiškumas leidžia konstatuoti, kad fiksuotų mūrų fragmentai – buvusios sienos yra vienalaikės kaip ir rūšys (M1a, M1b, M1c), tai yra priskiriamos XVII a. laikotarpiui. Remiantis ankstyviausios kartografinės medžiagos duomenimis, šie pastatai galėjo būti sugriauti 1682 m. Tai iki šiol niekur miesto planuose nepažymėti XVII a. pastatų mūro pamatai ar medinių pastatų rūšiai.

Visi aptikti mūrai - M1a, M1b, M1c, M2-M4 yra savo pirminėje padėtyje, tai yra 2011 m. gruodžio mėn. vykusių mechanizuotų grunto kasimo metu neišjudinti iš vietos. Mūrai M1a-M1c (buvusiam rūšiui) priklausantys arkinės perdangos fragmentai aptikti antrinėje padėtyje, tačiau pirminę padėtį jie pakeitė sugriuvus rūšiui, tai yra 1682 m. ar truputį vėliau.


Kadangi mūrų liekanos M1-M3 priskiriamos XVII a. laikotarpiui, rekomenduojame patikslinti šios Vilniaus senamiesčio dalies ir sklypo vertingąsias savybes.

Esant galimybei siūloma konservuoti ir išsaugoti XVII a. mūrus, išskyrus sugriuvusius rūšio skliautinius perdangos fragmentus savo pirminėje vietoje ir juos integruoti į rekonstruojamo pastato (buv. gėlių paviljono) rūšio erdves. Projektuojant šio pasiūlymo realizavimą, tikslinga atlikti detaliuosius archeologinių tyrimus šiaurine, pietine ir ypač rytine kryptimis už esamos perkamos ribų. Patikslinus buvusių XVII a. pastatų ir ypač rūšio su skliautinės perdangos liekanomis, dydį, būtų tikslinga jį visą eksponuoti ar pritaikyti šiandienos poreikiams.

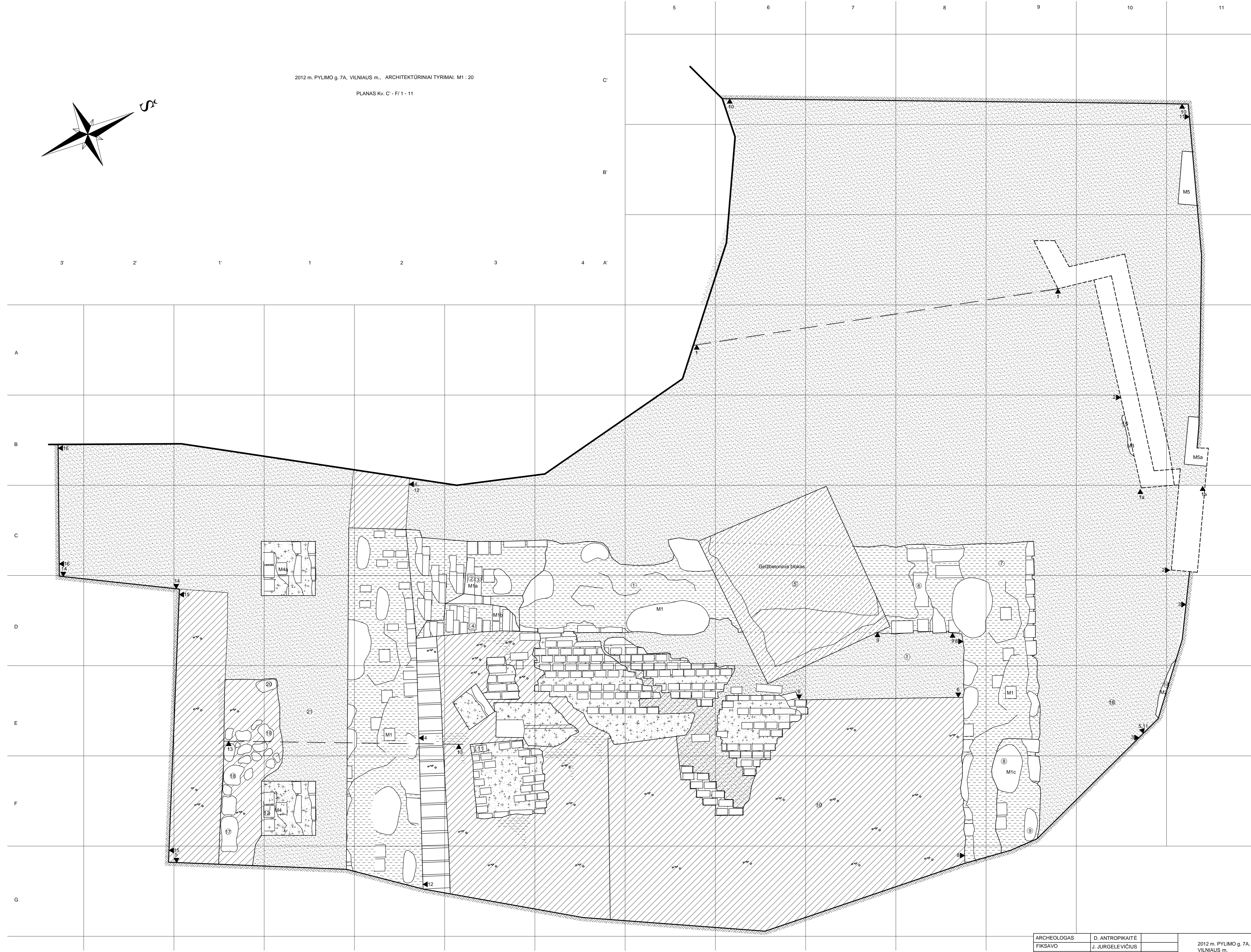
SUTARTINIAI ŽYMĖJIMAI

	JUODA ŽEMĖ		DURPĖS
	TAMSAI PILKA ŽEMĖ		ŠAKNYS
	PILKA ŽEMĖ		MEDIENA
	ŠVIESIAI PILKA ŽEMĖ		SUNYKUSI MEDIENA
	MOLIS		APDEGUSI MEDIENA
	PRIMOLIS		KERAMIKA
	DEGTAS MOLIS		SKIEDROS
	SMĖLIS		ASFALTAS
	SMULKUS ŽVYRAS - SMĖLIS		IŽEMIS
	STAMBUS ŽVYRAS		AKMENYS - AKMENĖLIAI
	KALKĖS		AKMENŲ GRINDINYS
	KALKIŲ SKIEDINYS		TAŠYTI AKMENYS
	SMULKIOS GRIUVENOS		DUOBĖS KONTŪRAS
	STAMBIOS GRIUVENOS		AKMENŲ MŪRAS
	DEGĖSIAI		PLYTŲ MŪRAS
	KAULAI		MŪRAS PJŪVYJE
	ŠIUKŠLĖS		GRUNTINIS VANDUO
	VELĖNA		FIKSUOTA KRAŠTINĖ
	RUBEROIDAS		ANGLIS
	PUVĖSIAI		BETONAS
	SKALDA		PERKASTA
	PELENAI - SUODŽIAI		

ARCHEOLOGAS	D. ANTROPIKAITĖ		2012 m. PYLIMO g. 7A, VILNIAUS m.	STADIJA	BRĖŽINYS	BRĖŽINIŲ
BRAIŽĖ	J. JURGELEVIČIUS				1	14
PERBRAIŽĖ	V. NOVOLINSKIENĖ					
			SUTARTINIAI ŽYMĖJIMAI	ARCHEOLOGINIAI DETALIEJI TYRIMAI		



2012 m. PYLIMO g. 7A, VILNAUS m., ARCHITEKTŪRINIAI TYRIMAI. M1:20
 PLANAS Kv. C - F/3 - 11



① Aukštai Ha

1	106.66
2	110.44
3	109.71
4	109.97
5	109.25
6	108.71
7	110.16
8	109.95
9	110.21
10	108.36
11	109.61
12	111.48
13	111.10
14	111.05
15	110.75
16	109.46
17	110.46
18	110.37
19	110.26
20	110.28
21	109.69

ARCHEOLOGAS	D. ANTROPKAITĖ	2012 m. PYLIMO g. 7A, VILNAUS m.	STADIJA	BREŽNYBŲ BREŽNY
FRSAVO	J. JURGELEVIČIUS		3	14
BRAUŽE	V. NOVOLINSKIENE	PLANAS Kv. A - F/3 - 11 M 1:20	ARCHEOLOGINIAI DETALIEJI TYRIMAI	

2012 m. PYLIMO g. 7A, VILNIAUS m., ARCHITEKTŪRINIAI TYRIMAI. M1 : 50

PLANAS Kv. C' - F/1 - 11



2012 m detalieji archeologiniai tyrimai

2011 m savavališkai iškastos duobės riba

1972 - 1974 m kastos duobės riba

○ Aukščiai Ha

- 1. 108.66
- 2. 110.44
- 3. 109.71
- 4. 109.97
- 5. 109.25
- 6. 108.71
- 7. 109.16
- 8. 109.65
- 9. 110.21
- 10. 108.36
- 11. 109.61
- 12. 111.46
- 13. 111.10
- 14. 111.05
- 15. 110.75
- 16. 108.46
- 17. 110.46
- 18. 110.37
- 19. 110.26
- 20. 110.28
- 21. 109.68



2012 m detalieji archeologiniai tyrimai



1972 - 1974 m nugriauto XVII a. pastato liekanos
Geležbetoninė konstrukcija


1972 - 1974 m kastos duobės riba

Skliauto fragmentas pasislinkęs iš pirminės vietos apie 30 cm.

1972 - 1974 m kasant duobę nugriauta ir pašalinta skliauto dalis

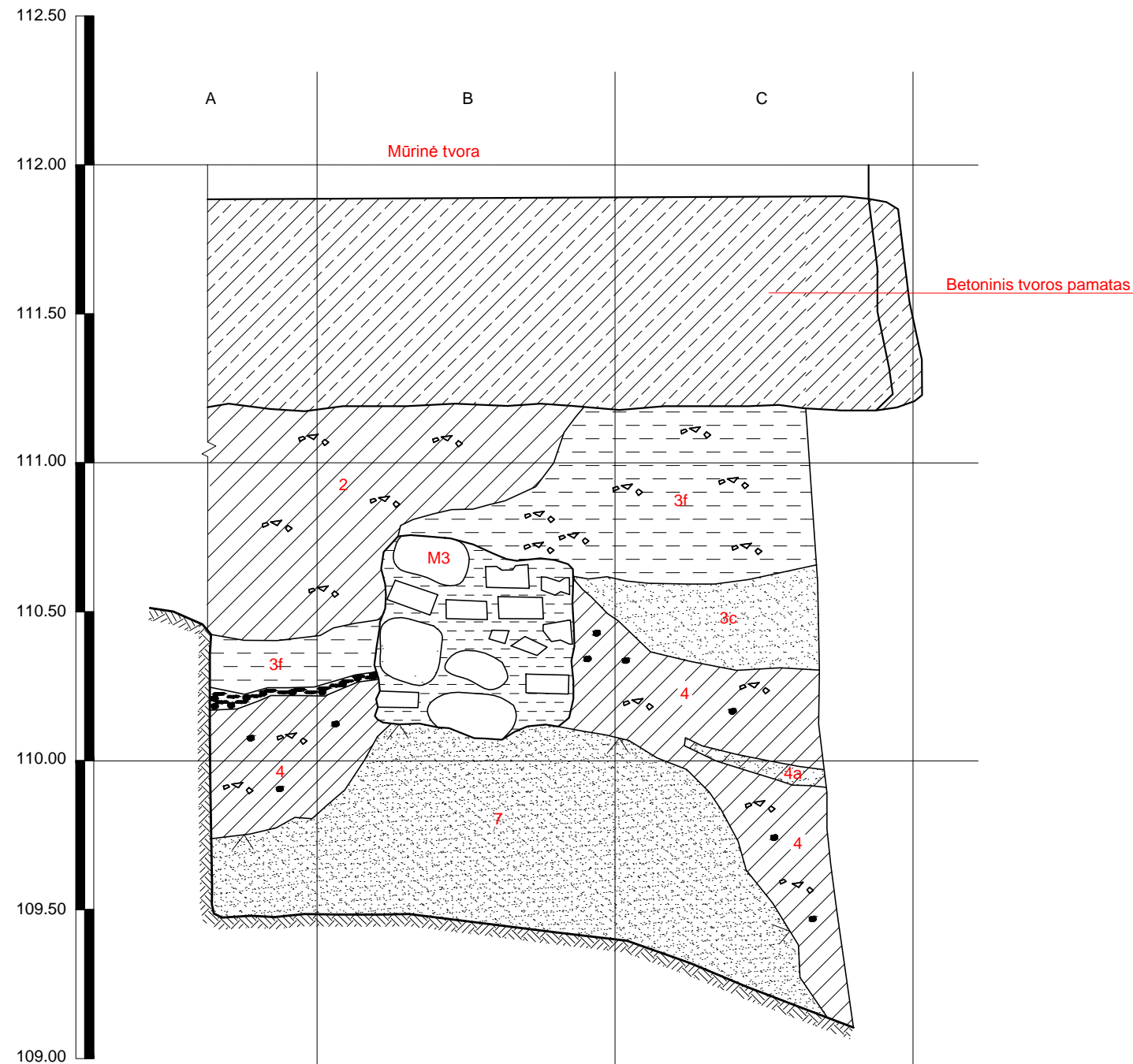


ARCHEOLOGAS	D. ANTROIKAITĖ		2012 m. PYLIMO g. 7A, VILNIAUS m.	STADIJA	BREŽINYS	BREŽINIŲ
FIKSAVO	J. JURGELEVIČIUS				3	14
BRAIŽE	V. NOVOLINSKIENĖ		PLANAS Kv. C' - F/1 - 11 M 1 : 50	ARCHEOLOGINIAI DETALIEJI TYRIMAI		



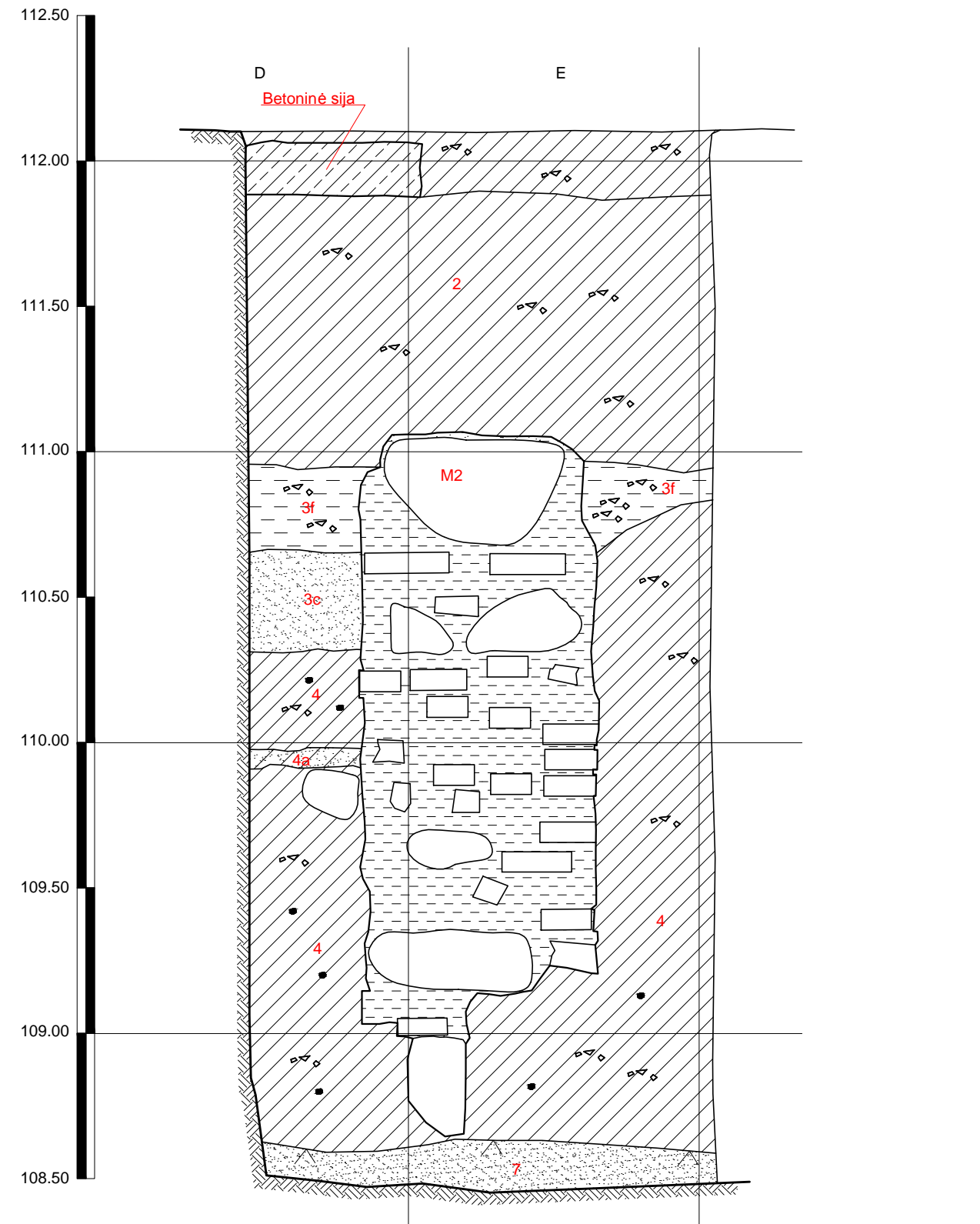
ARCHEOLOGAS	D. ANTROPIKAITĖ	2012 m. PYLIMO g. 7A, VILNIAUS m.	STADIJA	BRĖŽINYS	BRĖŽINIŲ
BRAIŽĖ	J. JURGELEVIČIUS				4
PERBRAIŽĖ	V. NOVOLINSKIENĖ	VAKARŲ KRAŠTINĖS PJ 1 - 1, Kv. A/ 6 - 10, PJ. 1a - 1a, Kv. C/ 10 - 11. M 1 : 20	ARCHEOLOGINIAI DETALIEJI TYRIMAI		

ŠIAURINĖS KRAŠTINĖS PJŪVIS 2 - 2, Kv. B/ 10, MŪRAS Nr. 3



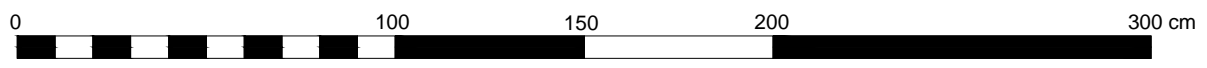
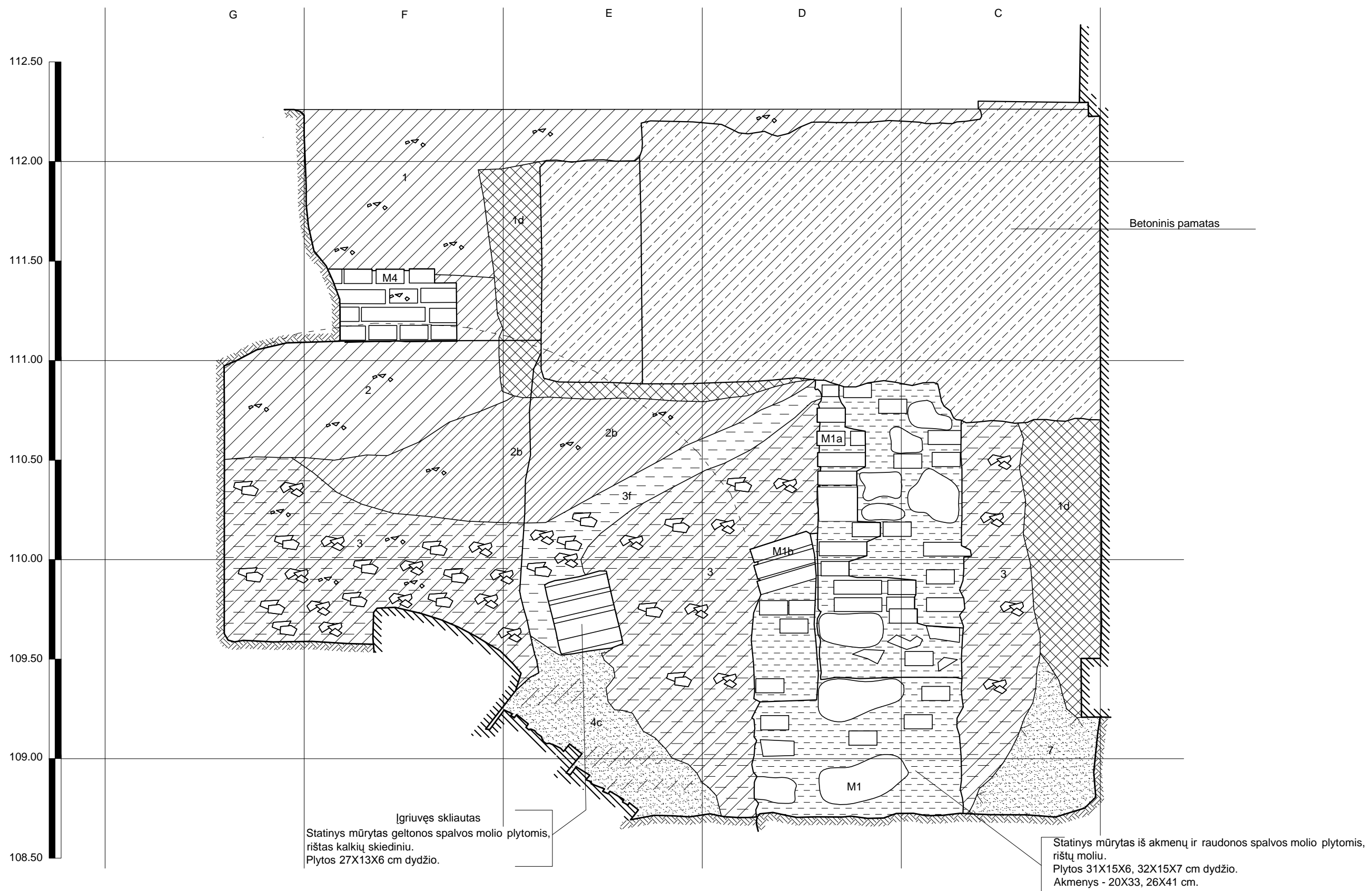
Statiniai mūrytas iš akmenų ir raudonos spalvos molio plytomis, rištas moliu.
 Plytos 31X15X6, 32X15X7 cm dydžio.
 Akmenys - 20X33, 44X19, 26X41, 49X38 cm.

ŠIAURINĖS KRAŠTINĖS PJŪVIS 3 - 3, Kv. C - D/ 11, MŪRAS Nr. 2,



ARCHEOLOGAS	D. ANTROPIKAITĖ	2012 m. PYLIMO g. 7A, VILNIAUS m.	STADIJA	BRĖŽINYS	BRĖŽINIŲ
BRAIŽĖ	J. JURGELEVIČIUS			5	14
PERBRAIŽĖ	V. NOVOLINSKIENĖ		MŪRŲ Nr.2 Kv. C D/ 12, Nr. 3 Kv. B/ 10, ŠIAURINĖS IŠKLOTINĖS. M 1 : 20	ARCHEOLOGINIAI DETALIEJI TYRIMAI	

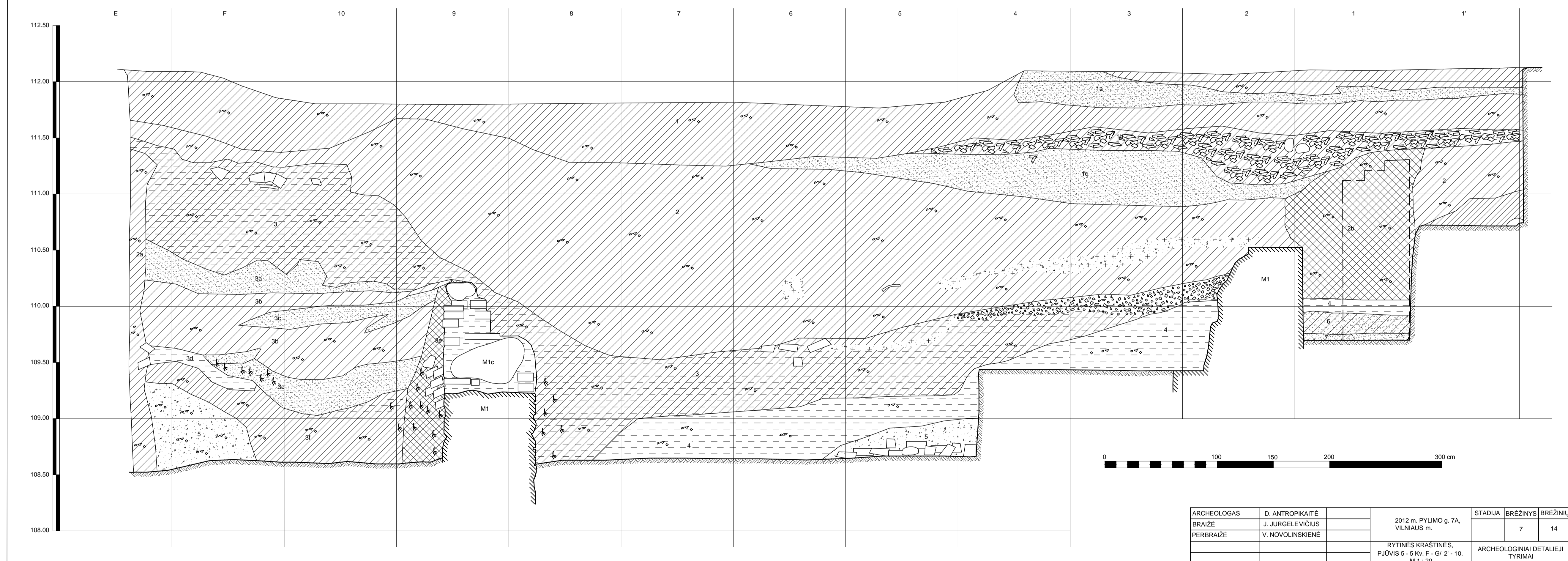
PIETINĖS KRAŠTINĖS PJŪVIS 4 - 4, Kv. C - F/2, MŪRAI M 1, 1a, 1b, Kv. C - D/3 IR M 4, Kv. F/1



ARCHEOLOGAS	D. ANTROPIKAITĖ		2012 m. PYLIMO g. 7A, VILNIAUS m.	STADIJA	BRĒŽINYS	BRĒŽINIŪ
BRAIŪĖ	J. JURGELEVIČIUS				6	14
PERBRAIŪĖ	V. NOVOLINSKIENĖ					
			PIETINĖS KRAŠTINĖS PJŪVIS 4 - 4, Kv. C - F/2, MŪRAI M 1, 1a, 1b, Kv. C - D/3 IR M 4, Kv. F/1. M 1 : 20	ARCHEOLOGINIAI DETALIEJI TYRIMAI		

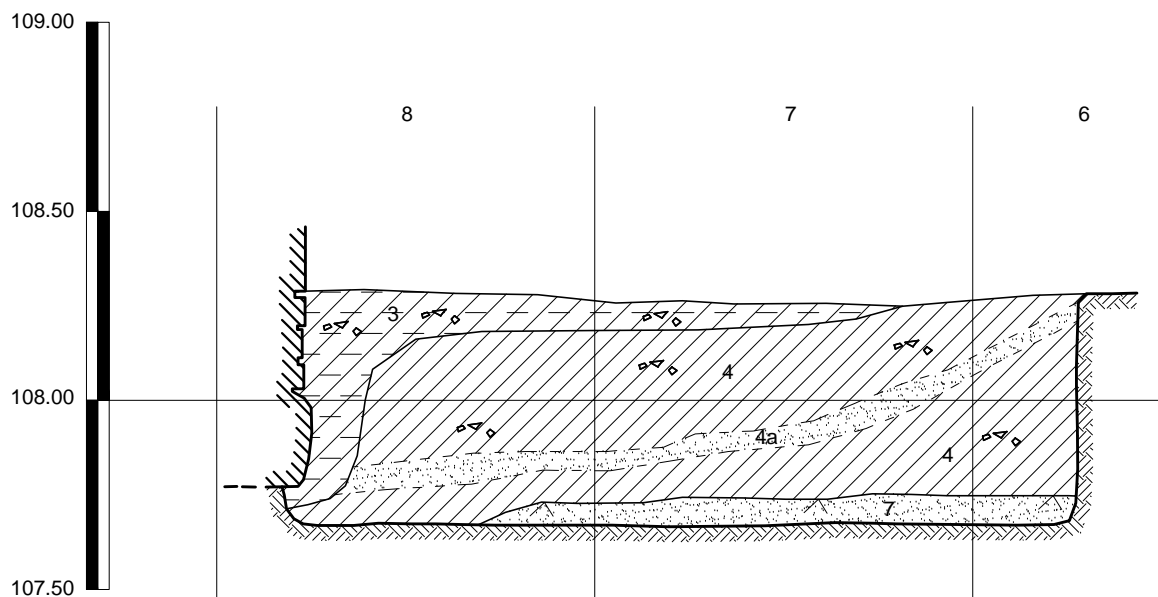
2012 m. PYLIMO g. 7A, VILNIAUS m., ARCHEOLOGINIAI ŽVALGYMAI. M1 : 20

RYTINĖS KRAŠTINĖS PĖJŪVIS 5 - 5. Kv. E - G / 2' - 10

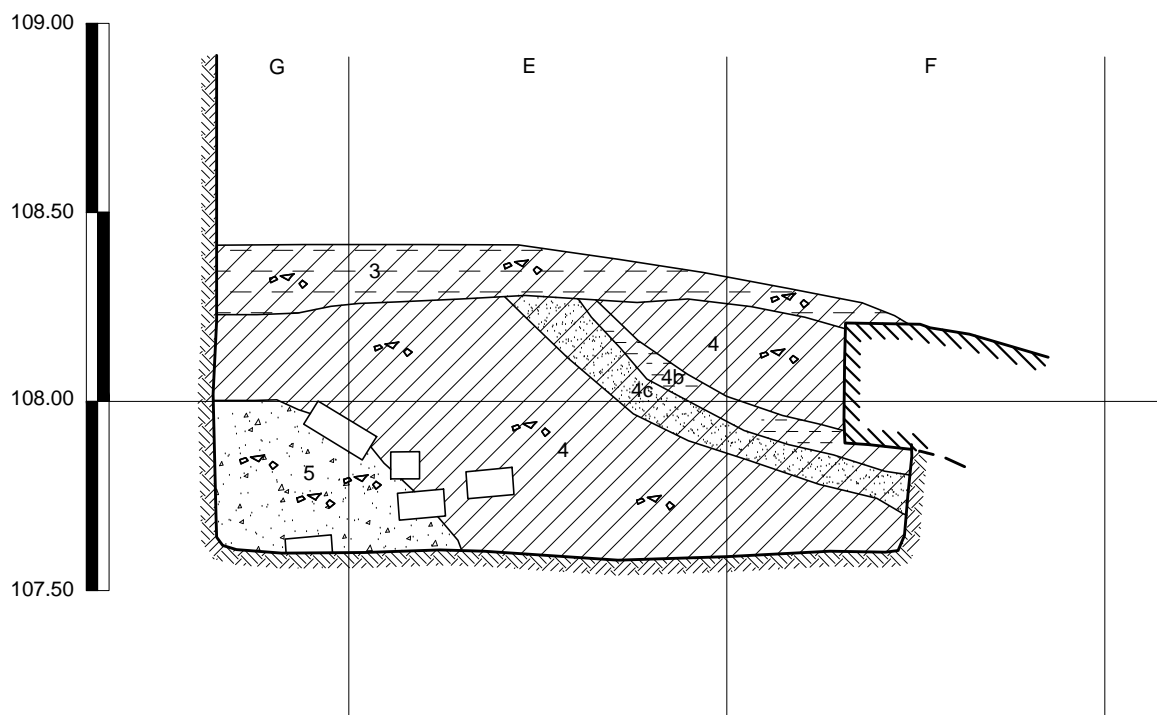


ARCHEOLOGAS	D. ANTROPIKAITĖ		2012 m. PYLIMO g. 7A, VILNIAUS m.	STADIJA	BRĖŽINYS	BRĖŽINIŲ
BRAIŽE	J. JURGELEVIČIUS				7	14
PERBRAIŽE	V. NOVOLINSKIENĖ		RYTINĖS KRAŠTINĖS, PĖJŪVIS 5 - 5 Kv. F - G / 2' - 10. M 1 : 20	ARCHEOLOGINIAI DETALIEJI TYRIMAI		

PJŪVIS 6 - 6, Kv. E/ 6 - 8

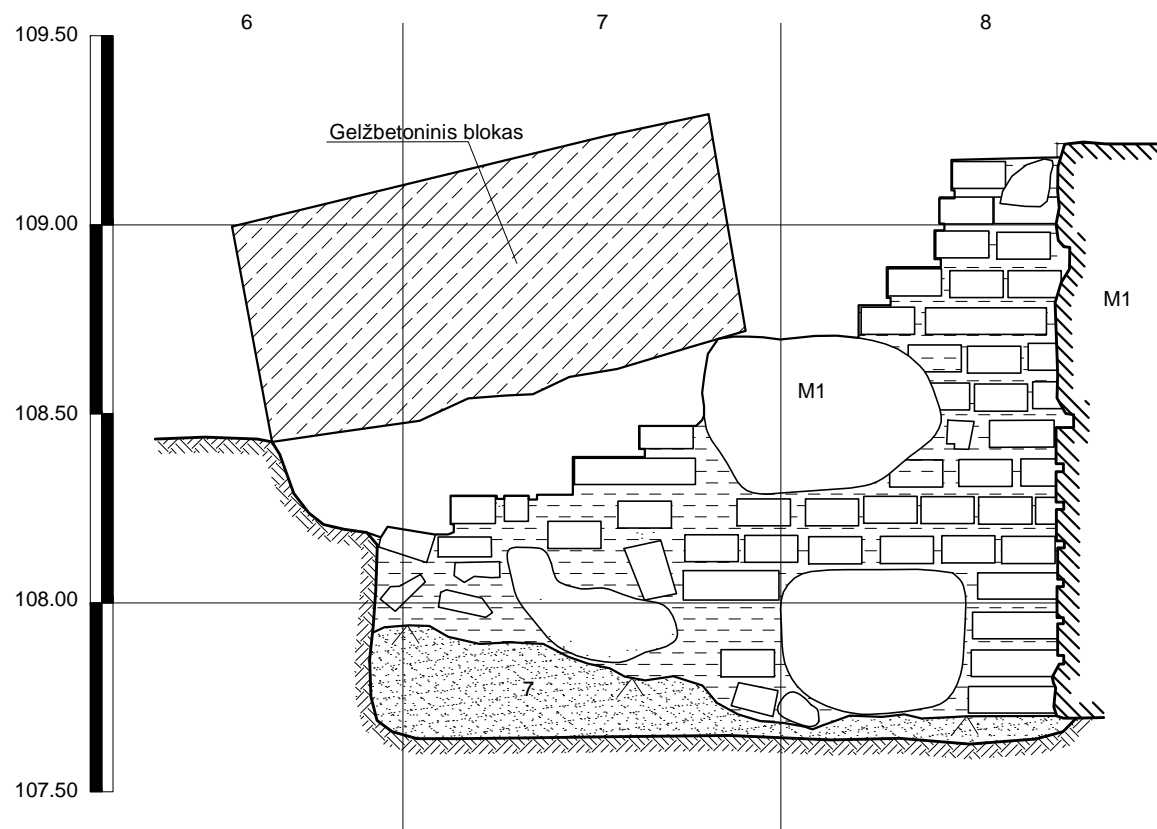


PJŪVIS 7 - 7, Kv. G - F/ 4

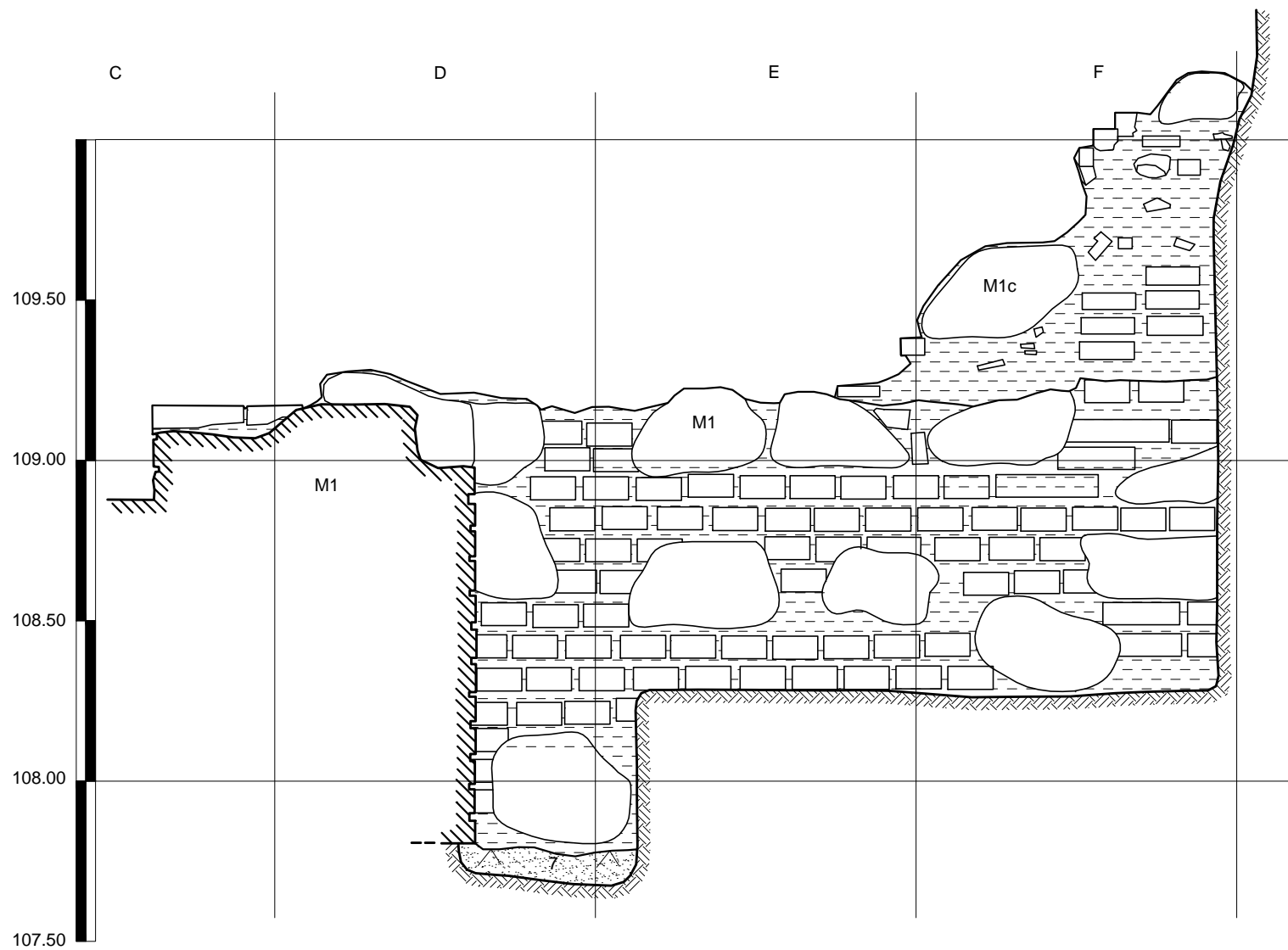


ARCHEOLOGAS	D. ANTROPIKAITĖ		2012 m. PYLIMO g. 7A, VILNIAUS m.	STADIJA	BRĖŽINYS	BRĖŽINIŲ
BRAIŽĖ	J. JURGELEVIČIUS				8	14
PERBRAIŽĖ	V. NOVOLINSKIENĖ					
			PJŪVIAI 6 - 6, Kv. E/ 6 - 8; 7 - 7, Kv. G - F/ 4. M1 : 20	ARCHEOLOGINIAI DETALIEJI TYRIMAI		

MŪRO Nr. 1 VAKARINĖS SIENOS IŠKLOTINĖ, Kv. D/ 6 - 8
PJŪVIS 9 - 9 (FRAGMENTAS)



MŪRO Nr. 1, 1c ŠIAURINĖS SIENOS IŠKLOTINĖ, PJŪVIS 8 - 8, Kv. C - F/ 8


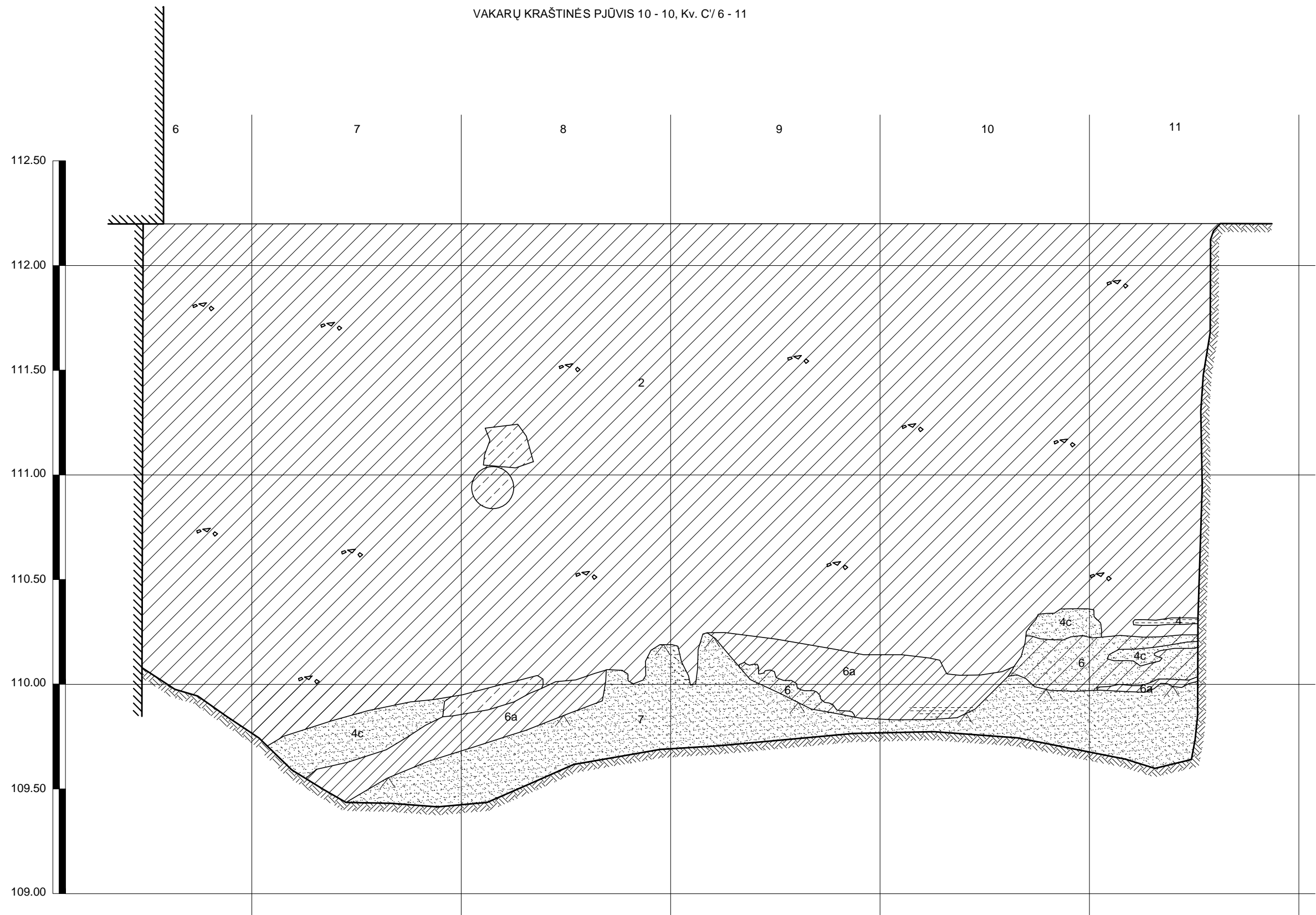


Statinys mūrytas iš akmenų ir raudonos spalvos molio plytomis,
rištas moliu.
Plytos 31X15X6, 32X15X7 cm dydžio.
Akmenys - 20X33, 62X41, 44X19, 26X41, 49X38 cm.



ARCHEOLOGAS	D. ANTROPIKAITĖ		2012 m. PYLIMO g. 7A, VILNIAUS m.	STADIJA	BRĖŽINYS	BRĖŽINIŲ
BRAIŽĖ	J. JURGELEVIČIUS				9	14
PERBRAIŽĖ	V. NOVOLINSKIENĖ					
			MŪRŲ Nr. 1 V ir Š SIENŲ IŠKLOTINĖS Kv. D/ 6 - 8 PJ 9 - 9, PJ 8 - 8, Kv. C - F/ 8. M 1 : 20			

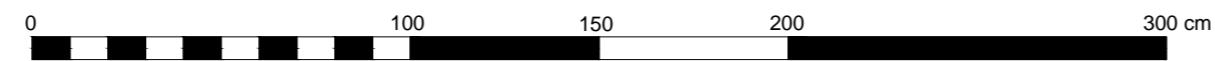
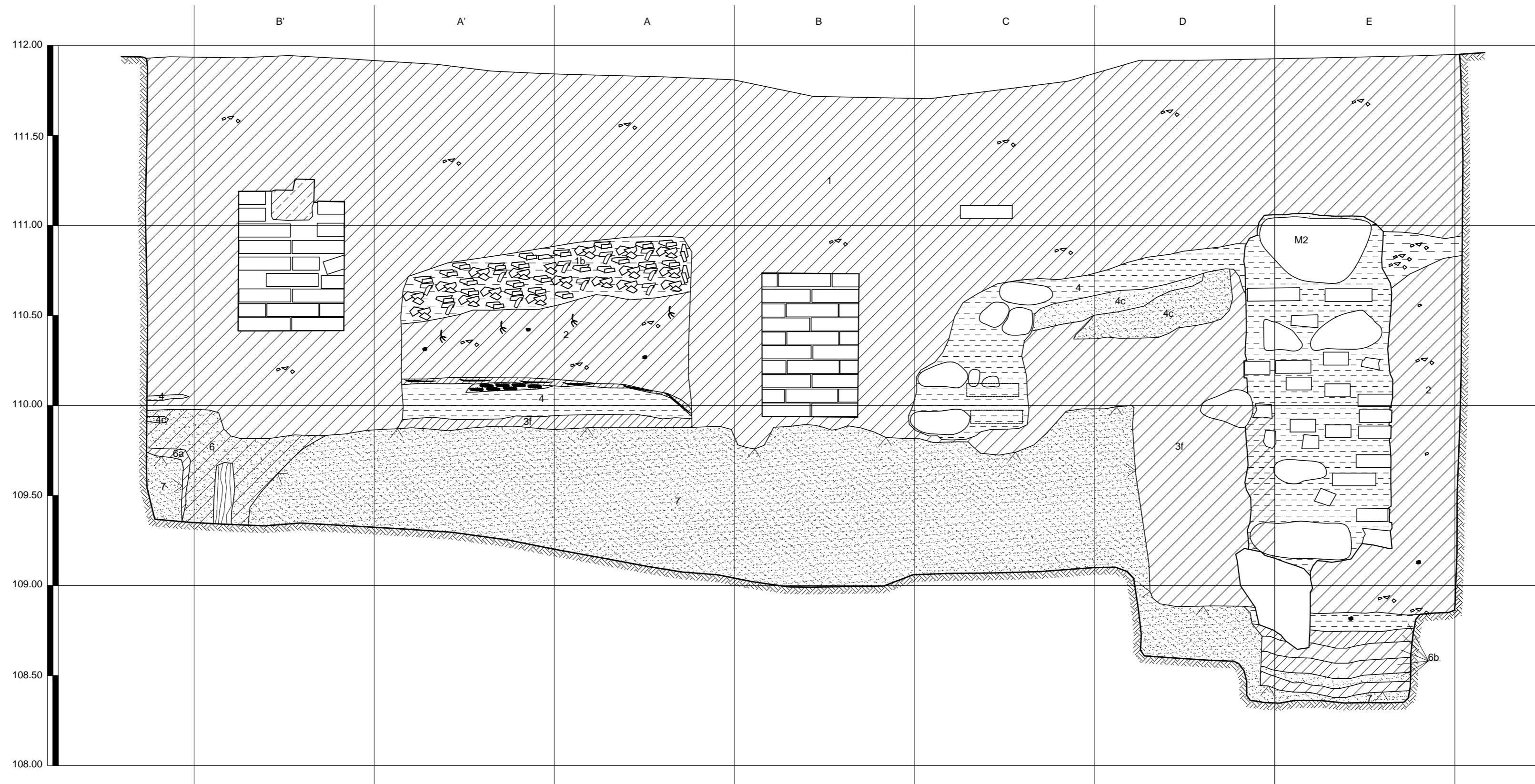
VAKARŲ KRAŠTINĖS PJŪVIS 10 - 10, Kv. C/ 6 - 11



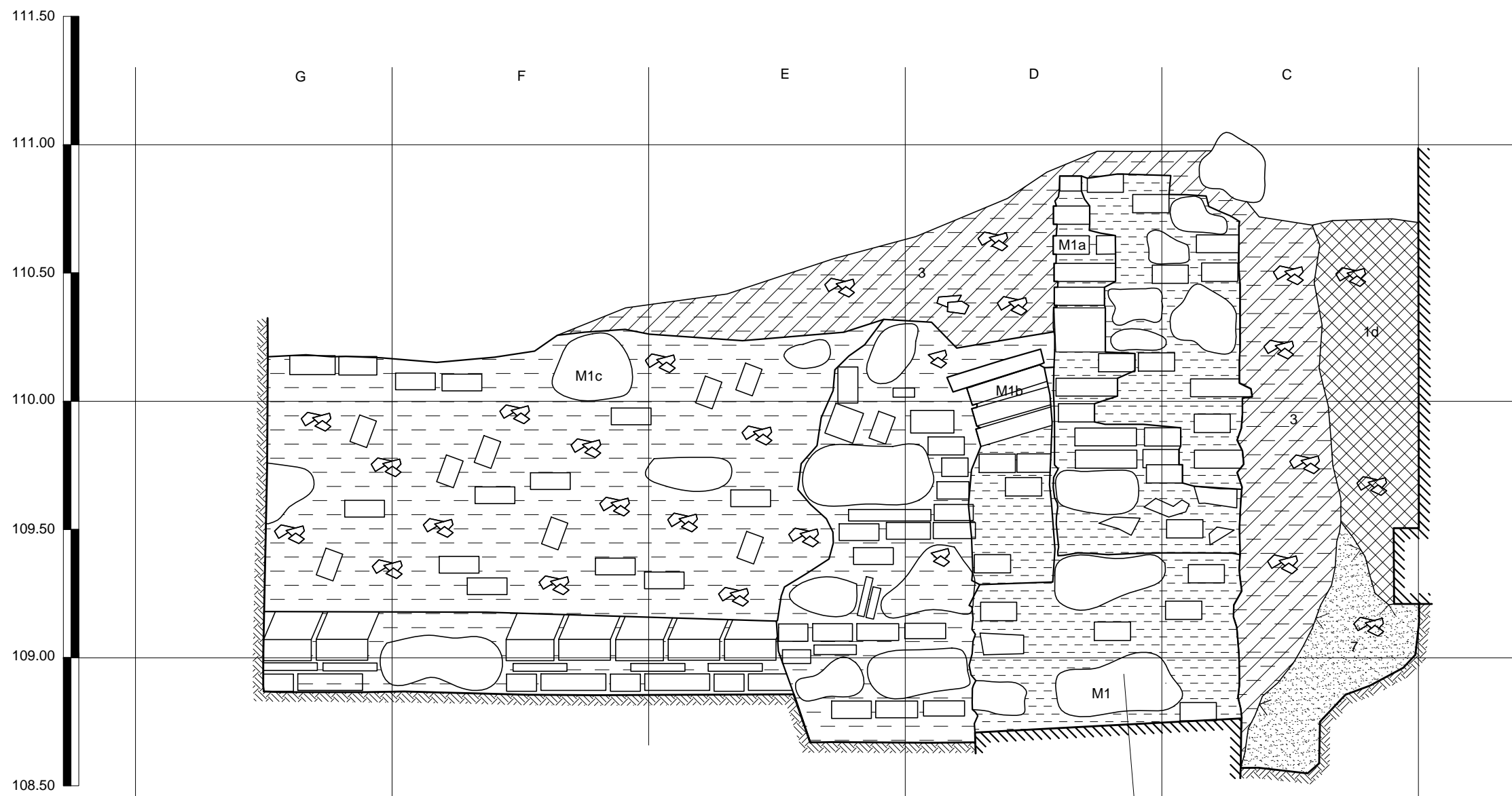
ARCHEOLOGAS	D. ANTROIKAITĖ	2012 m. PYLIMO g. 7A, VILNIAUS m.	STADIJA	BRĖŽINYS	BRĖŽINIŲ
BRAIŽĖ	V. NOVOLINSKIENĖ			10	14
		VAKARŲ KRAŠTINĖS PJŪVIS 10 - 10, Kv. C/ 6 - 11. M 1 : 20	ARCHEOLOGINIAI DETALIEJI TYRIMAI		

2012 m. PYLIMO g. 7A, VILNIAUS m., ARCHEOLOGINIAI ŽVALGYMAI. M1 : 20

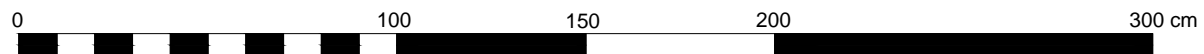
ŠIAURINĖS KRAŠTINĖS PJŪVIS 11 - 11, Kv. C' - E/ 11



ARCHEOLOGAS	D. ANTROIKAITĖ		2012 m. PYLIMO g. 7A, VILNIAUS m.	STADIJA	BRĖŽINYS	BRĖŽINIŲ
BRAIŽĖ	V. NOVOLINSKIENĖ				11	14
			ŠIAURINĖS KRAŠTINĖS PJŪVIS 11 - 11, Kv. C' - E/ 11. M 1 : 20	ARCHEOLOGINIAI DETALIEJI TYRIMAI		

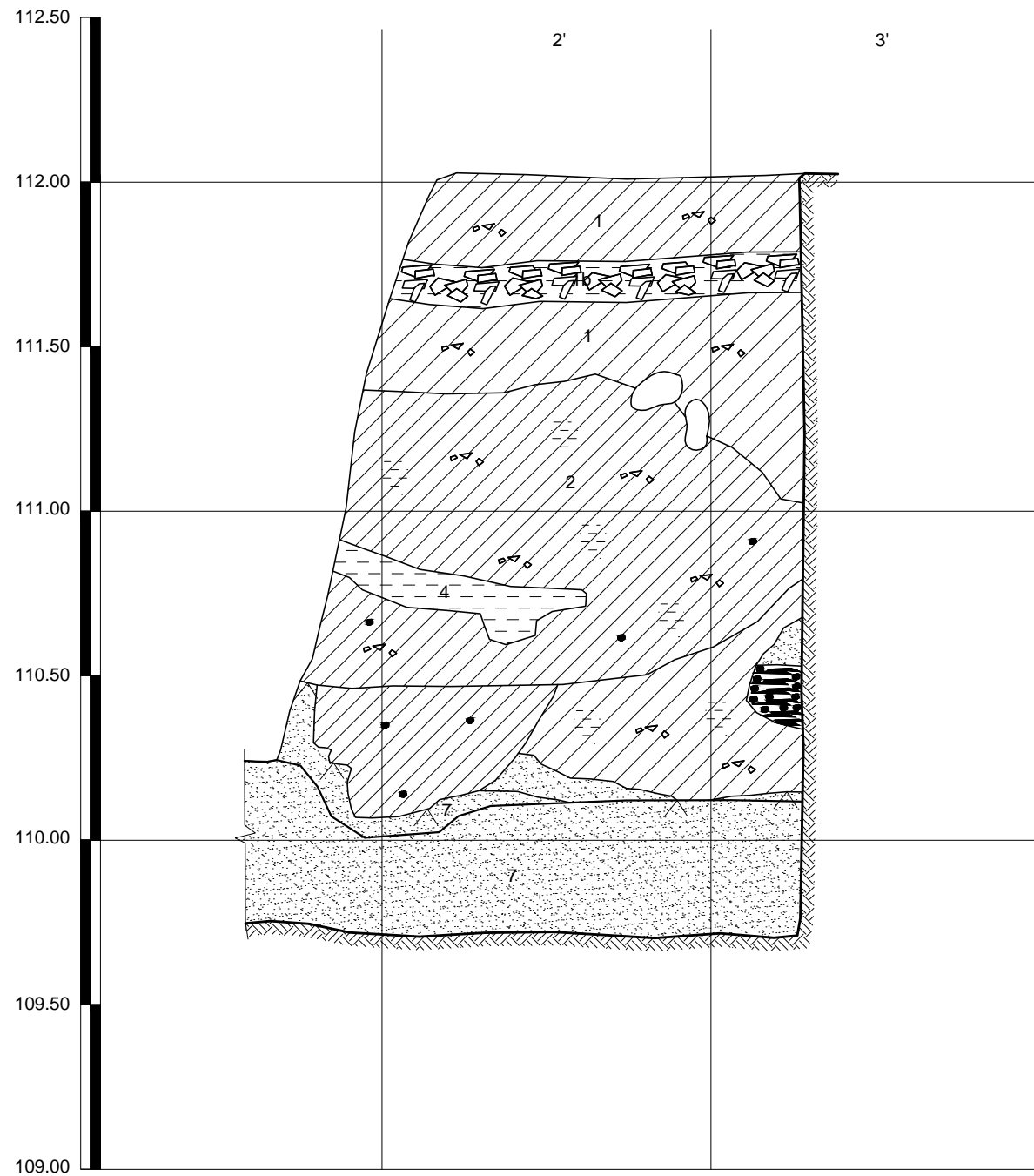


Sūtatyns mūrytas iš akmenų ir raudonos spalvos molio plytomis, rištų moliu.
 Plytos 31X15X6, 32X15X7 cm dydžio.
 Akmenys - 20X33, 26X41 cm.


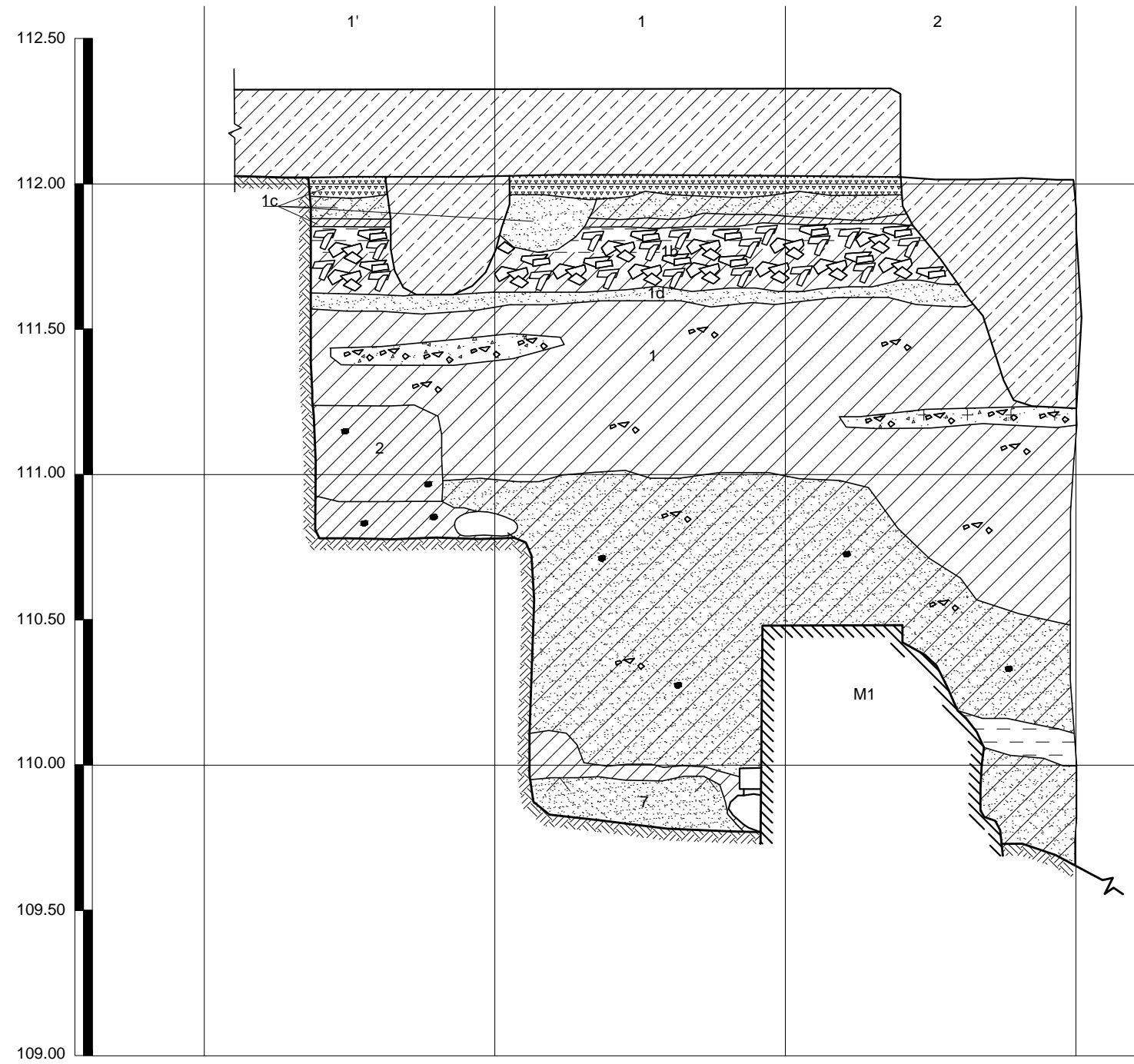


ARCHEOLOGAS	D. ANTROPIKAITĖ	2012 m. PYLIMO g. 7A, VILNIAUS m.	STADIJA	BRĖŽINYS	BRĖŽINIŲ
BRAIŽĖ	V. NOVOLINSKIENĖ			12	14
PIETINĖS KRAŠTINĖS PJŪVIS 12 - 12 Kv. C - D/ 2 IR M 4, Kv. F/ 1, MŪRAI M 1, 1a, 1b. M 1 : 20			ARCHEOLOGINIAI DETALIEJI TYRIMAI		

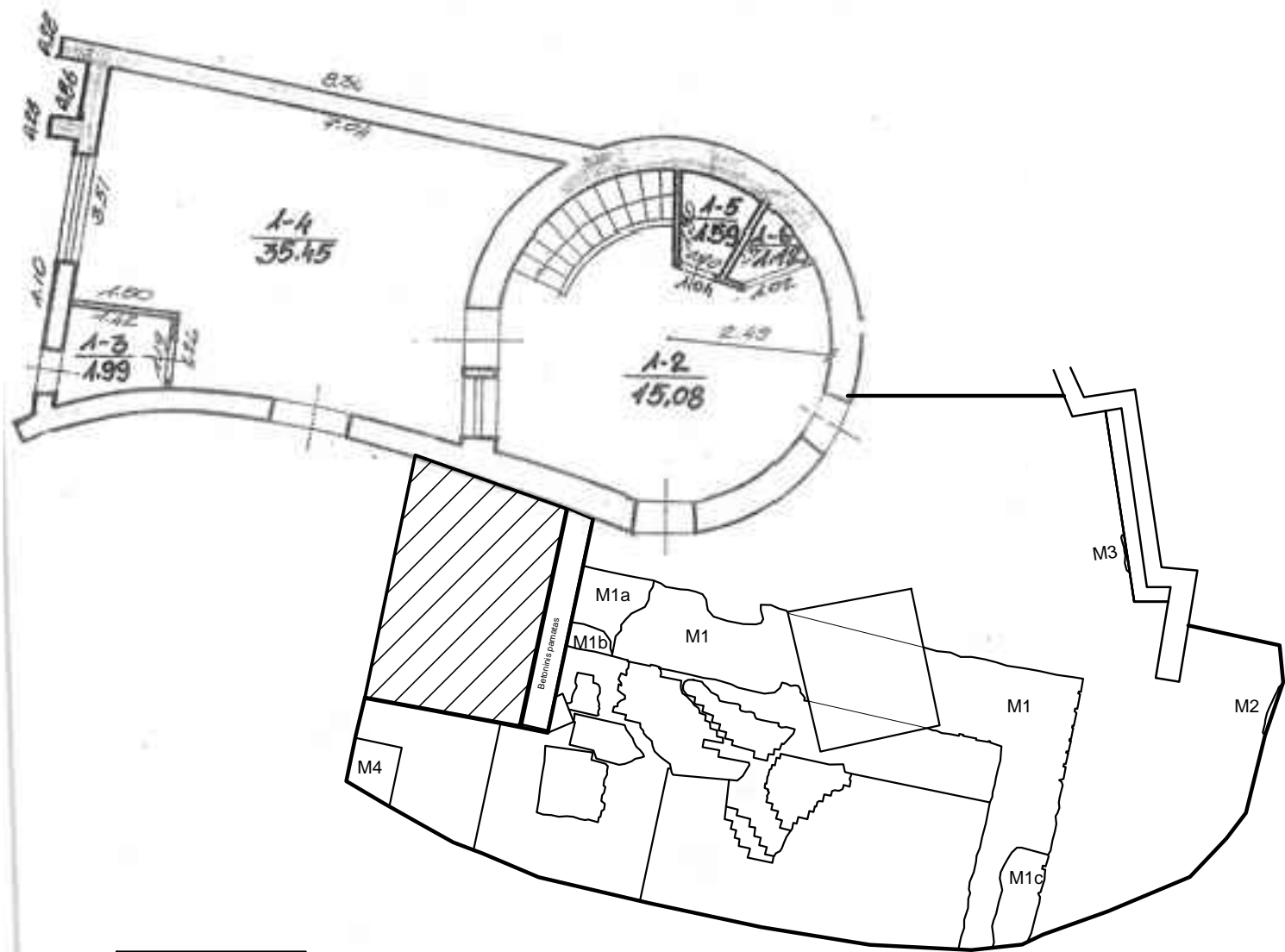

RYTŲ KRAŠTINĖS PJŪVIS 14 - 14, Kv. D/ 2' - 3'







VAKARŲ KRAŠTINĖS PJŪVIS 13 - 13, Kv. E/ 1' - 2'



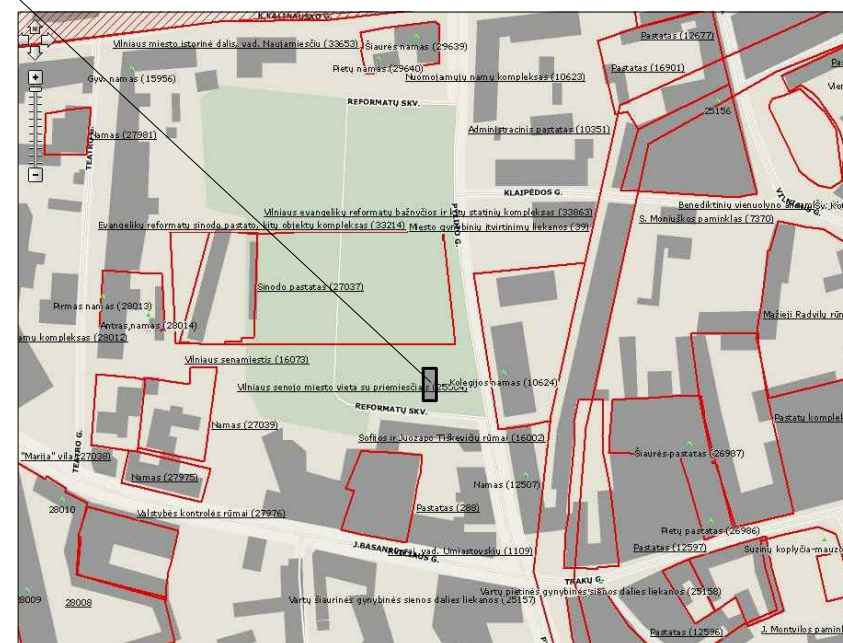
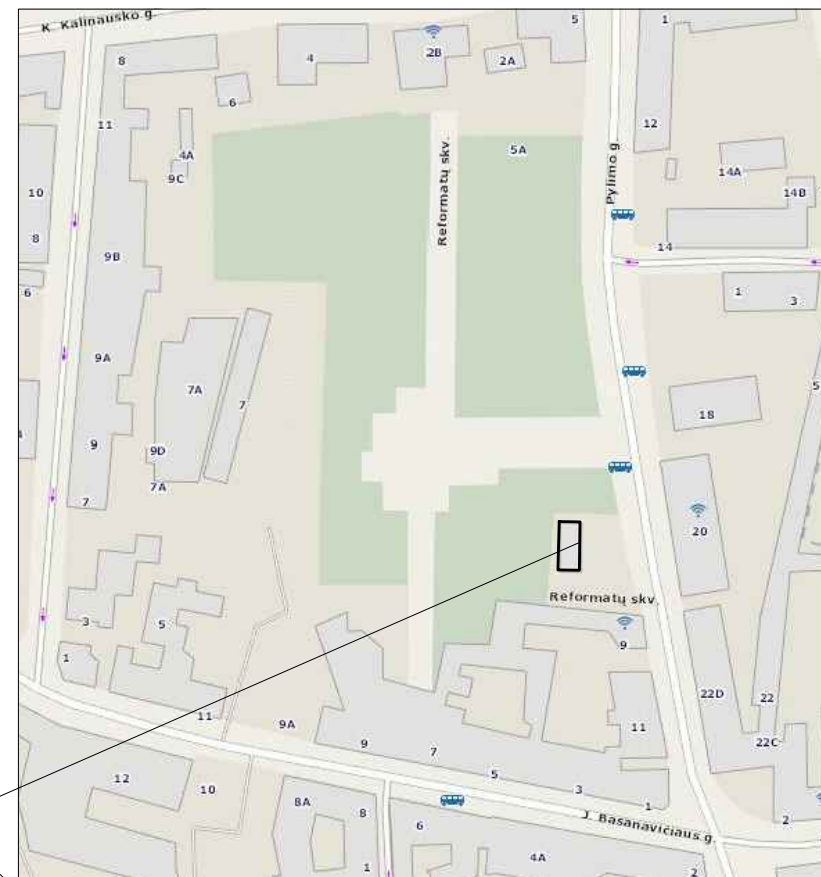
ARCHEOLOGAS	D. ANTROIKAITĖ		STADIJA	BRĖŽINYS	BRĖŽINIŲ
BRAIŽĖ	V. NOVOLINSKIENĖ			13	14
		2012 m. PYLIMO g. 7A, VILNIAUS m.			
		RYTŲ KRAŠTINĖS PJ 14 - 14, Kv. D/ 2' - 3', VAKARŲ KRAŠTINĖS PJ 13 - 13, Kv. E/ 1' - 2. M 1 : 20			
				ARCHEOLOGINIAI DETALIEJI TYRIMAI	



-  ESAMI MŪRINIAI STATINIAI
-  ATIDENGTI MŪRAI
-  DUOBĖS RIBA
-  DETALIŲ TYRIMŲ PLOTAS (2012 M.)

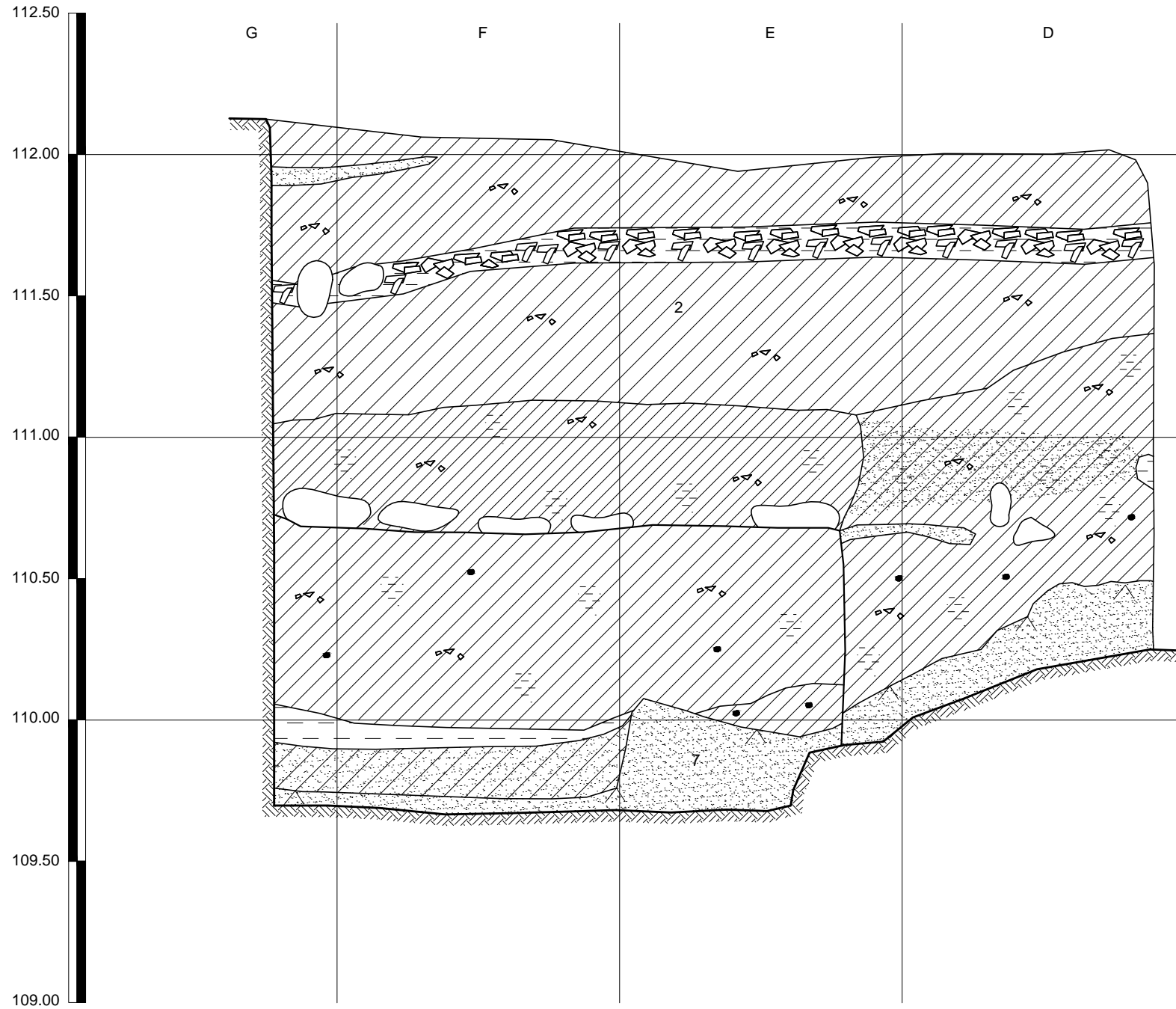


OBJEKTO VIETA


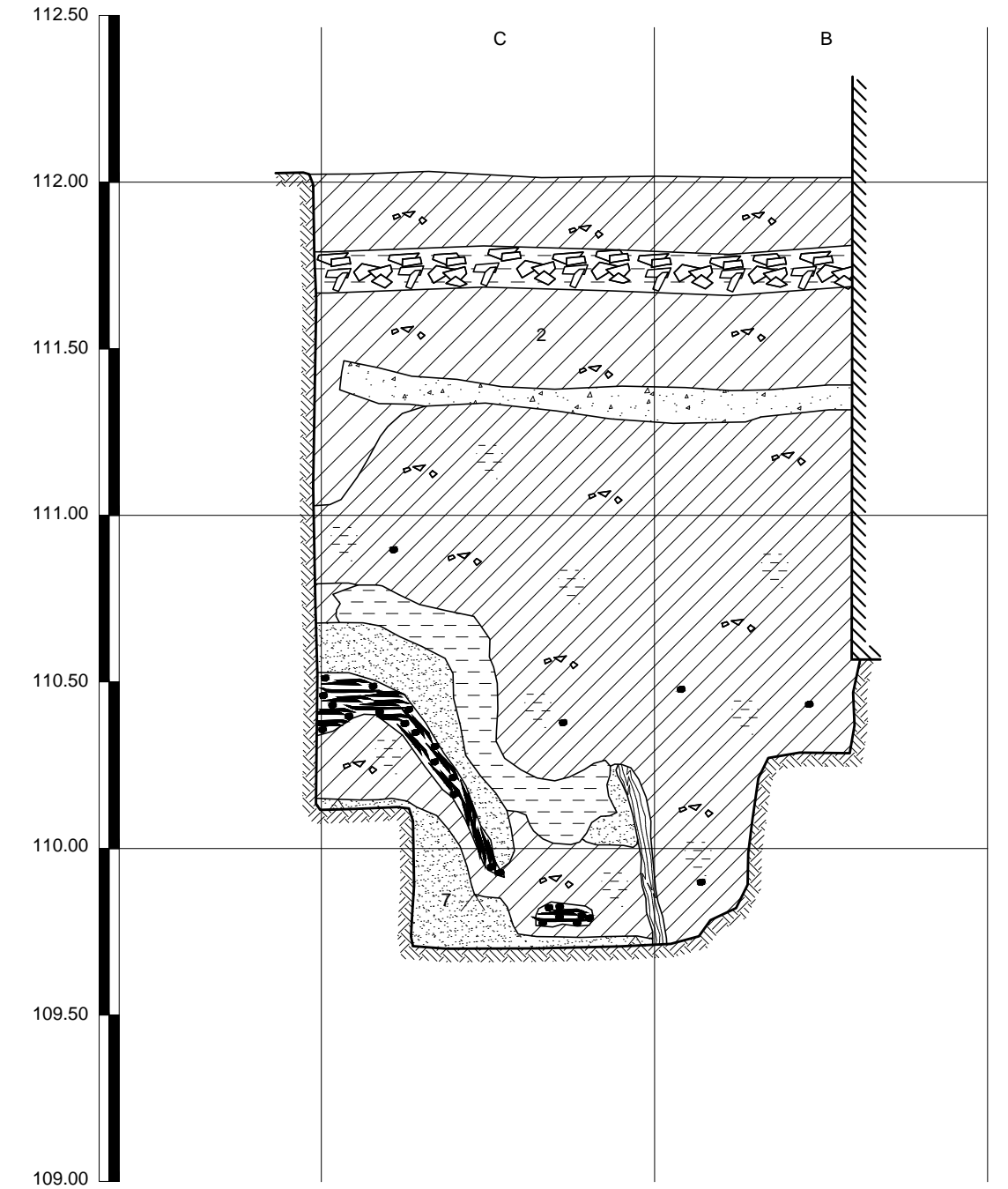


ARCHEOLOGAS	D. ANTROPIKAITĖ	2012 m. PYLIMO g. 7A, VILNIAUS m.	STADIJA	BRĖŽINYS	BRĖŽINIŲ
BRAIŽĖ	J. JURGELEVIČIUS			2	14
PERBRAIŽĖ	V. NOVOLINSKIENĖ				
SITUACIJOS PLANAS. M 1 : 500			ARCHEOLOGINIAI DETALIEJI TYRIMAI		

PIETINĖS KRAŠTINĖS PJŪVIS 15 - 15, Kv. D - G/ 1'



PIETINĖS KRAŠTINĖS PJŪVIS 16 - 16, Kv. C - B/ 3'



ARCHEOLOGAS	D. ANTROPIKAITĖ		2012 m. PYLIMO g. 7A, VILNIAUS m.	STADIJA	BRĖŽINYS	BRĖŽINIŲ
BRAIŽĖ	V. NOVOLINSKIENĖ				14	14
			PIETINĖS KRAŠTINĖS PJŪVIAI 15 - 15, Kv. D - G/ 1', 16 - 16, Kv. C - B/ 3'. M 1 : 20	ARCHEOLOGINIAI DETALIEJI TYRIMAI		

RADINIŲ SĄRAŠAS

R.S. Nr.	Radiny	Apibūdinimas	Dydis	Radimo vieta	Fot. Nr.
1	Koklis, plokštinis.	Pilka molio masė, viršus dengtas žalia glazūra įgavusia raudoną atspalvį, puoštas augaliniais motyvais.	Fragm. dydis: 76x40x13 mm.	Pilka žemė su smulkiomis griuvenomis (brėž. 5, sl. 2), kv. 9, 10/ A-E (H abs 111, 9-110, 4)	
2	Koklis, plokštinis.	Pilka molio masė, viršus dengtas žalia glazūra įgavusia raudoną atspalvį, puoštas augaliniais motyvais.	Fragm. dydis: 26x30x6 mm.	Pilka žemė su smulkiomis griuvenomis (brėž. 5, sl. 2), kv. 9, 10/ A-E (H abs 111, 9-110, 4)	
3	Puodynė, pakraštėlis.	Ruda molio masė, vidus dengtas šviesiai ruda glazūra, išorėje būta ašelės.	Fragm. dydis: 74x26x10 mm. Angos Ø: 90 mm.	Pilka žemė su smulkiomis griuvenomis (brėž. 5, sl. 2), kv. 9, 10/ A-C (H abs 111, 9-110, 4)	
4	Puodynė, pakraštėlis.	Pilka molio masė, išorė ir vidus dengti ruda glazūra.	Fragm. dydis: 20x21x6 mm. Angos Ø: ? mm.	Pilka žemė su smulkiomis griuvenomis (brėž. 5, sl. 2), kv. 9, 10/ A-C (H abs 111, 9-110, 4)	
5	Puodynė, pakraštėlis.	Ruda molio masė, vidus dengtas žalia glazūra.	Fragm. dydis: 46x23x7 mm. Angos Ø: 60 mm.	Pilka žemė su smulkiomis griuvenomis (brėž. 5, sl. 2), kv. 9, 10/ A-C (H abs 111, 9-110, 4)	
6	Puodas, pakraštėlis.	Ruda molio masė su smulkių akmenėlių priemaišomis.	Fragm. dydis: 79x48x9 mm. Angos Ø: 70 mm.	Pilka žemė su smulkiomis griuvenomis (brėž. 5, sl. 2), kv. 9, 10/ A-C (H abs 111, 9-110, 4)	101
7	Puodas, pakraštėlis.	Pilka molio masė su smulkių akmenėlių ir žėručio priemaišomis, pakraštėlio viršutinė dalis aprūkusi.	Fragm. dydis: 52x34x7 mm. Angos Ø: 70 mm.	Pilka žemė su smulkiomis griuvenomis (brėž. 5, sl. 2), kv. 9, 10/ A-C (H abs 111, 9-110, 4)	
8	Puodas, pakraštėlis.	Pilka molio masė.	Fragm. dydis: 27x17x7 mm. Angos Ø: 70 mm.	Pilka žemė su smulkiomis griuvenomis (brėž. 5, sl. 2), kv. 9, 10/ A-C (H abs 111, 9-110, 4)	
9	Puodas, pakraštėlis.	Ruda molio masė, vidus dengtas ruda glazūra, išorė dengta žalia glazūra.	Fragm. dydis: 28x27x6 mm. Angos Ø: 20x26x6 mm.	Pilka žemė su smulkiomis griuvenomis (brėž. 5, sl. 2), kv. 9, 10/ A-C (H abs 111, 9-110, 4)	
10	Puodas, šonas.	Pilka molio masė, vidus dengtas žalia glazūra, išorė dengta šviesiai ruda glazūra.	Fragm. dydis: 20x28x7 mm.	Pilka žemė su smulkiomis griuvenomis (brėž. 5, sl. 2), kv. 9, 10/ A-C (H abs 111, 9-110, 4)	
11	Puodas, šonas.	Ruda molio masė, vidus dengtas ruda glazūra, išorė	Fragm. dydis: 61x67x6 mm.	Pilka žemė su smulkiomis	

R.S. Nr.	Radiny	Apibūdinimas	Dydis	Radimo vieta	Fot. Nr.
		aprūkusi.		griuvėnomis (brėž. 5, sl. 2), kv. 9, 10/ A-C (H abs 111, 9-110, 4)	
12	Puodas, šonas.	Ruda molio masė, vidus dengtas ruda glazūra.	Fragm. dydis: 67x50x6 mm.	Pilka žemė su smulkiais griuvėnomis (brėž. 5, sl. 2), kv. 9, 10/ A-C (H abs 111, 9-110, 4)	
13	Puodas, šonas.	Ruda molio masė, išorė ir vidus dengti ruda glazūra, išorė puošta iškilų linijų ornamentu.	Fragm. dydis: 48x23x4 mm.	Pilka žemė su smulkiais griuvėnomis (brėž. 5, sl. 2), kv. 9, 10/ A-C (H abs 111, 9-110, 4)	
14	Ašėlė.	Ruda molio masė, vidus dengtas žalia glazūra.	Fragm. dydis: 26x49x9 mm.	Pilka žemė su smulkiais griuvėnomis (brėž. 5, sl. 2), kv. 9, 10/ A-C (H abs 111, 9-110, 4)	107
15	Puodas, šonas.	Pilka molio masė su žėručio priemaišomis, išorė puošta šešiomis horizontaliomis linijomis, iš vidaus ir išrės aprūkės.	Fragm. dydis: 46x41x6 mm.	Pilka žemė su smulkiais griuvėnomis (brėž. 5, sl. 2), kv. 9, 10/ A-C (H abs 111, 9-110, 4)	
16	Puodas, šonas.	Pilka molio masė su smulkių akmenėlių ir žėručio priemaišomis, išorė aprūkusi.	Fragm. dydis: 50x48x7 mm.	Pilka žemė su smulkiais griuvėnomis (brėž. 5, sl. 2), kv. 9, 10/ A-C (H abs 111, 9-110, 4)	
17	Puodas, šonas.	Ruda molio masė su smulkių akmenėlių priemaišomis, išorė aprūkusi.	Fragm. dydis: 29x22x6 mm.	Pilka žemė su smulkiais griuvėnomis (brėž. 5, sl. 2), kv. 9, 10/ A-C (H abs 111, 9-110, 4)	
18	Puodas, šonas.	Pilka molio masė su žėručio priemaišomis.	Fragm. dydis: 44x46x7 mm.	Pilka žemė su smulkiais griuvėnomis (brėž. 5, sl. 2), kv. 9, 10/ A-C (H abs 111, 9-110, 4)	
19	Puodas, šonas.	Pilka molio masė su žėručio priemaišomis.	Fragm. dydis: 26x25x6 mm.	Pilka žemė su smulkiais griuvėnomis (brėž. 5, sl. 2), kv. 9, 10/ A-C (H abs 111, 9-110, 4)	
20	Puodas, šonas.	Pilka molio masė su žėručio priemaišomis, iš vidaus aprūkės.	Fragm. dydis: 46x39x7 mm.	Pilka žemė su smulkiais griuvėnomis (brėž. 5, sl. 2), kv. 9, 10/ A-C (H abs 111, 9-110, 4)	
21	Puodas, šonas.	Pilka molio masė.	Fragm. dydis: 47x37x7 mm.	Pilka žemė su smulkiais griuvėnomis (brėž. 5, sl. 2), kv. 9, 10/ A-C (H abs 111, 9-110, 4)	
22	Puodas, šonas.	Pilka molio masė su žėručio priemaišomis, išorė	Fragm. dydis: 71x45x5 mm.	Pilka žemė su smulkiais	

R.S. Nr.	Radinys	Apibūdinimas	Dydis	Radimo vieta	Fot. Nr.
		aprūkusi, viduje tamsios dėmės.		griuvėnėmis (brėž. 5, sl. 2), kv. 9, 10/ A-C (H abs 111, 9-110, 4)	
23	Puodelis, priedugnīs.	Pilka molio masė, vidus nepilnai dengtas ruda glazūra, išorė aprūkusi.	Fragm. dydis: 53x40x7 mm.	Pilka žemė su smulkiosiomis griuvėnėmis (brėž. 5, sl. 2), kv. 9, 10/ A-C (H abs 111, 9-110, 4)	
24	Puodas, priedugnīs.	Pilka molio masė su žėručio priemaišomis, išorė ir vidus aprūkę.	Fragm. dydis: 33x27x7 mm.	Pilka žemė su smulkiosiomis griuvėnėmis (brėž. 5, sl. 2), kv. 9, 10/ A-C (H abs 111, 9-110, 4)	
25	Puodas, dugnas.	Pilka molio masė su žėručio priemaišomis, išorė ir vidus aprūkę.	Fragm. dydis: 73x40x12 mm.	Pilka žemė su smulkiosiomis griuvėnėmis (brėž. 5, sl. 2), kv. 9, 10/ A-C (H abs 111, 9-110, 4)	
26	Keptuvė, kojėlė.	Pilka molio masė, vidus dengtas žalia glazūra, išorė aprūkusi.	Fragm. dydis: 49x41x15 mm.	Pilka žemė su smulkiosiomis griuvėnėmis (brėž. 5, sl. 2), kv. 9, 10/ A-C (H abs 111, 9-110, 4)	107
27	Čėrpė.	Pilka molio masė, išorė ir vidus aprūkę.	Fragm. dydis: 79x64x10 mm.	Pilka žemė su smulkiosiomis griuvėnėmis (brėž. 5, sl. 2), kv. 9, 10/ A-C (H abs 111, 9-110, 4)	
28	Koklis, plokštinis.	Pilka molio masė, viršus dengtas žalia glazūra įgavusia raudoną atspalvį, puoštą augaliniais motyvais, iš vidaus aprūkęs.	Fragm. dydis: 99x71x11 mm.	Pilka žemė su smulkiosiomis griuvėnėmis (brėž. 7, sl. 1), kv. 1-10/ F, G (H abs 112, 1-111, 3)	107
29	Koklis, plokštinis.	Ruda molio masė, viršus dengtas žalia glazūra, puoštą augaliniais motyvais.	Fragm. dydis: 82x78x13 mm.	Pilka žemė su smulkiosiomis griuvėnėmis (brėž. 7, sl. 1), kv. 1-10/ F, G (H abs 112, 1-111, 3)	
30	Koklis, karnizinis.	Ruda molio masė, viršus dengtas žalia glazūra, puoštą augaliniais motyvais.	Fragm. dydis: 47x51x12 mm.	Pilka žemė su smulkiosiomis griuvėnėmis (brėž. 7, sl. 1), kv. 1-10/ F, G (H abs 112, 1-111, 3)	
31	Koklis, plokštinis.	Ruda molio masė, viršus puoštą apskritime įrėmintą augalinių motyvų rozete? Viršuje dvi žalios glažūros dėmės.	Fragm. dydis: 76x60x5 mm.	Pilka žemė su smulkiosiomis griuvėnėmis (brėž. 7, sl. 1), kv. 1-10/ F, G (H abs 112, 1-111, 3)	107
32	Puodynė, pakraštėlis.	Ruda molio masė, išorė ir vidus dėti žalia glazūra, pakraštėlio išorės viršutinė dalis puošta horizontaliomis iškilomis linijomis.	Fragm. dydis: 45x46x3 mm. Angos Ø: 50 mm.	Pilka žemė su smulkiosiomis griuvėnėmis (brėž. 7, sl. 1), kv. 1-10/ F, G (H abs 112, 1-111, 3)	

R.S. Nr.	Radiny	Apibūdinimas	Dydis	Radimo vieta	Fot. Nr.
33	Puodas, pakraštėlis.	Pilka molio masė su žėručio priemaišomis, išorė apdegusi, vidus aprūkęs.	Fragm. dydis: 78x51x6 mm. Angos Ø: 80 mm.	Pilka žemė su smulkiais griuvenomis (brėž. 7, sl. 1), kv. 1-10/ F, G (H abs 112, 1-111, 3)	
34	Dubuo, pakraštėlis.	Pilka molio masė su žėručio priemaišomis, iš vidaus aprūkęs, pakraštėlis banguotas.	Fragm. dydis: 47x24x7 mm.	Pilka žemė su smulkiais griuvenomis (brėž. 7, sl. 1), kv. 1-10/ F, G (H abs 112, 1-111, 3)	
35	Puodas, šonas.	Ruda molio masė, vidus dengtas tamsiai ruda glazūra, išorėje žalios glazūros dėmė.	Fragm. dydis: 57x44x7 mm.	Pilka žemė su smulkiais griuvenomis (brėž. 7, sl. 1), kv. 1-10/ F, G (H abs 112, 1-111, 3)	
36	Puodynė, šonas.	Balta molio masė, vidus dengtas šviesiai ruda glazūra, išorė dengta tamsiai žalia glazūra. Kielcų keramika.	Fragm. dydis: 66x43x4 mm.	Pilka žemė su smulkiais griuvenomis (brėž. 7, sl. 1), kv. 1-10/ F, G (H abs 112, 1-111, 3)	
37	Puodas, šonas.	Ruda molio masė, vidus dengtas tamsiai žalia glazūra.	Fragm. dydis: 46x33x5 mm.	Pilka žemė su smulkiais griuvenomis (brėž. 7, sl. 1), kv. 1-10/ F, G (H abs 112, 1-111, 3)	
38	Puodas, šonas.	Balta molio masė, vidus dengtas šviesiai ruda glazūra, išorė dengta žalia glazūra. Kielcų keramika.	Fragm. dydis: 22x28x5 mm.	Pilka žemė su smulkiais griuvenomis (brėž. 7, sl. 1), kv. 1-10/ F, G (H abs 112, 1-111, 3)	
39	Ašėlė.	Ruda molio masė, išorė dengta žalia glazūra, puošta pirštų įspaudais.	Fragm. dydis: 60x97x10 mm.	Pilka žemė su smulkiais griuvenomis (brėž. 7, sl. 1), kv. 1-10/ F, G (H abs 112, 1-111, 3)	107
40	Puodas, šonas.	Pilka molio masė su smulkių akmenėlių priemaišomis, išorė apdegusi.	Fragm. dydis: 48x33x3 mm.	Pilka žemė su smulkiais griuvenomis (brėž. 7, sl. 1), kv. 1-10/ F, G (H abs 112, 1-111, 3)	
41	Puodas, šonas.	Pilka molio masė su žėručio priemaišomis.	Fragm. dydis: 61x63x8 mm.	Pilka žemė su smulkiais griuvenomis (brėž. 7, sl. 1), kv. 1-10/ F, G (H abs 112, 1-111, 3)	
42	Puodas, dugnas.	Pilka molio masė su smulkių akmenėlių priemaišomis, išorė aprūkusi.	Fragm. dydis: 60x46x10 mm.	Pilka žemė su smulkiais griuvenomis (brėž. 7, sl. 1), kv. 1-10/ F, G (H abs 112, 1-111, 3)	
43	Puodas, priedugnįs.	Pilka molio masė su smulkių akmenėlių ir žėručio priemaišomis, išorė aprūkusi.	Fragm. dydis: 45x38x11 mm.	Pilka žemė su smulkiais griuvenomis (brėž. 7, sl. 1), kv. 1-10/ F, G (H abs 112, 1-111, 3)	

R.S. Nr.	Radinys	Apibūdinimas	Dydis	Radimo vieta	Fot. Nr.
44	Lėkštė, pakraštėlis.	Ruda molio masė, vidus dengtas žalia glazūra, išorėje žalios glazūros dėmė.	Fragm. dydis: 58x41x8 mm.	Pilka žemė su smulkiomis griuvenomis (brėž. 7, sl. 1), kv. 1-10/ F, G (H abs 112, 1-111, 3)	
45	Koklis, plokštinis.	Pilka molio masė, viršus dengtas žalia glazūra, puoštas kiliminiu ornamentu.	Fragm. dydis: 102x71x12 mm.	Tamsiai pilka žemė su smulkiomis griuvenomis (brėž. 7, sl. 2), kv. 1-10/ F, G (H abs 111, 7-109, 5)	107
46	Koklis, plokštinis.	Ruda molio masė, viršus dengtas žalia glazūra.	Fragm. dydis: 34x36x12 mm.	Tamsiai pilka žemė su smulkiomis griuvenomis (brėž. 7, sl. 2), kv. 1-10/ F, G (H abs 111, 7-109, 5)	
47	Koklis, plokštinis.	Ruda molio masė, viršus dengtas žalia glazūra, puoštas augaliniais ornamentais, iš vidaus aprūkęs.	Fragm. dydis: 78x51x6 mm.	Tamsiai pilka žemė su smulkiomis griuvenomis (brėž. 7, sl. 2), kv. 1-10/ F, G (H abs 111, 7-109, 5)	107
48	Koklis, plokštinis.	Ruda molio masė, viršus puoštas augaliniais motyvais.	Fragm. dydis: 60x35x11 mm.	Tamsiai pilka žemė su smulkiomis griuvenomis (brėž. 7, sl. 2), kv. 1-10/ F, G (H abs 111, 7-109, 5)	
49	Puodas, pakraštėlis.	Ruda molio masė, vidus dengtas žalia glazūra, išorė dengta ruda glazūra, puošta horizontalių linijų ornamentu.	Fragm. dydis: 85x41x9 mm. Angos Ø: 90 mm.	Tamsiai pilka žemė su smulkiomis griuvenomis (brėž. 7, sl. 2), kv. 1-10/ F, G (H abs 111, 7-109, 5)	
50	Puodelis, pakraštėlis.	Ruda molio masė, išorė ir vidus dengti žalia glazūra.	Fragm. dydis: 36x49x3 mm. Angos Ø: 40 mm.	Tamsiai pilka žemė su smulkiomis griuvenomis (brėž. 7, sl. 2), kv. 1-10/ F, G (H abs 111, 7-109, 5)	
51	Puodynė, pakraštėlis.	Ruda molio masė, išorė ir vidus dengti ruda glazūra.	Fragm. dydis: 41x28x3 mm. Angos Ø: 60 mm.	Tamsiai pilka žemė su smulkiomis griuvenomis (brėž. 7, sl. 2), kv. 1-10/ F, G (H abs 111, 7-109, 5)	
52	Puodynė, pakraštėlis.	Ruda molio masė su smulkių akmenėlių priemaišomis, išorėje išlikęs ašelės fragmentas.	Fragm. dydis: 97x35x6 mm. Angos Ø: 80 mm.	Tamsiai pilka žemė su smulkiomis griuvenomis (brėž. 7, sl. 2), kv. 1-10/ F, G (H abs 111, 7-109, 5)	107
53	Puodas, pakraštėlis.	Pilka molio masė su smulkių akmenėlių priemaišomis, išorė aprūkusi.	Fragm. dydis: 75x55x6 mm. Angos Ø: 60 mm.	Tamsiai pilka žemė su smulkiomis griuvenomis (brėž. 7, sl. 2), kv. 1-10/ F, G (H abs 111, 7-109, 5)	
54	Puodas, pakraštėlis.	Ruda molio masė, išorė aprūkusi.	Fragm. dydis: 48x37x5 mm. Angos Ø: 70 mm.	Tamsiai pilka žemė su smulkiomis griuvenomis (brėž. 7, sl. 2), kv. 1-10/ F, G (H abs 111, 7-109, 5)	

R.S. Nr.	Radiny	Apibūdinimas	Dydis	Radimo vieta	Fot. Nr.
55	Puodas, pakraštėlis.	Pilka molio masė su žėručio priemaišomis, išorė ir vidus aprūkę, pakraštėlio profilis banguotas?	Fragm. dydis: 35x32x8 mm.	Tamsiai pilka žemė su smulkiomis griuvenomis (brėž. 7, sl. 2), kv. 1-10/ F, G (H abs 111, 7-109, 5)	
56	Puodynė, šonas.	Ruda molio masė, vidus dengtas ruda glazūra, suklijuotas iš dviejų dalių.	Fragm. dydis: 90x58x5 mm.	Tamsiai pilka žemė su smulkiomis griuvenomis (brėž. 7, sl. 2), kv. 1-10/ F, G (H abs 111, 7-109, 5)	
57	Puodas, šonas.	Ruda molio masė, vidus dengtas šviesiai ruda glazūra.	Fragm. dydis: 71x27x4 mm.	Tamsiai pilka žemė su smulkiomis griuvenomis (brėž. 7, sl. 2), kv. 1-10/ F, G (H abs 111, 7-109, 5)	
58	Puodas, šonas.	Ruda molio masė, vidus dengtas žalia glazūra.	Fragm. dydis: 34x33x3 mm.	Tamsiai pilka žemė su smulkiomis griuvenomis (brėž. 7, sl. 2), kv. 1-10/ F, G (H abs 111, 7-109, 5)	
59	Puodynė, šonas.	Ruda molio masė, vidus dengtas žalia glazūra, išorė aprūkusi.	Fragm. dydis: 41x32x3 mm.	Tamsiai pilka žemė su smulkiomis griuvenomis (brėž. 7, sl. 2), kv. 1-10/ F, G (H abs 111, 7-109, 5)	
60	Puodas, šonas.	Pilka molio masė su žėručio priemaišomis, išorė aprūkusi.	Fragm. dydis: 58x47x5 mm.	Tamsiai pilka žemė su smulkiomis griuvenomis (brėž. 7, sl. 2), kv. 1-10/ F, G (H abs 111, 7-109, 5)	
61	Puodas, šonas.	Pilka molio masė su žėručio priemaišomis, išorė aprūkusi.	Fragm. dydis: 57x61x4 mm.	Tamsiai pilka žemė su smulkiomis griuvenomis (brėž. 7, sl. 2), kv. 1-10/ F, G (H abs 111, 7-109, 5)	
62	Puodas, šonas.	Ruda molio masė su žėručio priemaišomis.	Fragm. dydis: 73x39x5 mm.	Tamsiai pilka žemė su smulkiomis griuvenomis (brėž. 7, sl. 2), kv. 1-10/ F, G (H abs 111, 7-109, 5)	
63	Puodas, šonas.	Pilka molio masė su smulkių akmenėlių ir žėručio priemaišomis.	Fragm. dydis: 69x52x8 mm.	Tamsiai pilka žemė su smulkiomis griuvenomis (brėž. 7, sl. 2), kv. 1-10/ F, G (H abs 111, 7-109, 5)	
64	Puodas, šonas.	Pilka molio masė su žėručio priemaišomis, išorė aprūkusi.	Fragm. dydis: 72x66x4 mm.	Tamsiai pilka žemė su smulkiomis griuvenomis (brėž. 7, sl. 2), kv. 1-10/ F, G (H abs 111, 7-109, 5)	
65	Puodas, šonas.	Pilka molio masė su smulkių akmenėlių ir žėručio priemaišomis.	Fragm. dydis: 59x47x10 mm.	Tamsiai pilka žemė su smulkiomis griuvenomis (brėž. 7, sl. 2), kv. 1-10/ F, G (H abs 111, 7-109, 5)	

R.S. Nr.	Radiny	Apibūdinimas	Dydis	Radimo vieta	Fot. Nr.
66	Puodas, šonas.	Pilka molio masė.	Fragm. dydis: 50x46x7 mm.	Tamsiai pilka žemė su smulkiomis griuvenomis (brėž. 7, sl. 2), kv. 1-10/ F, G (H abs 111, 7-109, 5)	
67	Puodas, šonas.	Pilka molio masė su žėručio priemaišomis, išorė apdegusi.	Fragm. dydis: 58x42x6 mm.	Tamsiai pilka žemė su smulkiomis griuvenomis (brėž. 7, sl. 2), kv. 1-10/ F, G (H abs 111, 7-109, 5)	
68	Puodas, šonas.	Ruda molio masė su žėručio priemaišomis, išorė apdegusi.	Fragm. dydis: 39x48x5 mm.	Tamsiai pilka žemė su smulkiomis griuvenomis (brėž. 7, sl. 2), kv. 1-10/ F, G (H abs 111, 7-109, 5)	
69	Puodas, šonas.	Pilka molio masė, išorė aprūkusi.	Fragm. dydis: 52x28x6 mm.	Tamsiai pilka žemė su smulkiomis griuvenomis (brėž. 7, sl. 2), kv. 1-10/ F, G (H abs 111, 7-109, 5)	
70	Puodas, šonas.	Pilka molio masė su žėručio priemaišomis, išorė aprūkusi.	Fragm. dydis: 41x37x5 mm.	Tamsiai pilka žemė su smulkiomis griuvenomis (brėž. 7, sl. 2), kv. 1-10/ F, G (H abs 111, 7-109, 5)	
71	Puodas, šonas.	Pilka molio masė su žėručio priemaišomis, išorė aprūkusi.	Fragm. dydis: 51x31x4 mm.	Tamsiai pilka žemė su smulkiomis griuvenomis (brėž. 7, sl. 2), kv. 1-10/ F, G (H abs 111, 7-109, 5)	
72	Puodas, šonas.	Ruda molio masė, išorė aprūkusi.	Fragm. dydis: 40x32x3 mm.	Tamsiai pilka žemė su smulkiomis griuvenomis (brėž. 7, sl. 2), kv. 1-10/ F, G (H abs 111, 7-109, 5)	
73	Puodas, šonas.	Pilka molio masė su smulkių akmenėlių priemaišomis, išorė ir vidus aprūkę.	Fragm. dydis: 52x58x8 mm.	Tamsiai pilka žemė su smulkiomis griuvenomis (brėž. 7, sl. 2), kv. 1-10/ F, G (H abs 111, 7-109, 5)	
74	Puodas, šonas.	Pilka molio masė su smulkių akmenėlių priemaišomis, išorė aprūkusi.	Fragm. dydis: 46x47x7 mm.	Tamsiai pilka žemė su smulkiomis griuvenomis (brėž. 7, sl. 2), kv. 1-10/ F, G (H abs 111, 7-109, 5)	
75	Puodas, šonas.	Pilka molio masė su žėručio priemaišomis, iš vidaus aprūkęs.	Fragm. dydis: 49x35x6 mm.	Tamsiai pilka žemė su smulkiomis griuvenomis (brėž. 7, sl. 2), kv. 1-10/ F, G (H abs 111, 7-109, 5)	
76	Puodas, šonas.	Ruda molio masė su žėručio priemaišomis, išorė aprūkusi.	Fragm. dydis: 48x33x6 mm.	Tamsiai pilka žemė su smulkiomis griuvenomis (brėž. 7, sl. 2), kv. 1-10/ F, G (H abs 111, 7-109, 5)	

R.S. Nr.	Radinys	Apibūdinimas	Dydis	Radimo vieta	Fot. Nr.
77	Ašelė.	Pilka molio masė su smulkių akmenėlių priemaišomis, išorė ir vidus aprūkę.	Fragm. dydis: 38x40x11 mm.	Tamsiai pilka žemė su smulkiomis griuvenomis (brėž. 7, sl. 2), kv. 1-10/ F, G (H abs 111, 7-109, 5)	
78	Puodas, priedugnis.	Ruda molio masė, vidus dengtas žalia glazūra.	Fragm. dydis: 50x31x8 mm.	Tamsiai pilka žemė su smulkiomis griuvenomis (brėž. 7, sl. 2), kv. 1-10/ F, G (H abs 111, 7-109, 5)	
79	Puodas, priedugnis.	Ruda molio masė, vidus dengtas ruda glazūra, išorė aprūkusi.	Fragm. dydis: 48x38x8 mm.	Tamsiai pilka žemė su smulkiomis griuvenomis (brėž. 7, sl. 2), kv. 1-10/ F, G (H abs 111, 7-109, 5)	
80	Puodas, priedugnis.	Pilka molio masė, vidus ir išorė dengti žalia glazūra.	Fragm. dydis: 48x52x8 mm.	Tamsiai pilka žemė su smulkiomis griuvenomis (brėž. 7, sl. 2), kv. 1-10/ F, G (H abs 111, 7-109, 5)	
81	Puodas, dugnas.	Ruda molio masė, vidus dengtas žalia glazūra.	Fragm. dydis: 53x44x13 mm.	Tamsiai pilka žemė su smulkiomis griuvenomis (brėž. 7, sl. 2), kv. 1-10/ F, G (H abs 111, 7-109, 5)	
82	Puodas, priedugnis.	Ruda molio masė, vidus dengtas ruda glazūra.	Fragm. dydis: 47x27x7 mm.	Tamsiai pilka žemė su smulkiomis griuvenomis (brėž. 7, sl. 2), kv. 1-10/ F, G (H abs 111, 7-109, 5)	
83	Puodelis, dugnas.	Ruda molio masė, vidus dengtas šviesiai ruda glazūra.	Fragm. dydis: 33x31x5 mm.	Tamsiai pilka žemė su smulkiomis griuvenomis (brėž. 7, sl. 2), kv. 1-10/ F, G (H abs 111, 7-109, 5)	
84	Puodas, priedugnis.	Pilka molio masė su smulkių akmenėlių priemaišomis, išorė ir vidus aprūkę.	Fragm. dydis: 46x43x8 mm.	Tamsiai pilka žemė su smulkiomis griuvenomis (brėž. 7, sl. 2), kv. 1-10/ F, G (H abs 111, 7-109, 5)	
85	Puodas, dugnas.	Pilka molio masė su smulkių akmenėlių priemaišomis.	Fragm. dydis: 77x50x8 mm.	Tamsiai pilka žemė su smulkiomis griuvenomis (brėž. 7, sl. 2), kv. 1-10/ F, G (H abs 111, 7-109, 5)	
86	Puodas, priedugnis.	Pilka molio masė su žėručio priemaišomis, iš išorės aprūkęs.	Fragm. dydis: 26x32x13 mm.	Tamsiai pilka žemė su smulkiomis griuvenomis (brėž. 7, sl. 2), kv. 1-10/ F, G (H abs 111, 7-109, 5)	
87	Puodas, priedugnis.	Pilka molio masė su žėručio priemaišomis, iš vidaus aprūkęs.	Fragm. dydis: 36x42x10 mm.	Tamsiai pilka žemė su smulkiomis griuvenomis (brėž. 7, sl. 2), kv. 1-10/ F, G (H abs 111, 7-109, 5)	

R.S. Nr.	Radinys	Apibūdinimas	Dydis	Radimo vieta	Fot. Nr.
88	Puodas, dugnas.	Pilka molio masė su smulkių akmenėlių ir žėručio priemaišomis, apačia aprūkusi.	Fragm. dydis: 97x81x6 mm.	Tamsiai pilka žemė su smulkiomis griuvenomis (brėž. 7, sl. 2), kv. 1-10/ F, G (H abs 111, 7-109, 5)	
89	Metalinis dirbinys.	Apvalus, korodavęs. Geležis.	Fragm. dydis: 41x44x18 mm.	Tamsiai pilka žemė su smulkiomis griuvenomis (brėž. 7, sl. 2), kv. 1-10/ F, G (H abs 111, 7-109, 5)	
90	Krosnis, karūnėlė.	Ruda molio masė, viršus dengtas žalia glazūra, karūnos formos, puošta zigzagu,	Fragm. dydis: 162x90x16 mm.	Tamsiai pilka žemė su smulkiomis griuvenomis (brėž. 7, sl. 2), kv. 1-10/ F, G (H abs 111, 7-109, 5)	108
91	Puodas, šonas.	Pilka molio masė su smulkių akmenėlių priemaišomis, išorė apdegusi, suklijuotas iš dviejų dalių.	Fragm. dydis: 80x52x5 mm.	Tamsiai pilka žemė su smulkiomis griuvenomis (brėž. 7, sl. 2), kv. 1-10/ F, G (H abs 111, 7-109, 5)	
92	Puodas, šonas.	Pilka molio masė, viduje žalios glazūros dėmės.	Fragm. dydis: 34x35x4 mm.	Tamsiai pilka žemė su smulkiomis griuvenomis (brėž. 7, sl. 2), kv. 1-10/ F, G (H abs 111, 7-109, 5)	
93	Puodynė, pakraštėlis.	Pilka molio masė, išorė ir vidus dengti ruda glazūra.	Fragm. dydis: 25x25x6 mm. Angos Ø: ? mm.	Tamsiai pilka žemė su smulkiomis griuvenomis (brėž. 7, sl. 2), kv. 1-10/ F, G (H abs 111, 7-109, 5)	
94	Puodas, pakraštėlis.	Pilka molio masė su smulkių akmenėlių priemaišomis, iš vidaus aprūkęs.	Fragm. dydis: 22x23x7 mm. Angos Ø: ? mm.	Tamsiai pilka žemė su smulkiomis griuvenomis (brėž. 7, sl. 2), kv. 1-10/ F, G (H abs 111, 7-109, 5)	
95	Puodas, pakraštėlis.	Pilka molio masė.	Fragm. dydis: 51x35x3 mm. Angos Ø: 50 mm.	Tamsiai pilka žemė su smulkiomis griuvenomis (brėž. 7, sl. 2), kv. 1-10/ F, G (H abs 111, 7-109, 5)	
96	Puodas, šonas.	Ruda molio masė, vidus dengtas šviesiai žalia glazūra, suklijuotas iš dviejų dalių.	Fragm. dydis: 28x40x3 mm.	Tamsiai pilka žemė su smulkiomis griuvenomis (brėž. 7, sl. 2), kv. 1-10/ F, G (H abs 111, 7-109, 5)	
97	Puodas, šonas.	Pilka molio masė, išorė ir vidus dengti tamsiai žalia glazūra.	Fragm. dydis: 25x21x4 mm.	Tamsiai pilka žemė su smulkiomis griuvenomis (brėž. 7, sl. 2), kv. 1-10/ F, G (H abs 111, 7-109, 5)	
98	Puodas, šonas.	Pilka molio masė su žėručio priemaišomis, iš vidaus aprūkęs.	Fragm. dydis: 30x33x7 mm.	Tamsiai pilka žemė su smulkiomis griuvenomis (brėž. 7, sl. 2), kv. 1-10/ F, G (H abs 111, 7-109, 5)	

R.S. Nr.	Radiny	Apibūdinimas	Dydis	Radimo vieta	Fot. Nr.
99	Puodas, šonas.	Pilka molio masė su smulkių akmenėlių priemaišomis, išorė aprūkusi.	Fragm. dydis: 31x36x4 mm.	Tamsiai pilka žemė su smulkiomis griuvenomis (brėž. 7, sl. 2), kv. 1-10/ F, G (H abs 111, 7-109, 5)	
100	Puodas, šonas.	Pilka molio masė su žėručio priemaišomis, išorė aprūkusi.	Fragm. dydis: 30x36x7 mm.	Tamsiai pilka žemė su smulkiomis griuvenomis (brėž. 7, sl. 2), kv. 1-10/ F, G (H abs 111, 7-109, 5)	
101	Vinis.	Kaltinė, korodavusi, geležis.	Fragm. dydis: 68x7x3 mm.	Tamsiai pilka žemė su smulkiomis griuvenomis (brėž. 7, sl. 2), kv. 1-10/ F, G (H abs 111, 7-109, 5)	
102	Stiklas.	Skaidrus, pasidengęs šviesiai žalia patina, trys fragmentai.	Fragm. dydis: 32x12x1 mm.	Tamsiai pilka žemė su smulkiomis griuvenomis (brėž. 7, sl. 2), kv. 1-10/ F, G (H abs 111, 7-109, 5)	
103	Koklis, plokštinis.	Ruda molio masė, viršus dengtas žalia glazūra, išlikusi didesnė kaklelio dalis.	Fragm. dydis: 68x81x13 mm.	Rausvas molis su griuvenomis (brėž. 7, sl. 3), kv. 9, 10/ E, F (111, 5-110, 2)	
104	Koklis, plokštinis.	Ruda molio masė, viršus dengtas žalia glazūra.	Fragm. dydis: 72x50x19 mm.	Rausvas molis su griuvenomis (brėž. 7, sl. 3), kv. 9, 10/ E, F (111, 5-110, 2)	
105	Koklis, plokštinis.	Ruda molio masė, viršus dengtas žalia glazūra, puoštas kiliminiu ornamentu.	Fragm. dydis: 67x52x14 mm.	Rausvas molis su griuvenomis (brėž. 7, sl. 3), kv. 9, 10/ E, F (111, 5-110, 2)	
106	Koklis, plokštinis.	Ruda molio masė, viršus dengtas žalia glazūra, puoštas vienu kvadratinu kesonu, iš vidaus aprūkęs.	Fragm. dydis: 16x99x7 mm.	Rausvas molis su griuvenomis (brėž. 7, sl. 3), kv. 9, 10/ E, F (111, 5-110, 2)	108
107	Koklis, plokštinis.	Pilka molio masė, viršus dengtas žalia glazūra, puoštas kiliminiu ornamentu, iš vidaus aprūkęs.	Fragm. dydis: 84x78x8 mm.	Rausvas molis su griuvenomis (brėž. 7, sl. 3), kv. 9, 10/ E, F (111, 5-110, 2)	
108	Koklis, plokštinis.	Pilka molio masė, viršus dengtas žalia glazūra, puoštas kiliminiu ornamentu, iš vidaus aprūkęs.	Fragm. dydis: 48x67x13 mm.	Rausvas molis su griuvenomis (brėž. 7, sl. 3), kv. 9, 10/ E, F (111, 5-110, 2)	
109	Koklis, karnizinis.	Ruda molio masė, viršus dengtas žalia glazūra.	Fragm. dydis: 38x38x17 mm.	Rausvas molis su griuvenomis (brėž. 7, sl. 3), kv. 9, 10/ E, F (111, 5-110, 2)	
110	Koklis, plokštinis.	Ruda molio masė, viršus dengtas polichromine glazūra (žalia ir balta), puoštas augaliniais motyvais.	Fragm. dydis: 51x53x12 mm.	Rausvas molis su griuvenomis (brėž. 7, sl. 3), kv. 9, 10/ E, F (111, 5-110, 2)	108

R.S. Nr.	Radinys	Apibūdinimas	Dydis	Radimo vieta	Fot. Nr.
111	Koklis, plokštinis.	Ruda molio masė, viršus dengtas žalia glazūra, puoštas kiliminiu ornamentu, iš vidaus aprūkęs.	Fragm. dydis: 42x40x11 mm.	Rausvas molis su griuvenomis (brėž. 7, sl. 3), kv. 9, 10/ E, F (111, 5-110, 2)	
112	Koklis, plokštinis.	Ruda molio masė, viršus dengtas žalia glazūra.	Fragm. dydis: 90x57x11 mm.	Rausvas molis su griuvenomis (brėž. 7, sl. 3), kv. 9, 10/ E, F (111, 5-110, 2)	
113	Koklis, karnizinis.	Pilka molio masė, viršus dengtas žalia glazūra.	Fragm. dydis: 59x57x7 mm.	Rausvas molis su griuvenomis (brėž. 7, sl. 3), kv. 9, 10/ E, F (111, 5-110, 2)	
114	Koklis, plokštinis.	Pilka molio masė, viršus dengtas žalia glazūra.	Fragm. dydis: 42x31x14 mm.	Rausvas molis su griuvenomis (brėž. 7, sl. 3), kv. 9, 10/ E, F (111, 5-110, 2)	
115	Koklis, plokštinis.	Ruda molio masė, viršus dengtas žalia glazūra, išlikęs kiliminio ornamento fragmentas.	Fragm. dydis: 36x40x10 mm.	Rausvas molis su griuvenomis (brėž. 7, sl. 3), kv. 9, 10/ E, F (111, 5-110, 2)	
116	Koklis, karnizinis.	Ruda molio masė, viršus dengtas žalia glazūra.	Fragm. dydis: 48x36x7 mm.	Rausvas molis su griuvenomis (brėž. 7, sl. 3), kv. 9, 10/ E, F (111, 5-110, 2)	
117	Koklis, plokštinis.	Ruda molio masė, viršus puoštas kiliminiu ornamentu, išorė aprūkusi.	Fragm. dydis: 82x40x12 mm.	Rausvas molis su griuvenomis (brėž. 7, sl. 3), kv. 9, 10/ E, F (111, 5-110, 2)	
118	Puodas, pakraštėlis.	Pilka molio masė, išorė ir vidus dengti tamsiai žalia glazūra.	Fragm. dydis: 92x53x6 mm. Angos Ø: 100 mm.	Rausvas molis su griuvenomis (brėž. 7, sl. 3), kv. 9, 10/ E, F (111, 5-110, 2)	108
119	Puodas, pakraštėlis.	Ruda molio masė, vidus dengtas ruda glazūra.	Fragm. dydis: 81x37x5 mm. Angos Ø: 70 mm.	Rausvas molis su griuvenomis (brėž. 7, sl. 3), kv. 9, 10/ E, F (111, 5-110, 2)	
120	Puodynė, pakraštėlis.	Ruda molio masė, išorė ir vidus dengti šviesiai ruda glazūra.	Fragm. dydis: 41x25x4 mm. Angos Ø: 60 mm.	Rausvas molis su griuvenomis (brėž. 7, sl. 3), kv. 9, 10/ E, F (111, 5-110, 2)	
121	Puodynė, pakraštėlis.	Ruda molio masė, išorė ir vidus dengti šviesiai ruda glazūra.	Fragm. dydis: 41x20x5 mm. Angos Ø: 60 mm.	Rausvas molis su griuvenomis (brėž. 7, sl. 3), kv. 9, 10/ E, F (111, 5-110, 2)	
122	Puodelis, pakraštėlis.	Pilka molio masė, išorė ir vidus dengti tamsiai žalia glazūra.	Fragm. dydis: 32x20x3 mm. Angos Ø: 50 mm.	Rausvas molis su griuvenomis (brėž. 7, sl. 3), kv. 9, 10/ E, F (111, 5-110, 2)	
123	Puodas, pakraštėlis.	Pilka molio masė su žėručio priemaišomis, išorė ir vidus apdegę.	Fragm. dydis: 87x52x7 mm. Angos Ø: 80 mm.	Rausvas molis su griuvenomis (brėž. 7, sl. 3), kv. 9, 10/ E, F (111, 5-110, 2)	108
124	Puodas, pakraštėlis.	Ruda molio masė su žėručio priemaišomis, išorė	Fragm. dydis: 85x48x8 mm.	Rausvas molis su griuvenomis (brėž. 7,	

R.S. Nr.	Radiny	Apibūdinimas	Dydis	Radimo vieta	Fot. Nr.
		aprūkusi.	Angos Ø: 90 mm.	sl. 3), kv. 9, 10/ E, F (111, 5-110, 2)	
125	Puodas, pakraštėlis.	Pilka molio masė su žėručio priemaišomis, iš vidaus apdeges.	Fragm. dydis: 71x30x6 mm. Angos Ø: 90 mm.	Rausvas molis su griuvenomis (brėž. 7, sl. 3), kv. 9, 10/ E, F (111, 5-110, 2)	
126	Puodas, pakraštėlis.	Pilka molio masė su žėručio priemaišomis, išorė apdegusi, vidus aprūkęs.	Fragm. dydis: 48x35x7 mm. Angos Ø: 60 mm.	Rausvas molis su griuvenomis (brėž. 7, sl. 3), kv. 9, 10/ E, F (111, 5-110, 2)	
127	Dubuo, pakraštėlis.	Pilka molio masė su žėručio priemaišomis, iš vidaus apdeges, pakraštėlio profilis banguotas?	Fragm. dydis: 37x31x6 mm.	Rausvas molis su griuvenomis (brėž. 7, sl. 3), kv. 9, 10/ E, F (111, 5-110, 2)	
128	Puodas, pakraštėlis.	Pilka molio masė su smulkių akmenėlių priemaišomis, išorė aprūkusi.	Fragm. dydis: 65x42x6 mm. Angos Ø: 90 mm.	Rausvas molis su griuvenomis (brėž. 7, sl. 3), kv. 9, 10/ E, F (111, 5-110, 2)	
129	Puodas, pakraštėlis.	Pilka molio masė, vidus dengtas tamsiai žalia glazūra, išorė aprūkusi.	Fragm. dydis: 77x45x5 mm.	Rausvas molis su griuvenomis (brėž. 7, sl. 3), kv. 9, 10/ E, F (111, 5-110, 2)	
130	Puodas, šonas.	Ruda molio masė, vidus dengtas ruda glazūra, išorė aprūkusi.	Fragm. dydis: 65x53x5 mm.	Rausvas molis su griuvenomis (brėž. 7, sl. 3), kv. 9, 10/ E, F (111, 5-110, 2)	
131	Puodynė, šonas.	Pilka molio masė, išorė dengta ruda glazūra, vidus dengtas žalia glazūra.	Fragm. dydis: 41x38x4 mm.	Rausvas molis su griuvenomis (brėž. 7, sl. 3), kv. 9, 10/ E, F (111, 5-110, 2)	
132	Puodas, šonas.	Ruda molio masė su smulkių akmenėlių priemaišomis, vidus dengtas šviesiai ruda glazūra.	Fragm. dydis: 73x38x8 mm.	Rausvas molis su griuvenomis (brėž. 7, sl. 3), kv. 9, 10/ E, F (111, 5-110, 2)	
133	Puodas, šonas.	Ruda molio masė, vidus dengtas ruda glazūra, išorėje rudos glazūros dėmė.	Fragm. dydis: 57x30x3 mm.	Rausvas molis su griuvenomis (brėž. 7, sl. 3), kv. 9, 10/ E, F (111, 5-110, 2)	
134	Puodas, šonas.	Pilka molio masė su žėručio priemaišomis, išorė apdegusi.	Fragm. dydis: 36x39x7 mm.	Rausvas molis su griuvenomis (brėž. 7, sl. 3), kv. 9, 10/ E, F (111, 5-110, 2)	
135	Puodas, šonas.	Pilka molio masė su žėručio priemaišomis, išorė ir vidus aprūkę.	Fragm. dydis: 38x18x5 mm.	Rausvas molis su griuvenomis (brėž. 7, sl. 3), kv. 9, 10/ E, F (111, 5-110, 2)	
136	Puodas, šonas.	Pilka molio masė su žėručio priemaišomis, išorė ir vidus aprūkę.	Fragm. dydis: 48x50x7 mm.	Rausvas molis su griuvenomis (brėž. 7, sl. 3), kv. 9, 10/ E, F (111, 5-110, 2)	
137	Puodas, šonas.	Pilka molio masė su žėručio priemaišomis, išorė ir vidus aprūkę.	Fragm. dydis: 58x40x6 mm.	Rausvas molis su griuvenomis (brėž. 7, sl. 3), kv. 9, 10/ E, F (111, 5-110, 2)	

R.S. Nr.	Radinys	Apibūdinimas	Dydis	Radimo vieta	Fot. Nr.
138	Puodas, šonas.	Ruda molio masė su žėručio priemaišomis, išorė aprūkusi.	Fragm. dydis: 50x46x6 mm.	Rausvas molis su griuvenomis (brėž. 7, sl. 3), kv. 9, 10/ E, F (111, 5-110, 2)	
139	Puodas, šonas.	Pilka molio masė su žėručio priemaišomis, išorė ir vidus aprūkę.	Fragm. dydis: 51x35x5 mm.	Rausvas molis su griuvenomis (brėž. 7, sl. 3), kv. 9, 10/ E, F (111, 5-110, 2)	
140	Puodas, šonas.	Pilka molio masė, išorė aprūkusi.	Fragm. dydis: 30x28x7 mm.	Rausvas molis su griuvenomis (brėž. 7, sl. 3), kv. 9, 10/ E, F (111, 5-110, 2)	
141	Ašelė.	Pilka molio masė, išorė aprūkusi.	Fragm. dydis: 34x32x10 mm.	Rausvas molis su griuvenomis (brėž. 7, sl. 3), kv. 9, 10/ E, F (111, 5-110, 2)	
142	Ašelė.	Ruda molio masė, išorė aprūkusi.	Fragm. dydis: 44x15x6 mm.	Rausvas molis su griuvenomis (brėž. 7, sl. 3), kv. 9, 10/ E, F (111, 5-110, 2)	
143	Puodas, priedugnis.	Ruda molio masė su smulkių akmenėlių priemaišomis, vidus dengtas tamsiai žalia glazūra, išorė aprūkusi.	Fragm. dydis: 65x55x12 mm.	Rausvas molis su griuvenomis (brėž. 7, sl. 3), kv. 9, 10/ E, F (111, 5-110, 2)	
144	Puodas, šonas.	Pilka molio masė, vidus dengtas šviesiai žalia glazūra, išorė aprūkusi.	Fragm. dydis: 53x42x6 mm.	Rausvas molis su griuvenomis (brėž. 7, sl. 3), kv. 9, 10/ E, F (111, 5-110, 2)	
145	Puodas, priedugnis.	Ruda molio masė, vidus dengtas šviesiai ruda glazūra.	Fragm. dydis: 45x32x6 mm.	Rausvas molis su griuvenomis (brėž. 7, sl. 3), kv. 9, 10/ E, F (111, 5-110, 2)	
146	Puodas, priedugnis.	Pilka molio masė su žėručio priemaišomis, išorė aprūkusi.	Fragm. dydis: 81x85x8 mm.	Rausvas molis su griuvenomis (brėž. 7, sl. 3), kv. 9, 10/ E, F (111, 5-110, 2)	109
147	Puodas, priedugnis.	Ruda molio masė, išorė aprūkusi.	Fragm. dydis: 65x35x6 mm.	Rausvas molis su griuvenomis (brėž. 7, sl. 3), kv. 9, 10/ E, F (111, 5-110, 2)	
148	Lėkštė, pakraštėlis.	Ruda molio masė, vidus dengtas žalia glazūra.	Fragm. dydis: 91x102x7 mm.	Rausvas molis su griuvenomis (brėž. 7, sl. 3), kv. 9, 10/ E, F (111, 5-110, 2)	109
149	Lėkštė, pakraštėlis.	Ruda molio masė, vidus dengtas žalia glazūra.	Fragm. dydis: 114x57x5 mm.	Rausvas molis su griuvenomis (brėž. 7, sl. 3), kv. 9, 10/ E, F (111, 5-110, 2)	109
150	Lėkštė, pakraštėlis.	Ruda molio masė, vidus dengtas ruda glazūra.	Fragm. dydis: 41x44x7 mm.	Rausvas molis su griuvenomis (brėž. 7, sl. 3), kv. 9, 10/ E, F (111, 5-110, 2)	
151	Dubuo, pakraštėlis.	Ruda molio masė.	Fragm. dydis: 69x65x6 mm.	Rausvas molis su griuvenomis (brėž. 7,	

R.S. Nr.	Radiny	Apibūdinimas	Dydis	Radimo vieta	Fot. Nr.
				sl. 3), kv. 9, 10/ E, F (111, 5-110, 2)	
152	Koklis, puodyninis, dugnas.	Ruda molio masė.	Fragm. dydis: 66x65x18 mm.	Rausvas molis su smulkiomis griuvenomis (brėž. 5, sl. 3f), kv. 9, 10/ A-E, (H abs 111, 2-110, 2) (?).	109
153	Koklis, dubeninis, kaklelis.	Ruda molio masė, išorė dengta ruda glazūra, suklijuotas iš trijų dalių.	Fragm. dydis: 100x58x8 mm.	Rausvas molis su smulkiomis griuvenomis (brėž. 5, sl. 3f), kv. 9, 10/ A-E, (H abs 111, 2-110, 2) (?).	109
154	Puodas, pakraštėlis.	Ruda molio masė, vidus dengtas tamsiai žalia glazūra.	Fragm. dydis: 55x48x7 mm. Angos Ø: 70 mm.	Rausvas molis su smulkiomis griuvenomis (brėž. 5, sl. 3f), kv. 9, 10/ A-E, (H abs 111, 2-110, 2) (?).	
155	Puodas, pakraštėlis.	Ruda molio masė, vidus dengtas žalia glazūra.	Fragm. dydis: 45x38x5 mm. Angos Ø: 70 mm.	Rausvas molis su smulkiomis griuvenomis (brėž. 5, sl. 3f), kv. 9, 10/ A-E, (H abs 111, 2-110, 2) (?).	
156	Puodas, pakraštėlis.	Ruda molio masė, vidus dengtas žalia glazūra, suklijuotas iš trijų dalių.	Fragm. dydis: 42x41x5 mm. Angos Ø: 70 mm.	Rausvas molis su smulkiomis griuvenomis (brėž. 5, sl. 3f), kv. 9, 10/ A-E, (H abs 111, 2-110, 2) (?).	
157	Puodas, pakraštėlis.	Pilka molio masė su žėručio priemaišomis, išorė aprūkusi.	Fragm. dydis: 103x57x5 mm. Angos Ø: 80 mm.	Rausvas molis su smulkiomis griuvenomis (brėž. 5, sl. 3f), kv. 9, 10/ A-E, (H abs 111, 2-110, 2) (?).	
158	Puodas, pakraštėlis.	Pilka molio masė su žėručio priemaišomis, išorė ir vidus apdegę.	Fragm. dydis: 61x56x5 mm. Angos Ø: 50 mm.	Rausvas molis su smulkiomis griuvenomis (brėž. 5, sl. 3f), kv. 9, 10/ A-E, (H abs 111, 2-110, 2) (?).	
159	Puodas, pakraštėlis.	Pilka molio masė su žėručio priemaišomis.	Fragm. dydis: 44x63x8 mm. Angos Ø: 80 mm.	Rausvas molis su smulkiomis griuvenomis (brėž. 5, sl. 3f), kv. 9, 10/ A-E, (H abs 111, 2-110, 2) (?).	
160	Puodas, pakraštėlis.	Pilka molio masė su žėručio priemaišomis, išorė ir vidus aprūkę.	Fragm. dydis: 67x27x6 mm. Angos Ø: 90 mm.	Rausvas molis su smulkiomis griuvenomis (brėž. 5, sl. 3f), kv. 9, 10/ A-E, (H abs 111, 2-110, 2)	

R.S. Nr.	Radinys	Apibūdinimas	Dydis	Radimo vieta	Fot. Nr.
				(?).	
161	Puodas, pakraštėlis.	Pilka molio masė su žėručio priemaišomis, išorė puošta horizontalia bangele, iš vidaus aprūkęs.	Fragm. dydis: 39x43x5 mm. Angos Ø: 60 mm.	Rausvas molis su smulkiomis griuvenomis (brėž. 5, sl. 3f), kv. 9, 10/ A-E, (H abs 111, 2-110, 2) (?).	
162	Puodas, pakraštėlis.	Pilka molio masė su žėručio priemaišomis, išorė ir vidus apdegę.	Fragm. dydis: 40x35x7 mm. Angos Ø: 70 mm.	Rausvas molis su smulkiomis griuvenomis (brėž. 5, sl. 3f), kv. 9, 10/ A-E, (H abs 111, 2-110, 2) (?).	
163	Puodas, šonas.	Pilka molio masė, vidus dengtas žalia glazūra.	Fragm. dydis: 44x45x5 mm.	Rausvas molis su smulkiomis griuvenomis (brėž. 5, sl. 3f), kv. 9, 10/ A-E, (H abs 111, 2-110, 2) (?).	
164	Puodas, šonas.	Pilka molio masė, vidus dengtas žalia glazūra.	Fragm. dydis: 43x39x5 mm.	Rausvas molis su smulkiomis griuvenomis (brėž. 5, sl. 3f), kv. 9, 10/ A-E, (H abs 111, 2-110, 2) (?).	
165	Puodas, šonas.	Pilka molio masė su smulkių akmenėlių ir žėručio priemaišomis, išorė aprūkusi.	Fragm. dydis: 123x82x9 mm.	Rausvas molis su smulkiomis griuvenomis (brėž. 5, sl. 3f), kv. 9, 10/ A-E, (H abs 111, 2-110, 2) (?).	
166	Puodas, šonas.	Pilka molio masė su žėručio priemaišomis, iš vidaus aprūkęs.	Fragm. dydis: 76x70x7 mm.	Rausvas molis su smulkiomis griuvenomis (brėž. 5, sl. 3f), kv. 9, 10/ A-E, (H abs 111, 2-110, 2) (?).	
167	Puodas, šonas.	Pilka molio masė su žėručio priemaišomis, išorė aprūkusi.	Fragm. dydis: 67x49x8 mm.	Rausvas molis su smulkiomis griuvenomis (brėž. 5, sl. 3f), kv. 9, 10/ A-E, (H abs 111, 2-110, 2) (?).	
168	Puodas, šonas.	Pilka molio masė su žėručio priemaišomis, išorė aprūkusi.	Fragm. dydis: 48x50x7 mm.	Rausvas molis su smulkiomis griuvenomis (brėž. 5, sl. 3f), kv. 9, 10/ A-E, (H abs 111, 2-110, 2) (?).	
169	Puodas, šonas.	Pilka molio masė su žėručio priemaišomis, išorė aprūkusi.	Fragm. dydis: 42x62x6 mm.	Rausvas molis su smulkiomis griuvenomis (brėž. 5, sl. 3f), kv. 9, 10/ A-E, (H abs 111, 2-110, 2) (?).	

R.S. Nr.	Radinys	Apibūdinimas	Dydis	Radimo vieta	Fot. Nr.
170	Puodas, šonas.	Pilka molio masė su žėručio priemaišomis, išorė aprūkusi.	Fragm. dydis: 65x64x6 mm.	Rausvas molis su smulkiais griuvenomis (brėž. 5, sl. 3f), kv. 9, 10/ A-E, (H abs 111, 2-110, 2) (?).	
171	Puodas, šonas.	Pilka molio masė su žėručio priemaišomis.	Fragm. dydis: 38x48x7 mm.	Rausvas molis su smulkiais griuvenomis (brėž. 5, sl. 3f), kv. 9, 10/ A-E, (H abs 111, 2-110, 2) (?).	
172	Puodas, priedugnis.	Ruda molio masė, vidus dengtas žalia glazūra.	Fragm. dydis: 38x39x7 mm.	Rausvas molis su smulkiais griuvenomis (brėž. 5, sl. 3f), kv. 9, 10/ A-E, (H abs 111, 2-110, 2) (?).	
173	Puodas, priedugnis.	Ruda molio masė.	Fragm. dydis: 56x25x8 mm.	Rausvas molis su smulkiais griuvenomis (brėž. 5, sl. 3f), kv. 9, 10/ A-E, (H abs 111, 2-110, 2) (?).	109
174	Puodas, priedugnis.	Pilka molio masė su smulkių akmenėlių priemaišomis.	Fragm. dydis: 79x49x12 mm.	Rausvas molis su smulkiais griuvenomis (brėž. 5, sl. 3f), kv. 9, 10/ A-E, (H abs 111, 2-110, 2) (?).	
175	Gertuvė, šonas.	Pilka molio masė, vidus dengtas žalia glazūra.	Fragm. dydis: 83x59x3 mm.	Rausvas molis su smulkiais griuvenomis (brėž. 5, sl. 3f), kv. 9, 10/ A-E, (H abs 111, 2-110, 2) (?).	109
176	Puodas, šonas.	Ruda molio masė.	Fragm. dydis: 72x55x7 mm.	Rausvas molis su smulkiais griuvenomis (brėž. 5, sl. 3f), kv. 9, 10/ A-E, (H abs 111, 2-110, 2) (?).	
177	Koklis, plokštinis.	Ruda molio masė, viršus dengtas žalia glazūra, puoštas rugiagėlių motyvu, iš vidaus aprūkęs.	Fragm. dydis: 88x111x9 mm.	Rausvas molis su griuvenomis (brėž. 7, sl. 3), kv. 9, 10/ E, F (111, 5-110, 2)	109
178	Koklis, karnizinis, kampinis.	Ruda molio masė, viršus dengtas žalia glazūra, puoštas augaliniais motyvais, suklijuotas iš penkių dalių.	Fragm. dydis: 138x81x12 mm.	Rausvas molis su griuvenomis (brėž. 7, sl. 3), kv. 9, 10/ E, F (111, 5-110, 2)	109
179	Koklis, karnizinis.	Ruda molio masė, viršus dengtas žalia glazūra, puoštas vynuogių lapų? motyvais.	Fragm. dydis: 94x83x11 mm.	Rausvas molis su griuvenomis (brėž. 7, sl. 3), kv. 9, 10/ E, F (111, 5-110, 2)	

R.S. Nr.	Radinys	Apibūdinimas	Dydis	Radimo vieta	Fot. Nr.
180	Koklis, plokštinis.	Ruda molio masė, viršus dengtas žalia glazūra, puoštas augaliniais motyvais.	Fragm. dydis: 71x58x11 mm.	Rausvas molis su griuvenomis (brėž. 7, sl. 3), kv. 9, 10/ E, F (111, 5-110, 2)	
181	Koklis, karnizinis, kampinis.	Ruda molio masė, viršus dengtas žalia glazūra, puoštas angeliuku?	Fragm. dydis: 64x52x11 mm.	Rausvas molis su griuvenomis (brėž. 7, sl. 3), kv. 9, 10/ E, F (111, 5-110, 2)	
182	Koklis, plokštinis.	Ruda molio masė, viršus dengtas žalia glazūra, iš vidaus aprūkęs.	Fragm. dydis: 80x45x13 mm.	Rausvas molis su griuvenomis (brėž. 7, sl. 3), kv. 9, 10/ E, F (111, 5-110, 2)	
183	Koklis, karnizinis.	Ruda molio masė, viršus dengtas žalia glazūra, puoštas augaliniais motyvais.	Fragm. dydis: 72x73x11 mm.	Rausvas molis su griuvenomis (brėž. 7, sl. 3), kv. 9, 10/ E, F (111, 5-110, 2)	110
184	Krosnis, karūnėlė.	Ruda molio masė, viršus dengtas žalia glazūra, karūnos formos.	Fragm. dydis: 114x42x20 mm.	Rausvas molis su griuvenomis (brėž. 7, sl. 3), kv. 9, 10/ E, F (111, 5-110, 2)	
185	Koklis, karnizinis.	Ruda molio masė, viršus dengtas žalia glazūra.	Fragm. dydis: 74x27x11 mm.	Rausvas molis su griuvenomis (brėž. 7, sl. 3), kv. 9, 10/ E, F (111, 5-110, 2)	
186	Koklis, plokštinis.	Ruda molio masė, viršus dengtas žalia glazūra, iš vidaus aprūkęs.	Fragm. dydis: 70x43x8 mm.	Rausvas molis su griuvenomis (brėž. 7, sl. 3), kv. 9, 10/ E, F (111, 5-110, 2)	
187	Koklis, plokštinis.	Ruda molio masė, viršus dengtas žalia glazūra, puoštas rugiagėlių motyvu, iš vidaus aprūkęs.	Fragm. dydis: 45x40x10 mm.	Rausvas molis su griuvenomis (brėž. 7, sl. 3), kv. 9, 10/ E, F (111, 5-110, 2)	
188	Koklis, plokštinis.	Ruda molio masė, viršus dengtas žalia glazūra.	Fragm. dydis: 45x33x8 mm.	Rausvas molis su griuvenomis (brėž. 7, sl. 3), kv. 9, 10/ E, F (111, 5-110, 2)	
189	Koklis, plokštinis.	Ruda molio masė, viršus dengtas žalia glazūra.	Fragm. dydis: 68x25x7 mm.	Rausvas molis su griuvenomis (brėž. 7, sl. 3), kv. 9, 10/ E, F (111, 5-110, 2)	
190	Krosnis, karūnėlė.	Ruda molio masė, viršus dengtas žalia glazūra, puoštas treližo elementais.	Fragm. dydis: 56x41x13 mm.	Rausvas molis su griuvenomis (brėž. 7, sl. 3), kv. 9, 10/ E, F (111, 5-110, 2)	
191	Koklis, plokštinis.	Ruda molio masė, viršus dengtas žalia glazūra, iš vidaus aprūkęs.	Fragm. dydis: 41x42x9 mm.	Rausvas molis su griuvenomis (brėž. 7, sl. 3), kv. 9, 10/ E, F (111, 5-110, 2)	
192	Koklis, plokštinis.	Ruda molio masė, viršus buvo dengtas žalia glazūra ir puoštas augaliniais motyvais, puošyba nutrupėjusi, iš vidaus aprūkęs.	Fragm. dydis: 96x92x12 mm.	Rausvas molis su griuvenomis (brėž. 7, sl. 3), kv. 9, 10/ E, F (111, 5-110, 2)	
193	Koklis,	Ruda molio masė, viduje	Fragm. dydis:	Rausvas molis su	

R.S. Nr.	Radiny	Apibūdinimas	Dydis	Radimo vieta	Fot. Nr.
	plokštinis.	žalios glazūros dėmė, papilkėjęs.	77x37x11 mm.	griuvėnėmis (brėž. 7, sl. 3), kv. 9, 10/ E, F (111, 5-110, 2)	
194	Koklis, plokštinis.	Ruda molio masė, puošta augaliniais motyvais, iš vidaus aprūkęs.	Fragm. dydis: 48x41x8 mm.	Rausvas molis su griuvėnėmis (brėž. 7, sl. 3), kv. 9, 10/ E, F (111, 5-110, 2)	
195	Puodas, pakraštėlis.	Ruda molio masė, vidus dengtas žalia glazūra.	Fragm. dydis: 80x32x11 mm. Angos Ø: 110 mm.	Rausvas molis su griuvėnėmis (brėž. 7, sl. 3), kv. 9, 10/ E, F (111, 5-110, 2)	
196	Puodas, pakraštėlis.	Pilka molio masė su smulkių akmenėlių ir žėručio priemaišomis, išorė ir vidus aprūkę.	Fragm. dydis: 62x36x7 mm. Angos Ø: 80 mm.	Rausvas molis su griuvėnėmis (brėž. 7, sl. 3), kv. 9, 10/ E, F (111, 5-110, 2)	
197	Puodas, šonas.	Ruda molio masė, vidus dengtas ruda glazūra, išorėje rudos glazūros dėmė.	Fragm. dydis: 41x39x4 mm.	Rausvas molis su griuvėnėmis (brėž. 7, sl. 3), kv. 9, 10/ E, F (111, 5-110, 2)	
198	Puodynė, šonas.	Ruda molio masė, išorė ir vidus dengti ruda glazūra.	Fragm. dydis: 53x33x3 mm.	Rausvas molis su griuvėnėmis (brėž. 7, sl. 3), kv. 9, 10/ E, F (111, 5-110, 2)	
199	Puodas, šonas.	Pilka molio masė su žėručio priemaišomis.	Fragm. dydis: 47x50x7 mm.	Rausvas molis su griuvėnėmis (brėž. 7, sl. 3), kv. 9, 10/ E, F (111, 5-110, 2)	
200	Puodas, šonas.	Pilka molio masė su žėručio priemaišomis, išorė aprūkusi.	Fragm. dydis: 64x46x4 mm.	Rausvas molis su griuvėnėmis (brėž. 7, sl. 3), kv. 9, 10/ E, F (111, 5-110, 2)	
201	Puodas, šonas.	Pilka molio masė su žėručio priemaišomis, išorė aprūkusi.	Fragm. dydis: 42x52x4 mm.	Rausvas molis su griuvėnėmis (brėž. 7, sl. 3), kv. 9, 10/ E, F (111, 5-110, 2)	
202	Puodas, šonas.	Ruda molio masė, išorė aprūkusi.	Fragm. dydis: 55x44x5 mm.	Rausvas molis su griuvėnėmis (brėž. 7, sl. 3), kv. 9, 10/ E, F (111, 5-110, 2)	
203	Ąselė.	Ruda molio masė, vidus dengtas šviesiai žalia glazūra.	Fragm. dydis: 40x80x5 mm.	Rausvas molis su griuvėnėmis (brėž. 7, sl. 3), kv. 9, 10/ E, F (111, 5-110, 2)	
204	Puodas, priedugnis.	Pilka molio masė su smulkių akmenėlių priemaišomis.	Fragm. dydis: 55x46x8 mm.	Rausvas molis su griuvėnėmis (brėž. 7, sl. 3), kv. 9, 10/ E, F (111, 5-110, 2)	
205	Puodas, priedugnis.	Pilka molio masė, vidus dengtas žalia glazūra, išorė aprūkusi.	Fragm. dydis: 64x28x7 mm.	Rausvas molis su griuvėnėmis (brėž. 7, sl. 3), kv. 9, 10/ E, F (111, 5-110, 2)	
206	Keptuvė, kojėlė.	Ruda molio masė, vidus dengtas žalia glazūra, išorė aprūkusi.	Fragm. dydis: 46x28x11 mm.	Rausvas molis su griuvėnėmis (brėž. 7, sl. 3), kv. 9, 10/ E, F (111, 5-110, 2)	

R.S. Nr.	Radiny	Apibūdinimas	Dydis	Radimo vieta	Fot. Nr.
207	Stiklas.	Stiklinio butelio dugno fragmentas, permatomas, pasidengęs žalia patina.	Fragm. dydis: 54x25x3 mm.	Rausvas molis su griuvenomis (brėž. 7, sl. 3), kv. 9, 10/ E, F (111, 5-110, 2)	
208	Koklis, plokštinis.	Ruda molio masė, viršus dengtas žalia glazūra, išlikęs vazos fragmentas puošyboje.	Fragm. dydis: 113x74x13 mm.	Rausvas molis su griuvenomis (brėž. 7, sl. 3), kv. 9, 10/ E, F (111, 5-110, 2)	110
209	Koklis, plokštinis.	Pilka molio masė, viršus dengtas žalia glazūra, puoštas augaliniais motyvais.	Fragm. dydis: 68x72x12 mm.	Rausvas molis su griuvenomis (brėž. 7, sl. 3), kv. 9, 10/ E, F (111, 5-110, 2)	110
210	Koklis, karnizinis.	Ruda molio masė, viršus dengtas žalia glazūra, puoštas fantaztiniiais motyvais?	Fragm. dydis: 62x68x13 mm.	Rausvas molis su griuvenomis (brėž. 7, sl. 3), kv. 9, 10/ E, F (111, 5-110, 2)	110
211	Koklis, plokštinis.	Ruda molio masė, viršus dengtas žalia glazūra, puošyboje išlikęs gyvūno kojų fragmentas.	Fragm. dydis: 68x50x8 mm.	Rausvas molis su griuvenomis (brėž. 7, sl. 3), kv. 9, 10/ E, F (111, 5-110, 2)	
212	Koklis, plokštinis.	Ruda molio masė, viršus dengtas žalia glazūra, puoštas geometriniais ornamentais, iš vidaus aprūkęs.	Fragm. dydis: 61x36x8 mm.	Rausvas molis su griuvenomis (brėž. 7, sl. 3), kv. 9, 10/ E, F (111, 5-110, 2)	
213	Koklis, plokštinis.	Ruda molio masė, viršus dengtas žalia glazūra, puoštas augaliniais motyvais.	Fragm. dydis: 68x31x6 mm.	Rausvas molis su griuvenomis (brėž. 7, sl. 3), kv. 9, 10/ E, F (111, 5-110, 2)	
214	Koklis, plokštinis.	Ruda molio masė, viršus dengtas žalia glazūra, iš vidaus aprūkęs.	Fragm. dydis: 44x40x12 mm.	Rausvas molis su griuvenomis (brėž. 7, sl. 3), kv. 9, 10/ E, F (111, 5-110, 2)	
215	Vaza, dugnas.	Ruda molio masė, vidus dengtas žalia glazūra.	Fragm. dydis: 68x64x6 mm.	Rausvas molis su griuvenomis (brėž. 7, sl. 3), kv. 9, 10/ E, F (111, 5-110, 2)	110
216	Padažinė, pakraštėlis.	Balta molio masė, išorė ir vidus dengti ruda glazūra, suklijuotas iš trijų dalių, Kielcų keramika.	Fragm. dydis: 85x68x3 mm. Angos Ø: 40 mm.	Rausvas molis su griuvenomis (brėž. 7, sl. 3), kv. 9, 10/ E, F (111, 5-110, 2)	110
217	Puodas, pakraštėlis.	Pilka molio masė su smulkių akmenėlių priemaišomis, išorėje tamsios dėmės, suklijuotas iš dviejų dalių.	Fragm. dydis: 59x57x5 mm. Angos Ø: 90 mm.	Rausvas molis su griuvenomis (brėž. 7, sl. 3), kv. 9, 10/ E, F (111, 5-110, 2)	
218	Puodas, pakraštėlis.	Pilka molio masė, išorė ir vidus apdege.	Fragm. dydis: 52x32x7 mm. Angos Ø: 90 mm.	Rausvas molis su griuvenomis (brėž. 7, sl. 3), kv. 9, 10/ E, F (111, 5-110, 2)	
219	Puodas, pakraštėlis.	Pilka molio masė su žėručio priemaišomis, išorė ir vidus apdege.	Fragm. dydis: 41x32x6 mm. Angos Ø: 70 mm.	Rausvas molis su griuvenomis (brėž. 7, sl. 3), kv. 9, 10/ E, F (111, 5-110, 2)	
220	Puodas,	Ruda molio masė, išorė ir	Fragm. dydis:	Rausvas molis su	

R.S. Nr.	Radiny	Apibūdinimas	Dydis	Radimo vieta	Fot. Nr.
	pakraštėlis.	vidus apdege.	47x26x6 mm. Angos Ø: 70 mm.	griuvenomis (brėž. 7, sl. 3), kv. 9, 10/ E, F (111, 5-110, 2)	
221	Puodas, šonas.	Ruda molio masė, vidus dengtas žalia glazūra, išorė apdegusi.	Fragm. dydis: 36x27x4 mm.	Rausvas molis su griuvenomis (brėž. 7, sl. 3), kv. 9, 10/ E, F (111, 5-110, 2)	
222	Puodynė, šonas.	Balta molio masė, vidus dengtas ruda glazūra, išorėje rudos glazūros dėmė, Kielcų keramika.	Fragm. dydis: 35x26x2 mm.	Rausvas molis su griuvenomis (brėž. 7, sl. 3), kv. 9, 10/ E, F (111, 5-110, 2)	
223	Puodas, šonas.	Pilka molio masė, išorė ir vidus dengti žalia glazūra.	Fragm. dydis: 31x33x6 mm.	Rausvas molis su griuvenomis (brėž. 7, sl. 3), kv. 9, 10/ E, F (111, 5-110, 2)	
224	Puodas, šonas.	Pilka molio masė su žėručio priemaišomis, išorė aprūkusi.	Fragm. dydis: 58x71x5 mm.	Rausvas molis su griuvenomis (brėž. 7, sl. 3), kv. 9, 10/ E, F (111, 5-110, 2)	
225	Puodas, šonas.	Pilka molio masė, gludinta keramika.	Fragm. dydis: 37x55x5 mm.	Rausvas molis su griuvenomis (brėž. 7, sl. 3), kv. 9, 10/ E, F (111, 5-110, 2)	
226	Puodas, šonas.	Pilka molio masė su žėručio priemaišomis, iš vidaus aprūkęs.	Fragm. dydis: 61x34x6 mm.	Rausvas molis su griuvenomis (brėž. 7, sl. 3), kv. 9, 10/ E, F (111, 5-110, 2)	
227	Puodas, šonas.	Pilka molio masė su žėručio priemaišomis, išorė aprūkusi.	Fragm. dydis: 38x36x5 mm.	Rausvas molis su griuvenomis (brėž. 7, sl. 3), kv. 9, 10/ E, F (111, 5-110, 2)	
228	Puodas, šonas.	Pilka molio masė su smulkių akmenėlių priemaišomis, išorė aprūkusi.	Fragm. dydis: 54x38x5 mm.	Rausvas molis su griuvenomis (brėž. 7, sl. 3), kv. 9, 10/ E, F (111, 5-110, 2)	
229	Ašėlė.	Pilka molio masė, išorė dengta žalia glazūra įgavusia raudoną atspalvį, sudegusi.	Fragm. dydis: 50x17x10 mm.	Rausvas molis su griuvenomis (brėž. 7, sl. 3), kv. 9, 10/ E, F (111, 5-110, 2)	
230	Puodas, priedugnis.	Ruda molio masė su smulkių akmenėlių priemaišomis, išorė aprūkusi.	Fragm. dydis: 57x47x6 mm.	Rausvas molis su griuvenomis (brėž. 7, sl. 3), kv. 9, 10/ E, F (111, 5-110, 2)	
231	Puodas, priedugnis.	Pilka molio masė su smulkių akmenėlių priemaišomis, išorė aprūkusi.	Fragm. dydis: 41x46x7 mm.	Rausvas molis su griuvenomis (brėž. 7, sl. 3), kv. 9, 10/ E, F (111, 5-110, 2)	
232	Puodas, priedugnis.	Pilka molio masė su smulkių akmenėlių ir žėručio priemaišomis.	Fragm. dydis: 44x46x8 mm.	Rausvas molis su griuvenomis (brėž. 7, sl. 3), kv. 9, 10/ E, F (111, 5-110, 2)	
233	Puodas, priedugnis.	Ruda molio masė, dugnas aprūkęs.	Fragm. dydis: 107x66x12 mm.	Rausvas molis su griuvenomis (brėž. 7, sl. 3), kv. 9, 10/ E, F (111, 5-110, 2)	

R.S. Nr.	Radinys	Apibūdinimas	Dydis	Radimo vieta	Fot. Nr.
234	Puodas, dugnas.	Ruda molio masė.	Fragm. dydis: 79x52x7 mm.	Rausvas molis su griuvenomis (brėž. 7, sl. 3), kv. 9, 10/ E, F (111, 5-110, 2)	
235	Puodas, šonas.	Pilka molio masė, iš vidaus aprūkęs.	Fragm. dydis: 44x62x8 mm.	Rausvas molis su griuvenomis (brėž. 7, sl. 3), kv. 9, 10/ E, F (111, 5-110, 2)	
236	Puodas, dugnas.	Pilka molio masė, išorė ir vidus apdege.	Fragm. dydis: 35x38x7 mm.	Rausvas molis su griuvenomis (brėž. 7, sl. 3), kv. 9, 10/ E, F (111, 5-110, 2)	
237	Puodas, dugnas.	Pilka molio masė su žėručio priemaišomis, iš vidaus aprūkęs.	Fragm. dydis: 80x56x7 mm.	Rausvas molis su griuvenomis (brėž. 7, sl. 3), kv. 9, 10/ E, F (111, 5-110, 2)	
238	Dubuo, šonas.	Ruda molio masė, vidus dengtas ruda ir geltona glazūra, išorė dengta ruda glazūra.	Fragm. dydis: 30x55x8 mm.	Rausvas molis su griuvenomis (brėž. 7, sl. 3), kv. 9, 10/ E, F (111, 5-110, 2)	
239	Koklis, plokštinis.	Pilka molio masė su smulkių akmenėlių priemaišomis, išorė dengta žalios spalvos glazūra, puoštas augaliniais motyvais.	Fragm. dydis: 72x35x9 mm.	Rausvas molis su griuvenomis (brėž. 7, sl. 3), kv. 9, 10/ E, F (111, 5-110, 2)	
240	Koklis.	Ruda molio masė, išorė dengta žalios spalvos glazūra.	Fragm. dydis: 70x30x5 mm.	Rausvas molis su griuvenomis (brėž. 7, sl. 3), kv. 9, 10/ E, F (111, 5-110, 2)	
241	Koklis, plokštinis.	Ruda molio masė, išorė dengta polichromine glazūra (mėlyna, žalia), puoštas augaliniais motyvais.	Fragm. dydis: 53x45x6 mm.	Rausvas molis su griuvenomis (brėž. 7, sl. 3), kv. 9, 10/ E, F (111, 5-110, 2)	110
242	Puodas, pakraštėlis.	Ruda molio masė, vidus dengtas žalios bei rudos spalvos glazūra.	Fragm. dydis: 40x45x4 mm. Ø 60 mm.	Rausvas molis su griuvenomis (brėž. 7, sl. 3), kv. 9, 10/ E, F (111, 5-110, 2)	
243	Puodas, šonas.	Ruda molio masė, vidus dengtas rudos spalvos glazūra, išorė aprūkusi.	Fragm. dydis: 80x50x5 mm.	Rausvas molis su griuvenomis (brėž. 7, sl. 3), kv. 9, 10/ E, F (111, 5-110, 2)	
244	Puodas, šonas.	Balta molio masė, išorė dengta žalios spalvos glazūra, vidus dengtas geltonos spalvos glazūra, Kelcų keramika.	Fragm. dydis: 30x20x4 mm.	Rausvas molis su griuvenomis (brėž. 7, sl. 3), kv. 9, 10/ E, F (111, 5-110, 2)	
245	Puodas, šonas.	Pilka molio masė, išorė aprūkusi.	Fragm. dydis: 45x40x4 mm.	Rausvas molis su griuvenomis (brėž. 7, sl. 3), kv. 9, 10/ E, F (111, 5-110, 2)	
246	Puodas, šonas.	Pilka molio masė, apdegęs.	Fragm. dydis: 45x30x5 mm.	Rausvas molis su griuvenomis (brėž. 7, sl. 3), kv. 9, 10/ E, F	

R.S. Nr.	Radinys	Apibūdinimas	Dydis	Radimo vieta	Fot. Nr.
				(111, 5-110, 2)	
247	Puodas, šonas.	Pilka molio masė su smulkių akmenėlių priemaišomis, aprūkęs.	Fragm. dydis: 35x20x6 mm.	Rausvas molis su griuvenomis (brėž. 7, sl. 3), kv. 9, 10/ E, F (111, 5-110, 2)	
248	Puodas, šonas.	Pilka molio masė, apdegęs.	Fragm. dydis: 49x40x4 mm.	Rausvas molis su griuvenomis (brėž. 7, sl. 3), kv. 9, 10/ E, F (111, 5-110, 2)	
249	Ąselė.	Pilka molio masė, išorė dengta geltonos spalvos glazūra.	Fragm. dydis: 70x25x6 mm.	Rausvas molis su griuvenomis (brėž. 7, sl. 3), kv. 9, 10/ E, F (111, 5-110, 2)	
250	Puodas, priedugnis.	Pilka molio masė su smulkių akmenėlių priemaišomis, vidus dengtas žalios spalvos glazūra, išorė aprūkusi.	Fragm. dydis: 40x25x5 mm.	Rausvas molis su griuvenomis (brėž. 7, sl. 3), kv. 9, 10/ E, F (111, 5-110, 2)	
251	Puodas, priedugnis.	Pilka molio masė su smulkių akmenėlių priemaišomis, išorė aprūkusi.	Fragm. dydis: 65x50x6 mm.	Rausvas molis su griuvenomis (brėž. 7, sl. 3), kv. 9, 10/ E, F (111, 5-110, 2)	
252	Puodas, dugnas.	Ruda molio masė.	Fragm. dydis: 70x18x6 mm.	Rausvas molis su griuvenomis (brėž. 7, sl. 3), kv. 9, 10/ E, F (111, 5-110, 2)	
253	Puodas, dugnas.	Pilka molio masė su smulkių akmenėlių priemaišomis.	Fragm. dydis: 60x30x6 mm.	Rausvas molis su griuvenomis (brėž. 7, sl. 3), kv. 9, 10/ E, F (111, 5-110, 2)	
254	Butelis, dugnas.	Stiklas, rudos, spalvos, pasidengęs patina.	Fragm. dydis: 80x98x5 mm.	Rausvas molis su griuvenomis (brėž. 7, sl. 3), kv. 9, 10/ E, F (111, 5-110, 2)	
255	Butelis, dugnas.	Stiklas, rudos, spalvos, pasidengęs patina.	Fragm. dydis: 55x30x4 mm.	Rausvas molis su griuvenomis (brėž. 7, sl. 3), kv. 9, 10/ E, F (111, 5-110, 2)	
256	Vinis.	Metalas, korodavęs, stačiakampio formos pjūvis, apvali galvutė.	Fragm. dydis: 90x8x6 mm.	Rausvas molis su griuvenomis (brėž. 7, sl. 3), kv. 9, 10/ E, F (111, 5-110, 2)	
257	Metalinis dirbinys.	Metalas, korodavęs.	Fragm. dydis: 35x10x5 mm.	Rausvas molis su griuvenomis (brėž. 7, sl. 3), kv. 9, 10/ E, F (111, 5-110, 2)	
258	Metalinis dirbinys.	Metalas, korodavęs.	Fragm. dydis: 45x10x5 mm.	Rausvas molis su griuvenomis (brėž. 7, sl. 3), kv. 9, 10/ E, F (111, 5-110, 2)	
259	Koklis, plokštinis.	Pilka molio masė, išorė dengta žalios spalvos glazūra, puoštas augaliniais motyvais.	Fragm. dydis: 95x65x5 mm.	Rausvas molis su griuvenomis (brėž. 7, sl. 3), kv. 2-8/ F, G (110, 3-108, 8)	110
260	Koklis,	Ruda molio masė, išorė	Fragm. dydis:	Rausvas molis su	

R.S. Nr.	Radinys	Apibūdinimas	Dydis	Radimo vieta	Fot. Nr.
	plokštinis.	dengta žalios spalvos glazūra.	80x55x7 mm.	griuvenomis (brėž. 7, sl. 3), kv. 2-8/ F, G (110, 3-108, 8)	
261	Koklis, karnizinis, kampinis.	Ruda molio masė, dengtas geltonos spalvos glazūra.	Fragm. dydis: 75x75x5 mm.	Rausvas molis su griuvenomis (brėž. 7, sl. 3), kv. 2-8/ F, G (110, 3-108, 8)	
262	Koklis, plokštinis.	Pilko molio masė, išorė dengta žalios spalvos glazūra, puoštas augaliniais motyvais.	Fragm. dydis: 40x50x7 mm.	Rausvas molis su griuvenomis (brėž. 7, sl. 3), kv. 2-8/ F, G (110, 3-108, 8)	
263	Koklis, karnizinis.	Ruda molio masė, išorė dengta žalios spalvos glazūra, puoštas augaliniais motyvais.	Fragm. dydis: 50x63x5 mm.	Rausvas molis su griuvenomis (brėž. 7, sl. 3), kv. 2-8/ F, G (110, 3-108, 8)	
264	Koklis, karnizinis.	Pilka molio masė, išorė dengta žalios spalvos glazūra.	Fragm. dydis: 90x53x6 mm.	Rausvas molis su griuvenomis (brėž. 7, sl. 3), kv. 2-8/ F, G (110, 3-108, 8)	
265	Koklis, dubeninis.	Ruda molio masė, vidus dengtas žalios spalvos glazūra.	Fragm. dydis: 45x20x6 mm.	Rausvas molis su griuvenomis (brėž. 7, sl. 3), kv. 2-8/ F, G (110, 3-108, 8)	110
266	Dubuo, pakraštėlis.	Ruda molio masė, vidus dengtas žalios spalvos glazūra, išorė aprūkusi.	Fragm. dydis: 90x55x5 mm.	Rausvas molis su griuvenomis (brėž. 7, sl. 3), kv. 2-8/ F, G (110, 3-108, 8)	
267	Puodas, pakraštėlis.	Pilka molio masė su smulkių akmenėlių priemaišomis, apdegęs.	Fragm. dydis: 95x45x6 mm. Ø 70 mm.	Rausvas molis su griuvenomis (brėž. 7, sl. 3), kv. 2-8/ F, G (110, 3-108, 8)	111
268	Ašotis, pakraštėlis.	Pilka molio masė.	Fragm. dydis: 75x52x4 mm. Ø 80 mm.	Rausvas molis su griuvenomis (brėž. 7, sl. 3), kv. 2-8/ F, G (110, 3-108, 8)	
269	Puodas, pakraštėlis.	Pilka molio masė su smulkių akmenėlių priemaišomis, apdegęs.	Fragm. dydis: 27x35x5 mm. Ø ? mm.	Rausvas molis su griuvenomis (brėž. 7, sl. 3), kv. 2-8/ F, G (110, 3-108, 8)	
270	Puodas, pakraštėlis.	Pilka molio masė, aprūkęs.	Fragm. dydis: 35x35x6 mm. Ø ? mm.	Rausvas molis su griuvenomis (brėž. 7, sl. 3), kv. 2-8/ F, G (110, 3-108, 8)	
271	Puodas, pakraštėlis.	Pilka molio masė su smulkių akmenėlių priemaišomis, aprūkęs.	Fragm. dydis: 50x25x5 mm. Ø 90 mm.	Rausvas molis su griuvenomis (brėž. 7, sl. 3), kv. 2-8/ F, G (110, 3-108, 8)	
272	Puodas, pakraštėlis.	Pilka molio masė su smulkių akmenėlių priemaišomis, aprūkęs.	Fragm. dydis: 38x20x6 mm.	Rausvas molis su griuvenomis (brėž. 7, sl. 3), kv. 2-8/ F, G (110, 3-108, 8)	
273	Puodas, šonas.	Pilka molio masė, vidus dengtas žalios spalvos glazūra, išorė aprūkusi.	Fragm. dydis: 60x50x7 mm.	Rausvas molis su griuvenomis (brėž. 7, sl. 3), kv. 2-8/ F, G (110, 3-108, 8)	

R.S. Nr.	Radinys	Apibūdinimas	Dydis	Radimo vieta	Fot. Nr.
274	Puodas, šonas.	Balta molio masė, dengtas rudos spalvos glazūra. Kelcų keramika.	Fragm. dydis: 35x22x3 mm.	Rausvas molis su griuvenomis (brėž. 7, sl. 3), kv. 2-8/ F, G (110, 3-108, 8)	
275	Puodas, šonas.	Pilka molio masė su smulkių akmenėlių priemaišomis.	Fragm. dydis: 45x50x6 mm.	Rausvas molis su griuvenomis (brėž. 7, sl. 3), kv. 2-8/ F, G (110, 3-108, 8)	
276	Puodas, šonas.	Pilka molio masė su smulkių akmenėlių priemaišomis.	Fragm. dydis: 35x35x4 mm.	Rausvas molis su griuvenomis (brėž. 7, sl. 3), kv. 2-8/ F, G (110, 3-108, 8)	
277	Puodas, šonas.	Ruda molio masė su smulkių akmenėlių priemaišomis.	Fragm. dydis: 30x35x5 mm.	Rausvas molis su griuvenomis (brėž. 7, sl. 3), kv. 2-8/ F, G (110, 3-108, 8)	
278	Puodas, šonas.	Pilka molio masė.	Fragm. dydis: 40x50x6 mm.	Rausvas molis su griuvenomis (brėž. 7, sl. 3), kv. 2-8/ F, G (110, 3-108, 8)	
279	Puodas, šonas.	Pilka molio masė su smulkių akmenėlių priemaišomis.	Fragm. dydis: 60x45x10 mm.	Rausvas molis su griuvenomis (brėž. 7, sl. 3), kv. 2-8/ F, G (110, 3-108, 8)	
280	Puodas, šonas.	Ruda molio masė su smulkių akmenėlių priemaišomis.	Fragm. dydis: 38x45x6 mm.	Rausvas molis su griuvenomis (brėž. 7, sl. 3), kv. 2-8/ F, G (110, 3-108, 8)	
281	Puodas, šonas.	Pilka molio masė su smulkių akmenėlių priemaišomis.	Fragm. dydis: 95x100x6 mm.	Rausvas molis su griuvenomis (brėž. 7, sl. 3), kv. 2-8/ F, G (110, 3-108, 8)	111
282	Puodas, dugnas.	Ruda molio masė, vidus dengtas rudos spalvos glazūra.	Fragm. dydis: 90x85x5 mm.	Rausvas molis su griuvenomis (brėž. 7, sl. 3), kv. 2-8/ F, G (110, 3-108, 8)	111
283	Lėkštė, pakraštėlis.	Ruda molio masė, vidus dengtas žalios spalvos glazūra.	Fragm. dydis: 40x65x6 mm.	Rausvas molis su griuvenomis (brėž. 7, sl. 3), kv. 2-8/ F, G (110, 3-108, 8)	111
284	Butelis, dugnas.	Stiklas, rudos, spalvos, pasidengęs patina.	Fragm. dydis: 30x40x2 mm; 35x20x2 mm.	Rausvas molis su griuvenomis (brėž. 7, sl. 3), kv. 2-8/ F, G (110, 3-108, 8)	
285	Šaukštas.	Žalvaris, sukta rankenėle, kurios gale dvigubo nupjauto kūgio formos buoželė su ataugėle.	Fragm. dydis: 40x160x1 mm.	Rausvas molis su griuvenomis (brėž. 7, sl. 3), kv. 2-8/ F, G (110, 3-108, 8)	111
286	Metalinis dirbinys.	Metalas, korodavęs, dirbinio galuose dvigubo nupjauto kūgio formos buoželės, dirbinio viduryje kilpelė.	Fragm. dydis: 140x20x3 mm.	Rausvas molis su griuvenomis (brėž. 7, sl. 3), kv. 2-8/ F, G (110, 3-108, 8)	111
287	Vinis.	Metalas, korodavęs, stačiakampio pjūvio,	Fragm. dydis: 180x30x20 mm.	Rausvas molis su griuvenomis (brėž. 7,	111

R.S. Nr.	Radinys	Apibūdinimas	Dydis	Radimo vieta	Fot. Nr.
		apvalia galvute.		sl. 3), kv. 2-8/ F, G (110, 3-108, 8)	
288	Skardelė.	Žalvaris.	Fragm. dydis: 25x15x5 mm.	Rausvas molis su griuvenomis (brėž. 7, sl. 3), kv. 2-8/ F, G (110, 3-108, 8)	
289	Koklis, plokštinis.	Ruda molio masė, viršus dengtas žalia glazūra, puoštas augaliniais motyvais, iš vidaus aprūkęs.	Fragm. dydis: 109x67x11 mm.	Rausvas molis su griuvenomis (brėž. 7, sl. 3), kv. 2-8/ F, G (110, 3-108, 8)	112
290	Koklis, plokštinis.	Ruda molio masė, viršus dengtas žalia glazūra, puoštas augaliniais ornamentais, iš vidaus aprūkęs.	Fragm. dydis: 102x77x8 mm.	Rausvas molis su griuvenomis (brėž. 7, sl. 3), kv. 2-8/ F, G (110, 3-108, 8)	
291	Koklis, plokštinis.	Ruda molio masė, viršus dengtas žalia glazūra, puoštas augaliniais motyvais, iš vidaus aprūkęs.	Fragm. dydis: 101x96x7 mm.	Rausvas molis su griuvenomis (brėž. 7, sl. 3), kv. 2-8/ F, G (110, 3-108, 8)	
292	Koklis, karnizinis.	Ruda molio masė, viršus dengtas žalia glazūra.	Fragm. dydis: 101x57x12 mm.	Rausvas molis su griuvenomis (brėž. 7, sl. 3), kv. 2-8/ F, G (110, 3-108, 8)	112
293	Koklis, plokštinis.	Ruda molio masė, viršus dengtas žalia glazūra, puoštas augaliniais motyvais, iš vidaus aprūkęs.	Fragm. dydis: 98x64x13 mm.	Rausvas molis su griuvenomis (brėž. 7, sl. 3), kv. 2-8/ F, G (110, 3-108, 8)	
294	Koklis, karnizinis.	Ruda molio masė, viršus dengtas žalia glazūra, puoštas angeliuku?	Fragm. dydis: 68x102x7 mm.	Rausvas molis su griuvenomis (brėž. 7, sl. 3), kv. 2-8/ F, G (110, 3-108, 8)	112
295	Koklis, plokštinis.	Ruda molio masė, viršus dengtas žalia glazūra, puošta augaliniais motyvais.	Fragm. dydis: 78x53x15 mm.	Rausvas molis su griuvenomis (brėž. 7, sl. 3), kv. 2-8/ F, G (110, 3-108, 8)	112
296	Koklis, karnizinis.	Ruda molio masė, viršus dengtas žalia glazūra, puoštas augaliniais motyvais.	Fragm. dydis: 58x38x7 mm.	Rausvas molis su griuvenomis (brėž. 7, sl. 3), kv. 2-8/ F, G (110, 3-108, 8)	
297	Koklis, plokštinis.	Ruda molio masė, viršus dengtas žalia glazūra.	Fragm. dydis: 55x35x11 mm.	Rausvas molis su griuvenomis (brėž. 7, sl. 3), kv. 2-8/ F, G (110, 3-108, 8)	
298	Koklis, plokštinis.	Ruda molio masė, viršus dengtas žalia glazūra, puoštas augaliniais motyvais, iš vidaus aprūkęs.	Fragm. dydis: 65x65x12 mm.	Rausvas molis su griuvenomis (brėž. 7, sl. 3), kv. 2-8/ F, G (110, 3-108, 8)	
299	Koklis, plokštinis.	Ruda molio masė, viršus dengtas žalia glazūra, puoštas augaliniais motyvais.	Fragm. dydis: 56x42x11 mm.	Rausvas molis su griuvenomis (brėž. 7, sl. 3), kv. 2-8/ F, G (110, 3-108, 8)	

R.S. Nr.	Radinys	Apibūdinimas	Dydis	Radimo vieta	Fot. Nr.
300	Puodas, pakraštėlis.	Balta molio masė, išorė ir vidus dengti šviesiai ruda glazūra, suklijuotas iš trijų dalių, Kielcų keramika.	Fragm. dydis: 125x30x5 mm. Angos Ø: 90 mm.	Rausvas molis su griuvenomis (brėž. 7, sl. 3), kv. 2-8/ F, G (110, 3-108, 8)	112
301	Puodas, šonas.	Ruda molio masė, vidus dengtas ruda glazūra.	Fragm. dydis: 49x35x4 mm.	Rausvas molis su griuvenomis (brėž. 7, sl. 3), kv. 2-8/ F, G (110, 3-108, 8)	
302	Puodas, pakraštėlis.	Pilka molio masė, išorė ir vidus dengti žalia glazūra.	Fragm. dydis: 46x28x6 mm. Angos Ø: 80 mm.	Rausvas molis su griuvenomis (brėž. 7, sl. 3), kv. 2-8/ F, G (110, 3-108, 8)	
303	Dubuo, pakraštėlis.	Ruda molio masė, vidus dengtas ruda glazūra, pakraštėlio profilis banguotas.	Fragm. dydis: 45x32x8 mm.	Rausvas molis su griuvenomis (brėž. 7, sl. 3), kv. 2-8/ F, G (110, 3-108, 8)	
304	Puodas, pakraštėlis.	Pilka molio masė su žėručio priemaišomis.	Fragm. dydis: 121x77x6 mm. Angos Ø: 90 mm.	Rausvas molis su griuvenomis (brėž. 7, sl. 3), kv. 2-8/ F, G (110, 3-108, 8)	112
305	Puodas, pakraštėlis.	Ruda molio masė su smulkių akmenėlių ir žėručio priemaišomis, išorė aprūkusi.	Fragm. dydis: 124x57x8 mm. Angos Ø: 100 mm.	Rausvas molis su griuvenomis (brėž. 7, sl. 3), kv. 2-8/ F, G (110, 3-108, 8)	112
306	Puodas, pakraštėlis.	Pilka molio masė su žėručio priemaišomis, išorė aprūkusi.	Fragm. dydis: 98x47x7 mm. Angos Ø: 80 mm.	Rausvas molis su griuvenomis (brėž. 7, sl. 3), kv. 2-8/ F, G (110, 3-108, 8)	112
307	Puodas, pakraštėlis.	Pilka molio masė su žėručio priemaišomis, išorė ir vidus aprūkę.	Fragm. dydis: 90x44x8 mm. Angos Ø: 80 mm.	Rausvas molis su griuvenomis (brėž. 7, sl. 3), kv. 2-8/ F, G (110, 3-108, 8)	
308	Puodas, pakraštėlis.	Pilka molio masė su žėručio priemaišomis, išorė ir vidus apdegę.	Fragm. dydis: 63x42x7 mm. Angos Ø: 70 mm.	Rausvas molis su griuvenomis (brėž. 7, sl. 3), kv. 2-8/ F, G (110, 3-108, 8)	
309	Puodas, pakraštėlis.	Pilka molio masė su žėručio priemaišomis, išorė ir vidus aprūkę.	Fragm. dydis: 52x36x7 mm. Angos Ø: 60 mm.	Rausvas molis su griuvenomis (brėž. 7, sl. 3), kv. 2-8/ F, G (110, 3-108, 8)	
310	Puodas, pakraštėlis.	Ruda molio masė su smulkių akmenėlių ir žėručio priemaišomis, išorė apdegusi.	Fragm. dydis: 53x33x6 mm. Angos Ø: ? mm.	Rausvas molis su griuvenomis (brėž. 7, sl. 3), kv. 2-8/ F, G (110, 3-108, 8)	
311	Puodas, pakraštėlis.	Pilka molio masė su žėručio priemaišomis, iš vidaus apdegęs.	Fragm. dydis: 44x50x7 mm. Angos Ø: 70 mm.	Rausvas molis su griuvenomis (brėž. 7, sl. 3), kv. 2-8/ F, G (110, 3-108, 8)	
312	Puodas, pakraštėlis.	Pilka molio masė, išorė ir vidus aprūkę.	Fragm. dydis: 43x38x8 mm. Angos Ø: 60 mm.	Rausvas molis su griuvenomis (brėž. 7, sl. 3), kv. 2-8/ F, G (110, 3-108, 8)	
313	Puodynė, šonas.	Balta molio masė, išorė ir vidus dengti geltona glazūra, išorė puošta	Fragm. dydis: 81x58x3 mm.	Rausvas molis su griuvenomis (brėž. 7, sl. 3), kv. 2-8/ F, G	112

R.S. Nr.	Radiny	Apibūdinimas	Dydis	Radimo vieta	Fot. Nr.
		tinklelio ornamentu, suklijuotas iš dviejų dalių. Kielcų keramika.		(110, 3-108, 8)	
314	Puodas, šonas.	Šviesiai ruda molio masė, visus dengtas šviesiai ruda glazūra, išorė aprūkusi.	Fragm. dydis: 44x46x4 mm.	Rausvas molis su griuvenomis (brėž. 7, sl. 3), kv. 2-8/ F, G (110, 3-108, 8)	
315	Puodynė, šonas.	Ruda molio masė, vidus dengtas ruda glazūra, išorė aprūkusi. Kielcų keramika.	Fragm. dydis: 48x44x3 mm.	Rausvas molis su griuvenomis (brėž. 7, sl. 3), kv. 2-8/ F, G (110, 3-108, 8)	
316	Puodynė, šonas.	Pilka molio masė, vidus dengtas ruda glazūra, išorė aprūkusi.	Fragm. dydis: 56x37x2 mm.	Rausvas molis su griuvenomis (brėž. 7, sl. 3), kv. 2-8/ F, G (110, 3-108, 8)	
317	Puodynė, šonas.	Balta molio masė, vidus dengtas šviesiai ruda glazūra, išorė aprūkusi. Kielcų keramika.	Fragm. dydis: 46x44x2 mm.	Rausvas molis su griuvenomis (brėž. 7, sl. 3), kv. 2-8/ F, G (110, 3-108, 8)	
318	Puodas, dugnas.	Ruda molio masė, vidus dengtas žalia glazūra, išorė aprūkusi.	Fragm. dydis: 55x38x8 mm.	Rausvas molis su griuvenomis (brėž. 7, sl. 3), kv. 2-8/ F, G (110, 3-108, 8)	
319	Puodas, dugnas.	Šviesiai ruda molio masė, visus dengtas šviesiai žalia glazūra.	Fragm. dydis: 47x52x8 mm.	Rausvas molis su griuvenomis (brėž. 7, sl. 3), kv. 2-8/ F, G (110, 3-108, 8)	
320	Puodas, dugnas.	Ruda molio masė, vidus dengtas ruda glazūra.	Fragm. dydis: 73x53x8 mm.	Rausvas molis su griuvenomis (brėž. 7, sl. 3), kv. 2-8/ F, G (110, 3-108, 8)	
321	Buteliukas.	Skaidraus stiklo, pilnai išlikęs.	Fragm. dydis: 62x11 mm.	Rausvas molis su griuvenomis (brėž. 7, sl. 3), kv. 2-8/ F, G (110, 3-108, 8)	
322	Koklis, plokštinis.	Ruda molio masė, išorė dengta žalios spalvos glazūra, puoštas augaliniais motyvais.	Fragm. dydis: 60x90x5 mm.	Rausvas molis su griuvenomis (brėž. 7, sl. 3), kv. 2-8/ F, G (110, 3-108, 8)	113
323	Koklis, plokštinis.	Ruda molio masė, išorė dengta žalios spalvos glazūra, vidus aprūkęs.	Fragm. dydis: 50x35x5 mm.	Rausvas molis su griuvenomis (brėž. 7, sl. 3), kv. 2-8/ F, G (110, 3-108, 8)	
324	Koklis, plokštinis.	Pilka molio masė su smulkių akmenėlių priemaišomis, išorė dengta raudonos spalvos glazūra.	Fragm. dydis: 45x70x6 mm.	Rausvas molis su griuvenomis (brėž. 7, sl. 3), kv. 2-8/ F, G (110, 3-108, 8)	
325	Koklis, plokštinis.	Pilka molio masė su smulkių akmenėlių priemaišomis, išorė dengta raudonos spalvos glazūra, puoštas augaliniais motyvais.	Fragm. dydis: 60x50x6 mm.	Rausvas molis su griuvenomis (brėž. 7, sl. 3), kv. 2-8/ F, G (110, 3-108, 8)	
326	Koklis, karnizinis.	Pilka molio masė su smulkių akmenėlių	Fragm. dydis: 100x50x7 mm.	Rausvas molis su griuvenomis (brėž. 7,	113

R.S. Nr.	Radinys	Apibūdinimas	Dydis	Radimo vieta	Fot. Nr.
		priemaišomis, išorė dengta raudonos spalvos glazūra, puoštas augaliniais motyvais.		sl. 3), kv. 2-8/ F, G (110, 3-108, 8)	
327	Koklis, plokštinis.	Pilka molio masė, išorė dengta raudonos spalvos glazūra.	Fragm. dydis: 40x70x8 mm.	Rausvas molis su griuvenomis (brėž. 7, sl. 3), kv. 2-8/ F, G (110, 3-108, 8)	
328	Koklis, plokštinis.	Pilka molio masė, išorė dengta raudonos spalvos glazūra, puoštas augaliniais motyvais.	Fragm. dydis: 48x42x5 mm.	Rausvas molis su griuvenomis (brėž. 7, sl. 3), kv. 2-8/ F, G (110, 3-108, 8)	
329	Koklis.	Pilka molio masė, išorė dengta žalios spalvos glazūra.	Fragm. dydis: 40x35x5 mm.	Rausvas molis su griuvenomis (brėž. 7, sl. 3), kv. 2-8/ F, G (110, 3-108, 8)	
330	Puodas, pakraštėlis.	Ruda molio masė su smulkių akmenėlių priemaišomis, išorė aprūkusi.	Fragm. dydis: 74x30x6 mm. Ø 80 mm.	Rausvas molis su griuvenomis (brėž. 7, sl. 3), kv. 2-8/ F, G (110, 3-108, 8)	
331	Puodas, pakraštėlis.	Pilka molio masė su smulkių akmenėlių priemaišomis, apdeges.	Fragm. dydis: 40x20x7 mm. Ø?	Rausvas molis su griuvenomis (brėž. 7, sl. 3), kv. 2-8/ F, G (110, 3-108, 8)	
332	Puodas, šonas.	Ruda molio masė su smulkių akmenėlių priemaišomis, vidus dengtas rudos spalvos glazūra, išorė aprūkusi.	Fragm. dydis: 62x25x5 mm.	Rausvas molis su griuvenomis (brėž. 7, sl. 3), kv. 2-8/ F, G (110, 3-108, 8)	
333	Puodas, šonas.	Pilka molio masė su smulkių akmenėlių priemaišomis, išorė aprūkusi, puoštas vertikaliomis linijomis.	Fragm. dydis: 50x45x5 mm.	Rausvas molis su griuvenomis (brėž. 7, sl. 3), kv. 2-8/ F, G (110, 3-108, 8)	
334	Čerpė.	Pilka molio masė, aprūkusi.	Fragm. dydis: 40x60x6 mm.	Rausvas molis su griuvenomis (brėž. 7, sl. 3), kv. 2-8/ F, G (110, 3-108, 8)	
335	Puodas, šonas.	Pilka molio masė su smulkių akmenėlių priemaišomis.	Fragm. dydis: 30x60x6 mm.	Rausvas molis su griuvenomis (brėž. 7, sl. 3), kv. 2-8/ F, G (110, 3-108, 8)	
336	Puodas, šonas.	Pilka molio masė su smulkių akmenėlių priemaišomis, vidus aprūkęs.	Fragm. dydis: 35x40x6 mm.	Rausvas molis su griuvenomis (brėž. 7, sl. 3), kv. 2-8/ F, G (110, 3-108, 8)	
337	Puodelis, priedugnis.	Ruda molio masė, vidus dengtas geltonos spalvos glazūra.	Fragm. dydis: 22x40x5 mm.	Rausvas molis su griuvenomis (brėž. 7, sl. 3), kv. 2-8/ F, G (110, 3-108, 8)	
338	Čerpė.	Pilka molio masė.	Fragm. dydis: 50x20x6 mm.	Rausvas molis su griuvenomis (brėž. 7, sl. 3), kv. 2-8/ F, G (110, 3-108, 8)	
339	Durų vyris.	Metalas, korodavęs.	Fragm. dydis:	Rausvas molis su	

R.S. Nr.	Radinys	Apibūdinimas	Dydis	Radimo vieta	Fot. Nr.
			50x110x6 mm.	griuvėmis (brėž. 7, sl. 3), kv. 2-8/ F, G (110, 3-108, 8)	
340	Šaukštas.	Metalas, korodavęs, rankenėle neišlikusi.	Fragm. dydis: 90x45x2 mm.	Rausvas molis su griuvėmis (brėž. 7, sl. 3), kv. 2-8/ F, G (110, 3-108, 8)	
341	Koklis, plokštinis.	Ruda molio masė, viršus dengtas žalia glazūra, puoštas augaliniais motyvais.	Fragm. dydis: 121x89x12 mm.	Tamsiai pilka žemė, 2011 m. iškasos vakarinė dalis, kv. 6-10 (A, B), H abs 111, 0-109, 9	113
342	Koklis, karnizinis.	Pilka molio masė, viršus dengtas žalia glazūra įgavusia raudoną atspalvį, iš vidaus aprūkęs.	Fragm. dydis: 47x37x11 mm.	Tamsiai pilka žemė, 2011 m. iškasos vakarinė dalis, kv. 6-10 (A, B), H abs 111, 0-109, 9	
343	Puodas, pakraštėlis.	Pilka molio masė su žėručio priemaišomis, išorė apdegusi.	Fragm. dydis: 106x53x8 mm. Angos Ø: 90 mm.	Tamsiai pilka žemė, 2011 m. iškasos vakarinė dalis, kv. 6-10 (A, B), H abs 111, 0-109, 9	113
344	Puodas, pakraštėlis.	Pilka molio masė su smulkių akmenėlių priemaišomis, iš vidaus aprūkęs.	Fragm. dydis: 53x36x6 mm. Angos Ø: 80 mm.	Tamsiai pilka žemė, 2011 m. iškasos vakarinė dalis, kv. 6-10 (A, B), H abs 111, 0-109, 9	
345	Puodas, šonas.	Pilka molio masė su žėručio priemaišomis, išorė aprūkusi.	Fragm. dydis: 60x41x8 mm.	Tamsiai pilka žemė, 2011 m. iškasos vakarinė dalis, kv. 6-10 (A, B), H abs 111, 0-109, 9	
346	Puodas, dugnas.	Pilka molio masė su žėručio priemaišomis.	Fragm. dydis: 56x36x8 mm.	Tamsiai pilka žemė, 2011 m. iškasos vakarinė dalis, kv. 6-10 (A, B), H abs 111, 0-109, 9	
347	Koklis, plokštinis.	Ruda molio masė, viršus dengtas tamsiai žalia glazūra, puoštas augaliniais motyvais, iš vidaus apdeges.	Fragm. dydis: 58x36x14 mm.	Pilka žemė (brėž. 6, sl. 2b), kv. 2/ D-F (H abs 110, 8-110, 2)	113
348	Dubuo, pakraštėlis.	Pilka molio masė su smulkių akmenėlių priemaišomis, pakraštėlio profilis banguotas.	Fragm. dydis: 57x51x8 mm.	Pilka žemė (brėž. 6, sl. 2b), kv. 2/ D-F (H abs 110, 8-110, 2)	
349	Koklis, plokštinis.	Pilka molio masė, viršus dengtas žalia glazūra, puoštas augaliniais motyvais.	Fragm. dydis: 92x42x15 mm.	Tamsiai pilka žemė su smulkiomis griuvėmis (brėž. 14, sl. 2), kv. 1 ¹ -2/ E-G, (H abs 111, 1-110, 7)	113
350	Koklis, plokštinis.	Pilka molio masė, viršus dengtas žalia glazūra.	Fragm. dydis: 58x36x9 mm.	Tamsiai pilka žemė su smulkiomis griuvėmis (brėž. 14, sl. 2), kv. 1 ¹ -2/ E-G,	

R.S. Nr.	Radinys	Apibūdinimas	Dydis	Radimo vieta	Fot. Nr.
				(H abs 111, 1-110, 7)	
351	Koklis, plokštinis.	Ruda molio masė, viršus dengtas žalia glazūra, puoštas augaliniais motyvais, iš vidaus aprūkęs.	Fragm. dydis: 41x29x6 mm.	Tamsiai pilka žemė su smulkiomis griuvenomis (brėž. 14, sl. 2), kv. 1 ¹ -2/ E-G, (H abs 111, 1-110, 7)	113
352	Koklis, plokštinis.	Ruda molio masė, puoštas augaliniais motyvais, iš vidaus aprūkęs.	Fragm. dydis: 70x53x9 mm.	Tamsiai pilka žemė su smulkiomis griuvenomis (brėž. 14, sl. 2), kv. 1 ¹ -2/ E-G, (H abs 111, 1-110, 7)	113
353	Koklis, plokštinis.	Ruda molio masė.	Fragm. dydis: 81x55x11 mm.	Tamsiai pilka žemė su smulkiomis griuvenomis (brėž. 14, sl. 2), kv. 1 ¹ -2/ E-G, (H abs 111, 1-110, 7)	
354	Puodas, pakraštėlis.	Pilka molio masė, vidus dengtas žalia glazūra, išorė aprūkusi.	Fragm. dydis: 47x40x4 mm. Angos Ø: 50 mm.	Tamsiai pilka žemė su smulkiomis griuvenomis (brėž. 14, sl. 2), kv. 1 ¹ -2/ E-G, (H abs 111, 1-110, 7)	113
355	Puodas, pakraštėlis.	Balta molio masė, išorė ir vidus dengti ruda glazūra, Kielcų keramika.	Fragm. dydis: 55x34x6 mm. Angos Ø: 90 mm.	Tamsiai pilka žemė su smulkiomis griuvenomis (brėž. 14, sl. 2), kv. 1 ¹ -2/ E-G, (H abs 111, 1-110, 7)	114
356	Puodas, pakraštėlis.	Pilka molio masė su smulkių akmenėlių ir žėručio priemaišomis, išorė ir vidus aprūkę.	Fragm. dydis: 71x50x6 mm. Angos Ø: 80 mm.	Tamsiai pilka žemė su smulkiomis griuvenomis (brėž. 14, sl. 2), kv. 1 ¹ -2/ E-G, (H abs 111, 1-110, 7)	
357	Puodas, pakraštėlis.	Pilka molio masė su smulkių akmenėlių ir žėručio priemaišomis.	Fragm. dydis: 54x35x5 mm. Angos Ø: 70 mm.	Tamsiai pilka žemė su smulkiomis griuvenomis (brėž. 14, sl. 2), kv. 1 ¹ -2/ E-G, (H abs 111, 1-110, 7)	
358	Puodas, šonas.	Ruda molio masė, vidus dengtas žalia glazūra, suklijuotas iš dviejų dalių, išorė aprūkusi.	Fragm. dydis: 43x48x4 mm.	Tamsiai pilka žemė su smulkiomis griuvenomis (brėž. 14, sl. 2), kv. 1 ¹ -2/ E-G, (H abs 111, 1-110, 7)	
359	Puodas, šonas.	Ruda molio masė, vidus dengtas žalia glazūra, išorė aprūkusi.	Fragm. dydis: 35x41x6 mm.	Tamsiai pilka žemė su smulkiomis griuvenomis (brėž. 14, sl. 2), kv. 1 ¹ -2/ E-G, (H abs 111, 1-110, 7)	
360	Puodas, šonas.	Ruda molio masė, išorė dengta žalia glazūra.	Fragm. dydis: 53x24x3 mm.	Tamsiai pilka žemė su smulkiomis griuvenomis (brėž. 14, sl. 2), kv. 1 ¹ -2/ E-G, (H abs 111, 1-110, 7)	
361	Puodas, šonas.	Pilka molio masė su žėručio priemaišomis, išorė ir vidus aprūkę.	Fragm. dydis: 71x43x5 mm.	Tamsiai pilka žemė su smulkiomis griuvenomis (brėž. 14, sl. 2), kv. 1 ¹ -2/ E-G,	

R.S. Nr.	Radinys	Apibūdinimas	Dydis	Radimo vieta	Fot. Nr.
				(H abs 111, 1-110, 7)	
362	Puodas, šonas.	Pilka molio masė su žėručio priemaišomis, išorė ir vidus aprūkę, suklijuotas iš dviejų dalių.	Fragm. dydis: 35x24x3 mm.	Tamsiai pilka žemė su smulkiomis griuvenomis (brėž. 14, sl. 2), kv. 1 ¹ -2/ E-G, (H abs 111, 1-110, 7)	
363	Puodas, šonas.	Pilka molio masė su žėručio priemaišomis, išorė ir vidus aprūkę.	Fragm. dydis: 40x25x4 mm.	Tamsiai pilka žemė su smulkiomis griuvenomis (brėž. 14, sl. 2), kv. 1 ¹ -2/ E-G, (H abs 111, 1-110, 7)	
364	Puodas, šonas.	Pilka molio masė su smulkių akmenėlių priemaišomis, išorė aprūkusi.	Fragm. dydis: 45x27x5 mm.	Tamsiai pilka žemė su smulkiomis griuvenomis (brėž. 14, sl. 2), kv. 1 ¹ -2/ E-G, (H abs 111, 1-110, 7)	
365	Puodas, priedugnis.	Pilka molio masė, vidus dengtas ruda glazūra.	Fragm. dydis: 45x24x6 mm.	Tamsiai pilka žemė su smulkiomis griuvenomis (brėž. 14, sl. 2), kv. 1 ¹ -2/ E-G, (H abs 111, 1-110, 7)	
366	Puodas, priedugnis.	Ruda molio masė, viduje žalios glazūros dėmė, išorė aprūkusi.	Fragm. dydis: 52x30x7 mm.	Tamsiai pilka žemė su smulkiomis griuvenomis (brėž. 14, sl. 2), kv. 1 ¹ -2/ E-G, (H abs 111, 1-110, 7)	
367	Lėkštė, pakraštėlis.	Ruda molio masė, vidus dengtas ruda glazūra.	Fragm. dydis: 97x38x10 mm.	Tamsiai pilka žemė su smulkiomis griuvenomis (brėž. 14, sl. 2), kv. 1 ¹ -2/ E-G, (H abs 111, 1-110, 7)	114
368	Lėkštė, pakraštėlis.	Ruda molio masė, vidus dengtas žalia glazūra.	Fragm. dydis: 46x42x8 mm.	Tamsiai pilka žemė su smulkiomis griuvenomis (brėž. 14, sl. 2), kv. 1 ¹ -2/ E-G, (H abs 111, 1-110, 7)	
369	Dubuo, pakraštėlis.	Ruda molio masė, vidus dengtas žalia glazūra, išorė aprūkusi.	Fragm. dydis: 50x40x6 mm.	Tamsiai pilka žemė su smulkiomis griuvenomis (brėž. 14, sl. 2), kv. 1 ¹ -2/ E-G, (H abs 111, 1-110, 7)	
370	Metalinis dirbinys.	Korodavęs, geležinis.	Fragm. dydis: 47x23x9 mm.	Tamsiai pilka žemė su smulkiomis griuvenomis (brėž. 14, sl. 2), kv. 1 ¹ -2/ E-G, (H abs 111, 1-110, 7)	
371	Raktas.	Rakto galinė dalis, išlikęs apskritimas, korodavęs, geležinis.	Fragm. dydis: 56x29x7 mm.	Tamsiai pilka žemė su smulkiomis griuvenomis (brėž. 14, sl. 2), kv. 1 ¹ -2/ E-G, (H abs 111, 1-110, 7)	114
372	Koklis, plokštėnis.	Pilka molio masė, viršus dengtas žalia glazūra.	Fragm. dydis: 50x36x8 mm.	Pilka žemė su griuvenomis (brėž. 14, sl. 3f), kv. 1 ¹ -2/ E-G, (H abs 110, 7-110, 0)	

R.S. Nr.	Radinys	Apibūdinimas	Dydis	Radimo vieta	Fot. Nr.
373	Koklis, plokštinis.	Pilka molio masė, viršus dengtas žalia glazūra.	Fragm. dydis: 59x39x6 mm.	Pilka žemė su griuvenomis (brėž. 14, sl. 3f), kv. 1 ¹ -2/ E-G, (H abs 110, 7-110, 0)	
374	Puodynė, pakraštėlis su ašele.	Pilka molio masė, išorė ir vidus dengti šviesiai ruda glazūra.	Fragm. dydis: 56x26x6 mm. Angos Ø: 70 mm.	Pilka žemė su griuvenomis (brėž. 14, sl. 3f), kv. 1 ¹ -2/ E-G, (H abs 110, 7-110, 0)	
375	Puodas, pakraštėlis.	Ruda molio masė su smulkių akmenėlių priemaišomis.	Fragm. dydis: 64x46x8 mm. Angos Ø: 100 mm.	Pilka žemė su griuvenomis (brėž. 14, sl. 3f), kv. 1 ¹ -2/ E-G, (H abs 110, 7-110, 0)	
376	Puodas, pakraštėlis.	Pilka molio masė su smulkių akmenėlių priemaišomis, išorė apdegusi.	Fragm. dydis: 85x45x5 mm. Angos Ø: 80 mm.	Pilka žemė su griuvenomis (brėž. 14, sl. 3f), kv. 1 ¹ -2/ E-G, (H abs 110, 7-110, 0)	114
377	Puodas, šonas.	Pilka molio masė su smulkių akmenėlių ir žėručio priemaišomis, iš vidaus apdegęs.	Fragm. dydis: 55x61x8 mm.	Pilka žemė su griuvenomis (brėž. 14, sl. 3f), kv. 1 ¹ -2/ E-G, (H abs 110, 7-110, 0)	
378	Puodas, šonas.	Pilka molio masė su smulkių akmenėlių priemaišomis.	Fragm. dydis: 40x51x6 mm.	Pilka žemė su griuvenomis (brėž. 14, sl. 3f), kv. 1 ¹ -2/ E-G, (H abs 110, 7-110, 0)	
379	Puodas, šonas.	Pilka molio masė su žėručio priemaišomis, išorė ir vidus aprūkę.	Fragm. dydis: 43x37x8 mm.	Pilka žemė su griuvenomis (brėž. 14, sl. 3f), kv. 1 ¹ -2/ E-G, (H abs 110, 7-110, 0)	
380	Puodas, šonas.	Pilka molio masė su žėručio priemaišomis, išorė apdegusi.	Fragm. dydis: 48x41x6 mm.	Pilka žemė su griuvenomis (brėž. 14, sl. 3f), kv. 1 ¹ -2/ E-G, (H abs 110, 7-110, 0)	
381	Puodas, pakraštėlis.	Pilka molio masė su žėručio priemaišomis.	Fragm. dydis: 52x41x7 mm. Angos Ø: ? mm.	Pilka žemė su griuvenomis (brėž. 14, sl. 3f), kv. 1 ¹ -2/ E-G, (H abs 110, 7-110, 0)	
382	Puodas, dugnas.	Ruda molio masė, vidus dengtas žalia glazūra.	Fragm. dydis: 43x50x6 mm.	Pilka žemė su griuvenomis (brėž. 14, sl. 3f), kv. 1 ¹ -2/ E-G, (H abs 110, 7-110, 0)	
383	Puodas, dugnas.	Ruda molio masė, vidus dengtas žalia glazūra.	Fragm. dydis: 46x22x7 mm.	Pilka žemė su griuvenomis (brėž. 14, sl. 3f), kv. 1 ¹ -2/ E-G, (H abs 110, 7-110, 0)	
384	Puodas, dugnas.	Pilka molio masė.	Fragm. dydis: 48x37x8 mm.	Pilka žemė su griuvenomis (brėž. 14, sl. 3f), kv. 1 ¹ -2/ E-G, (H abs 110, 7-110, 0)	
385	Puodas, pakraštėlis.	Pilka molio masė su smulkių akmenėlių priemaišomis, aprūkęs.	Fragm. dydis: 60x45x6 mm.	XX a. pradžios perkasimas (brėž. 3, M 4, 7, sl. 2b), kv. 1/ F (H abs 111, 4-110, 1)	115
386	Puodas, šonas.	Pilka molio masė su smulkių akmenėlių priemaišomis.	Fragm. dydis: 45x32x5 mm.	XX a. pradžios perkasimas (brėž. 3, M 4, 7, sl. 2b), kv. 1/ F	115

R.S. Nr.	Radiny	Apibūdinimas	Dydis	Radimo vieta	Fot. Nr.
				(H abs 111, 4-110, 1)	
387	Puodas, šonas.	Pilka molio masė su smulkių akmenėlių priemaišomis, išorė aprūkusi.	Fragm. dydis: 25x55x6 mm.	XX a. pradžios perkasimas (brėž. 3, M 4, 7, sl. 2b), kv. 1/ F (H abs 111, 4-110, 1)	
388	Koklis, dubeninis.	Ruda molio masė, vidus dengtas žalios spalvos glazūra.	Fragm. dydis: 40x20x8 mm.	XX a. pradžios perkasimas (brėž. 3, M 4, 7, sl. 2b), kv. 1/ F (H abs 111, 4-110, 1)	
389	Puodas, pakraštėlis.	Pilka molio masė.	Fragm. dydis: 60x40x5 mm.	XX a. pradžios perkasimas (brėž. 3, M 4, 7, sl. 2b), kv. 1/ F (H abs 111, 4-110, 1)	115
390	Puodas, pakraštėlis.	Pilka molio masė, vidus dengtas žalios spalvos glazūra.	Fragm. dydis: 40x28x4 mm.	XX a. pradžios perkasimas (brėž. 3, M 4, 7, sl. 2b), kv. 1/ F (H abs 111, 4-110, 1)	
391	Čerpė.	Pilka molio masė su smulkių akmenėlių priemaišomis.	Fragm. dydis: 75x74x7 mm.	XX a. pradžios perkasimas (brėž. 3, M 4, 7, sl. 2b), kv. 1/ F (H abs 111, 4-110, 1)	115
392	Čerpė.	Pilka molio masė.	Fragm. dydis: 30x20x7 mm.	XX a. pradžios perkasimas (brėž. 3, M 4, 7, sl. 2b), kv. 1/ F (H abs 111, 4-110, 1)	
393	Koklis, plokštinis.	Ruda molio masė, išorė dengta žalios spalvos glazūra, puoštas augaliniais motyvais.	Fragm. dydis: 100x58x6 mm.	Tamsiai pilka žemė su smulkiomis griuvenomis (brėž. 14, sl. 2), kv. 3 ¹ , 2 ¹ / B, C, (H abs 111, 5-110, 8/109, 7)	
394	Puodas, šonas.	Ruda molio masė su smulkių akmenėlių priemaišomis, aprūkęs.	Fragm. dydis: 40x40x5 mm.	Tamsiai pilka žemė su smulkiomis griuvenomis (brėž. 14, sl. 2), kv. 3 ¹ , 2 ¹ / B, C, (H abs 111, 5-110, 8/109, 7)	115
395	Puodas, priedugnis.	Pilka molio masė, dengtas žalios spalvos glazūra.	Fragm. dydis: 45x25x5 mm.	Tamsiai pilka žemė su smulkiomis griuvenomis (brėž. 14, sl. 2), kv. 3 ¹ , 2 ¹ / B, C, (H abs 111, 5-110, 8/109, 7)	
396	Koklis, karnizinis.	Ruda molio masė, išorė dengta žalios spalvos glazūra, puoštas augliniais motyvais.	Fragm. dydis: 30x55x6 mm.	Tamsiai pilka žemė su smulkiomis griuvenomis (brėž. 14, sl. 2), kv. 3 ¹ , 2 ¹ / B, C, (H abs 111, 5-110, 8/109, 7)	
397	Koklis, karnizinis.	Pilka molio masė, išorė dengta žalios spalvos glazūra, puoštas augaliniais motyvais.	Fragm. dydis: 60x70x10 mm.	Tamsiai pilka žemė su smulkiomis griuvenomis (brėž. 14, sl. 2), kv. 3 ¹ , 2 ¹ / B, C, (H abs 111, 5-110, 8/109, 7)	115

R.S. Nr.	Radinys	Apibūdinimas	Dydis	Radimo vieta	Fot. Nr.
398	Koklis, plokštinis.	Ruda molio masė, išorė dengta žalios spalvos glazūra, puoštas augaliniais motyvais, vidus aprūkęs.	Fragm. dydis:	Tamsiai pilka žemė su smulkiomis griuvenomis (brėž. 14, sl. 2), kv. 3 ¹ , 2 ¹ / B, C, (H abs 111, 5-110, 8/109, 7)	115
399	Koklis, plokštinis.	Ruda molio masė, išorė dengta žalios spalvos glazūra, puoštas augaliniais motyvais, vidus aprūkęs.	Fragm. dydis: 55x28x6 mm.	Tamsiai pilka žemė su smulkiomis griuvenomis (brėž. 14, sl. 2), kv. 3 ¹ , 2 ¹ / B, C, (H abs 111, 5-110, 8/109, 7)	115
400	Koklis, plokštinis.	Ruda molio masė, išorė dengta žalios spalvos glazūra, puoštas augaliniais motyvais.	Fragm. dydis: 90x25x7 mm.	Tamsiai pilka žemė su smulkiomis griuvenomis (brėž. 14, sl. 2), kv. 3 ¹ , 2 ¹ / B, C, (H abs 111, 5-110, 8/109, 7)	115
401	Koklis, plokštinis.	Rudos molio masė, išorė dengta žalios spalvos glazūra, puoštas augaliniais motyvais.	Fragm. dydis: 85x50x6 mm.	Tamsiai pilka žemė su smulkiomis griuvenomis (brėž. 14, sl. 2), kv. 3 ¹ , 2 ¹ / B, C, (H abs 111, 5-110, 8/109, 7)	
402	Koklis, plokštinis.	Pilka molio masė, išorė dengta žalios spalvos glazūra, apdegęs.	Fragm. dydis: 35x30x6 mm.	Tamsiai pilka žemė su smulkiomis griuvenomis (brėž. 14, sl. 2), kv. 3 ¹ , 2 ¹ / B, C, (H abs 111, 5-110, 8/109, 7)	
403	Koklis, plokštinis.	Pilka molio masė, išorė dengta žalios spalvos glazūra, puoštas augaliniais motyvais.	Fragm. dydis: 35x22x6 mm.	Tamsiai pilka žemė su smulkiomis griuvenomis (brėž. 14, sl. 2), kv. 3 ¹ , 2 ¹ / B, C, (H abs 111, 5-110, 8/109, 7)	
404	Koklis.	Ruda molio masė, išorė dengta žalios spalvos glazūra.	Fragm. dydis: 45x25x7 mm.	Tamsiai pilka žemė su smulkiomis griuvenomis (brėž. 14, sl. 2), kv. 3 ¹ , 2 ¹ / B, C, (H abs 111, 5-110, 8/109, 7)	116
405	Koklis, plokštinis.	Pilka molio masė, išorė dengta žalios spalvos glazūra.	Fragm. dydis: 65x25x8 mm.	Tamsiai pilka žemė su smulkiomis griuvenomis (brėž. 14, sl. 2), kv. 3 ¹ , 2 ¹ / B, C, (H abs 111, 5-110, 8/109, 7)	
406	Koklis, plokštinis.	Ruda molio masė, išorė dengta žalios spalvos glazūra.	Fragm. dydis: 30x40x6 mm.	Tamsiai pilka žemė su smulkiomis griuvenomis (brėž. 14, sl. 2), kv. 3 ¹ , 2 ¹ / B, C, (H abs 111, 5-110, 8/109, 7)	
407	Koklis,	Ruda molio masė, išorė	Fragm. dydis:	Tamsiai pilka žemė su	

R.S. Nr.	Radiny	Apibūdinimas	Dydis	Radimo vieta	Fot. Nr.
	karnizinis.	dengta žalios spalvos glazūra.	35x45x7 mm.	smulkiomis griuvenomis (brėž. 14, sl. 2), kv. 3 ¹ , 2 ¹ / B, C, (H abs 111, 5-110, 8/109, 7)	
408	Puodas, pakraštėlis.	Pilka molio masė su smulkių akmenėlių priemaišomis, vidus aprūkęs.	Fragm. dydis: 70x60x8 mm. Ø110 mm.	Tamsiai pilka žemė su smulkiomis griuvenomis (brėž. 14, sl. 2), kv. 3 ¹ , 2 ¹ / B, C, (H abs 111, 5-110, 8/109, 7)	116
409	Puodas, pakraštėlis.	Pilka molio masė su smulkių akmenėlių priemaišomis.	Fragm. dydis: 100x45x4 mm. Ø 125 mm.	Tamsiai pilka žemė su smulkiomis griuvenomis (brėž. 14, sl. 2), kv. 3 ¹ , 2 ¹ / B, C, (H abs 111, 5-110, 8/109, 7)	116
410	Puodas, pakraštėlis.	Pilka molio masė su smulkių akmenėlių priemaišomis, puoštas įkartomis, aprūkęs.	Fragm. dydis: 58x30x6 mm. Ø 80 mm.	Tamsiai pilka žemė su smulkiomis griuvenomis (brėž. 14, sl. 2), kv. 3 ¹ , 2 ¹ / B, C, (H abs 111, 5-110, 8/109, 7)	
411	Puodas, pakraštėlis.	Pilka molio masė su smulkių akmenėlių priemaišomis, išorė aprūkusi.	Fragm. dydis: 90x50x4 mm. Ø 130 mm.	Tamsiai pilka žemė su smulkiomis griuvenomis (brėž. 14, sl. 2), kv. 3 ¹ , 2 ¹ / B, C, (H abs 111, 5-110, 8/109, 7)	116
412	Puodas, pakraštėlis.	Pilka molio masė su smulkių akmenėlių priemaišomis, išorė apdegusi.	Fragm. dydis: 68x55x4 mm. Ø 90 mm.	Tamsiai pilka žemė su smulkiomis griuvenomis (brėž. 14, sl. 2), kv. 3 ¹ , 2 ¹ / B, C, (H abs 111, 5-110, 8/109, 7)	116
413	Puodas, pakraštėlis.	Pilka molio masė su smulkių akmenėlių priemaišomis, aprūkęs.	Fragm. dydis: 60x25x6 mm. Ø 100 mm.	Tamsiai pilka žemė su smulkiomis griuvenomis (brėž. 14, sl. 2), kv. 3 ¹ , 2 ¹ / B, C, (H abs 111, 5-110, 8/109, 7)	116
414	Puodas, pakraštėlis.	Pilka molio masė, vidus dengtas žalios spalvos glazūra, išorė aprūkusi.	Fragm. dydis: 52x25x4 mm. Ø 90 mm.	Tamsiai pilka žemė su smulkiomis griuvenomis (brėž. 14, sl. 2), kv. 3 ¹ , 2 ¹ / B, C, (H abs 111, 5-110, 8/109, 7)	
415	Puodas, pakraštėlis.	Pilka molio masė su smulkių akmenėlių priemaišomis, aprūkęs.	Fragm. dydis: 75x25x6 mm. Ø 80 mm.	Tamsiai pilka žemė su smulkiomis griuvenomis (brėž. 14, sl. 2), kv. 3 ¹ , 2 ¹ / B, C, (H abs 111, 5-110, 8/109, 7)	116
416	Puodas, pakraštėlis.	Pilka molio masė su smulkių akmenėlių	Fragm. dydis: 40x30x6 mm. Ø 80	Tamsiai pilka žemė su smulkiomis	

R.S. Nr.	Radinys	Apibūdinimas	Dydis	Radimo vieta	Fot. Nr.
		priemaišomis.	mm.	griuvėnėmis (brėž. 14, sl. 2), kv. 3 ¹ , 2 ¹ / B, C, (H abs 111, 5-110, 8/109, 7)	
417	Puodas, pakraštėlis.	Pilka molio masė su smulkių akmenėlių priemaišomis, išorė dengta žalios spalvos glazūra, apdeges.	Fragm. dydis: 40x25x6 mm. Ø80 mm.	Tamsiai pilka žemė su smulkiomis griuvėnėmis (brėž. 14, sl. 2), kv. 3 ¹ , 2 ¹ / B, C, (H abs 111, 5-110, 8/109, 7)	
418	Puodas, pakraštėlis.	Ruda molio masė, dengtas rudos spalvos glazūra.	Fragm. dydis: 50x30x5 mm. Ø 50 mm.	Tamsiai pilka žemė su smulkiomis griuvėnėmis (brėž. 14, sl. 2), kv. 3 ¹ , 2 ¹ / B, C, (H abs 111, 5-110, 8/109, 7)	
419	Puodas, pakraštėlis.	Ruda molio masė, dengtas žalios spalvos glazūra.	Fragm. dydis: 60x30x4 mm.	Tamsiai pilka žemė su smulkiomis griuvėnėmis (brėž. 14, sl. 2), kv. 3 ¹ , 2 ¹ / B, C, (H abs 111, 5-110, 8/109, 7)	
420	Puodas, pakraštėlis.	Pilka molio masė su smulkių akmenėlių priemaišomis.	Fragm. dydis: 30x35x6 mm. Ø 70 mm.	Tamsiai pilka žemė su smulkiomis griuvėnėmis (brėž. 14, sl. 2), kv. 3 ¹ , 2 ¹ / B, C, (H abs 111, 5-110, 8/109, 7)	116
421	Puodas, pakraštėlis.	Balta molio masė, išorė dengta rudos spalvos glazūra, vidus dengtas žalios spalvos glazūra. Kelcų keramika.	Fragm. dydis: 45x25x5 mm. Ø 80 mm.	Tamsiai pilka žemė su smulkiomis griuvėnėmis (brėž. 14, sl. 2), kv. 3 ¹ , 2 ¹ / B, C, (H abs 111, 5-110, 8/109, 7)	116
422	Puodas, pakraštėlis.	Pilka molio masė su smulkių akmenėlių priemaišomis, aprūkęs.	Fragm. dydis: 45x40x4 mm. Ø 80 mm.	Tamsiai pilka žemė su smulkiomis griuvėnėmis (brėž. 14, sl. 2), kv. 3 ¹ , 2 ¹ / B, C, (H abs 111, 5-110, 8/109, 7)	117
423	Puodas, pakraštėlis.	Ruda molio masė, vidus dengtas žalios spalvos glazūra, išorė aprūkusi.	Fragm. dydis: 70x30x4 mm. Ø 90 mm.	Tamsiai pilka žemė su smulkiomis griuvėnėmis (brėž. 14, sl. 2), kv. 3 ¹ , 2 ¹ / B, C, (H abs 111, 5-110, 8/109, 7)	
424	Puodas, pakraštėlis.	Pilka molio masė su smulkių akmenėlių priemaišomis.	Fragm. dydis: 35x45x8 mm. Ø ? Mm.	Tamsiai pilka žemė su smulkiomis griuvėnėmis (brėž. 14, sl. 2), kv. 3 ¹ , 2 ¹ / B, C, (H abs 111, 5-110, 8/109, 7)	117
425	Puodas, pakraštėlis.	Pilka molio masė, vidus dengtas žalios spalvos glazūra, apdeges.	Fragm. dydis: 45x40x5 mm.	Tamsiai pilka žemė su smulkiomis griuvėnėmis (brėž. 14,	

R.S. Nr.	Radinys	Apibūdinimas	Dydis	Radimo vieta	Fot. Nr.
				sl. 2), kv. 3 ¹ , 2 ¹ / B, C, (H abs 111, 5-110, 8/109, 7)	
426	Puodas, pakraštėlis.	Pilka molio masė su smulkių akmenėlių priemaišomis.	Fragm. dydis: 25x40x7 mm. Ø ?	Tamsiai pilka žemė su smulkiomis griuvenomis (brėž. 14, sl. 2), kv. 3 ¹ , 2 ¹ / B, C, (H abs 111, 5-110, 8/109, 7)	
427	Puodas, pakraštėlis.	Pilka molio masė su smulkių akmenėlių priemaišomis, išorė aprūkusi.	Fragm. dydis: 35x25x6 mm. Ø 80 mm.	Tamsiai pilka žemė su smulkiomis griuvenomis (brėž. 14, sl. 2), kv. 3 ¹ , 2 ¹ / B, C, (H abs 111, 5-110, 8/109, 7)	
428	Ąselė.	Pilka molio masė su smulkių akmenėlių priemaišomis.	Fragm. dydis: 65x25x4 mm.	Tamsiai pilka žemė su smulkiomis griuvenomis (brėž. 14, sl. 2), kv. 3 ¹ , 2 ¹ / B, C, (H abs 111, 5-110, 8/109, 7)	117
429	Ąselė.	Pilka molio masė, dengtas žalios spalvos glazūra.	Fragm. dydis: 20x70x6 mm.	Tamsiai pilka žemė su smulkiomis griuvenomis (brėž. 14, sl. 2), kv. 3 ¹ , 2 ¹ / B, C, (H abs 111, 5-110, 8/109, 7)	117
430	Ąselė.	Ruda molio masė, aprūkęs.	Fragm. dydis: 20x60x8 mm.	Tamsiai pilka žemė su smulkiomis griuvenomis (brėž. 14, sl. 2), kv. 3 ¹ , 2 ¹ / B, C, (H abs 111, 5-110, 8/109, 7)	117
431	Puodas, šonas.	Pilka molio masė su smulkių akmenėlių priemaišomis, išorė aprūkusi.	Fragm. dydis: 35x40x6 mm. 0	Tamsiai pilka žemė su smulkiomis griuvenomis (brėž. 14, sl. 2), kv. 3 ¹ , 2 ¹ / B, C, (H abs 111, 5-110, 8/109, 7)	
432	Puodas, šonas.	Pilka molio masė su smulkių akmenėlių priemaišomis, apdegęs.	Fragm. dydis: 40x35x6 mm.	Tamsiai pilka žemė su smulkiomis griuvenomis (brėž. 14, sl. 2), kv. 3 ¹ , 2 ¹ / B, C, (H abs 111, 5-110, 8/109, 7)	117
433	Puodas, šonas.	Pilka molio masė.	Fragm. dydis: 75x60x6 mm.	Tamsiai pilka žemė su smulkiomis griuvenomis (brėž. 14, sl. 2), kv. 3 ¹ , 2 ¹ / B, C, (H abs 111, 5-110, 8/109, 7)	117
434	Puodas, šonas.	Pilka molio su smulkių akmenėlių priemaišomis, išorė apdegusi.	Fragm. dydis: 78x50x3 mm.	Tamsiai pilka žemė su smulkiomis griuvenomis (brėž. 14, sl. 2), kv. 3 ¹ , 2 ¹ / B, C,	

R.S. Nr.	Radiny	Apibūdinimas	Dydis	Radimo vieta	Fot. Nr.
				(H abs 111, 5-110, 8/109, 7)	
435	Puodas, šonas.	Balta molio masė, vidus dengtas žalio spalvos glazūra, apdegęs. Kelcų keramika.	Fragm. dydis: 60x45x3 mm.	Tamsiai pilka žemė su smulkiais griuvenomis (brėž. 14, sl. 2), kv. 3 ¹ , 2 ¹ / B, C, (H abs 111, 5-110, 8/109, 7)	117
436	Puodas, šonas.	Balta molio masė, išorė dengta rudos spalvos glazūra, vidus dengtas žalios spalvos glazūra. Kelcų keramika.	Fragm. dydis: 20x18x3 mm.	Tamsiai pilka žemė su smulkiais griuvenomis (brėž. 14, sl. 2), kv. 3 ¹ , 2 ¹ / B, C, (H abs 111, 5-110, 8/109, 7)	
437	Puodas, šonas.	Balta molio masė, vidus dengtas rudos spalvos glazūra, išorė aprūkusi. Kelcų keramika.	Fragm. dydis: 20x30x3 mm.	Tamsiai pilka žemė su smulkiais griuvenomis (brėž. 14, sl. 2), kv. 3 ¹ , 2 ¹ / B, C, (H abs 111, 5-110, 8/109, 7)	
438	Puodas, šonas.	Pilka molio masė.	Fragm. dydis: 35x45x3 mm.	Tamsiai pilka žemė su smulkiais griuvenomis (brėž. 14, sl. 2), kv. 3 ¹ , 2 ¹ / B, C, (H abs 111, 5-110, 8/109, 7)	
439	Puodas, šonas.	Pilka molio masė.	Fragm. dydis: 32x30x4 mm.	Tamsiai pilka žemė su smulkiais griuvenomis (brėž. 14, sl. 2), kv. 3 ¹ , 2 ¹ / B, C, (H abs 111, 5-110, 8/109, 7)	
440	Puodas, šonas.	Pilka molio masė, vidus dengtas rudos spalvos glazūra, išorė aprūkusi.	Fragm. dydis: 60x35x6 mm.	Tamsiai pilka žemė su smulkiais griuvenomis (brėž. 14, sl. 2), kv. 3 ¹ , 2 ¹ / B, C, (H abs 111, 5-110, 8/109, 7)	117
441	Puodas, šonas.	Ruda molio masė su smulkių akmenėlių priemaišomis, aprūkęs.	Fragm. dydis: 35x50x6 mm.	Tamsiai pilka žemė su smulkiais griuvenomis (brėž. 14, sl. 2), kv. 3 ¹ , 2 ¹ / B, C, (H abs 111, 5-110, 8/109, 7)	
442	Puodas, šonas.	Ruda molio masė, išorė dengta žalios spalvos glazūra.	Fragm. dydis: 45x45x5 mm.	Tamsiai pilka žemė su smulkiais griuvenomis (brėž. 14, sl. 2), kv. 3 ¹ , 2 ¹ / B, C, (H abs 111, 5-110, 8/109, 7)	
443	Puodas, šonas.	Pilka molio masė su smulkių akmenėlių priemaišomis, išorė apdegusi.	Fragm. dydis: 50x35x4 mm.	Tamsiai pilka žemė su smulkiais griuvenomis (brėž. 14, sl. 2), kv. 3 ¹ , 2 ¹ / B, C, (H abs 111, 5-110,	

R.S. Nr.	Radinys	Apibūdinimas	Dydis	Radimo vieta	Fot. Nr.
				8/109, 7)	
444	Puodas, šonas.	Pilka molio masė.	Fragm. dydis: 55x70x5 mm.	Tamsiai pilka žemė su smulkiais griuvenomis (brėž. 14, sl. 2), kv. 3 ¹ , 2 ¹ / B, C, (H abs 111, 5-110, 8/109, 7)	
445	Puodas, šonas.	Pilka molio masė su smulkių akmenėlių priemaišomis.	Fragm. dydis: 90x40x6 mm.	Tamsiai pilka žemė su smulkiais griuvenomis (brėž. 14, sl. 2), kv. 3 ¹ , 2 ¹ / B, C, (H abs 111, 5-110, 8/109, 7)	
446	Dubenėlis.	Pilka molio masė, vidus dengtas žalios spalvos glazūra.	Fragm. dydis: 100x100x6 mm.	Tamsiai pilka žemė su smulkiais griuvenomis (brėž. 14, sl. 2), kv. 3 ¹ , 2 ¹ / B, C, (H abs 111, 5-110, 8/109, 7)	118
447	Puodas, dugnas.	Ruda molio masė, vidus dengtas rudos spalvos glazūra, išorė aprūkusi.	Fragm. dydis: 80x25x5 mm.	Tamsiai pilka žemė su smulkiais griuvenomis (brėž. 14, sl. 2), kv. 3 ¹ , 2 ¹ / B, C, (H abs 111, 5-110, 8/109, 7)	
448	Puodas, dugnas.	Ruda molio masė, vidus dengtas rudos spalvos glazūra, išorė aprūkusi.	Fragm. dydis: 110x35x6 mm.	Tamsiai pilka žemė su smulkiais griuvenomis (brėž. 14, sl. 2), kv. 3 ¹ , 2 ¹ / B, C, (H abs 111, 5-110, 8/109, 7)	
449	Puodas, dugnas.	Ruda molio masė, vidus dengtas žalios spalvos glazūra.	Fragm. dydis: 75x60x6 mm.	Tamsiai pilka žemė su smulkiais griuvenomis (brėž. 14, sl. 2), kv. 3 ¹ , 2 ¹ / B, C, (H abs 111, 5-110, 8/109, 7)	
450	Puodas, dugnas.	Pilka molio masė su smulkių akmenėlių priemaišomis.	Fragm. dydis: 50x30x6 mm.	Tamsiai pilka žemė su smulkiais griuvenomis (brėž. 14, sl. 2), kv. 3 ¹ , 2 ¹ / B, C, (H abs 111, 5-110, 8/109, 7)	118
451	Vazelė.	Pilka molio masė, vidus dengtas rudos spalvos glazūra.	Fragm. dydis: 30x30x3 mm.	Tamsiai pilka žemė su smulkiais griuvenomis (brėž. 14, sl. 2), kv. 3 ¹ , 2 ¹ / B, C, (H abs 111, 5-110, 8/109, 7)	118
452	Puodas, dugnas.	Pilka molio masė, vidus dengtas žalios spalvos glazūra.	Fragm. dydis: 40x35x8 mm.	Tamsiai pilka žemė su smulkiais griuvenomis (brėž. 14, sl. 2), kv. 3 ¹ , 2 ¹ / B, C, (H abs 111, 5-110, 8/109, 7)	

R.S. Nr.	Radinys	Apibūdinimas	Dydis	Radimo vieta	Fot. Nr.
453	Puodas, dugnas.	Ruda molio masė, vidus dengtas žalios spalvos glazūra.	Fragm. dydis: 80x25x6 mm.	Tamsiai pilka žemė su smulkiomis griuvenomis (brėž. 14, sl. 2), kv. 3 ¹ , 2 ¹ / B, C, (H abs 111, 5-110, 8/109, 7)	
454	Puodas, priedugnis.	Pilka molio masė su smulkių akmenėlių priemaišomis.	Fragm. dydis: 60x60x8 mm.	Tamsiai pilka žemė su smulkiomis griuvenomis (brėž. 14, sl. 2), kv. 3 ¹ , 2 ¹ / B, C, (H abs 111, 5-110, 8/109, 7)	118
455	Keptuvė, kojėlė.	Pilka molio masė, vidus dengtas žalios spalvos glazūra.	Fragm. dydis: 60x25x5 mm.	Tamsiai pilka žemė su smulkiomis griuvenomis (brėž. 14, sl. 2), kv. 3 ¹ , 2 ¹ / B, C, (H abs 111, 5-110, 8/109, 7)	118
456	Čerpė.	Ruda molio masė, puošta braukomis.	Fragm. dydis: 60x140x12 mm.	Tamsiai pilka žemė su smulkiomis griuvenomis (brėž. 14, sl. 2), kv. 3 ¹ , 2 ¹ / B, C, (H abs 111, 5-110, 8/109, 7)	118
457	Pypkė.	Balta molio masė, išorė dengta žalia glazūra įgavusia raudoną atspalvį. Apdegusi.	Dydis: 40x47x23 mm.	Pilka žemė su griuvenomis (brėž. 14, sl. 1), kv. 1 ¹ -2/ E-F (H abs 112, 1-111, 1)	118
458	Apkalėlis.	Žalvaris, netaisyklingos stačiakampio formos, apvaliu galu su skylė. Dalis radinio nulaužta.	Fragm. dydis: 45x12x2 mm.	Pilka žemė su griuvenomis (brėž. 14, sl. 1), kv. 1 ¹ -2/ E-F (H abs 112, 1-111, 1)	118
459	Skardelė.	Žalvaris, apvalios formos, centre gelytės? Formos įspaudas.	Dydis: 19x19x1 mm.	Pilka žemė su griuvenomis (brėž. 14, sl. 1), kv. 1 ¹ -2/ E-F (H abs 112, 1-111, 1)	119
460	Šratas.	Švinas, apvalus.	dydis: Ø 10 mm.	gylis: 2,6 m.	121
461	Moneta, TSRS, 1983 m. 15 kapeikų.		dydis: Ø 20 mm.	Prie betoninės sijos, kv. 10/ E, gylis 0, 2 m (H abs 111, 9)	119
462	Moneta, Lietuva, Jonas Kazimieras, 166? M. šilingas.	Varis.	dydis: Ø 16 mm.	Pilka žemė su smulkiomis griuvenomis (brėž. 7, sl. 1), kv. 1-10/ F, G (H abs 112, 1-111, 3)	120
463	Moneta, Jonas Kazimieras, 166? M. šilingas.	Varis.	dydis: Ø 15 mm.	Tamsiai pilka žemė su smulkiomis griuvenomis (brėž. 7, sl. 2), kv. 1-10/ F, G (H abs 111, 7-109, 5)	120
464	Moneta, Lenkija, Jonas	Varis.	dydis: Ø 16 mm.	Tamsiai pilka žemė su smulkiomis griuvenomis (brėž. 7,	121

R.S. Nr.	Radiny	Apibūdinimas	Dydis	Radimo vieta	Fot. Nr.
	Kazimieras, 166? M. šilingas.			sl. 2), kv. 1-10/ F, G (H abs 111, 7-109, 5)	
465	Moneta, Lietuva, Jonas Kazimieras, 166? M. šilingas.	Varis.	dydis: Ø 15 mm.	Tamsiai pilka žemė su smulkiomis griuvenomis (brėž. 7, sl. 2), kv. 1-10/ F, G (H abs 111, 7-109, 5)	121
466	Moneta, Lietuva, Jonas Kazimieras, 166? M. šilingas.	Varis.	dydis: Ø 16 mm.	Tamsiai pilka žemė su smulkiomis griuvenomis (brėž. 7, sl. 2), kv. 1-10/ F, G (H abs 111, 7-109, 5)	122
467	Moneta, Lietuva, Jonas Kazimieras, 1665 M. šilingas.	Varis.	dydis: Ø 16 mm.	Tamsiai pilka žemė su smulkiomis griuvenomis (brėž. 14, sl. 2), kv. 1 ¹ -2/ E-G, (H abs 111, 1-110, 7)	122
468	Moneta, Lenkija, Jonas Kazimieras, 1666 M. šilingas.	Varis.	dydis: Ø 15 mm.	Tamsiai pilka žemė su smulkiomis griuvenomis (brėž. 7, sl. 2), kv. 1-10/ F, G (H abs 111, 7-109, 5)	123
469	Moneta, klastotė? Jonas Kazimieras, 166? M. šilingas.	Varis.	dydis: Ø 17 mm.	Tamsiai pilka žemė su smulkiomis griuvenomis (brėž. 7, sl. 2), kv. 1-10/ F, G (H abs 111, 7-109, 5)	123
470	Moneta, Jonas Kazimieras, 166? M. šilingas.	Varis.	dydis: Ø 15 mm.	Tamsiai pilka žemė su smulkiomis griuvenomis (brėž. 7, sl. 2), kv. 1-10/ F, G (H abs 111, 7-109, 5)	124
471	Moneta, šilingas.	Bilonas?	dydis: Ø 15 mm.	Tamsiai pilka žemė, 2011 m. iškasos vakarinė dalis, kv. 6-10 (A, B), H abs 109, 5	124

BRĖŽINIŲ SĄRAŠAS

Brėž. 1. Sutartiniai žymėjimai

Brėž. 2. Archeologinių tyrimų Pylimo gatvės namo 7 A teritorijoje planas. M 1: 20

Brėž. 3. Archeologinių tyrimų Pylimo gatvės namo 7 A teritorijoje planas. M 1: 50

Brėž. 4. Vakarinės kraštinės pjūvis (1-1). M 1: 20

- Brėž. 5.** Šiaurinės kraštinės pjūviai (2-2 ir 3-3). M 1: 20
Brėž. 6. Pietinės kraštinės pjūvis (4-4). M 1: 20
Brėž. 7. Rytinės kraštinės pjūvis (5-5). M 1: 20
Brėž. 8. Rytinės ir pietinės kraštinės pjūviai (6-6 ir 7-7). M 1: 20
Brėž. 9. Rūsio šiaurinės ir vakarinės sienų vidaus išklotinės (8-8 ir 9-9). M 1: 20
Brėž. 10. Vakarinės kraštinės pjūvis (10-10). M 1: 20
Brėž. 11. Šiaurinės kraštinės pjūvis (11-11). M 1: 20
Brėž. 12. Rūsio pietinės sienos vidaus išklotinė ir pietinės kraštinės pjūvis (12-12). M 1: 20
Brėž. 13. Vakarinės ir rytinės kraštinės pjūviai (13-13 ir 14-14). M 1: 20
Brėž. 14. Pietinės kraštinės pjūviai (15-15 ir 16-16). M 1: 20

FOTOGRAFIJŲ SĄRAŠAS

1. 2011-12 iškasta duobė sklype Pylimo g. 7A, bendras vaizdas prieš žvalgymus, vaizdas nuo Š
2. 2011-12 iškasta duobė, bendras vaizdas prieš žvalgymus, vaizdas nuo R
3. Žvalgymai. V pjūvis, bendras vaizdas nuo R
4. V pjūvis, vaizdas nuo R
5. V pjūvis, bendras vaizdas nuo R
6. V pjūvis, vaizdas nuo R
- 6a. V ir Š pjūvis, 2011-12 duobės kontūras dugne. vaizdas nuo R
7. Š pjūvis, bendras vaizdas nuo P
8. Š pjūvis, bendras vaizdas nuo P
9. Š pjūvis, pamato fragmentas M2, vaizdas nuo P
- 9a. Š pjūvis, M3statinio pamato liekanos, vaizdas nuo P
10. Š pjūvis, XVII a. statinio pamato liekanos (M2), vaizdas nuo P
11. R pjūvis, bendras vaizdas nuo V
12. R pjūvis, vaizdas nuo V
13. R pjūvio Š dalis vaizdas nuo V
14. Š ir R pjūviai, XVII a. statinio ir rūsio Š sienos pamatų liekanos, vaizdas nuo PV
15. Š ir R pjūviai, XVII a. statinio (M2) ir rūsio Š sienos pamatų (M1c) liekanos iš arčiau, vaizdas nuo PV
16. R pjūvis, XVII a. rūsio Š sienos pamatų (M1c) liekanos, vaizdas nuo V
17. R pjūvis, XVII a. rūsio Š sienos pamatų (M1c) liekanos, iš arčiau, nuo V.
- 17a. Rytinis pjūvis. , XVII a. rūsio Š sienos pamatų (M1c) liekanos. Mūras neturi šviežių nuardymo žymių
18. P pjūvis, bendras vaizdas nuo Š
19. P pjūvis, vaizdas nuo Š
20. P pjūvis, XVII a. rūsio V sienos pamato (M1a) ir skliauto (M1b) liekanos, vaizdas nuo Š
21. P pjūvis, XVII a. rūsio V sienos pamato (M1a) ir skliauto (M1b) liekanos. Matomos keliose vietose šviežiai nusklembtų plytų žymės.
22. Žvalgymų plotas, mechanizuotai iškeliamas iškasta žemė, bendras vaizdas nuo Š
23. Žvalgymų plotas po mechanizuoto žemių iškėlimo, bendras vaizdas nuo Š
24. V pjūvis, vaizdas nuo R
25. XX a. betoninio luito liekanos, vaizdas nuo R
26. R pjūvis, bendras vaizdas nuo V
27. R pjūvis, bendras vaizdas nuo V
28. R pjūvis iš arčiau, vaizdas nuo V
29. P pjūvis, bendras vaizdas nuo Š
30. P pjūvis, vaizdas nuo Š
31. P pjūvis, XVII a. rūsio V sienos pamato (M1a ir M1b) fragmentas, į R nuo jo nugriuvusio rūsio skliauto liekanos. Vaizdas nuo Š
32. XX a. statinio pamato liekanos, vaizdas nuo Š
33. V pjūvis, bendras vaizdas nuo R
34. XVII a. rūsio V sienos pamato (M1) ir skliauto liekanos, vaizdas nuo R
35. XVII a. rūsio V ir Š sienų liekanos (M1), ant jų užverstas betoninis luitas. Vaizdas nuo R

- 35a. Piltinio pobūdžio gruntas, susiformavęs tarp XVII a. rūsio V ir Š sienų liekanų (M1) ir statybų metu ant jų užverstos betoninės konstrukcijos. Vaizdas nuo R.
36. XVII a. rūsio skliauto liekanos, vaizdas nuo V
37. Š pjūvis, bendras vaizdas nuo P
38. Š pjūvis, vaizdas nuo P
39. Š pjūvis iš arčiau, XVII a. rūsio sienos (M1), už jos – M2, M3 statinių liekanos. Vaizdas nuo P
40. Š pjūvis, XVII a. statinio pamato liekanos (M2), bendras vaizdas nuo P
41. Š pjūvis, XVII a. statinio pamato liekanos (M2), matomos plytų nusklembimo žymės. Vaizdas nuo P
42. Š pjūvis, XVII a. statinio pamato (M2) ir rūsio Š sienos (M1) liekanos, vaizdas nuo P
43. XVII a. rūsio Š sienos (M1) liekanos, vaizdas nuo P
44. XVII a. rūsio Š sienos (M1) liekanos, vaizdas nuo Š
45. R pjūvis, bendras vaizdas nuo V
46. R pjūvio centrinė dalis (kairėje XVII a. rūsio sienos M1c fragmentas), vaizdas nuo V
47. R pjūvio P dalis, vaizdas nuo V
48. P pjūvis, bendras vaizdas nuo Š
49. P pjūvis, bendras vaizdas nuo Š
50. P pjūvis, bendras vaizdas nuo Š
51. P pjūvis, vaizdas nuo Š
52. P pjūvis, XVII a. rūsio V sienos pamato (M1a, M1b) ir skliauto liekanos, vaizdas nuo Š
53. KVP vadovas dr. Linas Kvizikevičius, užsakovas Petras Kazėnas ir darbininkai baigus iškasos žvalgytus, vaizdas nuo Š
54. R pjūvis, kv. 1¹, 1/ G, vaizdas nuo V
55. P pjūvis, kv. 1¹/ E-G, vaizdas nuo Š
56. V pjūvis, kv. 1¹-2/ E, vaizdas nuo R
57. XX a. statinio pamato kolonos liekanos (M 4) ir XVII a. grindinio liekanos, kv. 1¹, 1/ E-G, vaizdas nuo V
58. XX a. statinio pamato kolonos liekanos (M 4), XVII a. grindinio ir rūsio pietinės sienos liekanos, kv. 1¹-2/ E-G, vaizdas nuo P
59. XVII a. rūsio pietinės sienos liekanos, kv. 2/ E-G, vaizdas nuo P
60. R pjūvis, kv. 1¹, 1/ G, vaizdas nuo V
61. P pjūvis, kv. 1¹/ E-G, vaizdas nuo Š
62. P pjūvio žemesnioji dalis, kv. 1¹/ E-G, vaizdas nuo Š
63. V pjūvis, kv. 1¹-2/ E, vaizdas nuo R
64. P pjūvis, XX a. statinių pamatų liekanos, kv. 1¹/ E-G, vaizdas nuo Š
65. Atidenginėjami paviljono pamatai ir XX a. pr. pastato pamatų kolona, kv. B-D/1¹-2.
66. P ploto dalis, kv. 1¹-2/ B-G, vaizdas nuo R
67. P ploto dalis, kv. 1¹-2/ B-D, vaizdas nuo R
68. P ploto dalis, kv. 1¹-2/ B-D, vaizdas nuo P
69. P ploto dalis XVII a. rūsio sienų liekanų PV kampas, kv. 2/ C, vaizdas nuo P
70. P ploto dalis, R pjūvis, kv. 1¹-2/ D, vaizdas nuo V
71. P ploto dalis XVII a. rūsio sienų liekanų PV kampas, kv. 2/ C, vaizdas nuo V
72. P pjūvis, kv. 1¹/ B-D, vaizdas nuo Š
73. XX a. statinio pamatų kolonos liekanos (M 4a) ir stikliniai radiniai, kv. 1/ C, D, vaizdas nuo Š
74. Tyrimų plotas, bendras vaizdas nuo Š
75. P pjūvis, XVII a. rūsio P ir V sienos ir skliauto liekanos, vaizdas nuo Š
76. P pjūvis, XVII a. rūsio P ir V sienos ir skliauto liekanos, vaizdas nuo Š
77. P pjūvis, XVII a. rūsio P ir V sienos ir skliauto liekanos, vaizdas nuo Š
78. P pjūvis, XVII a. rūsio P ir V sienos ir skliauto liekanos iš arčiau, vaizdas nuo Š
79. XVII a. rūsio pamato liekanos, bendras vaizdas nuo Š
80. P pjūvis, kv. 1¹/ D-G, vaizdas nuo Š
81. P pjūvis, kv. 1¹/ D-G, XVII a. grindinio liekanos, vaizdas nuo Š
82. V pjūvis, kv. 1/ C, XX a. statinio pamato (M 4a) kolonos liekanos, vaizdas nuo R
83. P išpjovos R pjūvis, kv. 3¹-1¹/ D, vaizdas nuo V
84. P išpjovos R pjūvio žemesnioji dalis, kv. 3¹-1¹/ D, vaizdas nuo V
85. P išpjovos P pjūvis, kv. 3¹/ B, C, vaizdas nuo Š

86. XX a. statinio, Pylimo g. 7 A rytinės sienos pamatinė dalis P išpjovoje, kv. 3¹-1¹/ B, vaizdas nuo R
87. P išpjovos Š pjūvis, kv. 1/ C, XX a. statinio pamato (M 4a) kolonos liekanos, vaizdas nuo P
88. XVII a. rūsio pietinės sienos liekanos, kv. 2/ D-G, vaizdas nuo P
89. Rūsio pietinės sienos liekanos iš arčiau, kv. 2/ D-G, vaizdas nuo P
90. V pjūvis, bendras vaizdas nuo R
91. Š pjūvis, bendras vaizdas nuo P
92. Š pjūvis, XX a. pastato pamatų kolonų (M 5 ir M 5a) ir XVII a. statinių pamatų (M2 ir M3) liekanos, vaizdas nuo P
93. Tyrimų plotas, bendras vaizdas nuo P
94. Š pjūvio R dalis, bendras vaizdas nuo P
95. Š pjūvio R dalis, vaizdas nuo P
96. Š pjūvio R dalis, XVII a. statinio pamatinės dalies ir rūsio Š ir V sienų liekanos, vaizdas nuo P
97. Š pjūvio R dalis, XVII a. statinio pamatinės dalies liekanos (M2 ir M3), vaizdas nuo P
98. XVII a. rūsio Š ir V sienų, skliautų liekanos, bendras vaizdas nuo P
99. XVII a. rūsio Š ir V sienų liekanos (M1), vaizdas nuo P
100. XVII a. rūsio Š sienos liekanos (M1), vaizdas nuo P
101. XVII a. rūsio V sienos liekanos (M1), vaizdas nuo R
102. XVII a. rūsio liekanos, bendras vaizdas nuo P
103. Tyrimų plotas, bendras vaizdas nuo V
104. R pjūvio Š dalis, vaizdas nuo V
105. R pjūvio P dalis, vaizdas nuo V
106. Tyrimų Pylimo gatvėje akimirkos
107. Koklių ir buitinių keramikinių indų fragmentai (r.s.nr. 6,14,26,28,31,39,45,47,52)
108. Koklių ir buitinių keramikinių indų fragmentai (r.s.nr. 90,106,110,118,123)
109. Koklių ir buitinių keramikinių indų fragmentai (r.s.nr. 146, 148,149, 152, 153, 173, 175, 177, 178)
110. Koklių ir buitinių keramikinių indų fragmentai (r.s.nr. 183, 208-210, 215, 216, 241, 259, 265).
111. Koklių ir buitinių keramikinių indų, metalinių dirbinių fragmentai (r.s.nr. 267, 281, 281-283, 285-287)
112. Koklių ir buitinių keramikinių indų fragmentai (r.s.nr. 289, 292, 294, 295, 300, 304, 305, 306, 313)
113. Koklių ir buitinių keramikinių indų fragmentai (r.s.nr. 322, 326, 341, 343, 347, 349, 351, 352, 354)
114. Buitinių keramikinių indų ir metalinio dirbinio fragmentas (r.s.nr. 355, 367, 371, 376)
115. Koklių ir buitinių keramikinių indų fragmentai (r.s.nr. 398, 385, 386, 389, 391, 394, 397, 399, 400)
116. Koklių ir buitinių keramikinių indų fragmentai (r.s.nr. 404, 408, 409, 411-413, 415, 420, 421)
117. Buitinių keramikinių indų fragmentai (r.s.nr. 422, 424, 428, 429, 430, 432, 433, 435, 440)
118. Buitinių keramikinių indų, pypkės, čerpės, metalinio dirbinio fragmentas (r.s.nr. 446, 450, 451, 454-458)
119. Metalinis dirbiny, moneta (r.s.nr. 459, 459a, 461, 461a)
120. Monetos (r.s.nr. 462, 462a, 463, 463a)
121. Monetos, kulka (r.s.nr. 464, 464a, 465, 460)
122. Monetos (r.s.nr. 466, 466a, 467, 467a)
123. Monetos (r.s. nr. 468, 468a, 469, 469a)
124. Monetos (r.s.nr. 470, 470a, 471, 471a)

PRIEDŲ SĄRAŠAS

- Priedas 1.** Žvalgymų projekto kopija
- Priedas 2.** Žvalgymų leidimo kopija
- Priedas 3.** Tyrimų projekto kopija
- Priedas 4.** Tyrimų leidimo kopija

Priedas 5. Vilniaus senojo miesto vietos su priemiesčiais (25504), Pylimo g. 7a archeologinių žvalgymų pažyma.

Priedas 6. 2011-07-18 KPD Vilniaus teritorinio padalinio paminklo sauginiai reikalavimai.

Priedas 7. 2012 m. balandžio mėn. KPD Vilniaus teritorinio padalinio raštas „Dėl sužaloto žemės sklypo, esančio Pylimo g. 7a, Vilniuje, senojo miesto vietos su priemiesčiais dalies, atkūrimo būdo ir nuostolių dydžio atlyginimo“ ir 2012-04-02 sudarytas aktas.

Priedas 8. Radinių perdavimo – priėmimo akto kopija

BRÉŽINIAI

1

Brėžiniai 2

Brėžiniai 3

Brėžiniai 4

Brėžiniai 5

Brėžiniai 6

Brėžiniai 7

Brėžiniai 8

Brėžiniai 9

Brėžiniai 10

Brėžiniai 11

Brėžiniai 12

Brėžiniai 13

Brežiniai 14

ŽVALGYMŲ FOTOGRAFIJOS



Fot. 1. 2011-12 iškasta duobė sklype Pylimo g. 7A,
bendras vaizdas prieš žvalgymus, vaizdas nuo Š



Fot. 2. 2011-12 iškasta duobė, bendras vaizdas prieš žvalgymus, vaizdas nuo R



Fot. 3. Žvalgymai. V pjūvis, bendras vaizdas nuo R



Fot. 4. V pjūvis, vaizdas nuo R



Fot. 5. V pjūvis, bendras vaizdas nuo R



Fot. 6. V pjūvis, vaizdas nuo R



Fot. 6a. V ir Š pjūvis, 2011-12 duobės kontūras dugne. vaizdas nuo R



Fot. 7. Š pjūvis, bendras vaizdas nuo P



Fot. 8. Š pjūvis, bendras vaizdas nuo P



Fot. 9. Š pjūvis, vaizdas nuo P



Fot. 9a. Š pjūvis, M3statinio pamato liekanos, vaizdas nuo P



Fot. 10. Š pjūvis, XVII a. statinio pamato liekanos, vaizdas nuo P



Fot. 11. R pjūvis, bendras vaizdas nuo V



Fot. 12. R pjūvis, vaizdas nuo V



Fot. 13. R pjūvio Š dalis vaizdas nuo V



Fot. 14. Š ir R pjūviai, XVII a. statinio ir rūšio Š sienos pamatų liekanos, vaizdas nuo PV



Fot. 15. Š ir R pjūviai, XVII a. statinio (M2) ir rūšio Š sienos pamatų (M1c) liekanos iš arčiau, vaizdas nuo PV. Mūras M2 turi šviežių nuardymo žymių (kairėje).



Fot. 16. R pjūvis, XVII a. rūšio Š sienos pamatų (M1c) liekanos, vaizdas nuo V



Fot. 17. R pjūvis, XVII a. rūšio Š sienos pamatų (M1c) liekanos, iš arčiau, nuo V.



Fot. 17a. Rytinis pjūvis, XVII a. rūsio Š sienos pamatų (M1c) liekanos. Mūras neturi šviežių nuardymo žymių.



Fot. 18. P pjūvis, bendras vaizdas nuo Š



Fot. 19. P pjūvis, vaizdas nuo Š



Fot. 20. P pjūvis, XVII a. rūšio V sienos pamato (M1a) ir skliauto (M1b) liekanos, vaizdas nuo Š



Fot. 21. P pjūvis, XVII a. rūšio V sienos pamato (M1a) ir skliauto (M1b) liekanos. Matomos keliose vietose šviežiai nusklemtų plytų žymės.



Fot. 22. Žvalgymų plotas, mechanizuotai iškeliamą iškasta žemė, bendras vaizdas nuo Š



Fot. 23. Žvalgymų plotas po mechanizuoto žemių iškėlimo, bendras vaizdas nuo Š



Fot. 24. V pjūvis, vaizdas nuo R



Fot. 25. XX a. betoninio luito liekanos, vaizdas nuo R



Fot. 26. R pjūvis, bendras vaizdas nuo V



Fot. 27. R pjūvis, bendras vaizdas nuo V



Fot. 28. R pjūvis iš arčiau, vaizdas nuo V. Tiriamas 2011-12 žemės kasimo darbų metu nepaliestas sluoksnis.



Fot. 29. P pjūvis, bendras vaizdas nuo Š



Fot. 30. P pjūvis, vaizdas nuo Š



Fot. 31. P pjūvis, XVII a. rūšio V sienos pamato (M1a ir M1b) fragmentas, į R nuo jo nugriuvusio rūšio skliauto liekanos. Vaizdas nuo Š



Fot. 32. XX a. statinio pamato liekanos, vaizdas nuo Š



Fot. 33. V pjūvis, bendras vaizdas nuo R



Fot. 34. XVII a. rūšio V sienos pamato (M1) ir skliauto liekanos, vaizdas nuo R



Fot. 35. XVII a. rūšio V ir Š sienų liekanos (M1), ant jų užverstas betoninis luitas. Vaizdas nuo R



Fot. 35a. Piltinio pobūdžio gruntas, susiformavęs tarp XVII a. rūsių V ir Š sienų liekanų (M1) ir statybų metu ant jų užverstos betoninės konstrukcijos. Vaizdas nuo R.



Fot. 36. XVII a. rūsių skliauto liekanos, vaizdas nuo V



Fot. 37. Š pjūvis, bendras vaizdas nuo P



Fot. 38. Š pjūvis, vaizdas nuo P



Fot. 39. Š pjūvis iš arčiau, XVII a. rūsio sienos (M1), už jos – M2, M3 statinių liekanos.
Vaizdas nuo P



Fot. 40. Š pjūvis, XVII a. statinio pamato liekanos (M2), bendras vaizdas nuo P



Fot. 41. Š pjūvis, XVII a. statinio pamato liekanos (M2), matomos plytų nusklembimo žymės. Vaizdas nuo P



Fot. 42. Š pjūvis, XVII a. statinio pamato (M2) ir rūsio Š sienos (M1) liekanos, vaizdas nuo P



Fot. 43. XVII a. rūsio Š sienos (M1) liekanos, vaizdas nuo P



Fot. 44. XVII a. rūsio Š sienos (M1) liekanos, vaizdas nuo Š



Fot. 45. R pjūvis, bendras vaizdas nuo V



Fot. 46. R pjūvio centrīnē dalis (kairēje XVII a. rūsio sienas M1c fragmentas), vaizdas nuo V



Fot. 47. R pjūvio P dalis, vaizdas nuo V



Fot. 48. P pjūvis, bendras vaizdas nuo Š



Fot. 49. Rūsio pamatu liekanos ir ant jų gulinti betoninė konstrukcija. Vaizdas nuo P



Fot. 50. P pjūvis, bendras vaizdas nuo Š



Fot. 51. P pjūvis, vaizdas nuo Š



Fot. 52. P pjūvis, XVII a. rūšio V sienos pamato (M1a, M1b) ir skliauto liekanos, vaizdas nuo Š



Fot. 53. KVP vadovas dr. Linas Kvizikevičius, užsakovas Petras Kazėnas, KPD Vilniaus teritorinio padalinio vyr. inspektorė N. Vaitiekūnaitė, ir darbininkai baigus iškasos žvalgymus.

TYRIMŲ FOTOGRAFIJOS



Fot. 54. R pjuvenis, kv. 1¹, 1/G, vaizdas nuo V



Fot. 55. P pjuvenis, kv. 1¹/E-G, vaizdas nuo Š



Fot. 56. V pjuvenis, kv. 1¹-2/ E, vaizdas nuo R



Fot. 57. XX a. statinio pamato kolonos liekanos (M 4) ir XVII a. grindinio liekanos, kv. 1¹, 1/ E-G, vaizdas nuo V



Fot. 58. XX a. statinio pamato kolonos liekanos (M 4), XVII a. grindinio ir rūšio pietinės sienos liekanos, kv. 1¹-2/ E-G, vaizdas nuo P



Fot. 59. XVII a. rūšio pietinės sienos liekanos, kv. 2/ E-G, vaizdas nuo P



Fot. 60. R pjūvis, kv. 1¹, 1/G, vaizdas nuo V



Fot. 61. P pjūvis, kv. 1¹/E-G, vaizdas nuo Š



Fot. 62. P pjūvio žemesnioji dalis, kv. 1¹/E-G, vaizdas nuo Š



Fot. 63. V pjūvis, kv. 1¹-2/ E, vaizdas nuo R



Fot. 64. P pjūvis, XX a. statinių pamatų liekanos, kv. 1¹/ E-G, vaizdas nuo Š



65. Atidenginėjami paviljono pamatai ir XX a. pr. pastato pamatų kolona, kv. B-D/1¹-2.



Fot. 66. P ploto dalis, kv. 1¹-2/ B-G, vaizdas nuo R



Fot. 67. P ploto dalis, kv. 1¹-2/ B-D, vaizdas nuo R



Fot. 68. P ploto dalis, kv. 1¹-2/ B-D, vaizdas nuo P



Fot. 69. P ploto dalis XVII a. rūšio sienų liekanų PV kampas, kv. 2/ C, vaizdas nuo P



Fot. 70. P ploto dalis, R pjūvis, kv. 1¹-2/ D, vaizdas nuo V



Fot. 71. P ploto dalis XVII a. rūšio sienų liekanų PV kampas, kv. 2/ C, vaizdas nuo V



Fot. 72. P pjūvis, kv. 1¹/ B-D, vaizdas nuo Š



Fot. 73. XX a. statinio pamatų kolonos liekanos (M 4a) ir stikliniai radiniai, kv. 1/ C, D, vaizdas nuo Š



Fot. 74. Tyrimų plotas, bendras vaizdas nuo Š



Fot. 75. P pjūvis, XVII a. rūšio P ir V sienos ir skliauto liekanos, vaizdas nuo Š



Fot. 76. P pjūvis, XVII a. rūšio P ir V sienos ir skliauto liekanos, vaizdas nuo Š



Fot. 77. P pjūvis, XVII a. rūšio P ir V sienos ir skliauto liekanos, vaizdas nuo Š



78. P pjūvis, XVII a. rūšio P ir V sienos ir skliauto liekanos iš arčiau, vaizdas nuo Š



Fot. 79. XVII a. rūšio pamato liekanos, bendras vaizdas nuo Š



Fot. 80. P pjūvis, kv. 1^{1/2} D-G, vaizdas nuo Š



Fot. 81. P pjūvis, kv. 1^{1/2} D-G, XVII a. grindinio liekanos, vaizdas nuo Š



Fot. 82. V pjūvis, kv. 1/ C, XX a. statinio pamato (M 4a) kolonos liekanos, vaizdas nuo R



Fot. 83. P išpjovos R pjūvis, kv. 3¹-1¹/ D, vaizdas nuo V



Fot. 84. P išpjovos R pjūvio žemesnioji dalis, kv. 3¹-1¹/ D, vaizdas nuo V



Fot. 85. P išpjovos P pjūvis, kv. 3¹/ B, C, vaizdas nuo Š



Fot. 86. XX a. statinio, Pylimo g. 7 A rytinės sienos pamatinė dalis P išpjoje, kv. 3¹-1¹/ B, vaizdas nuo R



Fot. 87. P išpjosos Š pjūvis, kv. 1/ C, XX a. statinio pamato (M 4a) kolonos liekanos, vaizdas nuo P



Fot. 88. XVII a. rūšio pietinės sienos liekanos, kv. 2/ D-G, vaizdas nuo P



89. Rūšio pietinės sienos liekanos iš arčiau, kv. 2/ D-G, vaizdas nuo P



Fot. 90. V pjūvis, bendras vaizdas nuo R



Fot. 91. Š pjūvis, bendras vaizdas nuo P



Fot. 92. Š pjūvis, XX a. pastato pamatų kolonų (M 5 ir M 5a) ir XVII a. statinių pamatų (M2 ir M3) liekanos, vaizdas nuo P



Fot. 93. Tyrimų plotas, bendras vaizdas nuo P



Fot. 94. Š pjūvio R dalis, bendras vaizdas nuo P



Fot. 95. Š pjūvio R dalis, vaizdas nuo P



Fot. 96. Š pjūvio R dalis, XVII a. statinio pamatinės dalies ir rūšio Š ir V sienų liekanos, vaizdas nuo P



Fot. 97. Š pjūvio R dalis, XVII a. statinio pamatinės dalies liekanos (M2 ir M3), vaizdas nuo P



Fot. 98. XVII a. rūšio Š ir V sienų, skliautų liekanos, bendras vaizdas nuo P



Fot. 99. XVII a. rūšio Š ir V sienų liekanos (M1), vaizdas nuo P



Fot. 100. XVII a. rūšio Š sienos liekanos (M1), vaizdas nuo P



Fot. 101. XVII a. rūšio V sienos liekanos (M1), vaizdas nuo R



Fot. 102. XVII a. rūšio liekanos, bendras vaizdas nuo P



Fot.103. Tyrimų plotas, bendras vaizdas nuo V



Fot. 104. R pjūvio Š dalis, vaizdas nuo V



Fot. 105. R pjūvio P dalis, vaizdas nuo V



Fot. 106. Tyrimų Pylimo gatvėje akimirkos

RADINIŲ FOTOGRAFIJOS




Fot. 107. Koklių ir buitinių keramikinių indų fragmentai

R.S.Nr.	Aprašymas
6	Puodas, pakraštėlis
14	Ąselė
26	Keptuvė, kojelė
28	Koklis, plokštinis
31	Koklis, plokštinis
39	Ąselė
45	Koklis, plokštinis
47	Koklis, plokštinis
52	Puodynė, pakraštėlis



Fot. 108. Koklių ir buitinių keramikinių indų fragmentai

Rs. Nr.	Aprašymas
90	Krosnis, karūnėlė
106	Koklis, plokštinis
110	Koklis, plokštinis
118	Puodas, pakraštėlis
123	Puodas, pakraštėlis



Fot. 109. Koklių ir buitinių keramikinių indų fragmentai

Rs. Nr.	Aprašymas
146	Puodas, priedugnis
148	Lėkštė, pakraštėlis
149	Lėkštė, pakraštėlis
152	Koklis, puodyninis, dugnas
153	Koklis, dubeninis, kaklelis
173	Puodas, priedugnis
175	Gertuvė, šonas
177	Koklis, plokštinis
178	Koklis, karnizinis, kampinis



Fot. 110. Koklių ir buitinių keramikinių indų fragmentai

Rs. Nr.	Aprašymas
183	Koklis, karnizinis
208	Koklis, plokštinis
209	Koklis, plokštinis
210	Koklis, karnizinis
215	Vaza, dugnas
216	Padažinė, pakraštėlis
241	Koklis, plokštinis
259	Koklis. Plokštinis
265	Koklis, dubeninis



Fot. 111. Koklių ir buitinių keramikinių indų, metalinių dirbinių fragmentai

Rs. Nr.	Aprašymas
267	Puodas, pakraštėlis
281	Puodas, šonas
282	Puodas, dugnas
283	Lėkštė, pakraštėlis
285	Šaukštas
286	Metalinis dirbinys
287	Vinis



Fot. 112. Koklių ir buitinių keramikinių indų fragmentai

Rs. Nr.	Aprašymas
289	Koklis, plokštinis
292	Koklis, karnizinis
294	Koklis, karnizinis
295	Koklis, plokštinis
300	Puodas, pakraštėlis
304	Puodas, pakraštėlis
305	Puodas, pakraštėlis
306	Puodas, pakraštėlis
313	Puodynė, šonas




Fot. 113. Koklių ir buitinių keramikinių indų fragmentai

Rs. Nr.	Aprašymas
322	Koklis, plokštinis
326	Koklis, karnizinis
341	Koklis, plokštinis
343	Puodas, pakraštėlis
347	Koklis, plokštinis
349	Koklis, plokštinis
351	Koklis, plokštinis
352	Koklis, plokštinis
354	Puodas, pakraštėlis




Fot. 114. Buitinių keramikinių indų ir metalinio dirbinio fragmentas

Rs. Nr.	Aprašymas
355	Puodas, pakraštėlis
367	Lėkštė, pakraštėlis
371	Raktas
376	Puodas, pakraštėlis



Fot. 115. Koklių ir buitinių keramikinių indų fragmentai

Rs. Nr.	Aprašymas
398	Koklis, plokštinis
385	Puodas, pakraštėlis
386	Puodas, šonas
389	Puodas, pakraštėlis
391	Čerpė
394	Puodas, šonas
397	Koklis, karnizinis
399	Koklis, plokštinis
400	Koklis, plokštinis



Fot. 116. Koklių ir buitinių keramikinių indų fragmentai

Rs. Nr.	Aprašymas
404	Koklis
408	Puodas, pakraštėlis
409	Puodas, pakraštėlis
411	Puodas, pakraštėlis
412	Puodas, pakraštėlis
413	Puodas, pakraštėlis
415	Puodas, pakraštėlis
420	Puodas, pakraštėlis
421	Puodas, pakraštėlis



Fot. 117. Buitinių keramikinių indų fragmentai

Rs. Nr.	Aprašymas
422	Puodas, pakraštėlis
424	Puodas, pakraštėlis
428	Ąselė
429	Ąselė
430	Ąselė
432	Puodas, šonas
433	Puodas, šonas
435	Puodas, šonas
440	Puodas, šonas




Fot. 118. Buitinių keramikinių indų, pypkės, čerpės, metalinio dirbinio fragmentas

Rs. Nr.	Aprašymas
446	Dubenėlis
450	Puodas, dugnas
451	Vazelė
454	Puodas, priedugnis
455	Keptuvė, kojelė
456	Čerpė
457	Pypkė
458	Apkalėlis



Fot. 119. Metalinis dirbinys, moneta

Rs. Nr.	Aprašymas
459	Skardelė
459a	Skardelė
461	Moneta, TSRS, 1983m.
461a	Moneta, TSRS, 1983m.



Fot. 120. Monetos

Rs. Nr.	Aprašymas
462	Jono Kazimiero šilingas, 166? m.
462a	Jono Kazimiero šilingas, 166? m.
463	Jono Kazimiero šilingas, 166? m.
463a	Jono Kazimiero šilingas, 166? m.



Fot. 121. Monetos, kulka

Rs. Nr.	Aprašymas
464	Jono Kazimiero šilingas, 166? m.
464a	Jono Kazimiero šilingas, 166? m.
465	Jono Kazimiero šilingas, 166? m.
460	Kulka



466



466a



467



467a

Fot. 122. Monetos


Rs. Nr.	Aprašymas
466	Jono Kazimiero šilingas, 166? m.
466a	Jono Kazimiero šilingas, 166? m.
467	Jono Kazimiero šilingas, 1665 m.
467a	Jono Kazimiero šilingas, 1665 m.



468



468a



469



469a

Fot. 123. Monetos

Rs. Nr.	Aprašymas
468	Jono Kazimiero šilingas, 1666 m.
468a	Jono Kazimiero šilingas, 1666 m.
469	Jono Kazimiero šilingas, 166? m.
469a	Jono Kazimiero šilingas, 166? m.



470



470a



471



471a

Fot. 124. Monetos


Rs. Nr.	Aprašymas
470	Jono Kazimiero šilingas, 166? m.
470a	Jono Kazimiero šilingas, 166? m.
471	Šilingas
471a	Šilingas

PRIEDAI

Priedas 1. Žvalgymų projekto kopija

Patvirtinta užsakovo:

Petras Kazėnas



2012 08 30

**Vilniaus senojo miesto vietos su priemiesčiais (25504),
Pylimo g. 7a
archeologinių žvalgymų
PROJEKTAS**

Autorius:

Diana Antropikaitė
Tel. nr. 860400540

Tyrimų užsakovas:

Petras Kazėnas
Neužmirštuolių g. 3-3A,
Vilnius

2012, rugsėjo mėn.

AIŠKINAMASIS RAŠTAS

2009 m. rugsėjo mėn. 18 d. sklype Pylimo g. 7a buvo vykdytas pastato-parduotuvės konstrukcijų būklės įvertinimas, kurį atliko įmonė "Tyrimai ir projektai". Jo metu nustatyta, kad pastatas yra avarinės būklės, neatitinka esminių statinio reikalavimų. Tam tikslui 2011 m. projektavimo įmonė "Mažasis atriumas" pateikė pastato rekonstrukcijos projektą, kurį patvirtino Vilniaus m. sav. administracijos Miesto plėtros departamento teritorinės plėtros specialistai.

Vykdamas projektą KPD Vilniaus teritorinis padalinys paskyrė vadovautis Kultūros vertybių registro duomenimis, archeologinės vietos tipinio apsaugos reglamento (Žin., 2002, Nr. 13-499) reikalavimais (atlikti archeologinius tyrimus). Tačiau, šių pastabų buvo nesilaikyta ir 2011 m. gruodį statybos bei žemės judinimo darbai buvo vykdyti be archeologų žinios. Jų metu buvusio pastato priestato vietoje iškasta, maždaug 47,9 m² dydžio, iki 3,8 m gylio duobė.

2012 m. pradžioje šiuos darbus sustabdė KPD Vilniaus teritorinis padalinys, Vėliau sudarius vertinimo komisiją ir apžiūrėjus vietos, esančios Vilniaus senojo miesto su priemiesčiais teritorijoje, sužalojimo vietą, nustatyta padarytas žalos dydis. Komisija nustatė, kad mechanizuotų žemės kasimo metu suardytos XVII a. pamatų liekanos. Pamatų fragmentai aptikti Š ir P duobės dalyje. Sunaikinta dalis kultūrinio sluoksnio. Iškastos duobės V ir ŠV sienelėje fiksuotas archeologinio sluoksnio pjūvis. Nustatytas archeologinio sluoksnio storis 1,18 m.

Iš savininko pareikalauta atkurti pamato liekanas bei sutvarkyti savavališkos iškasos šlaitus, atlikti kultūrinio sluoksnio fiksaciją (žr. Priedas Nr. 1)

Valdos savininkas planuoja užbaigti šio pastato rekonstravimo darbus, tačiau prieš būtina atlikti kultūrinio sluoksnio ištyrimą savavališkos iškasos pakraščiuose.

Tyrimų pobūdis, apimtys ir tikslas:

Atsižvelgus į esamą iškasos dydį – šiuo metu apie 50 m², iki 3 m gylio (fot. 7-17) - bei statybos darbų pobūdį, šioje vietoje numatoma atlikti archeologinius žvalgymus. Šalia pastato R pusės, numatoma apie 15 m ilgio ruožė atvalyti ir užfiksuoti iškasos pakraščių pjūvių stratigrafiją, surinkti archeologinius radinius, atidengti XVII a. pamatų liekanas (fot. 8,14, 17), jas užfiksuoti; kadangi iš savininko pareikalauta atkurti pamato liekanas, atlikus žvalgymus numatoma pateikti suardytos dalies atkūrimo rekomendacijas.

Ankstesnių archeologinių tyrimų ir istorinė apžvalga:

1991 m. vykdyti archeologiniai žvalgomieji tyrimai sklypuose Pylimo g. Nr. 7A ir Nr. 7.

Jų metu įvertinta kultūrinių sluoksnių stratigrafija ir chronologija. Žvalgomojus tyrimus atliko archeologas V. Vainilaitis, kurių metu iškasti 8 šurfai, fiksuotas iki 300 cm storio XVI-XX a. kultūrinis sluoksnis, aptiktos koplyčios sienos fragmentas, akmenų grindinio liekanos, žmogaus kapas.¹

1992 m. archeologas T. Poška adresu Pylimo g. 7 tyrė 5 šurfus ir dvi perkakas (bendras tyrimų plotas – 31 m²). Žvalgomųjų tyrimų metu buvo aptiktas grindinys, žmogaus kapas, 0,8-2,8 m storio kultūrinis sluoksnis, datuojamas XVII-XIX a.² ()

1999 m. S. Sarcevičius Pylimo g. 7a kieme tyrė 6 šurfus, bendras tyrimų plotas – 24 m². Tyrinėjimų metu fiksuotas XVI-XX a. kultūrinio sluoksnio netolygumas – šiaurinėje kiemo dalyje storis – 1,2 m, pietinėje – 2,8 m. Aptiktos XVII a. II pusės – XIX a. kelių pastatų liekanos.³

2003 m. archeologas dr. Linas Kvizikevičius atliko išsamiausias tyrimus adresu Pylimo g. 7a., kurių metu ištyrė 2 perkakas, kurių bendras plotas – 327,6 m² (1 perkasa – 117,6 m², 2 perkasa – 210 m²). Fiksuotas 50-200 cm storio XV a. pab.-XX a. kultūrinis sluoksnis.⁴ Nuo XVII a. sklypai dabartinėje Pylimo g. nr. 7 ir 7a minimi rašytiniuose šaltiniuose kaip evangelikų liuteronų valdos. Šioje vietoje, ribojamoje Pylimo g. ir tiriamos vietos – skvere –buvo evangelikų-liuteronų kapinės, medinė bažnyčia (sudegė per karą 1655 m.). XVII a. pab. čia jau vėl veikė bažnyčia, minima mokykla, špitalė bei dvasininkų namas (dabartinis pastatas Pylimo g. 7). 1798 m. Vilniaus miesto plane pažymėtas dvasininkų gyvenamojo namo kontūras atitinka dabartinio namo siluetą, esantį Pylimo g. 7.

Tyrimų trukmė: Tyrimus numatoma atlikti 2012 m. rugsėjo-lapkričio mėn. Juose dalyvaus – archeologai dr. Gintautas Rackevičius ir Diana Antropikaitė. Prašome šiems darbams išduoti archeologinių žvalgymų leidimą.

¹ V. Vainilaitis, archeologiniai žvalgomieji tyrimai Pylimo g. 7 ataskaita/ LII Rankraštynas, f.1, Nr. 2023

² T. Poška, Archeologiniai žvalgomieji tyrimai Vilniuje, Pylimo g. 7 ataskaita/ LII Rankraštynas, f.1, Nr. 1953

³ S. Sarcevičius, Pylimo gt. nr. 7a žvalgomųjų archeologijos tyrimų ataskaita/ LII Rankraštynas, F.1, Nr. 3365

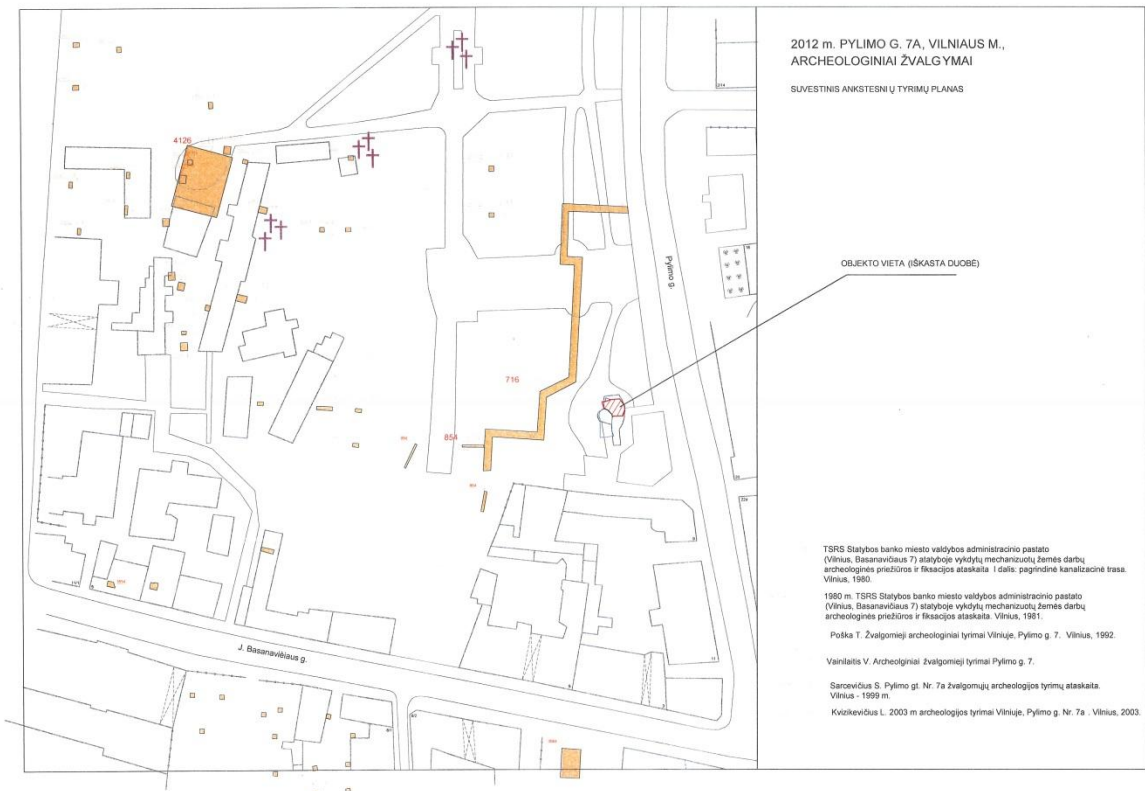
⁴ L. Kvizikevičius, Archeologiniai tyrinėjimai Vilniuje, Pylimo g. 7a/ LII Rankraštynas, F.1, Nr. 4126

Priedai

1. Kultūros paveldo departamento raštas „Dėl sužaloto žemės sklypo, esančio Pylimo g. 7a, Vilniuje, senojo miesto vietos su priemiesčiais dalies, atkūrimo būdo ir nuostolių dydžio atlyginimo“ ir Kultūros paveldo departamento prie Kultūros ministerijos 2012 m. balandžio 2 d. aktas Nr. R9-29
2. Situacijos ir suvestinis planas
3. Tyrimų vietos esamos būklės fotonuotraukos

D. Antropikaitė





2012 m. PYLIMO G. 7A, VILNIAUS M.,
 ARCHEOLOGINIAI ŽVALGYMAI
 SUVESTINIS ANKSTESNIŲ TYRIMŲ PLANAS

OBJEKTO VIETA (IŠKASTA DUOBĖ)

TSRS Statybos banko miesto valdybos administracinio pastato
 (Vilnius, Basanavičiaus 7) statyboje vykdytų mechanizuotų žemės darbų
 archeologinės priežiūros ir rekonstrukcijos ataskaita. I dalis: pagrindinė sanitarinė base.
 Vilnius, 1980.

1980 m. TSRS Statybos banko miesto valdybos administracinio pastato
 (Vilnius, Basanavičiaus 7) statyboje vykdytų mechanizuotų žemės darbų
 archeologinės priežiūros ir rekonstrukcijos ataskaita. Vilnius, 1981.

Potška T. Žvalgomeji archeologiniai tyrimai Vilniuje, Pylimo g. 7. Vilnius, 1992.

Vainilaitis V. Archeologiniai žvalgomieji tyrimai Pylimo g. 7.

Sarcevičius S. Pylimo g. Nr. 7a žvalgomųjų archeologijos tyrimų ataskaita.
 Vilnius - 1999 m.

Kvazikevičius L. 2003 m. archeologijos tyrimai Vilniuje, Pylimo g. Nr. 7a. Vilnius, 2003.

Pylimo g. 7A fotofiksacija



1. Pylimo g. 7a sklypo bendras vaizdas iš R pusės.



2. Pylimo g. 7a sklypo bendras vaizdas iš ŠR pusės.



3. Sklypo vaizdas iš Š pusės.



4. Pastatas Pylimo g. 7a, vaizdas iš ŠR pusės.



5. Bendras iškasosvaizdas iš ŠR pusės.



6. Bendras iškasos vaizdas iš PR pusės.



7. Duobės P dalis, vaizdas iš Š pusės.



8. XVI a. mūro fragmentas duobės P sienelėje, po betoniniais statinio pamatais. Vaizdas iš Š pusės.



9. Duobēs PR dalis, vaizdas iĶ ŐV pusēs.



10. Duobēs PR dalis, vaizdas iĶ ŐV pusēs.



11. Duobēs R dalis, vaizdas iĶ V pusēs.



12. Ŗ duobēs dalis, sienelē. Vaizdas iĶ P pusēs.



13. Duobės ŠV pusė, bendras vaizdas iš PR pusės.



14. ŠV duobės dalis, XVII a. mūro fragmentas po betoniniais statinio pamatais.



15. Duobės ŠV dalis, bendras vaizdas iš R pusės.



16. Statinio rūšio siena, ribohanti duobę iš PV pusės.



17. Plytos su braukomis fragmentas duobėje tarp kitų griuvenų.

Leidimas galioja iki 2012-11-30

L E I D I M A S

vykdyti archeologinius tyrimus

2012-09-12 Nr. 303
Vilnius

Pagal Lietuvos Respublikos nekilnojamojo kultūros paveldo apsaugos įstatymo 18 str. šis leidimas išduotas **Dianai Antropikaitei**

Vykdyti Vilniaus senojo miesto vietos su priemiesčiais (25504), Vilniaus m. sav., Vilniaus m., Pylimo g. 7a,

archeologinius žvalgymus

taip pat naudoti elektronines priemones, sudarinėti planus, filmuoti, fotografuoti, piešti, rinkti radinius ir mėginius tiriamame objekte.

Tyrimų projektas: Vilniaus senojo miesto vietos su priemiesčiais (25504), Pylimo g. 7a archeologijos tyrimų projektas, 2012-09, Nr. 303.

Apskaitos, paveldotvarkos planavimo skyriaus
vyriausiasis specialistas

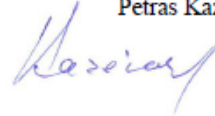


V. Lučunas

Priedas 3. Tyrimų projekto kopija

Patvirtinta užsakovo:

Petras Kazėnas



**Vilniaus senojo miesto vietos su priemiesčiais (25504),
Pylimo g. 7a
archeologinių detaliųjų tyrimų
PROJEKTAS**

Autorius:

Diana Antropikaitė
Tel. nr. 860400540

Tyrimų užsakovas:

Petras Kazėnas
Neužmirštuolių g. 3-3A,
Vilnius

2012, spalio mėn.

AIŠKINAMASIS RAŠTAS

2012 m. rugsėjo mėn. atlikti archeologiniai žvalgymai sklype Pylimo g. 7a, prie buvusio gėlių paviljono pastato. Žvalgymai vykdyti duobės vietoje, kuri mechanizuotai iškasta dar 2011 m. gruodį.¹

Tyrimų metu, apie 50 m³ dydžio, vietomis iki 3 m gylio iškastoje duobėje iš jos dugno buvo pašalintas birus gruntas, nuvalyti pjūviai.² Valant rytinį pjūvį, turėjusį nuožulnų šlaitą, praplėstas duobės kontūras. Tai daryta, norint išsiaiškinti, kokio pobūdžio kultūriniai sluoksniai galėjo būti pažeisti mechanizuotai kasant duobę 2011 m. gruodį.

Valant pjūvius ir šalinant sukauptą gruntą, duobės dugnas buvo pagilintas. Ties vakarine duobės kraštine, maždaug 2,2-3 m gylyje fiksuotas įžemis – smėlis. Atvalius rytinį ir pietinį pjūvius bei pagilinus duobės dugno lygį, aptiktas ir išryškintas mūrinių, raudonos molio spalvos plytų, rištų moliu, sienų liekanos. Šiauriniame duobės šlaite fiksuotos dar dviejų raudonos molio spalvos plytų, rištų moliu, pamatų liekanos. Visi šie pamatų fragmentai priskiriami XVII a.

Pietinėje duobės dalyje, nežymiai ją praplatinus, apie 0,6 m gylyje nuo esamo paviršiaus aptiktas XX a. pr. būdingo mūro-sienos dalis.

Taigi, viso 2011 m. duobėje ir jos pjūviuose atidengti keturių mūrinių sienų-pamatų fragmentai. Atvalius duobės kraštines ir pietinėje duobės dalyje atidengus išpjovą, duobės plotas padidėjo iki 79,5 m².

Šiuo metu sklypo Pylimo g. 7a savininkas planuoja nežymiai padidinti iškastos duobės plotą P kryptimi (žr. situacijos planą). Ties pietiniu duobės pjūviu yra buv. gėlių paviljono pastato sienos pamatinė dalis, tiksliau prie pagrindinių esamo pastato pamatų iš R pusės prijungtas betoninis luitas (žr. fot. 1-3,5). Kadangi esamo pastato planas nevaizduoja šio luito, norima išsiaiškinti jo sąsajas su pagrindiniu pastato pamatų masyvu bei įvertinti luito iškelimo

¹ 2011 m. buvo parengtas pastato Pylimo g. 7a rekonstrukcijos projektas. Projektas patvirtintas Vilniaus m. sav. Miesto plėtros departamento teritorinės plėtros skyrius, o Kultūros Paveldo departamento (toliau-KPD) Vilniaus teritorinis padalinys paskyrė vadovautis Kultūros vertybių registro duomenimis, archeologinės vietos tipinio apsaugos reglamento (Žin., 2002, Nr. 13-499) reikalavimais. Tačiau 2011 m. gruodį sklype žemės kasimo darbai buvo vykdyti be archeologų žinios. 2012 m. pradžioje darbus sustabdė KPD Vilniaus teritorinis padalinys. Apžiūrėjus sužalojimo vietą, nustatyta, kad mechanizuotų žemės kasimo darbų metu suardytos pamatų liekanos, dalis kultūrinio sluoksnio. Iš savininko pareikalauta atkurti pamato liekanas, sutvarkyti iškasos šlaitus ir atlikti kultūrinio sluoksnio fiksaciją. Todėl, savininkui numatant užbaigti pastato statybą ir įvykdyti KPD reikalavimus, 2012 m. rugsėjį iškasos vietoje ir buvo atlikti archeologiniai žvalgymai.

² Detalesnis tyrimų aprašymas - priedas Nr. 1 – Vilniaus senjojo miesto vietos su priemiesčiais (25504), Pylimo g. 7a archeologinių žvalgymų pažyma.

galimybę. XX a. 8 deš., statybos metu betoninis luitas buvo įrengtas ant XVII a. pamatų liekanų. Pašalinus betoninį luitą, norima atidengti už pietinio duobės pjūvio nusitęsiantį XVII a. pamatų sienos fragmentą (žr. priedą Nr. 1) ir svarstyti dėl jo eksponavimo galimybės. Be to, bus pašalinta šio luito nuvirtimo ant atidengtų XVII a. pamatų gresmė.

Tyrimų pobūdis, apimtys ir tikslas:

Norint įvertinti esamo betoninio pamato iškelimo galimybę, bei atidengti toliau į P besitęsiančias XVII a. sienos liekanas, ties pietiniu duobės pjūviu numatoma ištirti apie 10 m² plotą (2,5x3,8 m) (žr. situacijos planą).

Tyrimų tikslas yra ištirti kultūrinį sluoksnį šioje vietoje, patikslinti jo susiformavimo laiką ir aplinkybes. Tyrimų metu tikimasi atidengti į P galimai besitęsiantį XVII a. pamatų sienos fragmentą ir nuvirtusių skliautų fragmentus, kurie dalinai matosi P pjūvyje. Detalieji tyrimai leis išsamiau ištirti susiformavusius sluoksnius, surinkti archeologinę medžiagą, ko nebuvo galima padaryti žvalgymų metu jau iškastoje duobėje.

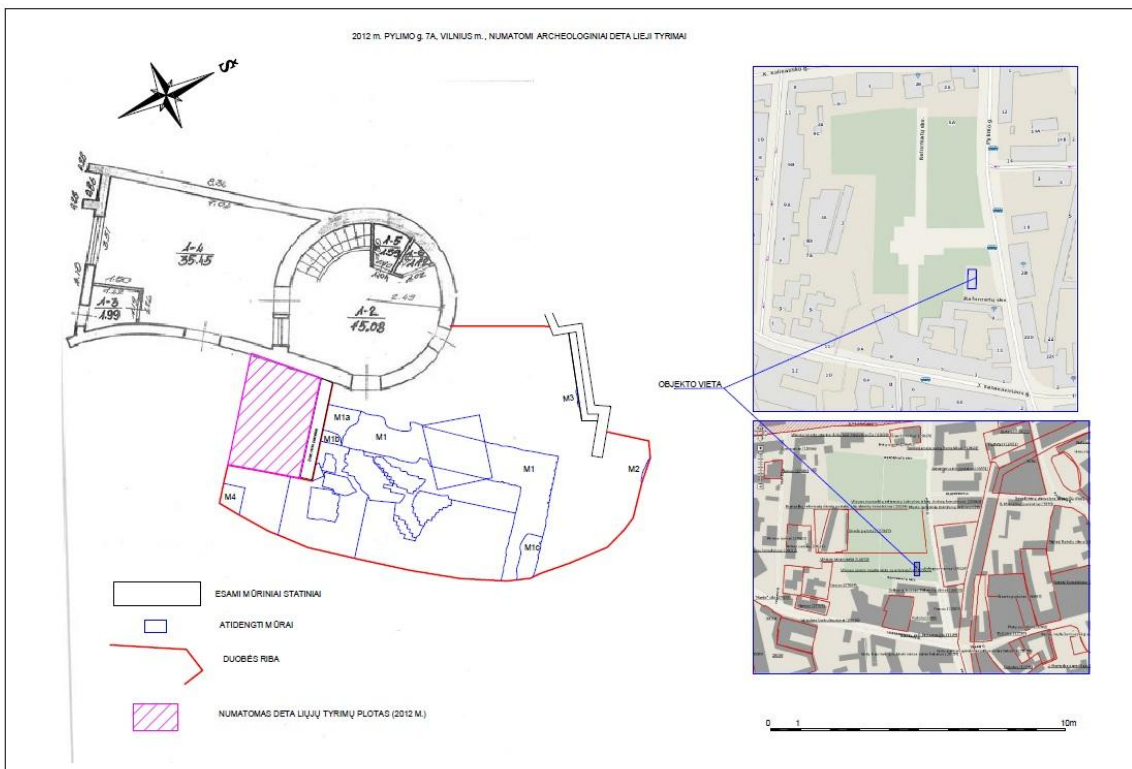
Tyrimų trukmė: Tyrimus numatoma atlikti 2012 10 25 - 2012 11 31. Juose be vadovo dalyvaus – archeologas dr. Gintautas Rackevičius. Prašome šiems darbams išduoti archeologinių detaliųjų tyrimų leidimą.

Priedai

1. Vilniaus senjojo miesto vietos su priemiesčiais (25504), Pylimo g. 7a archeologinių žvalgymų pažyma.
2. Situacijos planas
3. Tyrimų vietos fotonuotraukos

D. Antropikaitė





Tyrimų vietos fotonuotraukos



1. Sklypas Pylimo g. 7a. 2011 m. iškasta duobė, vaizdas po kraštinių atvalymo. Raudona linija pažymėti pietiniame pjūvyje esantys betoniniai pamatai. Vaizdas iš Š pusės.



2. Pietiniame duobės pjūvyje esantys betoniniai pamatai. Vaizdas iš S pusės.



3. Betoninių pamatų vaizdas iš R pusės.



4. Numatomas tirti plotas (pažymėtas raudonai). Vaizdas iš viršaus, nuo P pusės.



5. Numatomas tirti plotas (pažymėtas raudonai). Vaizdas iš ŠR pusės.

Leidimas galioja iki 2012-11-30

L E I D I M A S
vykdyti archeologinius tyrimus

2012-10-24 Nr. 372
Vilnius

Pagal Lietuvos Respublikos nekilnojamojo kultūros paveldo apsaugos įstatymo 18 str. šis leidimas išduotas **Dianai Antropikaitei**

Vykdyti Vilniaus senojo miesto vietos su priemiesčiais (25504) teritorijos, Vilniaus m. sav., Vilniaus m., Pylimo g. 7a,

detalesius archeologinius tyrimus

taip pat naudoti elektronines priemones, sudarinėti planus, filmuoti, fotografuoti, piešti, rinkti radinius ir mėginius tiriamame objekte.

Tyrimų projektas: Vilniaus senojo miesto vietos su priemiesčiais (25504), Pylimo g. 7a archeologinių detaliųjų tyrimų projektas 2012-10-23, Nr. 372.

Apskaitos, paveldotvarkos planavimo skyriaus
vyriausiasis specialistas



V. Lučunas