

Paulius Bugys

**Ukmergės senojo miesto vietos (2990) ir piliakalnio (3539)
teritorijų bei senamiesčio (17116) teritorijos ir jo vizualinės
apsaugos zonos pozonio (Ukmergės r. sav., Ukmergės m.)
Aklosios, Gedimino, Klaipėdos, Kreivosios, Miškų, Piliakalnio,
Ramygalos ir Rusų gatvėse bei Trakų skersgatvyje
žvalgomųjų archeologinių tyrimų 2015 m.**

ATASKAITA

Vilnius, 2016

TURINYS

Įvadas.....	3
Duomenys apie tyrimų vietą.....	4
Istorinės žinios.....	4
Ankstesni archeologiniai tyrimai artimiausioje aplinkoje.....	5
Tyrimų eiga.....	7
Išvados.....	21
Radinių sąrašas.....	23
Grafinės medžiagos sąrašas.....	39
Fotonuotraukų sąrašas.....	40
Brėžiniai.....	46
Fotonuotraukos.....	56

PRIEDAI:

<i>Priedas Nr. 1.</i> Archeologinių tyrimų projektas	101
<i>Priedas Nr. 2.</i> Archeologinių tyrimų projekto papildymas.....	113
<i>Priedas Nr. 2.</i> Leidimo vykdyti archeologinius tyrimus kopija.....	120
<i>Priedas Nr. 3.</i> Paveldosauginės pažymos (titulinis lapas ir išvados) ¹	122
<i>Priedas Nr. 4.</i> Radinių perdavimo – priėmimo aktas.....	126

¹ Priede Nr. 3 pateikta tik dalis dviejų Paveldosauginių pažymų – titulinis lapas ir išvados. Pateikti šioje ataskaitoje pilnas pažymas netikslinga, nes pažymų apimtis yra didelė (43 ir 11 psl.), o jose esantis tekstas, brėžiniai ir fotonuotraukos dubliuotų ataskaitoje esančią informaciją. Pilnas Paveldosauginių pažymų variantas yra prie šis ataskaitos pridedamoje laikmenoje (kompaktiniame diske).

IVADAS

2015 m. balandžio mėn. II „Senų senovė“ atliko žvalgomočius archeologinius tyrimus Ukmergės senamiesčio (17116) teritorijos, Ukmergės senojo miesto vietos (2990), Ukmergės piliakalnio (3539) teritorijos, Ukmergės r. sav., Ukmergės m., Aklosios, Gedimino, Klaipėdos, Kreivosios, Miškų, Piliakalnio, Ramygalos ir Rusų gatvėse bei Trakų skersgatvyje. Iširti 27 archeologiniai šurfai. Miškų, Kreivojoje, Aklojoje, Klaipėdos, Ramygalos, Piliakalnio ir Gedimino gatvėse tirti dvylika 1x1 m, dešimt 1x2 m, du 2x2 m dydžio, o Trakų skersgatvyje, į pietvakarius nuo žydų senųjų kapinių ribos – trys 3x1 m dydžio archeologiniai šurfai. Iš viso iširtas bendras 49 m² plotas. Leidimas vykdyti žvalgomočius archeologinius tyrimus Nr. LA-58, Kultūros paveldo departamento prie Kultūros ministerijos 2015-04-02 išduotas archeologui dr. Pauliui Bugiui (*Priedas Nr. 2*).

Tyrimai atlikti vadovaujantis Ukmergės senojo miesto vietos (2990), senamiesčio (17116) ir piliakalnio (3539) teritorijų, Ukmergės r. sav., Ukmergės m., Aklosios, Gedimino, Klaipėdos, Kreivosios, Miškų, Piliakalnio, Ramygalos ir Rusų gatvėse bei Trakų skg. žvalgomųjų archeologinių tyrimų 2015 m. projektu (2015-03-29), 2015-03-31 aprobuotu Mokslinėje archeologijos komisijoje ir suderintu su AB „Kauno dujotiekio statyba“ (*Priedas Nr. 1, 2*), rengiamu projektu „Vandentiekio ir nuotekų tinklų plėtra Ukmergės rajone“ bei Paveldo tvarkybos reglamentu PTR 2.13.01:2011 „Archeologinio paveldo tvarkyba“ (2011-08-16).

2015 m. liepos 28 d. Kultūros paveldo departamentui prie Kultūros ministerijos buvo pateiktas prašymas papildyti archeologinių tyrimų projektą. Kadangi prašymas buvo patenkintas, papildomai atlikti archeologiniai žvalgymai įrengiamų keturių nuotekų šulinių statymo ir požeminio gruntų gręžimo vietose, Piliakalnio gatvėje. Ten, uždaru būdu nutiestos apie 80 m ilgio nuotekų linijos vietoje, archeologinių žvalgymų metu 4 šulinių įrengimui stebėtas kasamas gruntas, surinkti radiniai, nuvalytos duobių sienelės ir dugnai iki uždaru būdu nutiesto nuotekų vamzdžio lygio, atlikta jų fiksacija. Bendras iširtas plotas – 12 m²

Tyrimų metu naudoti metalų iešikliai C.Scope Newforce R1 ir Minelab Safari. Ataskaitoje tirtų šurfų koordinatės pateikiamos LKS-94 sistemoje, absoliutiniai aukščiai – Baltijos aukščių sistemoje (lazeriniu tacheometru Spectra precision Focus 6). Topografinius matavimus atliko II „Senų senovė“ archeologas Darius Kontrimas. Be ataskaitos autoriaus tyrimose dalyvavo archeologinio paveldo ekspertas Bronius Dakanis, dr. Manvydas Vitkūnas, Darius Kontrimas ir kiti II „Senų senovė“ darbuotojai. Pateikiamos fotonuotraukos darytos Broniaus Dakanio, Dariaus

Kontrimo ir tyrimų autoriaus. Brėžiniai – Dariaus Kontrimo. Radiniai perduoti Ukmergės kraštotyros muziejui (*Priedas Nr. 4*).

DUOMENYS APIE TYRIMŲ VIETĄ

ISTORINĖS ŽINIOS

Ukmergės miesto ištakos sietinos su Ukmergės piliakalniu, datuojamu XIV a. – XV a. viduriu¹, ir jo papėdėje buvusia gyvenvieta. Po Lietuvos krikšto Ukmergėje įsteigta viena pirmųjų etninėje Lietuvoje parapijų, pastatyta bažnyčia. Ukmergė XIV a. pab. – XV a. plėtėsi dviem kryptimis: nuo perkėlos per Šventąją išilgai Vilkmėrgės upelio Vilniaus – Upytės – Rygos kryptimi ir Deltuvos – Anykščių kryptimi palei Šventosios upę. XV a. pab. – XVI a. pr. į Šiaurę nuo Šventosios upės pradėjo formuotis nauja kelių sankryža, kuri vėliau išaugo į turgaus aikštę. 1554 m. inventoriuje aprašyta miestelio dalis vakarinėje Vilkmėrgės upelio pusėje. Miestui iš viso priklausė 38 valakai žemės, apie keturkampę aikštę surašytas 31 sklypas, inventoriuje pažymėtos 4 gatvės. 1637 m. miesto inventoriuje surašyti 82 sklypai: dežiniajame Šventosios krante – 74, kairiajame, vadintame Užupio priemiesčiu – 8. 1654-1667 m. karo metu miestas sudegė. 1738 m. sudarytame Ukmergės seniūnijos inventoriuje paminėtos Kauno, Ramygalos, Anykščių, Vilniaus, Raguvos, Pakalnės gatvės ir priemiestis kitoje Šventosios upės pusėje. 1787 m. kilusio gaisro metu sudegė 3/5 visų pastatų, išliko tik vakarinė miesto dalis. Po šio gaisro pasikeitė kelio į Vilnių ir perkėlos per Šventąją vieta. 1792 m. Ukmergei suteiktos Magdeburgo miesto teisės. 1800-1801 m. sudarytame miesto plane pažymėta turgaus aikštė, į kurią sueina 4 pagrindinės gatvės. Tankiausiai užstatyta miesto dalis buvo į Rytus nuo turgaus aikštės. Vakarinėje Ukmergės dalyje, dabartiniame Sodų, Klaipėdos ir vakariniame Vasario 16-osios g. rajone užstatymas retas, ten buvo vienuolių pijorių valda ir dvaro sodyba. Šalia parapijos bažnyčios pažymėtas arklių turgus. XIX a. ketvirtajame dešimtmetyje Ukmergėje buvo šešios pagrindinės gatvės už miesto peraugančios į kelius į Panvevėžį, Vilnių, Deltuvą, Kauną ir Vidiškius. 1838 m. tikrosios būklės plane pastebima miesto plėtra šiaurės kryptimi. Tuo metu Ukmergėje buvo 22 gatvės ir skersgatviai, 8 grįstos akmenų

¹ Lietuvos piliakalnių atlasas (sud. Z. Baubonis, G. Zabiela). T. III. Vilnius, 2005, p. 196.

grindiniais ir 14 negrįstų bei dvi aikštės, viena iš jų grįsta. Ukmergės miesto senosios dalies planas galutinai susiformavo tik XIX a. pabaigoje².

ANKSTESNI ARCHEOLOGINIAI TYRIMAI ARTIMIAUSIOJE APLINKOJE

Ukmergės mieste yra vykdyti gausūs archeologiniai tyrinėjimai. Šioje ankstesnių archeologinių tyrimų apžvalgoje bus pateikti duomenys tik apie 2015 m. vykdytų žvalgomųjų archeologinių tyrimų artimiausioje aplinkoje (iki 300 – 400 m atstumu) vykdytus ankstesnius archeologinius tyrinėjimus.

Ankstesni tyrinėjimai Aklosios, Miškų, Kreivosios ir Rusų gatvių aplinkoje (čia planuojami šurfai Nr. 1 – 12).

2004 m. ties Vilniaus ir Antakalnio gatvių sankirta žvalgomuosius tyrimus dabartinės „Iki“ parduotuvės vietoje atliko Romas Jarockis. Iširta 20 archeologinių šurfų (iš viso - 80 m² plotas). Archeologiškai vertingas kultūrinis sluoksnis tyrimų metu neaptiktas. Šurfe Nr. 10, 1,2 – 1,3 m gylyje fiksuotas 0,3 – 0,5 m storio XIX a. kultūrinis sluoksnis.³

2011 m. Ukmergės senamiestyje ir vizualinės apsaugos zonos pozonyje žvalgomuosius tyrimus atliko Eugenijus Butėnas. Pavasario, Smėlių, Gražinos, Siaurojoje, Pašilės g. ir didžiojoje Nuotekų g. dalyje šurfuose 1 – 26 ir 28 – 46 fiksuotas nuo 0,35 iki 1,5 m storio XIX – XX a. kultūrinis sluoksnis. Šurfe Nr. 27 ties Nuotekų ir Lelijų g. sankryža 1,1 – 1,2 m gylyje fiksuotas 0,7 – 0,8 m storio kultūrinio sluoksnio horizontas su XVII – XVIII a. radiniais.⁴

2013 m. Darius Kontrimas Antakalnio gatvėje ištyrė 9 šurfus (15 m²). Šurfe 2 aptiktas senojo miesto XV (?) – XVI a. kultūrinio sluoksnio horizontas, kuris tęsiasi tiek vakarų, tiek šiaurės kryptimis, o šurfuose 1 ir 3 taip pat aptikta XVI – XVII a. radinių, nors čia grunto

² *Miškinis A.* Ukmergė // Lietuvos TSR urbanistikos paminklai. T. 10. Vilnius. *Miškinis A.* Ukmergės urbanistikos kompleksas // Kultūros paminklų enciklopedija. Rytų Lietuva II. Vilnius, 1998, p. 121-126.

³ *Jarockis R.* Ukmergės senamiestis (U36), Vilniaus / Antakalnio g. sankirta, 2004 m. archeologiniai žvalgomieji tyrimai, Vilnius, 2004. Lietuvos istorijos instituto rankraštynas, f. 1, b.7319, p. 7.

⁴ *Butėnas E.* Ukmergės senamiesčio (17116), jo vizualinės apsaugos zonos pozonio bei senojo miesto (2990) teritorijos, Pavasario, Smėlių, Siaurosios, Gražinos, Nuotekų, Pašilės, Paupio, Darbininkų, Sodų ir Vasario 16-os g. žvalgomųjų archeologinių tyrimų 2011 m. ataskaita, Vilnius, 2011. Lietuvos istorijos instituto rankraštynas, f. 1, b. 91967, p. 28 – 29; *Butėnas E., Jarockis R.* Žvalgomieji tyrimai Ukmergės senamiestyje// Archeologiniai tyrinėjimai Lietuvoje 2011 metais, Vilnius, 2012, p. 444.

sluoksniai sumaišyti.⁵ 2014 m. Simonas Aleksandravičius Antakalnio g. ištyrė 4 archeologinius šurfus (28 m²). Šurfe Nr. 2 fiksuotas XVII a. pab. (?) – XVIII a. archeologinis kultūrinis sluoksnis.⁶

Ankstesni tyrinėjimai Klaipėdos, Ramygalos ir Gedimino gatvių aplinkoje.

2003 m. R. Jarockis P. Cvirkos gatvėje, 200 – 300 m atstumu nuo planuojamų šurfų Nr. 16 – 24 vietų atliko žvalgomočius archeologinius tyrinėjimus. Vertingo kultūrinio sluoksnio ar radinių neaptikta.⁷

2013 m. D. Kontrimas Gedimino gatvėje ištyrė du šurfus (4 m²), kultūrinio sluoksnio ar radinių neaptiko.⁸

Ankstesni tyrinėjimai Piliakalnio gatvės aplinkoje.

1998 m. Jonas Stankus atliko žvalgomočius archeologinius tyrinėjimus Ukmergės piliakalnio papėdės vakarinėje, pietinėje ir pietrytinėje dalyse. Iširtas 28 m² plotas. Tyrimų metu vertingas kultūrinio sluoksnio horizontas aptiktas tik viename šurfe (vakarinėje papėdės dalyje). Sluoksnis datuotas XVII a. pab. – XVIII a.⁹

2000 m. Algirdas Žalnierius atliko archeologinius žvalgomočius tyrimus Ukmergės senamiestyje, Kęstučio a., Vilniaus, Pirties gatvėse. Tyrimų metu fiksuotas 0,6 – 2,8 m storio kultūrinis sluoksnis. Ankstyviausi archeologiniai radiniai datuoti XV a.¹⁰

2003 m. R. Jarockis Paupio gatvėje ištyrė 11 archeologinių šurfų (10,5 m²). Paupio g. aptiktas nuo 20 cm iki 180 cm storio kultūrinis sluoksnis su XIV – XX a. radiniais, o sklype Paupio g. 14, apie 100 – 150 m nuo planuojamų tirti šurfų Nr. 25 ir 26 - XIV – XV a. archeologinis sluoksnis.¹¹

⁵ **Kontrimas D.** Mažai informatyvūs archeologiniai tyrinėjimai. Lentelė, eil. Nr. 268 // Archeologiniai tyrinėjimai Lietuvoje 2013 metais. Vilnius, 2014, p. 514.

⁶ **Aleksandravičius S.** Pažyma apie atliktus detaliuosius archeologinius tyrimus. Vilnius, 2014-04-18 [*pažymos egzemplioriai saugomi Kultūros paveldo departamento Vilniaus teritoriniame padalinyje ir II „Senų senovė“ archyve*].

⁷ **Jarockis R.** Žvalgomieji tyrinėjimai Ukmergėje, Paupio ir P. Cvirkos g. // Archeologiniai tyrinėjimai Lietuvoje 2003 metais. Vilnius, 2003, p. 193. Šiame straipsnyje tirtų šurfų skaičius ir bendras iširtas plotas nenurodytas.

⁸ **Kontrimas D.** Ukmergės senamiesčio (17116) teritorijos, Ukmergės r. sav., Ukmergės m., Antakalnio ir Gedimino g., žvalgomųjų tyrimų 2013 metais ataskaita.

⁹ **Stankus J.** Žvalgomųjų archeologinių tyrinėjimų Ukmergės piliakalnio (Ar 1262) papėdėje 1998 m. tyrinėjimų ataskaita. Lietuvos istorijos instituto rankraštynas, f. 1, b. 3051.

¹⁰ **Žalnierius A.** 2000 m. Ukmergės sen. Kęstučio a., Vilniaus, Pirties g. Žvalgomųjų archeologinių tyrinėjimų ataskaita. Kaunas, 2001. Lietuvos istorijos instituto rankraštynas, f. 1, b. 3537.

¹¹ **Jarockis R.** Žvalgomieji tyrinėjimai Ukmergėje, Paupio ir P. Cvirkos g. // Archeologiniai tyrinėjimai Lietuvoje 2003 metais. Vilnius, 2003, p. 193.

2007 m. Džiugas Brazaitis atliko archeologinius žvalgomočius tyrimus Ukmergės senojo miesto vietoje, Utenos g. Tyrimai vykdyti planuojamų paviršinių nuotekų valymo įrenginių vietose. Iširta 8 m² dydžio perkasa. Fiksuotas 1 – 1,3 m storio XVII a. kultūrinis sluoksnis.¹²

2007 ir 2008 m. Giedrė Piličiauskienė vykdė archeologinius žvalgomočius tyrimus Ukmergės senamiestyje, Utenos g. Perkasmis buvo iširtas 58 m² plotas. 0,7 – 0,9 m gyluje fiksuotas 1,4 – 1,8 m storio XVIII a. kultūrinis sluoksnis.¹³

Trakų skersgatvio aplinkoje, šalia Ukmergės žydų senųjų kapinių (33252) anksčiau jokie archeologiniai tyrimai nebuvo vykdomi.

TYRIMŲ EIGA

Miškų g. projektuojamų nuotekų apie 230 m ilgio linijos vietoje iširti trys 1x1 m dydžio archeologiniai šurfai Nr. 2, 3 ir 4 bei du 1x2 m – Nr. 1 ir 5.

Šurfas Nr. 1 (1x2 m dydžio; pav. 1-4, Planas Nr. 1, Planas Nr. 2)

Šurfo centro koordinatės: x-549221,821; y-6123404,848.

Paviršiaus altitudė šurfo vietoje H abs. 62,7-63 m aukštyje. Šurfo sienelės orientuotos pasaulio šalių atžvilgiu. Šurfas tirtas iki 95-105 cm gylio. Po 10 cm storio velėnos sluoksniu fiksuotas 20-25 cm storio dirvožemio, apačioje maišyto su gelsvu smėliu, sluoksnis. 30-40 cm gyluje pasektas įžemis – gelsvas smėlis. Siekiant įsitikinti įžemio vienodumu buvo įsigilinta iki 100-105 cm gylio. Rastas stiklo butelio dugnas, cukrinės dangtelio dalis ir stiklinės dugnelio šukė, datuotina XX a (pav. 4; R.s. Nr. S.1-3). Archeologiškai vertingo sluoksnio ir radinių neaptikta.

Šurfas Nr. 2 (1x1 m dydžio; pav. 5-8, Planas Nr. 1, Planas Nr. 2)

Šurfo centro koordinatės: x-549243,622; y-6123382,503.

Paviršiaus altitudė šurfo vietoje H abs. 64,17-64,19 m aukštyje. Šurfo sienelės orientuotos Miškų gatvės atžvilgiu. Šurfas tirtas iki 70-80 cm gylio. Po 10-12 cm storio velėnos sluoksniu fiksuotas 15 cm storio juodos žemės/dirvožemio sluoksnis, po juo – 15-18 m storio molio sluoksnis.

¹² **Brazaitis D.** Ukmergėje, Utenos g., 2007 m. vykdytų archeologinių žvalgomųjų tyrimų atskaita. Vilnius, 2008. Lietuvos istorijos instituto rankraštynas, f. 1, b. 4925.

¹³ **Piličiauskienė G., Piličiauskas G.** Utenos gatvė. Archeologiniai tyrinėjimai Lietuvoje 2008 metais. Vilnius, 2009, p. 384-387; **Piličiauskas G., Piličiauskienė G.** Archeologiniai tyrimai Ukmergėje, *Utenos gatvėje*. Lietuvos archeologija. T. 37. Vilnius, 2011, p. 217-250.

40 cm gylyje pasiektas įžemis – gelsvas birus smėlis. Archeologiškai vertingo sluoksnio ir radinių neaptikta.

Šurfas Nr. 3 (1x1 m dydžio, pav. 9-12, Planas Nr. 1, Planas Nr. 2)

Šurfo centro koordinatės: x-549272,613; y-6123345,805.

Paviršiaus altitudė šurfo vietoje H abs. 64,26-64,22 m. Šurfo sienelės orientuotos Miškų gatvės ir sklypo (Miškų g. 3) ŠR ribos atžvilgiu. Šurfas tirtas iki 150 cm gylio. Po 5-7 cm storio velėnos sluoksniu fiksuotas 100-110 cm storio technogeninės kilmės, permaišytas sluoksnis su XX a. pab-XXI a. šiukšlėmis (polietileno skiautėmis, butelių duženomis ir skardos bei armatūros fragmentais). Neabejotina, jog minėtas sluoksnis susidarė šalia esančio sklypo juosančios tvoros statybos metu. 130 cm gylyje šurfo ŠR dalyje ir 145-150 cm gylyje PV pusėje fiksuotas įžemis – gelsvas birus smėlis. Archeologiškai vertingo sluoksnio ir radinių neaptikta.

Šurfas Nr. 4 (1x1 m dydžio, pav. 13-16)

Šurfo centro koordinatės: x-549293,831; y-6123317,541.

Paviršiaus altitudė šurfo vietoje H abs. 63,74-63,55 m. Šurfo sienelės orientuotos Miškų gatvės ir sklypo (Miškų g. 3) ŠR ribos atžvilgiu. Šurfas tirtas iki 90-95 cm gylio. Šurfe iš karto po 5 cm storio velėna fiksuota pilka smėlinga žemė su molio priemaišomis, plytų fragmentais, keliomis, XX-XXI a. datuojamomis, šiukšlėmis. Panašu, kad šis sluoksnis atsirado dėl žemės judinimo/perkasimo darbų statant monumentalią tvorą juosiančią minėtą sklypą. Vakarinėje šurfo dalyje fiksuotas perkasio plotis siekia apie 45-55 cm. Rytinėje ir pietrytinėje šurfo dalyje šis sluoksnis susiaurėja net iki 10-15 cm. Po juo fiksuotas įžemis – gelsvas birus smėlis. Archeologiškai vertingo sluoksnio ir radinių neaptikta.

Šurfas Nr. 5 (1x2 m dydžio, pav. 17-19, Planas Nr. 1, Planas Nr. 2)

Šurfo centro koordinatės: x-549315,212; y-6123275,481

Paviršiaus altitudė šurfo vietoje H abs. 62,0-62,12 m. Šurfas orientuotas Miškų gatvės atžvilgiu ir buvo kasamas privataus sklypo (Miškų g. 17) ŠR krašte besiribojančiame su Miškų gatve teritorijoje. Šurfas tirtas iki 75 cm gylio. Po 5-7 cm storio velėnos sluoksniu fiksuotas 10-20 cm dirvožemio sluoksnis. Giliau – 30-35 cm storio pilkos spalvos žemė su smėlio priemaišomis. 50-55 cm gylyje fiksuotas įžemis – gelsvas birus smėlis. Archeologiškai vertingo sluoksnio ir radinių neaptikta.

Rusų g. projektuojamų vandentiekio ir nuotekų apie 110 m ilgio linijos vietoje ištirtas vienas 1x1 m dydžio archeologinis šurfas Nr. 8 ir du 1x2 m dydžio šurfai – Nr. 6 ir 7. Kultūrinis sluoksnis tyrimų vietose nesusiformavęs, rasta vėlyvų, XIX-XX a., radinių.

Šurfas Nr. 6 (1x2 m dydžio, pav. 20-24, Planas Nr. 1, Planas Nr. 2)

Šurfo centro koordinatės: x-549308,675; y-6123238,484.

Paviršiaus altitudė šurfo vietoje H abs. 62,25-62,45 m. Šurfo sienelės orientuotos pasaulio šalių atžvilgiu. Šurfas tirtas iki 110-115 cm gylio. Po 7-10 cm storio velėnos sluoksniu, PR šurfo ketvirtyje, fiksuotas 10-15 cm storio juodžemio maišyto su žvyru sluoksnis. Po juo ir likusioje šurfo dalyje fiksuotas 75-80 cm storio žvyro su smėlio priemaišomis sluoksnis, kuriame aptikta XX a. statybos atliekų ir kitokių šiukšlių: butelių dugneliai, beformiai skardos gabalai, skardinio kibiro liekanos, plieninis trosas ir pan. Šie radiniai nerinkti, išskyrus kiek ankstyvesnę (XIX a. (?) indo šukę (pav. 24, R.s. Nr. K.1) Kai kurios šiukšlės matomos ištirto šurfo nuotraukose (pav. 21, 22). 90 cm gylyje fiksuotas įžemis – gelsvas smėlis. Archeologiškai vertingo sluoksnio neaptikta.

Šurfas Nr. 7 (1x2 m dydžio, pav. 25-29, Planas Nr. 1, Planas Nr. 2)

Šurfo centro koordinatės: x-549261,675, y-6123238,484.

Paviršiaus altitudė šurfo vietoje H abs. 62,25-62,45 m. Šurfo sienelės orientuotos pasaulio šalių atžvilgiu. Šurfas tirtas iki 50 cm gylio. Po 5 cm storio velėnos sluoksniu fiksuotas apie 25 cm juodžemio sluoksnis. Pietinėje sienelėje šis sluoksnis menkesnis – vietomis siekia tik 15-20 cm. Žemiau, 30 cm gylyje, pasirodė įžemis – gelsvas smėlis. PR šurfo kampe fiksuotas buvusios duobės kontūras. Nežymus, perkasimas matomas ir ties šiaurinės šurfo sienelės viduriu. Aptiktas metalinio puodo pakraštėlis, fabrikinė vinis, kelios indų šukės, gyvūlio kaulo fragmentas (pav. 29; R.s. Nr. K.2, M.1, M.2). Radiniai datuoti XIX-XX a. Archeologiškai vertingo sluoksnio neaptikta.

Šurfas Nr. 8 (1x1 m dydžio, pav. 30-33, Planas Nr. 1, Planas Nr. 2)

Šurfo centro koordinatės: x-549232,873; y-6123241,912.

Paviršiaus altitudė šurfo vietoje H abs. 63,2-63,3 m. Šurfas buvo kasamas takelio, vedančio iš Rusų gatvės link Kreivosios gatvės 7 namo, pradžioje. Sienelės orientuotos pasaulio šalių atžvilgiu. Šurfas tirtas iki 165 cm gylio. Po 5 cm velėnos sluoksniu fiksuotas 40-45 cm storio supiltinis kietos juodos žemės sluoksnis su žvyro ir smulkių akmenėlių priemaišomis, plytų nuolaužomis bei XX a. pab. šiukšlėmis (polietileno skiautėmis). Po juo fiksuotas 110-115 cm storio pilkšvai juodos žemės sluoksnis su nežymiais smėlio intarpais. 160-163 cm gylyje pasirodė įžemis – gelsvas smėlis Archeologiškai vertingo sluoksnio ir radinių neaptikta.

Kreivojoje g. projektuojamų nuotekų apie 70 m ilgio linijos vietoje ištirtas vienas 1x2 m dydžio archeologinis šurfas Nr. 9. Archeologinis kultūrinis sluoksnis čia taip pat nenusiformavęs.

Šurfas Nr. 9 (1x2 m dydžio, pav. 34-39, Planas Nr. 1, Planas Nr. 2)

Šurfo centro koordinatės: x-549260,089; y-6123277,328

Paviršiaus altitudė šurfo vietoje H abs. 63,52-62,45 m. Šurfo sienelės orientuotos pasaulio šalių atžvilgiu. Šurfas tirtas iki 80-85 cm gylio. Po 5-7 cm storio velėnos sluoksniu fiksuotas 35-40 cm storio pilkos žemės sluoksnis. Po juo, 45 cm gylyje pasirodė įžemis – gelsvas smėlis. Šurfo pietinės sienelės rytinėje dalyje aptikta ūkinė (šiukšlių) duobė su XIX-XX a. koklių nuolaužųžiestos keramikos, fajanso, porceliano, keletas stiklinių indų šukių, dvi šovinių tūtos, pusė pasagos, II pasaulinio karo laikų skutimosi peiliukų galastuvas (pav. 38, 39; R.s. Nr. M.3-11; K.3-14; S.4-9; Ko.1,2; Kt.1). Žiestos keramikos šukių rasta ir vakarinėje šurfo dalyje bei vakarinėje sienelėje (pav. 36). Archeologiškai vertingo sluoksnio neaptikta.

Aklojoje g. projektuojamų vandentiekio ir nuotekų linijų apie 100 m ilgio vietoje ištirti trys 1x2 m dydžio archeologiniai šurfai Nr. 10-12. Tiriant šurfus nustatyta, kad Aklojoje g. archeologiškai vertingas kultūrinis sluoksnis nesusiformavęs arba buvęs plonas sunaikintas statybų ir žemės darbų metu.

Šurfas Nr. 10 (1x2 dydžio, pav. 40-43, Planas Nr. 1, Planas Nr. 3)

Šurfo centro koordinatės: x-549020,577; y-6123416,852.

Paviršiaus altitudė šurfo vietoje H abs. 59,95-59,99 m. Šurfas kastas 4 m į V, PV nuo gyvenamojo namo (Bugenių g. 6), 2 m į R, PR nuo sklylo linijos ties vartais į Bugenių gatvę. Šurfas tirtas iki 80-85 cm gylio. Šurfo viršuje – apie 7 cm storio kiemo žemės sluoksnis, iki 40-45 cm gylio – žemė su rusvu atspalviu ir molio intarpais. Po ja – apie 20 cm juodos žemės su pavieniais angliukais, sluoksnis, po kurio fiksuotas įžemis – gelsvas smėlis. PV šurfo sienelėje vėlėna su juodžemiu sluoksnis siekė 12 cm, po juo – 35 cm storio, juodos žemės su angliukais, sluoksnis. Giliau – įžemis, gelsvas smėlis. Šurfe rasta buitinės keramikos šukių, fabriko gamybos vinių, lango stiklo šukė (pav. 43; R.s. Nr. M.15; K.15-20). Archeologiškai vertingo sluoksnio neaptikta.

Šurfas Nr. 11 (1x2 dydžio, pav. 44-47, Planas Nr. 1, Planas Nr. 3)

Šurfo centro koordinatės: x-546053,775; y-6123392,553.

Paviršiaus altitudė šurfo vietoje H abs. 60,55-60,65 m. Šurfas kastas šalia Aklosios gatvės namo Nr. 6 verandos, lygiagrečiai namui ir pačiai gatvei, 3,6 m atstumu į PV nuo namo ir 1,45 m

atstumu nuo jo verandos. Šūrfas tirtas iki 35-45 cm gylio. Nuėmus apie 5 cm storio velėnos sluoksnį fiksuotas 28-40 cm storio pilkos žemės, maišytos su smėliu bei žvyru, sluoksnis. Įžemis (gelsvas smėlis) fiksuotas 35-40 cm gylyje. Įžemio paviršiuje atsidenė 35x35 cm skersmens ir 17 cm gylio kurmio lizdas (?). Šurfo PR ir ŠR galuose bei 60 cm į ŠV nuo PR galo – 3 medinių stulpų liekanos. Stulpai – keturkampiai, apie 12 cm storio. Dar viena stulpavietė pastebėta 12 cm atstumu nuo PR šurfo galo. Stulpavietės duobe – 30 cm skersmens, joje stulpą juosia 3 akmenys (9x14x11, 13x11x12, 4x13x7 cm dydžio). Šurfe rasta buitinės keramikos šukių (pav. 51; R.s. Nr. K.21-33). Archeologiškai vertingo sluoksnio neaptikta.

Šūrfas Nr. 12 (1x2 m dydžio, pav. 48-51)

Šurfo centro koordinatės: x-549081,687; y-6123366, 478.

Paviršiaus altitudė šurfo vietoje H abs. 60,05-60,15 m. Šūrfas orientuotas Š, ŠV kryptimi, 1,2 m atstumu į PV nuo buvusios mokyklos (Vilniaus g. 65) sklypo tvora, ties namo (Vilniaus g. 67) vartais. Šūrfas tirtas iki 35-38 cm gylio. Po 5 cm storio velėna – 10-25 cm storio pilkos, maišytos su smėliu, žemės sluoksnis. Šurfo ŠR kampe, 8 cm nuo ŠV jo galo iškasta 45 cm gylio, 85 cm ilgio ir 35 cm pločio duobė. Jos ŠR krašte aptikta 12 akmenų sancaupa. Akmenų dydis nuo 6x10x2,5 cm iki 15x13x8 cm. Aptikta bato pasagelė, keramikos šukių, butelių duženų, geležinių dirbinių fragmentų, fabrikinė vinis (pav. 51; R.s. Nr.M.12; K.34-37; S.11,12). Archeologiškai vertingo sluoksnio neaptikta.

Piliakalnio g. projektuojamų nuotekų apie 80 m ilgio linijos vietoje ištirti du 2x2 m dydžio archeologiniai šurfai Nr. 13 ir 14 (bendras ištirtas plotas – 8 m²). Šurfai tirti Ukmergės piliakalnio teritorijos šiaurės rytiniame paribyje, jo šlaito papėdėje

Šūrfas Nr. 13 (2x2 m dydžio, pav. 52, 55-66, Planas Nr. 1, Planas Nr. 4, Planas Nr. 10)

Šurfo centro koordinatės: x-548932,402; y-6124087,101.

Paviršiaus altitudė šurfo vietoje H abs. 59,2,-59,02 m. Šurfo sienelės orientuotos pasaulio šalių atžvilgiu. Šūrfas tirtas iki 3,3 m gylio. Šurfo paviršiuje buvo tamsiai pilkos žemės su velėna 40-50 cm storio sluoksnis. Giliau 30-40 cm storiu sekė rusvas priemolis su žvyru ir pavienėmis rudo molio plytų duženomis. Po priemoliu, 70-90 cm gylyje, prasidėjo plytų duženų, kurių beveik ištisinis sluoksnis fiksuotas šurfo pietrytiniame kampe. Giliau plytų duženų sluoksnio tęsiasi pilkas su rusvu atspalviu maišytas priemolis, kuris irgi su tokių pat plytų duženomis. Maišyto priemolio tarp statybinių griuvenų – plytų duženų ir kalkių sluoksnio storis – 25 cm (šurfo pietiniame gale) – 80/90 cm (šiauriniame). Po priemoliu, šurfo pietrytiniame kampe, 1,1-1,2 m gylyje buvo kalkių iki

25 cm storio intarpas, kurio apatinis horizontas tęsėsi šiaurės kryptimi ir nusileido į 1,7 m gylį. Šurfo pietrytinio kampo kalkių sluoksnio lygyje šurfo vakarinėje pusėje, maždaug 58 cm gylyje atsidengė dvi, susijungiančios šiauriniame gale, eilės lauko akmenų, gulinčių vienas greta kito. Tikėtina, tai XIX – XX a. nedidelio medinio pastato pamatas (Planas Nr. 10, pav. 56). Akmenų eilių paviršiaus altitudė – H abs. 57,92-58,05 m. Giliau, 1,6-1,7 m gylyje toliau tęsėsi priemolis, tik jau rudas, drėgnas, su žvirgždu ir be radinių. Jis buvo iki įgilinto šurfo dugno, kurį 3,3 m gylyje pradėjo semti vanduo.

Šurfas Nr. 14 (2x2 m dydžio, pav. 53,54, 67-77, Planas Nr. 1, Planas Nr. 4, Planas Nr. 10)

Šurfo centro koordinatės: x-548916,433; y-6124105,183.

Paviršiaus altitudė šurfo vietoje H abs. 61,45-61,0 m. Šurfas Nr. 14 tirtas iki 1,5-1,6 m gylio. Kaip ir šurfe 13, iki 40 cm gylio buvo tamsiai pilka žemė su velėna. Giliau sekė rusvas maišytas priemolio sluoksnis. Po juo, apie 1,1 m gylyje prasidėjo rudas įžemio molis, dar giliau – priemolis. Maišyto priemolio sluoksnyje, maždaug 61 cm gylyje, šurfo pietvakariniame kampe atsidengė lauko akmenų, išsidėsčiusių vienas šalia kito, 0,5 m pločio juosta (pačiame pietvakariniame šurfo kampe jo nebuvo). Akmenų juostos pavišiaus altitudė – H abs. 60,91-91,06 m. Spėjama, kad tai taip pat čia stovėjusio medinio mažo XIX – XX a. pastato pamatėlis (Planas Nr. 10).

Ištirtuose šurfluose 13 ir 14 rasti durų geležiniai vyriai, kablys ir kabliukas, dvi kalvio darbo vinys ir daug fabriko gamybos vinių, padėklas puodui ir peilio rankenos (?) apkaustas. Taip pat aptikta žiestos lėkštės dalis ir daug kitokių indų bei langų stiklo šukių (pav. 61-66, 73-77; R.s. Nr. M.13,14, 16-19; K.38-69 S.13-15). Radiniai datuojami XVII/XVIII-XX a. Šurfų tyrimai parodė, jog šioje vietoje turėjęs būti piliakalnio kultūrinis sluoksnis jau senai sunaikintas, o vėlesnis, senojo miesto vietos – suardytas paskesnių statybų metu, prieš tai, neabejotinai, nukasus piliakalnio kalvos šlaito apačią prie papėdės ir ją išlyginus. Tai rodo maišyti priemolio su žvyru sluoksniai virš įžemio, kur joks ryškesnis kultūrinis sluoksnis nesusiformavęs, o juose aptikta tik pavienių ankstyvesnių radinių.

Ramygalos g. projektuojamų nuotekų apie 140 m ilgio linijos vietoje ištirti trys 1x1 m dydžio archeologiniai šurfai Nr. 15, 17 ir 18 (bendras ištirtas plotas – 3 m²). Tirtuose šurfluose kultūrinis sluoksnis nesusiformavęs. Aptikta tik keletas pavienių XIX-XX a. datuojamų radinių

Klaipėdos g. projektuojamų nuotekų linijos apie 15 m ilgio atkarpos vietoje ištirtas vienas 1x1 m dydžio archeologinis šurfas Nr. 16 (bendras ištirtas plotas – 1 m²). Archeologinio kultūrinio sluoksnio neaptikta

Šurfas Nr. 15 (1x1 m dydžio, pav. 78-82, Planas Nr.1, 5)

Šurfo centro koordinatės: x-548249,077; y-6124574,060.

Paviršiaus altitudė šurfo vietoje H abs. 73,52-73,59 m. Šurfas kastas 13,9 m į Š nuo Ramygalos gatvės važiuojamosios asfaltinės dalies, įvažiavime tarp Ramygalos gatvės 9 ir 11 namų. 10 cm atstumų į R nuo namo Nr. 11 sklypą juosiančios tvoros. Šalia Ramygalos gatvės, tarp 9 ir 11 namų tirti nebuvo galima, nes tam trukdė asfaltuota įvažiavimo pradžia bei tai, kad gatvės asfaltas paklotas 0,5 m atstumo nuo namų pamatų. Šurfo sienelės orientuotos pasaulio šalių atžvilgiu. Šurfas tirtas iki 95-100 cm gylio. Šurfo rytinėje pusėje, po 10 cm storio velėnos ir kiemo žemės sluoksniu, fiksuota juodos su rusvu atspalviu žemės 20 cm storio supiltinis sluoksnis maišytas su moliu ir žvyru (viršuje). Po juo – 3-5 cm storio durpžemio sluoksnelis. Šurfo V pakraštyje fiksuotas 30-35 cm storio tamsus juodžemio sluoksnis su medžių šaknimis. Giliau, iki įžemio, visame šurfe 80 cm gylyje – molinga juoda su rusvu atspalviu žemė. Šurfo P dalyje, per visą sienelės ploti atidengta medžio šaknis, kuri tęsiasi iki 70 cm gylio. 90-95 cm gylyje fiksuotas įžemis – gelsvas smėlis. Rasta keletas keramikos, stiklo šukių, gyvulių kaulų fragmentų (pav. 82; R.s. Nr. K.70-71; S.15,16). Archeologiškai vertingo sluoksnio neaptikta.

Šurfas Nr. 16 (1x1 m dydžio, pav. 83-88, Planas Nr. 1, 6)

Šurfo centro koordinatės: x-548055,796; y-6124325,976.

Paviršiaus altitudė šurfo vietoje H abs.73,5-73,56 m. Šurfas tirtas šalia Klaipėdos g. namo Nr. 26 sklypą juosiančios tvoros PR dalies. Šurfo sienelės orientuotos sklypo ir gatvės atžvilgiu. Šurfas tirtas iki 80cm gylio. Nuėmus velėną fiksuotas apie 20 cm storio juodos žemės su rusvu atspalviu sluoksnis, kuris PR dalyje turi žvyro intarpų. Giliau – 30-35 cm storio molingo šlyno sluoksnis sietinas su ankstense gatvės danga. Po ja – tamsiai pilka, molinga žemė. Įžemis – vandeningas molis. Šurfe rasta pusė pasagos (R.s. Nr. M.20), fabriko gamybos vinis, stiklinio butelio duženos bei keli geležies gargažių ir akmens anglies gabalai (pav. 88). Archeologiškai vertingo sluoksnio neaptikta.

Šurfas Nr. 17 (1x1 m dydžio, pav.89-95, Planas Nr. 1, 5)

Šurfo centro koordinatės: x-548341,941; y-6124535,712.

Paviršiaus altitudė šurfo vietoje H abs. 72,6-72,68 m. Šurfas tirtas iki 105-110 cm gylio. Po 7-10 cm velėnos sluoksniu, šurfo Š dalyje fiksuotas 55-60 cm storio maišytos su smėliu ir šaknimis, purios, rusvos žemės sluoksnis. Panašu, kad jis susidarė formuojant gatvę. Giliau, iki įžemio – molinga, juoda žemė su melsvai pilku atspalviu. P šurfo dalyje po velėna fiksuotas 35 cm storio

rusvos, su rudo molio intarpais ir krūmų šaknimis, žemės sluoksnis. Giliau, iki įžemio – tokia pat molinga žemė kaip ir kitoje šurfo dalyje. Įžemis (55-60 cm gylyje) – pilkas su žaslvu atspalviu, vandeningas šlynas. Rasta keletas fabriko gamybos vinių, keletas keramikos ir stiklo šukių, varinis tūtelės formos antgalis (?) (pav. 94; R.s. Nr. M.21; K.72; S.18,19). Archeologiškai vertingo sluoksnio neaptikta.

Šurfas Nr. 18 (1x1 dydžio, pav. 96-100, Planas Nr. 1, 5)

Šurfo centro koordinatės: x-548295,831; 6124557,140.

Paviršiaus altitudė šurfo vietoje H abs. 73,1-73,15 m. Šurfas atmatuotas 40 cm nuo PV namo (Ramygalos g. 5) sienos, kairėje įvažiavimo į Ramygalos g. 7 namo kiemą, pusėje. 3,5-4 m. nuo Ramygalos gatvės važiuojamosios dalies. Šurfo sienelės orientuotos namo Nr. 7 kryptimi. Šurfas tirtas iki 75 cm gylio. Nuėmus 7-10 cm velėnos sluoksnį, fiksuotas apie 50-55 cm stotio juodos žemės su žvyro priemaišomis, sluoksnis. Po ja, 45 cm gylyje – įžemis, rudas priemolis. Rasta keletas keramikos šukių, butelio kaklelis (pav. 100; R.s. nr. S.19, K.73-75); . Archeologiškai vertingo sluoksnio neaptikta.

Gedimino g. projektuojamų nuotekų apie 340 m ilgio linijų atkarpų vietose ištrti keturi 1x1 m dydžio archeologiniai šurfai Nr. 20, 22-24 ir du 1x2 m dydžio – Nr. 19 ir 21. Šioje gatvėje kultūrinis sluoksnis nenusiformavęs. Aptikta labai nedaug pavienių, XIX-XX a. datuojamų, radinių.

Šurfas Nr. 19 (1x2 m dydžio, pav. 101-106, Planas Nr. 1, 7)

Šurfo centro koordinatės: x-548408,039; y-6124613,629.

Paviršiaus altitudė šurfo vietoje H abs. 70,42-70-45 m. Šurfo sienelės orientuotos pasaulio šalių atžvilgiu. Šurfas tirtas iki 128-130 cm gylio. Šurfo viršuje – apie 10 cm storio velėnos sluoksnis, kurį nuėmus, iki 25-30 cm gylio fiksuotas pilkos žemės sluoksnis. Po juo – 7-12 cm storio supiltinis gelsvo smėlio sluoksnis. 40 cm gylyje fiksuotas apie nuo 40 iki 50 cm storio juodos, gilyn tolygiai pilkejančios ir su įžemio smėlių susimaišiusios žemės sluoksnis. Šio sluoksnio viršuje pastebima smulkių plytų gabaliukų, angliukų. Įžemis – gelsvas smėlis, fiksuotas 85-90 cm gylyje. Šurfe rasta vėlyva keturkampė skardelė, keletas šukių ir čerpės fragmentas (pav. 106; R.s. Nr. K.75). Archeologiškai vertingo sluoksnio neaptikta.

Šūrfas Nr. 20 (1x1 m dydžio, pav.107-112, Planas Nr. 1, 7)

Šurfo centro koordinatės: x-548478,623; y-6124637,150.

Paviršiaus altitudė šurfo vietoje H abs. 70,42-70-53 m. Šurfo sienelės orientuotos pastato, Vilkmėrgėlės g. Nr. 10a, sklypo ŠV dalį juosiančios tvoros atžvilgiu. Šūrfas tirtas iki 82-85 cm gylio. Velėnos sluoksnis siekė 5-6 cm. Iki 25 cm gylio fiksuotas žvyras/skalda su žemėmis. Po juo - 50 cm storio juodos žemės su rusvu atspalviu, sluoksnis (ŠR pakraštyje). Šurfo ŠV dalyje po velėna esantis žvyro/skaldos sluoksnis tesiekia 12 cm, po juo – 24 cm storio juoda žemė su rudu atspalviu. Giliau – 20 storio supiltinis žvyro/skaldos ir 20 storio juodos žemės (su pavieniais smulkiais angliukais) sluoksniai. Įžemis (kietas, rudas molis) fiksuotas 80 cm gylyje. Šurfe aptikta XX a. šiukšlių, tarp kurių buvo ir keletas keramikos šukių (pav. 112; R.s. Nr. K.77). Archeologiškai vertingo sluoksnio neaptikta.

Šūrfas Nr. 21 (1x2 m dydžio, pav. 113-117, Planas Nr. 1, 7)

Šurfo centro koordinatės: x-548478,623; y-6124605,193.

Paviršiaus altitudė šurfo vietoje H abs. 69,7-69,75 m. Šurfo sienelės orientuotos pasaulio šalių atžvilgiu. Šūrfas, esantis Vilkmėrgėlės g. namo Nr 10 sklypo ribose, tirtas iki 75-80 cm gylio. Po 10 cm storio velėnos sluoksniu – apie 17-20 cm storio juodos žemės sluoksnis, po juo, iki 60 cm gylio, fiksuotas molis maišytas su žeme. Po šiuo sluoksniu, 55 cm gylyje – įžemis (ŠR kampe – šlyningas, šlapias priemolis, PR kampe – rudas molis). ŠR kampe, įžemio paviršiuje, gulėjo 2 akmenys (18x15x15 cm ir 17x10x9 cm dydžio). Rasta keletas keramikos, stiklo šukių ir viena kaltinė vinis (pav. 117). Archeologiškai vertingo sluoksnio neaptikta.

Šūrfas Nr. 22 (1x1 m dydžio, pav. 118-123, Planas Nr. 1, 7)

Šurfo centro koordinatės: x-548497,993; y-6124572,802.

Paviršiaus altitudė šurfo vietoje H abs. 68,79-68,82 m. Šurfo sienelės orientuotos pasaulio šalių atžvilgiu. Šūrfas, esantis Vilkmėrgėlės g. namo Nr. 10 sklypo ribose, tirtas iki 100-115 cm gylio. Po velėna fiksuotas 75-80 cm storio vientisos juodos žemės sluoksnis. Jo paviršiuje (iki 15 cm gylio) – molio priemaišos. ŠR dalyje (nuo 15 iki 35 cm gylyje) – pavieniai smulkūs angliukai. Įžemis (65-70 cm gylyje) – rudas molis. Šurfe rasta keramikos šukių, gyvulių kaulų, pusė pasagos, fabrikinė vinių (tarp jų – viena kaltinė) ir kitų geležinių dirbinių fragmentų (pav. 122; R.s. Nr. M.23,24; K.79-83). Archeologiškai vertingo sluoksnio neaptikta.

Šūrfas Nr. 23 (1x1 m dydžio, pav. 124-128, Planas Nr. 1, 7)

Šurfo centro koordinatės: x-548431,098; y-6124686,760.

Paviršiaus altitudė šurfo vietoje H abs. 69,98-70,05 m. Šurfo sienelės orientuotos Gedimino g. Nr. 63 pastato atžvilgiu. Šurfas tirtas iki 72-78 cm gylio. Po 10 cm storio velėna fiksuotas vientisas, 35-40 cm storio, juodos žemės su krūmų šaknimis, sluoksnis. Po juo – natūraliai maišytas įžemio paviršius. Nuo 55-60 cm gylio – švarus įžemis (kietas, tamsiai rudas molis) iki šurfo dugno. Aptikta keletas keramikos šukių ir gyvulio kaulo nuolauža (pav. 128). Archeologiškai vertingo sluoksnio neaptikta.

Šurfas Nr. 24 (1x1 m dydžio, pav. 129-133, Planas Nr. 1, 7)

Šurfo centro koordinatės: x-548427,280; y-6124649,330.

Paviršiaus altitudė šurfo vietoje H abs. 70,35-70,4 m. Šurfo sienelės orientuotos įvažiavimo į Gedimino g. Nr. 63b namo sklypą atžvilgiu. Šurfas tirtas iki 90-97 cm gylio. Po 10 cm storio velėna fiksuotas 15-20 cm juodos žemės sluoksnis su kelio žvyro intarpau PV pakraštyje.. 25 cm gylyje ŠR krašte ir 45-50 cm gylyje ŠV pusėje prasideda apie 10-15 cm rudo molio sluoksnis. Po juo (nuo 60 cm gylio) – įžemis (nemašytas šviesiai rudas molis ir smėlis). Rasta keletas keramikos šukių ir butelio duženų (pav. 133; R.s. Nr. K.84; S.20). Archeologiškai vertingo sluoksnio neaptikta.

Trakų skersgatvyje projektuojamų nuotekų apie 135 m ilgio linijos vietoje ištirti trys 1x3 m dydžio archeologiniai šurfai Nr. 25-27 (bendras ištirtas plotas – 9 m²). Šurfuose kultūrinio sluoksnio ar kapų pėdsakų neaptikta, tik šurfe Nr. 26 nustatytas nugriautos kapinių tvoros statybinių griuvenų sluoksnis, susidedantis iš rudo molio plytų duženų, o į PR nuo to paties šurfo – matomų, neabejotinai, tvoros pamato akmenų. Šurfuose aptikta tik vėlyvų, XX a. radinių: vyris, įrankio įkotė, 2 koklių sukabinimo juostelės, dildė, 10 fabriko gamybos vinių, vielų, butelių kamščių, koklio, geležinio bei dviejų keramikinių puodų šukių ir kt.

Šurfas Nr. 25 (1x3 m dydžio, pav. 134-138, Planas Nr. 1, 8)

Šurfo centro koordinatės: x-549083,734; y-6123073,128.

Paviršiaus altitudė šurfo vietoje H abs. 62,15-62,24 m. Šurfo sienelės orientuotos Trakų skersgatvio ir žydų senųjų kapinių ribos atžvilgiu. Šurfas matuotas 6,5 m atstumu nuo Trakų g. namo Nr. 4 (kampinio) ŠR sklypo tvoros ir 37 m į PR nuo Trakų g. asfaltuotos važiuojamosios dalies. Šurfas tirtas iki 87-95 cm gylio. Šurfo paviršiuje – 4 cm molingo smėlio, o po juo – 10-13 cm storio netolygus juodos žemės sluoksnis. Giliau – 30-32 cm storio, geltono su pilku atspalviu, supiltinio smėlio sluoksnis. Po juo – apie 10 cm storio smėlio, maišyto su žeme, juosta. 60 cm gylyje išryškėjo pirminis paviršius (apie 5-8 cm storio) – supiltinis smėlis. 65-70 cm gylyje pasiektas įžemis – gelsvas smėlis su melsvu atspalviu. Šurfo PV pakraštyje – maišytas gruntas (žvyras su

skaldos ir plytų fragmentais), veikiausiai, supiltas gatvės tvarkymo darbų metu. Šurfe rasta vėlyvų geležinių dirbinių fragmentų, stiklinio buteliuko kaklelis, gyvūno kaulo nuolauža (pav. 138; R.s. nr. M.21). Archeologiškai vertingo sluoksnio neaptikta.

Šurfas Nr. 26 (1x3 dydžio, pav. 139-144, Planas Nr. 1, 8)

Šurfo centro koordinatės: x-549105,614; y-6123032,777.

Paviršiaus altitudė šurfo vietoje H abs. 62,55-62,6 m. Šurfo sienelės orientuotos Trakų skersgatvio ir žydų senųjų kapinių ribos atžvilgiu. Šurfas tirtas iki 95-100 cm gylio. Šurfo R pusėje – perkasimo (vykusio, tirkiausiai, vykdant kelio remonto darbus) suformuotas molingo žvyro ir skaldos sluoksnis su rudo molio plytų nuolaužomis, statybinėmis atliekomis. Panašu, kad tai – nugriautos kapinių tvoros statybinių griuvenų sluoksnis. Šurfe aptikta stiklo šukių, fabrikinų vinių, geležies skardos apkalų, gyvulių kaulų fragmentų, prisegamas auskaras (pav. 143, 144; R.s. Nr. M.25). Perkasimas siekia 90 cm gylį, žemiau – įžemis, žvyringas smėlis.

Šurfas Nr. 27 (1x3 dydžio, pav. 145-150, Planas Nr. 1, 8)

Šurfo centro koordinatės: x-549126,374; y-6122996,308.

Paviršiaus altitudė šurfo vietoje H abs. 63,45-63,49 m. Šurfo sienelės orientuotos Trakų skersgatvio ir žydų senųjų kapinių ribos atžvilgiu. Šurfas matuotas 5,02 m atstumu nuo Trakų skg. namo Nr. 7 PV sklypo ribos ir 9,5 m atstumu nuo kanalizacijos šulinio, esančio ties Trakų skg. namu Nr. 9, centru. Šurfas tirtas iki 70-73 cm gylio. Nuėmus paviršių, 10-17 cm gylyje, šurfo viduryje (95 cm į PR nuo ŠV šurfo galo ir 80 cm į ŠV nuo šurfo PR galo) atsidengė 120 cm ilgio keturių didelių akmenų krūva (pav. 146). Akmenys vienas nuo kito nutolę 5-14 cm atstumu, jų dydis svyruoja nuo 28x35x11 cm iki 48x27x12 cm. Dar vienas akmuo (25x23x12 cm dydžio) aptiktas R šurfo kampe. Šalia rasta ir mažesnių akmenų (15x10x9 cm, 8x9x6 cm ir 13x12x10 cm dydžio). Dar vienas akmuo (20x24x14 cm dydžio) gulejo V šurfo sienelėje, 5 cm gylyje (pav. 147). 70 cm gylyje pasiektas įžemis – žvyringas smėlis. Šurfe rasta keramikos, stiklo šukių (pav. 150; R.s. Nr. K.85, 86). Panašu, kad akmenys aptikti šurfe gali būti iš buvusios kapinų tvoros. Anot vietinio gyventojų (gyvenančio Trakų skg. 40), kapinių tvora nugriauta sovietmečiu, tvoros ir antkapiniai akmenys sumalti į skaldą. Nuo skersgatvio stataus posūkio pietvakarių kryptimi į šiaurės vakarus tvora buvusi iš akmenų ir plytų, o į pietryčius – betoninė.

Piliakalnio gatvėje uždaru būdu nutiestos apie 80 m ilgio nuotekų linijos vietoje archeologinių žvalgymų metu 4 šulinių įrengimui stebėtas kasamas gruntas, surinkti radiniai, nuvalytos duobių sienelės ir dugnai iki uždaru būdu nutiesto nuotekų vamzdžio lygio, atlikta jų fiksacija. Bendras ištirtas plotas – 12 m² (*Planas Nr. 9*).

Fiksacijos vieta Nr. 1. Fiksacijos vieta buvo 1,2 m į ŠR nuo Piliakalnio gatvės asfaltuotos dalies PV krašto, 4,1 m į PV nuo namo Nr. 16 sklypo ties vartais ribos ir 26 m į ŠV nuo Paupio g. važiuojamosios dalies kraštinės linijos ties jos posūkiu, vietoje ties įvažiavimo į namą Piliakalnio g. Nr. 16 ir Paupio g. Nr. 10 kiemus viduriu. Fiksuota 1,8 m ŠV-PR, gatvės kryptimi ilgio, 1,35 m pločio ir iki 2,4 m gylio kasta duobė nuotekų šuliniui (pav. 151, *Planas Nr. 9*). Fiksacijos vietoje gatvės asfalto danga buvo 14-15 cm, o poasfaltinio žvyro sluoksnis – 10-18 cm storio. Po žvyro sluoksniu, iki 28-30 cm ėjo rusvas šlynas. Giliau prasidėjo juoda maišyta šlapia šlyninga žemė ir tęsėsi iki 90-115 cm, iki švaresnio rudo molio apie 10 cm storio intarpo. Po juo, iki 1,6-1,9 m gylio vėl buvo tokia pat juoda, tik pilkšvesnė žemė su daug nuo drėgmės pajuodusių gyvūnų kaulų ir medienos. Po žeme atsidengė gelsvai pilkas šlyningas smėlis. Jame, po maišytu kultūriniu sluoksniu, 2,2 m gylyje buvo uždaru būdu nutiestas nuotekų vamzdis (pav. 152). Tik fiksacijos vietos P kampe, šlyningame smėlyje, maždaug 34-45 cm nuo jo viršaus buvo juodo durpžemio iki 3-6 cm storio intarpas, kuriame rasta vėlyva (XIX-XX a.), dengta skaidria ruda glazūra, puodo šono šukė (R.s. Nr. K.99). Apatiniame šlyningame juodos žemės sluoksnyje rasta daug nuo drėgmės pajuodusių kaulų (pav. 170) ir medienos.

Fiksacijos vietoje Nr. 1 aptikta žiestų neglazūruotų ir glazūruotų indų (puodų, dubenėlių ir lėkščių) 18 pakraštelių (vienas iš jų su ašelės dalimi), 9 dugnelių ir apie 40 šonų šukių (pav. 161, 162, 163; R.s. Nr. K.87-101), kelios šukės nuo koklio kaklelio, stiklinio butelio, ornamentuotos stiklinės ir mėlynai glazūruotos stogo čerpės, koklių tvirtinimo geležinių juostelių, batų siuvimo bei taisymo odos atliekų (pav. 169). Vienas rudai glazūruotas puodas buvęs puoštas žemiau pakraštėlio suformuota briaunele su įkartėlėmis („virvutės“ ornamentu; pav. 165; R.s. Nr. 87). Kito neglazūruoto puodo šonas puoštas bangelės ir linijų ornamentu (pav. 162; R.s. Nr. 97). Pakankamai retas radinys – stogo čerpės, dengtos mėlyna glazūra, šukė (R.s. Nr. Č.1). Tarp rastų puodų šukių vyrauja šukės su ruda glazūra, mažiau – su žalia ir tik viena – su balta.

Fiksacijos vieta Nr. 2. Fiksacijos vieta buvo 10,7 m į ŠV nuo fiksacijos vietos 1, 1,2 m į ŠR nuo gatvės asfaltuotos dalies PV krašto ir 3,5 m nuo Piliakalnio g. namo Nr. 16 sklypo ribos (metalinės tvoros pamato; pav. 156). Fiksuota 2,2 m ilgio ŠV-PR, gatvės kryptimi ilgio, 1,35 m

pločio ir iki 2,4 m gylio kasta duobė taip pat nuotekų šuliniui (pav. 154). Fiksacijos vietoje gatvės asfalto dangą buvo 13 cm, o poasfaltinio šviesiai rudo molingo žvyro sluoksnis – 8-10 cm storio. Giliau tęsėsi plonas apie 5 cm storio žemėto pilko žvyro sluoksnelis. Fiksacijos vietos V kampe, po žvyru, 25-26 cm gylyje prasidėjo maišyto su žvyru šviesiai rudo molio 68 cm storio sluoksnis (žvyro nebuvo tik pačiame fiksicijos vietos ŠR pakraštyje – ten buvo molis maišytas su žeme). Molio sluoksnio apatinis 8-14 cm storio horizontas buvo su smėliu ir žemėmis. Giliau, beveik iki fiksicijos vietos apačios, iki 2,37 m gylio tęsėsi šlyningos žemės, molio ir šlyno su žvyru šlapias maišytas sluoksnis. Tokiame gylyje buvo uždaru būdu nutiestas nuotekų vamzdis (pav. 155). Šio sluoksnio viršutiniame horizonte, PV fiksicijos vietos sienelėje, 95 cm gylyje rasta vėlyva (XIX-XX a.) butelio dalis su kiek įgaubtu, beveik plokščiu dugnu (pav. 167; R.s. Nr. S.72), o duobės dugne, 2,3 m gylyje – taip pat vėlyvo, to paties laikmečio puodo šukė, kaip ir fiksicijos vietos 1 apačioje – su ruda, skaidria glazūra (R.s. Nr. 104). Apatiniame sluoksnyje, taip pat buvo daug gyvūnų pajuodusių kaulų ir medienos.

Fiksacijos vietoje Nr. 2 taip pat aptikta neglazūruotų bei glazūruotų įvairių indų 7 pakraštelių, 9 dugnelių, apie 20 šonų ir dangtelio šukių, kelios šukės nuo fajanso lėkščių ir puodelio, stiklinių butelių ir langų stiklo, geležinis kalvio darbo įkalamas kabliukas (pav. 164; R.s. Nr. M.26,27; K.102-111).

Fiksacijos vieta Nr. 3. Fiksacijos vieta buvo 5,25 m į ŠV nuo fiksicijos vietos Nr. 2, 1,65 m į PV nuo gatvės asfaltuotos dalies ŠR krašto ir 3,4 m ta pačia kryptimi nuo Piliakalnio g. namo Nr. 16 fligelio P kampo, vietoje ties tarpu tarp Piliakalnio g. namų Nr. 14 ir Nr. 16 (tarpas buvo ties fiksicijos vietos PR puse) ir 2,7 m į Š(20°) nuo elektros lauko apšvietimo stulpo (fiksicijos vietos P kampas). Fiksuota 2,2 m ilgio ŠV-PER, gatvės kryptimi 1,35 m pločio ir iki 2,35 m gylio kasta duobė taip pat nuotekų šuliniui (pav. 156). Fiksacijos vietoje gatvės asfalto dangą buvo 12 cm, o poasfaltinio šviesiai rudo žvyro sluoksnis – 5 cm storio. Fiksacijos vietos PV pakraštyje, po žvyru dar tęsėsi pilko žemėto žvyro apie 8-9 cm storio sluoksnis. Kitur po asfalto dangos žvyru iškart prasidėjo juoda žemė. Žemė drėgna ir su ypač gausiomis odos atraižomis, kurių daug iki pat juodos žemės sluoksnio apačios (pav. 157). Vietomis odos gabalai sudarė ištisinį jų sluoksnį. Fiksacijos vietoje, 90-100 cm (PV vietos pakraštyje) – 1,8 m (ŠR pakraštyje) gylyje prasidėjo švaraus rudo arba molingo smėlio su pilku atspalviu ar smėlio su moliu (fiksicijos vietos apačioje) sluoksnis, besitęsiantis iki duobės dugno. Sluoksnio P kampe ir prie duobės PV sienelės, molingame smėlyje buvo iki 30 cm storio supilta vidutinio dydžio akmenų (nuo 7x7x6,5 cm iki 16x17 cm - 16,5x11 cm)

Minėtų akmenų lygyje, fiksacijos vietos pačiame R kampe, 1,7 m gylyje virš apatinio priemolio sluoksnio buvo iki 20 cm storio labai kietas kalkingas sluoksnis, galbūt, susidaręs kalkėms sumišus su smėliu ir moliu. Tik fiksacijos vietos P kampe, 2,1 m gylyje prasidėjo priemolio sluoksnis, kuris irgi tęsėsi iki duobės dugno. Fiksacijos vietos apačioje, 2,15 m gylyje buvo nutiestas nuotekų vamzdis (pav. 157).

Fiksacijos vietoje Nr. 3 rasta baltai glazūruotos lėkštės dalis, daug žiestų neglazūruotų ir glazūruotų įvairių indų (pav. 198, 169; R.s. Nr. K.112-124) 13 pakraštėlių, 11 dugnelių, apie 25 šonų šukių ir ašelė, kelios šukės nuo fajanso, porceliano ir stiklo indų bei butelių, geležinio puodo pakraštėlio ir koklio plonasienio kaklelio, medinis indo (kubilėlio?) dangtelis, labai daug batų siuvimo ir taisymo atliekų, gyvūnų kaulų ir medžio tošies. Viena šukė buvo nuo rudai glazūruoto puodo, žemiau pakraštėlio puošto briaunelėje suformuotu įspaudų ornamentu (pav. 167; R.s. Nr. K.116).

Fiksacijos vieta Nr. 4. Fiksacijos vieta buvo 17,05 m į ŠV nuo fiksacijos vietos 3, 1,20 m į PV nuo asfaltuotos gatvės dalies ŠR krašto, 7,28 m į PV nuo Piliakalnio g. namo Nr. 12 (verandos P kampo) ir 3,3 m į PV (240°) nuo elektros skydinės (KS-23-800-Z), pastatytos ties namo Nr. 12 galo viduriu (fiksacijos vietos R kampas), vietoje, ties piliakalnio rytinėje papėdėje naujai akmenimis grįsto tako galu – aikštele (6,3 m į ŠR nuo jos). Fiksacijos vietos PV kraštas prasidėjo lygiai su asfaltuotos gatvės dalies tuo pačiu kraštu. Fiksuota 1,9 m ilgio ŠV-PR, gatvės kryptimi, 1,83 m pločio ir iki 1,65 m gylio kasta duobė nuotekų šuliniui (pav. 158). Fiksacijos vietoje gatvės asfalto danga 8-11 cm, o poasfaltinio žvyro sluoksnis – 5-9 cm storio. Po žvyru dar buvo 4 cm storio tamsiai pilkos žemės su žvyru sluoksnis. Giliau, iki 30-40 cm tęsėsi rudas molingas žvyras ir juoda žemė. Po žvyru ir juoda žemė, 12-17 cm storiu prasidėjo tamsiai pilka smėlinga žemė su gausia angliukų priemaiša. Giliau, iki 90-95 cm gylio sekė tamsiai pilkos smėlingos žemės ir smėlio, o iki 1,2-1,3 m gylio – tamsiai pilkos žemės su smėlio intarpais bei akmenimis (nuo 8x6 cm iki 25x15 cm dydžio) sluoksniai. Fiksacijos vietos pačiame PR kampe fiksuotas 24-35 cm storio juodos žemės sluoksnis su durpžemiu ir mediena. Minėtame 1,2-1,3 m gylyje, 20-25 cm storiu prasidėjo pilka drėgna žemė su smėliu. Po ja, 1,45-1,5 m gylyje atsidendė juodas smėlingas durpžemis su gausiomis odos atraižomis ir tęsėsi iki fiksacijos vietos apačios. Durpžemio sluoksnyje, duobės dugne, 1,5-1,55 m gylyje buvo nutiestas nuotekų vamzdis (pav. 159).

Fiksacijos vietoje Nr. 4 rasta keliolika žiestų neglazūruotų ir glazūruotų indų 3 pakraštelių, 2 dugnelių, 2 ąselių ir 6 šonų šukių (R.s. Nr. K.125-141), batų siuvimo ir taisymo odos atliekų (pav. 169), gyvūnų kaulų.

Fiksacijos vieta Nr. 5/Technologinė duobė. Uždaram nuotekų vamzdžio tiesimui linijos ŠV gale, 8,7 m į ŠV nuo fikacijos vietos 4 jau buvo iškasta negili, iki 1 m gylio, 1,9 m ilgio ŠV-PR, irgi gatvės kryptimi ir 0,7 m pločio technologinė duobė, iš kurios gruntas gręžtas per visą statomų šulinių vietų ilgį. Duobė kasta 0,9 m į ŠR nuo asfaltuotos gatvės dalies PV krašto, 3,95 m į PV nuo įvažiavimo į Piliakalnio g. namo Nr. 10 kiemą vartų (sklypo ribos) ir 5,7 m į R (90°) nuo elektros lauko apšvietimo stulpo (technologinės duobės V kampas). Iš duobės išmestame molingos žemės sluoksnyje rastos kelios žiestų neglazūruotų puodų pakraštėlio ir 3 dugnelių šukės, 12 šonų šukių nuo žiestų neglazūruotų ir rudai glazūruoto puodo, gyvūnų kaulų.

Tyrimų metu iškastose duobėse - fikacijos vietose įrengti nuotekų šuliniai, duobės užpiltos (pav. 160).

IŠVADOS

Ukmergės senajo miesto vietos (2990) ir piliakalnio (3539) teritorijose bei senamiesčio (17116) teritorijoje ir jo vizualinės apsaugos zonos pozonyje, Aklosios, Gedimino, Klaipėdos, Kreivosios, Miškų, Ramygalos bei Rusų gatvėse ir Trakų skersgatvyje projektuojamų apie 1,22 km ilgio nuotekų ir vandentiekio trasų vietose ar jų aplinkoje dvidešimt septyniose vietose ištyrus archeologinius šurfus (bendras ištirtas plotas – 49 m²), bei Ukmergės senajo miesto vietos (2990), piliakalnio (3539) ir senamiesčio (7116) teritorijose, Piliakalnio g. tiesiamos nuotekų linijos įrengiamų keturių šulinių vietose iki 1,65-2,4 m gylio atlikus archeologinius tyrimus – žvalgymus (bendras tyrimų plotas – 12 m²) bei papildomai išžvalgius techninę duobę, nustatyta:

1. Aklojoje g., Ukmergės senamiesčio pietinėje dalyje ištyrus 3 šurfus (6 m²), archeologinis kultūrinis sluoksnis nenustatytas, aptikta XIX-XX a. radinių bei keli pavieniai radiniai, galintys būti iš XVIII a.;
2. Į rytus nuo Gedimino g. vidurinėsios dalies (namų 57, 57A, 63C ir kitų aplinkoje), Ukmergės senamiesčio teritorijos šiaurės vakariniame paribyje ir vizualinės apsaugos zonos pozonyje ištyrus 6 šurfus (8 m²), archeologinis kultūrinis sluoksnis nenustatytas, aptikta tik XIX-XX a. radinių;

3. Ties Klaipėdos g. vidurine dalimi, jos sankryžos su Mindaugo g. aplinkoje, Ukmergės senamiesčio vizualinės apsaugos zonos pozonio šiaurės vakariniame paribyje ištyrus 1 šurfą (1 m²), archeologinis kultūrinis sluoksnis nenustatytas, aptikta tik XIX-XX a. radinių;
4. Kreivojoje, Miškų ir Rusų gatvėse, Ukmergės senamiesčio teritorijos pietinės dalies rytiniame pakraštyje, tik iki 0,1 km į pietus, pietvakarius nuo 2013-2014 m. II „Senų senovė“ aptiktos XV/XVI-XVIII a. Ukmergės antrosios senojo miesto vietos (iki šurfų Miškų g.), ištyrus 11 šurfų (13 m²), archeologinis kultūrinis sluoksnis nenustatytas, aptikta tik XIX-XX a. radinių;
5. Trakų skersgatvyje, prie pat Ukmergės žydų senųjų kapinių teritorijos pietvakarinės ribos, į pietvakarius nuo jos ištyrus 3 šurfus (9 m²), kultūrinis sluoksnis nenustatytas, kapų neaptikta. Rastas tik kapinių mūro tvoros griuvenų sluoksnis ir vėlyvų XX a. radinių;
6. Piliakalnio g., Ukmergės senojo miesto vietos teritorijos pietinėje dalyje ir Ukmergės piliakalnio teritorijos šiaurės rytiniame paribyje ištyrus 2 šurfus (8 m²), piliakalnio kultūrinio sluoksnio ar radinių neaptikta. Nustatytas XIX-XX a. kultūrinis sluoksnis su to laikmečio ir pavieniais senojo miesto vietos XVII-XVIII a. radiniais;
7. Ukmergės piliakalnio ir senojo miesto vietos kultūrinis sluoksnis nuotekų trasos vietoje neišlikęs – sunaikintas XIX-XX a. statybų metu nukasant ir išlyginant piliakalnio papėdės šlaitą (aptikta tik pavienių senojo miesto vietos radinių, datuojamų XVII/XVIII a.);
8. Dabartinės Piliakalnio gatvės teritorijoje XIX-XX a. pirmojoje pusėje buvo įsikūrę mėsaininkai ir batsiuviai – kultūriniame sluoksnyje gausu gyvulių kaulų su kapojimo žymėmis ir batų dalių bei odos žaliavos atliekų;

Paveldosauginės išvados:

1. Aklojoje, Gedimino, Klaipėdos, Kreivojoje, Miškų, Ramygalos ir Rusų gatvėse bei Trakų skersgatvyje, vykdant žemės kasimo darbus, rekomenduotina atlikti archeologinius žvalgymus.
2. Ateityje, vykdant žemės kasimo darbus Piliakalnio gatvėje ir jos aplinkoje, būtini archeologiniai tyrimai (rekomenduojami archeologiniai žvalgymai).



Paulius Bugys

RADINIŲ SĄRAŠAS

Radinių dydis sąrašė žymimas milimetrais.

Pagrindinės radinių sąrašo reikšmės: l – ilgis, b – plotis, h – aukštis, Ø – skersmuo.

Muziejui perduoti radiniai prie eilės numerio pažymėti ir raidėmis nurodančiomis jų grupę:

M – metaliniai dirbiniai, K – Keramika, S – Stiklas, Ko – Kokliai, Č – čerpės, Kt – kiti dirbiniai.

METALINIAI DIRBINIAI (M.)

nr.	dirbinys	fragmentas	medžiaga	l	b	h	Ø	požymiai	radimo vieta
1	neaiškus	-	geležis	54	8	3	-	ištęsto pusbėnulio formos	Rusų g., ūrfas Nr. 7
2	puodas (?)	pakraštėlis	geležis	-	-	-	-	angos skersmuo – 230, sienelės storis - 4	-//-
3	puodas	pakraštėlis	geležis	-	-	-	-	angos skersmuo – 230, sienelės storis - 4	Kreivoji g., ūrfas Nr. 9, ūkinė duobė
4	rankenėlė (?)	beveik sveika	geležis	98	45	7	-	apskrito skerspjūvio (7) vielą	-//-
5	vinis	beveik sveika	geležis	252	-	8	-	keturkampio skerspjūvio (8x8), galvutės skersmuo – 16	-//-
6	bato pasagėlė	sveika	geležis	66	65	4	-	išlikusios trys vinutės	-//-
7	tvirtinimo detalė	sveika (?)	geležis	142	-	-	-	keturkampė galvutė (20x20, h-8), keturkampio skerspjūvio (8x9), dvi keturkampės (~22x23) tarpinės	-//-

nr.	dirbinys	fragmentas	medžiaga	l	b	h	Ø	požymiai	radimo vieta
8	mova (?)	sveika	geležis	47	32	42	-	ovalas skerspjūvio, vienam krašte - susiaurėjimas	-//-
9	pasaga	dalis	geležis	115	-	-	-	-	-//-
10	šovinio tūta	sveika	neaiški	57	-	-	12	mauser (?) karabino šovinio tūta	-//-
11	šovinio tūta	beveik sveika	geležis	57	-	-	12	mauser (?) karabino šovinio tūta	-//-
12	bato pasagėlė	sveika	geležis	51	57	8	-	-	Akloji g., šurfas Nr. 12
13	kengė	sveika	geležis	158	24	3	-	-	Piliakalnio g., šurfas Nr. 13, gylis – 0/50-100/110 cm
14	neaiškus	-	geležis	82	16	1,5	-	juostelė lenktais galais	-//-
15	duru vyrio dalis	sveika	geležis	126	111	24	-	-	Akloji g., šurfas Nr. 10
16	vinis	sveika	geležis	168	-	-	-	keturkampio skerspjūvio (7), pusapvale apskrita galvute (Ø-42)	Piliakalnio g., šurfas Nr. 13, gylis – 100-130 cm
17	-	-	geležis	-	-	-	-	perdegusios, korodavusios geležies gniutulas (120x85x34)	-//-
18	kabliukas	sveikas	geležis	76	30	-	-	-	Piliakalnio g., šurfas Nr. 13, gylis –130-170 cm
19	apkalas (?)	sveikas	geležis	43	21	17	-	-	Piliakalnio g., šurfas Nr. 14, gylis – 10-50 cm
20	pasaga	dalis	geležis	150	-	12	-	-	Klaipėdos g., šurfas Nr. 16
21	neaiškus	dalis (?)	vario lydinys	34	23	43	-	ovalaus skerspjūvio vamzdelis su	Ramygalos g., šurfas Nr. 17

nr.	dirbinys	fragmentas	medžiaga	l	b	h	Ø	požymiai	radimo vieta
			(?)					ovalo formos antgaliu su skylute (Ø-6)	
22	vinis	beveik sveika	geležis	-	-	-	-	keturkampio skerspjuvio (3x6), keturkampe galvute (10x12)	Gedimino g., šurfas Nr. 21
23	vinis	sveika	geležis	53	-	-	-	keturkampio skerspjuvio (3x3), apskrita galvute (Ø-9)	Gedimino g., šurfas Nr. 22
24	pasaga	dalis	geležis	-	-	-	-	-	-//-
25	prisegamas auskaras („klipsas“)	beveik sveikas	baltas metalas	23	18	5	-	ovalo formos, viduje – balta emalė (?)	Trakų skg., šurfas Nr. 26
26	kabliukas	sveikas	geležis	85	26	9	-	įkalamas „1“ formos kabliukas	Piliakalnio g.. fiksacijos vieta Nr. 2
27	puodas (?)	pakraštėlis	neaiški	-	-	-	-	angos skersmuo – 180	-//-

BUITINĖ KERAMIKA (K.)

nr.	indas	fragmentas	molio masė	glazūra	ornamentas	angos Ø	dugno Ø	radimo vieta
1.	neaiškus	pakraštėlis	rausva	-	horizontali linija	170	-	Rusų g., šurfas Nr. 6
2.	neaiškus	ąselė (b-7)	porcelianas	balta				Rusų g., šurfas Nr. 7
3.	neaiškus	ąselė (39x13, h-100)	rausva	žalia	-	-	-	Kreivoji g., šurfas Nr. 9
4.	cukrinė (?)	pakraštėlis, dugnas, šukė	porcelianas	balta	augalinis (gėlės: rugiagėlė, aguona, rugio varpa)	75	70	-//-
5.	neaiškus	dugnas, šukė	fajansas	balta	augalinis (našlaitė)	-	55	-//-
6.	lėkštė	dugnas	porcelianas	balta	užrašas ant dugno – 29 x	190	110	-//-
7.	neaiškus	dugnas	fajansas	balta	-	-	52	-//-
8.	neaiškus	šukė	fajansas	balta, violetinė, ruda	geometrinis	-	-	-//-
9.	neaiškus	šukė	porcelianas	gelsva, balta	augalinis, iškilus	-	-	-//-
10.	lėkštė	pakraštėlis	porcelianas	balta	-	220	-	-//-
11.	lėkštė	pakraštėlis	porcelianas	balta	-	200	-	-//-
12.	lėkštė	pakraštėlis	fajansas	balta	-	-	-	-//-
13.	lėkštė	dugnas	fajansas	balta	-	-	120	-//-

nr.	indas	fragmentas	molio masė	glazūra	ornamentas	angos Ø	dugno Ø	radimo vieta
14.	puodas	pakraštėlis	pilkai rausva	-	-	-	-	-//-
15.	lėkštė	pakraštėlis	fajansas	balta	-	230	-	Akloji g., ūurfas Nr. 10
16.	puodelis	dugnas	porcelianas	balta	-	-	61	-//-
17.	lėkštė	dugnas	fajansas	balta	-	-	120	-//-
18.	dubuo	dugnas	pilkai rausva	ŕaliam ruda	-	-	120	-//-
19.	neaiŕkus	ŕukė	rausva	ruda	-	-	-	-//-
20.	dangtis	pakraštėlis	rausva	-	-	180	-	-//-
21.	arbatinukas	snapelis (ø-12, l-40)	fajansas	balta	auksinėŕ linijos	-	-	Kreivoji g., ŕurfas Nr. 11
22.	lėkštė	pakraštėlis	fajansas	balta, ŕalia, juoda	augalinis (lapai)	220	-	-//-
23.	dubuo	pakraštėlis	rausva	balta, gelsva	bangelė	140	-	-//-
24.	dubuo	pakraštėlis	rausva	gelsva, ŕalia	-	270	-	-//-
25.	lėkštė	dugnas, pakraštėlis	rausva	gelsva	-	230	-	-//-
26.	neaiŕkus	pakraštėlis	rausva	gelsva, ŕalia	-	-	-	-//-
27.	ŕsotis (?)	ŕselė (21x10), l-50	rausva	-	-	-	-	-//-
28.	neaiŕkus	pakraštėlis	juoda	-	-	-	-	-//-
29.	neaiŕkus	pakraštėlis	rausva	-	-	-	-	-//-

nr.	indas	fragmentas	molio masė	glazūra	ornamentas	angos Ø	dugno Ø	radimo vieta
30.	neaiškus	dugnas	pilka	-	-	-	90	-//-
31.	neaiškus	pakraštėlis	rausva	-	-	-	-	-//-
32.	neaiškus	šukė	rausva	-	-	-	-	-//-
33.	neaiškus	šukė	rausva	-	-	-	-	-//-
34.	lėkštė	pakraštėlis	fajansas	balta	-	-	-	Akloji g., šurfas Nr. 12
35.	lėkštė	pakraštėlis	fajansas	balta	-	-	-	-//-
36.	lėkštė	šukės (2 vnt)	balta	balta, mėlyna, raudona	neaiškus	-	-	-//-
37.	neaiškus	dugnas (2 vnt)	pilkai rausva	-	-	-	-	-//-
38.	puodynė	dugnas (4 vnt), pakraštėlis, šukės (5 vnt)	rausva	ruda	-	-	100	Piliakalnio g., šurfas Nr. 13, gylis – 50/60 cm
39.	neaiškus	pakraštėlis	rausva	ruda	horizontalios linijos	-	-	-//-
40.	lėkštė	pakraštėlis	rausva	rusvai pilka	-	230	-	-//-
41.	puodas	pakraštėlis, šukės (3 vnt), dugnas (2 vnt)	rausvai pilka	-	-	-	140	-//-
42.	puodas	pakraštėlis (2 vnt)	pilka	-	-	190	-	-//-
43.	dubuo	dugnas, pakraštėlis	rausva	-	-	160	85	-//-
44.	puodas	dugnas	rausva	-	-	-	80	-//-

nr.	indas	fragmentas	molio masė	glazūra	ornamentas	angos Ø	dugno Ø	radimo vieta
45.	neaiškus	šukė	rausvai pilka	-	-	-	-	-//-
46.	lėkštė	pakraštėlis (2 vnt.)	rausva	ruda	-	330	-	Piliakalnio g., šurfas Nr. 13, gylis – 1-1,3 m
47.	lėkštė	pakraštėlis	rausva	gelsva	-	-	-	-//-
48	puodas	dugnas, šukės (2 vnt.)	rausva	ruda	-	-	100	-//-
49	lėkštė	pakraštėlis, šukės (4 vnt.), dugnas	rausvai pilka	-	-	-	80	-//-
50	neaiškus	šukė	rausva	-	-	-	-	-//-
51	puodas	dugnas	rausva	-	-	-	170	Piliakalnio g., šurfas Nr. 13, gylis – 0,5-110 cm
52	ąsotis (?)	šukė su ąselės fragmentu	pilka	-	-	-	-	Piliakalnio g., šurfas Nr. 13, PR kampas, gylis – 125 cm
53	dangtelis	pakraštėlis (3 vnt.)	rausvai pilka	-	-	-	-	Piliakalnio g., šurfas Nr. 13, išmestas gruntas
54	puodas	dugnas	pilkai rausva	-	-	-	140	-//-
55	lėkštė	dugnas	rausva	-	-	-	80	-//-
56	neaiškus	dugnas	pilkai rausva	-	-	-	-	-//-
57	neaiškus	šukė	rausvai pilka	-	-	-	-	-//-
58	puodas	pakraštėlis	rausva	ruda	bangelės,	180	-	Piliakalnio g., šurfas Nr. 13,

nr.	indas	fragmentas	molio masė	glazūra	ornamentas	angos Ø	dugno Ø	radimo vieta
					horizontalios linijos, įkartėlės			gylis – 130-170 cm
59	puodas	dugnas	pilkai rausva	-	-	-	130	-//-
60	dangtelis	pakraštėlis (3 vnt)	pilka	-	-	210	-	-//-
61	puodelis	pakraštėlis, šukė	fajansas	balta	gėlės	85	-	Piliakalnio g., šurfas Nr. 14
62	puodelis	dugnas	porcelianas	balta	-	78	-	-//-
63	lėkštė	dugnas	porcelianas	balta	-	-	160	-//-
64	neaiškus	šukė	porcelianas	balta	-	-	-	-//-
65	lėkštė	pakraštėlis	rausva	gelsva, mėlyna	horizontaliuos linijos, augalinis	-	-	-//-
66	puodas (?)	pakraštėlis (2 vnt.), šukės (2 vnt.)	rausva	ruda, žalia	geometrinis (?)	140	-	Piliakalnio g., šurfas Nr. 14, gylis - nuo 50 cm
67	neaiškus	dugnas	rausva	rudai gelsva	-	-	140	-//-
68	puodas	pakraštėlis (2 vnt.)	pilka	-	-	-	-	-//-
69	puodas (?)	dugnas (2 vnt.), šukės (4 vnt.)	rausva	ruda	-	-	113	Piliakalnio g., šurfas Nr. 14, virš pamato akmenų
70	neaiškus	pakraštėlis	fajansas	balta	-	-	-	Ramygalos g., šurfas Nr. 15
71	puodas	pakraštėlis	rausva	-	-	-	-	-//-
72	puodas	šukė	rausva	ruda	-	-	-	Ramygalos g., šurfas Nr. 17

nr.	indas	fragmentas	molio masė	glazūra	ornamentas	angos Ø	dugno Ø	radimo vieta
73	neaiškus	pakraštėlis	porcelianas	balta	augalinis (?)	190	-	Ramygalos g., ūrfas Nr. 18
74	puodas	dugnas	rausva	ruda	-	-	120	-//-
75	neaiškus	ūukė	rausva	rusva, ūalia	-	-	-	-//-
76	dubuo (?)	dugnas	rausva	geltona	-	-	80	Gedimino g., ūrfas Nr. 19
77	indas	ūukė	rausva	-	-	-	-	Gedimino g., ūrfas Nr. 20
78	puodas (?)	pakraštėlis	rausva	-	-	-	-	Gedimino g., ūrfas Nr. 21
79	puodelis (?)	pakraštėlis	porcelianas	balta	augalinis	-	-	Gedimino g., ūrfas Nr. 22
80	neaiškus	pakraštėlis	fajansas	balta	-	-	-	-//-
81	lėkūtė	dugnas	fajansas	balta	-	-	-	-//-
82	lėkūtė (?)	pakraštėlis	fajansas	balta	-	-	-	-//-
83	neaiškus	dugnas	rausva	-	-	-	55	-//-
84	neaiškus	dugnas	rausva	ruda	-	-	130	Gedimino g., ūrfas Nr.24
85	neaiškus	dugnas	fajansas	balta	-	-	-	Trakų skg., ūrfas Nr. 27
86	dangtelis	ūukė	rausva	balta	-	-	-	-//-
87	puodas	pakraštėlis	rausva	ūalia	įkartėlių eilė	150	-	Piliakalnio g., fiksacijos vieta Nr. 1
88	puodas	pakraštėlis (3 vnt.)	rausva	ūalia	-	160	-	-//-

nr.	indas	fragmentas	molio masė	glazūra	ornamentas	angos Ø	dugno Ø	radimo vieta
89	puodas	pakraštėlis (4 vnt.)	rausva	ruda	-	-	-	-//-
90	lėkštė	pakraštėlis (3 vnt.)	rausva	gelsva, balta	-	-	-	-//-
91	puodas	pakraštėlis (8 vnt.)	pilka	-	-	110-260	-	-//-
92	puodas	dugnas (5 vnt.)	rausva	ruda	-	-	80	-//-
93	puodas	dugnas	rausva	žalia	-	-	110	-//-
94	neaiškūs	dugnas	rausva	žalia, gelsva	-	-	120	-//-
95	puodas	dugnas	pilka	-	-	-	90-120	-//-
96	puodas	šukės (2 vnt.)	rausva	ruda	horizontalios linijos	-	-	-//-
97	puodas	šukės (2 vnt.)	pilka	-	horizontalios linijos, bangelės	-	-	-//-
98	puodas	šukės (4 vnt.)	pilka	-	horizontalios linijos	-	-	-//-
99	puodas (?)	šukės (9 vnt.)	rausva	ruda	-	-	-	-//-
100	puodas (?)	šukės (7 vnt.)	rausva, pilka	žalia	-	-	-	-//-
101	puodas (?)	šukės (18 vnt.)	pilikai, pilikai rausva	-	-	-	-	-//-
102	puodas	pakraštėlis (4 vnt.)	rausva	ruda	-	-	-	Piliakalnio g., fiksacijos vieta Nr. 2
102 A	lėkštė	pakraštėlis, dugnas	rausva	pilka	-	200	95	-//-

nr.	indas	fragmentas	molio masė	glazūra	ornamentas	angos Ø	dugno Ø	radimo vieta
102 B	dangtelis	šukės (3 vnt.)	rausva	-	-	-	-	-//-
103	puodas	pakraštėlis (2 vnt.)	rausva	-	-	-	-	-//-
104	neaiškus	dugnas	porcelianas	balta, mėlyna		-	50	-//-
105	puodas	dugnas	rausva	rusvai žalsva	-	-	120	-//-
106	puodas	dugnas (3 vnt.)	pilka	-	-	-	80-130	-//-
107	puodas	dugnas	rausva	-	-	-	110-160	-//-
108	neaiškus	šukės (2 vnt.)	porcelianas	balta	-	-	-	-//-
109	lėkštė (?)	šukės (4 vnt.)	rausva	rusvai žalsva		-	-	-//-
110	puodas (?)	šukės (7 vnt.)	pilka	-	-	-	-	-//-
111	puodas (?)	šukės (4 vnt.)	rausva	-	-	-	-	-//-
112	neaiškus	pakraštėlis	porcelianas	balta	auksinė linija	-	-	Piliakalnio g., fiksacijos vieta Nr. 3
113	dubuo	pakraštėlis	rausva	balta, pilkšva	-	260	-	-//-
114	neaiškus	pakraštėlis (4 vnt.)	rausva	ruda	-	110-180	-	-//-
115	neaiškus	pakraštėlis	rausva	žalia	-	200	-	-//-
116	puodas	pakraštėlis	rausva	ruda	-	-	-	-//-
117	puodas	pakraštėlis	rausva	-	-	210	-	-//-

nr.	indas	fragmentas	molio masė	glazūra	ornamentas	angos Ø	dugno Ø	radimo vieta
118	puodas	dugnelis (3 vnt.)	rausva	-	-	140-160	-	-//-
119	puodas	dugnelis (3 vnt.)	pilka	-	-	110-130	-	-//-
120	puodas	šukė	rausva	rusvai gelsva	horizontalios linijos	-	-	-//-
121	puodas (?)	šukės (11 vnt.)	rausva	ruda	-	-	-	-//-
122	puodas (?)	šukės (2 vnt.)	pilka	ruda	-	-	-	-//
123	puodas (?)	šukės (2 vnt.)	rausva	-	-	-	-	-//-
124	puodas (?)	šukės (2 vnt.)	pilka	-	-	-	-	-//-
125	lėkštė	pakraštėlis	balta	ruda	-	-	-	Piliakalnio g., fiksacijos vieta Nr. 4
126	duobuo	pakraštėlis	rausva	žalia	-	230	-	-//-
127	puodas	pakraštėlis (2 vnt.)	rausva	-	-	-	-	-//-
128	puodas	pakraštėlis	pilka	-	-	-	-	-//-
129	puodas	dugnas	rausva	ruda	-	-	120	-//-
130	puodas	dugnas	rausva	ruda	-	-	-	-//-
131	neaiškus	dugnas (2 vnt.)	rausva	žalia	-	-	-	-//-
132	puodas	dugnas (4 vnt.)	rausva	-	-	-	-	-//-
133	neaiškus	ąselė (ø-11)	balta	pilka (?)	-	-	-	-//-

nr.	indas	fragmentas	molio masė	glazūra	ornamentas	angos Ø	dugno Ø	radimo vieta
134	puodas (?)	šukė	rausva	žalia	horizontalios linijos	-	-	-//-
135	puodas (?)	šukė	rausva	ruda	horizontalios linijos	-	-	-//-
136	puodas	pakraštėlis	rausvai pilka	-	-	-	-	Piliakalnio g., fiksacijos vieta Nr. 5, technologinė (gręžimo) duobė
137	dubuo	pakraštėlis	pilka	-	-	230	-	-//-
138	puodas	pakraštėlis	pilka	-	-	130	-	-//-
139	puodas	dugnas (2 vnt.)	pilka	-	-	-	130	-//-
140	puodas (?)	šukės (2 vnt.)	rausva	-	-	-	-	-//-
141	puodas (?)	šukės (11 vnt.)	pilka	-	-	-	-	-//-

STIKLAS (S.)

nr.	indas	fragmentas	spalva	požymiai	h	kaklelio \emptyset	dugno \emptyset	radimo vieta
1.	butelis	dugnas	žalia	-	-	-	82	Miškų g., šurfas nr. 1
2.	neaiškus	dangtelis (h-67)	skaidri	lašo formos rankenėlė (h-40)	-	-	-	-//-
3.	neaiškus	dugnas	skaidri	patina	-	-	60	-//-
4.	butelis	kaklelis	skaidriai žalsva	-	-	22	-	Kreivoji g., šurfas nr. 9
5.	butelis	kaklelis	skaidriai žalsva	-	-	22	-	-//-
6.	buteliukas	dalys	skaidri	patina, keturkampis dugnelis	41	21	30 (sienelės)	-//-
7.	vaza (?)	dugnas	oranžinė	horizontalios iškilios linijos	-	-	80	-//-
8	neaiškus	dugnas	skaidri	dekoratyviniai iškilūs ornamentai	-	-	90	-//-
9.	butelis (?)	dugnas	skaidri	ant dugno užrašas - 250	-	-	55	-//-
10.	stiklinė	dugnas ir 3 šukės	skaidri	patina	-	-	64	Kreivoji g., šurfas nr. 11
11.	butelis	kaklelis	skaidri	-	-	25	-	Akloji g., šurfas nr. 12
12.	butelis	dugnas	skaidri	ant sienelės užrašas „nepriimamos“, ant	-	-	90	-//-

nr.	indas	fragmentas	spalva	požymiai	h	kaklelio ø	dugno ø	radimo vieta
				dugno raidė - a				
13.	buteliukas	sveikas	skaidri	stačiakampis, patina, kaklelis su sriegiais	52	10	33x21	Piliakalnio g., šurfas nr. 13
14.	stiklinaitė	dugnas	skaidriai žalsva	storo stiklo	-	-	30	-//-
15.	butelis (?)	dugnas	žalia	-	-	-	73	Piliakalnio g., šurfas nr. 14
16.	butelis	kaklelis	ruda	kaklelio h-107	-	30	-	Ramygalos g., šurfas nr. 18
17.	neaiškus	šukė	skaidri	ovalūs ornamentai ir vertikalios linijos tarp jų	-	-	-	Ramygalos g., šurfas nr. 15
18.	neaiškus	šukė (2 vnt)	skaidri	-	-	-	-	Ramygalos g., šurfas nr. 17
19.	butelis	šukė	žalia	-	-	-	-	Ramygalos g., šurfas nr. 18
20.	neaiškus	šukė (2 vnt)	skaidri	-	-	-	-	Gedimino g., šurfas nr. 24
21.	butelis	kaklelis	skaidri	-	-	27	-	Trakų g., šurfas nr. 25
22.	stiklinė (?)	pakraštėlis	skaidri	bangelių ornamentas	-	60	-	Pilikalnio g., fiksacijos vieta nr. 1
23.	butelis	dugnas	žalia	-	-	-	72	Pilikalnio g., fiksacijos vieta nr. 2
24.	butelis	dugnas	žalia	patina	-	-	54	-//-

S. 25. Langų stiklas (3 šukės), patina (Piliakalnio g., šurfas Nr. 13, gylis – 13-170 cm)

KOKLIAI (Ko.)

nr.	tipas	fragmentas	rėmelis	glazūra	ornamentas	l	b	h	radimo vieta
1	plokštinis	nuolauža	-	-	augalinis	-		-	Kreivoji g., šurfas Nr. 9
2	plokštinis	kaklelio kampas	-	-	-	-	-	-	-//-
3	plokštinis	kaklelio šukė	-	-	-	-	-	-	Piliakalnio g., fiksacijos vieta Nr. 4

ČERPĖS (Č.)

nr.	tipas	fragmentas	molio masė	glazūra	braukos	b	h	radimo vieta
1	lovinė	kraštas	rausva	žalia	-		10	Piliakalnio g., fiksacijos vieta Nr. 1

KITI DIRBINIAI (Kt.)

nr.	radinys	fragmentas	medžiaga	l	b	h	Ø	požymiai	radimo vieta
1	Skutimosi peiliukų galąstuvai	sveikas	porceliamas	66	42	11	-	Vokiškas, II pasaulinio karo metų. Užrašas: „PROPAC DRGM“	Kreivoji g., šurfas Nr. 9

Neinventorinti odiniai radiniai:

Fiksacijos vieta Nr. 1 – vidpadžiai (4 vnt.)

Fiksacijos vieta Nr. 2 – batų kulnai (4vnt.)

Fiksacijos vieta Nr. 3 – batų kulnai (10 vnt.), vidpadžiai ir odos atraižos (11 vnt.)

GRAFINĖS MEDŽIAGOS SĄRAŠAS

- Planas Nr. 1. Ištirtų archeologinių šurfų situacijos planas, M 1:4000;
- Planas Nr. 2. Tyrimų vietos Mišku, Rusų ir Kreivojoje g. suvestinis planas M 1:500;
- Planas Nr. 3. Tyrimų Aklojoje g. suvestinis planas, M 1:500;
- Planas Nr. 4. Tyrimų Piliakalnio g. suvestinis planas, M 1:500;
- Planas Nr. 5. Tyrimų Ramygalos g. suvestinis planas, M 1:500;
- Planas Nr. 6. Tyrimų Klaipėdos g. suvestinis planas, M 1:500;
- Planas Nr. 7. Tyrimų Gedimino g. suvestinis planas, M 1:500;
- Planas Nr. 8. Tyrimų Trakų skg. suvestinis planas, M 1:500;
- Planas Nr. 9. Tyrimų Piliakalnio g. suvestinis planas, M 1:500;
- Planas Nr. 10. Šurfų 13 ir 14 planas.

FOTONUOTRAUKŲ SAŖAŠAS

1. Šurfo Nr. 1 vieta prieš tyrimus;
2. Ištirtas šurfas Nr. 1 iš R ;
3. Šurfo Nr. 1 vieta po tyrimų iš V;
4. Radiniai iš šurfo Nr.1 ;
5. Šurfo Nr. 2 vieta prieš tyrimus iš ŠR;
6. Tiriamo šurfo Nr. 2 dugnas iš viršaus, PR;
7. Ištirtas šurfas Nr. 2 iš ŠV;
8. Šurfo Nr. 2 vieta po tyrimų iš ŠR;
9. Šurfo Nr. 3 vieta prieš tyrimus iš ŠR;
10. Ištirtas šurfas Nr. 3 iš PR;
11. Ištirtas šurfas Nr. 3 iš ŠR;
12. Šurfo Nr. 3 vieta po tyrimų iš ŠR;
13. Šurfo Nr. 4 vieta prieš tyrimus iš PR;
14. Ištirtas šurfas Nr. 4 iš PR;
15. Ištirtas šurfas Nr. 4 iš ŠR;
16. Šurfo Nr 4 vieta po tyrimų iš ŠR;
17. Šurfo Nr. 5 vieta prieš tyrimus iš PR;
18. Ištirtas šurfas Nr. 5 iš ŠR;
19. Šurfo Nr. 5 galinė, pietrytinė sienelė iš ŠV;
- 19a. Šurfo Nr. 5 vieta po tyrimų iš PV
20. Šurfo Nr. 6 vieta prieš tyrimus iš V;
21. Ištirtas šurfas Nr. 6 iš P;
22. Šurfo Nr. 6 pietinė sienelė iš Š;
23. Šurfo Nr. 6 vieta po tyrimų iš P;
24. Radiniai iš šurfo Nr. 6;
25. Šurfo Nr. 7 vieta prieš tyrimus iš P;
26. Ištirtas šurfas Nr. 7 iš Š;
27. Šurfo Nr. 7 vakarinė sienelė iš R;
28. Šurfo Nr. 7 vieta po tyrimų iš V;
29. Radiniai iš šurfo Nr. 7;

30. Šurfo Nr. 8 vieta prieš tyrimus iš Š;
31. Ištirtas šurfas Nr. 8 iš V;
32. Ištirtas šurfas Nr. 8 iš P;
33. Šurfo Nr. 8 vieta po tyrimų iš V, PV;
34. Šurfo Nr. 9 vieta prieš tyrimus iš V;
35. Ištirtas šurfas Nr. 9 iš V;
36. Šurfo Nr. 9 vakarinė sienelė iš R;
37. Šurfo Nr. 9 vieta po tyrimų iš V;
38. Radiniai iš šurfo Nr. 9 (porcelianas ir fajansas);
39. Radiniai iš šurfo Nr. 9 (keramika);
40. Šurfo Nr. 10 vieta prieš tyrimus iš R;
41. Ištirtas šurfas Nr. 10 iš P, PV;
42. Šurfo Nr. 10 vieta po tyrimų iš R, ŠR;
43. Radiniai iš šurfo Nr. 10;
44. Šurfo Nr. 11 vieta prieš tyrimus iš PV;
45. Ištirtas šurfas Nr. 11 iš ŠV;
46. Šurfo Nr. 11 vieta po tyrimų iš P, PV;
47. Radiniai iš šurfo Nr. 11 (keramika);
48. Šurfo Nr. 12 vieta prieš tyrimus iš V, PV;
49. Ištirtas šurfas Nr. 12 iš V, PV;
50. Šurfo Nr. 12 vieta po tyrimų iš ŠV;
51. Radiniai iš šurfo Nr. 12;
52. Šurfo Nr 13 (nuotraukoje neteisinga numeracija) vieta prieš tyrimus iš P;
53. Šurfas Nr. 14 (nuotraukoje neteisinga numeracija) vieta prieš tyrimus iš P;
54. Šurfo Nr. 14 (nuotraukoje neteisinga numeracija) vieta prieš tyrimus iš ŠR;
55. Iki švaraus įžemio ištirtas šurfas Nr. 13 iš V;
56. Pamato akmenys šurfe Nr. 13, 1,5 m gylyje iš R;
57. Iki švaraus įžemio ištirtas šurfas Nr. 13 iš Š;
58. Šurfas Nr. 13 iš P;
59. Ištirtas šurfas Nr. 13 iš V;
60. Šurfo Nr. 13 vieta po tyrimų iš V;
61. Metaliniai šurfo Nr. 13 radiniai iš sluoksnių iki 110 cm gylio;

62. Žiastos lėkštės dalis, puodų ir lėkštės pakraštėlių bei dugnelio šukės; iš šurfo 13, iš 50/60-100/110 cm gylio;
63. Žiesto, glazūruoto puodo dugnelio pakraštėlio ir šonų šukės iš šurfo Nr. 13, iš 50/60-100/110 cm gylio;
64. Žiesto puodo dugnelio ir šonų šukės iš šurfo Nr. 13, 70-80 cm gylio;
65. Radiniai iš šurfo Nr. 13, 100-130 cm gylio;
66. Radiniai iš šurfo Nr. 13, 130-170 cm gylio;
67. Ištirtas šurfas Nr. 14 iš P;
68. Šurfo Nr. 14 pietvakarinė sienelė iš V;
69. Šurfas Nr. 14 iš Š;
70. Šurfas Nr. 14 iš R;
71. Puodo šukės „in situ“ šurfe Nr. 14, virš pamato iš viršaus;
72. Šurfo Nr. 14 vieta po tyrimų iš V;
73. Metaliniai dirbiniai iš šurfo Nr. 14, 10-50 cm gylio;
74. Indų šukės iš šurfo Nr. 14, 10-50 cm gylio;
75. Indų šukės ir kaulo dalis iš šurfo Nr. 14, 10-50 cm gylio;
76. Geležinis kalvio darbo puodo padėklas iš šurfo Nr. 14, 10-50 cm gylio;
77. Žiesto ir glazūruoto puodo dugno ir šonų šukės iš šurfo Nr. 14, rastos virš pamato, apie 60 cm gylyje;
78. Šurfo Nr. 15 vieta prieš tyrimus iš R;
79. Šurfo Nr. 15 šiaurinė sienelė iš P;
80. Šurfo Nr. 15 vakarinė sienelė iš R;
81. Šurfo Nr. 15 vieta po tyrimų iš P;
82. Radiniai iš šurfo Nr. 15;
83. Šurfo Nr. 16 vieta prieš tyrimus iš PR;
84. Ištirtas šurfas Nr. 16 iš P;
85. Šurfo Nr. 16 vakarinė sienelė iš PR;
86. Šurfo Nr. 16 pietrytinė sienelė iš ŠV;
87. Šurfo Nr. 16 vieta po tyrimų iš PV;
88. Radiniai iš šurfo Nr. 16;
89. Šurfo Nr. 17 vieta prieš tyrimus iš P;
90. Šurfo Nr. 17 šiaurinė sienelė iš P;

91. Šurfo Nr. 17 pietinė sienelė iš Š;
92. Šurfas Nr. 17 po tyrimų iš V;
93. Šurfas Nr. 17 po tyrimų iš Š;
94. Radiniai iš šurfo Nr. 17;
95. Šurfas Nr. 18 prieš tyrimus iš PV;
96. Ištirtas šurfas Nr. 18 iš V;
97. Šurfo Nr. 18 vakarinė sienelė iš R;
98. Ištirtas šurfas Nr. 18 iš Š;
99. Šurfas nr. 18 po tyrimų iš Š;
100. Radiniai iš šurfo Nr. 18;
101. Šurfo Nr 19 vieta prieš tyrimus iš V;
102. Ištirtas šurfas Nr. 19 iš V;
103. Šurfo Nr. 19 rytinė sienelė iš V;
104. Šurfo Nr. 19 šiaurinė sienelė iš P;
105. Šurfo Nr. 19 vieta po tyrimų iš P;
106. Radiniai iš šurfo Nr. 19;
107. Šurfo Nr. 20 vieta prieš tyrimus iš ŠV;
108. Ištirtas šurfas Nr. 20 iš ŠR;
109. Šurfo Nr. 20 pietvakarinė sienelė iš ŠR;
110. Šurfo Nr. 20 pietrytinė sienelė iš ŠV;
111. Šurfo Nr. 20 vieta po tyrimų iš ŠV;
112. Radiniai iš šurfo Nr. 20;
113. Šurfo Nr. 21 vieta prieš tyrimus iš R;
114. Šurfo Nr. 21 pietinė sienelė iš Š;
115. Šurfo Nr. 21 rytinė sienelė iš V;
116. Šurfo Nr. 21 vieta po tyrimų iš P;
117. Radiniai iš šurfo Nr. 21;
118. Šurfo Nr 22 vieta prieš tyrimus iš Š;
119. Šurfo Nr. 22 šiaurinė sienelė iš P;
120. Šurfo Nr. 22 rytinė sienelė iš V;
121. Šurfo Nr.22 vieta po tyrimų iš Š;
122. Geležiniai radiniai iš šurfo Nr. 22;

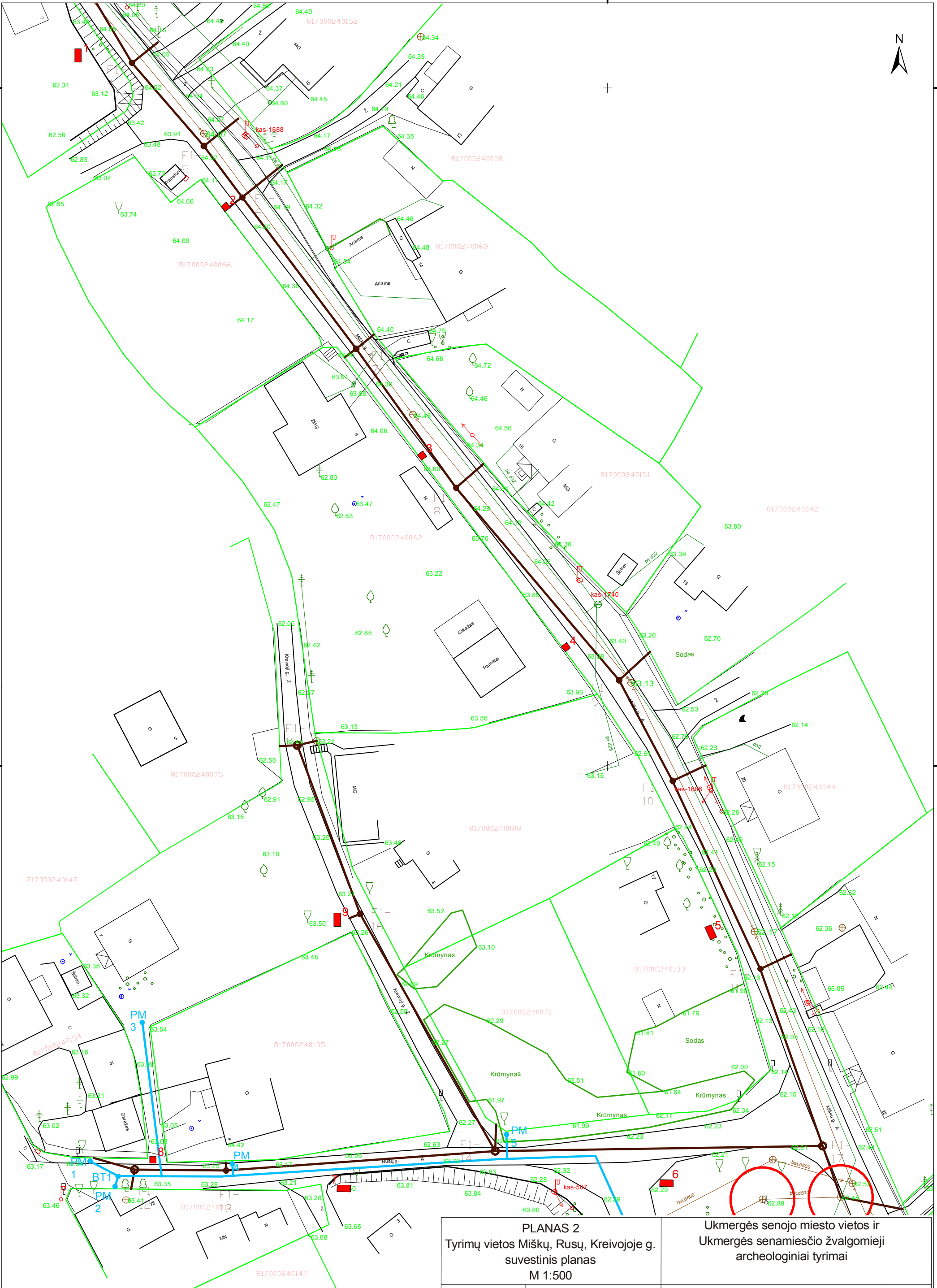
123. Radiniai iš šurfo Nr. 22 (keramika, kaulai);
124. Šurfo Nr. 23 vieta prieš tyrimus iš ŠV;
125. Šurfo Nr. 23 pietrytinė sienelė iš ŠV;
126. Šurfo Nr. 23 pietvakarinė sienelė iš ŠR;
127. Šurfo Nr. 23 vieta po tyrimų iš P, PR;
128. Radiniai iš šurfo Nr. 23;
129. Šurfo Nr. 24 vieta prieš tyrimus iš PV;
130. Šurfo Nr. 24 šiaurės vakarinė sienelė iš ŠR;
131. Šurfo Nr. 24 pietrytinė sienelė iš ŠV;
132. Šurfo Nr. 24 vieta po tyrimų iš PV;
133. Radiniai iš šurfo Nr. 24;
134. Šurfo Nr. 25 vieta prieš tyrimus iš PR;
135. Ištirtas šurfas Nr. 25 iš V, PV;
136. Ištirtas šurfas Nr. 25 iš Š, ŠV;
137. Šurfo Nr. 25 vieta po tyrimų iš R, ŠR;
138. Radiniai iš šurfo Nr. 25;
139. Šurfo Nr. 26 vieta prieš tyrimus iš P, PR;
140. Šurfo Nr. 26 šiaurės rytinė sienelė iš V, PV;
141. Šurfo Nr. 26 pietvakarinė sienelė iš R, ŠR;
142. Šurfo Nr. 26 vieta po tyrimų iš R, ŠR;
143. Metaliniai radiniai iš šurfo Nr. 26;
144. Radiniai iš šurfo nr. 26;
145. Šurfo Nr. 27 vieta prieš tyrimus iš PR;
146. Šurfo Nr. 27 atidengti akmenys iš P, PR;
148. Šurfas Nr. 27 po tyrimų iš R;
149. Šurfo Nr. 27 akmenys;
150. Radiniai iš šurfo Nr. 27;
151. Fiksacijos vieta Nr. 1 iš ŠR;
152. Fiksacijos vieta Nr. 1 iš Š;
153. Fiksacijos vieta Nr. 2 iš ŠV;
154. Fiksacijos vieta Nr. 2 iš ŠR;
155. Fiksacijos vieta Nr. 2 iš Š;

156. Fiksacijos vieta Nr. 3 iš ŠV;
157. Fiksacijos vieta Nr. 3 iš Š;
158. Fiksacijos vieta Nr. 4 iš PV;
159. Fiksacijos vieta Nr. 4 iš P;
160. Fiksacijos vietos Nr. 1-4 po tyrimų – įrengti šuliniai, jos užpiltos iš PR;
161. Fiksacijos vieta Nr. 1. Žiestų puodų, puodelių ir lėkštės pakraštėlių šukės;
162. Fiksacijos vieta Nr. 1. Žiesto puodo, dengto žalia – ruda glazūra ir briaunelėje puošto įstrižų įkartėlių (virvelės) ornamentu, pakraštėlio šukė;
163. Fiksacijos vieta Nr. 1. Žiesto puodo, puošto bangelės ir linijų ornamentu, šono šukė;
164. Fiksacijos vieta Nr. 2. Geležinis kabliukas, indo dangtelio ir puodo šono šukės, fajanso puodelio dalis, langų stiklo šukė, ir butelio dugnelis;
165. Fiksacijos vieta Nr. 3. Lėkštės dalis (apačia);
166. Fiksacijos vieta Nr. 3. Glazūruotų indų pakraštėlių šukės;
167. Fiksacijos vieta Nr. 3. Rudai glazūruoto puodo šukė su įspaudų ornamentu;
168. Technologinė duobė. Žiestų neglazūruotų puodų pakraštėlio ir dugnelių šukės;
169. Fiksacijos vieta Nr. 1. Batų siuvimo ir taisymo odos atliekos;
170. Fiksacijos vieta Nr. 1. Gyvūnų galūnių ir žandikaulių kaulai.

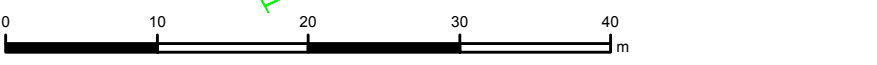


PLANAS 1 Tyrimų vietos situacijos planas M 1:4000		Ukmergės senosios miesto ir Ukmergės senamiesčio žvalgomieji archeologiniai tyrimai	
užsakovas	UAB „KDS“	Pagrindas: Lietuvos Respublikos teritorijos M 1:10000 skaitmeninis rastrinis ortofotografinis žemėlapis ORT10LT (69/44)	
2015.05	1 lapas	A2	Koordinacių sistema-LKS 94

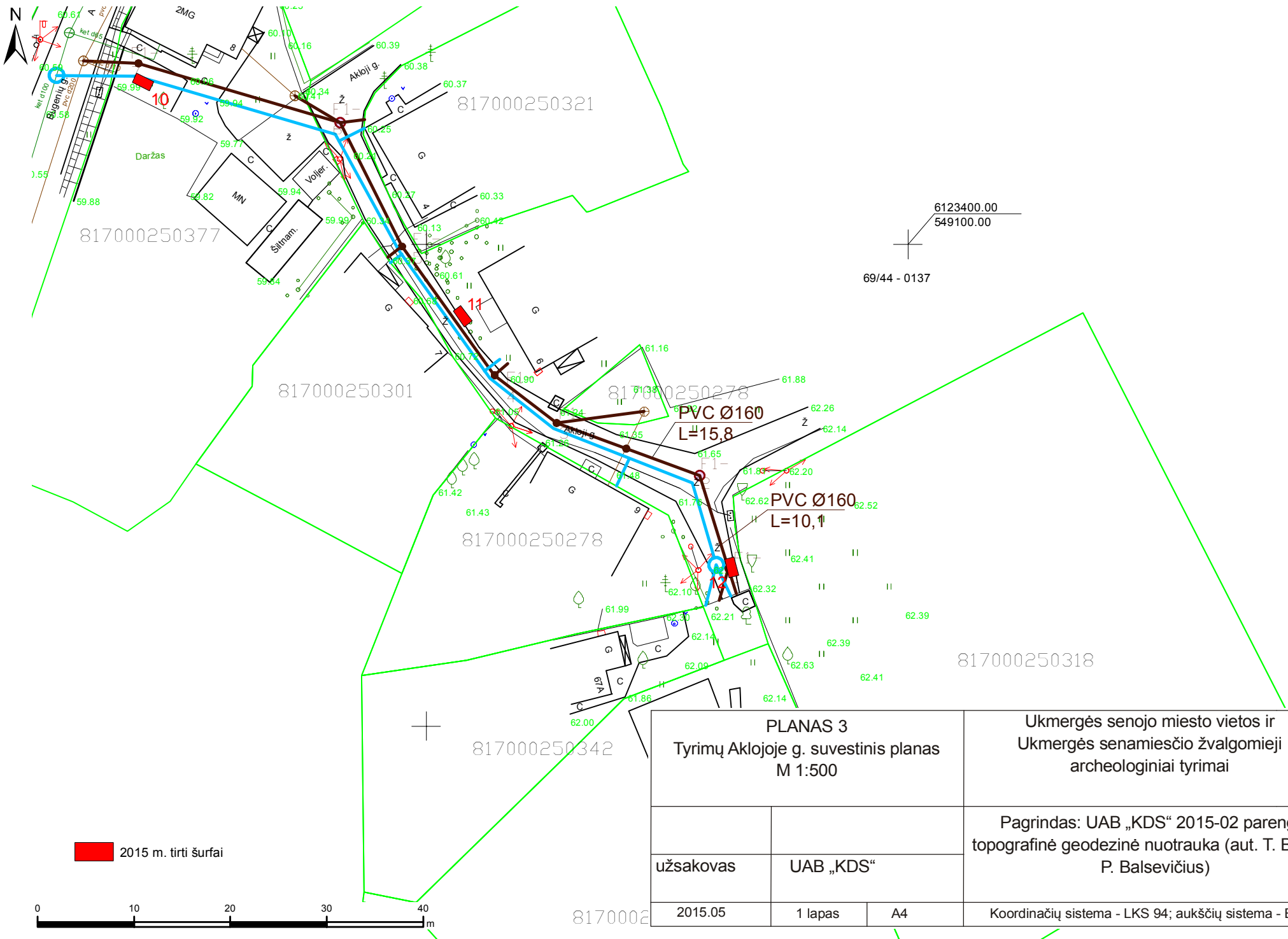
Pastaba: plane pažymėtos tik tos ankstesnių tyrimų vietos, kurios yra arčiausiai projektuojamų darbų vietų



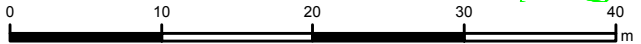
2015 m. tirti šurjai



<p>PLANAS 2 Tyrimų vietos Miškų, Rusų, Kreivojoje g. suvestinis planas M 1:500</p>		<p>Ukmergės senjo miesto vietos ir Ukmergės senamiesčio žvalgomieji archeologiniai tyrimai</p>	
<p>užsakovas</p>		<p>UAB „KDS“</p>	
<p>2015.05</p>	<p>1 lapas</p>	<p>A3</p>	<p>Pagrindas: UAB „KDS“ 2015-02 parengta topografinė geodezinė nuotrauka (aut. T. Budrys, P. Balsevičius)</p>
<p>Koordinacių sistema - LKS 94; aukščių sistema - Baltijos</p>			



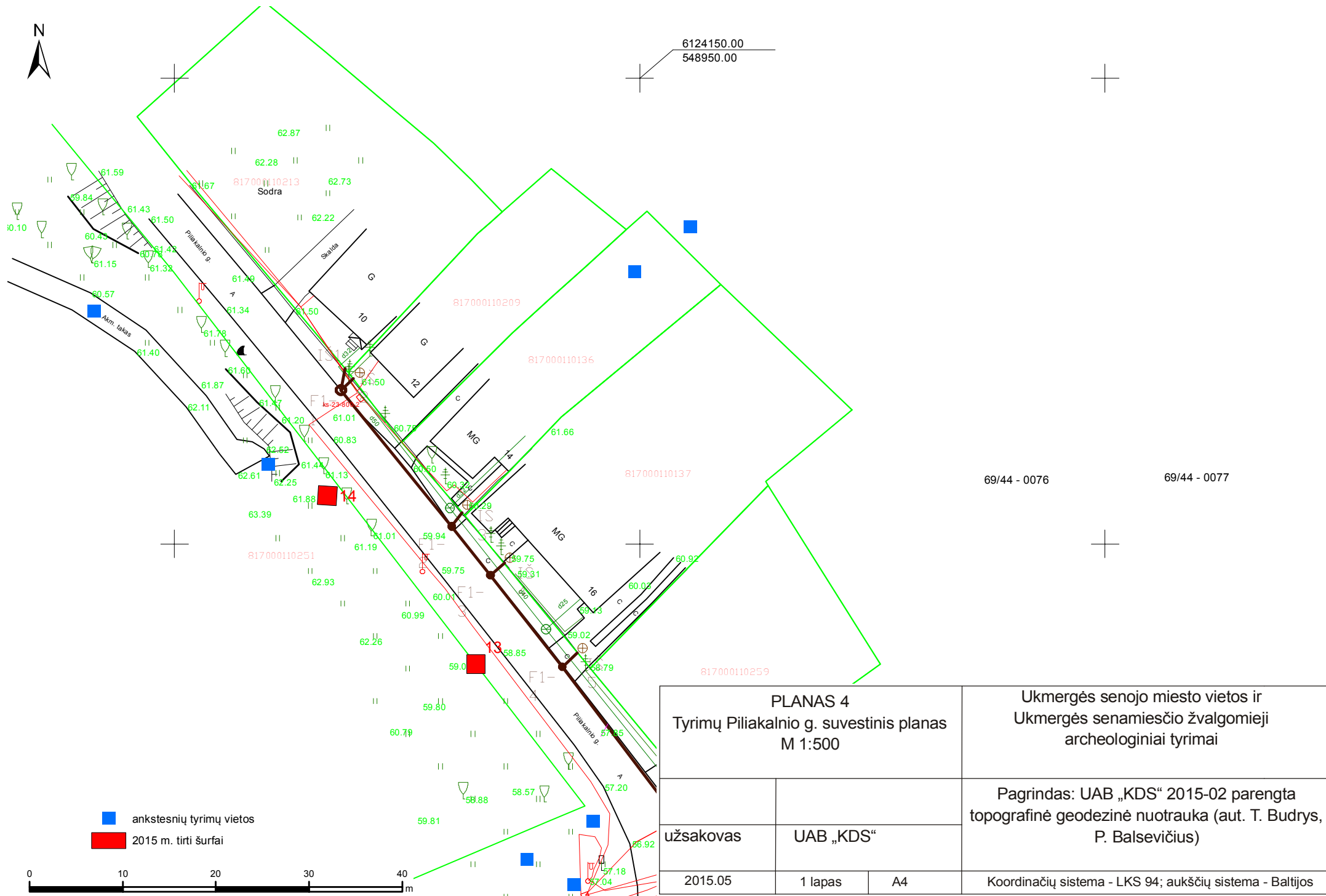
2015 m. tirti šurvai



PLANAS 3 Tyrimų Aklojoje g. suvestinis planas M 1:500		Ukmergės senoji miesto vietos ir Ukmergės senamiesčio žvalgomieji archeologiniai tyrimai	
užsakovas		UAB „KDS“	
2015.05	1 lapas	A4	Koordinacių sistema - LKS 94; aukščių sistema - Baltijos



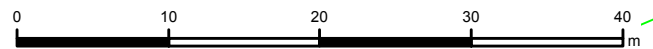
6124150.00
548950.00



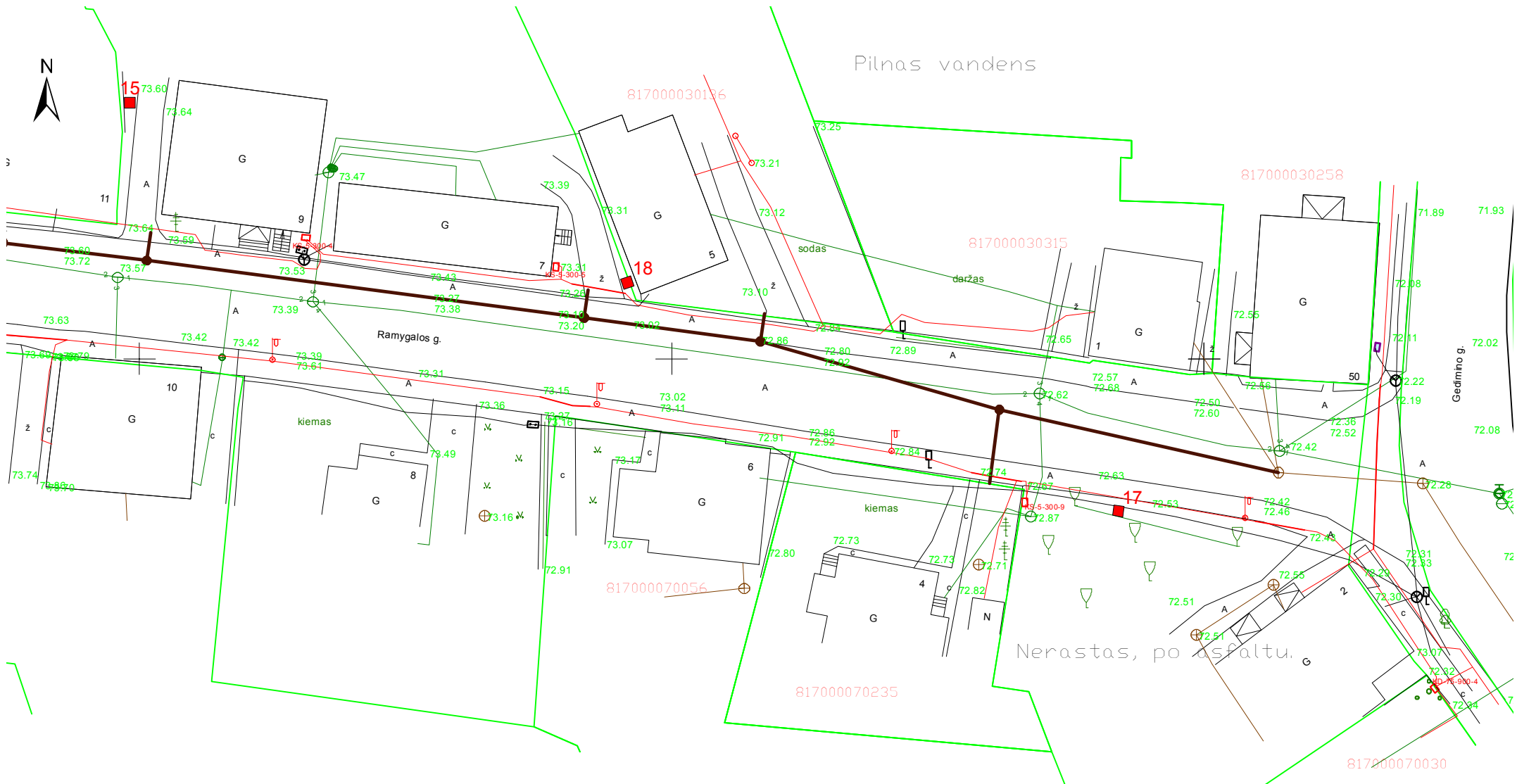
69/44 - 0076

69/44 - 0077

- ankstesnių tyrimų vietos
- 2015 m. tirti šurfbai



PLANAS 4 Tyrimų Piliakalnio g. suvestinis planas M 1:500		Ukmergės senjo miesto vietos ir Ukmergės senamiesčio žvalgomieji archeologiniai tyrimai	
užsakovas		UAB „KDS“	
2015.05	1 lapas	A4	Koordinacių sistema - LKS 94; aukščių sistema - Baltijos



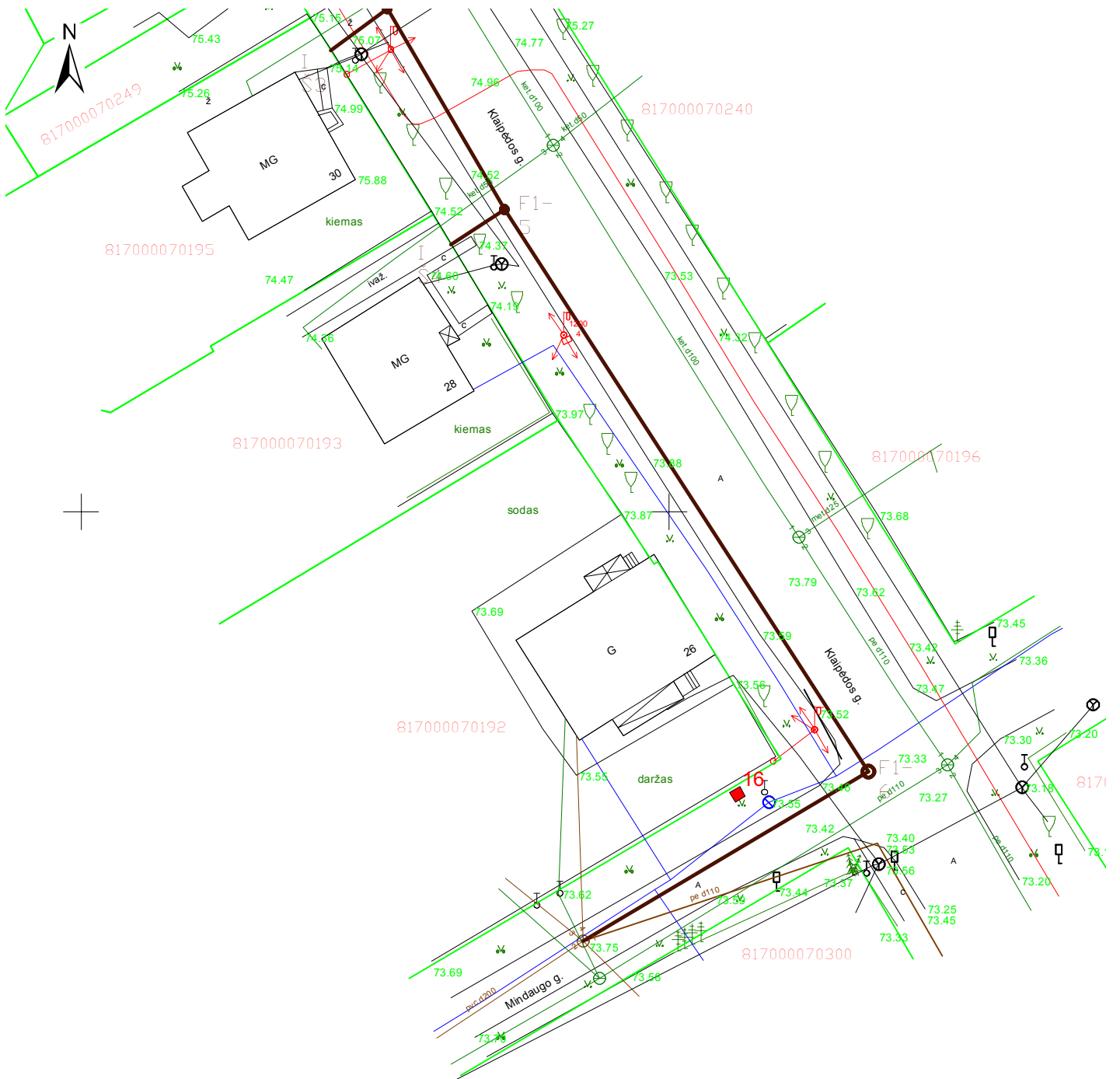
6124500
548250

69/44 - 0034

2015 m. tirti šurfai



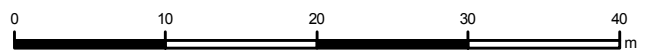
PLANAS 5 Tyrimų Ramygalos g. suvestinis planas M 1:500		Ukmergės senoji miesto vietos ir Ukmergės senamiesčio žvalgomieji archeologiniai tyrimai	
užsakovas		UAB „KDS“	
2015.05		1 lapas	A4
Pagrindas: UAB „KDS“ 2015-02 parengta topografinė geodezinė nuotrauka (aut. T. Budrys, P. Balsevičius)			
Koordinacijų sistema - LKS 94; aukščių sistema - Baltijos			



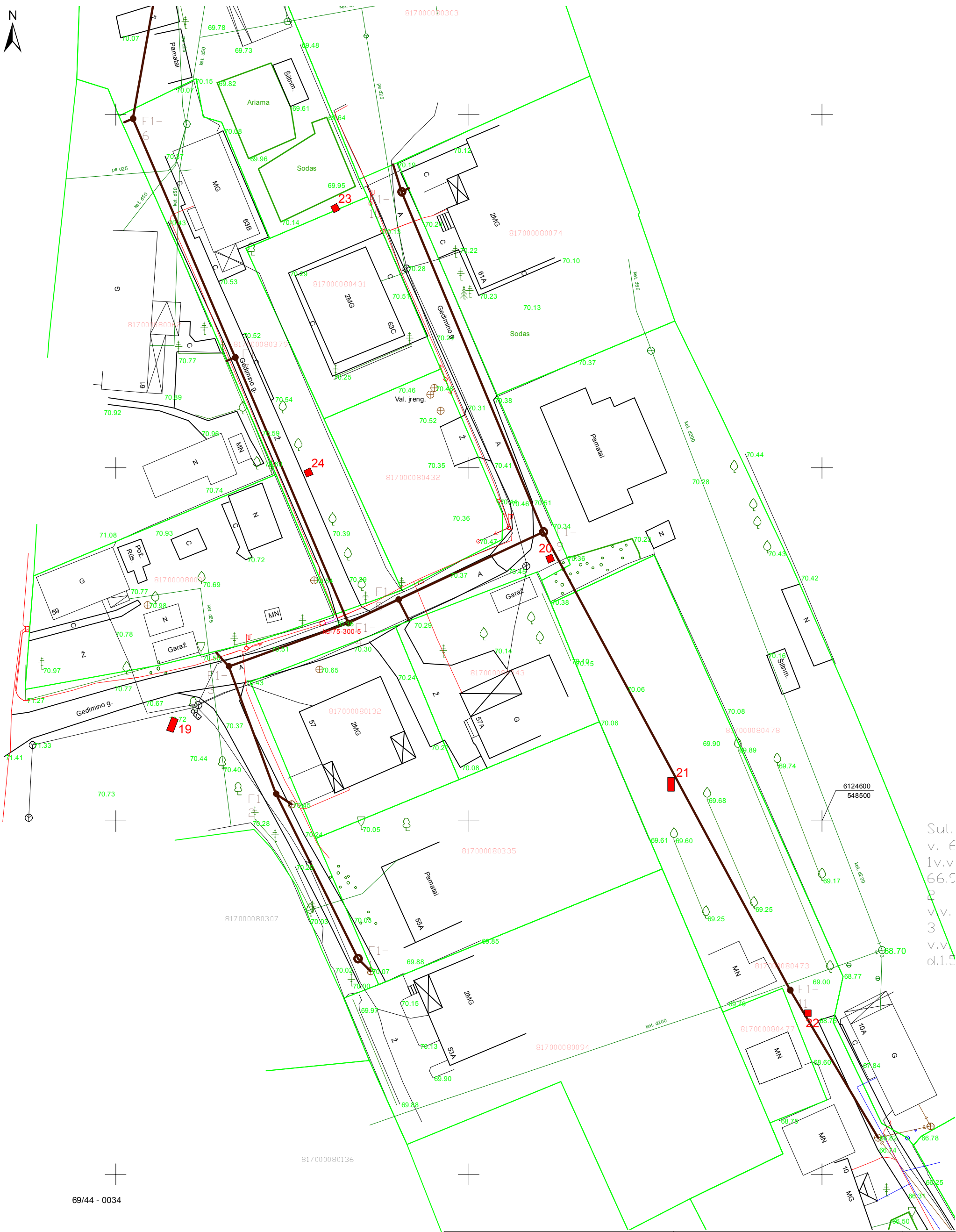
6124300
548000

69/44 - 0053


2015 m. tirti šurvai



PLANAS 6 Tyrimų Klaipėdos g. suvestinis planas M 1:500			Ukmergės senjo miesto vietos ir Ukmergės senamiesčio žvalgomieji archeologiniai tyrimai		
			Pagrindas: UAB „KDS“ 2015-02 parengta topografinė geodezinė nuotrauka (aut. T. Budrys, P. Balsevičius)		
užsakovas	UAB „KDS“				
2015.05	1 lapas	A4	Koordinacių sistema - LKS 94; aukščių sistema - Baltijos		



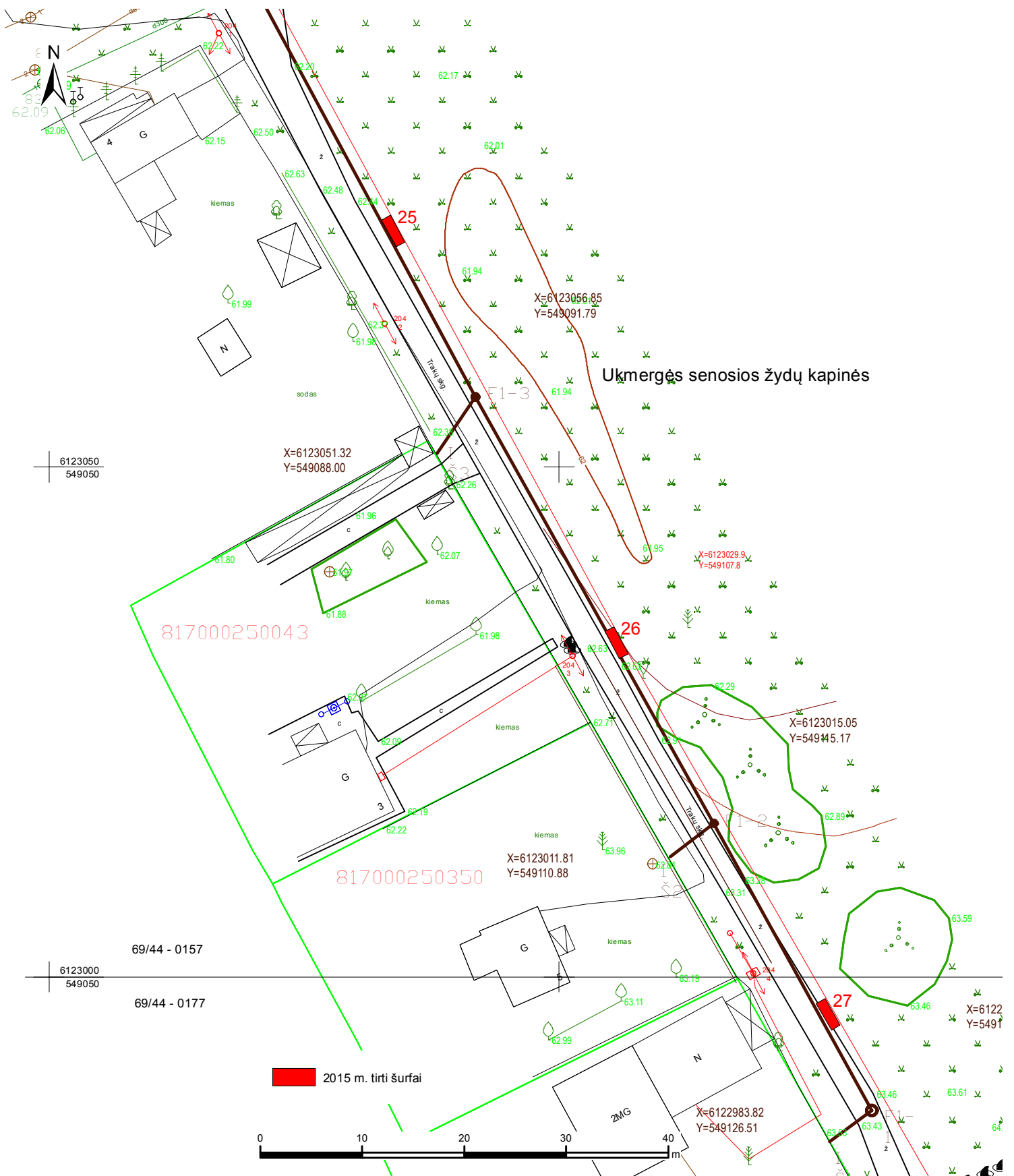
2015 m. tirti šurfai



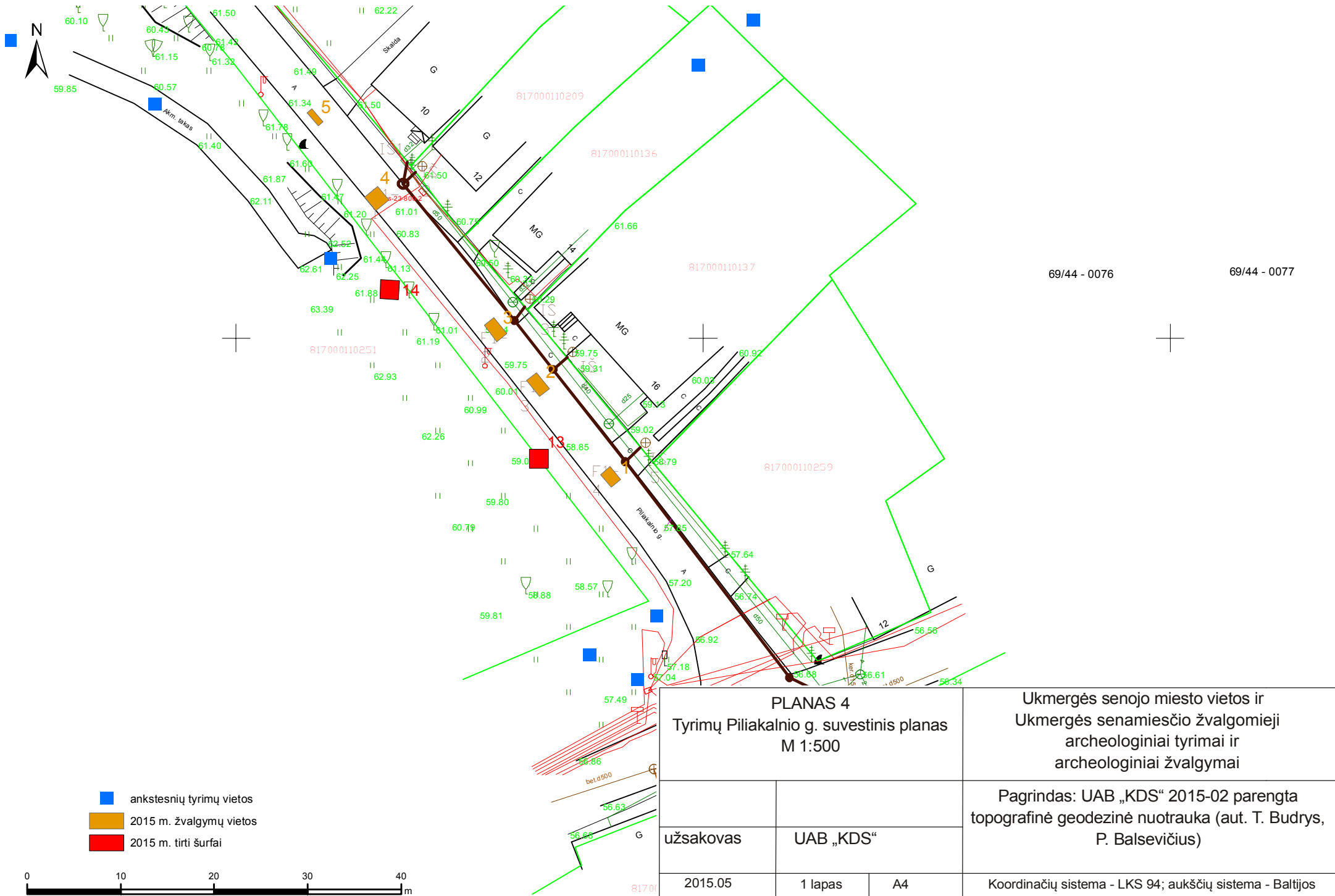
PLANAS 7 Tyrimų Gedimino g. suvestinis planas M 1:500		Ukmergės senoji miesto vietos ir Ukmergės senamiesčio žvalgomieji archeologiniai tyrimai	
užsakovas	UAB „KDS“		Pagrindas: UAB „KDS“ 2015-02 parengta topografinė geodezinė nuotrauka (aut. T. Budrys, P. Balsevičius)
2015.05	1 lapas	A3	
Koordinacijų sistema - LKS 94; aukščių sistema - Baltijos			

Sul.
 v. €
 1v.v
 66.9
 2
 v.v.
 3
 v.v.
 d.1.5

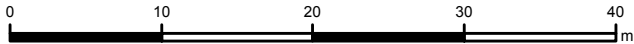
69/44 - 0034



<p align="center">PLANAS 8 Tyrimų Trakų skg. suvestinis planas M 1:500</p>			<p align="center">Ukmergės senjojo miesto vietos ir Ukmergės senamiesčio žvalgomieji archeologiniai tyrimai</p>		
<p>užsakovas</p>			<p>UAB „KDS“</p>		
<p>2015.05</p>			<p>1 lapas</p>		
<p>A4</p>			<p>Koordinacių sistema - LKS 94; aukščių sistema - Baltijos</p>		

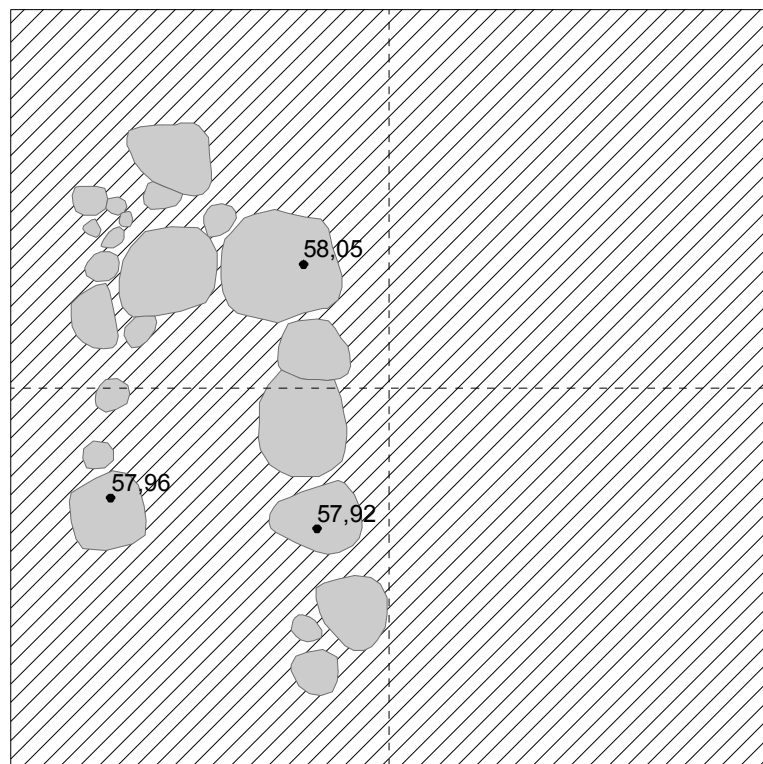


- ankstesnių tyrimų vietos
- 2015 m. žvalgymų vietos
- 2015 m. tirti šurfai

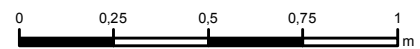
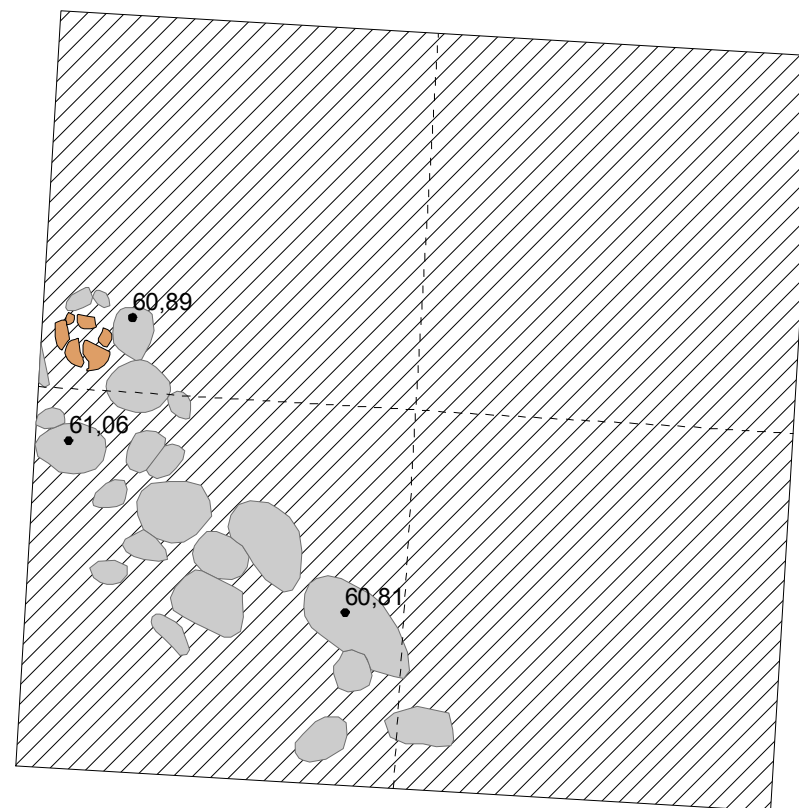





PLANAS 4		Ukmergės senjo miesto vietos ir Ukmergės senamiesčio žvalgomieji archeologiniai tyrimai ir archeologiniai žvalgymai
Tyrimų Piliakalnio g. suvestinis planas M 1:500		
užsakovas	UAB „KDS“	Pagrindas: UAB „KDS“ 2015-02 parengta topografinė geodezinė nuotrauka (aut. T. Budrys, P. Balsevičius)
2015.05	1 lapas	
Koordinacių sistema - LKS 94; aukščių sistema - Baltijos		

Šūrfas 13



Šūrfas 14



-  puodas
-  akmenys
-  pilka molinga žemė

FOTONUOTRAUKOS




1. Šurfo Nr. 1 vieta prieš tyrimus



2. Ištirtas šurfas Nr. 1 iš R



3. Šurfo Nr. 1 vieta po tyrimų iš V



4. Radiniai iš šurfo Nr.1



5. Šurfo Nr. 2 vieta prieš tyrimus iš ŠR




6. Tiriama šurfo Nr. 2 dugnas iš viršaus, PR



7. Iširtas šurfas Nr. 2 iš ŠV



8. Šurfo Nr. 2 vieta po tyrimų iš ŠR



9. Šurfo Nr. 3 vieta prieš tyrimus iš ŠR



10. Ištirtas šurfas Nr. 3 iš PR



11. Ištirtas šurfas Nr. 3 iš ŠR



12. Šurfo Nr. 3 vieta po tyrimų iš ŠR



13. Šurfo Nr. 4 vieta prieš tyrimus iš PR



14. Iširtas šurfas Nr. 4 iš PR



15. Iširtas šurfas Nr. 4 iš ŠR



16. Šurfo Nr 4 vieta po tyrimų iš ŠR



18. Iširtas šurfas Nr. 5 iš ŠR



17. Šurfo Nr. 5 vieta prieš tyrimus iš PR



19. Šurfo Nr. 5 galinė, pietrytinė sienelė iš ŠV



19a. Šurfo Nr. 5 vieta po tyrimų iš PV



20. Šurfo Nr. 6 vieta prieš tyrimus iš V



21. Iširtas šurfas Nr. 6 iš P



22. Šurfo Nr. 6 pietinė sienelė iš Š



23. Šurfo Nr. 6 vieta po tyrimų iš P



24. Radiniai iš šurfo Nr. 6



25. Šurfo Nr. 7 vieta prieš tyrimus iš P



26. Iširtas šurfas Nt. 7 iš Š



27. Šurfo Nr. 7 vakarinė sienelė iš R



28. Šurfo Nr. 7 vieta po tyrimų iš V



29. Radiniai iš šurfo Nr. 7



31. Ištirtas šurfas Nr. 8 iš V



30. Šurfo Nr. 8 vieta prieš tyrimus iš Š



32. Iširtas šurfas Nr. 8 iš P



33. Šurfo Nr. 8 vieta po tyrimų iš V, PV



34. Šurfo Nr. 9 vieta prieš tyrimus iš V



35. Iširtas šurfas Nr. 9 iš V



36. Šurfo Nr. 9 vakarinė sienelė iš R



37. Šurfo Nr. 9 vieta po tyrimų iš V



38. Radiniai iš šurfo Nr. 9 (porcelianas ir fajansas)



39. Radiniai iš šurfo Nr. 9 (keramika)



40. Šurfo Nr. 10 vieta prieš tyrimus iš R



41. Iširtas šurfas Nr. 10 iš P, PV



42. Šurfo Nr. 10 vieta po tyrimų iš R, ŠR



43. Radiniai iš šurfo Nr. 10



44. Šurfo Nr. 11 vieta prieš tyrimus iš PV



45. Iširtas šurfas Nr. 11 iš ŠV



46. Šurfo Nr. 11 vieta po tyrimų iš P, PV



47. Radiniai iš šurfo Nr. 11 (keramika)



48. Šurfo Nr. 12 vieta prieš tyrimus iš V, PV



49. Iširtas šurfas Nr. 12 iš V, PV




50. Šurfo Nr. 12 vieta po tyrimų iš ŠV



51. Radiniai iš šurfo Nr. 12



52. Šurfo Nr 13 (nuotraukoje neteisinga numeracija) vieta prieš tyrimus iš P



53. Šurfas Nr. 14 (nuotraukoje neteisinga numeracija) vieta prieš tyrimus iš P



54. Šurfo Nr. 14 (nuotraukoje neteisinga numeracija) vieta prieš tyrimus iš ŠR



55. Iki švaraus įžemio iširtas šurfas Nr. 13 iš V



56. Pamato akmenys šurfe Nr. 13, 1,5 m gylyje iš R



57. Iki švaraus įžemio iširtas šurfas Nr. 13 iš Š



58. Šurfas Nr. 13 iš P



59. Ištirtas šurfas Nr. 13 iš V



60. Šurfo Nr. 13 vieta po tyrimų iš V



61. Metaliniai šurfo Nr. 13 radiniai iš sluoksnių iki 110 cm gylio



62. Žiestos lėkštės dalis, puodų ir lėkštės pakraštėlių bei dugnelio šukės iš šurfo 13, iš 50/60-100/110 cm gylio



63. Žiesto, glazūruoto puodo dugnelio pakraštėlio ir šonų šukės iš šurfo Nr. 13, iš 50/60-100/110 cm gylis



64. Žiesto puodo dugnelio ir šonų šukės iš šurfo Nr. 13, 70-80 cm gylis



65. Radiniai iš šurfo Nr. 13, 100-130 cm gylis



66. Radiniai iš šurfo Nr. 13, 130-170 cm gylis



67. Iširtas šūrfas Nr. 14 iš P



68. Šurfo Nr. 14 pietvakarinė sienelė iš V



69. Šūrfas Nr. 14 iš Š



70. Šūrfas Nr. 14 iš R



71. Puodo šukės „in situ“ šurfo Nr. 14, virš pamato iš viršaus



72. Šurfo Nr. 14 vieta po tyrimų iš V



73. Metaliniai dirbiniai iš šurfo Nr. 14, 10-50 cm gylio



74. Indų šukės iš šurfo Nr. 14, 10-50 cm gylio



75. Indų šukės ir kaulo dalis iš šurfo Nr. 14, 10-50 cm gylio



76. Geležinis kalvio darbo puodo padėklas iš šurfo Nr. 14, 10-50 cm gylio



77. Žiesto ir glazūruoto puodo dugno ir šonų šukės iš šurfo Nr. 14, rastos virš pamato, apie 60 cm gylyje



78. Šurfo Nr. 15 vieta prieš tyrimus iš R



79. Šurfo Nr. 15 šiaurinė sienelė iš P




80. Šurfo Nr. 15 vakarinė sienelė iš R



81. Šurfo Nr. 15 vieta po tyrimų iš P



82. Radiniai iš šurfo Nr. 15



83. Šurfo Nr. 16 vieta prieš tyrimus iš PR



84. Ištirtas šurfas Nr. 16 iš P



85. Šurfo Nr. 16 vakarinė sienelė iš PR



86. Šurfo Nr. 16 pietrytinė sienelė iš ŠV



87. Šurfo Nr. 16 vieta po tyrimų iš PV



88. Radiniai iš šurfo Nr. 16



89. Šurfo Nr. 17 vieta prieš tyrimus iš P



90. Šurfo Nr. 17 šiaurinė sienelė iš P



91. Šurfo Nr. 17 pietinė sienelė iš Š



92. Šurfas Nr. 17 po tyrimų iš V



93. Šurfas Nr. 17 po tyrimų iš Š



94. Radiniai iš šurfo Nr. 17



95. Šurfas Nr. 18 prieš tyrimus iš PV



96. Ištirtas šurfas Nr. 18 iš V



97. Šurfo Nr. 18 vakarinė sienelė iš R



98. Ištirtas šurfas Nr. 18 iš Š



99. Šurfas nr. 18 po tyrimų iš Š



100. Radiniai iš šurfo Nr. 18



101. Šurfo Nr 19 vieta prieš tyrimus iš V



102. Iširtas šurfas Nr. 19 iš V



103. Šurfo Nr. 19 rytinė sienelė iš V



104. Šurfo Nr. 19 šiaurinė sienelė iš P



105. Šurfo Nr. 19 vieta po tyrimų iš P



106. Radiniai iš šurfo Nr. 19



107. Šurfo Nr. 20 vieta prieš tyrimus iš ŠV



108. Iširtas šurfas Nr. 20 iš ŠR



109. Šurfo Nr. 20 pietvakarinė sienelė iš ŠR



110. Šurfo Nr. 20 pietrytinė sienelė iš ŠV



111. Šurfo Nr. 20 vieta po tyrimų iš ŠV



112. Radiniai iš šurfo Nr. 20



113. Šurfo Nr. 21 vieta prieš tyrimus iš R



114. Šurfo Nr. 21 pietinė sienelė iš Š



115. Šurfo Nt. 21 rytinė sienelė iš V



116. Šurfo Nr. 21 vieta po tyrimų iš P



117. Radiniai iš šurfo Nr. 21



118. Šurfo Nr 22 vieta prieš tyrimus iš Š



119. Šurfo Nr. 22 šiaurinė sienėlė iš P



120. Šurfo Nr. 22 rytinė sienėlė iš V



121. Šurfo Nr.22 vieta po tyrimų iš Š



122. Geležiniai radiniai iš šurfo Nr. 22



123. Radiniai iš šurfo Nr. 22 (keramika, kaulai)



124. Šurfo Nr. 23 vieta prieš tyrimus iš ŠV



125. Šurfo Nr. 23 pietrytinė sienelė iš ŠV



126. Šurfo Nr. 23 pietvakarinė sienelė iš ŠR



127. Šurfo Nr. 23 vieta po tyrimų iš P, PR



128. Radiniai iš šurfo Nr. 23



129. Šurfo Nr. 24 vieta prieš tyrimus iš PV



130. Šurfo Nr. 24 šiaurės vakarinė sienelė iš ŠR



131. Šurfo Nr. 24 pietrytinė sienelė iš ŠV



132. Šurfo Nr. 24 vieta po tyrimų iš PV



133. Radiniai iš šurfo Nr. 24



134. Šurfo Nr. 25 vieta prieš tyrimus iš PR



135. Iširtas šurfas Nr. 25 iš V, PV



136. Iširtas šurfas Nr. 25 iš Š, ŠV



137. Šurfo Nr. 25 vieta po tyrimų iš R, ŠR



138. Radiniai iš šurfo Nr. 25



139. Šurfo Nr. 26 vieta prieš tyrimus iš P, PR



140. Šurfo Nr. 26 šiaurės rytinė sienelė iš V, PV



141. Šurfo Nr. 26 pietvakarinė sienelė iš R, ŠR



142. Šurfo Nr. 26 vieta po tyrimų iš R, ŠR



143. Metaliniai radiniai iš šurfo Nr. 26



144. Radiniai iš šurfo nr. 26



145. Šurfo Nr. 27 vieta prieš tyrimus iš PR



146. Šurfe Nr. 27 atidengti akmenys iš P, PR



147. Šurfas Nr. 27 iš V, PV



148. Šurfas Nr. 27 po tyrimų iš R



149. Šurfas Nr. 27 akmenys



150. Radiniai iš šurfos Nr. 27



151. Fiksācijas vieta Nr. 1 iš ŠR



152. Fiksācijas vieta Nr. 1 iš Š



153. Fiksācijas vieta Nr. 2 iš ŠV



154. Fiksācijas vieta Nr. 2 iš ŠR



155. Fiksācijas vieta Nr. 2 iš Š



156. Fiksācijas vieta Nr. 3 iš ŠV



157. Fiksācijas vieta Nr. 3 iš Š



158. Fiksācijas vieta Nr. 4 iš PV



159. Fiksacijos vieta Nr. 4 iš P



160. Fiksacijos vietos Nr. 1-4 po tyrimų – įrengti šuliniai, jos užpildos iš PR




161. Fiksacijos vieta Nr. 1. Žiestų puodų, puodelių ir lėkštės pakraštėlių šukės



162. Fiksacijos vieta Nr. 1. Žiesto puodo, dengto žalia – ruda glazūra ir briaunelėje puošto įstrižių įkartėlių (virvelės) ornamentu, pakraštėlio šukės



163. Fiksacijos vieta Nr. 1. Žiesto puodo, puošto bangelės ir linijų ornamentu, šono šukė



164. Fiksacijos vieta Nr. 2. Geležinis kabliukas, indo dangtelio ir puodo šono šukės, fajanso puodelio dalis, langų stiklo šukė, ir butelio dugnelis



165. Fiksacijos vieta Nr. 3. Lėkštės dalis (apačia)



166. Fiksacijos vieta Nr. 3. Glazūruotų indų pakraščių šukės



167. Fiksacijos vieta Nr. 3. Rudai glazūruoto puodo šukė su įspaudų ornamentu



168. Technologinė duobė. Žiestų neglazūruotų puodų pakraštėlio ir dugnelių šukės



169. Fiksacijos vieta Nr. 4. Batų siuvimo ir taisymo odos atliekos



170. Fiksacijos vieta Nr. 4 Gyvūnų galūnių ir žandikaulių kaulai

Paulius Bugys

(tyrėjo vardas, pavardė)

J. Treinio g. 3-11a, Vilnius; mob. tel. 8-682-89451; el. p. paulius.bugys@gmail.com

(adresas pašto korespondencijai siųsti, telefonas, el. pašto adresas)

Kultūros paveldo departamentui

prie Kultūros ministerijos

PRAŠYMAS IŠDUOTI LEIDIMĄ ATLIKTI ARCHEOLOGINIUS TYRIMUS

2015 m. kovo 25 d.

Prašau išduoti man, dr. Pauliui Bugiui,

(vardas, pavardė, nekilnojamojo kultūros paveldo apsaugos specialisto atestato išdavimo

data ir Nr. arba mokslo laipsnis ir (ar) pedagoginis vardas)

leidimą atlikti Ukmergės senamiesčio (17116) teritorijos, Ukmergės senojo miesto vietos (2990), Ukmergės piliakalnio (3539) teritorijos, Ukmergės r. sav., Ukmergės m., Aklosios, Gedimino, Klaipėdos, Kreivosios, Miškų, Piliakalnio, Ramygalos ir Rusų gatvėse bei Trakų skersgatvyje žvalgomuosius archeologinius tyrimus.

(numatomos tirti vietos pavadinimas,

unikalus kodas Kultūros vertybių registre, adresas, archeologinių tyrimų pobūdis)

Archeologinius tyrimus numatoma atlikti 2015 m. balandžio – gegužės mėn.

(pradžios ir pabaigos terminai)

Archeologinių tyrimų užsakovas AB „Kauno dujotiekio statyba“, Elektrėnų g. 7, Kaunas.
Tel.: (8~37) 351 398, (8~37) 451 970. Faks.: (8~37) 797 673. El. paštas: kds@kds.lt

(vardas, pavardė ar juridinio asmens pavadinimas,

adresas pašto korespondencijai siųsti, telefonas, el. pašto adresas)

Archeologinių tyrimų grupę sudaro šie archeologai (pildoma, jeigu sudaroma archeologų grupė):

dr. Manvydas Vitkūnas, tel. +37068526294; Bronius Dakanis, tel. +37068748953

(vardai ir pavardės, telefonai susisiekti)

Informacija apie tyrimams atlikti būtinų sąlygų užtikrinimą

(pildoma, jeigu tyrimus

numatoma atlikti po einamųjų metų lapkričio 30 dienos arba esant neigiamai oro temperatūrai, arba išalusiam gruntui)

Informacija, ar Leidimo atlikti archeologinius tyrimus prašoma skubos tvarka

Jei artimiausias Mokslinės archeologijos komisijos posėdis vyks elektroniniu būdu, prašyčiau šį projektą įtraukti į darbotvarkę, nes suplanuotų tyrimų vietose tyrimų užsakovas turi kiek įmanoma greičiau pradėti darbus, kurie negalimi, kol neatlikti archeologiniai tyrimai.

(nurodomos Leidimų atlikti archeologinius tyrimus išdavimo tvarkos aprašo

35.1 arba 35.2 punktuose numatytos aplinkybės)

Tyrėjo pasirenkamas bendravimo su Mokslinės archeologijos komisijos sekretoriumi dėl Leidimo atlikti archeologinius tyrimus išdavimo būdas:

elektroninis paštas: paulius.bugys@gmail.com

(pasirinktinai nurodomas elektroninis paštas, arba faksas, arba adresas pašto korespondencijos siuntoms gauti, arba kitas būdas)

PRIDEDAMA:

1. Archeologinių tyrimų projektas su priedais, _10_lapų.
 2. Kiti pridedami dokumentai
-
-
-



(parašas)

Paulius Bugys

(vardas, pavardė)

Tvirtinu:

Techninis direktorius
Giedrius Kaškonys

2015-04-02

(vardas, pavardė, parašas, data, antspaudas)



Ukmergės senamiesčio (17116) teritorijos, Ukmergės senojo miesto vietos (2990), Ukmergės piliakalnio (3539) teritorijos, Ukmergės r. sav., Ukmergės m., Aklosios, Gedimino, Klaipėdos, Kreivosios, Miškų, Piliakalnio, Ramygalos ir Rusų gatvėse bei Trakų skersgatvyje žvalgomųjų archeologinių tyrimų 2015 m.

PROJEKTAS

Tyrėjas:

dr. Paulius Bugys

J. Treinio g. 3-11a, Vilnius

Tel. 8-682-89451

El. paštas paulius.bugys@gmail.com

Užsakovas:

AB „Kauno dujotiekio statyba“

Elektrėnų g. 7, Kaunas

Tel.: (8~37) 351 398, (8~37) 451 970

Faks.: (8~37) 797 673

El. paštas: kds@kds.lt

Vilnius, 2015 kovo mėn.

AIŠKINAMASIS RAŠTAS

Bendrieji duomenys:

Pagal projektą „Vandentiekio ir nuotekų tinklų plėtra Ukmergės rajone“, Ukmergėje, Aklojoje, Gedimino, Klaipėdos, Kreivosios, Miškų, Piliakalnio, Ramygalos ir Rusų gatvėse bei Trakų skersgatvyje projektuojami nauji buitinių nuotekų ir vandentiekio tinklai. Projektuojamos požeminės komunikacijos patenka į Ukmergės senamiesčio (17116) teritoriją ir jo vizualinės apsaugos zonos pozonį, dalis jų įeina į Ukmergės senojo miesto vietos (2990) ir Ukmergės piliakalnio (3539) teritorijas (žr. *priedą Nr. 1*), yra į pietvakarius nuo Ukmergės žydų senųjų kapinių (33252) teritorijos (žr. *priedą Nr. 2*), todėl šiose vietose reikia atlikti žvalgomočius archeologinius tyrimus.

Tyrimų tikslas:

Planuojamų žvalgomųjų archeologinių tyrimų tikslas - nustatyti ar projektuojamose vandentiekio ir buitinių nuotekų trasų vietose yra archeologinio paveldo objektams būdingų vertingųjų savybių – kultūrinis sluoksnis, pavieniai radiniai, kapai ir pan. Aptikus archeologiniam paveldui būdingų vertingųjų savybių (archeologinių radinių, kapų, kultūrinio sluoksnio), įstatymų ir poįstatyminių aktų nustatyta tvarka bus informuojamas Kultūros paveldo departamento prie Kultūros ministerijos Vilniaus teritorinis padalinys, o tyrimų užsakovui rekomenduojama projektuojant atsižvelgti į atliktų tyrimų duomenis: projekte žemės darbų vietose numatyti detaliuosius archeologinius tyrimus ar žvalgymus, tinklus tiesti uždaru būdu nustatytame leistiname gylyje arba, esant būtinybei, koreguoti komunikacijų tiesimo planus.

Į planuojamų archeologinių tyrimų metu gautus duomenis bus atsižvelgta rengiant inžinerinių tinklų įrengimo techninį projektą.

Tyrimų planas:

Planuojama ištirti 26 archeologinius šurfus (žr. *priedus Nr. 1, 2, 3*). Daugelyje numatytų tyrimų vietų (Miškų, Rusų, Kreivojoje, Aklojoje, Klaipėdos, Ramygalos, Gedimino gatvėse) bus tiriami 1x2 m arba 1x1 m dydžio archeologiniai šurfai. Jų preliminari numeracija - Nr. 1-5 (Miškų g.); Nr. 6 – 8 (Rusų g.); Nr. 9 (Kreivojoje g.); Nr. 10 – 12 (Aklojoje g.); Nr. 16 (Klaipėdos g.); Nr. 17 – 18 (Ramygalos g.); Nr. 19 – 24 (Gedimino g.).

Trakų skersgatvyje, natūroje pažymėjus Ukmergės žydų senųjų kapinių (33252) teritorijos tikslia pietvakarinę ribą, į pietvakarius nuo jos planuojama ištirti tris 3x1 m dydžio arba 4x1 m dydžio archeologinius šurfus, kurių preliminari numeracija Nr. 13 – 15 (žr. *priedą Nr. 2; projektuojamų šurfų vietos pažymėtos ant kapinių teritorijos ribų plano, nes komunikacijų linijų tiesimo planai bus sudaromi*

tik baigus archeologinius tyrimus ir atsižvelgiant į jų rezultatus). Jei tyrimu metu bus aptikti kapai arba išryškės aiškūs kapų duobių kontūrai, atlikus fiksaciją, tyrimai bus nutraukti, palaikai nebus judinami, o nuotekų tinklų liniją bus rekomenduojama projektuoti kitoje vietoje, dar toliau nuo kapinių teritorijos. 2015 m. balandžio 2 d. AB „Kauno dujotiekio statyba“ rekomenduota komunikacijų vietą Trakų skersgatvyje rengiamame techniniame projekte pradėti projektuoti kuo toliau nuo žydu senųjų kapinių teritorijos ribos, atitraukiant komunikacijų tiesimo liniją į Trakų skersgatvio pietvakarinį pakraštį, - ar tokia komunikacijų vieta liks galutinai parengtame techniniame projekte, priklausys nuo atliktų žvalgomųjų archeologinių tyrimų rezultatų.

Piliakalnio g., šalia Ukmergės piliakalnio (3539) teritorijos šiaurės rytinės ribos planuojama ištirti du 2x2 m dydžio archeologinius šurfus (preliminari numeracija - Nr. 25 - 26).

Šurfai bus išdėstyti 25-45 metrų atstumu vienas nuo kito. Atstumas tarp atskirų šurfų gali būti koreguojamas, neviršijant Paveldo tvarkybos reglamente PTR 2.13.01:2011 „Archeologinio paveldo tvarkyba“ nurodytų atstumų (šurfai kasami ne rečiau kaip kas 50 m).

Šurfų vieta ir dydis gali kiek pakisti, priklausomai nuo įvairių inžinerinių tinklų linijų, kurias vietoje nustatys iškviešti jų naudotojų atstovai. Bendras numatomas tyrimų plotas 33-38 m².

Tyrimų trukmė:

Tyrimus planuojama atlikti 2015 m. balandžio – gegužės mėn.

Istorinės žinios:

Ukmergės miesto ištakos sietinos su Ukmergės piliakalniu, datuojamu XIV a. – XV a. viduriu¹, ir jo papėdėje buvusią gyvenvietę. Po Lietuvos krikšto Ukmergėje įsteigta viena pirmųjų etninėje Lietuvoje parapijų ir pastatyta bažnyčia. Ukmergė XIV a. pab – XV a. pr. plėtėsi dviem kryptimis: nuo perkėlos per Šventąją išilgai Vilkmergės upelio Vilniaus – Upytės – Rygos kryptimi ir Deltuvos – Anykščių kryptimi palei Šventosios upę. XV a. pab. – XVI a. pr. į šiaurę nuo Šventosios upės pradėjo formotis nauja kelių sankryža, kuri vėliau išaugo į turgaus aikštę. 1554 m. inventoriuje aprašyta miestelio dalis vakarinėje Vilkmergės upelio pusėje. Miestui iš viso priklausė 38 valakai žemės, apie keturkampę aikštę surašytas 31 sklypas, inventoriuje paminėtos 4 gatvės. 1637 m. miesto inventoriuje surašyti 82 sklypai: dešiniajame Šventosios krante – 74, kairiajame, vadintame Užupio priemiesčiu, – 8. 1654 – 1667 m. karo metu miestas sudegė. 1738 m. sudarytame Ukmergės seniūnijos inventoriuje paminėtos Kauno, Ramygalos, Anykščių, Vilniaus, Raguvos, Pakalnės g. ir priemiestis kitoje Šventosios pusėje. 1787 m. kilusio gaisro metu sudegė

¹ Lietuvos piliakalnių atlasas (sud. Z. Baubonis, G. Zabiela). T. III. Vilnius, 2005, p. 196.

3/5 visų pastatų, išliko tik vakarinė miesto dalis. Po šio gaisro pasikeitė kelio į Vilnių ir perkėlos per Šventąją vietą. 1792 m. Ukmergei suteiktos Magdeburgo miesto teisės. 1800 – 1801 m. sudarytame miesto plane pažymėta turgaus aikštė, į kurią sueina 4 pagrindinės gatvės. Tankiausiai užstatyta miesto dalis buvo į rytus nuo turgaus aikštės. Vakarinėje Ukmergės dalyje, dabartiniame Sodų, Klaipėdos ir vakariniame Vasario 16–ios g. rajone užstatymas retas, ten buvo vienuolių pijorių valda ir dvaro sodyba. Šalia parapijos bažnyčios pažymėtas Arklių turgus. XIX a. ketvirtajame dešimtmetyje Ukmergėje buvo šešios pagrindinės gatvės už miesto peraugančios į kelius į Panevėžį, Vilnių, Deltuvą, Kauną ir Vidiškius. 1838 m. tikrosios būklės plane pastebima miesto plėtra šiaurės kryptimi. Tuo metu Ukmergėje buvo 22 gatvės ir skersgatviai, 8 grįstos akmenų grindiniais ir 14 negrįstų bei dvi aikštės, viena iš jų grįsta. Ukmergės miesto senosios dalies planas galutinai susiformavo tik XIX a. pabaigoje.²

Ankstesnių tyrimų artimiausioje aplinkoje apžvalga:

Ukmergės mieste yra vykdyti gausūs archeologiniai tyrinėjimai. Šioje ankstesnių archeologinių tyrimų apžvalgoje pateiksime duomenis tik apie 2015 m. numatomų vykdyti žvalgomųjų archeologinių tyrimų artimiausioje aplinkoje (iki 300 – 400 m atstumu) vykdytus ankstesnius archeologinius tyrinėjimus.

Ankstesni tyrinėjimai Aklosios, Miškų, Kreivosios ir Rusų gatvių aplinkoje (čia planuojami šurfai Nr. 1 – 12).

2004 m. ties Vilniaus ir Antakalnio gatvių sankirta žvalgomuosius tyrimus dabartinės „Iki“ parduotuvės vietoje atliko Romas Jarockis. Iširta 20 archeologinių šurfų (iš viso - 80 m² plotas). Archeologiškai vertingas kultūrinis sluoksnis tyrimų metu neaptiktas. Šurfe Nr. 10, 1,2 – 1,3 m gylyje fiksuotas 0,3 – 0,5 m storio XIX a. kultūrinis sluoksnis.³

2011 m. Ukmergės senamiestyje ir vizualinės apsaugos zonos pozonyje žvalgomuosius tyrimus atliko Eugenijus Butėnas. Pavasario, Smėlių, Gražinos, Siaurojoje, Pašilės g. ir didžiojoje Nuotekų g. dalyje šurfluose 1 – 26 ir 28 – 46 fiksuotas nuo 0,35 iki 1,5 m storio XIX – XX a. kultūrinis sluoksnis. Šurfe Nr. 27 ties Nuotekų ir Lelijų g. sankryža 1,1 – 1,2 m gylyje fiksuotas 0,7 – 0,8 m storio kultūrinio sluoksnio horizontas su XVII – XVIII a. radiniais.⁴

² *Miškinis A.* Ukmergė // Lietuvos TSR urbanistikos paminklai. T. 10. Vilnius, 1987. *Miškinis A.* Ukmergės urbanistikos kompleksas // Kultūros paminklų enciklopedija. Rytų Lietuva II. Vilnius, 1998, p. 121-126.

³ *Jarockis R.* Ukmergės senamiestis (U36), Vilniaus / Antakalnio g. sankirta, 2004 m. archeologiniai žvalgomieji tyrimai, Vilnius, 2004. Lietuvos istorijos instituto rankraštynas, f. 1, b.7319, p. 7.

⁴ *Butėnas E.* Ukmergės senamiesčio (17116), jo vizualinės apsaugos zonos pozonio bei senojo miesto (2990) teritorijos, Pavasario, Smėlių, Siaurosios, Gražinos, Nuotekų, Pašilės, Paupio, Darbininkų, Sodų ir Vasario 16-os g. žvalgomųjų

2013 m. Darius Kontrimas Antakalnio gatvėje ištyrė 9 šurfus (15 m²). Šurfe 2 aptiktas senojo miesto XV (?) – XVI a. kultūrinio sluoksnio horizontas, kuris tęsiasi tiek vakarų, tiek šiaurės kryptimis, o šurfuose 1 ir 3 taip pat aptikta XVI – XVII a. radinių, nors čia grunto sluoksniai sumaišyti.⁵ 2014 m. Simonas Aleksandravičius Antakalnio g. ištyrė 4 archeologinius šurfus (28 m²). Šurfe Nr. 2 fiksuotas XVII a. pab. (?) – XVIII a. archeologinis kultūrinis sluoksnis.⁶

Ankstesni tyrinėjimai Klaipėdos, Ramygalos ir Gedimino gatvių aplinkoje (čia planuojami šurfai Nr. 16 – 24).

2003 m. R. Jarockis P. Cvirkos gatvėje, 200 – 300 m atstumu nuo planuojamų šurfų Nr. 16 – 24 vietų atliko žvalgomočius archeologinius tyrinėjimus. Vertingo kultūrinio sluoksnio ar radinių neaptikta.⁷

2013 m. D. Kontrimas Gedimino gatvėje ištyrė du šurfus (4 m²), kultūrinio sluoksnio ar radinių neaptiko.

Ankstesni tyrinėjimai Piliakalnio gatvės aplinkoje (čia planuojami šurfai Nr. 25 – 26).

1998 m. Jonas Stankus atliko žvalgomočius archeologinius tyrinėjimus Ukmergės piliakalnio papėdės vakarinėje, pietinėje ir pietrytinėje dalyse. Iširtas 28 m² plotas. Tyrimų metu vertingas kultūrinio sluoksnio horizontas aptiktas tik viename šurfe (vakarinėje papėdės dalyje). Sluoksnis datuotas XVII a. pab. – XVIII a.⁸

2000 m. Algirdas Žalnierius atliko archeologinius žvalgomočius tyrimus Ukmergės senamiestyje, Kęstučio a., Vilniaus, Pirties gatvėse. Tyrimų metu fiksuotas 0,6 – 2,8 m storio kultūrinis sluoksnis. Ankstyviausi archeologiniai radiniai datuoti XV a.⁹

archeologinių tyrimų 2011 m. ataskaita, Vilnius, 2011. Lietuvos istorijos instituto rankraštynas, f. 1, b. 91967, p. 28 – 29; **Butėnas E., Jarockis R.** Žvalgomieji tyrimai Ukmergės senamiestyje // Archeologiniai tyrinėjimai Lietuvoje 2011 metais, Vilnius, 2012, p. 444.

⁵ Archeologiniai tyrinėjimai Lietuvoje 2013 metais. Vilnius, 2014, p. 514.

⁶ **Aleksandravičius S.** Pažyma apie atliktus detaliuosius archeologinius tyrimus. Vilnius, 2014-04-18 [pažymos egzemplioriai saugomi Kultūros paveldo departamento Vilniaus teritoriniame padalinyje ir II „Senų senovė“ archyve].

⁷ **Jarockis R.** Žvalgomieji tyrinėjimai Ukmergėje, Paupio ir P. Cvirkos g. // Archeologiniai tyrinėjimai Lietuvoje 2003 metais. Vilnius, 2003, p. 193. Šiame straipsnyje tirtų šurfų skaičius ir bendras iširtas plotas nenurodytas.

⁸ **Stankus J.** Žvalgomųjų archeologinių tyrinėjimų Ukmergės piliakalnio (Ar 1262) papėdėje 1998 m. tyrinėjimų ataskaita. Lietuvos istorijos instituto rankraštynas, f. 1, b. 3051.

⁹ **Žalnierius A.** 2000 m. Ukmergės sen. Kęstučio a., Vilniaus, Pirties g. Žvalgomųjų archeologinių tyrinėjimų ataskaita. Kaunas, 2001. Lietuvos istorijos instituto rankraštynas, f. 1, b. 3537.

2003 m. R. Jarockis Paupio gatvėje ištyrė 11 archeologinių šurfų (10,5 m²). Paupio g. aptiktas nuo 20 cm iki 180 cm storio kultūrinis sluoksnis su XIV – XX a. radiniais, o sklype Paupio g. 14, apie 100 – 150 m nuo planuojamų tirti šurfų Nr. 25 ir 26 - XIV – XV a. archeologinis sluoksnis.¹⁰

2007 m. Džiugas Brazaitis atliko archeologinius žvalgomočius tyrimus Ukmergės senojo miesto vietoje, Utenos g. Tyrimai vykdyti planuojamų paviršinių nuotekų valymo įrenginių vietose. Ištirta 8 m² dydžio perkasa. Fiksuotas 1 – 1,3 m storio XVII a. kultūrinis sluoksnis.¹¹

2008 m. Giedrė Piličiauskienė tęsė 2007 m. pradėtus archeologinius žvalgomočius tyrimus Ukmergės senamiestyje, Utenos g. Perkasomis buvo ištirtas 58 m² plotas. 0,7 – 0,9 m gylyje fiksuotas 1,4 – 1,8 m storio XVIII a. kultūrinis sluoksnis.¹²

Trakų skersgatvio aplinkoje (čia planuojami šurfai Nr. 13 – 15), šalia Ukmergės žydų senųjų kapinių (33252) anksčiau jokie archeologiniai tyrimai nebuvo vykdomi.

archeologas
dr. Paulius Bugys

PRIEDAI:

Priedas Nr. 1. Planuojamų tyrimų vietų situacijos bendras planas.

Priedas Nr. 2. Planuojamų tyrimų vietų į PV nuo Ukmergės žydų senųjų kapinių (33252) (šurfai Nr. 13 – 15) planas.

Priedas Nr. 3. Tyrimų vietų fotofiksacija.

¹⁰ **Jarockis R.** Žvalgomieji tyrinėjimai Ukmergėje, Paupio ir P. Cvirkos g. // Archeologiniai tyrinėjimai Lietuvoje 2003 metais. Vilnius, 2003, p. 193.

¹¹ **Brazaitis D.** Ukmergėje, Utenos g., 2007 m. vykdytų archeologinių žvalgomųjų tyrimų atskaita. Vilnius, 2008. Lietuvos istorijos instituto rankraštynas, f. 1, b. 4925.

¹² **Piličiauskienė G., Piličiauskas G.** Utenos gatvė. Archeologiniai tyrinėjimai Lietuvoje 2008 metais. Vilnius, 2009, p. 384-387; **Piličiauskas G., Piličiauskienė G.** Archeologiniai tyrimai Ukmergėje, Utenos gatvėje. Lietuvos archeologija. T. 37. Vilnius, 2011, p. 217-250.

Priedas Nr. 1. Planuojamų tyrimų vietų situacijos bendras planas



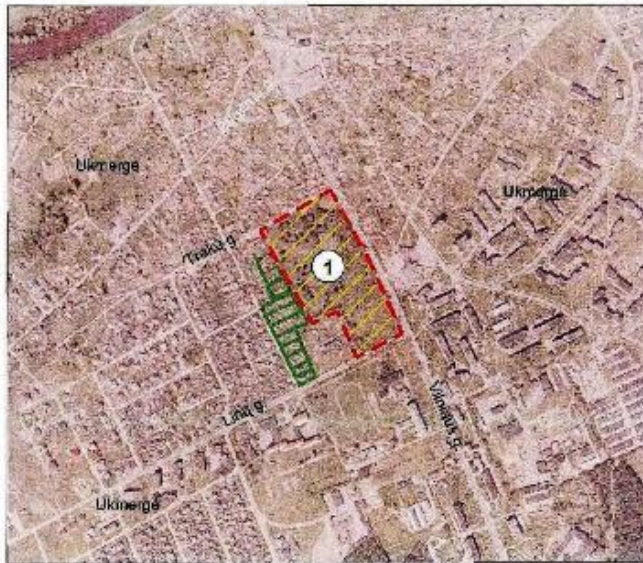
Pastaba: plane pažymėtos tik tos ankstesnių tyrimų vietos, kurios yra arčiausiai projektuojamų darbų vietų

Priedas Nr. 2. Planuojamų tyrimų vietų Trakų skg., į PV nuo Ukmergės žydų senųjų kapinių (33252) (šurfai Nr. 13 – 15) planas.

UKMERGĖS ŽYDŲ SENOSIOS KAPINĖS (33252)

APIBRĖŽTŲ TERITORIJOS RIBŲ PLANAS

Vilniaus g., Ukmergė, Ukmergės r. sav., Vilniaus aps.



M 1 : 10 000 (vienas cm - 100 m)

Vertybės teritorijos ribų koordinatės
1994 m. Lietuvos koordinatų sistemoje:

Taško Nr.	Koordinatės		Lapo nomenklatūra
	Y (E) m	X (N) m	
1	549221.6	8123192.5	69/44
2	549307.8	8123035.6	
3	549378.4	8122877.0	
4	549276.8	8122825.0	
5	549236.2	8122925.9	
6	549182.5	8122899.9	
7	549107.8	8123029.9	
8	549067.3	8123104.5	
9	549221.6	8123192.5	

Nekilnojamoji kultūros vertybė:

1. Ukmergės žydų senosios kapinės (33252)

Teritorijos vertingosios savybės:





2. Antkapinis paminklas

3. Memorialinis akmuo

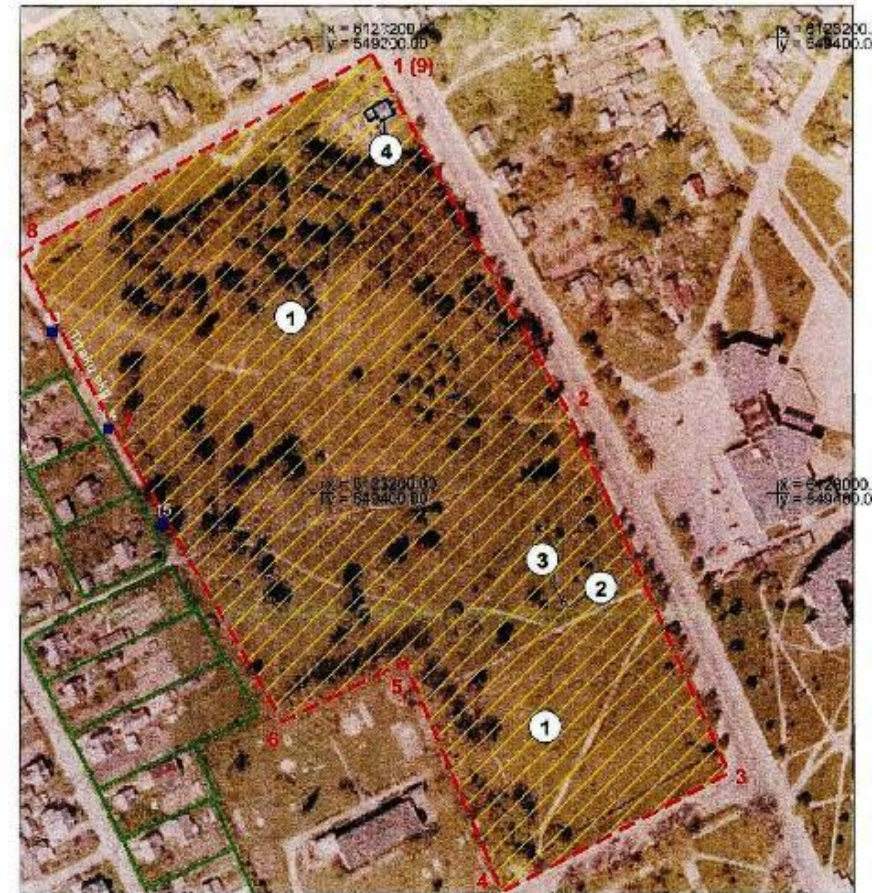
4. Gyvenamasis namas

Teritorijos plotas - 54379 m²

Sutartiniai ženklai:

-  - Nekilnojamosios kultūros vertybės apibrėžtos teritorijos ribos
-  - Nekilnojamosios kultūros vertybės teritorijos vertingosios savybės
-  - Kiti objektai teritorijoje
-  - Suformuotų kadastrinių sklypų ribos

■ planuojami 2015 m. šurfai



M 1 : 2 000 (vienas cm - 20 m)

Teritoriją nustatė:

Kultūros paveldo centro Duomenų skyriaus Vietų poskyrio
vyr. paminklotvarkininkė..... Loreta Kazlavickienė

Planą sudarė:

Kultūros paveldo centro Duomenų skyriaus Kilnojamųjų
objektų poskyrio paminklotvarkininkė..... Valda Čiutaitė
(Licenzija Nr. G - 449 - (793), Pszymėjimas Nr. KM 002, 2007-01-26)

Kultūros paveldo centro Duomenų skyriaus Vietų poskyrio
vedėjas..... Arūnas Strazdas

Kultūros paveldo centro direktorius Virgilijus Kačinskas
2009-10-14

Priedas Nr. 3. Tyrimų vietų fotofiksacija



1 pav. Šurfo Nr. 3 vieta Miškų g.



2 pav. Šurfo Nr. 4 vieta Miškų g.



3 pav. Šurfo Nr. 7 vieta Rusų g.



4 pav. Šurfo Nr. 11 vieta tarp namų Aklojoje g. 6 ir Aklojoje g. 7.



5 pav. Šurfo Nr. 13-15 vietos Trakų skersgatvyje.



6 pav. Šurfo Nr. 16 vieta Klaipėdos g., ties pastatu Klaipėdos g. 26 / Mindaugo g. 15.



7 pav. Šurfo Nr. 18 vieta Ramygalos g. 7.



8 pav. Šurfo Nr. 19 vieta šalia pastatų Gedimino g. 57A ir Gedimino g. 59.



9 pav. Šurfo Nr. 22 vieta šalia namo Gedimino g. 57A (toliau – šurfių Nr. 23 ir Nr. 24 vietos).



10 pav. Šurfo Nr. 23 vieta tarp namų Gedimino g. 10A ir Gedimino g. 57A.



11 pav. Šurfo Nr. 25 vieta į pietvakarius nuo pastato Piliakalnio g. 16.



12 pav. Šurfo Nr. 26 vieta į pietvakarius nuo pastato Piliakalnio g. 12.

Paulius Bugys

(tyrėjo vardas, pavardė)

J. Treinio g. 3-11a, Vilnius; mob. tel. 8-682-89451; el. p. paulius.bugys@gmail.com

(adresas pašto korespondencijai siūsti, telefonas, el. pašto adresas)

Kultūros paveldo departamentui
prie Kultūros ministerijos

PRAŠYMAS PAPILDYTI ARCHEOLOGINIŲ TYRIMŲ PROJEKTĄ

2015 liepos 28 d.

Prašau
papildyti

Ukmergės senamiesčio (17116) teritorijos, Ukmergės senojo miesto vietos (2990), Ukmergės piliakalnio (3539) teritorijos, Ukmergės r. sav., Ukmergės m., Aklosios, Gedimino, Klaipėdos, Kreivosios, Miškų, Piliakalnio, Ramygalos ir Rusų gatvėse bei Trakų skersgatvyje žvalgomųjų archeologinių tyrimų 2015 m. projektą, 2015-03-31, leidimo Nr. LA-58.

(archeologinių tyrimų projekto pavadinimas,

aprobavimo data ir leidimo, jeigu buvo išduotas, registracijos numeris)

dėl šių priežasčių:

Remiantis atliktų žvalgomųjų archeologinių tyrimų duomenimis nustatyta, kad Piliakalnio gatvėje suplanuotų žemės judinimo darbų vietose būtini papildomi archeologiniai tyrimai – archeologiniai žvalgymai.

(nurodyti priežastis)

PRIDEDAMA:

1. Archeologinių tyrimų projekto papildymo projektas, 7 lapai.

2. Kiti pridedami dokumentai



(parašas)

Paulius Bugys

(vardas, pavardė)

Tvirtinu:

Vandentiekio padalinio vadovas
Rimvydas Pajaujis
2015. 07. 28

(vardas, pavardė, parašas, data, antspaudas)



Ukmergės senamiesčio (17116) teritorijos, Ukmergės senojo miesto vietos (2990), Ukmergės piliakalnio (3539) teritorijos, Ukmergės r. sav., Ukmergės m., Aklosios, Gedimino, Klaipėdos, Kreivosios, Miškų, Piliakalnio, Ramygalos ir Rusų gatvėse bei Trakų skersgatvyje žvalgomųjų archeologinių tyrimų 2015 m.

PROJEKTO PAPILDYMAS

Tyrėjas:

dr. Paulius Bugys
adresas: J. Treinio g. 3-11a, Vilnius
mob. tel. 8-682-89451
el. p. paulius.bugys@gmail.com

Užsakovas:

AB „Kauno dujotiekio statyba“
Elektrėnų g. 7, Kaunas
Tel.: (8~37) 351 398, (8~37) 451 970
Faks.: (8~37) 797 673
El. paštas: kds@kds.lt

Vilnius, 2015 m. liepos mėn.

AIŠKINAMASIS RAŠTAS

Bendrieji duomenys

Vadovaujantis „Ukmergės senajo miesto vietos (2990), senamiesčio (17116) ir piliakalnio (3539) teritorijų, Ukmergės r. sav., Ukmergės m., Aklosios, Gedimino, Klaipėdos, Kreivosios, Miškų, Piliakalnio, Ramygalos ir Rusų gatvėse bei Trakų skg. žvalgomųjų archeologinių tyrimų 2015 m. projektu” (2015-03-29), 2015-03-31 aprobuotu Mokslinėje archeologijos komisijoje ir Leidimu vykdyti žvalgomuosius archeologinius tyrimus Nr. LA-58, Kultūros paveldo departamento prie Kultūros ministerijos 2015-04-02 išduotu archeologui dr. Pauliui Bugiui, 2015 m. balandžio - gegužės mėn. minėtose gatvėse atlikti žvalgomieji archeologiniai tyrimai.

Žvalgomųjų archeologinių tyrimų rezultatai

Ukmergėje projektuojamų buitinių nuotekų ir vandentiekio tinklų, patenkančių į kultūros paveldo saugomas teritorijas, bendro ilgio apie 1,22 km atkarpoje dvidešimt septyniuose vietose ištirti 1x1 m, 1x2 m, 1x3 m ir 2x2 m dydžio archeologiniai šurfai. Bendras ištirtas plotas – 49 m². Visi šurfai tirti iki įžemio – šlyno, molio arba smėlio. Aklosios, Gedimino, Klaipėdos, Kreivosios, Miškų, Ramygalos ir Rusų gatvėse bei Trakų skersgatvyje archeologinis kultūrinis sluoksnis nenustatytas, aptikta XIX-XX a. radinių ir keli pavieniai radiniai Aklojoje g., galintys būti ir iš XVIII a.

Piliakalnio g., projektuojamų nuotekų apie 80 m ilgio linijos aplinkoje ištirti du 2x2 m dydžio archeologiniai šurfai Nr. 13 ir 14 (žr. priedą 1).

Kadangi šurfai tirti Ukmergės piliakalnio teritorijos šiaurės rytiniame paribyje, jo šlaito papėdėje, kur Piliakalnio g. suprojektuotas buitinių nuotekų tinklas, pateikiamas tyrimų trumpas šurfų aprašymas.

Šurfas Nr. 13 tirtas iki 3,3 m gylio. Šurfo paviršiuje buvo tamsiai pilkos žemės su velėna 40-50 cm storio sluoksnis. Giliau 30-40 cm storiu sekė rusvas priemolis su žvyru ir pavienėmis rudo molio plytų duženomis. Po priemoliu, 70-90 cm gylyje prasidėjo plytų duženos, kurių beveik ištisinis sluoksnis buvo šurfo pietrytiniame kampe. Giliau plytų duženų sluoksnio, 25 cm (šurfo pietiniame gale) – 80/90 cm (šiauriniame) storiu sekė pilkas su rusvu atspalviu maišytas priemolis, kuris irgi su tokių pat plytų duženomis. Po priemoliu, šurfo pietrytiniame kampe, 1,1-1,2 m gylyje buvo kalkių iki 25 cm storio intarpas, kurio apatinis horizontas tęsėsi šiaurės kryptimi ir nusileido į 1,7 m gylį. Šurfo vakarinėje pusėje, jo pietrytinio kampo kalkių sluoksnio lygyje, maždaug 58 cm gylyje atsidendė dvi, susijungiančios šiauriniame gale, eilės lauko akmenų, gulinčių vienas greta kito. Tikėtina, kad tai nedidelio medinio pastato pamatas. Giliau, 1,6-1,7 m

gylyje toliau tęsėsi priemolis, tik jau rudas, drėgnas, su žvirgždu ir be radinių. Jis buvo iki įgilinto šurfo dugno, kurį 3,3 m gylyje pradėjo semti vanduo.

Šurfas Nr. 14 tirtas iki 1,5-1,6 m gylio. Kaip ir šurfe 13, iki 40 cm gylio buvo tamsiai pilka žemė su velėna. Giliau sekė rusvas maišytas priemolio sluoksnis. Po juo, apie 1,1 m gylyje prasidėjo rudas įžemio molis, dar giliau – priemolis. Šurfo pietvakariniame kampe, maišyto priemolio sluoksnyje, maždaug 61 cm gylyje atsidengė lauko akmenų, išsidėsčiusių vienas šalia kito, 0,5 m pločio juosta (pačiame pietvakariniame šurfo kampe akmenų nebuvo). Spėjama, kad tai irgi čia stovėjęsio medinio mažo pastato pamatėlis.

Ištirtuose šurfuose Nr. 13 ir Nr. 14 rasti durų geležiniai vyriai, kablys ir kabliukas, dvi kalvio darbo vinys ir daug fabriko gamybos vinių, padėklas puodui ir peilio rankenos (?) apkaustas. Taip pat aptikta žistos lėkštės dalis ir daug kitokių indų bei langų stiklo šukių. Radiniai datuojami XVII/XVIII-XX a.

Šurfų tyrimai parodė, jog šioje vietoje turėjęs būti piliakalnio kultūrinis sluoksnis jau senai sunaikintas, o vėlesnis, senojo miesto vietos – suardytas paskesnių statybų metu, prieš tai, neabejotinai, nukasus piliakalnio kalvos šlaito apačią prie papėdės ir ją išlyginus. Tai rodo maišyti priemolio su žvyru sluoksniai virš įžemio, kur joks ryškesnis kultūrinis sluoksnis nesusiformavęs, o sluoksniuose aptikta tik pavienių ankstyvesnių radinių. Kadangi šalia Piliakalnio g. pietvakarinės pusės tirtuose šurfuose buvo XVII-XVIII a. pavienių radinių bei atidengti čia XIX-XX a. stovėjusių pastatų pamatų akmenys, tyrimų paveldosauginėje pažymoje numatyti gatvės šiaurės rytiniu pakraščiu atviru būdu tiesiamos nuotekų linijos vietos archeologiniai tyrimai. Rekomenduotas tyrimų pobūdis – žemės darbų archeologiniai žvalgymai [Paulius Bugys, Bronius Dakanis. Ukmergės senojo miesto vietos (2990) ir piliakalnio (3539) teritorijų bei senamiesčio (17116) teritorijos ir jo vizualinės apsaugos zonos pozonio (Ukmergės r. sav., Ukmergės m.) Aklosios, Gedimino, Klaipėdos, Kreivosios, Miškų, Piliakalnio, Ramygalos ir Rusų gatvėse bei Trakų skersgatvyje žvalgomųjų archeologinių tyrimų 2015 m. paveldosauginė pažyma. Vilnius, 2015-05-18; originalai 2015-05-21 įteikti Kultūros paveldo departamento Vilniaus TP ir AB „Kauno dujotiekio statyba“].

Piliakalnio šiaurės rytinėje papėdėje bei Piliakalnio g. aplinkoje vertingo archeologinio kultūrinio sluoksnio neaptikta ir ankstesnių tyrimų, vykdytų 1998 m. ir 2012 m. metu (priedas 1). 1998 m., vykdant žvalgomuosius archeologinius tyrimus (vad. Jonas Stankus) piliakalnio papėdės rytinėje dalyje, ties Piliakalnio g. pietrytiniu galu kultūrinio sluoksnio neaptikta [Jonas Stankus. Žvalgomųjų archeologinių tyrinėjimų Ukmergės piliakalnio (Ar 1262) papėdėje 1998 m. tyrinėjimų ataskaita]. Jo neaptikta ir 2012 m. atliekant tyrimus toje pačioje piliakalnio papėdėje, į šiaurės vakarus nuo tirtos šurfo Nr. 14 (vad. Gediminas Jonutis). Nustatyta, kad šioje bei šiaurės vakarinėje ir šiaurinėje piliakalnio papėdėse archeologinis sluoksnis daugelyje vietų

sunaikintas intensyvios urbanizacijos ir ūkinės veiklos, vykdytos XIX-XX a. [Gediminas Jonutis. Ukmengės senamiestis piliakalnio aplinkoje//ATL 2012 metais, V., 2013, p. 438-441].

Archeologinių žvalgymų planas

Vandentiekio ir nuotekų tinklų Klaipėdos g., Ramygalos g., Gedimino g., Miškų g., Rusų g., Kreivosios g., Piliakalnio g., J. Biliūno g., Aklosios g., Statikų k., Ukmergėje, statybos projekto paveldosauginėje dalyje (2015) numatyta, jog vykdant buitinių nuotekų tinklo statybos darbus Piliakalnio g. uždaru (betranšėjiniu) metodu, archeologiniai žvalgymai atliekami technologinių prieduobių ir šulinių įrengimo vietose. Piliakalnio g. šiaurės rytiniame pakraštyje, 7-12 m į šiaurę, šiaurės rytus ir rytus nuo ištirtų šurfų Nr. 13 ir 14, šalia gatvės gyvenamųjų namų Nr. 10, 12, 14 ir 16 sklypų bus statomi inžinerinių tinklų 4 šuliniai F1-1 – F1-4 (priedai 1 ir 2). Jie 1 000 mm (šiaurės vakarinis) ir 425 mm (kiti) skersmens. Šulinių įrengimui bus kasamos 1,5x1,5 m dydžio ir iki 1,6-1,8 m gylio duobės. Archeologinių žvalgymų metu bus žvalgomas jų kasimas, surenkami radiniai, fiksuojami grunto pjūviai duobėse. Radus galimai vertingus kultūros paveldo elementus, dėl jų įvertinimo ir galimo išsaugojimo bus kreipiamasi į Kultūros paveldo departamento Vilniaus teritorinį padalinį.

Buitinių nuotekų tinklo statybos žemės darbų archeologiniai žvalgymai bus vykdomi š.m. rugpjūčio mėn.

PRIDEDAMA: 1. Tyrimų Piliakalnio g. suvestinis planas su pažymėtomis archeologinių žvalgymų vietomis, M 1:500, 1 lapas; 2. Projektuojamų archeologinių žvalgymų vietų fotofiksacija, 2 lapai. Iš viso 3 lapai.

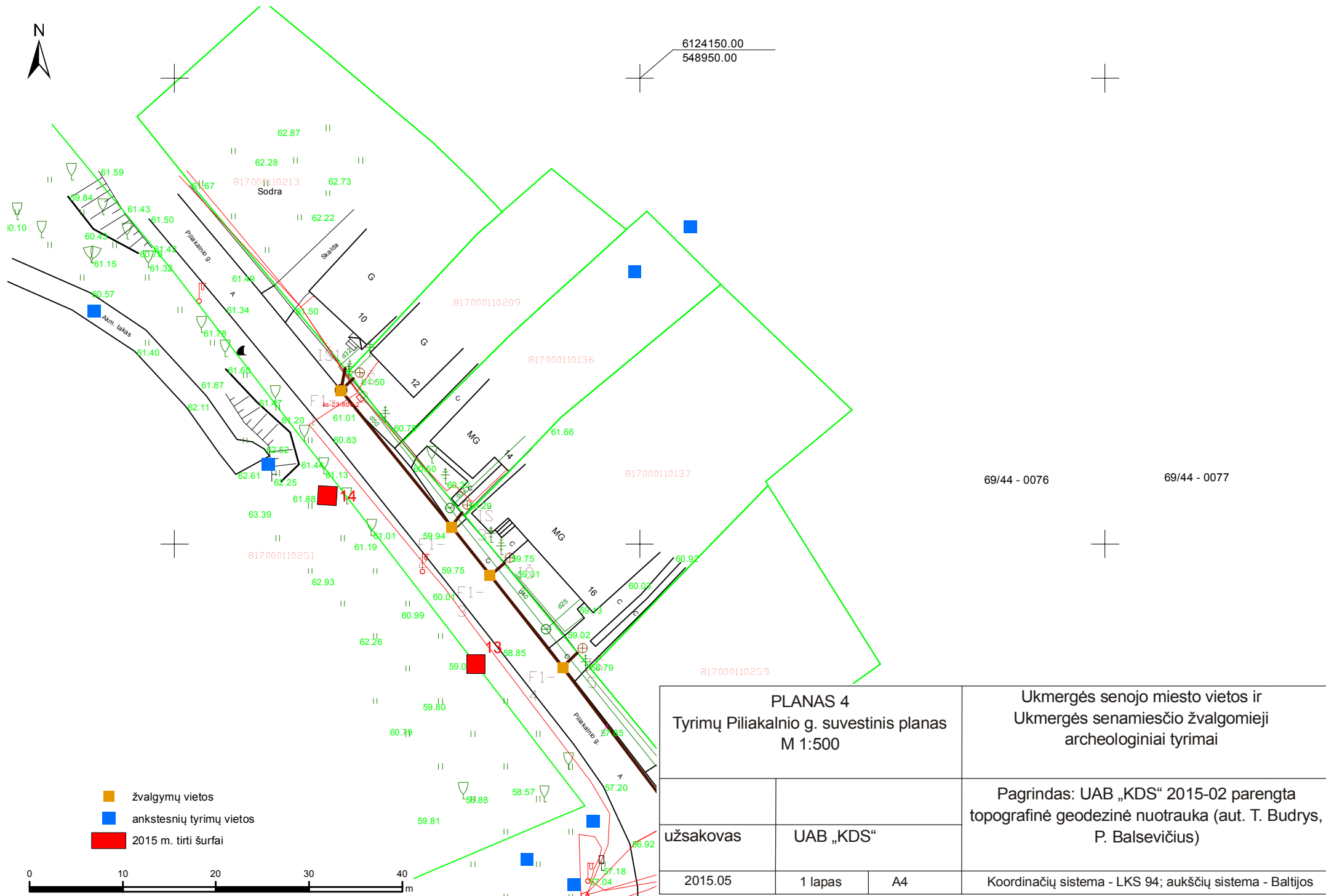
Archeologas



Paulius Bugys



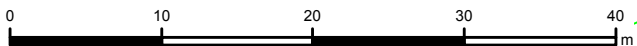
6124150.00
548950.00



69/44 - 0076

69/44 - 0077

- žvalgymų vietos
- ankstesnių tyrimų vietos
- 2015 m. tirti šurfbai



PLANAS 4 Tyrimų Piliakalnio g. suvestinis planas M 1:500		Ukmergės senjo miesto vietos ir Ukmergės senamiesčio žvalgomieji archeologiniai tyrimai	
užsakovas		UAB „KDS“	
2015.05		1 lapas	A4
Pagrindas: UAB „KDS“ 2015-02 parengta topografinė geodezinė nuotrauka (aut. T. Budrys, P. Balsevičius)			
Koordinacių sistema - LKS 94; aukščių sistema - Baltijos			

Projektuojamų archeologinių žvalgymų vietų fotofiksacija



1. Buitinių nuotekų tinklo šulinių statybos ir darbų archeologinių žvalgymų vietos (dešinėje) Piliakalnio g. iš pietų, pietryčių



2. Buitinių nuotekų tinklo šulinių statybos ir darbų archeologinių žvalgymų vietos (kairėje) Piliakalnio g. iš šiaurės vakarų



3. Pamato akmenys šurfe Nr. 13, 1,5 m gilyje iš rytų



4. Ištirtas šurfas Nr. 13 iš pietų



5. Ištritas šūrfas Nr. 14 iš pietų



6. Ištritas šūrfas Nr. 14 iš šiaurės



7. Ištirto šurfo Nr. 13 (priekyje) ir šulinių F1-3 ir F1-4 vietos (toliau) Piliakalnio g. namo Nr.16 aplinkoje iš vakarų, pietvakarių;



8. Ištirto šurfo Nr. 14 (priekyje) ir šulinių F1-1 ir F1-2 vietos (toliau) Piliakalnio g. namų Nr.10 – Nr. 16 aplinkoje iš vakarų



**KULTŪROS PAVELDO DEPARTAMENTAS
PRIE KULTŪROS MINISTERIJOS**

LEIDIMAS ATLIKTI ARCHEOLOGINIUS TYRIMUS

2015-04-02

(data)

Nr.

Vilnius

LA-58

Vadovaujantis Lietuvos Respublikos nekilnojamojo kultūros paveldo apsaugos įstatymo (Žin., 1995, Nr. 3-37; 2004, Nr. 153-5571) 18 straipsnio 6 dalimi, šis leidimas išduotas

dr. Pauliui Bugiui

(tyrėjo vardas, pavardė, nekilnojamojo kultūros paveldo apsaugos specialisto atestato išdavimo data ir Nr.)

arba mokslo laipsnis ir (ar) pedagoginis vardas)

atlikti:

Ukmergės senojo miesto vietos (2990), senamiesčio (17116) ir piliakalnio (3539)

(numatomos tirti vietos pavadinimas, unikalus kodas Kultūros vertybių registre,

teritorijų, Ukmergės r. sav., Ukmergės m., Aklosios, Gedimino, Klaipėdos,

adresas, archeologinių tyrimų pobūdis)

Kreivosios, Miškų, Piliakalnio, Ramygalos ir Rusų g. bei Trakų skg.,

žvalgomojus archeologinius tyrimus

pagal archeologinių tyrimų projektą:

Ukmergės senamiesčio (17116) teritorijos, Ukmergės senojo miesto vietos (2990), Ukmergės piliakalnio (3539) teritorijos, Ukmergės r. sav., Ukmergės m., Aklosios, Gedimino, Klaipėdos, Kreivosios, Miškų, Piliakalnio, Ramygalos ir Rusų gatvėse bei Trakų skersgatvyje žvalgomųjų archeologinių tyrimų projektas, 2015-03-31

(projekto pavadinimas, aprobavimo data)

archeologinių tyrimų grupę sudaro šie archeologai (pildoma, jeigu grupė sudaroma):

Bronius Dakanis (2011-03-22, Nr. 1756)

(vardai, pavardės)

dr. Manvydas Vitkūnas

(antra pusė)

Papildomi paveldosaugos reikalavimai archeologinių tyrimų metu :

Leidimas galioja iki 2015-11-30
(metai, mėnuo, diena)

Leidimo galiojimas pratęstas iki _____
(metai, mėnuo, diena)

Kontrolės skyriaus vyr. valst. inspektorius
(leidimą išdavusio tarnautojo pareigų pavadinimas)



Renaldas Augustinavičius
(vardas, pavardė)

(leidimą galiojimą pratęsusio tarnautojo pareigų pavadinimas)

(parašas)

(vardas, pavardė)

A. V.

Leidimas taip pat tyrėjui suteikia teisę naudoti elektronines priemones, sudarinėti planus, filmuoti, fotografuoti, piešti, rinkti radinius ir mėginius tiriamame objekte.

Tyrėjas archeologinių tyrimų metu ir juos atlikęs privalo laikytis Lietuvos Respublikos nekilnojamojo kultūros paveldo apsaugos įstatymo (Žin., 1995, Nr. 3-37; 2004, Nr. 153-5571), Paveldo tvarkybos reglamento PTR 2.13.01:2011 „Archeologinio paveldo tvarkyba“, patvirtinto Lietuvos Respublikos kultūros ministro 2011 m. rugpjūčio 16 d. įsakymu Nr. ĮV-538 (Žin., 2011, Nr. 109-5162), Nekilnojamųjų kultūros vertybių atskleidimui reikalingų tyrimų duomenų apimties aprašo, patvirtinto Lietuvos Respublikos Kultūros ministro 2005 m. birželio 22 d. įsakymu Nr. ĮV-259 (Žin., 2005, Nr. 80-2927), Kultūros paveldo objektų ar vietovių apžiūros, būklės fiksavimo ir tyrimo atlikimo užtikrinimo taisyklių, patvirtintų Lietuvos Respublikos kultūros ministro 2005 m. birželio 9 d. įsakymu Nr. ĮV-240 (Žin., 2005, Nr. 76-2766), Nekilnojamojo kultūros paveldo tyrimų metu rastų archeologinių radinių perdavimo muziejams taisyklių, patvirtintų Lietuvos Respublikos kultūros ministro 2005 m. vasario 25 d. įsakymu Nr. ĮV-66 (Žin., 2005, Nr. 30-960), Leidimų atlikti archeologinius tyrimus išdavimo tvarkos aprašo, kitų teisės aktų nustatytų paveldosaugos reikalavimų ir šiame leidime nustatytų papildomų paveldosaugos reikalavimų.

Paveldosauginė pažyma (titulinis lapas ir išvados, visa 43 lapų apimties pažyma įrašyta į prie ataskaitos pridedamą kompaktinį diską)

Kultūros paveldo departamento prie Kultūros ministerijos
Vilniaus teritoriniam padaliniui

AB „Kauno dujotiekio statyba“

Ukmergės senojo miesto vietos (2990) ir piliakalnio (3539) teritorijų bei senamiesčio (17116) teritorijos ir jo vizualinės apsaugos zonos pozonio (Ukmergės r. sav., Ukmergės m.) Aklosios, Gedimino, Klaipėdos, Kreivosios, Miškų, Piliakalnio, Ramygalos ir Rusų gatvėse bei Trakų skersgatvyje žvalgomųjų archeologinių tyrimų 2015 m. paveldosauginė pažyma

Vilnius,
2015-05-18

Vadovaujantis 2015-04-23 Subrangos sutartimi Nr. S-157/02 tarp AB „Kauno dujotiekio statyba“ ir B. Dakanio įmonės „Senų senovė“, IĮ „Senų senovė“ š.m. balandžio mėn. vykdė Ukmergės senojo miesto vietos (2990) ir piliakalnio (3539) teritorijų bei senamiesčio (17116) teritorijos ir jo vizualinės apsaugos zonos pozonio (Ukmergės r. sav., Ukmergės m.) Aklosios, Gedimino, Klaipėdos, Kreivosios, Miškų, Piliakalnio, Ramygalos ir Rusų gatvėse bei Trakų skersgatvyje projektuojamų inžinerinių tinklų vietų žvalgomųjų archeologinių tyrimų lauko darbus ir juos baigė 2015-04-30.

Tyrimai atlikti vadovaujantis Ukmergės senojo miesto vietos (2990), senamiesčio (17116) ir piliakalnio (3539) teritorijų, Ukmergės r. sav., Ukmergės m., Aklosios, Gedimino, Klaipėdos, Kreivosios, Miškų, Piliakalnio, Ramygalos ir Rusų gatvėse bei Trakų skg. žvalgomųjų archeologinių tyrimų 2015 m. projektu (2015-03-29), 2015-03-31 aprobuotu Mokslinėje archeologijos komisijoje ir suderintu su AB „Kauno dujotiekio statyba“, rengiamu projektu „Vandentiekio ir nuotekų tinklų plėtra Ukmergės rajone“ bei Paveldo tvarkybos reglamentu PTR 2.13.01:2011 „Archeologinio paveldo tvarkyba“ (2011-08-16). Leidimas vykdyti žvalgomuosius archeologinius tyrimus Ukmergės senojo miesto vietos (2990), senamiesčio (17116) ir piliakalnio (3539) teritorijų, Ukmergės r. sav., Ukmergės m., Aklosios, Gedimino, Klaipėdos, Kreivosios, Miškų, Piliakalnio, Ramygalos ir Rusų gatvėse bei Trakų skg. teritorijose Nr. LA-58, Kultūros paveldo departamento prie Kultūros ministerijos 2015-04-02 išduotas archeologui dr. Pauliui Bugiui.

Paveldosauginės išvados

Ukmergės senojo miesto vietos (2990) ir piliakalnio (3539) teritorijose bei senamiesčio (17116) teritorijoje ir jo vizualinės apsaugos zonos pozonyje, Aklosios, Gedimino, Klaipėdos, Kreivosios, Miškų, Ramygalos bei Rusų gatvėse ir Trakų skersgatvyje projektuojamų apie 1,22 km ilgio nuotekų ir vandentiekio trasų vietose ar jų aplinkoje dvidešimt septyniose vietose ištyrus archeologinius šurfus (bendras ištirtas plotas – 49 m²), nustatyta:

1. Aklojoje g., Ukmergės senamiesčio pietinėje dalyje ištyrus 3 šurfus (6 m²), archeologinis kultūrinis sluoksnis nenustatytas, aptikta XIX-XX a. radinių bei keli pavieniai radiniai, galintys būti iš XVIII a.;
2. Į rytus nuo Gedimino g. vidurinėsios dalies (namų 57, 57A, 63C ir kitų aplinkoje), Ukmergės senamiesčio teritorijos šiaurės vakariniame paribyje ir vizualinės apsaugos zonos pozonyje ištyrus 6 šurfus (8 m²), archeologinis kultūrinis sluoksnis nenustatytas, aptikta tik XIX-XX a. radinių;
3. Ties Klaipėdos g. vidurine dalimi, jos sankryžos su Mindaugo g. aplinkoje, Ukmergės senamiesčio vizualinės apsaugos zonos pozonio šiaurės vakariniame paribyje ištyrus 1 šurfą (1 m²), archeologinis kultūrinis sluoksnis nenustatytas, aptikta tik XIX-XX a. radinių;
4. Kreivojoje, Miškų ir Rusų gatvėse, Ukmergės senamiesčio teritorijos pietinės dalies rytiniame pakraštyje, tik iki 0,1 km į pietus, pietvakarius nuo 2013-2014 m. II „Senų senovė“ aptiktos XV/XVI-XVIII a. Ukmergės antrosios senojo miesto vietos (iki šurfų Miškų g.), ištyrus 11 šurfų (13 m²), archeologinis kultūrinis sluoksnis nenustatytas, aptikta tik XIX-XX a. radinių;
5. Trakų skersgatvyje, prie pat Ukmergės žydų senųjų kapinių teritorijos pietvakarinės ribos, į pietvakarius nuo jos ištyrus 3 šurfus (9 m²), kultūrinis sluoksnis nenustatytas, kapų neaptikta. Rastas tik kapinių mūro tvoros griuvenų sluoksnis ir vėlyvų XX a. radinių;
6. Piliakalnio g., Ukmergės senojo miesto vietos teritorijos pietinėje dalyje ir Ukmergės piliakalnio teritorijos šiaurės rytiniame paribyje ištyrus 2 šurfus (8 m²), piliakalnio kultūrinio sluoksnio ar radinių neaptikta. Nustatytas XIX-XX a. kultūrinis sluoksnis su to laikmečio ir pavieniais senojo miesto vietos XVII-XVIII a. radiniais;
7. Aklojoje, Gedimino, Klaipėdos, Kreivojoje, Miškų, Ramygalos ir Rusų gatvėse bei Trakų skersgatvyje nuotekų ir vandentiekio trasas galima tiesti be papildomų archeologinių tyrimų;
8. Piliakalnio g., projektuojamos nuotekų trasos vietoje būtini archeologiniai tyrimai. Rekomenduojamas tyrimų pobūdis – trasos tiesimo žemės darbų archeologiniai žvalgymai

(tyrimų pobūdį nustatys tyrėjas tyrimų projekte, kurį aprobuos Mokslinė archeologijos komisija);

9. Žvalgomieji archeologiniai tyrimai Ukmergėje projektuojamų nuotekų ir vandentiekio trasų vietose atlikti, paveldosauginiai reikalavimai įvykdyti.

PRIDEDAMA: 1. Ištirtų archeologinių šurfų situacijos planas, M 1:4000, 1 lapas; 2. Tyrimų vietos Miškų, Rusų ir Kreivojoje g. suvestinis planas M 1:500, 1 lapas; 3. Tyrimų Aklojoje g. suvestinis planas, M 1:500, 1 lapas; 4. Tyrimų Piliakalnio g. suvestinis planas, M 1:500, 1 lapas; 5. Šurfų 13 ir 14 planas, 1 lapas; 6. Tyrimų Ramygalos g. suvestinis planas, M 1:500, 1 lapas; 7. Tyrimų Klaipėdos g. suvestinis planas, M 1:500, 1 lapas; 8. Tyrimų Gedimino g. suvestinis planas, M 1:500, 1 lapas; 9. Tyrimų Trakų skg. suvestinis planas, M 1:500, 1 lapas; 10. Fotofiksacija, 27 lapai. Iš viso 36 lapai.

Archeologas

dr. Paulius Bugys

IĮ „Senų senovė“ vadovas,
archeologinio paveldo ekspertas

Bronius Dakanis

Paveldosauginė pažyma (titulinis lapas ir išvados, visa 11 lapų apimties pažyma įrašyta į prie ataskaitos pridedamą kompaktinį diską)

AB „Kauno dujotiekio statyba“

2015-09-23

Kultūros paveldo departamento prie Kultūros ministerijos
Vilniaus skyriui

**Ukmergės piliakalnio (3539) teritorijos (Piliakalnio g., Ukmergės r. sav., Ukmergės m.)
archeologinių žvalgymų 2015 m. pažyma**

Vandentiekio ir nuotekų tinklų Klaipėdos g., Ramygalos g., Gedimino g., Miškų g., Rusų g., Kreivosios g., Piliakalnio g., J. Biliūno g., Aklosios g., Statikų k., Ukmergėje, statybos projekto (2015 m.) paveldosauginėje dalyje Piliakalnio g., suprojektuotos nuotekų trasos vietoje buvo numatyti būtini archeologiniai tyrimai.

Piliakalnio gatvės lauko archeologinius tyrimus įrengiamų keturių nuotekų šulinių statymo ir požeminio gruntų gręžimo vietose 2015 m. rugpjūčio mėn. atliko IĮ „Senų senovė“. Tyrimuose dirbo dr. Paulius Bugys (tyrimų vadovas), archeologinio paveldo ekspertas, įmonės vadovas Bronius Dakanis ir kiti įmonės darbuotojai. Tiriant naudotas metalų detektorius New Force R1 S.Cope.

Tyrimai vykdyti vadovaujantis Ukmergės senojo miesto vietos (2990), senamiesčio (17116) ir piliakalnio (3539) teritorijų, Ukmergės r. sav., Ukmergės m., Aklosios, Gedimino, Klaipėdos, Kreivosios, Miškų, Piliakalnio, Ramygalos ir Rusų gatvėse bei Trakų skg. žvalgomųjų archeologinių tyrimų 2015 m. projekto (2015-03-29) papildymu, 2015-08-04 aprobuotu Mokslinėje archeologijos komisijoje ir 2015-07-28 suderintu su AB „Kauno dujotiekio statyba“, bei Leidimu vykdyti archeologinius tyrimus Nr. LA-58, Kultūros paveldo departamento prie Kultūros ministerijos išduotu archeologui dr. Pauliui Bugiui.

Piliakalnio g. uždaru būdu nutiestos apie 80 m ilgio nuotekų linijos vietoje archeologinių žvalgymų metu 4 šulinių įrengimui stebėtas kasamas gruntas, surinkti radiniai, nuvalytos duobių sienelės ir dugnai iki uždaru būdu nutiesto nuotekų vamzdžio lygio, atlikta jų fiksacija. Bendras ištirtas plotas – 12 m² (priedai Nr. 1 ir Nr. 2).

Paveldosauginės išvados

Ukmergės senojo miesto vietos (2990), piliakalnio (3539) ir senamiesčio (7116) teritorijose, Piliakalnio g. tiesiamos nuotekų linijos įrengiamų keturių šulinių vietose iki 1,65-2,4 m gylio atlikus archeologinius tyrimus – žvalgymus (bendras tyrimų plotas – 12 m²), nustatyta:

1. Piliakalnio g. kultūrinis sluoksnis virš 2 m storio, maišytas, datuojamas XIX-XX a;
2. Surinkti radiniai datuojami XVII/XVIII – XIX-XX a. (iš viso rasta virš 300 radinių, inventorintų – 100; jie bus perduoti Ukmergės kraštotyros muziejui);
3. Ukmergės piliakalnio ir senojo miesto vietos kultūrinis sluoksnis tyrimų vietoje neišlikęs – sunaikintas XIX-XX a. statybų metu nukasant ir išlyginant piliakalnio papėdės šlaitą (aptikta tik pavienių senojo miesto vietos radinių, datuojamų XVII/XVIII a.);

4

4. Dabartinės Piliakalnio gatvės teritorijoje XIX-XX a. pirmojoje pusėje buvo įsikūrę mėsininkai ir batsiuviai – kultūriniame sluoksnyje gausu gyvulių kaulų su kapojimo žymėmis ir batų dalių bei odos žaliavos atliekų;
5. Ateityje, vykdant žemės kasimo darbus Piliakalnio g. ir jos aplinkoje, būtini archeologiniai tyrimai (rekomenduojami archeologiniai žvalgymai).

PRIDEDAMA: 1. Tyrimų Piliakalnio g. suvestinis planas, M 1:500, 1 lapas; 2. Fotofiksacija, 5 lapai. Iš viso 6 lapai.

Archeologas



dr. Paulius Bugys

Į „Senų senovė“ vadovas,
archeologinio paveldo ekspertas

Bronius Dakanis

PERDAVIMO – PRIĖMIMO AKTAS

2016 m. gegužės mėn. 31 d.

Archeologas dr. Paulius Bugys perdavė, o Ukmergės kraštotyros muziejus, atstovaujamas vyr. rinkinių saugotojas Linas Kavaliauskas, priėmė Umergės senamiesčio (17116) teritorijos, senojo miesto vietos (2990), žydų senųjų kapinių (33252) aplinkos ir Ukmergės piliakalnio (3539) teritorijos 2015 m. vykdytų žvalgomųjų archeologinių tyrimų ir archeologinių žvalgymų radinius (198 vnt.) bei jų sąrašą (pridedamas).

Tyrimų vadovas – Paulius Bugys.

Tyrimų užsakovas – AB „Kauno dujotiekio statyba“. Tyrimai vykdyti remiantis Kultūros paveldo departamento 2015-04-02 išduotu Leidimu vykdyti archeologinius žvalgymus Nr. LA-58.

PRIDEDAMA: radinių sąrašas, 16 lapų.

Perdavė:

Archeologas

Paulius Bugys

Priėmė:

Vyr. rinkinių saugotojas

Linas Kavaliauskas