
RIMANTAS KRAUJALIS

**Piliakalnių Elektrėnų sav., Ignalinos r., Jonavos r., Kauno r.,
Kėdainių r., Lazdijų r., Radviliškio r., Raseinių r.,
Vilniaus r. eroduojančių dalių
2005 m. archeologinių žvalgymų
ATASKAITA**

VILNIUS

2006

TURINYS

Įvadas.....	3
Žvalgymo eiga.....	4
Balandiškių piliakalnis (A1161P), Elektrėnų savivaldybė.....	4
Betygalos II piliakalnis (M141), Raseinių r.	4
Darbutų II piliakalnis (VT238), Raseinių r.	5
Dūkštelių II piliakalnis (A1515K), Ignalinos r.	5
Elniakampio piliakalnis (A1246P), Vilniaus r.	6
Gudelių piliakalnis (31474), Vilniaus m.	7
Jakaviškių piliakalnis (A1538K), Ignalinos r.	7
Jaučakių piliakalnis (A346K), Kauno r.	8
Kampų piliakalnis (AR655), Molėtų r.	9
Krikštonių piliakalnis (A97KP), Lazdijų r.	9
Krūminių piliakalnis (A200KP), Varėnos r.	10
Laukagalių piliakalnis (A283P), Jonavos r.	11
Naujosios Rėvos piliakalnis (A1247KP), Vilniaus r.	11
Šančių piliakalnis (A325), Kauno r.	12
Vaitiekūnų piliakalnis (A649K), Radviliškio r.	13
Vosbučių piliakalnis (A356P), Kėdainių r.	13
Išvados.....	15
Radinių sąrašas.....	16
Sutrumpinimai.....	17
Planų sąrašas.....	18
Brėžinių sąrašas.....	20
Fotonuotraukų sąrašas.....	21
Brėžiniai	24
Piliakalnių teritorijų ribų planai ir piliakalnių žvalgytų vietų situacijos planai.....	30
Fotonuotraukos.....	61
Archeologinių žvalgymų programa.....	81
Leidimo kopija.....	82
Radinių pridavimo aktas.....	83

IVADAS

Vykdamas archeologijos objektų eroduojančių dalių archeologijos žvalgymo programą, 2005 m. buvo žvalgytos šiuose objektuose esančios eroduojančios dalys (iškastos duobės):

1. Balandiškių piliakalnis, Elektrėnų sav. - 1 duobė aikštelėje;
2. Betygalos II piliakalnis, Raseinių r. - 1 duobė prie įėjimo į piliakalnį;
3. Darbutų II piliakalnis, Raseinių r. - 1 duobė pylime;
4. Dūkštelių II piliakalnis, Ignalinos r. - 1 duobė aikštelėje;
5. Elniakampio piliakalnis, Vilniaus r. - 1 duobė pašlaitėje;
6. Gudelių piliakalnis, Vilniaus m. - 2 duobės terasose;
7. Jakaviškių piliakalnis, Ignalinos r. - 1 duobės šlaite ir 1 pašlaitėje;
8. Jaučakių piliakalnis, Kauno r. - 1 duobė aikštelėje;
9. Kampų piliakalnis, Molėtų r. - 2 duobės šlaite ir aikštelėje;
10. Krikštonių piliakalnis, Lazdijų r. - 2 duobės pylime ir vidiniame pylimo šlaite;
11. Krūminių piliakalnis, Varėnos r. - 1 duobė aikštelėje;
12. Laukagalių piliakalnis, Jonavos r. - 2 duobės aikštelėje;
13. Naujosios Rėvos piliakalnis, Vilniaus r. - 2 duobės pylime, 1 aikštelėje, 4 lapių olos, 1 duobė šlaite;
14. Šančių piliakalnis, Kauno r. - 1 duobė aikštelėje;
15. Vaitiekūnų piliakalnis, Radviliškio r. - 1 duobė piliakalnio pylimo išorinėje pusėje;
16. Vosbučių piliakalnis, Kėdainių r. - 1 duobė piliakalnio pylimo išoriniame šlaite.

Žvalgymo metu buvo atvalyti ir fiksuoti eroduojančių dalių pjūviai, atlikta objektų eroduojančių dalių fotofiksacija. Žvalgymo metu žemės, iškastos ir esančios prie duobių buvo sijoamos, patikrinamos metalo ieškikliu, surenkami archeologiniai radiniai. Atlikus fiksavimą, visuose objektuose iškastos dalys ir eroduojančios vietos buvo sutvarkytos- užpiltos šalia buvusiomis kasant duobes išmestomis žemėmis bei atvežtiniu gruntu.

Fotofiksaciją atliko ir brėžinius braižė ataskaitos autorius. Negatyvai ir brėžinių originalai saugomi autoriaus asmeniniame archyve.

ŽVALGYMO EIGA

Balandiškių piliakalnis (A1161P), Elektrėnų savivaldybė, Bežionių seniūnija

Balandiškių piliakalnis (A1161P), vad. Pilies kalnu, yra Juodžio ežero šiauriniame krante, 1,7 km į P nuo Bežionių - Barboriškių kelio ir 0,65 km į V, PV nuo Vaisiečio ežero (pl. 1). Piliakalnio aikštelė, 8 m skersmens, iš visų pusių apjuosta 0,5-1 m aukščio, 4-9 m pločio pylimu. Joje buvo akmenų grindiniai. Šlaitų aukštis – 4-16 m.

Į R nuo piliakalnio yra papėdės gyvenvietė, kurioje rasta brūkšniuotos keramikos, geležinis pentinis siauraašmenis kirvis, akmeninis kirvis su skylė kotui. Piliakalnis datuojamas I tūkst. pr. Kr. II puse - I tūkst.¹

2005 metais šiame piliakalnyje buvo žvalgyta viena duobė, iškasta piliakalnio aikštelės P dalyje (pl. 2).

1 duobė (Nuotr. 1 – 3, brėž. 1) yra 1,7 m x 1 - 1,2 m dydžio ir iki 0,4 m gylio. Pjūvyje matosi atvalytas 5-9 cm storio velėnos sluoksnis, po kuriuo iki 40 cm tęsiasi kultūrinis sluoksnis - juoda žemė, kurioje fiksuotas spėjamo grindinio fragmentas- lauko riedulių (vidutiniškai 10x20x15 cm dydžio) eilė. Įžemis nepasiektas.

Radinių iškastoje duobėje bei išmestose žemėse neaptikta. Užfiksavus duobės pjūvį, ji buvo užpilta išmestomis bei papildomai atvežtomis žemėmis.

Betygalos II piliakalnis (M141),

Raseinių r., Betygalos seniūnija

Betygalos II piliakalnis yra 300 m į PR nuo pirmojo. Greičiausiai tai pirmojo piliakalnio įtvirtintas papilys. Jis įrengtas aukštumos kampe (pl. 3). Aikštelė netaisyklingo ovalo formos, pailga R-V kryptimi, 107x73 m dydžio, nelygintu paviršiumi. Jos PV kraštas beveik 7 m aukštesnis už likusią dalį. Aikštelės ŠR pakraštyje supiltas 1,5 m aukščio, 10 m pločio pylimas, už kurio iškastas 90 m ilgio, 10 m pločio, 3 m gylio puslankio formos griovys. V šlaitas 2 m aukštyje nuo aikštelės statintas. Šlaitai statūs, 18 m aukščio (pl. 4).

¹ Lietuvos piliakalniai; Atlasas I, 2005., p. 134.

Aikštelės PV kraštas nuardytas kasant karjerą. Beveik aikštelės centre stovi 1860-1866 m. išmūryta penkiakampė Jankovskių koplyčia. Griovys R dalyje 5 m plotyje viršuje užpiltas. Piliakalnis apaugęs mišku, aikštelės dalis palei koplyčią dirvonuoja.

Piliakalnis datuojamas II tūkst. pradžia.²

1 duobė (Nuotr. 4 – 6, brėž. 2) yra 1,2 x 1,4 m dydžio, iki 0,8 m gylio, R piliakalnio šlaite, prie įėjimo į piliakalnį. Pjūvyje matosi atvalytas 7-9 cm storio velėnos sluoksnis, po kuriuo yra nejudintas smėlio sluoksnis, iš šiek tiek tamsesnio pereinantis į šviesesnį. Radinių iškastoje duobėje bei išmestose žemėse neaptikta. Užfiksavus duobės pjūvį, ji buvo užpilta išmestomis bei papildomai atvežtomis žemėmis.

Darbutų II piliakalnis (VT238),

Raseinių r., Betygalos seniūnija

Darbutų II piliakalnis yra 400 m į ŠV nuo pirmojo. Jis įrengtas Dubysos aukštutinės terasos krašte esančiame aukštumos kyšulyje (pl. 5). Aikštelė keturkampė, pailga P-Š kryptimi, 25x8 m dydžio. Jos Š gale supiltas 9 m ilgio, 1,7 m aukščio, 14 m pločio pylimas, kurio išorinis 3 m aukščio šlaitas leidžiasi į 9 m pločio, 1 m gylio griovį. Šlaitai statūs, 15-20 m aukščio (pl. 6).

Piliakalnis datuojamas I tūkst. - II tūkst. pradžia.³

1 duobė (Nuotr. 7 – 8) - 2x2 m dydžio, pylimo viršuje, jo Š dalyje. Duobės gylis - 30-40 cm. Duobė netaisyklingo ovalo formos, užslinkusi, neeroduoja, todėl jos pjūvis nedarytas, vizualiai apžiūrėjus aplinką, radinių neaptikta. Duobė užpilta šalia buvusiomis iš duobės išmestomis žemėmis.

² http://www.piliakalniai.lt/piliakalnis.php?piliakalnis_id=422

³ http://www.piliakalniai.lt/piliakalnis.php?piliakalnis_id=424

Dūkštelių II piliakalnis (A1515K),

Ignalinos rajonas, Dūkšto seniūnija

Dūkštelių antrasis piliakalnis (Putrakalnis) yra 350 m į ŠR nuo pirmojo. Jis įrengtas atskiroje pelkių juosiamoje kalvelėje Samanio ežero P krante (pl. 7). Aikštelė ovali, pailga R–V kryptimi, 11x7 m dydžio, iš visų pusių apjuosta greičiausiai natūralios kilmės pylimo, kuris aukščiausias V pusėje – 2 m aukščio, 13 m pločio. Jo žemėjantys iki 0,3 m aukščio, 7 m pločio galai juosia likusią aikštelės dalį. Šlaitai statūs, 4–6 m aukščio, akmeningi (pl. 8). Piliakalnis apardytas aikštelėje iškastos lobių ieškotojų duobės, Š šlaitas skalaujamas ežero. Aikštelė dirvonuoja, šlaitai apaugę alksniais. Piliakalnis datuojamas I tūkst.⁴

1 duobė (Nuotr. 9 – 10, brėž. 3) yra 3,5 x 2,3 m dydžio, iki 1,4 m gylio, PR aikštelės dalyje. Pjūvyje matosi atvalytas 15-17 cm storio velėnos ir povelėninis sluoksnis, po kuriuo iki 85 cm tęsiasi juoda žemė su smulkiomis akmenimis (spėjama, kad tai yra kultūrinis sluoksnis), po juo – įžemis-šviesaus smėlio sluoksnis. Radinių iškastoje duobėje bei išmestose žemėse neaptikta. Užfiksavus duobės pjūvį, ji buvo užpilta išmestomis bekasant duobę žemėmis.

Elniakampio piliakalnis (A1246P),

Vilniaus rajonas, Sudervės seniūnija

Piliakalnis yra 1,6 km į PR nuo dešiniojo Neries kranto, 0,7 km į R nuo Elniakampio ežero, 0,6 km į P, PR nuo Elnos ir Bindros santakos ir 0,5 km į P, PR nuo Geležių, Antakalnių kaimo kapinių.

Piliakalnis įrengtas atskiroje kalvoje (pl. 9). Aikštelė beveik keturkampė, pailga Š - P kryptimi, 65x54 m dydžio. Joje rasta brūkšniuotos ir grublėtos keramikos. ŠR šlaite, 4 m žemiau aikštelės krašto iškastas 4 m pločio, 0,4 gylio griovys, už kurio supiltas 24 m ilgio, 1 m aukščio nuo griovio, 8 m pločio pylimas. PV šlaite, 2 m žemiau aikštelės yra 8 m pločio į V per 1,5 m nuolaidėjančios terasos žymės. Šlaitai statūs, 20-24 m aukščio.

Piliakalnis datuojamas I tūkst.pr. Kr. pabaiga - I tūkst. pradžia.⁵

⁴ http://www.piliakalniai.lt/piliakalnis.php?piliakalnis_id=75

⁵ Lietuvos piliakalniai; Atlasas III, 2005., p. 364.

1 duobė (Nuotr. 11 – 12, brėž. 4) - žvalgyta piliakalnio PR šlaite 70-80 cm gylio, 3,2 m ilgio ir 2,5 m pločio, virtusi į nuošliaužą, kadangi buvo iškasta pašlaitėje. Pjūvyje užfiksuotas 15-20 cm tamsaus miškožemio sluoksnis, po kuriuo yra spėjamas kultūrinis - tamsaus smėlio sluoksnis (30 cm storio), giliau pereinantis į šviesesnį. Įžemis- šviesus smėlis pasiektas 80 cm gylyje. Išmestose žemėse, sijojant aptikta 11 lipdytinės keramikos lygiu ir brūkšniuotu paviršiumi fragmentų ir mažo lipdytinio puodelio didžioji dalis (Nuotr. 66 - 77) (lentelė Nr.1). Užfiksavus duobės pjūvį, duobė buvo užpilta išmestomis žemėmis.

**Gudelių piliakalnis (31474),
Vilniaus miestas, Pilaitės seniūnija**

Piliakalnis įrengtas aukštumos kyšulyje, Sudervės kairiajame krante (pl. 10). Aikštelė trikampė, pailga PV - ŠR kryptimi, 52 m ilgio, 32 m pločio ŠR krašte, 2 m žemesniu PV galu. ŠR krašte supiltas 0,8 m aukščio, 7,5 m pločio pylimas, kurio išorinis 1,5 m aukščio šlaitas leidžiasi į 3,5 m pločio, 0,5 m gylio griovį, už kurio supiltas antras 0,5 aukščio, 5,5 m pločio pylimas, už kurio iškastas antras 2 m pločio, 0,4 m gylio griovys. PV šlaite, 7 m žemiau aikštelės yra trikampė 12x11 m dydžio terasa, kurios išorinėje (PV) pusėje yra 13 m pločio, 0,5 m gylio griovys, už kurio supiltas 0,5 m aukščio, 12 m pločio pylimas. V šlaite, 4 m žemiau aikštelės yra 10 m pločio terasa, per 1 m nuolaidėjanti į PV. Šlaitai statūs, iki 20 m aukščio (pl. 11).

Piliakalnis datuojamas I tūkst. viduriu - II tūkst. pradžia.⁶

2005 metais šiame piliakalnyje buvo žvalgytos dvi duobės, iškastos piliakalnio terasose.

1 duobė (Nuotr. 13 – 15, brėž. 5) - žvalgyta PV piliakalnio dalyje, pirmoje nuo aikštelės terasoje. Pailga, 75 cm gylio, 2,5 ilgio ir 1,2 m pločio. Pjūvyje - 5 cm velėnos sluoksnis, 20-23 cm storio miškožemis, 15-20 cm tamsaus smėlio sluoksnis (spėjamas kultūrinis sluoksnis), 20-25 cm šviesaus geltono smėlio sluoksnis- įžemis.

2 duobė (Nuotr. 15 – 18, brėž. 6) - žvalgyta PV piliakalnio dalyje, antroje terasoje. Duobė - 3,1 m pločio, 2,7 m ilgio ir 70-85 cm gylio. Pjūvyje atidengta: 5-15 cm supiltinis smėlio sluoksnis, atsiradęs kasant duobę, 15-20 cm velėninis sluoksnis, 15-25 cm storio tamsesnis maišyto smėlio sluoksnis (spėjamas kultūrinis sluoksnis), pereinantis į geltoną smėlį- įžemį. Po juo vietomis prasideda žvyro 5-25 cm storio. Radinių iškastose duobėse bei išmestose žemėse neaptikta.

Užfiksavus duobių pjūvius, jos buvo užpiltos išmestomis žemėmis.

⁶ Lietuvos piliakalniai; Atlasas III, 2005., p. 336.

**Jakaviškių piliakalnis (A1538K),
Ignalinos r., Ceikinių sen.**

Piliakalnis įrengtas atskiroje kalvoje (pl. 12). Aikštelė trapecinė, pailga R–V kryptimi, 50 m ilgio, 25 m pločio R ir 15 m pločio V šonuose. Šlaitai statūs, iki 9 m aukščio (pl. 13). Š šlaite rasta brūkšniuotos keramikos. Piliakalnis labai apardytas arimų, dabar dirvonuoja, P–PR šlaite auga medžiai. PR, V ir ŠV piliakalnio papėdėje 0,2 ha plote yra papėdės gyvenvietė.

Piliakalnis datuojamas I tūkst. pirmąja puse.⁷

Žvalgytos dvi duobės.

1 duobė (Nuotr. 19 – 20) yra 6x3,5 m dydžio, 25 cm gylio, iškasta PR piliakalnio šlaite. Duobė netaisyklingo ovalo formos, užslinkusi, neeroduoja, todėl jos pjūvis nedarytas, radinių neaptikta.

2 duobė (Nuotr. 20 – 22) - 2,3x1,7 m dydžio, 40 cm gylio piliakalnio PR pašlaitėje, 6 m žemiau už duobę 1. Duobė netaisyklingo ovalo formos, užslinkusi, neeroduoja, todėl jos pjūvis nedarytas, radinių neaptikta.

Duobės užpiltos atvežtiniu gruntu.

**Jaučakių piliakalnis (A346K),
Kauno rajonas, Vilkijos seniūnija**

Piliakalnis yra įrengtas atskiroje kalvoje 0,95 km į PV nuo Kauno - Jurbarko kelio, 0,35 km į R nuo Piliakalnio upelio ir Nemuno santakos, ties Pilies ir Piliakalnio upelio santaka, Pilies dešiniajame ir Piliakalnio upelio kairiajame krante (pl. 14). Aikštelė keturkampė, pailga R-V kryptimi, 46x22 m dydžio, iki 2 m žemesniais R ir V šonais. Jos Š ir R pusėse yra supiltas 0,3 -1 m aukščio, 7 m pločio pylimas. V pašlaitėje iškastas 5 m pločio, 0,2 m gylio griovys ir už jo supiltas 0,3 m aukščio, 10 m pločio antras pylimas 1 m aukščio išoriniu šlaitu, pereinantis į V kryptimi žemėjančią 20 m ilgio natūralią terasą. Šlaitai 10 m aukštyje viršutinėje dalyje dirbtinai pastatinti

⁷ http://www.piliakalniai.lt/piliakalnis.php?piliakalnis_id=79

(pl. 15). Patys šlaitai statūs, 20 m aukščio. 1951 m piliakalnį tyrė P. Tarasenko, buvo aptiktas 60 cm storio kultūrinis sluoksnis. Piliakalnyje stovėjo Paštuvos pilis, paminėta 1323 m.

Piliakalnis datuojamas I tūkst. - XV a. pradžia.⁸

1 duobė (Nr. 23 – 25, brėž. 7) - žvalgyta piliakalnio aikštelės V pusėje iškasta 45 cm gylio, 2,5 m ilgio ir 3,5 m pločio. Pjūvyje atidengta 15-20 cm velėnos ir povelėninis sluoksnis, po juo 20 – 25 cm tamsaus smėlio sluoksnis. Įžemis nepasiekta. Radinių iškastoje duobėje bei išmestose žemėse neaptikta. Užfiksavus duobės pjūvį, ji buvo užpilta išmestomis žemėmis.

**Kampų piliakalnis (AR655),
Molėtų r., Čiulėnų sen.**

Piliakalnis (Jūrkaupis) įrengtas Dūrių ežero P krante esančioje atskiroje kalvoje (pl. 16). Aikštelė apvali, 25 m skersmens, per 1 m iškilia PV dalimi. Šlaitai vidutinio statumo, 6-6,5 m aukščio (pl. 17).

Piliakalnis labai suardytas arimų, V pašlaitėje kasamas smėlis.

Piliakalnis datuojamas I tūkst. pr. Kr. antrąja puse - I tūkst. pradžia.⁹

Žvalgytos dvi duobės.

1 duobė (Nuotr. 26 - 27) – 5x6,5 m dydžio, 70 – 90 m gylio. PV piliakalnio šlaite. Duobė netaisyklingo ovalo formos, atodangoje akivaizdžiai pastebėta, kad iš karto po 4-5 cm storio velėnos sluoksniu, yra nejudintas šviesaus smėlio sluoksnis, todėl jos pjūvis nedarytas.

2 duobė (Nuotr. 28 - 29) - 1,1x0,8 m dydžio, 45 cm gylio, P aikštelės dalyje. Duobė netaisyklingo ovalo formos, užslinkusi, neeroduoja, todėl jos pjūvis nedarytas, radinių neaptikta. Archeologinių radinių nerasta.

Duobės užpiltos atvežtiniu gruntu.

⁸ Lietuvos piliakalniai; Atlasas I, 2005., p. 322.

⁹ http://www.piliakalniai.lt/piliakalnis.php?piliakalnis_id=319

**Krikštonių piliakalnis (A97KP),
Lazdijų r., Noragėlių sen.**

Piliakalnis įrengtas aukštumos kyšulyje, Angos kairiajame krante (pl. 18). Aikštelė ovali, pailga R -V kryptimi, 12x10 m dydžio, apjuosta 0,8 m aukščio, 6,5 m pločio pylimu, kuris aukščiausias V krašte (5 m aukščio, 23 m pločio). Pylimo paviršius grįstas akmenimis. Šlaitai statūs, 14-15 m aukščio (pl. 19).

Į V nuo piliakalnio, 0,7 ha plote yra papėdės gyvenvietė, kurioje rasta brūkšniuotos ir grublėtos keramikos, šlako.

Piliakalnis datuojamas I tūkst. - XIII a.¹⁰

2005 metais piliakalnyje žvalgytos dvi duobės.

1 duobė (Nuotr. 30 - 31) - 0,9x0,7 m dydžio, 40 cm gylio, piliakalnio pylimo centrinėje dalyje. Duobė netaisyklingo ovalo formos, užslinkusi, neeroduoja, todėl jos pjūvis nedarytas, radinių neaptikta.

2 duobė (Nuotr. 32 - 33) - 0,5x0,7 m dydžio, 30 cm gylio piliakalnio pylimo vidiniame ŠR šlaite. Duobė netaisyklingo ovalo formos, užslinkusi, neeroduoja, todėl jos pjūvis nedarytas, radinių neaptikta.

Duobės užpiltos šalia esančiomis išmestomis žemėmis.

**Krūminių piliakalnis (A200KP),
Varėnos r., Matuizų sen.**

Piliakalnis įrengtas atskiroje kalvoje, Versekos dešiniajame krante (pl. 20). Aikštelė trikampė, orientuota P-Š kryptimi, 17 m ilgio, 29 m pločio Š krašte. Joje aptikta akmeninių grindinių, brūkšniuotos ir grublėtos keramikos, gyvulių kaulų. Aikštelės PR krašte supiltas 2 m aukščio, 15 m pločio pylimas, kuriame buvo aptikta stačiai sukirstų sudegusių rąstų. ŠV šlaite, 5 m žemiau aikštelės iškastas 30 m ilgio, 4-6 m pločio, 0,5 m gylio griovys, už kurio supiltas 1,5 m aukščio, 10 m pločio pylimas 6 m aukščio išoriniu šlaitu. V-PV pylimo gale buvo įvažiavimas - 3 m žemiau pylimo yra nedidelės terasėlės žymės. Šlaitai statūs, 11-12 m aukščio (pl. 21).

¹⁰ http://www.piliakalniai.lt/piliakalnis.php?piliakalnis_id=264

Piliakalnis apardytas arimų, duobių, PV piliakalnio kampe buvo pastatytas kryžius.

Į R nuo piliakalnio, 1 ha plote yra papėdės gyvenvietė (tyrinėta 1998 m.). Joje rasta geležinių ylių, molinių verpstukų, brūkšniuotos, grublėtos ir žiestos keramikos, šlako.

Piliakalnis datuojamas I tūkst. pradžia - II tūkst. pradžia.¹¹

1 duobė (Nuotr. 34 – 35) - 3,2x4 m dydžio, 25 cm gylio, piliakalnio aikštelės ŠV dalyje. Duobė netaisyklingo ovalo formos, užslinkusi, neeroduoja, todėl jos pjūvis nedarytas, radinių neaptikta. Ji užpilta šalia buvusiomis išmestomis žemėmis.

Laukagalių piliakalnis (A283P),

Jonavos r., Šilių sen.

Piliakalnis (Milžinų Kalnas) įrengtas Neries dešiniojo kranto aukštutinės terasos atragyje (pl. 22). Aikštelė ovali, pailga Š-P kryptimi, 7x6 m dydžio. Jos Š krašte supiltas 1,5 m aukščio, 10,5 m pločio pylimas 3 m aukščio išoriniu šlaitu. Šlaitai statūs, 16 m aukščio. Piliakalnis smarkiai apardytas arimų, apkasų, R šonas nuplautas bevardžio upelio (pl. 23). Dabar jis apaugęs krūmais, V šlaito dalis dirvonuoja. 1 km į PR, kitame Neries krante buvo Skarulių pilkapiai, kurių vieta tyrinėta 1999 ir 2001 m.

Piliakalnis datuojamas I tūkst. - II tūkst. pradžia.¹²

Žvalgytos dvi duobės.

1 duobė (Nuotr. 36) - 2,3x2,4 m dydžio, 30 cm gylio, piliakalnio pylimo viršutinėje dalyje. Duobė netaisyklingo ovalo formos, užslinkusi, neeroduoja, todėl jos pjūvis nedarytas, radinių neaptikta.

2 duobė (Nuotr. 37 – 40, brėž. 8) - 2x1,8 m dydžio, 65 – 75 cm gylio, piliakalnio pylimo ŠR dalyje. Pjūvyje atidengta 5-10 cm velėnos sluoksnis, po juo 30 – 35 cm tamsaus supiltinio smėlio sluoksnis, pereinantis į 20 cm storio šviesaus supiltinio smėlio sluoksnį. Radinių iškastose duobėse bei išmestose žemėse neaptikta. Duobės buvo užpiltos šalia esančiomis išmestomis žemėmis bei atvežtiniu gruntu.

¹¹ http://www.piliakalniai.lt/piliakalnis.php?piliakalnis_id=722

¹² http://www.piliakalniai.lt/piliakalnis.php?piliakalnis_id=97

Naujosios Rėvos piliakalnis (A1247KP),

Vilniaus r., Zujūnų sen.

Piliakalnis yra 1,35 km į V, ŠV nuo Šilėnų kaimo kapinių, 0,5 km į R nuo Vilbės ir Neries santakos, 0,35 km į ŠV nuo Naujosios Rėvos kaimo ir 0,2 km į P, PV nuo Šilėnų - Mikailiškių kelio (pl. 24).

Piliakalnis įrengtas Neries dešiniojo kranto aukštutinės terasos kyšulyje. Aikštelė keturkampė, pailga ŠR- PV kryptimi, 40x15 m dydžio, žemesniu PV galu. Jos ŠR krašte supiltas 10 ilgio, 2 m aukščio, 11 m pločio pylimas, kurio išorinis 7,5 m aukščio šlaitas leidžiasi į 14 m ilgio, 21 m pločio, 6 m gylio griovį 7 m pločio dugnu. Šlaitai statūs, 12 - 35 m aukščio (pl. 25). PV papėdėje yra papėdės gyvenvietė.

Piliakalnis datuojamas II tūkst. pradžia.¹³

2005 metais žvalgytos keturios iškastos (dvi piliakalnio pylime, viena aikštelėje, viena šlaite) duobės ir keturios lapių olos.

1 duobė (Nuotr. 41 - 42, brėž.) – 1,4x1,5 m dydžio, 1,2 m gylio, piliakalnio pylimo centre. Pjūvyje atidengtas 10-15 cm velėnos sluoksnis, po juo 60 – 75 cm supiltinis tamsaus smėlio sluoksnis, pereinantis į 5 - 20 cm storio šviesaus smėlio sluoksnį (įžemis nepasiektas). Radinių iškastoje duobėje bei išmestose žemėse neaptikta. Užfiksavus duobės pjūvį, ji buvo užpilta išmestomis žemėmis bei atvežtiniu gruntu.

2 duobė (Nuotr. 43 – 44, brėž. 10) - 1x1,8 m dydžio, 75 cm gylio, piliakalnio pylime. Pjūvyje atidengta 5 - 10 cm velėnos sluoksnis, po juo 60 – 75 cm supiltinė tamsi žemė su akmenimis. Radinių iškastoje duobėje bei išmestose žemėse neaptikta. Užfiksavus duobės pjūvį, ji buvo užpilta išmestomis žemėmis bei atvežtiniu gruntu.

3 duobė (Nuotr. 45 – 47, brėž. 11) – 2,2x1,9 m dydžio, 40 cm gylio, piliakalnio aikštelės V dalyje. Pjūvyje atidengta 5 cm velėnos sluoksnis, po juo 5 – 25 cm tamsaus smėlio sluoksnis (spėjamas kultūrinis sluoksnis), pereinantis į 5 – 20 cm šviesaus smėlio sluoksnį- įžemį. Radinių iškastoje duobėje bei išmestose žemėse neaptikta. Užfiksavus duobės pjūvį, ji buvo užpilta išmestomis žemėmis bei atvežtiniu gruntu.

4 duobė (Nuotr. 48 – 50, brėž. 12) - 1,8x0,8 m dydžio, 65 - 70 cm gylio, piliakalnio PR šlaite. Pjūvyje atidengta 5 cm velėnos sluoksnis, po juo 5 – 25 cm tamsaus smėlio sluoksnis (spėjamas kultūrinis sluoksnis), pereinantis į 5 – 20 cm šviesaus smėlio sluoksnį-įžemį. Radinių iškastoje

¹³ Lietuvos piliakalniai; Atlasas III, 2005., p. 376.

duobėje bei išmestose žemėse neaptikta. Užfiksavus duobės pjūvį, ji buvo užpilta išmestomis žemėmis bei atvežtiniu gruntu.

Duobės Nr. 5 - 8 – lapių olos (Nuotr. 53 – 56). Naujosios Rėvos piliakalnio R šlaito viršutinėje dalyje išraustos lapių olų išmestose žemėse aptikta molinė lipdytinė indo šukė lygiu paviršiumi (Nuotr. 65). Lapių olų pjūviai nedaryti, duobės užpiltos buvusiomis, išraustomis žemėmis.

Šančių piliakalnis (A325), Kauno r., Lapių seniūnija

Piliakalnis yra 0,45 km į ŠV nuo Kauno - Žeimių kelio ir 0,1 km į R nuo Margupio kairiojo kranto (pl. 26). Piliakalnis įrengtas Neries dešiniojo kranto aukštutinės terasos kyšulyje. Aikštelė ovali, pailga ŠV-PR kryptimi, 19x9 m dydžio. ŠV papėdėje, 6 m žemiau aikštelės yra 2 m pločio, 0,2 m gylio griovys, už kurio supiltas 0,3 m aukščio, 3 m pločio pylimas 1 m aukščio išoriniu šlaitu. V šlaite yra 2,5 m pločio terasa. Šlaitai statūs, 8-18 m aukščio (pl. 27). P papėdėje 0,3 ha plote yra papėdės gyvenvietė.

Piliakalnis datuojamas I tūkst.¹⁴

1 duobė (nuotr. Nr. 57 – 58) - 45 cm gylio, 1,5 m pločio ir 1,2 m ilgio duobė piliakalnio aikštelės P dalyje. Duobė neeroduoja, todėl jos pjūvis nedarytas, vizualiai apžiūrint radinių neaptikta.

Duobė užpilta šalia buvusiomis išmestomis žemėmis.

Vaitiekūnų piliakalnis (A649K), Radviliškio rajonas, Grinkiškio seniūnija

Piliakalnis įrengtas Šušvės dešiniajame krante, santakoje su Vingriu (tvenkinys) (pl. 29). Aikštelė trikampė, 36 m ilgio Š-P kryptimi ir 17 m pločio P. Čia supiltas 4,5 m aukščio, 25 m pločio pylimas, kurio išorinis 7 m aukščio šlaitas leidžiasi į 40m ilgio, 8 m pločio, 2,35 m gylio griovį. Šlaitai statūs, 11 m aukščio (pl. 30).

1977-78 m. tyrinėtas A. Merkevičiaus. Aptiktas iki 2,4 m storio I tūkst. pradžios - II tūkst. pradžios kultūrinis sluoksnis.¹⁵

¹⁴ Lietuvos piliakalniai; Atlasas I, 2005., p. 338

1 duobė (Nuotr. 59 – 61, brėž. 13) – tai piliakalnio pylimo P šlaite esanti iškasta duobė, kuri yra 75 cm gylio, 2,5 m ilgio ir 1-1,2 m pločio. Pjūvyje atidengtas 25 - 30 cm storio velėnos ir povelėninis žemės sluoksnis, po juo 30 – 35 cm tamsaus supiltinio smėlio sluoksnis, pereinantis į 5 cm storio šviesaus supiltinio smėlio sluoksnį. Radinių iškastoje duobėje bei išmestose žemėse neaptikta. Užfiksavus duobės pjūvį, ji buvo užpilta kasant duobę išmestomis žemėmis.

Vosbučių piliakalnis (A356P),

Kėdainių rajonas, Krakių seniūnija

Piliakalnis įrengtas aukštumos kyšulyje, Šušvės dešiniajame krante, 1,6 km į Š, ŠV nuo Gubtilčių - Medininkų kelio tilto per Šušvę ir 0,1 km ta pačia kryptimi nuo Pečupės ir Šušvės santakos, 0,2 km į R nuo Pašušvio - Pernaravos kelio (pl. 30).

Piliakalnio aikštelė trikampė, pailga Š-P kryptimi, 17,5 m ilgio, 9 m pločio. Čia supiltas 2 m aukščio, 16 m pločio pylimas, 3,5 m aukščio išoriniu šlaitu. Šlaitai statūs, 7 - 10 m aukščio (pl. 31). Piliakalnis datuojamas I tūkst. - II tūkst. pradžia.¹⁶

1 duobė (Nuotr. 62 – 64, brėž. 14) - piliakalnio pylimo ŠV išoriniame šlaite iškasta pailga 45-50 cm gylio, 3,5 m ilgio ir 1,8-2 m pločio. Pjūvyje atidengta 5 - 8 cm velėnos sluoksnis, po juo 2 – 10 cm šviesaus smėlio sluoksnis, pereinantis į 20 – 25 cm tamsaus supiltinio smėlio sluoksnį su akmenimis. Radinių iškastoje duobėje bei išmestose žemėse neaptikta. Užfiksavus duobės pjūvį, ji buvo užpilta kasant duobę išmestomis žemėmis.

¹⁵ Lietuvos piliakalniai; Atlasas II, 2005., p. 276.

¹⁶ Lietuvos piliakalniai; Atlasas I, 2005., p. 370.

IŠVADOS

2005 metais atlikti eroduojančių dalių (iškastų duobių, žvėrių olų) archeologiniai žvalgymai Balandiškių (Elektrėnų sav.), Betygalos II (Raseinių r.), Darbutų II (Raseinių r.), Dūkštelių II (Ignalinos r.), Elniakampio (Vilniaus r.), Gudelių (Vilniaus m.), Jakaviškių (Ignalinos r.), Jaučakių (Kauno r.), Kampų (Molėtų r.), Krikštonių (Lazdijų r.), Krūminių (Varėnos r.), Laukagalių (Jonavos r.), Naujosios Rėvos (Vilniaus r.), Šančių (Kauno r.), Vaitiekūnų (Radviliškio r.), Vosbučių (Kėdainių r.) piliakalniuose.

Iš viso žvalgytos 28 duobės, padaryta 14 duobių pjūvių.

Elniakampio piliakalnio duobės (Vilniaus r.) išmestose žemėse, sijojant aptikta 12 lipdytinės keramikos lygiu ir brūkšniuotu paviršiumi fragmentų ir miniatiūrinio indo didžioji dalis. Kultūrinis sluoksnis pašlaitėje siekė 30 cm.

Naujosios Rėvos piliakalnyje išraustos lapių olos išmestose žemėse aptikta molinė lipdytinė indo šukė lygiu paviršiumi. Kultūrinis sluoksnis piliakalnyje siekė 25 cm.

Žvalgant duobes, kai kuriuose piliakalniuose surastas kultūrinis sluoksnis be radinių: Balandiškių piliakalnyje (Elektrėnų sav.) kultūrinis sluoksnis siekė 30 - 35 cm, Dūkštelių II piliakalnyje (Ignalinos r.) – 70 – 75 cm, Gudelių piliakalnyje (Vilniaus m.) – 15 – 20 cm.



Rimantas Kraujalis

KERAMIKA

Lentelė Nr.1

Eilės Nr.	Inv.Nr.	Vieta			Gylis (cm)	Indo rūšis	Išlikusi dalis	Radinių kiekis	Formavimo technika	Angos/ dugno skers-		Profilis	Molis		Spalva			Paviršius		Fragmento dydis (cm)		Frag. Storis mm		Puošyba
		Perkasa	Kvadratas	Stuoksnis						Išorinis	Vidinis		Priemaišos	Priemaišų kiekis	Išorės spalva	Vidaus spalva	Masės spalva	Vidinis	Išorinis	Aukštis	Plotis	Min.	Max.	
Naujosios rėvos piliakalnis																								
1	1	Lapių ola			p	pk.	1	L			tiesus	gr.g	m	r	r	r	l	l	2,4	4,4	4	6		
Elniakampio piliakalnis																								
2	1	duobė Nr.1, sijotos žemės			p	s, briauna	1	L				gr.g	m	r	t.p	p	l	l	2,7	3,4	7	8	puošta nagu isp.	
3	2	duobė Nr.1, sijotos žemės			p	s	1	L				gr.g	g	gelsva	gelsva	gelsva	brūkš.	l	4,7	3,4	7	8		
4	3	duobė Nr.1, sijotos žemės			p	dg.+s	1	L				gr.g	v	šv.p	t.p	šv.p	brūkš.	l	4,3	4	7	8		
5	4	duobė Nr.1, sijotos žemės			p	pk.	1	L			s	gr.g	g	r	šv.r	p	l	l	3,2	2,4	6	7		
6	5	duobė Nr.1, sijotos žemės			p	s	1	L				gr.g	g	šv.r	šv.r	šv.p	brūkš.	l	2,4	1,7	5	6		
7	6	duobė Nr.1, sijotos žemės			p	s	1	L				gr.g	g	p	p	p	brūkš.	l	3	1,9	6	7		
8	7	duobė Nr.1, sijotos žemės			p	s	1	L				gr.g	g	r	gelsva	gelsva	brūkš.	l	3	2,6	7	8		
9	8	duobė Nr.1, sijotos žemės			p	s	1	L				gr.g	m	r	r	r	brūkš.	l	3,2	2,4	6	7		
10	9	duobė Nr.1, sijotos žemės			p	s	1	L				gr.g	g	r	j	r	brūkš.	l	2,8	2,2	7	8		
11	10	duobė Nr.1, sijotos žemės			min.indas	dg.+s	1	L			5	gr.g	g	rusva	rusva	rusva	l	l	5,8		5	6	dg.storis- 8 mm	
12	11	duobė Nr.1, sijotos žemės			p	dg.+s	1	apž?				sm	g	p	p	p	l	l	2,7	2,4	9	10	dg.storis- 5mm	
13	12	duobė Nr.1, sijotos žemės			p	s	1	L				gr.g	g	gelsva	šv.p	p	brūkš.	l	3,7	2,9	8	9		

Radinių aprašymo lentelėse sutrumpinimai

Formavimo technika:

Ž – žiesta
L-lipdyta
apž - apžiesta

Priemaišos:

gr.g– grūstas granitas
sm – smulkios mineralinės priemaišos

Paviršius:

er – erodavęs
l- lygiu paviršiumi

Priemaišų gausumas:

g- gausu
m – mažai
v – vidutiniškai

Spalva:

j –juoda
r – ruda
p – pilka
balt. – balta
r - ruda
šv. - šviesiai
t –tamsiai

Vieta:

vid – vidus
išor - išorė

PLANŲ SĄRAŠAS

- Pl. 1 Balandiškių piliakalnio teritorijos ribų planas
- Pl. 2 Balandiškių piliakalnio planas
- Pl. 3 Betygalos II piliakalnio teritorijos ribų planas
- Pl. 4 Betygalos II piliakalnio planas
- Pl. 5 Darbutų II piliakalnio teritorijos ribų planas
- Pl. 6 Darbutų II piliakalnio planas
- Pl. 7 Dūkštelių piliakalnio teritorijos ribų planas
- Pl. 8 Dūkštelių piliakalnio planas
- Pl. 9 Elniakampio piliakalnio teritorijos ribų planas
- Pl. 10 Gudelių piliakalnio teritorijos ribų planas
- Pl. 11 Gudelių piliakalnio planas
- Pl. 12 Jakaviškių piliakalnio teritorijos ribų planas
- Pl. 13 Jakaviškių piliakalnio planas
- Pl. 14 Jaučiakių piliakalnio teritorijos ribų planas
- Pl. 15 Jaučiakių piliakalnio planas
- Pl. 16 Kampų piliakalnio teritorijos ribų planas
- Pl. 17 Kampų piliakalnio planas
- Pl. 18 Krikštonių piliakalnio teritorijos ribų planas
- Pl. 19 Krikštonių piliakalnio planas
- Pl. 20 Krūminių piliakalnio teritorijos ribų planas
- Pl. 21 Krūminių piliakalnio planas
- Pl. 22 Laukagalių piliakalnio teritorijos ribų planas
- Pl. 23 Laukagalių piliakalnio planas
- Pl. 24 Naujosios Rėvos piliakalnio teritorijos ribų planas
- Pl. 25 Naujosios Rėvos piliakalnio planas
- Pl. 26 Šančių piliakalnio teritorijos ribų planas
- Pl. 27 Šančių piliakalnio planas
- Pl. 28 Vaitiekūnų piliakalnio teritorijos ribų planas

Pl. 29 Vaitiekūnų piliakalnio planas

Pl. 30 Vosbučių piliakalnio teritorijos ribų planas

Pl. 31 Vosbučių piliakalnio planas

BRĖŽINIŲ SĄRAŠAS

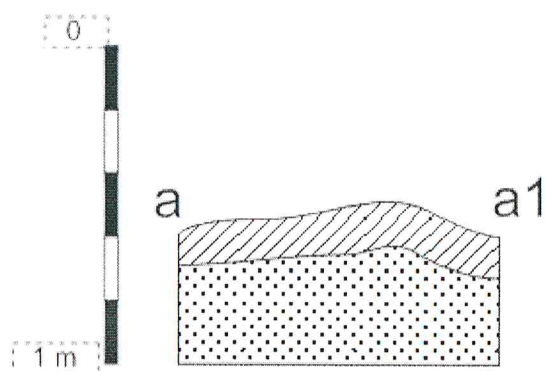
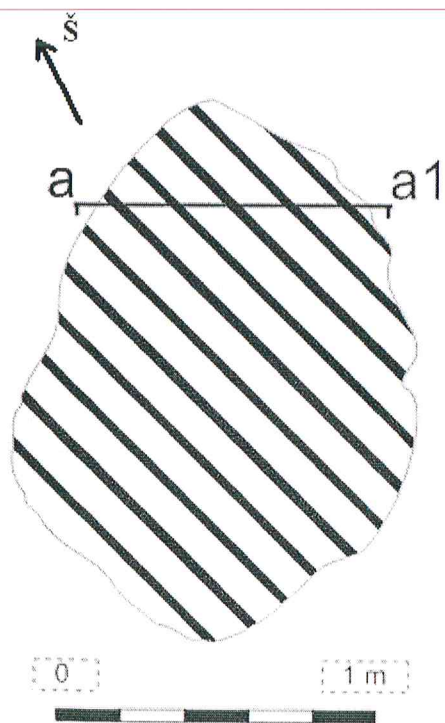
- Brėž. 1** Balandiškių piliakalnio duobė
- Brėž. 2** Betygalos II piliakalnio duobė
- Brėž. 3** Dūkštelių II piliakalnio duobė
- Brėž. 4** Elniakampio piliakalnio duobė
- Brėž. 5** Gudelių piliakalnio duobė
- Brėž. 6** Gudelių piliakalnio antra duobė
- Brėž. 7** Jaučiakių piliakalnio duobė
- Brėž. 8** Laukagalių piliakalnio duobė
- Brėž. 9** Naujosios Rėvos piliakalnio pirma duobė
- Brėž. 10** Naujosios Rėvos piliakalnio antra duobė
- Brėž. 11** Naujosios Rėvos piliakalnio trečia duobė
- Brėž. 12** Naujosios Rėvos piliakalnio ketvirta duobė
- Brėž. 13** Vaitiekūnų piliakalnio duobė
- Brėž. 14** Vosbučių piliakalnio duobė

FOTONUOTRAUKŲ SĄRAŠAS

1. Balandiškių piliakalnyje iškasta duobė
2. Balandiškių piliakalnyje iškastos duobės pjūvis
3. Užpilta Balandiškių piliakalnyje iškasta duobė
4. Betygalos II piliakalnyje iškasta duobė
5. Betygalos II piliakalnyje iškastos duobės pjūvis
6. Užpilta Betygalos II piliakalnyje iškasta duobė
7. Darbutų II piliakalnyje iškasta duobė
8. Užpilta Darbutų II piliakalnyje iškasta duobė
9. Dūkštelių piliakalnyje iškasta duobė
10. Dūkštelių piliakalnyje iškastos duobės pjūvis
11. Elniakampio piliakalnyje iškastos duobės pjūvis
12. Užpilta Elniakampio piliakalnyje iškasta duobė
13. Gudelių piliakalnyje iškasta pirmoji duobė
14. Gudelių piliakalnyje iškastos pirmosios duobės pjūvis
15. Užpilta Gudelių piliakalnyje iškasta pirmoji duobė
16. Gudelių piliakalnyje iškasta antroji duobė
17. Gudelių piliakalnyje iškastos antrosios duobės pjūvis
18. Užpilta Gudelių piliakalnyje iškasta antroji duobė
19. Jakaviškių piliakalnyje iškasta pirmoji duobė
20. Užpilta Jakaviškių piliakalnyje iškasta pirmoji duobė
21. Jakaviškių piliakalnyje iškasta antroji duobė
22. Užpilta Jakaviškių piliakalnyje iškasta antroji duobė
23. Jaučiakių piliakalnyje iškasta duobė
24. Jaučiakių piliakalnyje iškastos duobės pjūvis
25. Užpilta Jaučiakių piliakalnyje iškasta duobė
26. Kampų piliakalnyje iškasta pirmoji duobė
27. Užpilta Kampų piliakalnyje iškasta pirmoji duobė
28. Kampų piliakalnyje iškasta antroji duobė
29. Užpilta Kampų piliakalnyje iškasta antroji duobė
30. Krikštonių piliakalnyje iškasta pirmoji duobė
31. Užpilta Krikštonių piliakalnyje iškasta pirmoji duobė

32. Krikštonių piliakalnyje iškasta antroji duobė
33. Užpilta Krikštonių piliakalnyje iškasta antroji duobė
34. Krūminių piliakalnyje iškasta duobė
35. Užpilta Krūminių piliakalnyje iškasta duobė
36. Laukagalių piliakalnyje iškasta pirmoji duobė
37. Laukagalių piliakalnyje iškasta antroji duobė
38. Laukagalių piliakalnio vaizdas nuvalius menkavertę augmeniją
39. Laukagalių iškastos antrosios duobės pjūvis
40. Užpilta Laukagalių piliakalnyje iškasta duobė
41. Naujosios Rėvos iškastos pirmosios duobės pjūvis
42. Užpilta Naujosios Rėvos piliakalnyje iškasta pirmoji duobė
43. Naujosios Rėvos iškastos antrosios duobės pjūvis
44. Užpilta Naujosios Rėvos piliakalnyje iškasta antroji duobė
45. Naujosios Rėvos piliakalnyje iškasta trečioji duobė
46. Naujosios Rėvos iškastos trečiosios duobės pjūvis
47. Užpilta Naujosios Rėvos piliakalnyje iškasta trečioji duobė
48. Naujosios Rėvos piliakalnyje iškasta ketvirtoji duobė
49. Naujosios Rėvos iškastos ketvirtosios duobės pjūvis
50. Užpilta Naujosios Rėvos piliakalnyje iškasta ketvirtoji duobė
51. Naujosios Rėvos piliakalnyje išrausta lapių ola
52. Naujosios Rėvos piliakalnyje išrausta lapių ola
53. Naujosios Rėvos piliakalnyje išrausta lapių ola
54. Naujosios Rėvos piliakalnyje išrausta lapių ola
55. Užpilta Naujosios Rėvos piliakalnyje išrausta lapių ola
56. Užpiltos Naujosios Rėvos piliakalnyje išraustos lapių olos
57. Šančių piliakalnyje iškasta duobė
58. Užpilta Šančių piliakalnyje iškasta duobė
59. Vaitiekūnų piliakalnyje iškasta duobė
60. Vaitiekūnų piliakalnyje iškastos duobės pjūvis
61. Užpilta Vaitiekūnų piliakalnyje iškasta duobė
62. Vosbučių piliakalnyje iškasta duobė
63. Vosbučių piliakalnyje iškastos duobės pjūvis
64. Užpilta Vosbučių piliakalnyje iškasta duobė
65. Keramikos šukė iš Naujosios Rėvos piliakalnio (Inv.Nr.1)

-
66. Keramikos šukė iš Elniakampio piliakalnio (Inv.Nr.1)
 67. Keramikos šukė iš Elniakampio piliakalnio (Inv.Nr.2)
 68. Keramikos šukė iš Elniakampio piliakalnio (Inv.Nr.3)
 69. Keramikos šukė iš Elniakampio piliakalnio (Inv.Nr.4)
 70. Keramikos šukė iš Elniakampio piliakalnio (Inv.Nr.5)
 71. Keramikos šukė iš Elniakampio piliakalnio (Inv.Nr.6)
 72. Keramikos šukė iš Elniakampio piliakalnio (Inv.Nr.7)
 73. Keramikos šukė iš Elniakampio piliakalnio (Inv.Nr.8)
 74. Keramikos šukė iš Elniakampio piliakalnio (Inv.Nr.9)
 75. Keramikos šukė iš Elniakampio piliakalnio (Inv.Nr.10)
 76. Keramikos šukė iš Elniakampio piliakalnio (Inv.Nr.12)
 77. Keramikos šukė iš Elniakampio piliakalnio (Inv.Nr.13)

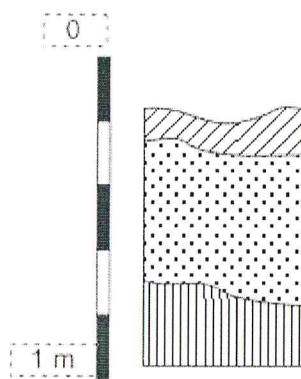
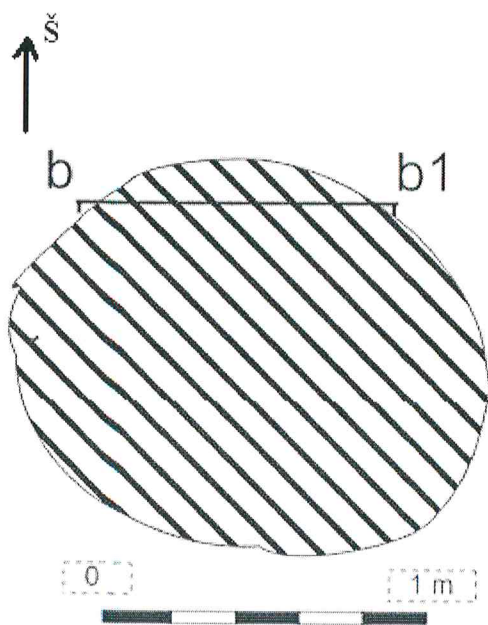


Balandiškių piliakalnio duobė

M 1:20




-  velėna
-  juoda žemė

Brėžinys 1

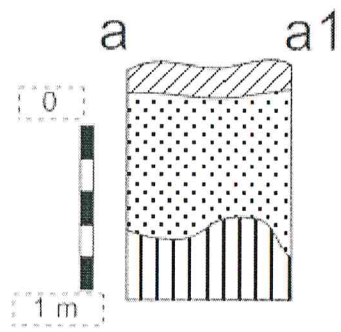
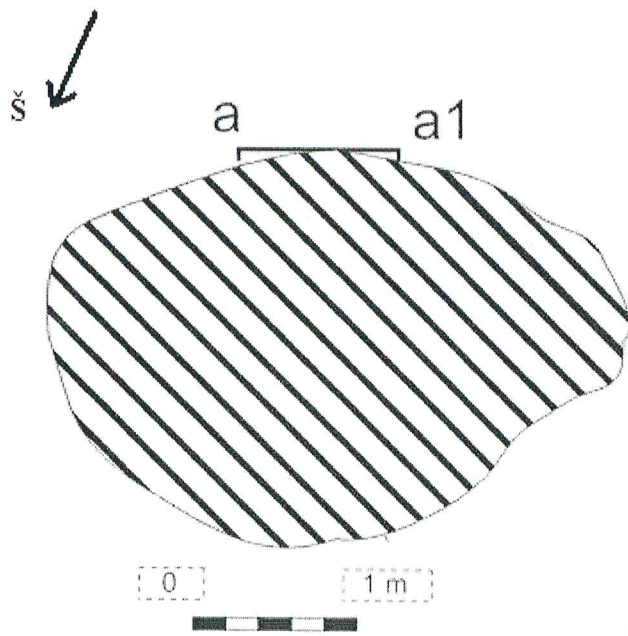


Betygalos II piliakalnio duobė

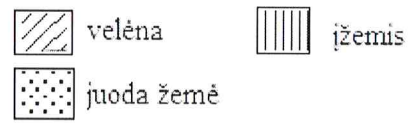
M 1:20

-  velėna
-  tamsus smėlis
-  šviesus smėlis

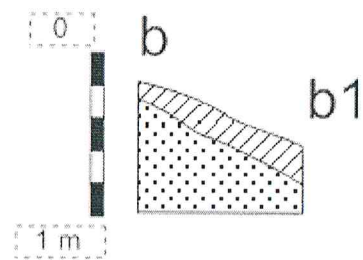
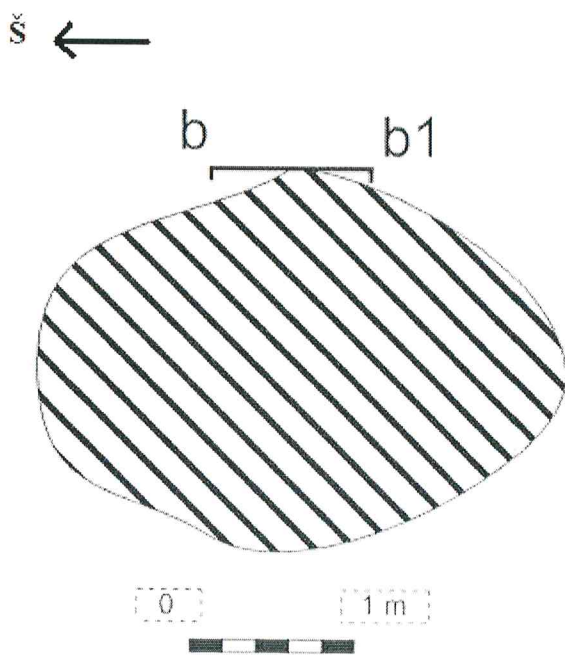
Brėžinys 2



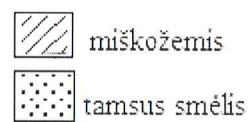
Dūkštelių II piliakalnio duobė
M 1:40



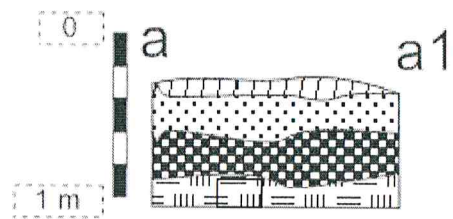
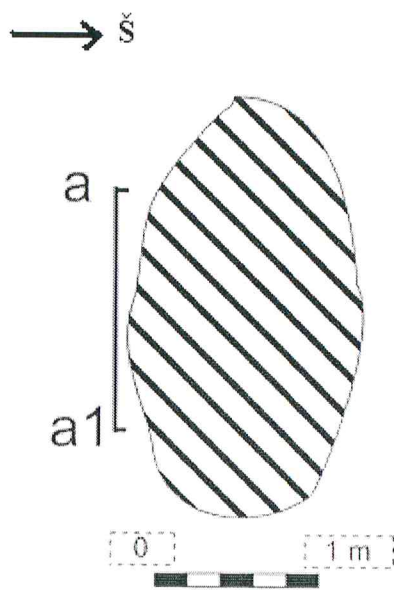
Brėžinys 3



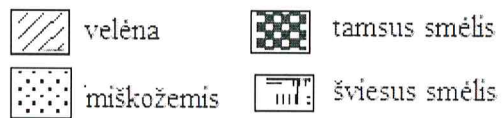
Elniakampio piliakalnio duobė
M 1:40



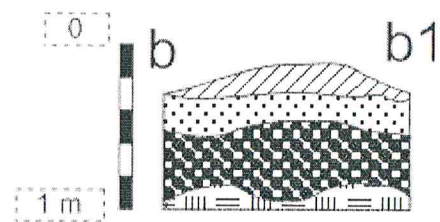
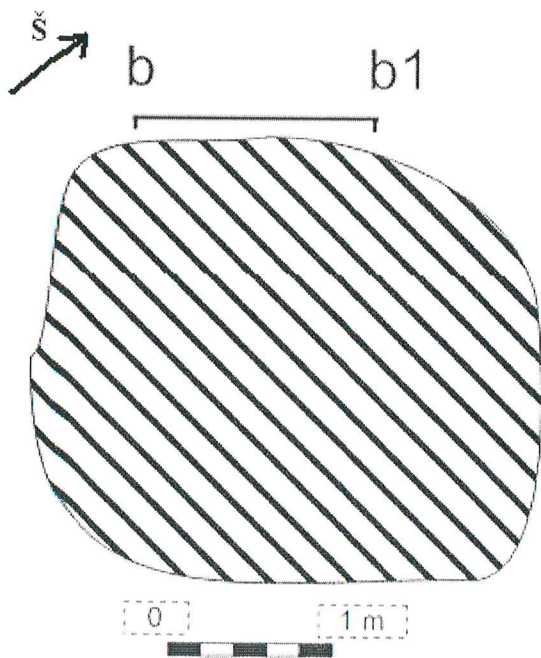
Brėžinys 4



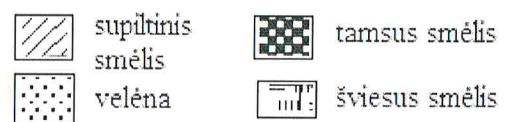
Gudelių piliakalnio pirma duobė
M 1:40



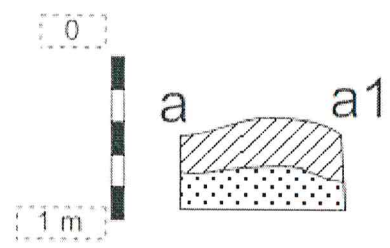
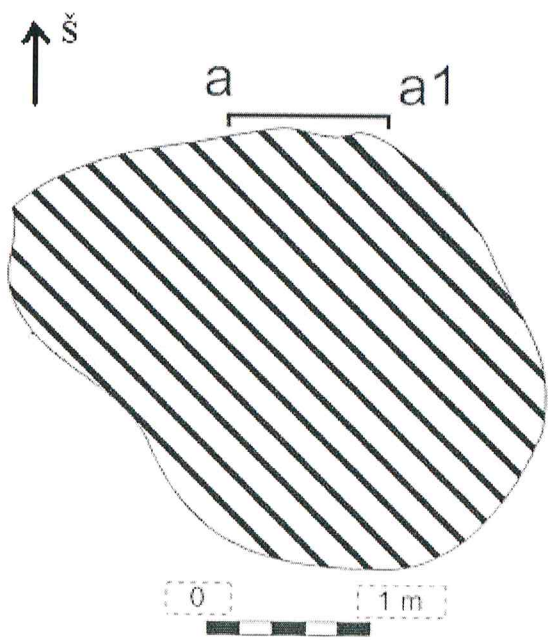
Brėžinys 5





Gudelių piliakalnio antra duobė
M 1:40



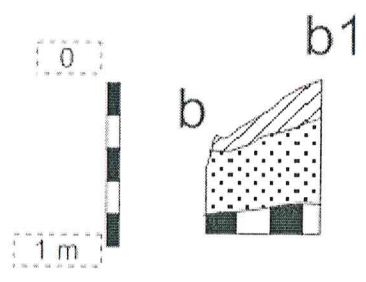
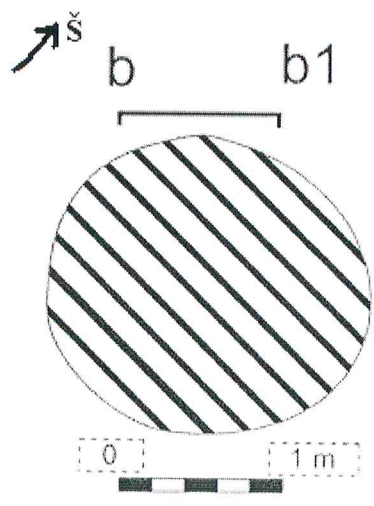
Brėžinys 6





Jaučiakių piliakalnio duobė
M 1:40

-  velėna
-  tamsus smėlis

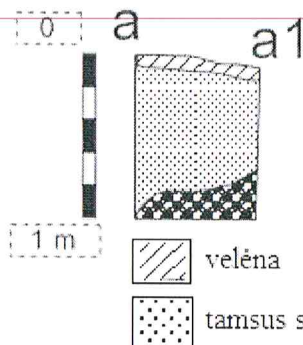
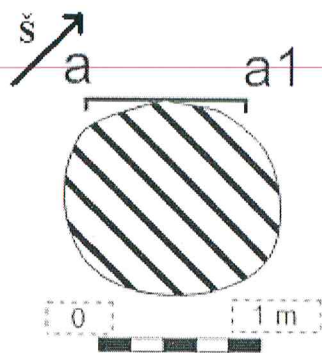
Brėžinys 7



Laukagalių piliakalnio antra duobė
M 1:40

-  velėna
-  tamsus smėlis
-  šviesus smėlis

Brėžinys 8



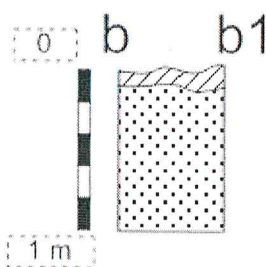
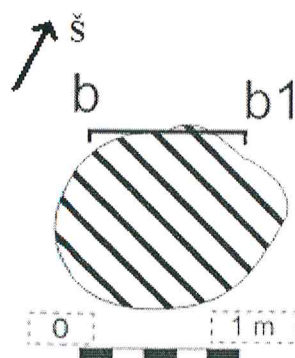
Naujosios Rėvos piliakalnio pirma duobė
M 1:40

šviesus smėlis

velėna

tamsus smėlis

Brėžinys 9

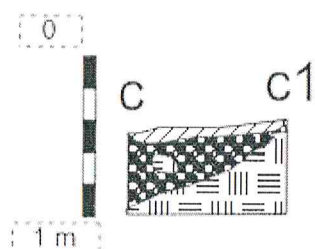
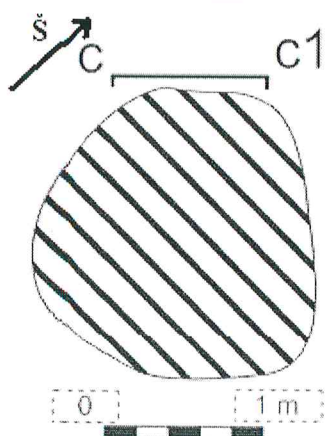


Naujosios Rėvos piliakalnio antra duobė
M 1:40

velėna

tamsi žemė su
akmenimis

Brėžinys 10



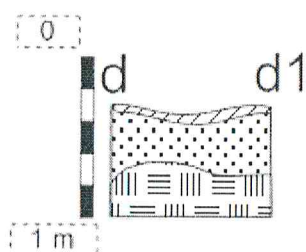
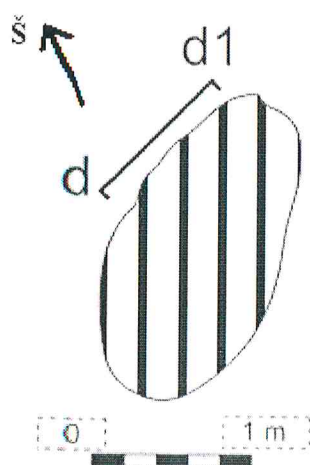
Naujosios Rėvos piliakalnio trečia duobė
M 1:40

velėna

šviesus smėlis

tamsus smėlis

Brėžinys 11



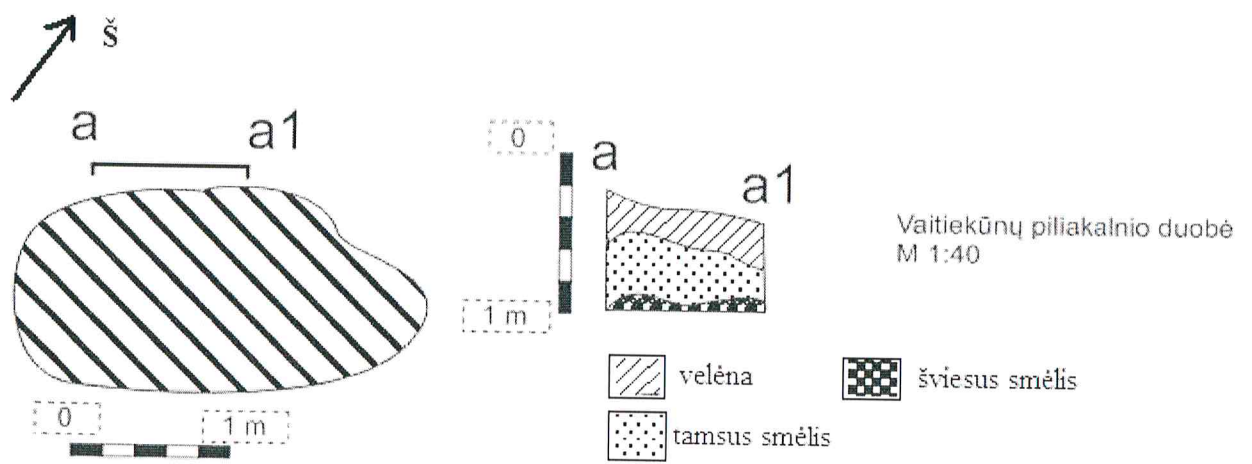
Naujosios Rėvos piliakalnio ketvirta duobė
M 1:40

velėna

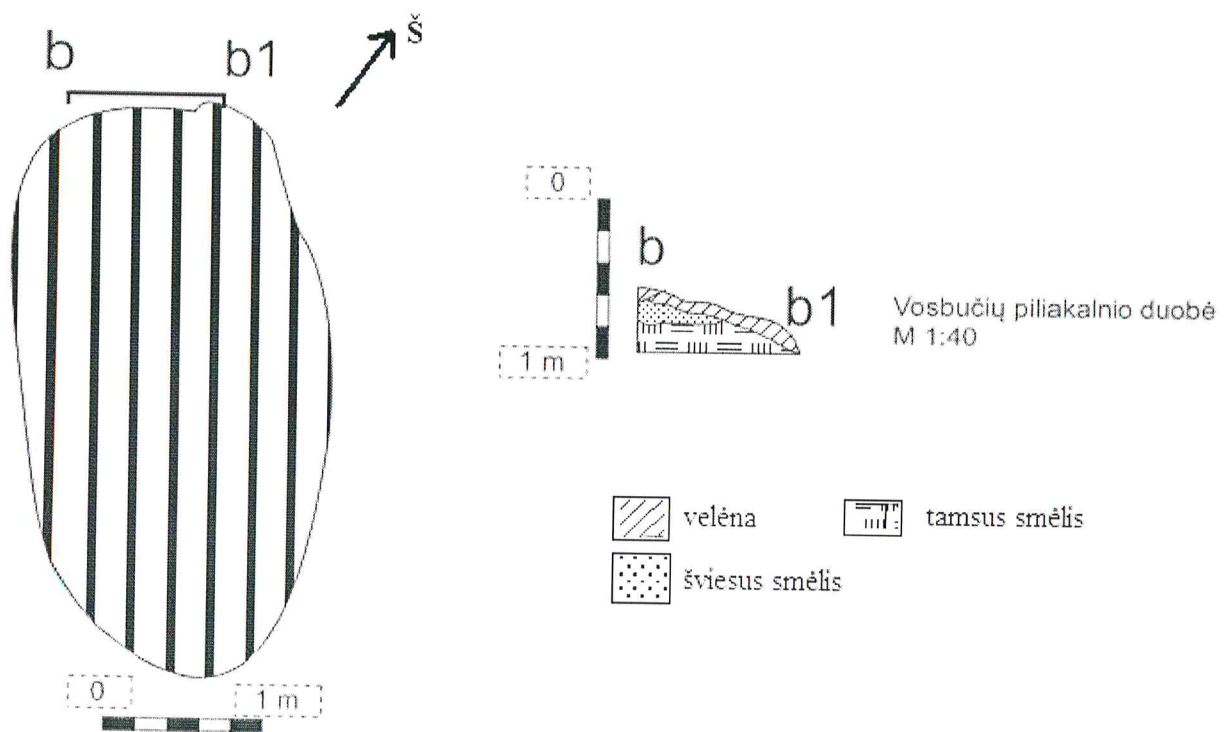
šviesus smėlis

tamsus smėlis

Brėžinys 12



Brėžinys 13



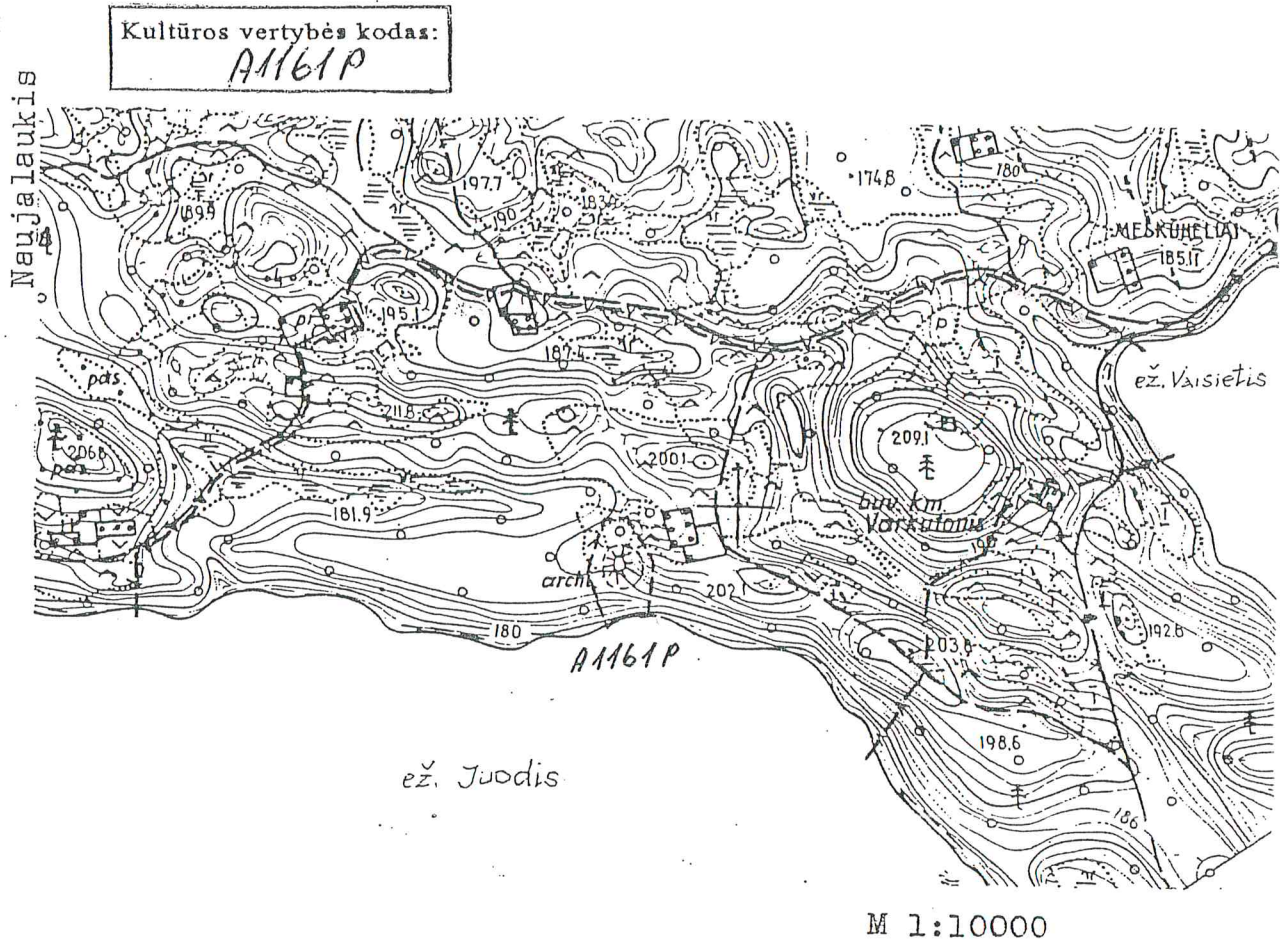
Brėžinys 14

TERITORIJOS IR SAUGOMO GAMTINIO LANDŠAFTO ZONOS

Šis planas papildytas nauja informacija.
Žiūrėti lapo antrąją pusę, plano priedą.

P L A N A S

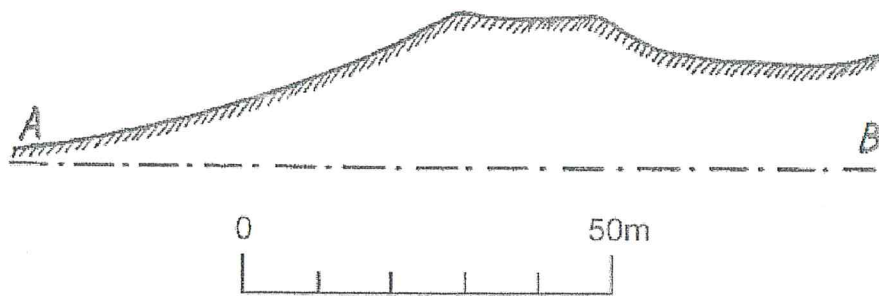
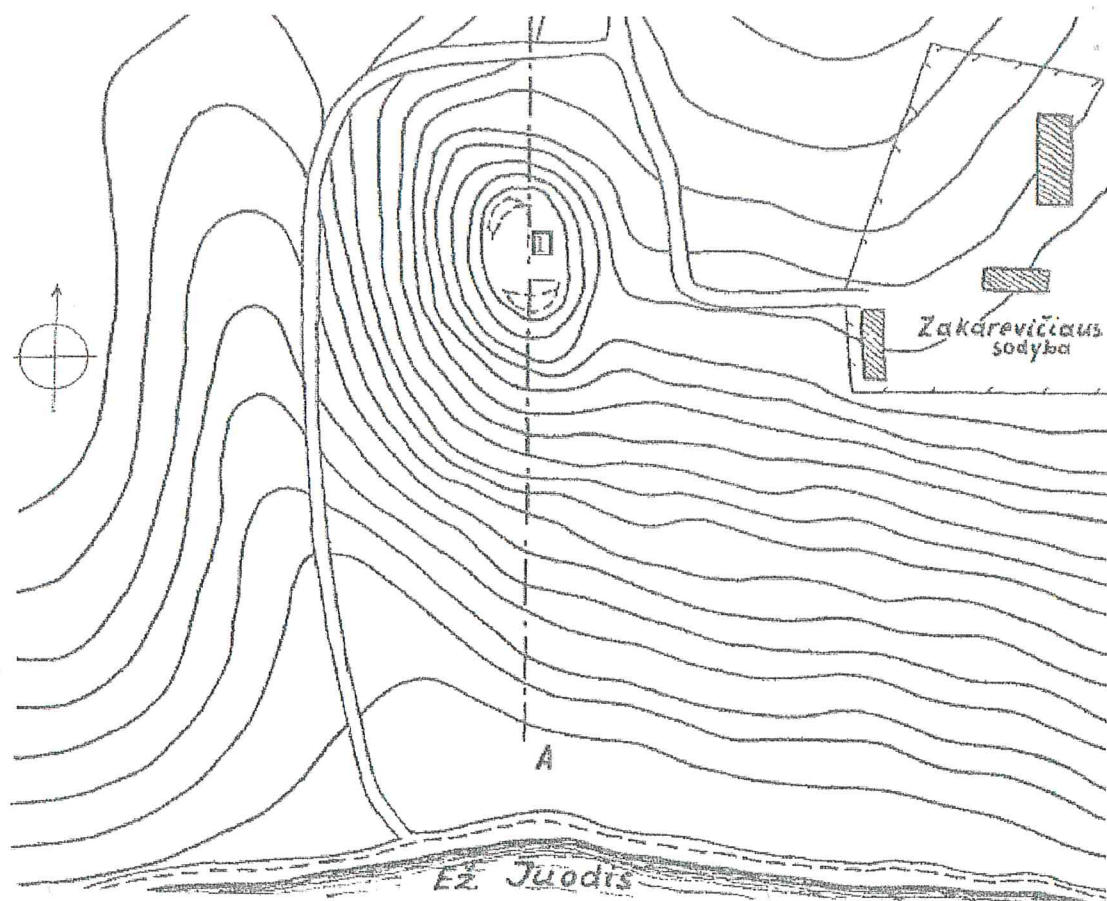
Trakų rajonas, Semeliškių apylinkė, Balandiškių kaimas
Paminklo teritorijos (0,83 ha) ir saugomo gamtinio
landšafto zonos (45,57 ha) žemės naudotojas -
Beižonių buv. žemės ūkio įmonė



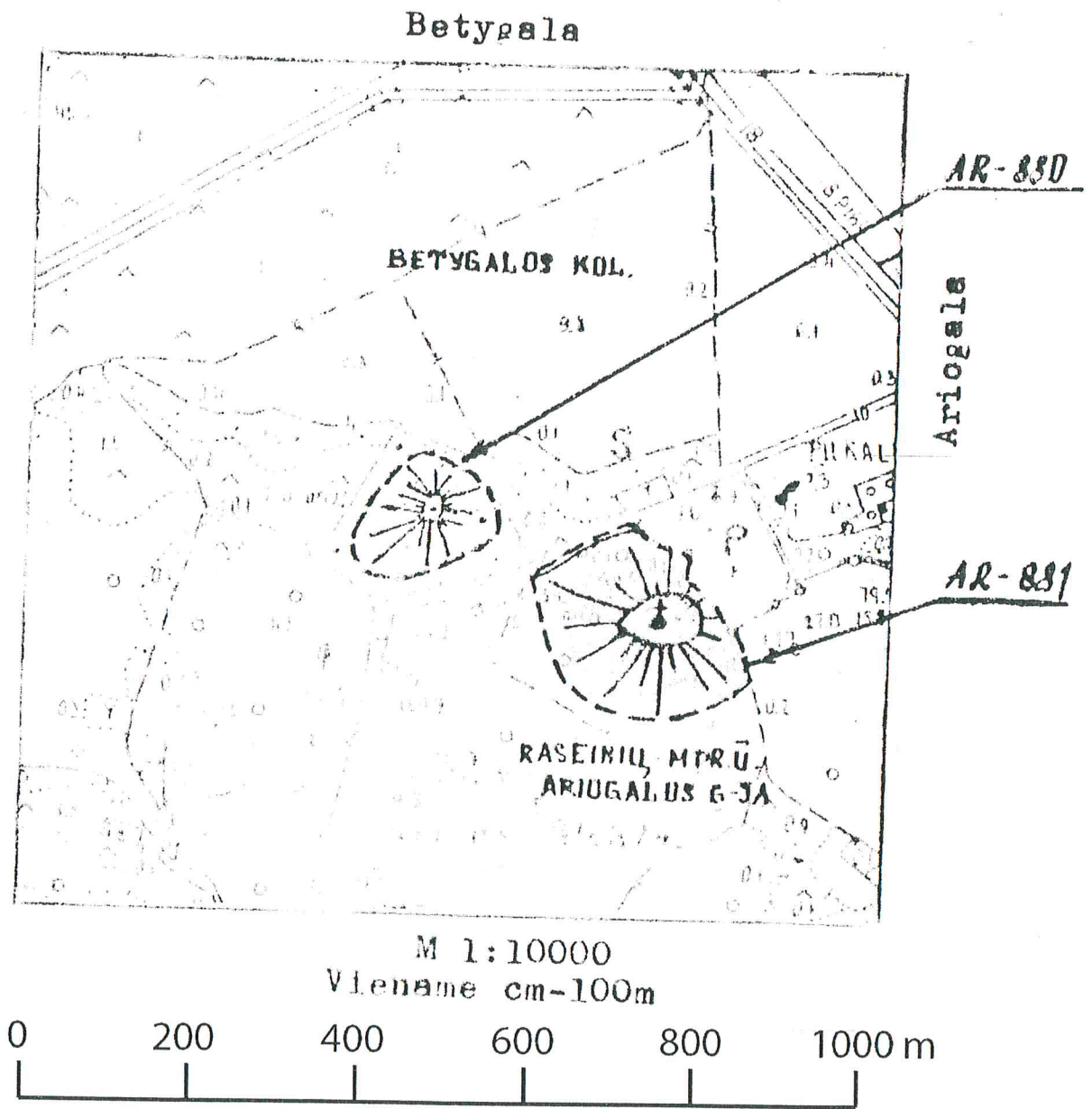
SUTARTINIAI ŽENKLAI:

- [- - -] - paminklo teritorija
[V - V] - saugomo gamtinio landšafto zona
[^ - ^]

Anksčiau nustatyta apsaugos zona
yra apsaugos nuo fizinio poveikio
zona, o reguliuojamo užstatymo,
saugomo gamtinio landšafto zonos
- vizualinės apsaugos zona.



1 - duobės vieta
 Pl. 2 Balandiškių piliakalnio planas



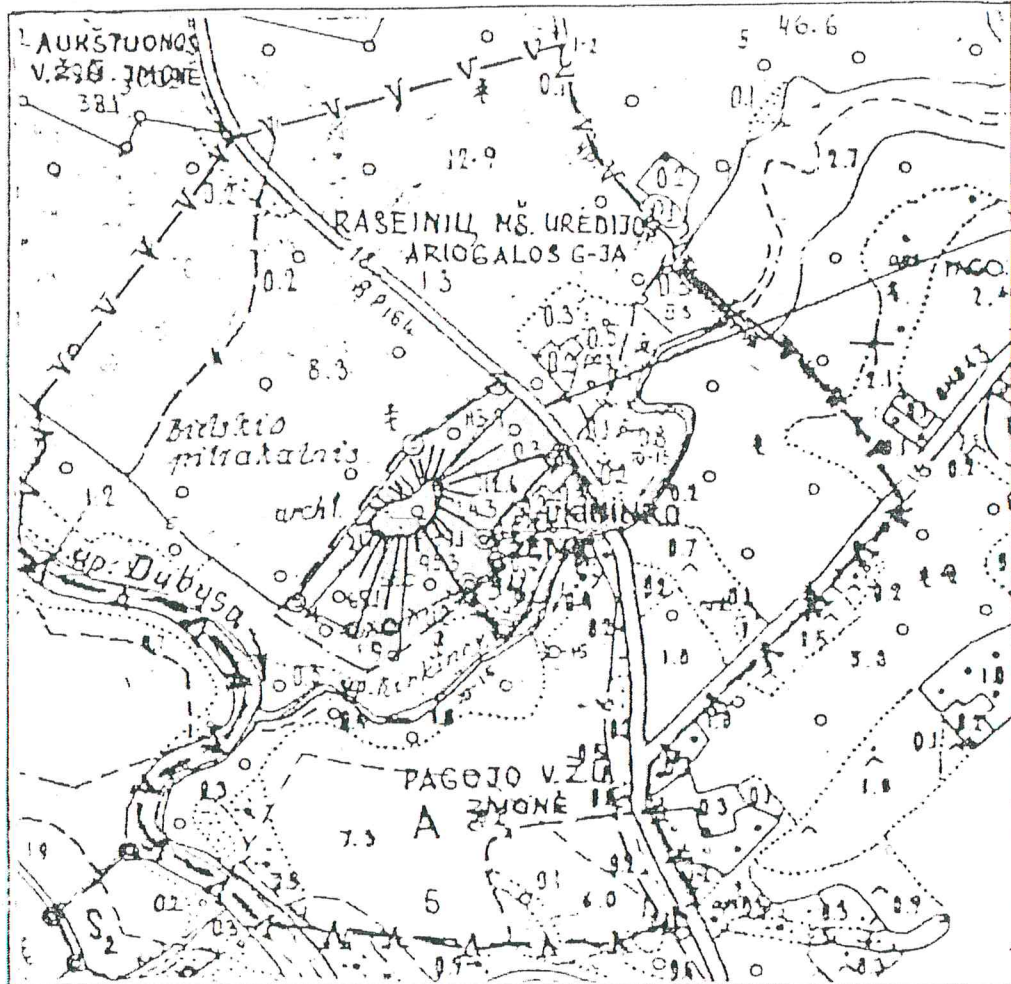
Pl. 3 Betygalos II piliakalnio teritorijos ribų planas



Pl. 4 Betygalos II piliakalnio planas

1 - duobės vieta

Betygala

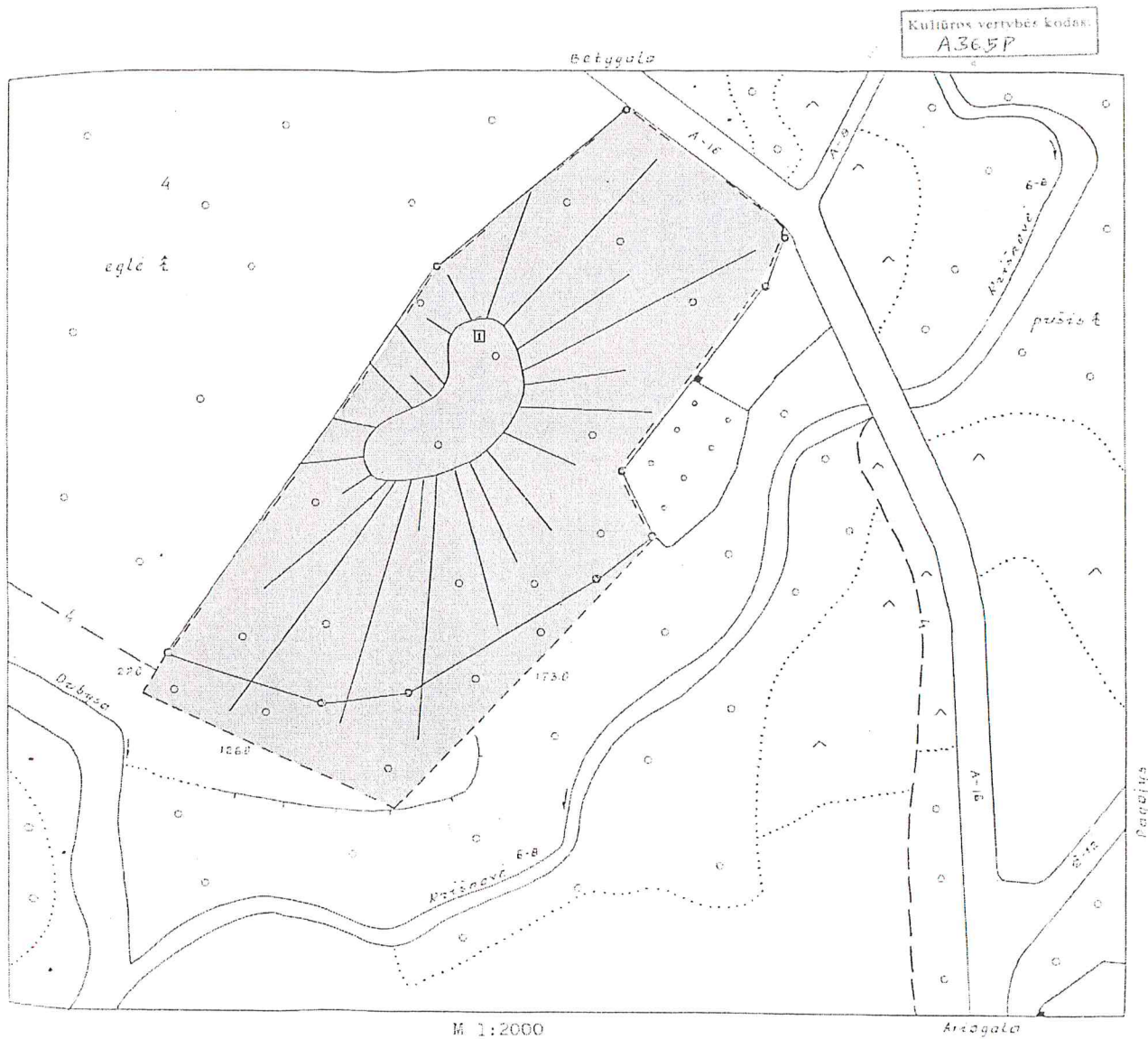


AR-882
A365P

Ariogala

M 1:10000

Pl. 5 Darbutų II piliakalnio teritorijos ribų planas



Pl. 6 Darbutų II piliakalnio planas

1 - duobės vieta

DŪKŠTELIŲ PILIAKALNIS, VAD. PUTRAKALNIU (33310)

APIBRĖŽTŲ TERITORIJOS RIBŲ PLANAS

Silvestriškės vs., Dūkato sen., Ignalinos r. sav., Utenos aps.



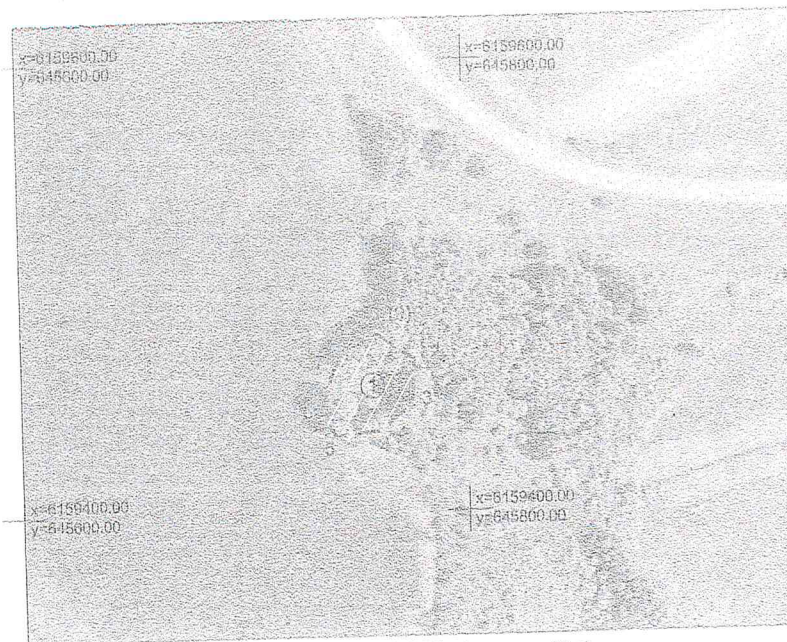
M 1 : 10 000 (viename cm - 100 m)

Vertybės teritorijos ribų koordinatės
1994 m. Lietuvos koordinatžių sistemoje:

Taško Nr.	Koordinatės		Lapo nomenklatūra
	Y (E) m	X (N) m	
1	645759.7	6159478.1	89/51
2	645776.1	6159466.8	
3	645775.0	6159447.3	
4	645760.1	6159435.2	
5	645740.5	6159433.4	
6	645733.9	6159443.7	
7	645739.9	6159462.7	
8	645748.2	6159472.2	
9	645759.7	6159478.1	

Sutartiniai ženklai:

- Nekiinčiamosios kultūros vertybės apibrėžtos teritorijos ribos
- Greta esantys nekiinčiamojo kultūros paveldo objektai
- Nustatytas nekiinčiamosios kultūros vertybės vizualinės apsaugos pozonis



M 1 : 2 000 (viename cm - 20 m)

Teritorijos plotas - 1379 m²

Nekiinčiamoji kultūros vertybė

1. Dūkštelių piliakalnis, vad. Putrakalniu (33310)

Greta esantys nekiinčiamojo kultūros paveldo objektai:

2. Pasamanės piliakalnis su gyvenviete (24758, A1514K)
3. Dūkštelių, Senojo Dūkšto piliakalnis su gyvenviete (24760, A1515K)

Teritoriją nustatė:

Kultūros paveldo centro Duomenų skyriaus Vietų poskyrio

vedėjas *Arūnas Strazdas* Arūnas Strazdas

Kultūros paveldo centro Duomenų skyriaus Vietų poskyrio

vyr. paminklotvarkininkas *Jonas Balčiūnas* Jonas Balčiūnas

Kultūros paveldo centro Duomenų skyriaus Vietų poskyrio

vyresn. paminklotvarkininkas *Aigirdas Skrupskelis* Aigirdas Skrupskelis

Planą sudarė:

Kultūros paveldo centro Duomenų skyriaus Statinių poskyrio

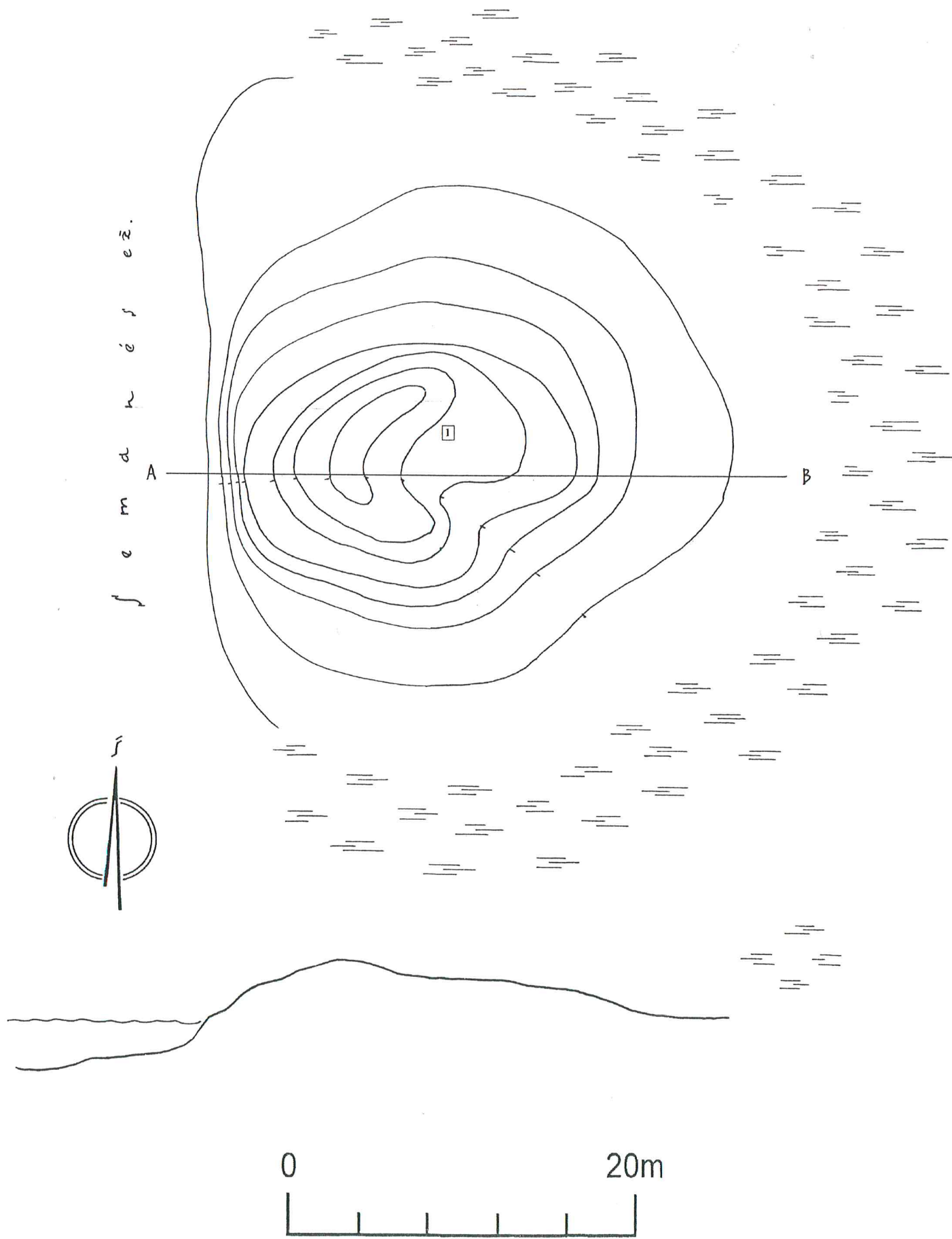
vyresn. paminklotvarkininkė *Vaida Valaitė* Vaida Valaitė

(Licencija Nr. G - 449 - (793). Pažymėjimas Nr. KM 17, 2007-01-26)

Kultūros paveldo centro direktorius *Virgilijus Klacinskas* Virgilijus Klacinskas

2009. 10. 28

Pl. 7 Dūkštelių piliakalnio teritorijos ribų planas



Pl. 8 Dūkštelių piliakalnio planas
1 - duobės vieta

ELNIAKAMPIS (ELNIAKAMPIS) piliakalnis (AR 1451),
 respublikinės reikšmės archeologijos paminklo TERITORIJOS,
 REGULIUOJAMO UŽSTATYMO IR SAUGOMO GAMTINIO
 RAŠTOVAIZDŽIO ZONOS

TERITORIJA
 Lietuvos k
 mokslinio c

P L A N A S

1993

VILNIAUS rajonas SUDERVĖS apylinkė

VILNIAUS miškų urėdijos SUDERVĖS girininkija 45 kv.51 kv.

Paminklo teritorijos ir zonos žemės naudotojas -

VILNIAUS miškų urėdijos SUDERVĖS GIRININKIJA

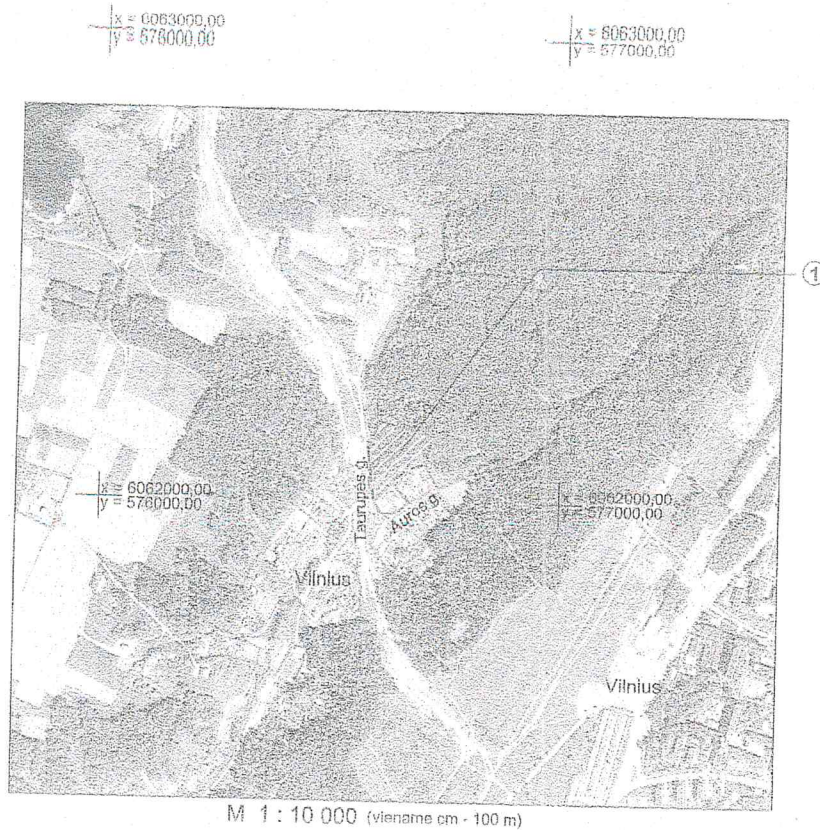


Pl. 9 Elniakampio piliakalnio teritorijos ribų planas
 1 - duobės vieta

GUDELIŲ PILIAKALNIS

APIBRĖŽTŲ TERITORIJOS RIBŲ PLANAS



Vilniaus m., Vilniaus aps.



Vertybės teritorijos ribų koordinatės
1994 m. Lietuvos koordinacių sistemoje:

Taško Nr.	Koordinatės		Lapo nomenklatūra
	X (E) m	Y (L) m	
1	6062144.6	576724.4	75/32
2	6062081.0	576705.5	
3	6062069.4	576667.9	
4	6062043.3	576635.4	
5	6061999.0	576597.0	
6	6062118.3	576581.9	
7	6062174.0	576607.5	

Sutartiniai ženklai:

-  - apibrėžtos vertybės teritorijos ribos
-  - suformuotų kadastrinių sklypų ribos

Eksplikacija:

1. Gudelių piliakalnis

Teritorijos plotas - 1,38 ha

Teritoriją nustatė:

Kultūros paveldo centro Duomenų skyriaus Vietų poskyrio vedėjas..... *Arūnas Strazdas* Arūnas Strazdas

Kultūros paveldo centro Duomenų skyriaus Vietų poskyrio paminklotvarkininkė..... *Laura Deveikytė* Laura Deveikytė

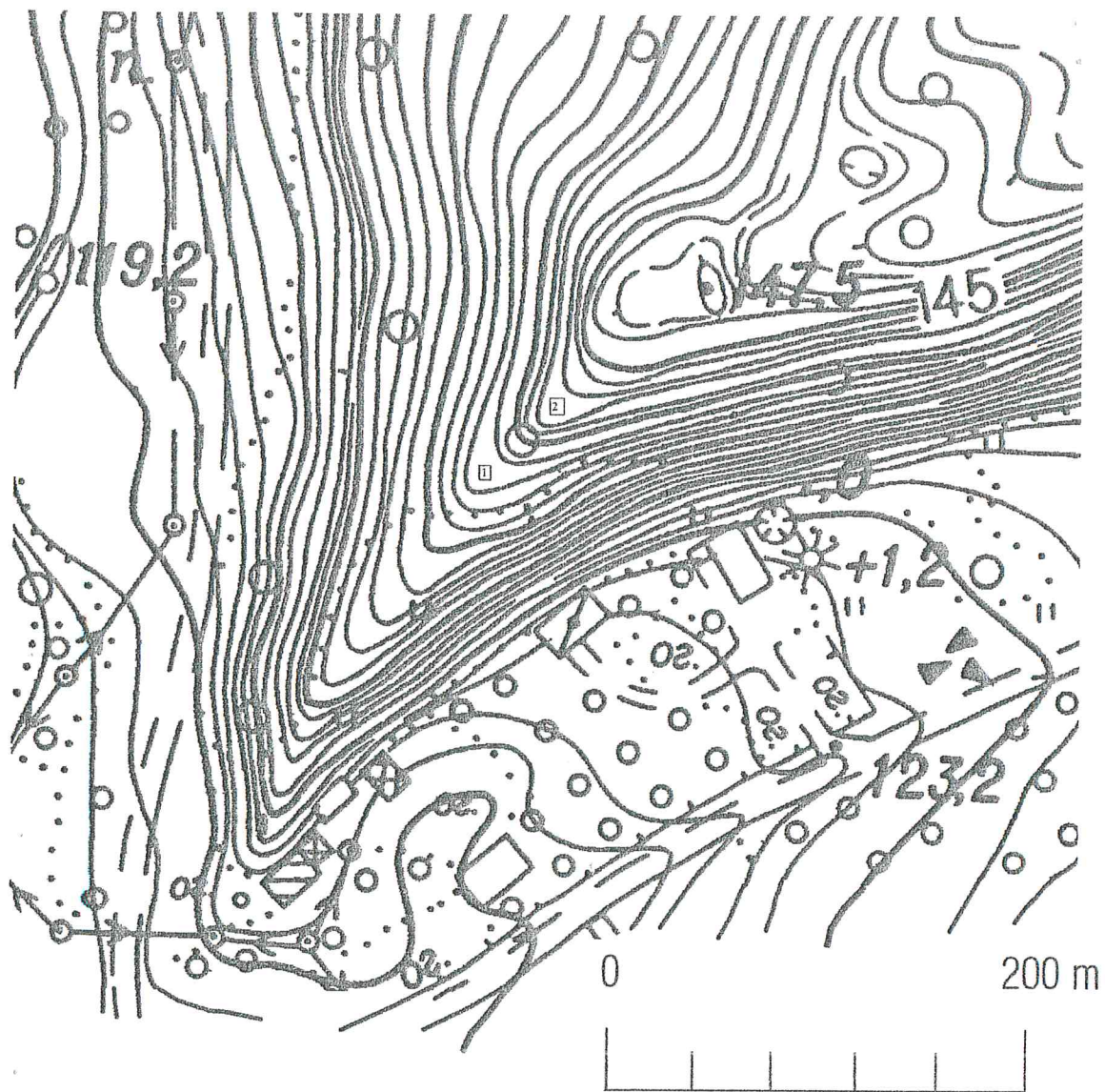
Planą sudarė:

Kultūros paveldo centro Duomenų skyriaus Kilnojamųjų objektų poskyrio paminklotvarkininkė..... *Valda Čiutaitė* Valda Čiutaitė
(Licencija Nr. G - 449 - (793). Pažymėjimas Nr. KM 002, 2007 - 01 - 26)

Kultūros paveldo centro direktorius..... *Virgilijus Kačinskas* Virgilijus Kačinskas

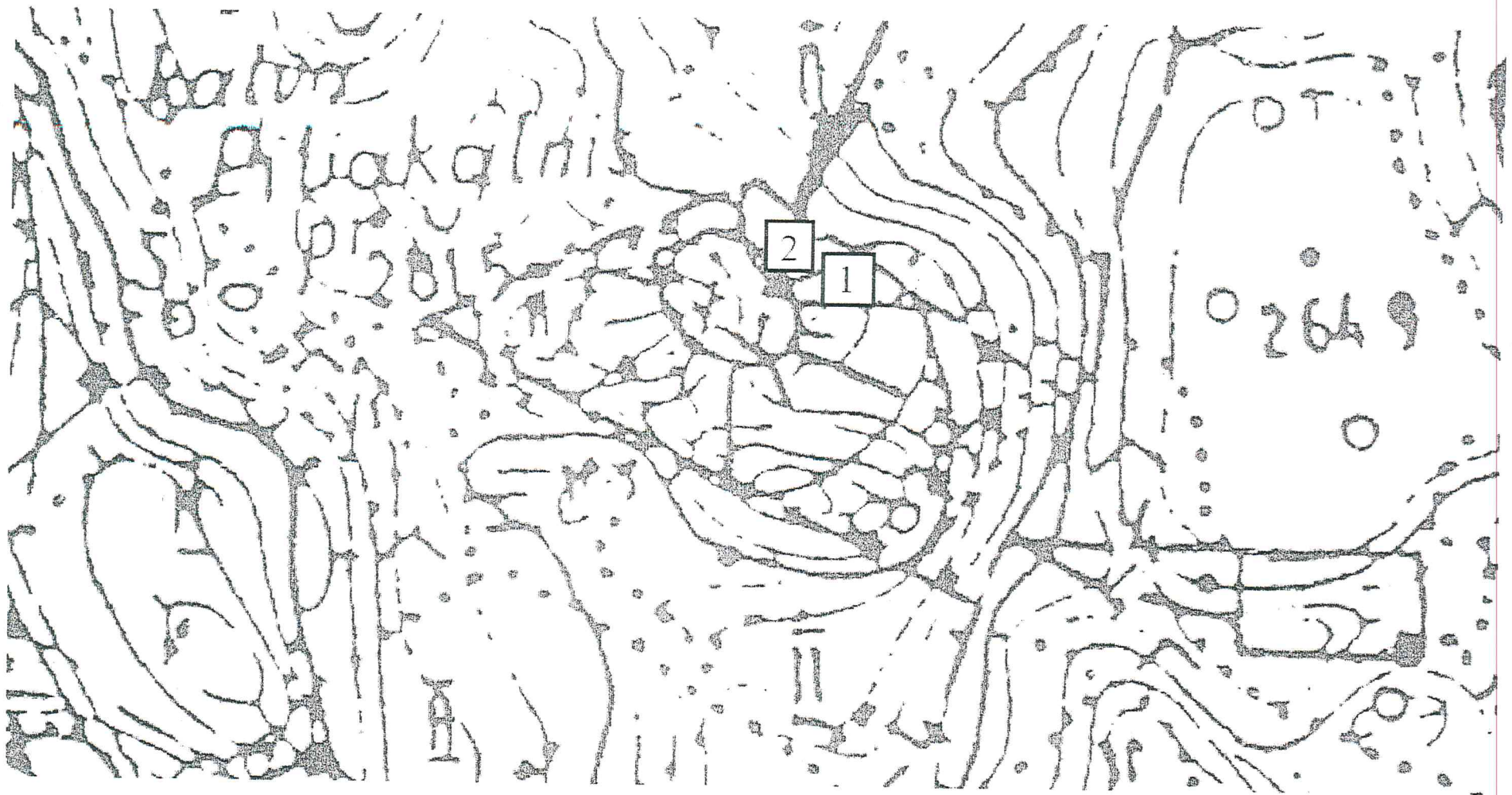
2007 - 06 22

Pl. 10 Gudelių piliakalnio teritorijos ribų planas



Pl. 11 Gudelių piliakalnio planas

1, 2 - duobių vietos



Pl. 13 Jakaviškių piliakalnio planas

1, 2 - duobių vietos

JAKAVIŠKIŲ PILIAKALNIO IR SENOVĖS GYVENVIETĖS - VIETINĖS REIKŠMĖS
 ARCHEOLOGIJOS PAMINKLO (AV 2079) TERITORIJOS, REGULIUOJAMO UŽSTA-
 TYMO IR SAUGOMO GAMTINIO LANDŠAFTO ZONOS

P L A N A S

Ignalinos rajonas, Mielagėnų apylinkė, Jakaviškių kaimas.
 Paminklo teritorijos žemės valdytojas - Mielagėnų apylinkės Tary-
 ba. Reguluojamo užstatymo zonos, sutampančios su saugomo gamtinio
 landšafto zona, žemės valdytojas - Mielagėnų apylinkės Taryba,
 Ignalinos m. urėdijos Daugėliškio g-jai.


Sutartiniai ženklai



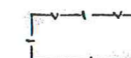
Piliakalnis



Senovės gyvenvietė



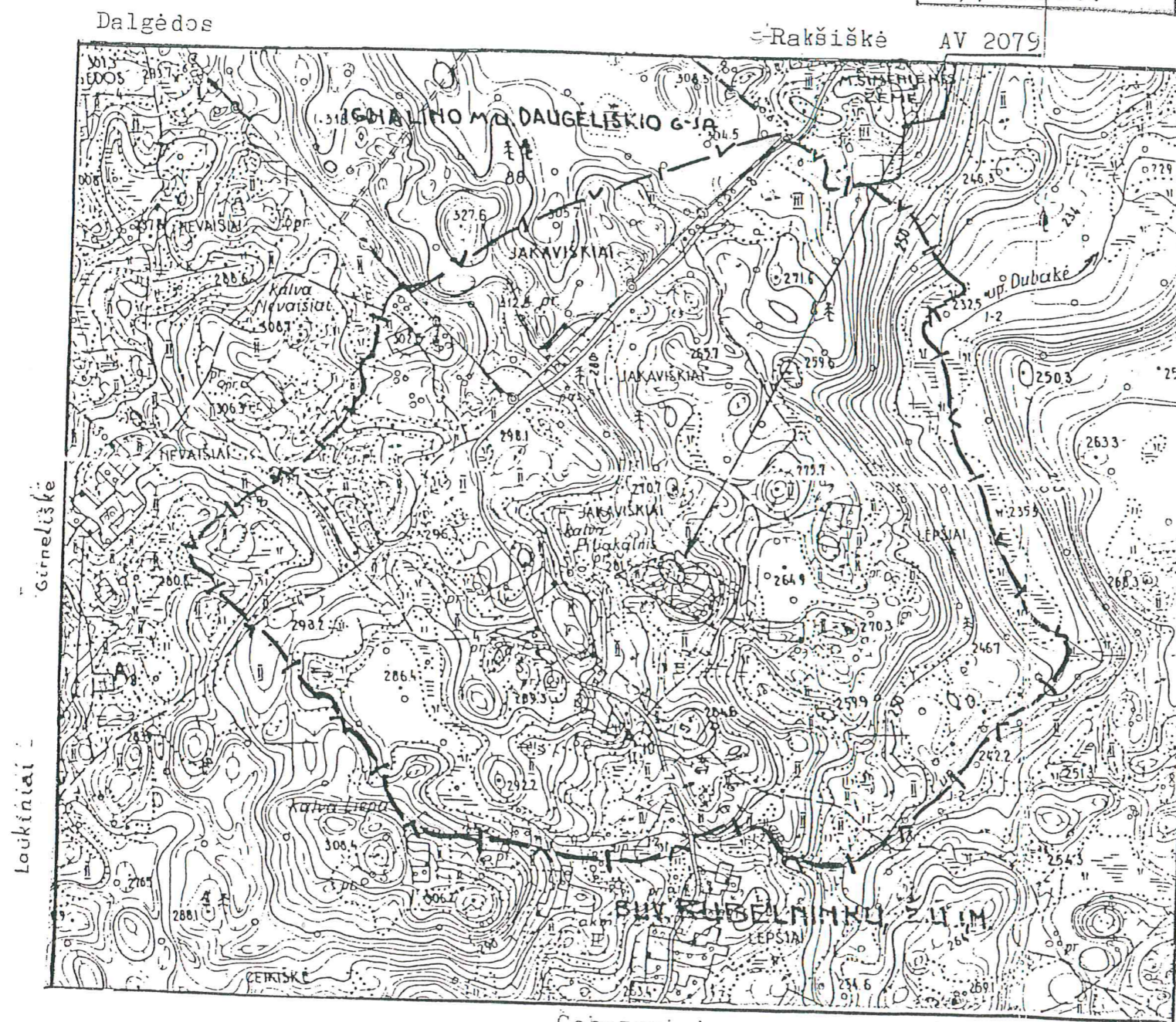
Paminklo teritorija 1,4 ha



Saugomo gamtinio landšafto zona sutampa su re-
 gliuojamo užstatymo zona 116,2 ha
 Buv. Rubelninkų ž.ū.įm. 106,9 ha
 Daugėliškio g-jai 9,3 ha

Kultūros vertybės kodas:

A 1538K



Paminklo teritorijos eksplikacija

Žemės naudmenos	Plotas (ha)
pieva s.gr.	0,07
želdiniai	0,2
nenaudojama	1,13
Iš viso:	1,4

Paminklo teritorijos centro geografinės koordinatės
 X= 6166885,95 Y= 5454707,77
 (pagal 1942m. koordinatinių sistemą)

M 1:10000
 viename cm - 100 m

Anksčiau nustatyta apsaugos zona
 yra apsaugos nuo fizinio poveikio
 zona, o reguliuojamo užstatymo,
 saugomo gamtinio landšafto zonos
 - vizualinės apsaugos zona.

JAUČAKIŲ PILIAKALNIO, VAD. KARTUVIŲ KALNU IR SEN. GYVENVIETĖS (RESPUBLIKINĖS REIKSMĖS ARCHEOLOGIJOS PAMINKLO AR-378^a), JAUČAKIŲ ALKAKALNIO VAD. SVIRNAKALNIU (RESPUBLIKINĖS REIKSMĖS ARCHEOLOGIJOS PAMINKLO AR-379), VILKIJOS SEN. GYVENVIETĖS (RESPUBLIKINĖS REIKSMĖS ARCHEOLOGIJOS PAMINKLO AR-380) IR JAUČAKIŲ, AKMĖNS AMŽIAUS STOVYKLAVIETĖS (NAUJAI IŠAIŠKINAMO ARCHEOLOGIJOS OBJEKTO) TERITORIJOS RIBŲ PLANAS

Kauno rajonas, Vilkijos apylinkė, Jaučakių kaimas
Kauno m.ū. Kulautuvos g-jė

Paminklo AR-378^a teritorijos plotas 7,7 ha

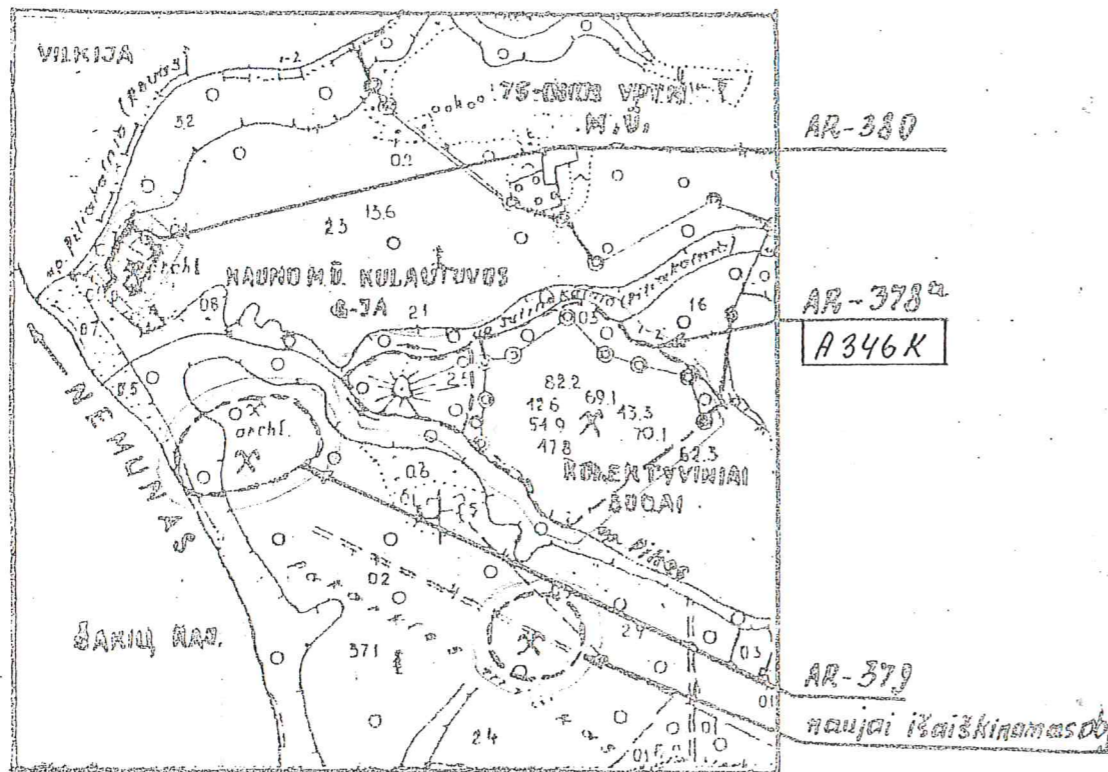
Paminklo AR-379 teritorijos plotas 1,8 ha miško

Paminklo AR-380 teritorijos plotas 0,33 ha

Naujai išaiškinamo objekto teritorijos plotas 1,1 ha

planas papildytas nauja informacija
iš patrauktą pusę, planas tikslus

Kultūros vertybės kodas:
A 346 K



M 1:10000
Vienams cm - 100 m

Pastaba: paminklo teritorijoje draudžiami bet kokie statybos, žemės, žemės ir miško ūkio darbai, išskyrus šienavimą.

TVIRTINU:

Kultūros ministerijos Muziejų ir kultūros paminklų apsaugos valdybos viršininkas *B. Misiulis*
1988 m. rugpjūtis

Paminklo AR-378^a teritorijos eksplikacija

Žemės naudmenos	Paminklo teritorija (ha)
Miškas	2,4
Kolektyviniai sodai	5,3
Viso:	7,7

Paminklo AR-380 teritorijos eksplikacija

Žemės naudmenos	Paminklo teritorija (ha)
Ariama	0,12
Sodyba	0,06
Sodas	0,10
Miškas	0,05
Viso:	0,33

Mokslinės metodinės kultūros paminklų apsaugos tarybos archeologijos sk. viršininkas *B. Dakanys*

Kauno raj. Kultūros sk. vyresn. metodininkas kultūros paminklų apsaugai *V. Maskeliūnas*

Kauno raj. vyriaus. inž. žemėtvarkininkas *V. Demendžiūnas*

Kauno raj. Kauno m.ū. Kulautuvos g-jė atstovas *J. Augustinas*

Kauno raj. LDT vykdomoje komitete kultūros skyriaus atstovas


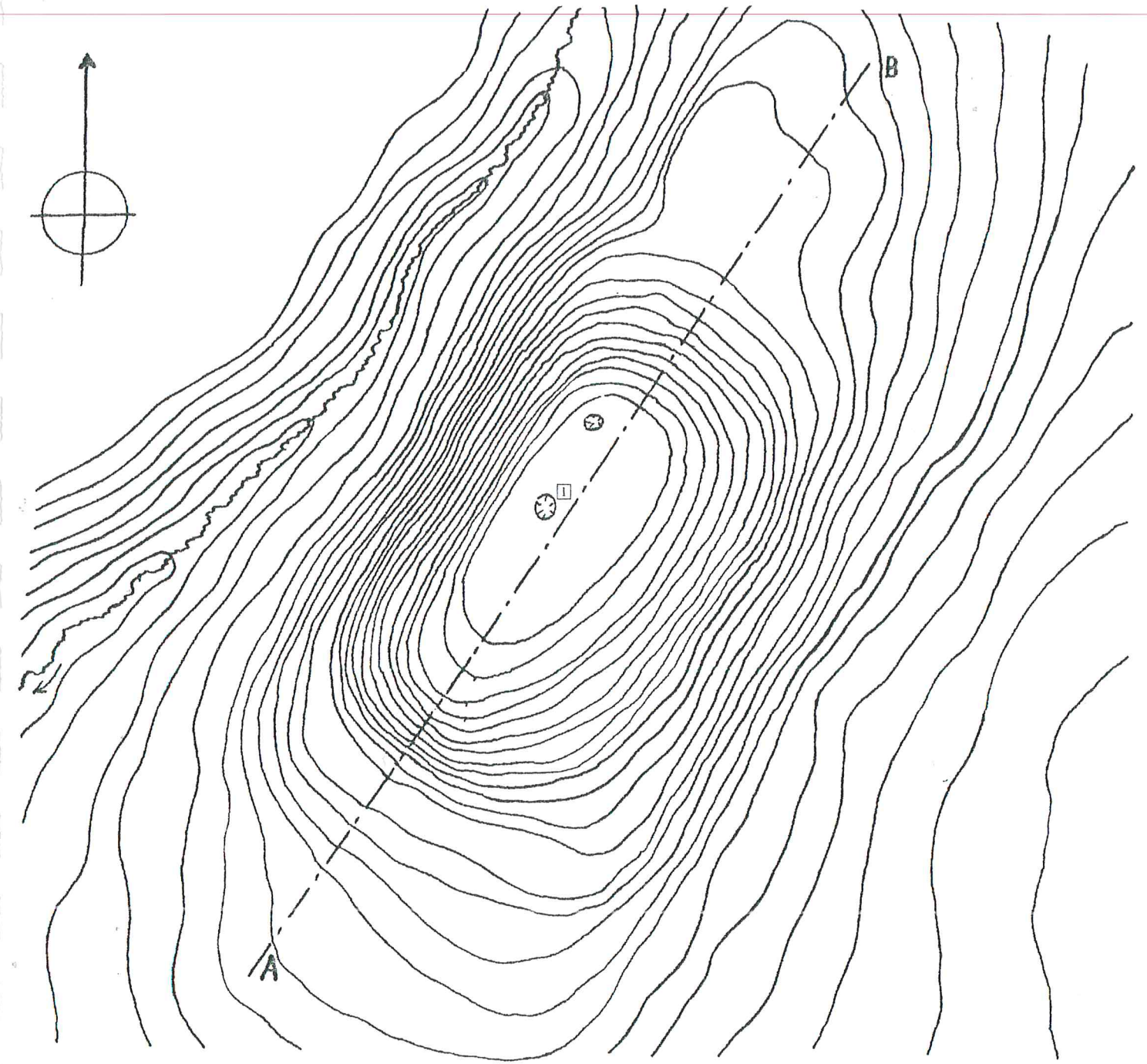
Kolektyvinio sodo „Jaučakių“ bendrijos pirmininkas *Plana sudarė*

Respublikinio žemėtvarkos projektavimo instituto geodezijos skyrius

Gr. vadovas *J. Urniežius*

Vyresn. inžinierius *A. Rutkauskienė*

1988.03.03



Pl. 15 Jaučakių piliakalnio planas
1 - duobės vieta

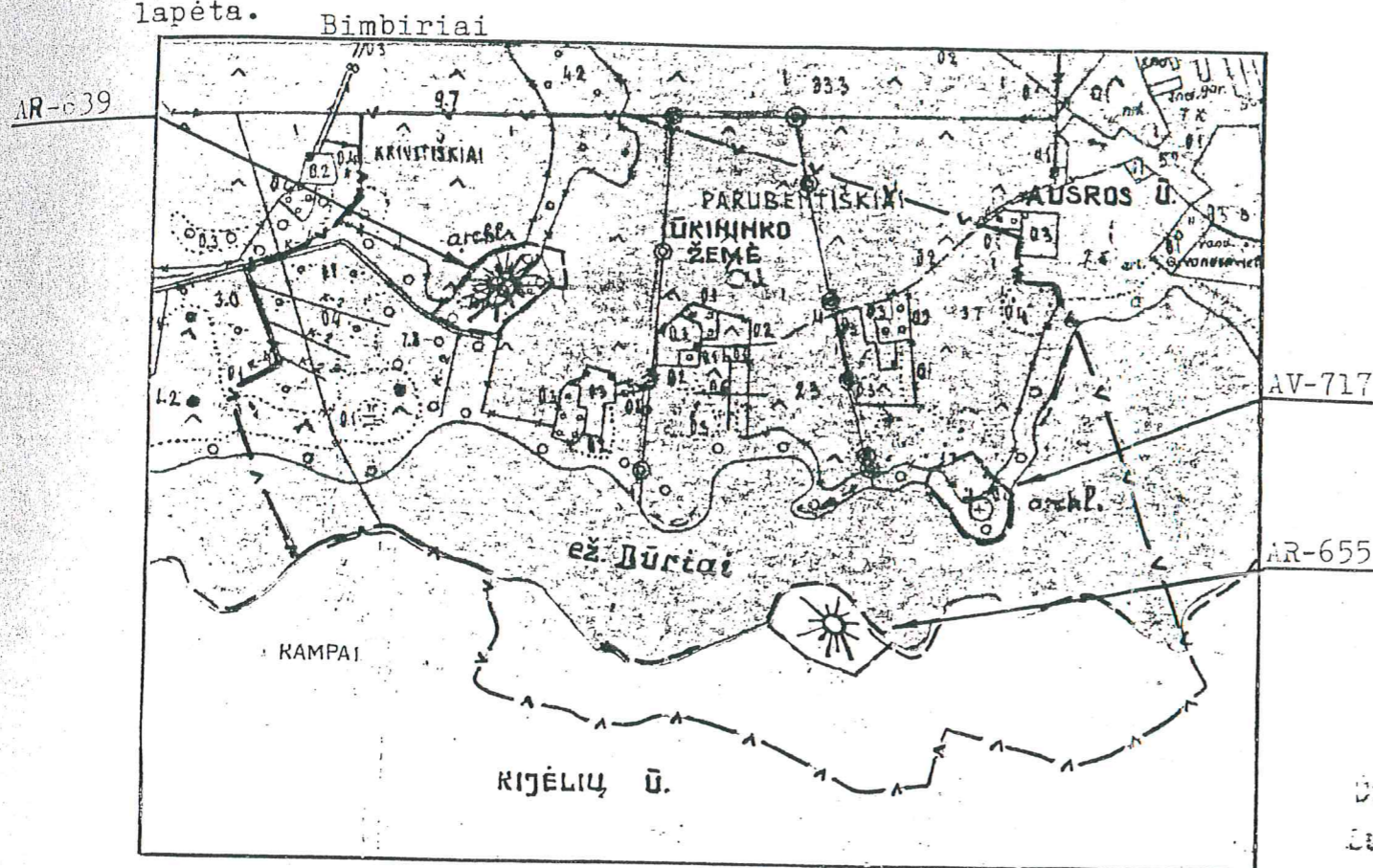
KRIVITIŠKIŲ PILIAKALNIO, KAMPŲ PILIAKALNIO, VAD. JŪRKAMPIU - RĖS-PUBLIKINĖS REIKŠMĖS ARCHEOLOGIJOS PAMINKLŲ (AR-639 IR AR-655) IR PAKUBĖTIŠKIŲ SENKAPIŲ, VAD. JURGIAKAMPIU - VIETINĖS REIKŠMĖS ARCHEOLOGIJOS PAMINKLO (AV-717) TERITORIJŲ IR SAUGOMO GAMTINIO LANDŠAFTO ZONOS

P L A N A S

Molėtų rajonas, Čiulėnų ir Luokesos apylinkės, Krivitiškių, Kampų, Pakubėtiškių kaimai.

Paminklų teritorijų žemės naudotojai: Čiulėnų ir Luokesos apylinkės Tarybos.

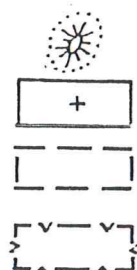
Saugomo gamtinio landšafto zonos žemės naudotojai: „Aušros“ ir Kijėlių ū. im., Valstybinis vandenių fondas . Ūkininkas K.Salapėta.



M 1:10000

vienam cm - 100 m

Sutartiniai ženklai



Piliakalniai

Senkapiai

Paminklo teritorija: AR-639 - 1,2 ha
AR-655 - 1,2 ha
AV-717 - 0,75 ha

Saugomo gamtinio landšafto zona 82,1 ha:
Aušros ūkiui - 32,7 ha, Kijėlių ūkiui - 15,0 ha,
Valst.vandenių fondai - 22,5 ha, ūkininkui K.Salapėtai - 11,9 ha

TERITORIJĄ TVIRTINU:

Kultūros paveldo mokslinio centro
direktorius V.Karčiauskas
1992.m.mėn.d.

SUDERINTA:

Žemės ūkio ministerijos,
žemės tvarkymo departamento,
žemėtvarkos ir žemės naudojimo
skyriaus viršininkas S.Deveikis
1992.m.mėn.d.

Eksplikacija

ZONA PATVIRTINTA:

Molėtų rajono valdybos
1992.m.mėn.d.
potvarkiu Nr.

Žemės naudmenos	Paminklų teritorijos plotas (ha)		
	AR-639	AR-655	AV-717
Miškas	1,1	1,2	0,54
Ganykla	0,1	-	-
Nenaudojama	-	-	0,30
Viso:	1,2	1,2	0,84

Molėtų raj.valdytojo pavaduotojas kultūrai ir švietimui (komisijos pirmininkas) V.Stundys

Kultūros paveldo inspekcijos Molėtų raj. inspektorius

Rajono paminklotvarkininkė

Rajono vyr.inž.žemėtvarkininkas

Rajono vyr.architektas

Kultūros paveldo mokslinio centro vyr. mokslinis bendradarbis

Čiulėnų apylinkės viršaitis

Luokesos apylinkės viršaitis

Čiulėnų agrarinės reformos tarnybos

Luokesos agrarinės reformos tarnybos

Valstybinės aplinkos apsaugos inspekcijos vyr. inspektorius Ūkininkas

A.Sabaliauskas
W.Stalnionienė
V.Bertulis
J.Balčiūnas
K.VIŠKINIS
R.ŠTALNIONIENĖ
R.KAZLAUSKAS
K.Salapėta

Planą sudarė: Valstybinio žemėtvarkos instituto

I žemės kadastro skyrius, 1992.01.15

Grupės vadovas

Vyr.inž.

J.Urniežius
V.Peleckaitė



Pl. 17 | Kampų piliakalnio planas

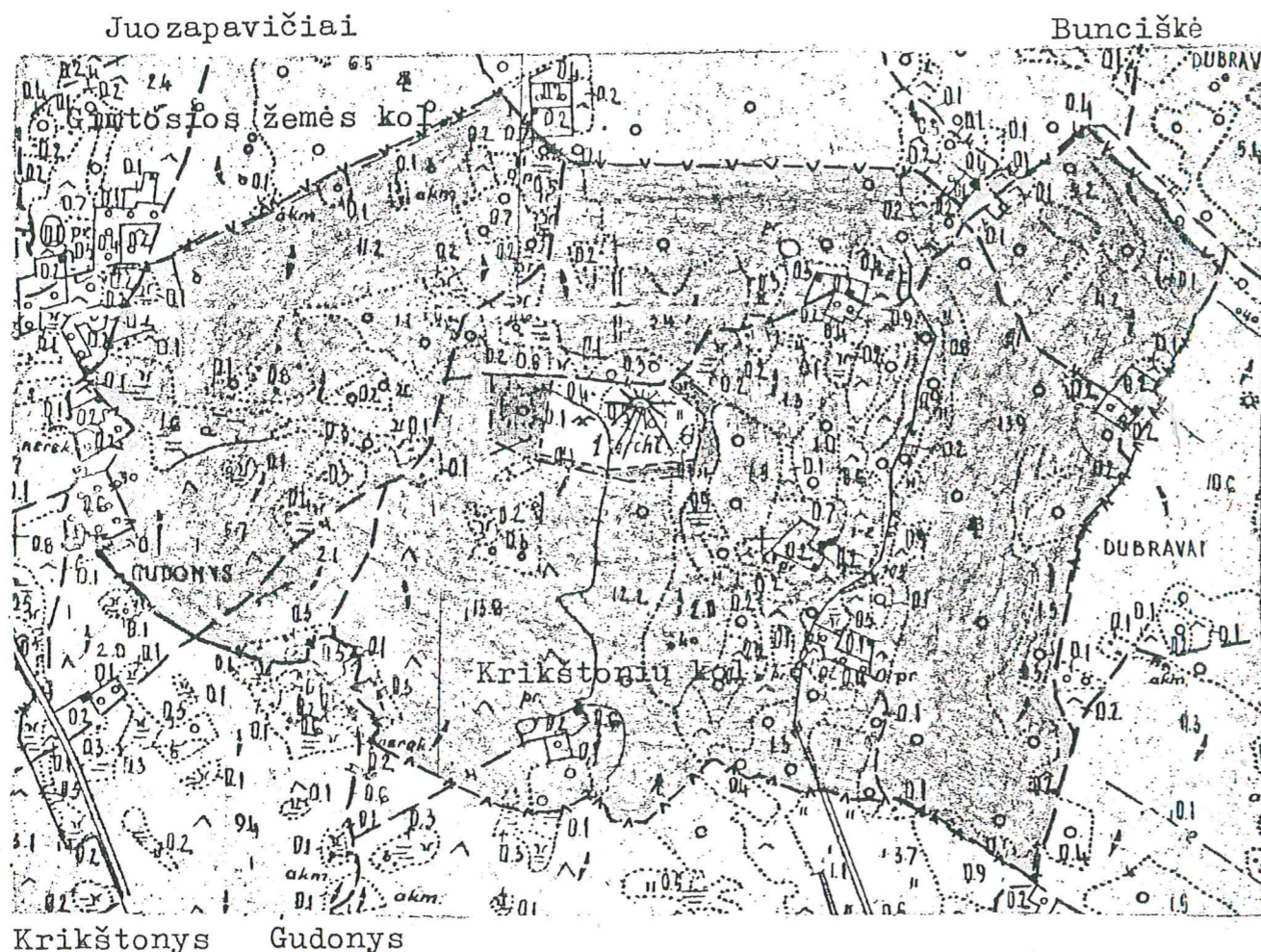
1, 2 - duobių vietos

KRIKŠTONIŲ PILIAKALNIO IR SENOVĖS GYVENVIETĖS, RESPUBLIKINĖS REIKŠMĖS ARCHEOLOGIJOS PAMINKLO (AR-585)

Kultūros paveldo kodas:
A97KP

APSAUGOS ZONŲ
P L A N A S

Lazdijų rajono Noragėlių apylinkė, Krikštonių kaimas
Paminklo teritorijos ir apsaugos zonų žemės naudotojas:
Krikštonių kolūkis.



M 1:10000

1 centimetre - 100 metrų

SUTARTINIAI ŽENKLAI:

- x - Senovės gyvenvietė
- Piliakalnis
- Paminklo teritorija 2,1 ha
- Apsaugos zona 1,4 ha
- Saugomo gamtinio landšafto zona 107,0 ha

Atsižvelgiant į šio plano turinį, patvirtinti žemės naudotojų apsaugos zonos vizualinės apsaugos zonos.

SUDERINTA:

Vyriausioji Žemėnaudos valdyba

K. Kristinaitis

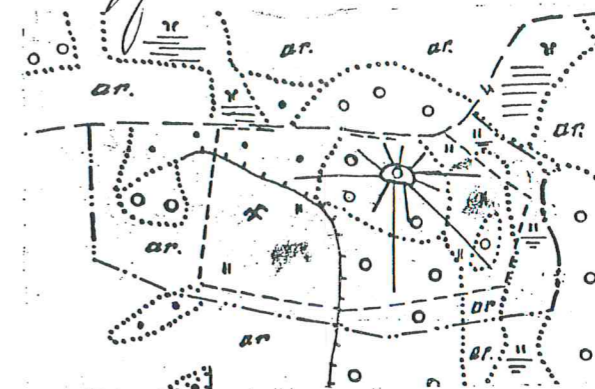
1991 m. ... mėn. ... d.

PATVIRTINTA:

Lazdijų rajono LDT

Vykdomojo komiteto 1991.01.09

Sprendimu Nr. 32



M 1:5000

Paminklo teritorijos eksplikacija

Žemės naudmenos	Plotas (ha)
Miškas	0,58
Pieva	1,33
Kitos žemės	0,20
Visc:	2,11

SUDERINTA:

Rajono LDT VK pirmininko pavaduotojas L. Vanagas

Rajono kultūros skyriaus vedėjas A. Levulienė

Rajono vyr. inž. žemėtvarkininkas B. Vainienė

Rajono (miesto) architektas K. Jautakis

LTSR Kultūros m-jos mokslinės metodinės kultūros paminklų

apsaugos tarybos archeologijos paminklų skyriaus

viršininkas B. Dakanis

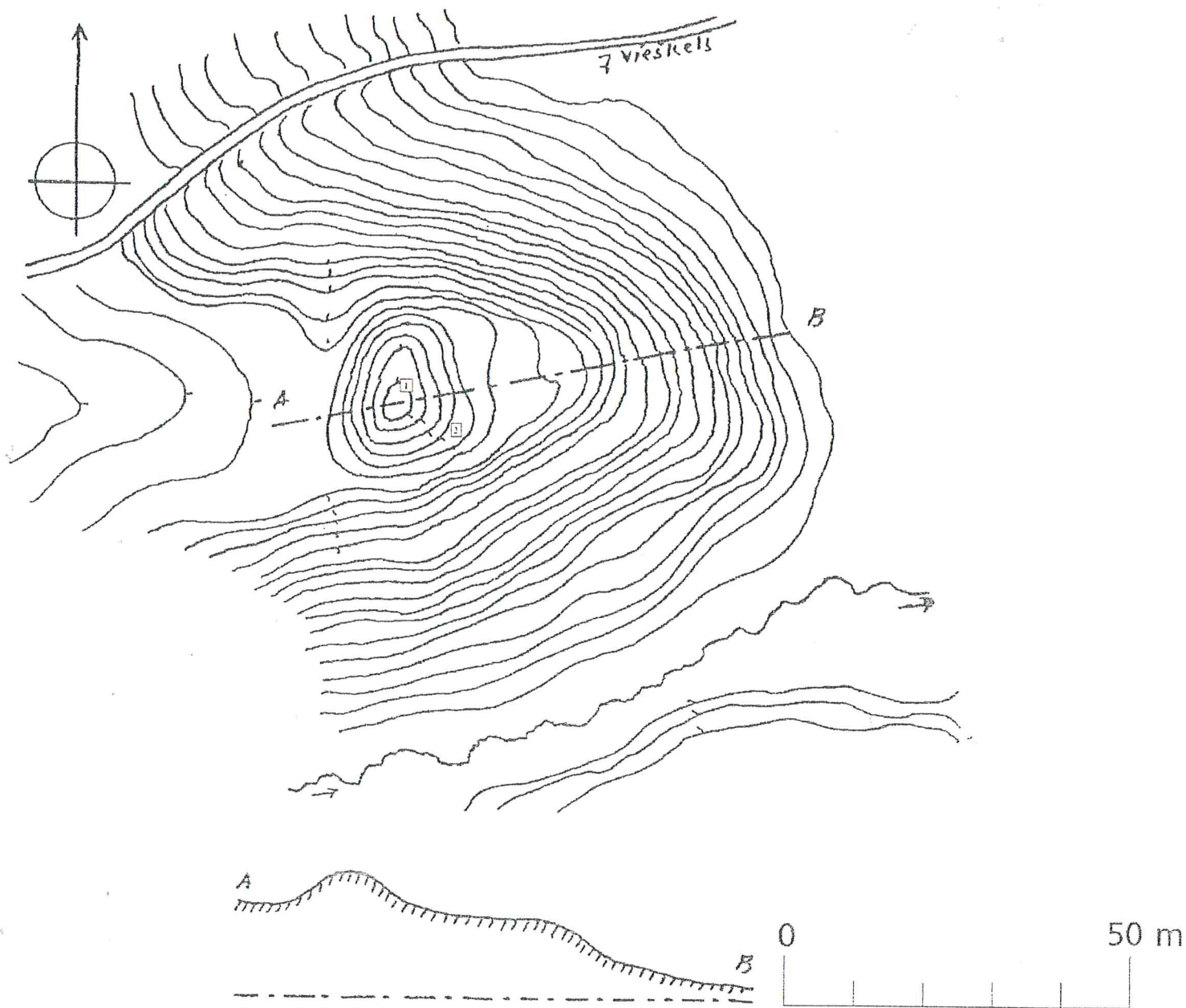
Krikštonių kolūkio atstovas

Ribas atžymėjo ir planą sudarė VISCHAGI Vakarų filialas

Partijos viršininkas A. Petrauskas

Inžinierius A. Dumčiūtė

1989 m. lapkričio mėn. 5 d)



Pl. 19 Krikštonių piliakalnio planas

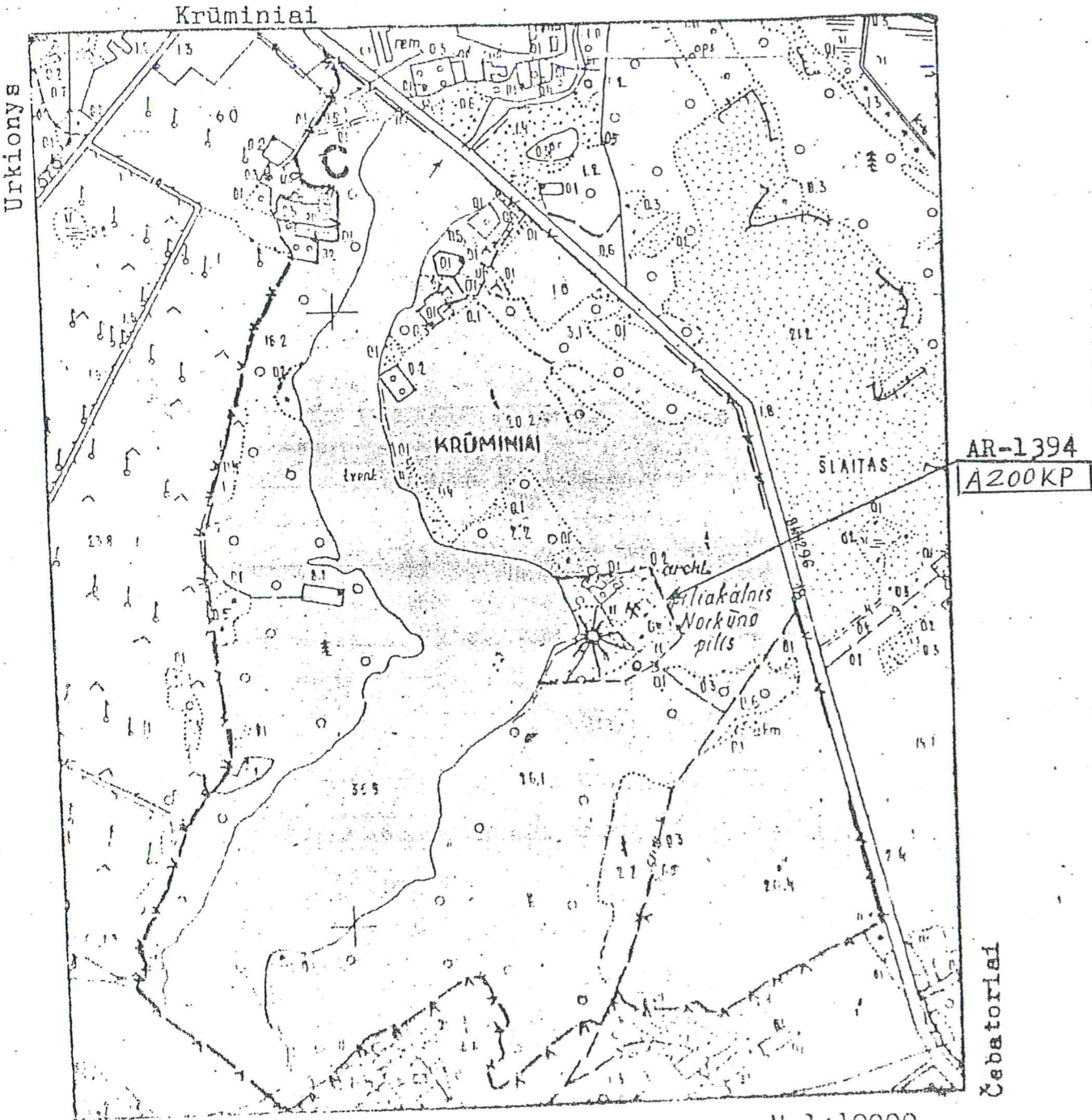
1, 2 - duobių vietos

KRŪMINIŲ PILIAKALNIO, VAD. NORKŪNO PILIMI, IR SEN.GYVENVIETĖS RESPUBLIKINĖS REIKŠMĖS ARCHEOLOGIJOS PAMINKLO (AR-1394) TERITORIJOS RIBŲ IR SAUGOMO GAMTINIO LANDŠAFTO ZONOS PLANAS

Sis planas papildytas nauja informacija.
Žiūrėti lapo antrąją pusę, plano priedą.

Varėnos rajonas, Matiuų apylinkė, Krūminių kaimas.

Paminklo teritorijos ir saugomo gamtinio landšafto zonos žemės naudotojas "Lietuvos" kolūkis.



Sutartiniai ženklai

M 1:10000
viena cm-100m

- Piliakalnis
- Senovės gyvenvietė
- Paminklo teritorija 2,7 ha
- Saugomo gamtinio landšafto zona - 120,9 ha

Anksčiau nustatyta apsaugos zona yra apsaugos nuo fizinio poveikio zona, o reguliuojamo užstatymo, saugomo gamtinio landšafto zonos - vizualinės apsaugos zona.

SUDERINTA:

Žemės tvarkymo departamento
vyr.inž.žemėtvarkininkas
..... Z.Derela

PATVIRTINTA:

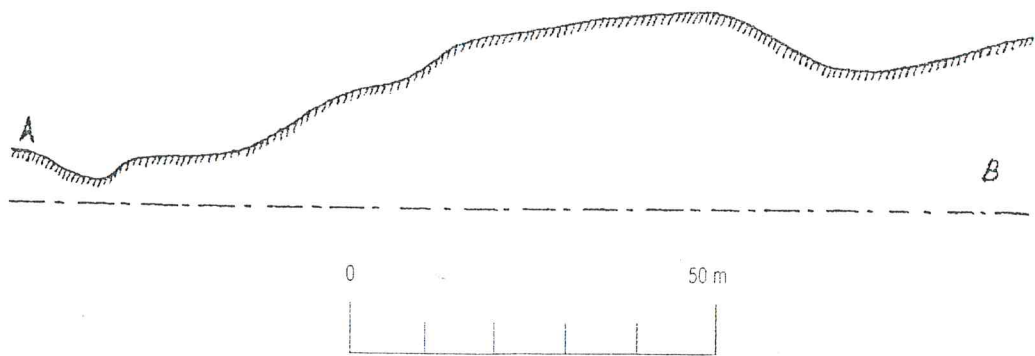
Varėnos rajono Valdybos
1991....06...mėn...27...d.
potvarkiu Nr...182...V...

Paminklo teritorijos eksplikacija

Žemės naudmenos	Paminklo teritorija (ha)
Pieva	0,4
Miškas	1,6
Sodas	0,1
Sodyba	0,1
Nenaudojama žemė	0,6
Viso:	2,7

Varėnos raj. Valdytojo pavaduotojas (komisijos pirmininkas) J.Lankelis
Rajono Valdybos Kultūros skyriaus vedėjas E.Peikštenis
Rajono Valdybos žemės ūkio skyriaus vyr.inž. žemėtvarkininkas O.Savickienė
Rajono Valdybos architektas A.Kasėla
Paminklosaugos departamento MMKPAT archeologijos skyriaus viršininkas B.Dakanis
"Lietuvos" kolūkio pirmininkas S.Kačėnas

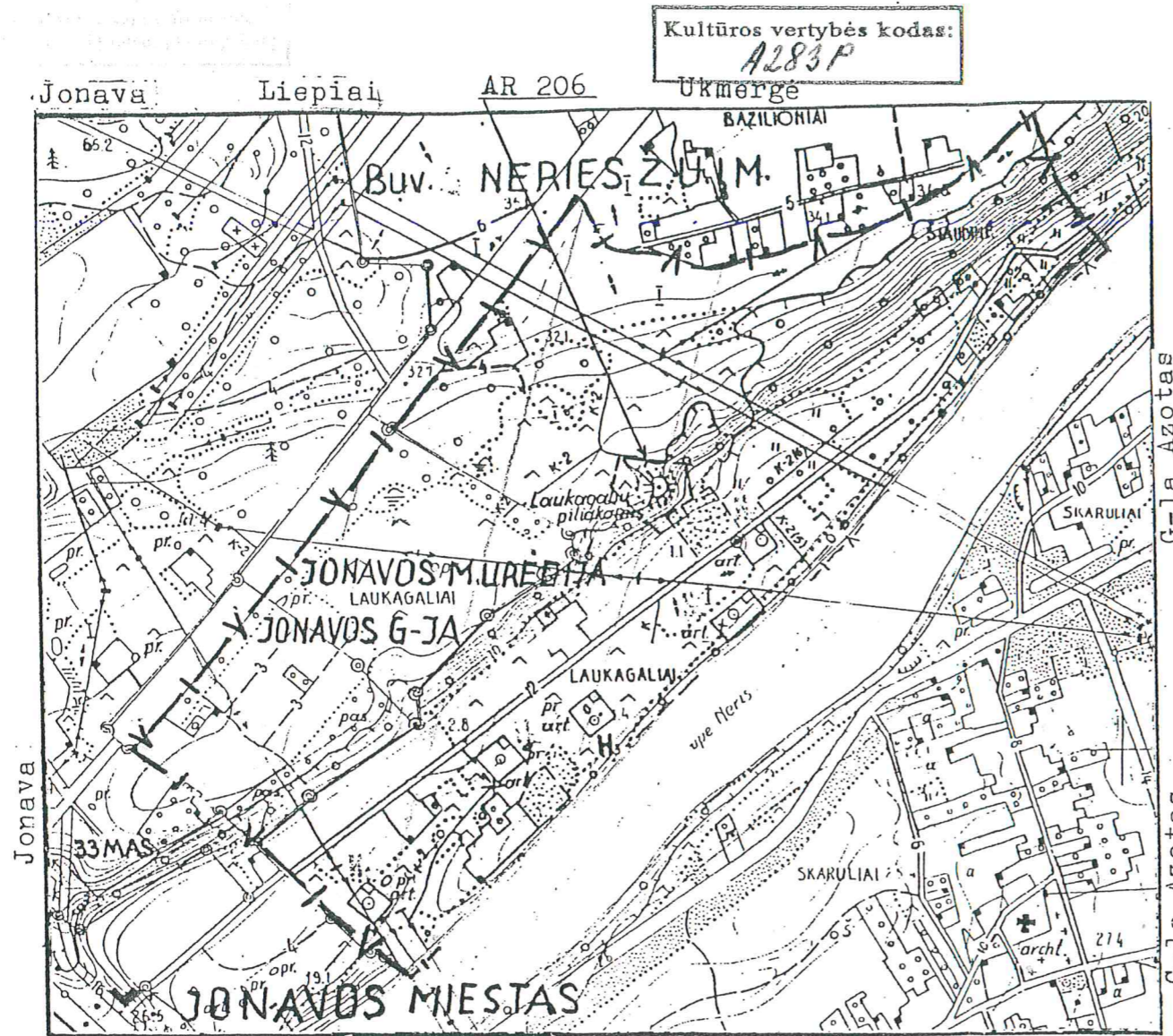
Planą sudarė: Respublikinio žemėtvarkos projektavimo instituto I žemės kadastro skyrius 1990.07.19
Grupės viršininkas J.Urniešius
Inžinierius R.Ramoškaitė



Pl. 21 Krūminių piliakalnio planas
1 - duobės vieta

LAUKAGALIŲ PILIAKALNIO, VAD. MILŽINŲ KALNŲ (REPUBLIKINĖS REIKSMĖS ARCHEOLOGIJOS PAMINKLO (AR 206) TERITORIJOS REGULIUOJAMO UŽSTATYMO IR SAUGOMO GAMTINIO LANDŠAFTO ZONOS RIBŲ PLANAS

Jonavos rajonas, Šilų apylinkė, Laukagalių kaimas.
Paminklo teritorijos žemės valdytojas - Šilų apylinkės Taryba.
Reguliuojamo užstatymo zonos, sutampančios su saugomo gamtinio landšafto zona, žemės naudotojai - Šilų apylinkės Taryba, Jonavos miškų urėdijos Jonavos g-ja ir Jonavos cecho vandenvietė.



Kultūros vertybės kodas:
A283P

M 1:10000
viename cm - 100 m
Sutartiniai ženklai

- Piliakalnis
- Paminklo teritorija 0,80 ha, t.t. ganykla 0,20 ha, k. žemės 0,10 ha
- Reguliuojamo užstatymo zona sutampa su saugomo gamtinio landšafto zona 71,4 ha:
 - Jonavos miškų urėdijos Jonavos g-ja 16,7 ha
 - Jonavos cecho vandenvietė 1,1 ha
 - buv. Neries ž.ū.įm. 53,6 ha

TERITORIJĄ TVIRTINU:

Kultūros paveldo mokslinio centro direktorius V. Kārčiauskas
1994m. mėn. ... d.



SUDERINTA:

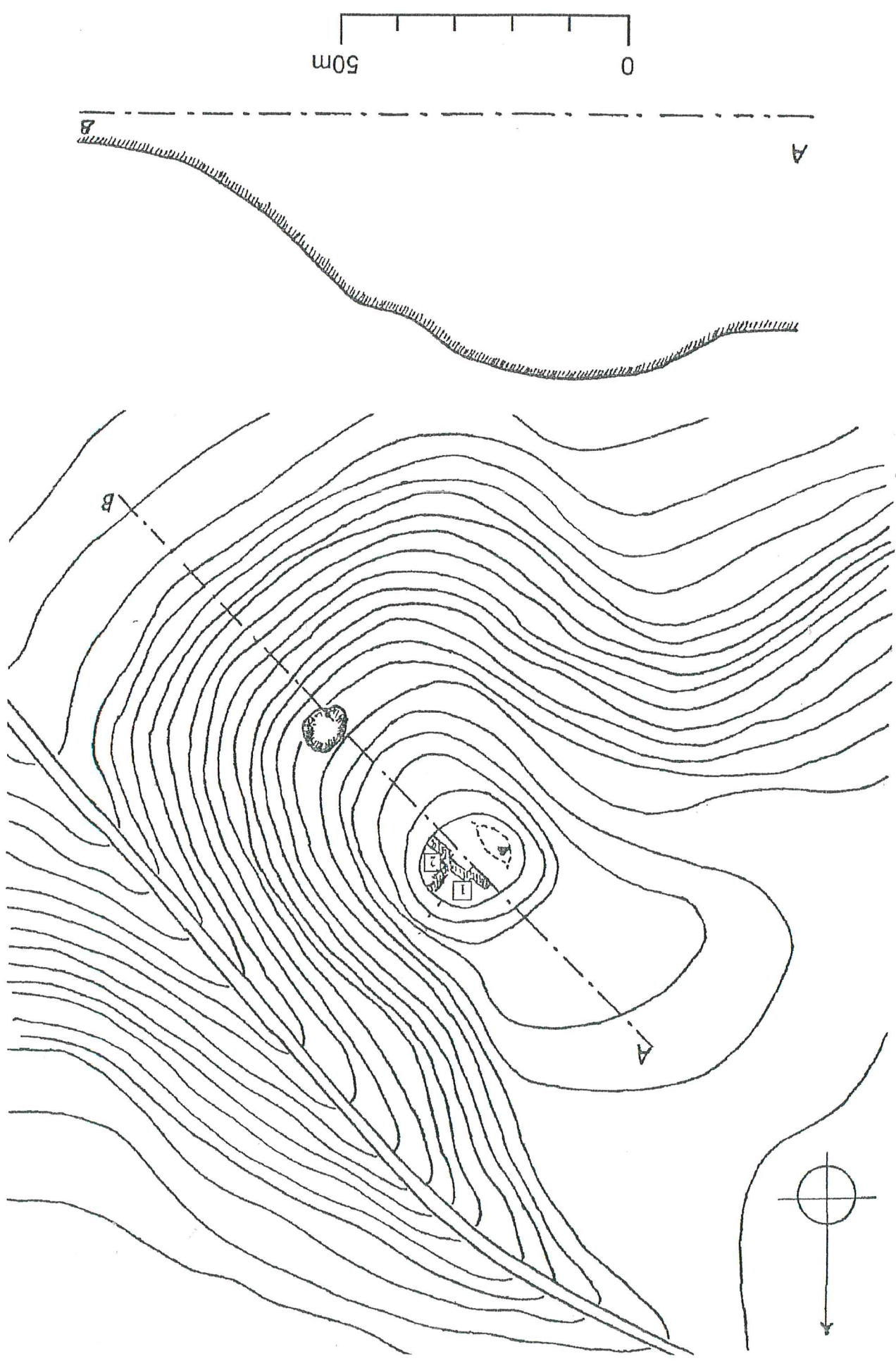
Žemės ūkio ministerijos žemės tvarkymo departamento žemėtvarkos ir žemės naudojimo skyriaus viršininkas S. Deveikis
1994m. mėn. ... d.

Paminklo teritorijos centro geografinės koordinatės
X=6110102 , Y=5327952 (pagal 1942m. koordinacijų sistemą)

- Jonavos rajono valdytojas (komisijos pirmininkas) J. Jokimas
- Rajono vyriausias architektas A. Akelis
- Rajono vyr. inžinierius-žemėtvarkininkas J. Praškevičius
- Rajono vyriausioji paminklotvarkininkė I. Miescionaitienė
- Lietuvos Kultūros paveldo mokslinio centro archeologas J. Balčiūnas
- Šilų apylinkės viršaitis P. Jasiulevičius
- Jonavos miškų urėdijos urėdas V. Daukševičius
- Jonavos vandenvietės cecho viršininkas V. Kudokas

Lauke kartografavo: Valstybinio žemėtvarkos instituto I žemės kadastro skyrius 1993.07.09 inž. S. Urnikienė
Planą sudarė: Vyr. inž. V. Akelaitis 1994.02.10 Gr. vadovė G. Milienė

Pl. 23 Laukagalny piliakalniio planas



NAUJOSIOS RĖVOS piliakalnio ir senovės gyvenvietės, respublikinės reikšmės archeologijos paminklo (AR 1464) TERITORIJOS, REGULIUOJAMO UŽSTATYMO IR SAUGOMO GAMTINIO KRAŠTOVAIZDŽIO ZONOS

Nuorašas

4

TERITORIJA TVIRTINU

ZONA
PATVIRTINTA

Lietuvos kultūros paveldo mokslinio centro direktorius
V. Karčiauskas

Vilniaus rajono valdybos
potvarkiu Nr. 557

1993 12 02

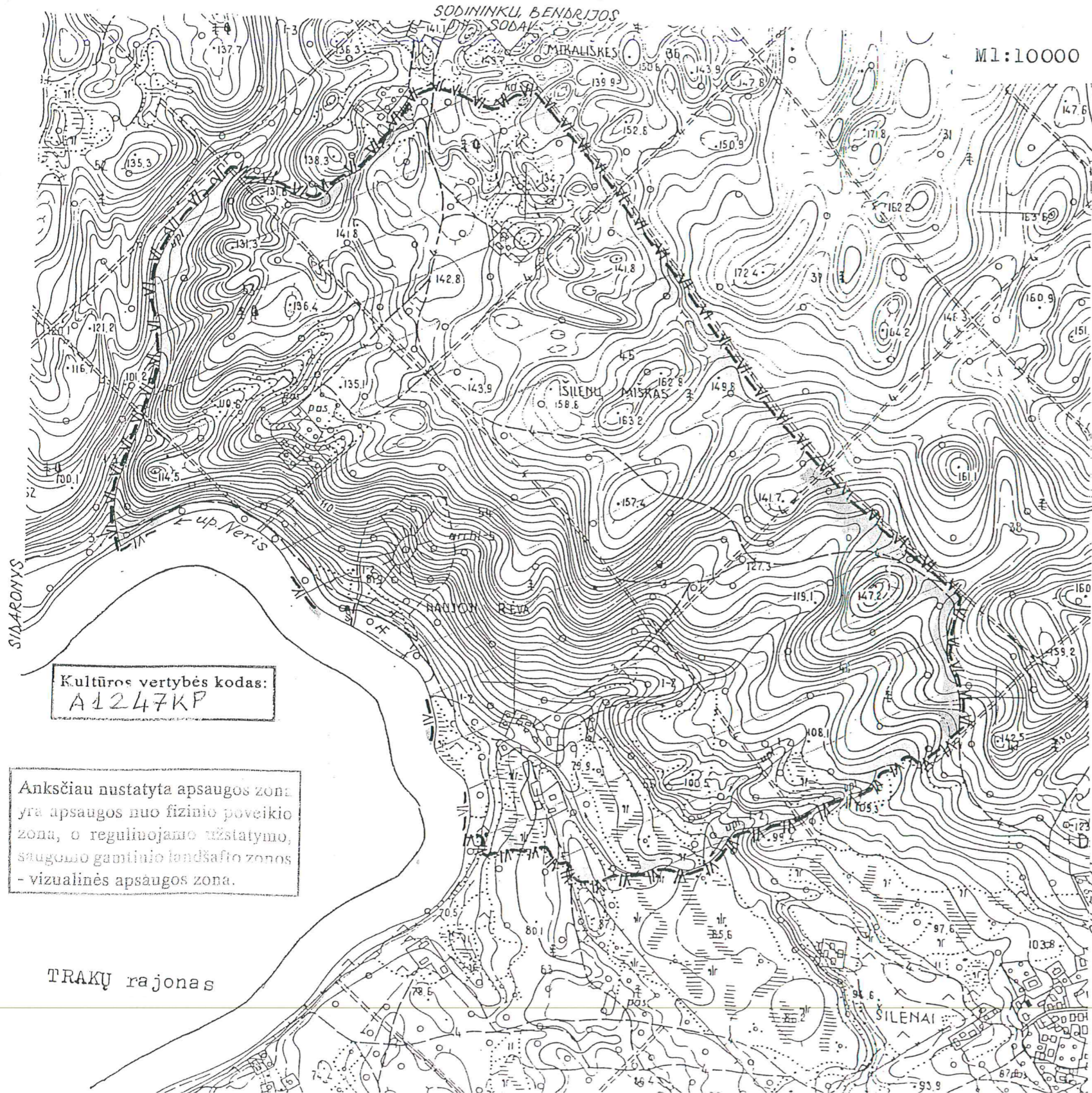
1994 08 24



plano papildytas nauja informacija.
lapo antroji pusė, plano priedas.

P L A N A S

VILNIAUS rajonas SUDERVĖS apylinkė
VILNIAUS miškų urėdijos SUDERVĖS girininkija, 54 kv
Paminklo teritorijos ir zonos naudotojas -
VILNIAUS miškų urėdijos SUDERVĖS girininkija



Kultūros vertybės kodas:
A1247KP


Anksčiau nustatyta apsaugos zona yra apsaugos nuo fizinio poveikio zona, o reguliuojamo užstatymo, saugomo gamtinio kraštovaizdžio zonos - vizualinės apsaugos zona.

TRAKŲ rajonas

SUDERINTA

Lietuvos žemės ūkio ministerijos Žemės tvarkymo departamentui
Žemėtvarkos ir žemės naudojimo skyriaus viršininkas
S. Deveikis

Vilniaus rajono valdytojas



Vilniaus rajono architektas

Vilniaus rajono Žemėtvarkos tarnybos vadovas

Vilniaus rajono paminklotvarkininkė

Sudervės apylinkės viršaitis

Sudervės apylinkės Agrarinės reformos
tarnybos vadovas

Vilniaus miškų urėdas

Lietuvos kultūros paveldo mokslinio centro
archeologai:

PLANĄ SUDARĖ

Valstybinio žemėtvarkos instituto Kraštotvarkos ir
želdynų projektavimo sektoriaus inžinierė

SUTARTINIAI ŽENKLAI

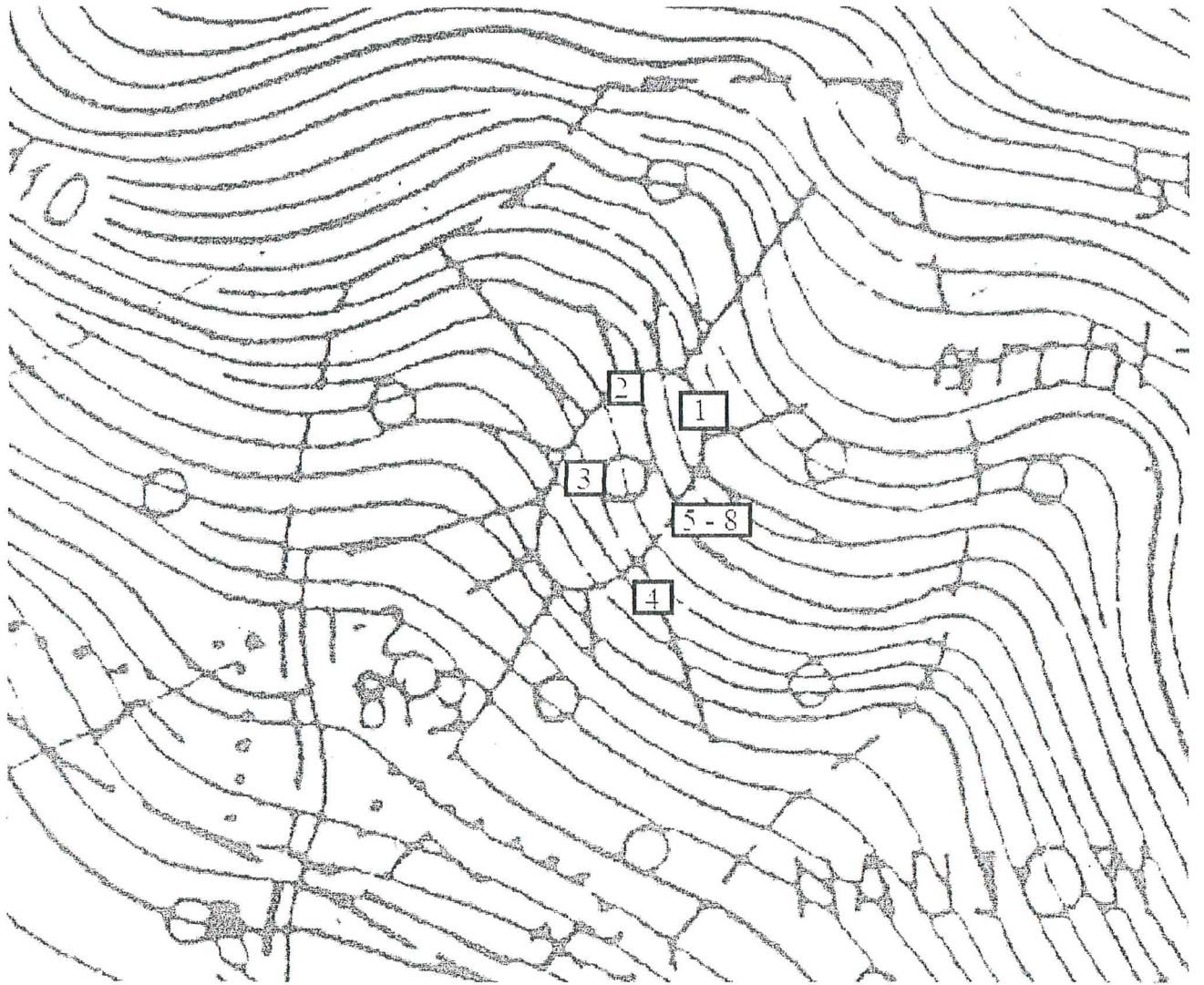
- paminklo teritorija. Plotas - 4,4 ha
- reguliuojamo užstatymo ir saugomo gamtinio kraštovaizdžio zona. Plotas - 159,0 ha

Nuorašas tikras

B. Biekšaitė, 1993 07 19

PL 24 Naujosios Rėvos piliakalnio teritorijos ribų planas





Pl. 25 Naujosios Rėvos piliakalnio planas

1 - 8 - duobių vietos

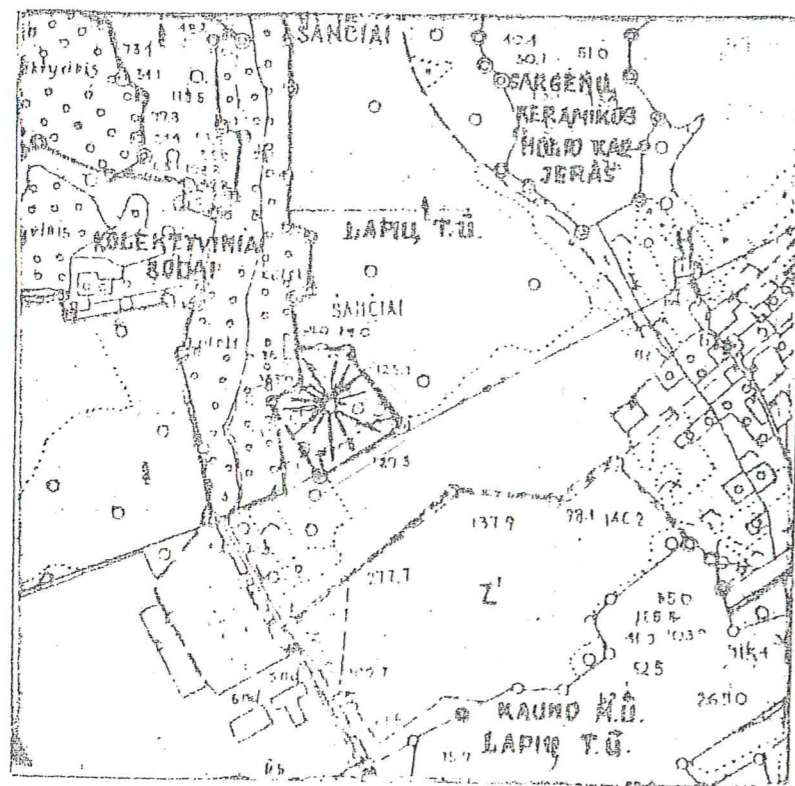
ŠANČIŲ PILIAKALNIO, VAD. PIKELNIA (RESPUBLIKINĖS REIKŠMĖS
ARCHEOLOGIJOS PAMINKLO AR-357) TERITORIJOS RIBŲ

P L A N A S

Kauno rajonas, Domeikavos apylinkė, Šančių kaimas
Lapių t.ū.

Paminklo teritorijos plotas 1,6 ha

Kultūros vertybės kodas:
A 325



M 1:10000
Vienam cm - 100 m

Pastaba: paminklo teritorijoje draudžiami bet kokios statybos
žemės, žemės ir miško ūkio darbai, išskyrus šienavimą

Paminklo teritorijos eksplikacija

Žemės naudojimas	Paminklo teritorija (ha)
Aplama	0,22
Miškas	1,4
Viso	1,62

SVIRTINU:

Kultūros ministerijos Muziejų ir kultūrų
paminklų apsaugos valdybos viršininkas
.....*E. Misiulis*..... E. Misiulis
1988m. rugpjūtis 707

Mokslinės-metodinės kultūros paminklų apsaugos
tarybos archeologijos sk. viršininkas.....*B. Dekanis*..... B. Dekanis

Kauno raj. kultūros sk. vyresn. metodininkas
kultūros paminklų apsaugai.....*V. Maskeliūnas*..... V. Maskeliūnas

Kauno raj. vyriaus. inž. žemėtvarkininkas.....*V. Demėdžiūnas*..... V. Demėdžiūnas

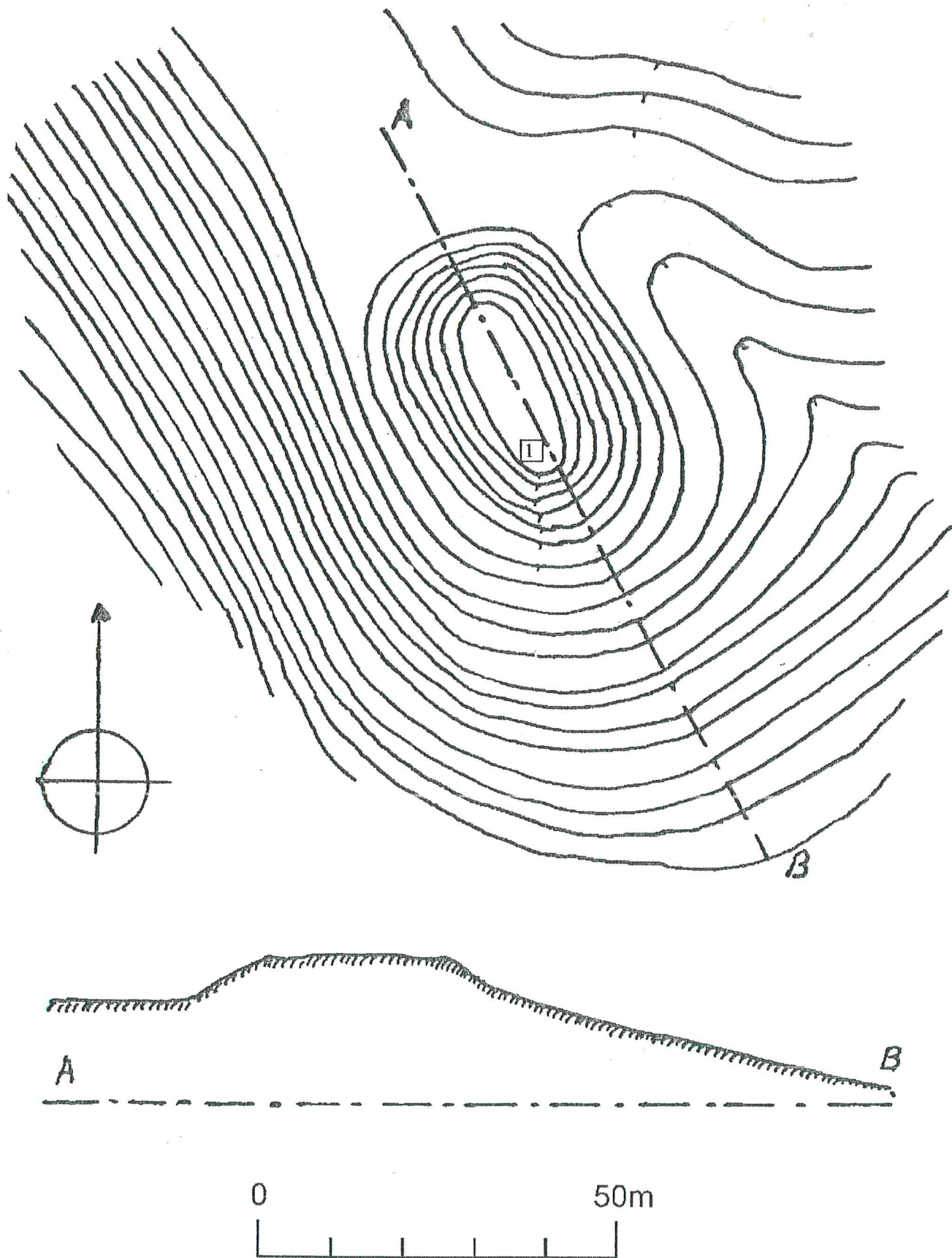
Kauno raj. LDT vykdomojo komiteto kultūros skyriaus
atstovas.....*S. Danišlienė*..... S. Danišlienė

Planą sudarė:
Respublikinio žemėtvarkos projektavimo
instituto geodezijos skyrius

Gr. vadovas...*J. Urniežius*... J. Urniežius

Vyresn. inžinierius...*A. Rutkauskienė*... A. Rutkauskienė

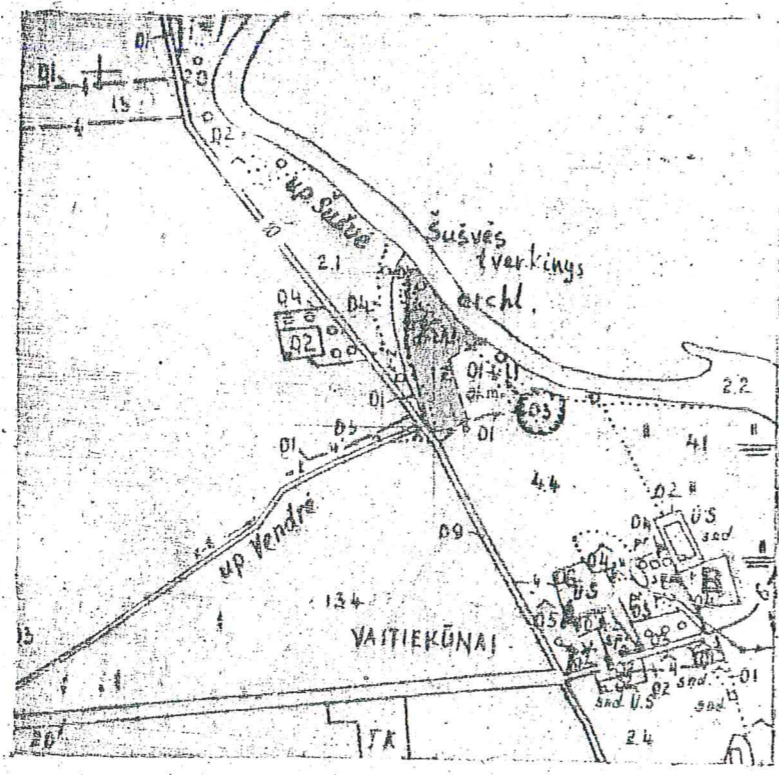
1988.03.03



Pl. 27 Šančių piliakalnio planas
1 - duobės vieta

Tvirtinu: *E. Misulius*

Kultūros ministerijos Muziejų
ir kultūros paminklų apsaugos
viršininkas E. Misulius

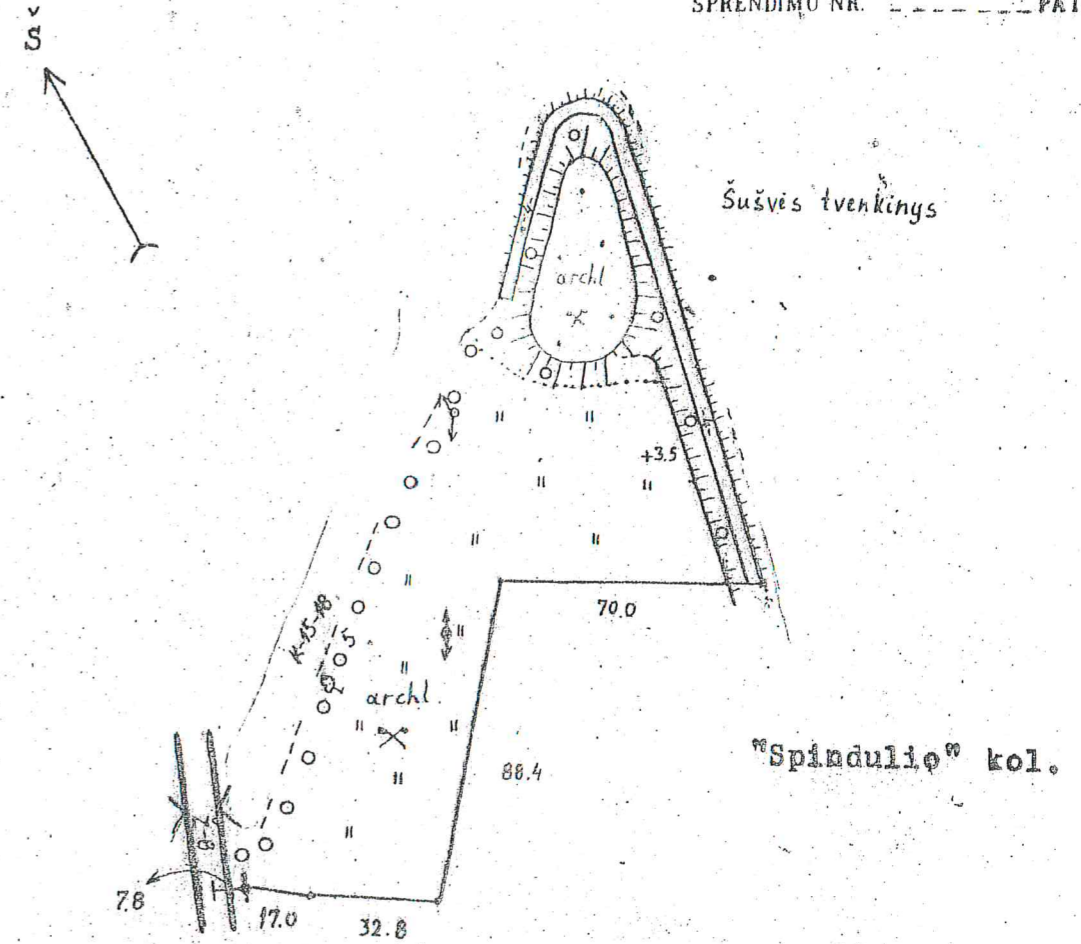


M. 1:10000

VAITIEKŪNŲ PILIAKALNIO, VADINAMO FILINI IR JO SEN
VĖS GYVENVIETĖS (REPUBLIKINĖS REIKŠMĖS ARCHEOLOGIJOS
MINKLO AR-860), TERITORIJOS RIBŲ PLANAS,
RADVILIŠKIO RAJONO GRINKIŠKIO APYLINKĖS VAITIEKŪNŲ
KAIMAS, "SPINDULIO" KOLĖS.

Plotas 1,3 ha,
iš jo 0,9 ha pievų, 0,4 ha miškų.

SICŲ ŽEMENAUDOS RIBOS IR PLOTAS
RAJONO LDV VYKDOMOJO
KOMITETO 19... m. ... mėn. ... d.
SPRENDIMŲ NR. ... PATVIRTINTA

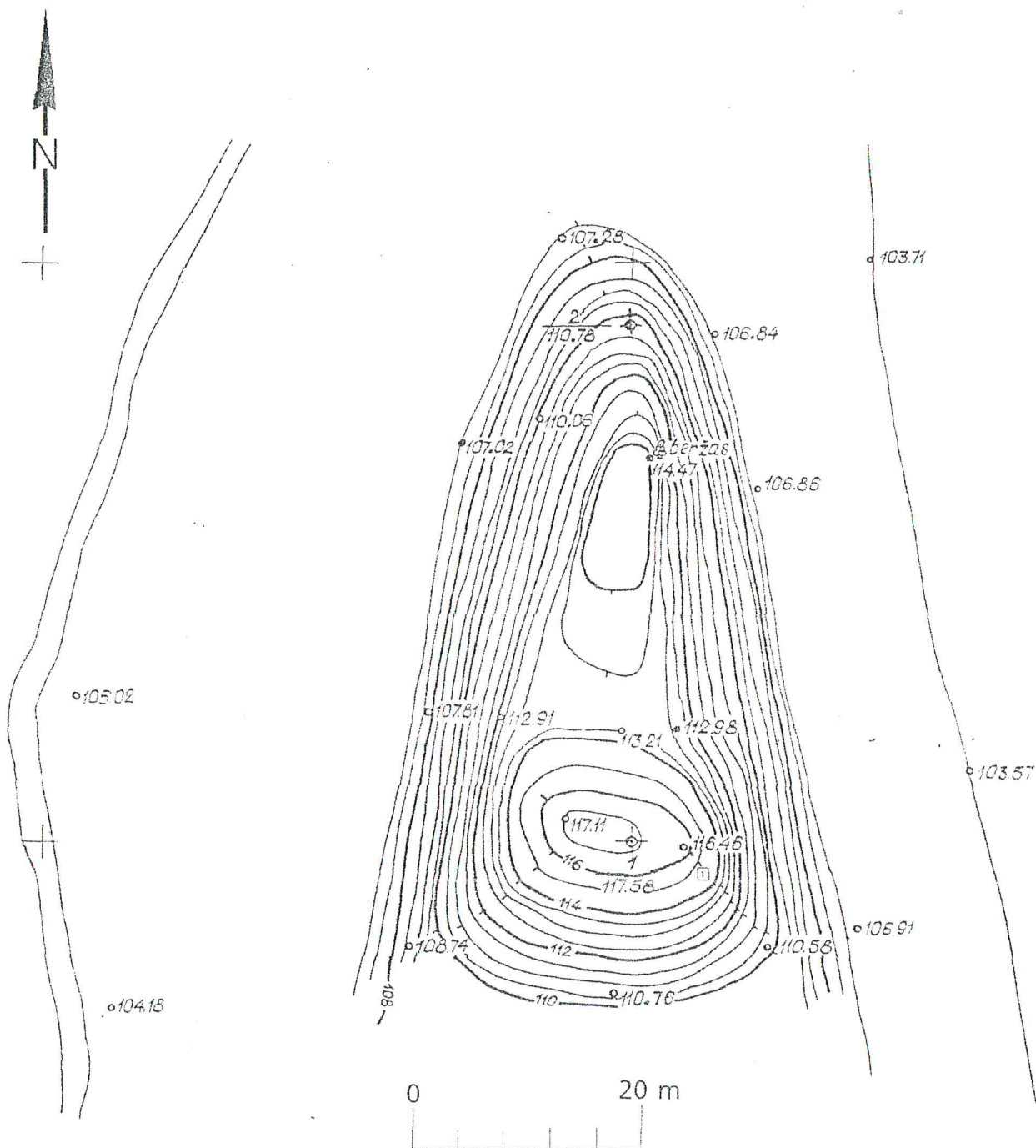


- GELŽBETONINIS RIBOŽENKLIS
- LAIKINAS MATAVIMO ŽENKLAS

Pastaba: paminklo teritorijoje dra
dėjami bet kokios statybos
žemės ir žemės ūkio darbai
išskyrus šienavimą.

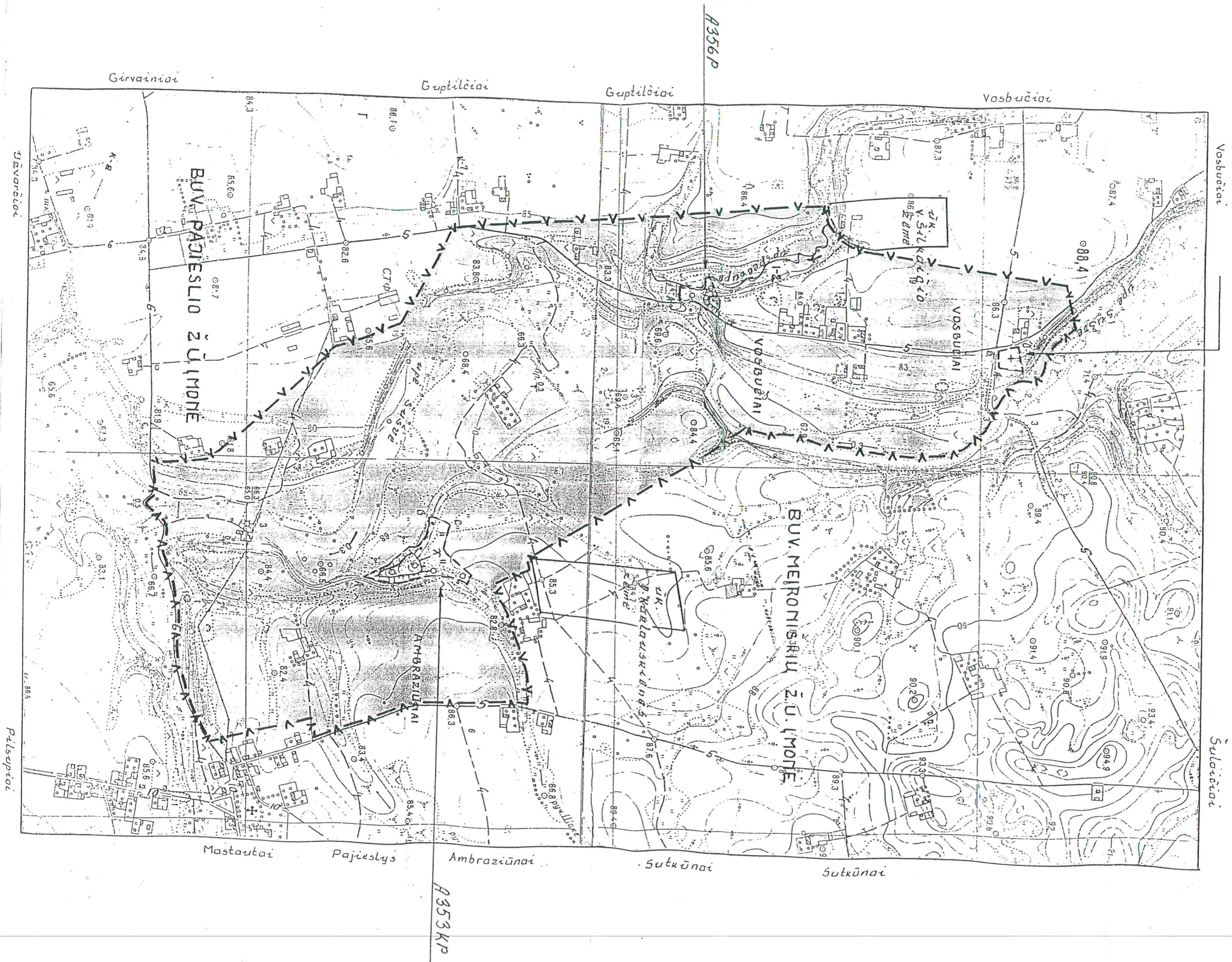
MASTELIS 1:2000

LTSR Kultūros m-jos mokslinės metod.
SUDERINTA: kultūros paminklų apsaugos tarybos
1986. XII. 23 archeologijos skyriaus viršininkas *E. Misulius* B. DAKANI
1986. XII. 1 "SPINDULIO" kol. pirmininkas *S. Rocius* S. ROCIUS
1986. XII. 2 RAJONO VYRIAUS. INŽ. ŽEMĖTVARKININKAS *A. Valys* A. VALYS
1986. XII. 2 Radviliškio raj. kult. sk. vyr. metodinė kult. paminklų apsaugai *E. Prascėv* E. PRASCĖV
RIBAS ATŽYMEJO IR PLANĄ SUDARĖ: VISASAJUNGINIS ŽEMĖS ŪKIO AEROFOTOGEODEZINIŲ
TYRINĖJIMŲ INSTITUTAS, VISCHAGI VAKARŲ FILIALAS
1986 m. rugsėjo mėn. 13 d. BŪRIO V-KAS *P. Janukėn* P. JANUKĖN
Inžinierius *Z. Černevič* Z. ČERNEVIČ


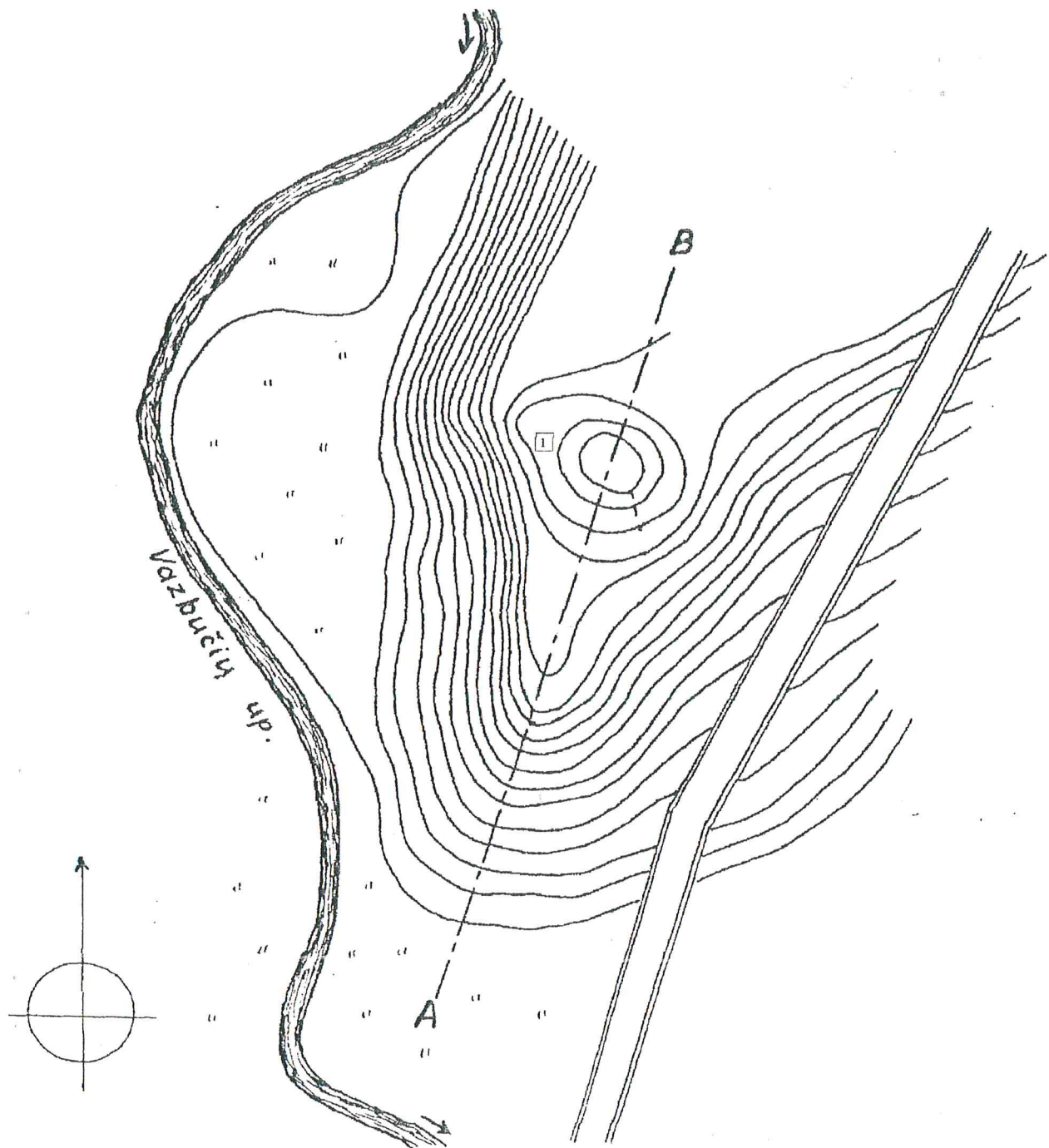


Pl. 29 Vaitiekūnų piliakalnio planas

1 - duobės vieta



Pl. 30 Vosbučių piliakalnio teritorijos ribų planas




Pl. 31 Vosbučių piliakalnio planas

1 - duobės vieta



Nuotr. 1 Balandiškių piliakalnyje iškasta duobė



Nuotr. 2 Balandiškių piliakalnyje iškastos duobės pjūvis



Nuotr. 3 Užpilta Balandiškių piliakalnyje iškasta duobė



Nuotr. 4 Betygalos II piliakalnyje iškasta duobė



Nuotr. 5 Betygalos II piliakalnyje iškastos duobės pjūvis



Nuotr. 6 Užpilta Betygalos II piliakalnyje iškasta duobė




Nuotr. 7 Darbutų II piliakalnyje iškasta duobė



Nuotr. 8 Užpilta Darbutų II piliakalnyje iškasta



Nuotr. 9 Dūkštelių piliakalnyje iškasta duobė



Nuotr. 10 Dūkštelių piliakalnyje iškastos duobės pjūvis




Nuotr. 11 Elniakampio piliakalnyje iškastos duobės pjūvis



Nuotr. 12 Užpilta Elniakampio piliakalnyje iškasta duobė



Nuotr. 13 Gudelių piliakalnyje iškasta pirmoji duobė




Nuotr. 14 Gudelių piliakalnyje iškastos pirmosios duobės pjūvis



Nuotr. 15 Užpilta Gudelių piliakalnyje iškasta pirmoji duobė



Nuotr. 16 Gudelių piliakalnyje iškasta antroji duobė




Nuotr. 17 Gudelių piliakalnyje iškastos antrosios duobės pjūvis



Nuotr. 18 Užpilta Gudelių piliakalnyje iškasta antroji duobė



Nuotr. 19 Jakaviškių piliakalnyje iškasta pirmoji duobė



Nuotr. 20 Užpilta Jakaviškių piliakalnyje iškasta pirmoji duobė



Nuotr. 21 Jakaviškių piliakalnyje iškasta antroji duobė



Nuotr. 22 Užpilta Jakaviškių piliakalnyje iškasta antroji duobė



Nuotr. 23 Jaučiakių piliakalnyje iškasta duobė



Nuotr. 24 Jaučiakių piliakalnyje iškastos duobės pjūvis



Nuotr. 25 Užpilta Jaučiakių piliakalnyje iškasta duobė




Nuotr. 26 Kampų piliakalnyje iškasta pirmoji duobė



Nuotr. 27 Užpilta Kampų piliakalnyje iškasta pirmoji duobė



Nuotr. 28 Kampų piliakalnyje iškasta antroji duobė



Nuotr. 29 Užpilta Kampų piliakalnyje iškasta antroji duobė



Nuotr. 30 Krikštonių piliakalnyje iškasta pirmoji duobė



Nuotr. 31 Užpilta Krikštonių piliakalnyje iškasta pirmoji duobė



Nuotr. 32 Krikštonių piliakalnyje iškasta antroji duobė



Nuotr. 33 Užpilta Krikštonių piliakalnyje iškasta antroji duobė



Nuotr. 34 Krūminių piliakalnyje iškasta duobė



Nuotr. 35 Užpilta Krūminių piliakalnyje iškasta duobė



Nuotr. 36 Laukagalių piliakalnyje iškasta pirmoji duobė



Nuotr. 37 Laukagalių piliakalnyje iškasta antroji duobė



Nuotr. 38 Laukagalių piliakalnio vaizdas nuvalius menkavertę augmeniją



Nuotr. 39 Laukagalių iškastos antrosios duobės pjūvis



Nuotr. 40 Užpilta Laukagalių piliakalnyje iškastos duobė



Nuotr. 41 Naujosios Rėvos iškastos pirmosios duobės pjūvis



Nuotr. 42 Užpilta Naujosios Rėvos piliakalnyje iškasta pirmoji duobė



Nuotr. 43 Naujosios Rėvos iškastos antrosios duobės pjūvis



Nuotr. 44 Užpilta Naujosios Rėvos piliakalnyje iškasta antroji duobė



Nuotr. 45 Naujosios Rėvos piliakalnyje iškasta trečioji duobė



Nuotr. 46 Naujosios Rėvos iškastos trečiosios duobės pjūvis



Nuotr. 47 Užpilta Naujosios Rėvos piliakalnyje iškasta trečioji duobė



Nuotr. 48 Naujosios Rėvos piliakalnyje iškasta ketvirtoji duobė



Nuotr. 49 Naujosios Rėvos iškastos ketvirtosios duobės pjūvis



Nuotr. 50 Užpilta Naujosios Rėvos piliakalnyje iškasta ketvirtoji duobė



Nuotr. 51 Naujosios Rėvos piliakalnyje išrausta lapių ola



Nuotr. 52 Naujosios Rėvos piliakalnyje išrausta lapių ola



Nuotr. 53 Naujosios Rėvos piliakalnyje išrausta lapių ola



Nuotr. 54 Naujosios Rėvos piliakalnyje išrausta lapių ola



Nuotr. 55 Užpilta Naujosios Rėvos piliakalnyje išrausta lapių ola



Nuotr. 56 Užpiltos Naujosios Rėvos piliakalnyje išraustos lapių



Nuotr. 57 Šančių piliakalnyje iškasta duobė




Nuotr. 58 Užpilta Šančių piliakalnyje iškasta duobė



Nuotr. 59 Vaitiekūnų piliakalnyje iškasta duobė



Nuotr. 60 Vaitiekūnų piliakalnyje iškastos duobės pjūvis



Nuotr. 61 Užpilta Vaitiekūnų piliakalnyje iškasta duobė



Nuotr. 62 Vosbučių piliakalnyje iškasta duobė



Nuotr. 63 Vosbučių piliakalnyje iškastos duobės pjūvis



Nuotr. 64 Užpilta Vosbučių piliakalnyje iškasta duobė



Nuotr. 65 Keramikos šukė iš Naujosios Rėvos piliakalnio (Inv.Nr.1)



Nuotr. 66 Keramikos šukė iš Elniakampio piliakalnio (Inv.Nr.1)



Nuotr. 67 Keramikos šukė iš Elniakampio piliakalnio (Inv.Nr.2)



Nuotr. 68 Keramikos šukė iš Elniakampio piliakalnio (Inv.Nr.3)



Nuotr. 69 Keramikos šukė iš Elniakampio piliakalnio (Inv.Nr.4)



Nuotr. 70 Keramikos šukė iš Elniakampio piliakalnio (Inv.Nr.5)



Nuotr. 71 Keramikos šukė iš Elniakampio piliakalnio (Inv.Nr.6)



Nuotr. 72 Keramikos šukė iš Elniakampio piliakalnio (Inv.Nr.7)



Nuotr. 73 Keramikos šukė iš Elniakampio piliakalnio (Inv.Nr.8)



Nuotr. 74 Keramikos šukė iš Elniakampio piliakalnio (Inv.Nr.9)



Nuotr. 75 Keramikos šukė iš Elniakampio piliakalnio (Inv.Nr.10)



Nuotr. 76 Keramikos šukė iš Elniakampio piliakalnio (Inv.Nr.11)



Nuotr. 77 Keramikos šukė iš Elniakampio piliakalnio (Inv.Nr.12)

ARCHEOLOGIJOS OBJEKTŲ ERODUOJANČIŲ DALIŲ KAUNO, KĖDAINIŲ,
JONAVOS, RASEINIŲ, RADVILIŠKIO, IGNALINOS, MOLĖTŲ, LAZDIJŲ,
VARĖNOS, VILNIAUS RAJONUOSE IR ELEKTRĖNŲ SAVIVALDYBĖJE
ARCHEOLOGINIŲ ŽVALGYMŲ PROJEKTAS

Lietuvoje šiuo metu yra nemažai archeologijos objektų, kuriuose seniau arba visiškai neseniai prikasinėta duobių, kurių pakraščiai nuolat griūva ir eroduoja. Dėl to šiuose objektuose būtina atlikti archeologijos žvalgymus ir šiuos objektus sutvarkyti. 2005 metais pasirinkti tokie objektai:

1. Balandiškių piliakalnis, Elektrėnų sav.- piliakalnio aikštelėje iškasta duobė.
2. Gudelių piliakalnis, Vilniaus m. – trys duobės piliakalnio terasoje, aikštelėje ir šlaite.
3. Elniakampio, Velniakampio piliakalnis, Vilniaus r. – piliakalnio šlaite iškasta duobė.
4. Naujosios Rėvos piliakalnis, Vilniaus r. – pylime iškastos dvi duobės, dar dvi duobės ir lapių olos yra piliakalnio aikštelėje ir šlaite.
5. Kampų, Jūrkampio piliakalnis, Molėtų r. – piliakalnio šlaite iškasta didžiulė duobė, iš kurios buvo (ir yra) kasamas smėlis.
6. Dūkštelių piliakalnis, Ignalinos r. – didžiulė duobė piliakalnio pylime.
7. Jakaviškių piliakalnis, Ignalinos r. – duobės piliakalnio aikštelėje.
8. Jaučiakių piliakalnis, Kauno r. – duobės piliakalnyje.
9. Laukagalių piliakalnis, Jonavos r. – duobės piliakalnio teritorijoje.
10. Šančių piliakalnis, Kauno r. – viena duobė piliakalnio šlaite.
11. Vosbučių piliakalnis, Kėdainių r. – duobė iškasta pylime.
12. Betygalos II piliakalnis, Raseinių r. – duobė prie įvažiavimo į piliakalnį, dar viena duobė griovyje.
13. Darbutų II piliakalnis, Raseinių r. – duobė piliakalnio pylime.
14. Krikštonių piliakalnis, Lazdijų r. – duobės šalia piliakalnio pylimo.
15. Krūminių piliakalnis, Varėnos r. – seniai iškastos duobės piliakalnio aikštelėje ir pašlaitėje.
16. Vaitiekūnų piliakalnis, Radviliškio r. – duobės piliakalnio teritorijoje.

Archeologijos žvalgymų metu bus fiksuojami objektų eroduojančių dalių pjūviai, išmestos žemės sijojamos ir surenkami aptikti radiniai. Atliekama fotofiksacija. Atlikus šiuos darbus, duobės bus užpilamos iškastomis žemėmis arba atvežtiniu gruntu.

R. Kraujalis

Leidimas galioja iki 2005-11-30

L E I D I M A S


vykdyti archeologinius tyrimus

2005-08-25 Nr.179
Vilnius


Pagal Lietuvos Respublikos nekilnojamojo kultūros paveldo apsaugos įstatymo 18 str. šis leidimas išduotas **R.Kraujaliui** vykdyti archeologijos objektų eroduojančių dalių Kauno, Kėdainių, Jonavos, Raseinių, Radviliškio, Ignalinos, Molėtų, Lazdijų, Varėnos, Vilniaus raj. ir Elektrėnų saviv., **archeologinius žvalgymus**, taip pat naudoti elektronines priemones, sudarinėti planus, filmuoti, fotografuoti, piešti, rinkti radinius ir mėginius tiriamame objekte.

Tyrimų projektas: Archeologijos objektų eroduojančių dalių Kauno, Kėdainių, Jonavos, Raseinių, Radviliškio, Ignalinos, Molėtų, Lazdijų, Varėnos, Vilniaus rajonuose ir Elektrėnų savivaldybėje archeologinių žvalgymų projektas, 2005-08-24, Nr.179.

Vyr.archeologas



Z.Baubonis



[Signature]

PRIĖMIMO AKTAS Nr. 58

2010 m. kovo mėn. 15 d. mes, muziejaus darbuotojas LNM Archeologijos skyriaus muziejininkas

Gediminas Petrauskas

ir Kultūros paveldo departamento Kontrolės skyriaus vedėjas

Rimantas Kraujalis

sudarėme šio akto keturis egzempliorius apie tai, kad pirmas priima (nuolatinei, laikinai), o antrasis perduoda muziejui šiuos muziejinės reikšmės daiktus:

Eilės Nr.	Daikto pavadinimas ir jo trumpas aprašymas	Daiktų sk.	Daikto būklė	Lauko nr.	Pastabos
1-11.	Puodų, molinių, lipdytų, šukės lygiu ir brūkšniuotu pav.	11	gera	1-10, 12	
12.	Puodo, molinio, žiesto, šukė	1	gera	11	
13.	Geležies gargažė	1	gera	-	
	<u>Elniakampis (Velniakampis) (Vilniaus r.)</u>				
	Piliakalnis.				
14.	Puodo, molinio, lipdyto, šukė lygiu pav.	1	gera	1	
	<u>Naujoji Rėva (Vilniaus r.)</u>				
	Piliakalnis (vad. Rusų bažnyčia).				
	Radiniai rasti archeologijos objektų eroduojančių dalių žvalgymų metu 2005 m. Priimti pagal radinių sąrašą.				
	<i>[Large handwritten scribble]</i>				