

ILIUSTRACIJŲ SĄRAŠAS

Nuotraukos 2-7, 9,10 – R. Laužiko, 1, 8, 11-49 – G. Striškos.

Radinių nuotraukos V. Abramausko, piešiniai – H. ir R. Manomaičių.

1. Dubingių piliavietės vaizdas iš PV
2. Bažnyčios vietos vaizdas prieš tyrimus. Vaizdas iš R.
3. Bažnyčios vietos vaizdas prieš tyrimus. Vaizdas iš PV.
4. Bažnyčios vietos vaizdas prieš tyrimus. Vaizdas iš P.
5. Nuvalyta bažnyčios P siena. Vaizdas iš V.
6. Apsidės rūšys po tvarkymo darbų. Vaizdas iš V.
7. Lietuvos etnokosmologijos muziejaus edukacinio projekto „Kultūros paveldo mokymai jaunimui” dalyviai
8. Rūmų vieta. Vaizdas iš P (nuo bažnyčios).
9. Rūmų vieta. Vaizdas prieš tyrimus iš R pusės.
10. Rūmų vieta. Vaizdas prieš tyrimus iš V pusės.
11. Perkasos vaizdas prieš išplėtimą, pasiekus molingą raudonų plytų griuvenų sluoksnį. Vaizdas iš ŠR.
12. Perkasos vaizdas prieš išplėtimą, pasiekus molingą raudonų plytų griuvenų sluoksnį. Vaizdas iš R.
13. Perkasos vaizdas prieš išplėtimą, pasiekus molingą raudonų plytų griuvenų sluoksnį. Vaizdas iš ŠV.
14. Pastato vidaus vaizdas iš Š.
15. Perkasos vaizdas po išplėtimo į Š pusę. Vaizdas iš R.
16. Perkasos vaizdas po išplėtimo į Š pusę. Vaizdas iš ŠR.
17. Perkasos Š pjūvio vakarinės dalies vaizdas iš P.
18. Perkasos V pjūvio vaizdas iš R.
19. Perkasos P pjūvio vakarinės dalies vaizdas iš Š.
20. Mūrai pastato viduje. Liniuotė stovi ant vidinės pertvaros. Kairėje skliauto liekanos, dešinėje matosi kitos patalpos kalkių skiedinio padas. Vaizdas iš Š.
21. Mūrai pastato viduje. Dešinėje skliauto liekanos, kairėje matosi kitos patalpos kalkių skiedinio padas. Virš skliauto liekanų išlikęs suplūktas molis - aslos (?) liekanos. Vaizdas iš PR.
22. Švieslangio vieta ir rūšio skliauto liekanos. Vaizdas iš R.
23. Perkasos P pjūvio rytinės dalies vaizdas pasiekus degėsių sluoksnį. Vaizdas iš Š.
24. Rūmų PR siena pasiekus degėsių sluoksnį. Vaizdas iš R.
25. Perkasos P pjūvio rytinės dalies vaizdas pasiekus žemį. Vaizdas iš Š.
26. Perkasos P pjūvio fragmentas. Santykis su mūru. Vaizdas iš ŠR.
27. Perkasos P pjūvio fragmentas. Degėsių sluoksnio ir ankstyvojo mūro santykis. Vaizdas iš ŠR.
28. Perkasos R pjūvio pietinės dalies vaizdas iš V.
29. Perkasos R pjūvio šiaurinės dalies vaizdas iš ŠV.
30. Perkasos Š pjūvio rytinės dalies vaizdas iš PR.
31. Bendras rūmų rytinio kampo mūrų vaizdas iš R pusės.
32. Rūmų PR siena. Vaizdas iš PR.
33. Rūmų PR sienos fragmentas. Vaizdas iš P.
34. Rūmų PR sienos fragmentas. Šurfas ties sienos sankirta su kontraforsu. Vaizdas iš PR.
35. Rūmų ŠR siena. Vaizdas iš ŠR.
36. Rūmų kontraforso ŠR siena. Vaizdas iš ŠR.
37. Rūmų kontraforso bendras vaizdas. Vaizdas iš PR.
38. Rūmų kontraforso PV siena. Vaizdas iš P.

39. Rūmų pirmo aukšto grindų liekanos. Vaizdas iš ŠR.
40. Rūmų pirmo aukšto grindų liekanos. Matuoklė stovi ant ankstesnių grindų kalkinio pado. Vaizdas iš ŠV.
41. Rūmų pusrūsio skliauto ir švieslangio PV dalis. Vaizdas iš P.
42. Rūmų pusrūsio skliauto PV siena. Vaizdas iš P.
43. Rūmų pusrūsio skliauto santykis su PR siena. Vaizdas iš ŠR.
44. Tyrimų vadovas ir Vilniaus Universiteto studentų grupė, dalyvavusi tyrimuose.
45. Tyrinėjimų svečiai bažnyčios vietoje.
46. Tyrinėjimų svečiai rūmų vietoje.
47. Rūmų vieta po tyrimų. Vaizdas iš R.
48. Laikinas perkamos perdengimas rūmų vietoje. Vaizdas iš PR.
49. Laikinas perkamos perdengimas rūmų vietoje. Vaizdas iš V.

RADINIŲ ILIUSTRACIJOS

(pirmas skaitmuo yra iliustracijos numeris, paskutinis – radinio numeris sąrašė)

- | | |
|---|--|
| 50. Puodas Nr. 1 | 83. Šachmatas Nr. 597 |
| 51. Puodo šukės Nr. 2 | 84. Puodų šukės Nr. 613, 610, 607 |
| 52. Bokalo šukė Nr. 6 | 85. Puodų šukės Nr. 614, 608, 612 |
| 53. Lėkštės fragm. Nr. 7 | 86. Puodų šukės Nr. 615, 606, 611 |
| 54. Lėkštė Nr. 8 | 87. Puodų šukės Nr. 619, 620, 618 |
| 55. Puodas Nr. 32 | 88. Puodų šukės Nr. 603, 604, 605, 622 |
| 56. Dubuo Nr. 71 | 89. Puodų šukės Nr. 624, 629, 623 |
| 57. Koklis Nr. 115 ir jo rekonstrukcija | 90. Puodų šukės Nr. 628, 625, 626 |
| 58. Koklis Nr. 130 ir jo rekonstrukcija | |
| 59. Koklis Nr. 177 | |
| 60. Koklio Nr. 177 rekonstrukcija | |
| 61. Koklis Nr. 233 | |
| 62. Koklio Nr. 233 rekonstrukcija | |
| 63. Koklis Nr. 234 | |
| 64. Koklis Nr. 235 | |
| 65. Koklis Nr. 236 | |
| 66. Koklių 234, 235 ir 236 rekonstrukcija | |
| 67. Koklis Nr. 247 | |
| 68. Koklis Nr. 248 | |
| 69. Koklis Nr. 277 | |
| 70. Koklis Nr. 333 | |
| 71. Koklis Nr. 335 | |
| 72. Dubeninis koklis Nr. 454 | |
| 73. Grindų plytelė Nr. 497 | |
| 74. Vyris (?) Nr. 525 | |
| 75. Lango apkalas Nr. 545 | |
| 76. Peilis Nr. 549 | |
| 77. Koklis Nr. 578 | |
| 78. Koklis Nr. 581 | |
| 79. Raktas Nr. 593 | |
| 80. Raktas Nr. 594 | |
| 81. Raktas Nr. 595 | |
| 82. Apkalas Nr. 596 | |



1. Dubingių piliavietės vaizdas iš PV



2. Bažnyčios vietos
vaizdas prieš tyrimus.
Vaizdas iš R.



3. Bažnyčios vietos
vaizdas prieš tyrimus.
Vaizdas iš PV.



4. Bažnyčios vietos
vaizdas prieš tyrimus.
Vaizdas iš P.



5. Nuvalyta bažnyčios P siena.
Vaizdas iš V.



6. Apsidės rūsysis po tvarkymo darbų.
Vaizdas iš V.



7. Lietuvos etnokosmologijos muziejaus edukacinio projekto „Kultūros paveldo mokymai jaunimui“ dalyviai



8. Rūmų vieta.
Vaizdas iš P (nuo bažnyčios).



9. Rūmų vieta. Vaizdas
prieš tyrimus iš R pusės.



10. Rūmų vieta. Vaizdas
prieš tyrimus iš V
pusės.



11. Perkastos vaizdas prieš išplėtimą, pasiekus molingą raudonų plytų griuvenų sluoksnį. Vaizdas iš ŠR.



12. Perkastos vaizdas prieš išplėtimą, pasiekus molingą raudonų plytų griuvenų sluoksnį. Vaizdas iš R.



13. Perkastos vaizdas prieš išplėtimą, pasiekus molingą raudonų plytų griuvenų sluoksnį. Vaizdas iš ŠV.



14. Pastato vidaus vaizdas iš Š.



15. Perkastos vaizdas po išplėtimo į Š pusę
Vaizdas iš R.



16. Perkastos vaizdas po išplėtimo į Š pusę
Vaizdas iš ŠR.



17. Perkastos Š pjūvio vakarinės dalies vaizdas iš P.



18. Perkastos V pjūvio vaizdas iš R.



19. Perkastos P pjūvio vakarinės dalies vaizdas iš Š.



20. Mūrai pastato viduje. Liniuotė stovi ant vidinės pertvaros. Kairėje skliauto liekanos, dešinėje matosi kitos patalpos kalkių skiedinio padas. Vaizdas iš Š.



21. Mūrai pastato viduje. Dešinėje skliauto liekanos, kairėje matosi kitos patalpos kalkių skiedinio padas. Virš skliauto liekanų išlikęs suplūktas molis - aslos (?) liekanos. Vaizdas iš PR.



22. Švieslangio vieta ir rūšio skliauto liekanos. Vaizdas iš R.




23. Perkasos P pjūvio rytinės dalies vaizdas pasiekus degėsių sluoksnį. Vaizdas iš Š.



24. Rūmų PR siena pasiekus degėsių sluoksnį. Vaizdas iš R.



25. Perkasos P pjūvio rytinės dalies vaizdas pasiekus įžemį. Vaizdas iš Š.



26. Perkastos P pjūvio fragmentas.
Santykis su mūru.
Vaizdas iš ŠR.



27. Perkastos P pjūvio fragmentas.
Degėsių sluoksnio ir ankstyvojo
mūro santykis.
Vaizdas iš ŠR.



28. Perkastos R pjūvio pietinės
dalies vaizdas iš V.



29. Perkasos R pjūvio šiaurinės dalies vaizdas iš ŠV.



30. Perkasos Š pjūvio rytinės dalies vaizdas iš PR.



31. Bendras rūmų rytinio kampo mūrų vaizdas iš R pusės.



32. Rūmų PR siena. Vaizdas iš PR.



33. Rūmų PR sienos fragmentas.
Vaizdas iš P.



34. Rūmų PR sienos fragmentas.
Šurfas ties sienos sankirta su
kontraforsu. Vaizdas iš PR.



35. Rūmų ŠR siena. Vaizdas iš ŠR.



36. Rūmų kontraforso ŠR siena. Vaizdas iš ŠR.



37. Rūmų kontraforso bendras vaizdas. Vaizdas iš PR.



38. Rūmų kontraforso PV
siena. Vaizdas iš P.



39. Rūmų pirmo aukšto grindų
liekanos. Vaizdas iš ŠR.



40. Rūmų pirmo aukšto grindų
liekanos. Matuoklė stovi ant
ankstesnių grindų kalkinio
pado. Vaizdas iš ŠV.



41. Rūmų pusrūsio skliauto ir švieslangio PV dalis. Vaizdas iš P.



42. Rūmų pusrūsio skliauto PV siena. Vaizdas iš P.



43. Rūmų pusrūsio skliauto santykis su PR siena. Vaizdas iš ŠR.



44. Tyrimų vadovas ir Vilniaus Universiteto studentų grupė, dalyvavusi tyrimuose.



45. Tyrinėjimų svečiai bažnyčios vietoje.



46. Tyrinėjimų svečiai rūmų vietoje.



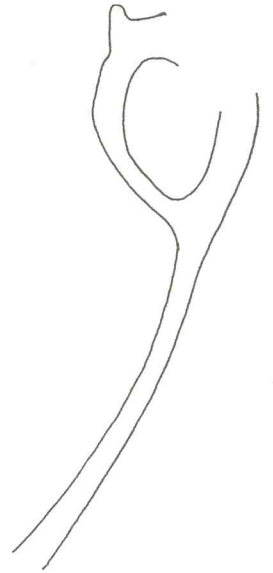

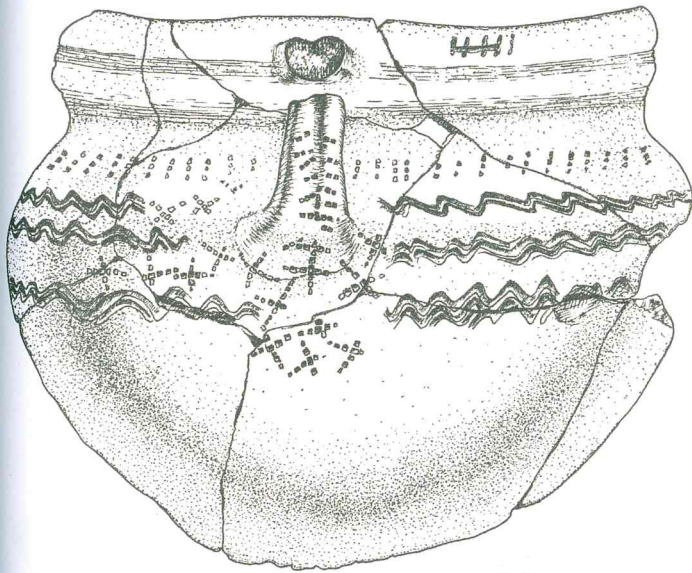
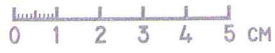
47. Rūmų vieta po tyrimų.
Vaizdas iš R.



48. Laikinas perkastos
perdengimas rūmų vietoje.
Vaizdas iš PR.



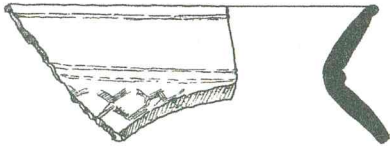
49. Laikinas perkastos
perdengimas rūmų vietoje.
Vaizdas iš V.



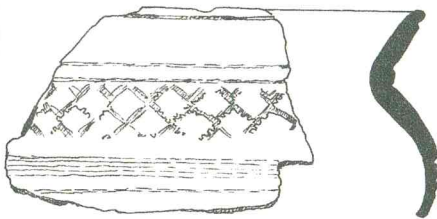
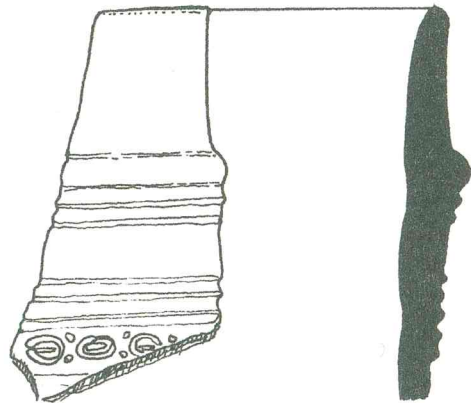
50. Puodas Nr. 1



0 1 2 3 4 5 CM



0 CM 1



0 1 2 3 4 5 CM

51. Puodo šukės Nr. 2

0 1 2 3 4 5 CM

52. Bokalo šukė Nr. 6



0 1 2 3 4 5 CM

53. Lėkštės fragm. Nr. 7



0 1 2 3 4 5 CM



54. Lékště Nr. 8

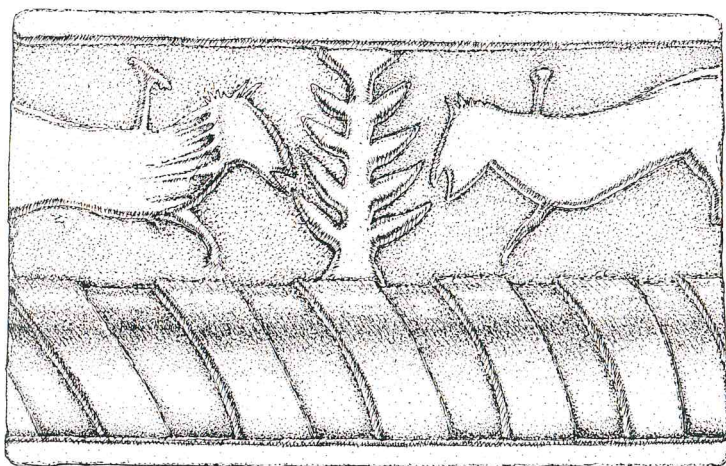
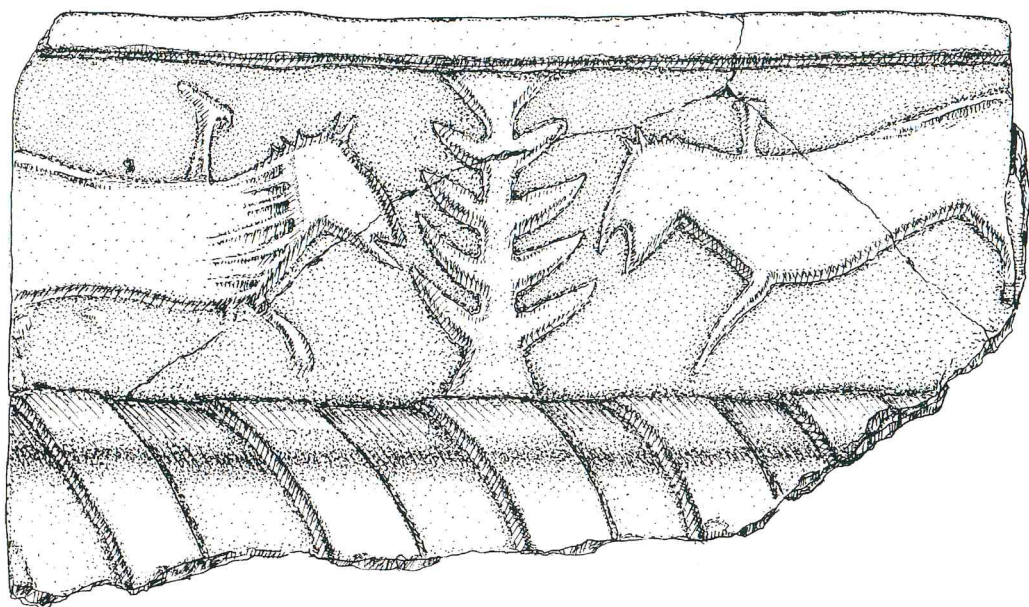


55. Puodas Nr. 32







56. Dubuo Nr. 71

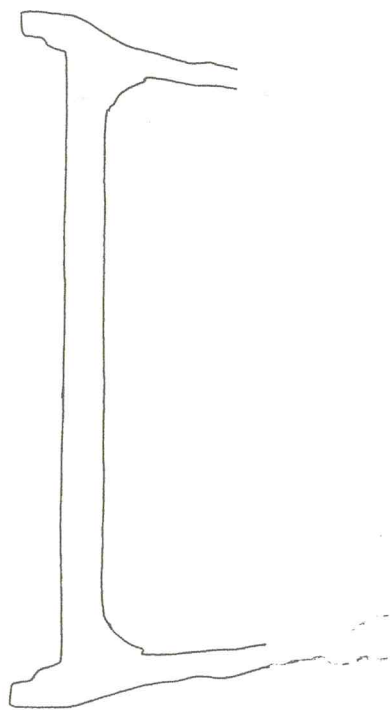



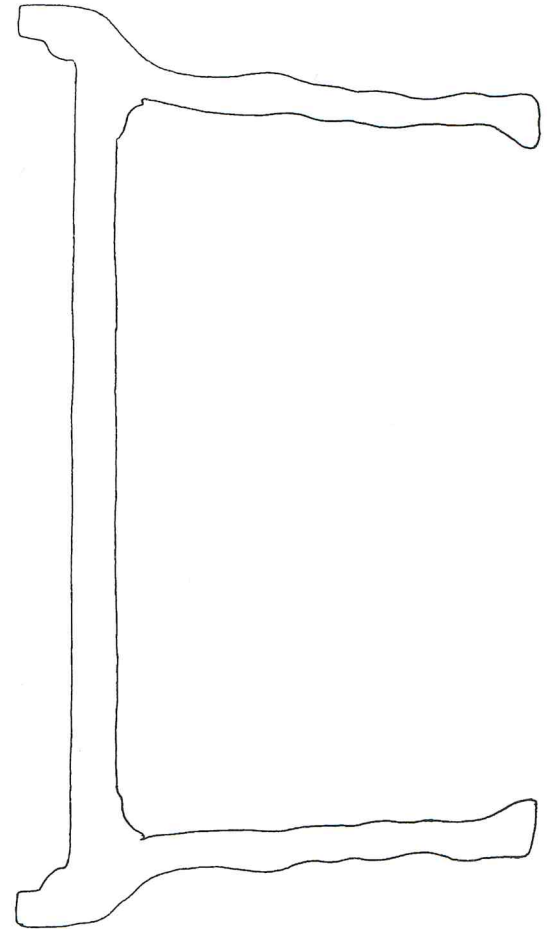



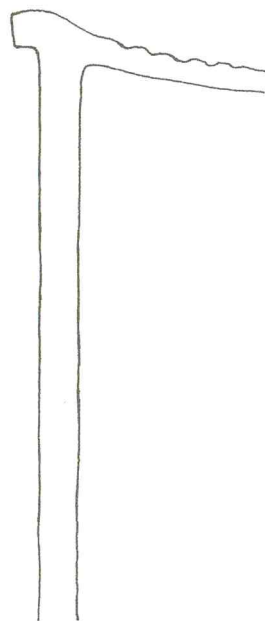

57. Koklis Nr. 115 ir jo rekonstrukcija



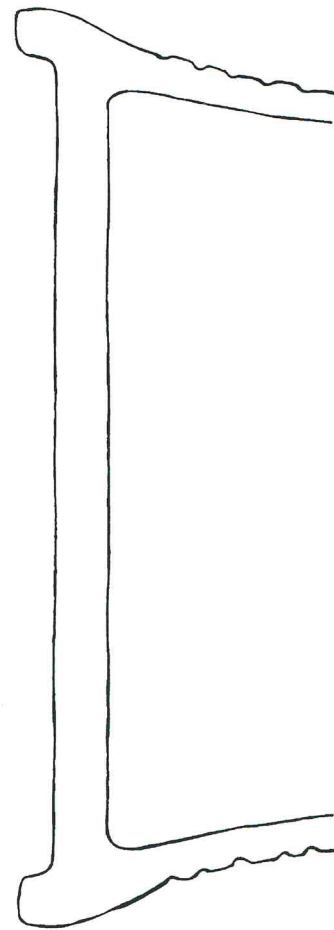

58. Koklis Nr. 130 ir jo rekonstrukcija



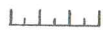
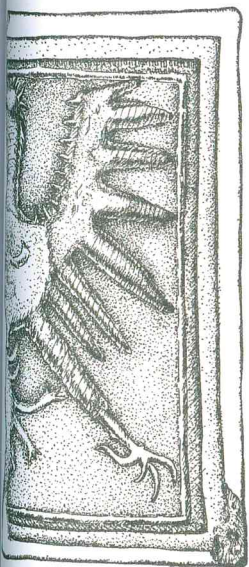





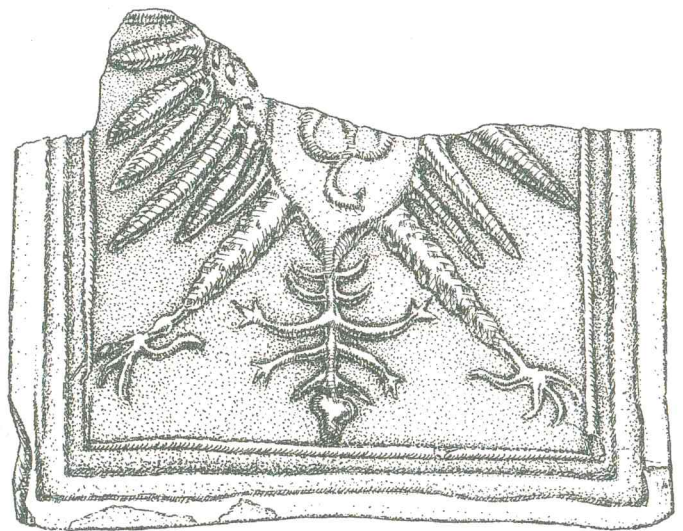

61. Koklis Nr. 233



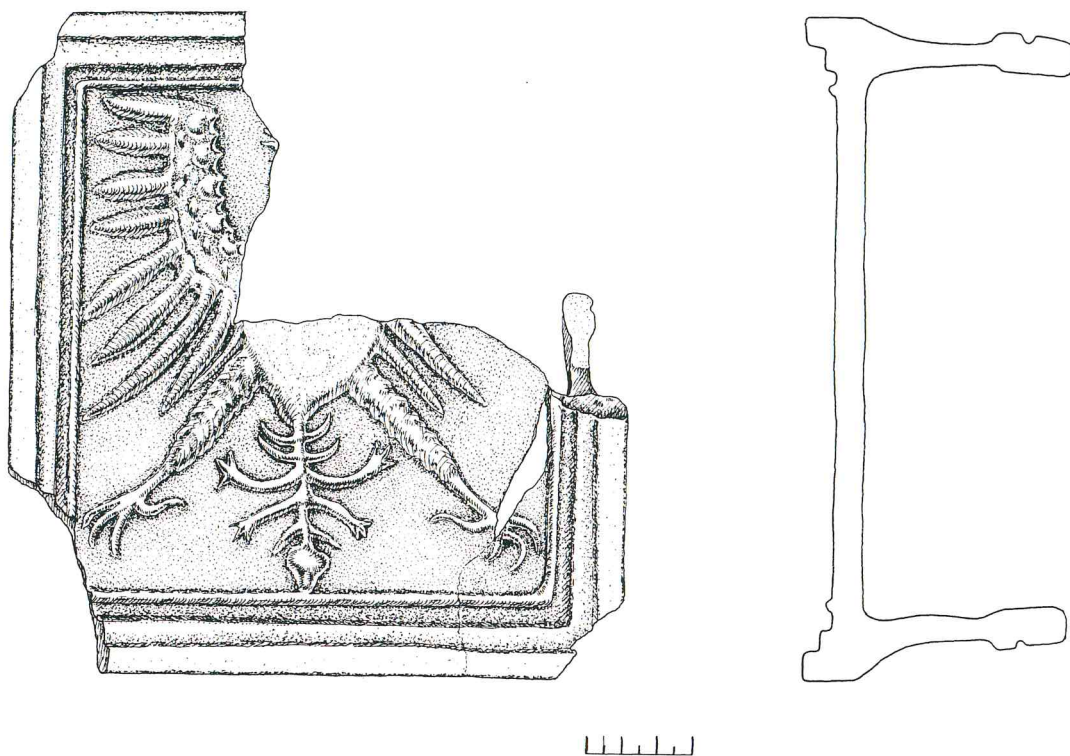
62. Koklio Nr. 233 rekonstrukcija



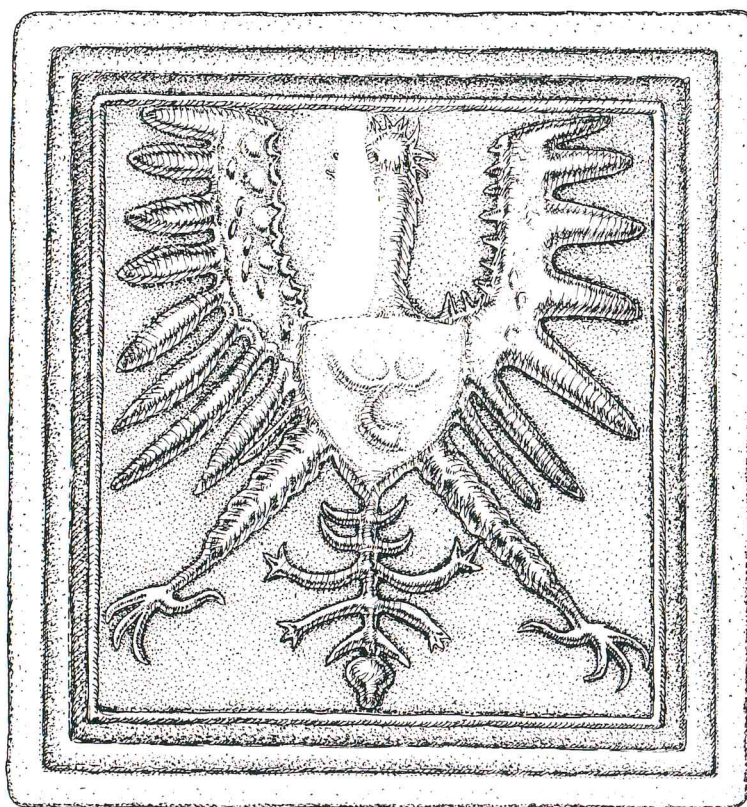
63. Koklis Nr. 234



64. Koklis Nr. 235



65. Koklis Nr. 236




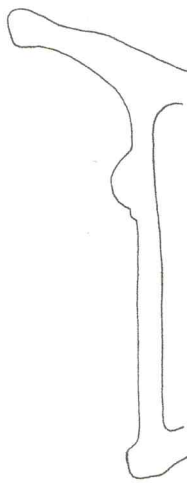

66. Koklių 234, 235 ir 236 rekonstrukcija



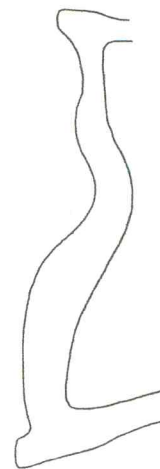
0 1 2 3 4 5 CM



0 1 2 3 4 5 CM






0 1 2 3 4 5 CM



67. Koklis Nr. 247

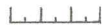

68. Koklis Nr. 248



69. Koklis Nr. 277



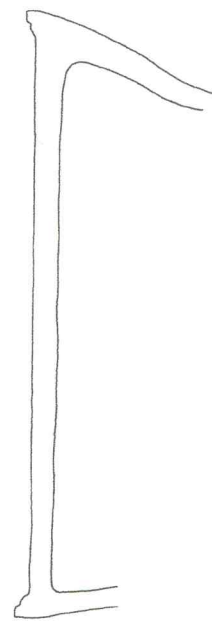
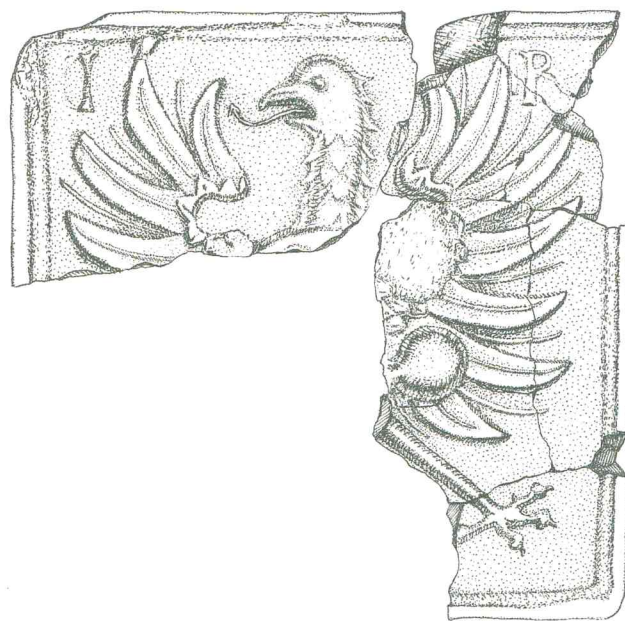
0 1 2 3 4 5 CM




70. Koklis Nr. 333



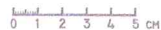
0 1 2 3 4 5 CM



71. Koklis Nr. 335




72. Dubeninis koklis Nr. 454



73. Grindų plytelė Nr. 497



74. Vyris (?) Nr. 525



75. Lango apkalas Nr. 545



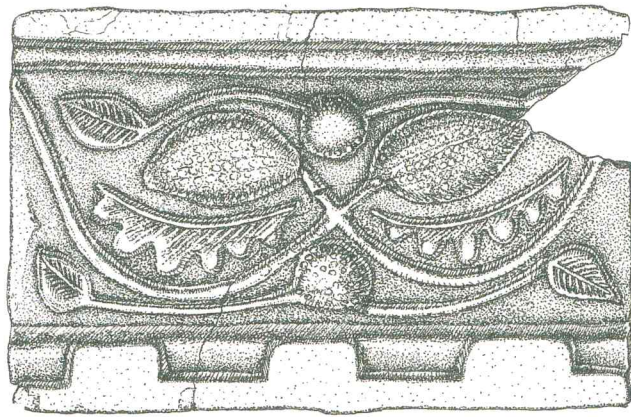
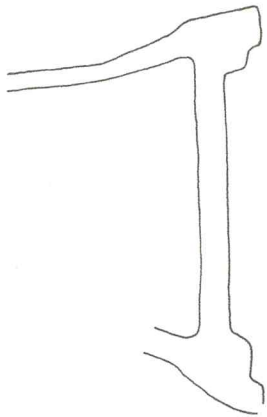
76. Peilis Nr. 549



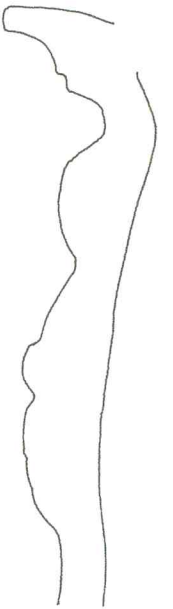
0 1 2 3 4 5 CM



0 1 2 3 4 5 CM

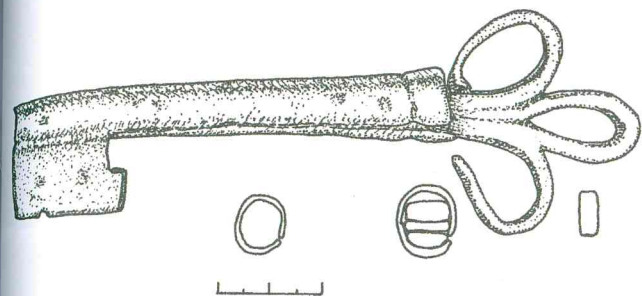


77. Koklis Nr. 578

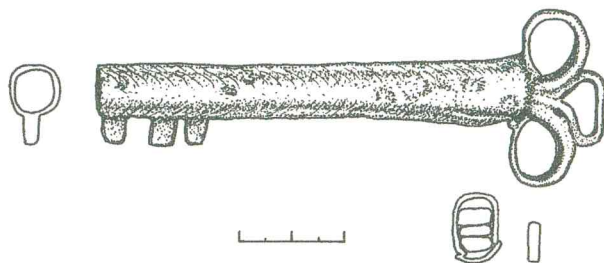


78. Koklis Nr. 581





79. Raktas Nr. 593



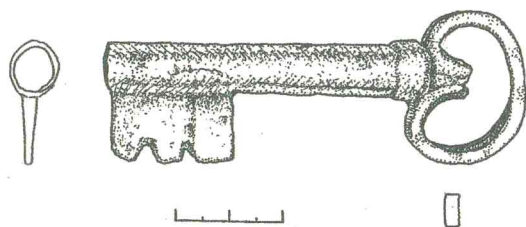
80. Raktas Nr. 594



0 CM 1



0 CM 1



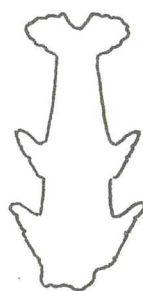
81. Raktas Nr. 595



0 CM 1



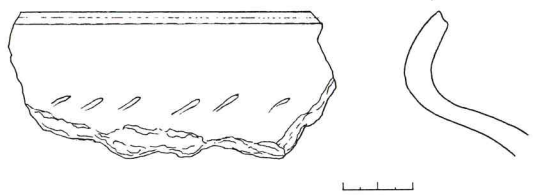
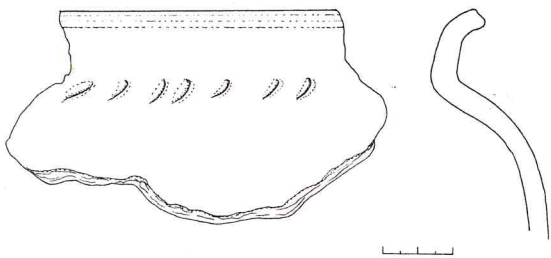
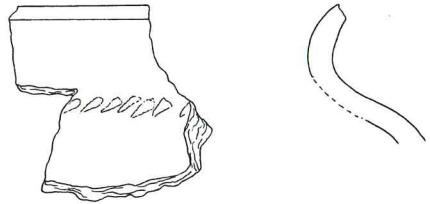
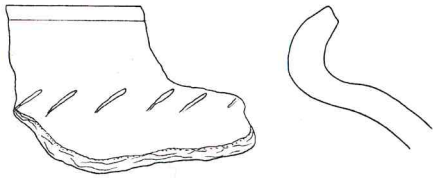
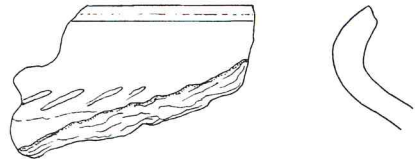
82. Apkalas Nr. 596



0 CM 1

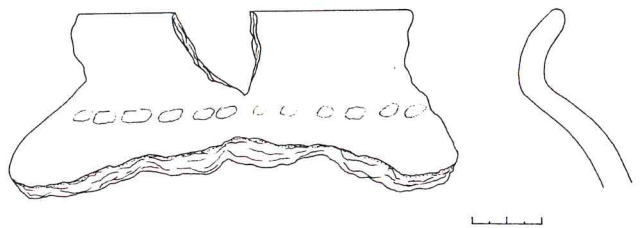
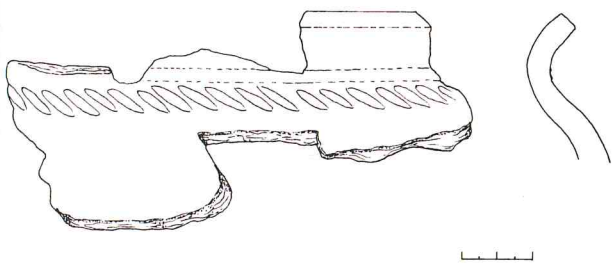
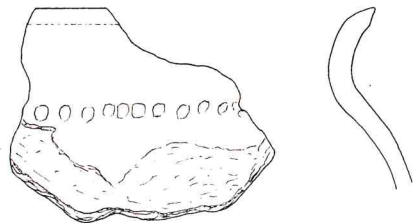
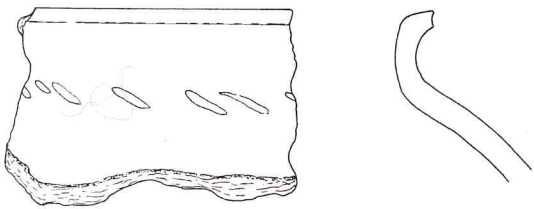
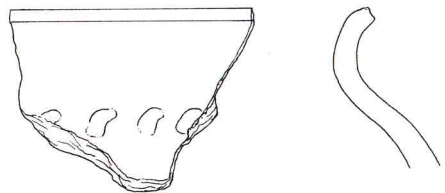
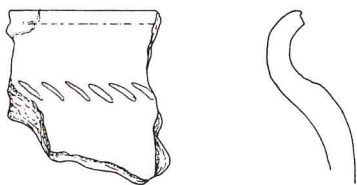
83. Šachmatas Nr. 597





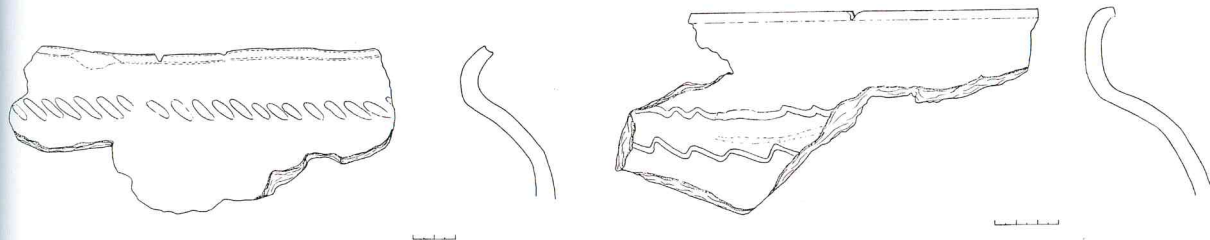
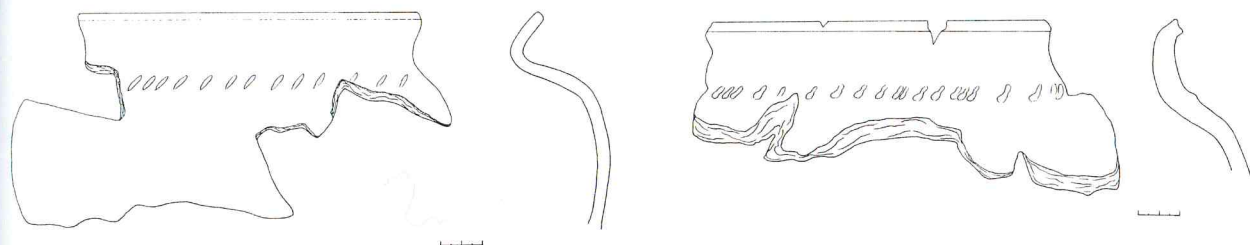
84. Puodų šukės Nr. 613, 610, 607

85. Puodų šukės Nr. 614, 608, 612

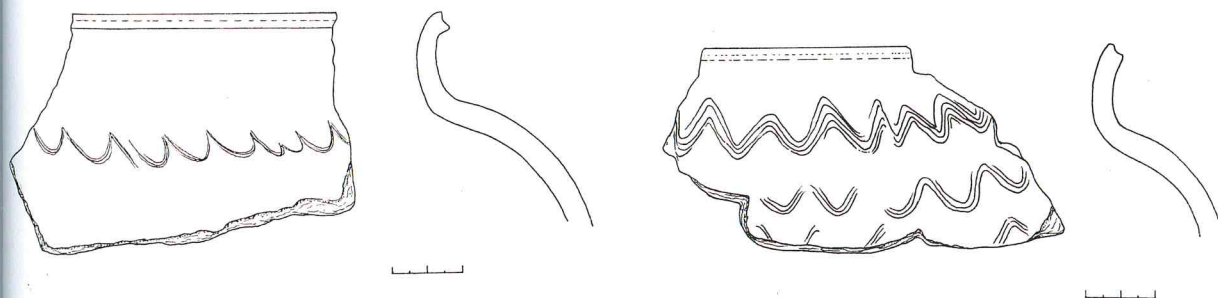
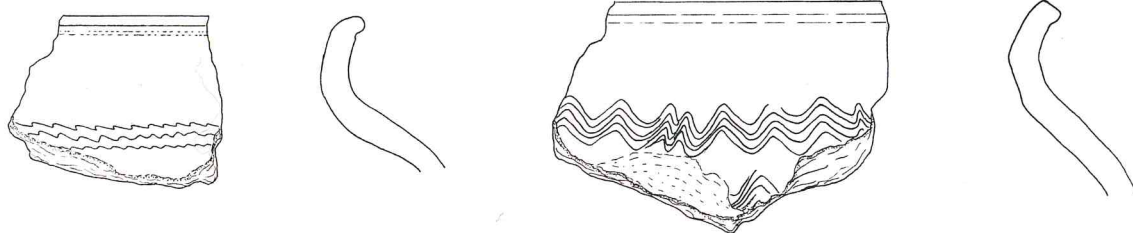
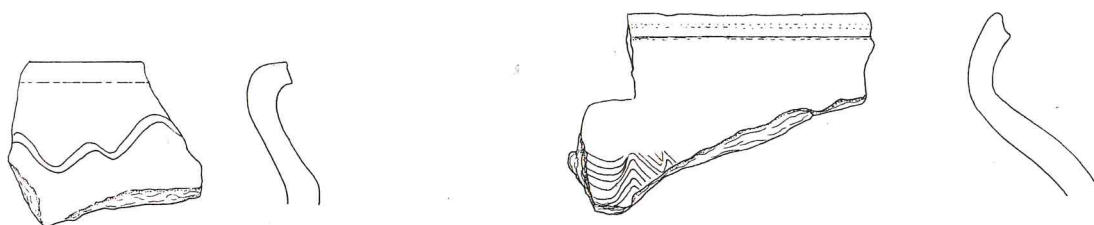


86. Puodų šukės Nr. 615, 606, 611

87. Puodų šukės Nr. 619, 620, 618



88. Puodų šukės Nr. 603, 604, 605, 622



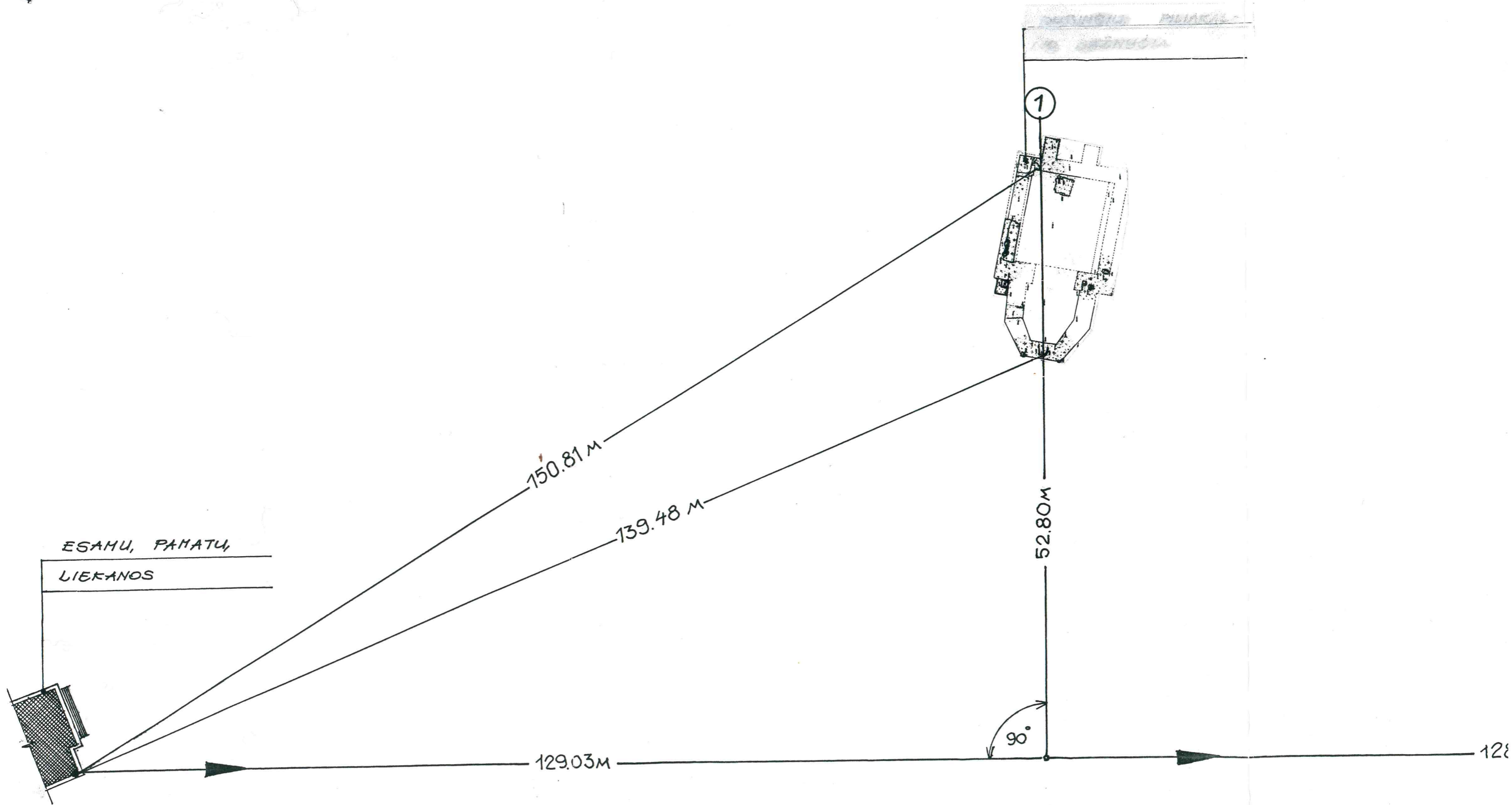

89. Puodų šukės Nr. 624, 629, 623

90. Puodų šukės Nr. 628, 625, 626

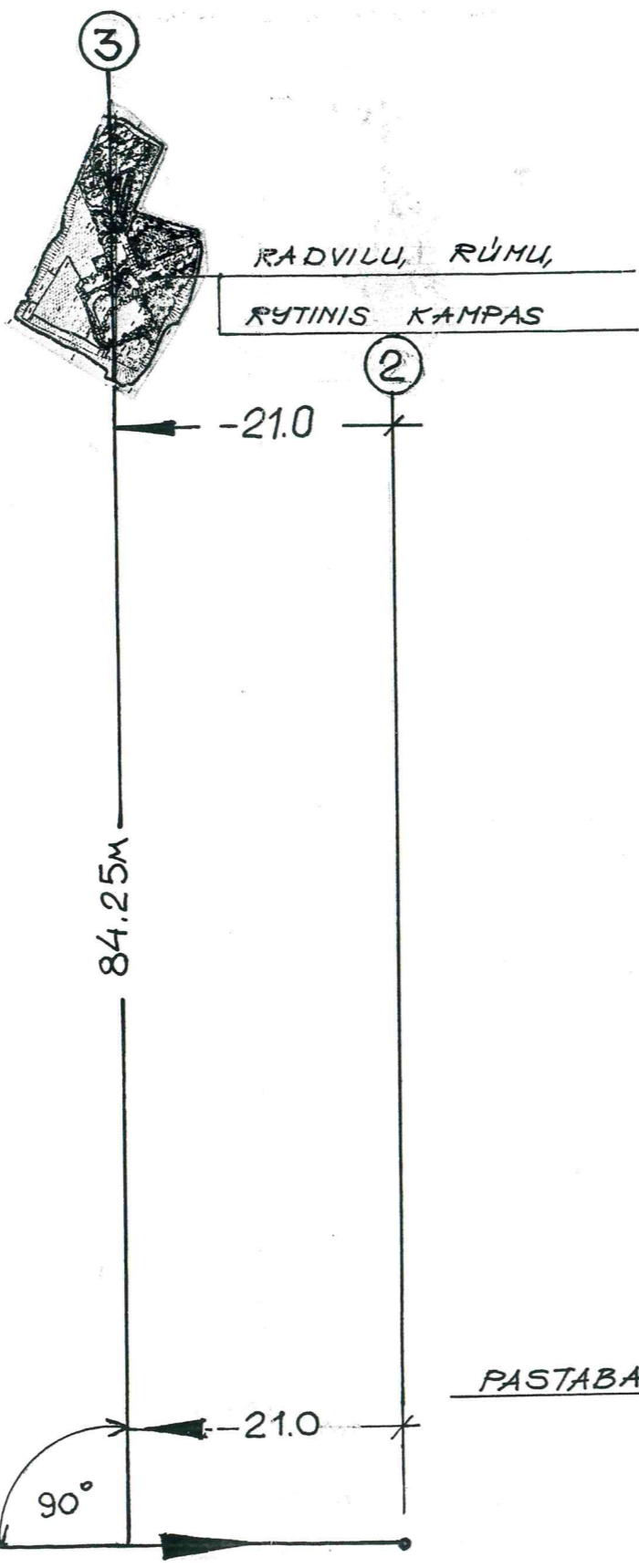
BRĖŽINIŲ SĄRAŠAS

1. Mūrų situacinis planas. Tyrimų vietų planas.
2. Radvilų rūmų perkamos planas.
3. Radvilų rūmų perkamos vietų žymėjimas plane.
4. Perkamos pietinio pjūvio vakarinė dalis (rūmų viduje) (1-1). Perkamos vakarinis pjūvis (2-2).
5. Perkamos šiaurinio pjūvio vakarinė dalis (rūmų viduje) (3-3).
6. Perkamos pietinio pjūvio rytinė dalis (rūmų išorėje) (4-4).
7. Perkamos rytinis pjūvis (5-5).
8. Perkamos šiaurinio pjūvio rytinė dalis (rūmų išorėje) (6-6).
9. Rūmų pietrytinės sienos išklotinė (A-A).
10. Rūmų ir kontraforso šiaurės rytų sienų išklotinė (B-B).
11. Rūmų kontraforso pietrytinės sienos išklotinė (C-C). Pjūvio ties kontraforso pietrytine siena fragmentas (E-E).
12. Rūmų vidaus sienos išklotinė ir pjūvis (D-D).
13. Dubingių piliavietės bažnyčios planas.

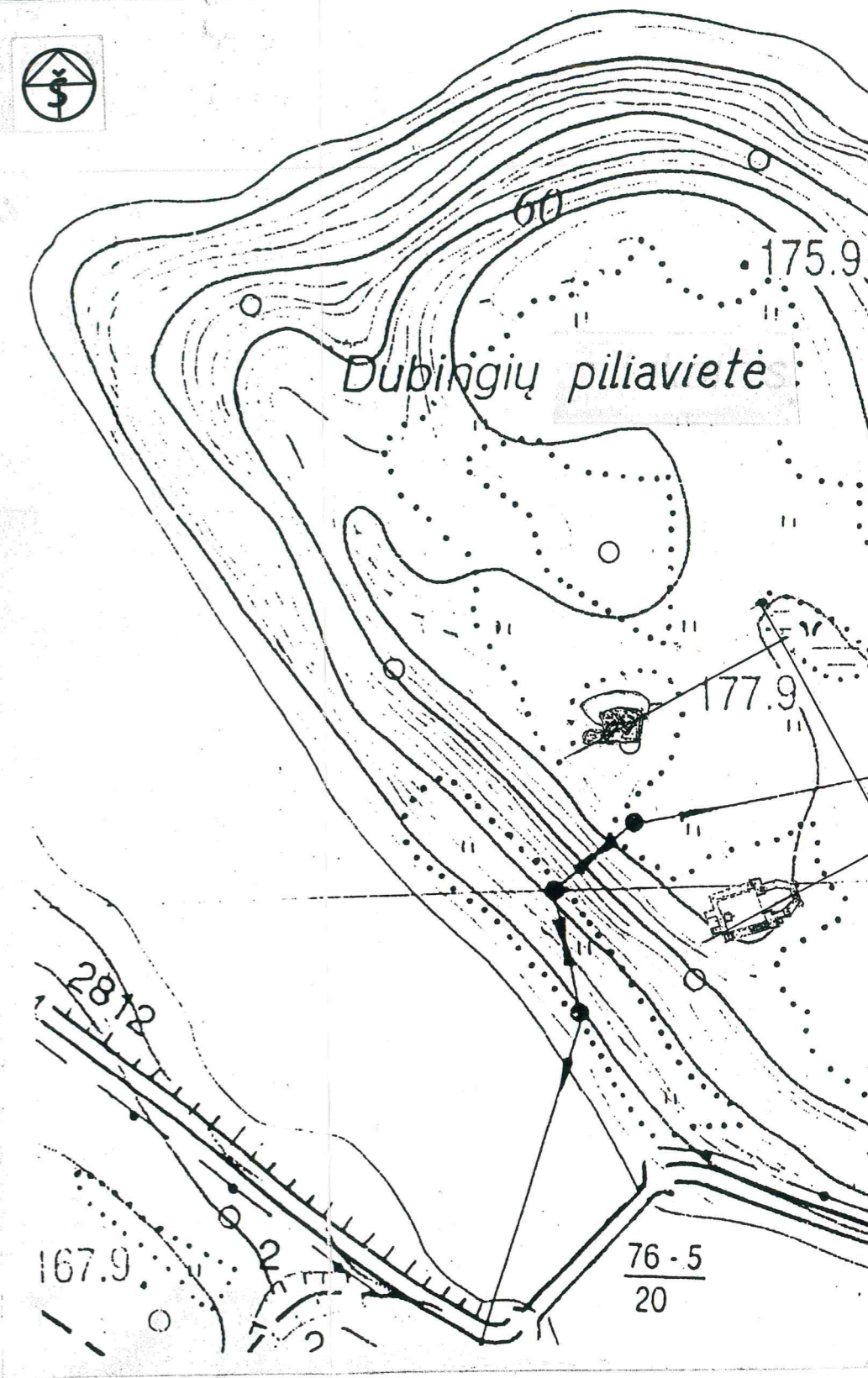
MŪRU, SITUACINIS PLANAS








IIIS PLANAS M 1:500



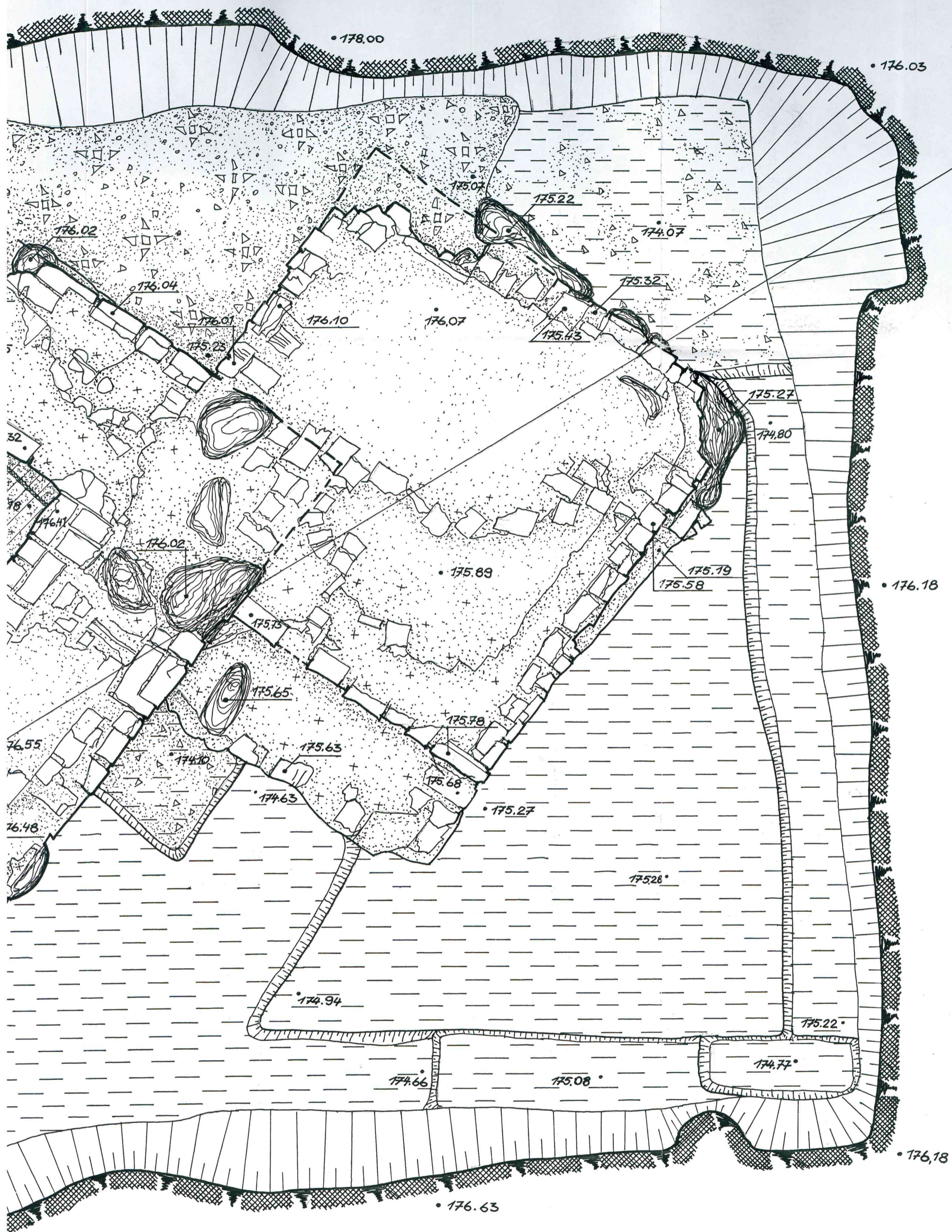
PASTABA: ① ② ③ - PRIRIŠIMO AŠYS




TYRIMŲ VIETŲ PLANAS


 Pilių tyrimų centras "LIETUVOS PILYS"	DUBINGIAI, RADVILŲ RŪMŲ TYRIMAI 21	
ARCHITEKTAI:	R. AŠMENAITĖ	
	R. BUIVYDAS	
	V. JUŠEVIČIUS	
ARCHEOLOGAS	G. STRIŠKA	

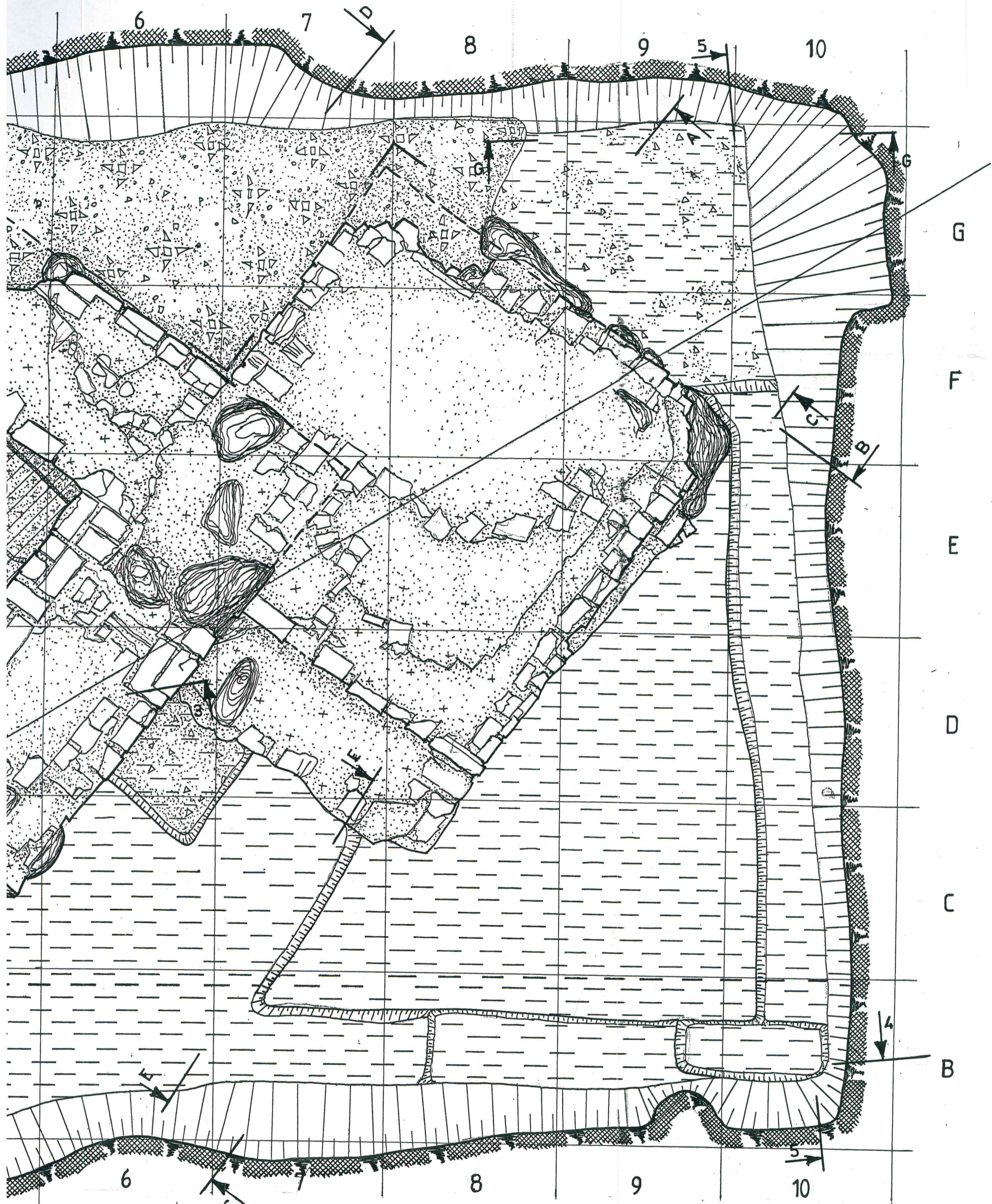
RYTINIO KAMPO PLANAS M 1:20



0m 1m



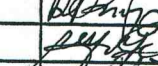

 Pilių tyrimų centras LIETUVOS PILYS	DUBINGIAI, RADVILŲ RŪMŲ TYRIMAI 2005 M		RADVILŲ RŪMŲ RYTINIO KAMPO PLANAS M 1:20
	ARCHITEKTAI:	R. AŠMENAITĖ	
	R. BUIVYDAS		
	V. JUSEVIČIUS		
ARCHEOLOGAS	G. STRIŠKA	LAPO NR. 2	VISO LAPŲ 13

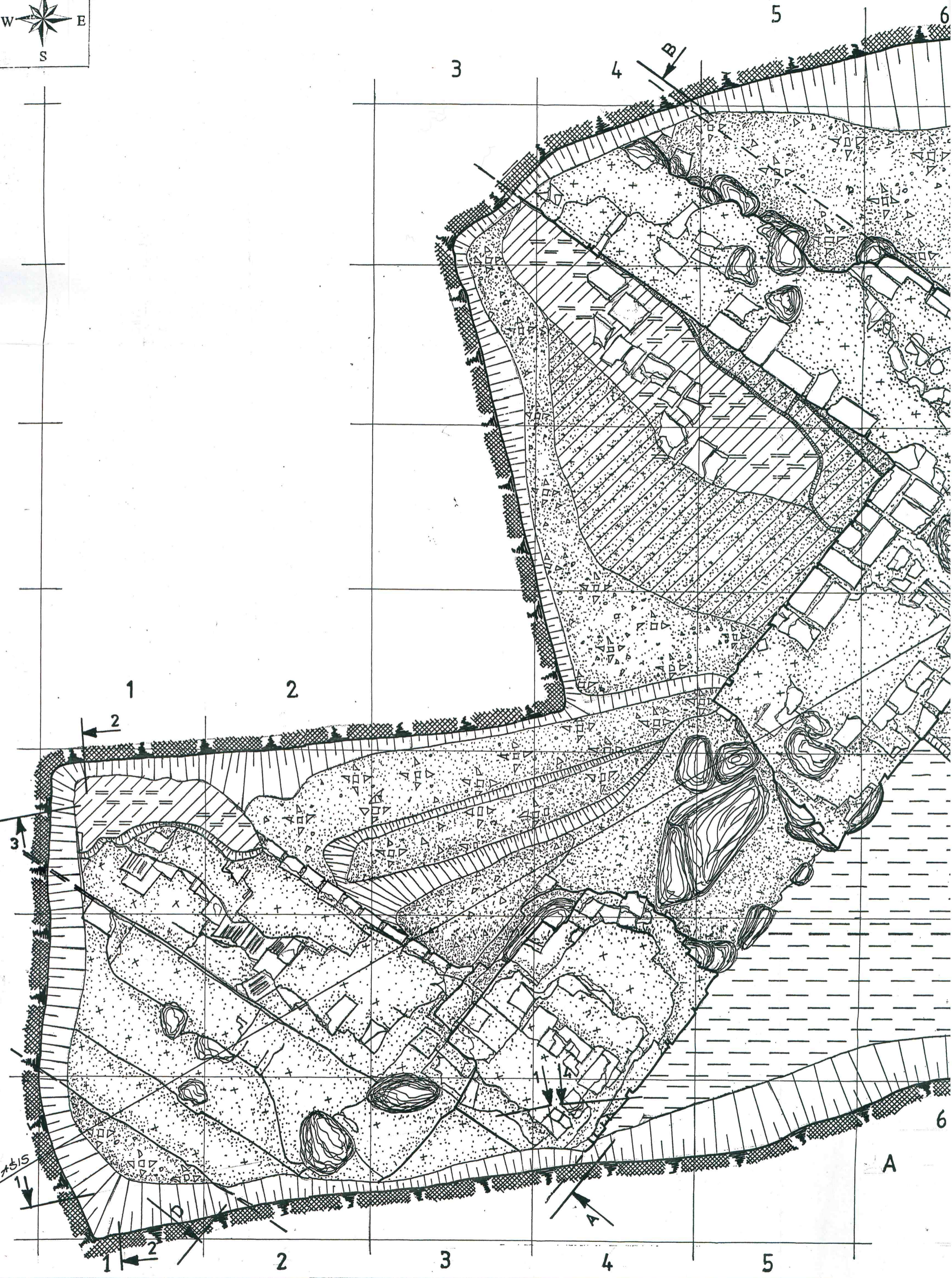




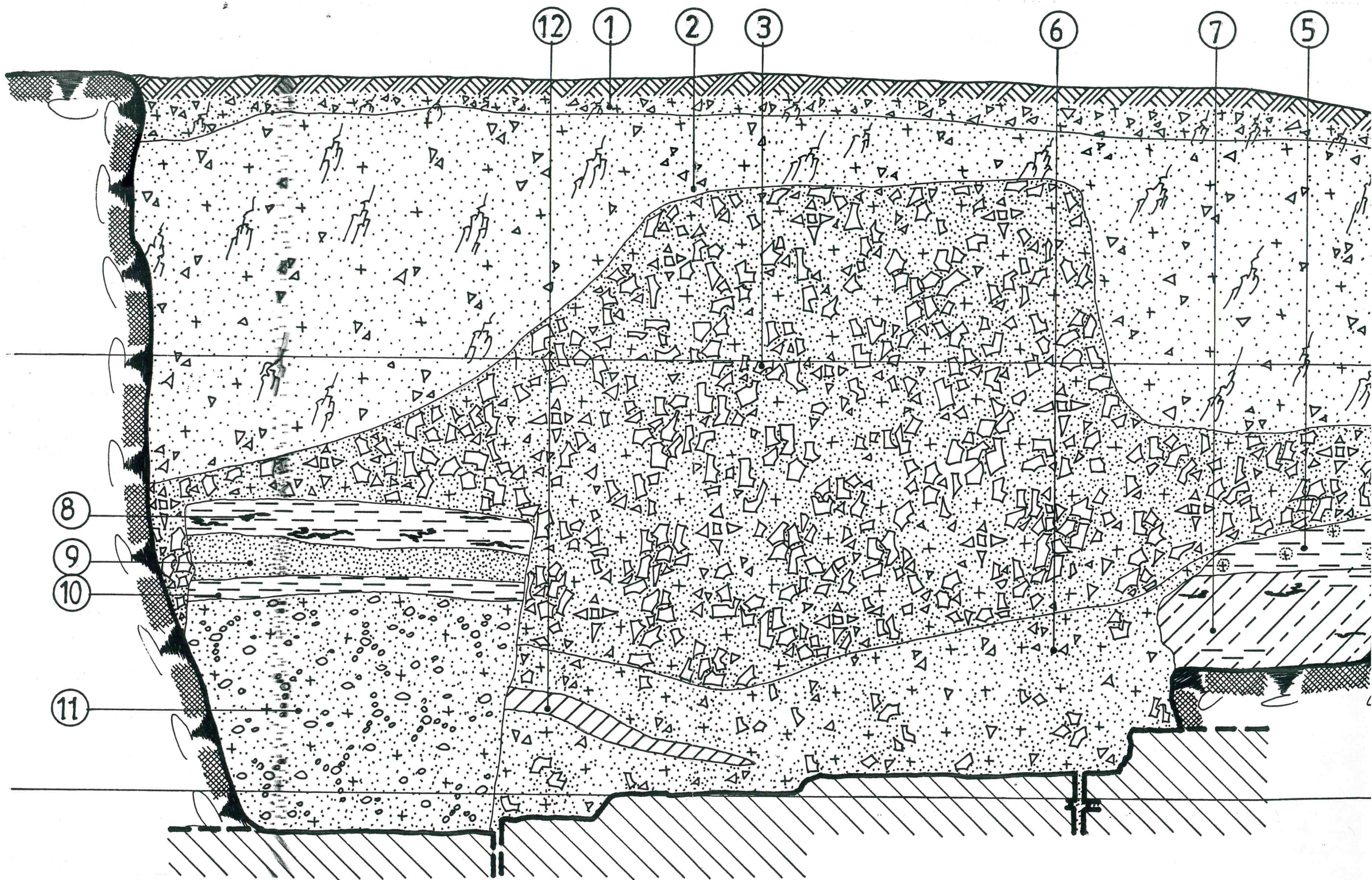
A

0m 1m

 Pilių tyrimų centras LIETUVOS PILYS	DUBINGIAI, RADVILŲ RŪMŲ TYRIMAI 2005 M		PERKASŲ VIETŲ, ŽYMĖJIMAS PLANE M 1:20	
	ARCHITEKTAI:	R. AŠMENAITĖ	  	LAPŲ NR. 3
		R. BUIVYDAS		
	V. JUŠEVIČIUS		VISŲ LAPŲ 13	
ARCHEOLOGAS	G. STRŠKA			



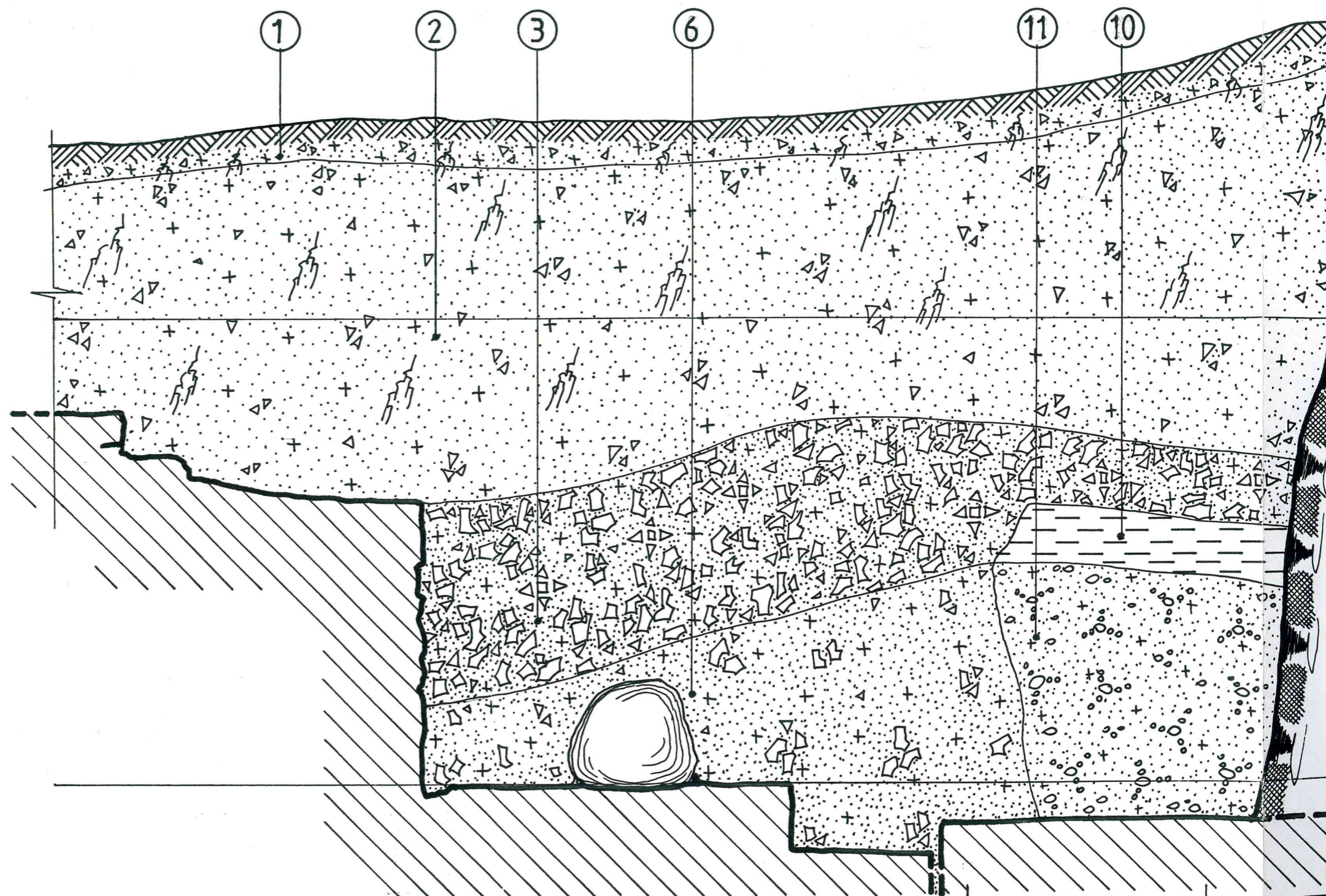
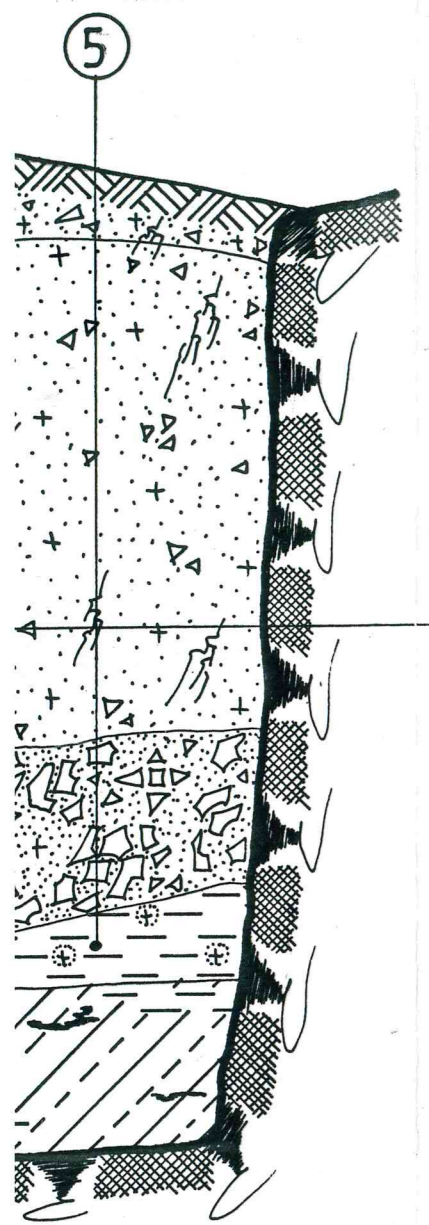
PJŪVIS 2-2 M 1:10



- 1 VELENA, ŠAKNYŠ, ŠMULKIOS GRUUVENOS, KALKIŲ, SKIEDINIŲ
- 2 ŠMULKIOS GRUUVENOS SU KALKIŲ, SKIEDINIŲ, ŠAKNYŠ
- 3 STAMBIOS GRUUVENOS (PLYTOS, TINKO IR KALKIŲ, SKIEDINIO GABALAI)
- 5 MŪSIS SU KALKIŲ, SKIEDINIO GABALIUKAIS
- 6 RUDAS SMĖLIS SU PLYTŲ, LIEXANŲ, KALKIŲ, SKIEDINIŲ
- 7 SUPLŪKTA RUDA ŽEMĖ SU MŪLIO ĮTARPAIS, DEGĖSIAIS
- 8 MŪSIS SU DEGĖSIAIS
- 9 SMĖLIS
- 10 MŪSIS
- 11 STAMBUS ŽVYRAS SU KALKIŲ, SKIEDINIŲ
- 12 PILKA ŽEMĖ

0m 0.5m

PJŪVIS 1-1 M 1:10



- 1 VELĖNA, ŠAKNYŠ, ŠMULKIOS GRUVENOS, KALKIŲ, SKIEDINIŲS
- 2 ŠMULKIOS GRUVENOS SU KALKIŲ, SKIEDINIŲ, ŠAKNYŠ
- 3 STAMBIOS GRUVENOS (PLYTOS, TINKO IR KALKIŲ, SKIEDINIO GABALAI)
- 6 RUDAS SMĖLIS SU PLYTŲ, LIEKANŲ, KALKIŲ, SKIEDINIŲ
- 10 HOLIS
- 11 STAMBUS ŽVYRAS SU KALKIŲ, SKIEDINIŲ

178,90

11

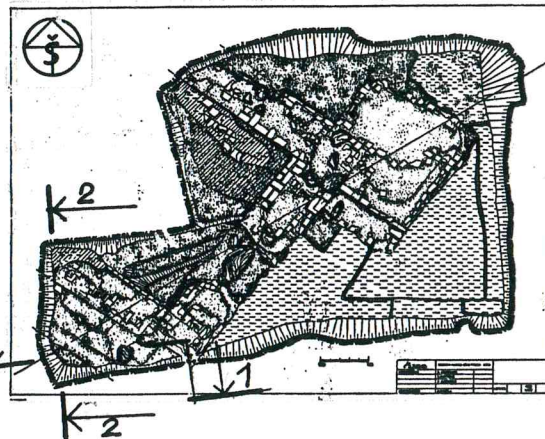
10



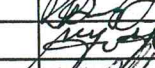


177,00

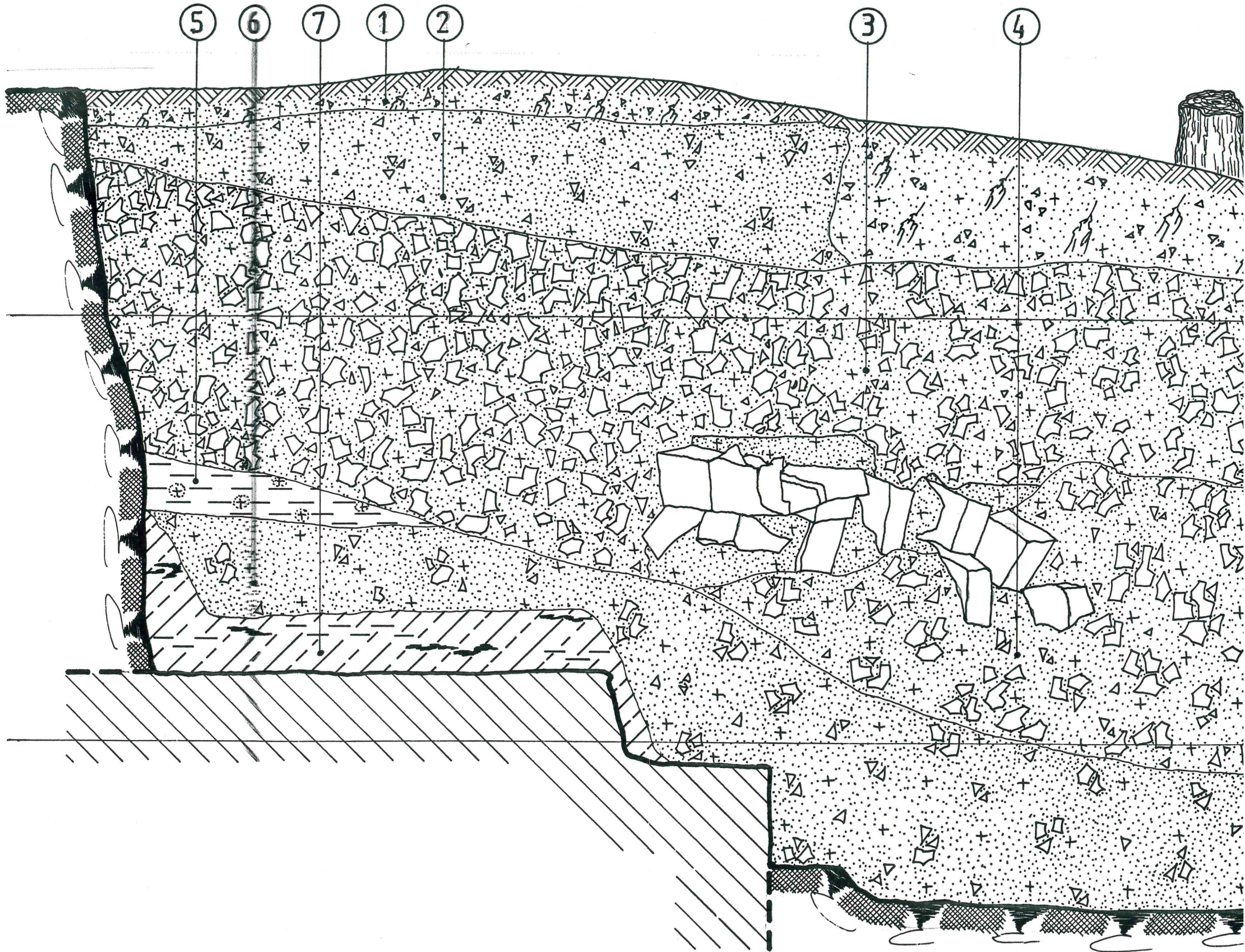
176,00

05 m

1 m



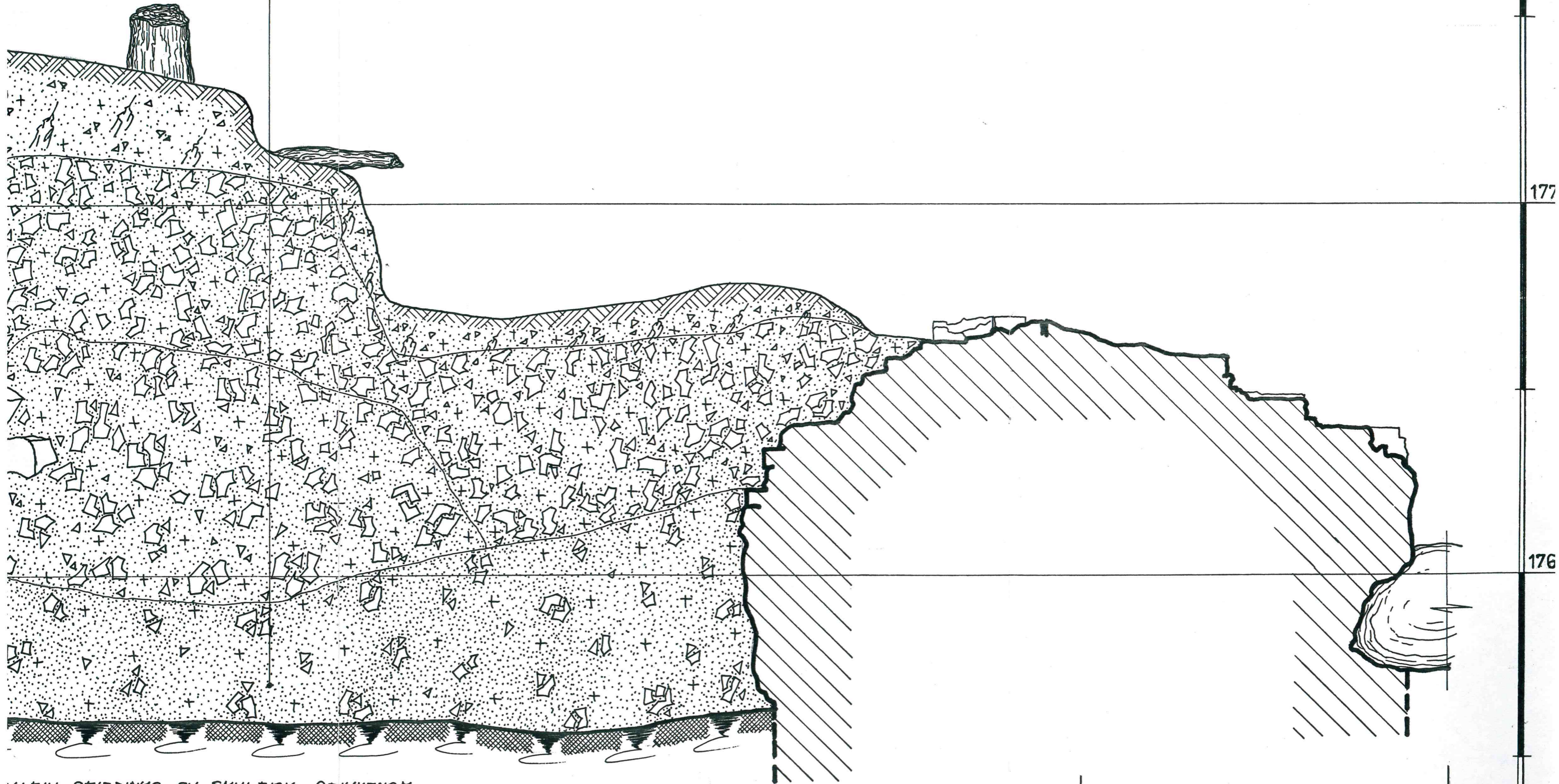
 Pilių tyrimų centras LIETUVOS PILYS	DUBINGIAI, RADVILŲ RŪMŲ TYRIMAI 2005 M	PJŪVIS 2-2 M 1:10 PJŪVIS 1-1 M 1:10		
ARCHITEKTAI:	R. AŠMENAITĖ		LAPO NR.	4
	R. BUIVYDAS		VISO LAPŲ	13
	V. JUŠEVIČIUS			
ARCHEOLOGAS	G. STRIŠKA			



- 1 VEĻĒNA, ŠAKNYŠ, KALKIŅ, SKIEDIŅYS SU
- 2 SMĻKIOS GRĪŅVENOS
- 3 STAMBĪOS GRĪŅVENOS (PLĪTOS, KALKIŅ,
- 4 NUGRIAUTO MŪRO LĪEKANOS
- 5 MOLIS SU KALKIŅ, SKIEDIŅIO GABALIŅ,
- 6 RUDAS SĪĒĻIS, PLĪTŅ, GRĪŅVENOS, KALKI
- 7 SUPLUKTA RUDA ŽEMĒ SU MOĻO ĻTAR

6

PJŪVIS 3-3 M 1:10

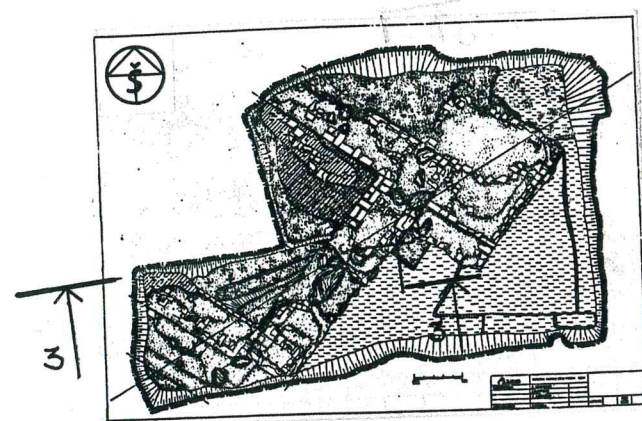
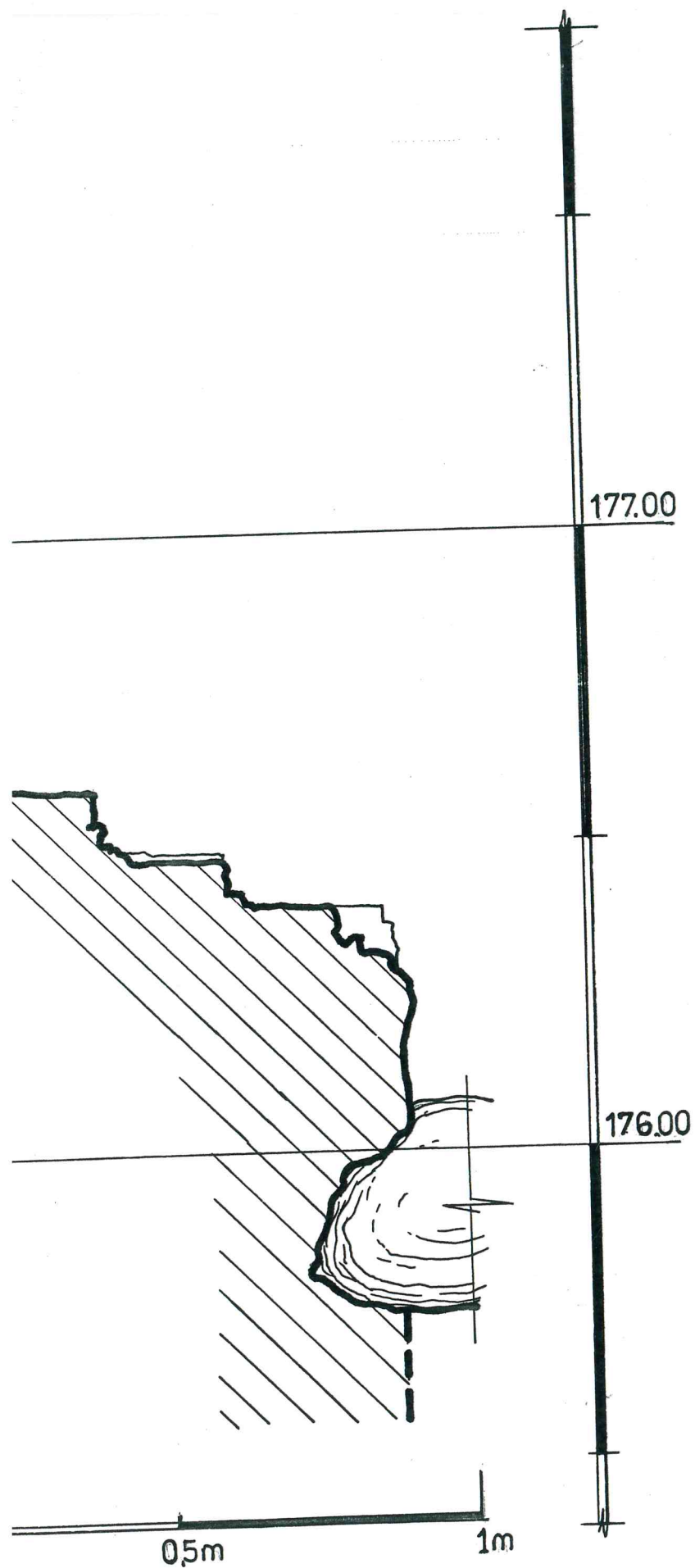



KALKŲ, SKIEDINYS SU SMULKIOM GRĮUVENOM
 VOS
 IOS (PLYTOS, KALKŲ, SKIEDINYS, TINKO GABALAI)
 LIEKANOS
 SKIEDINIO GABALUKAIS
 YTA, GRĮUVENOS, KALKŲ, SKIEDINYS
 VENE SU TOLIŲ ĮTARPAIS, DEGĖSIAIS

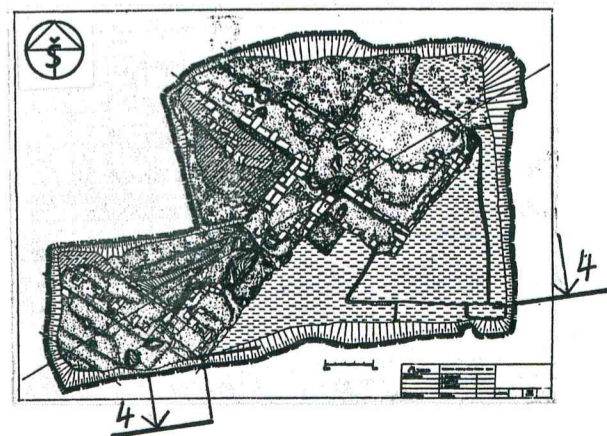
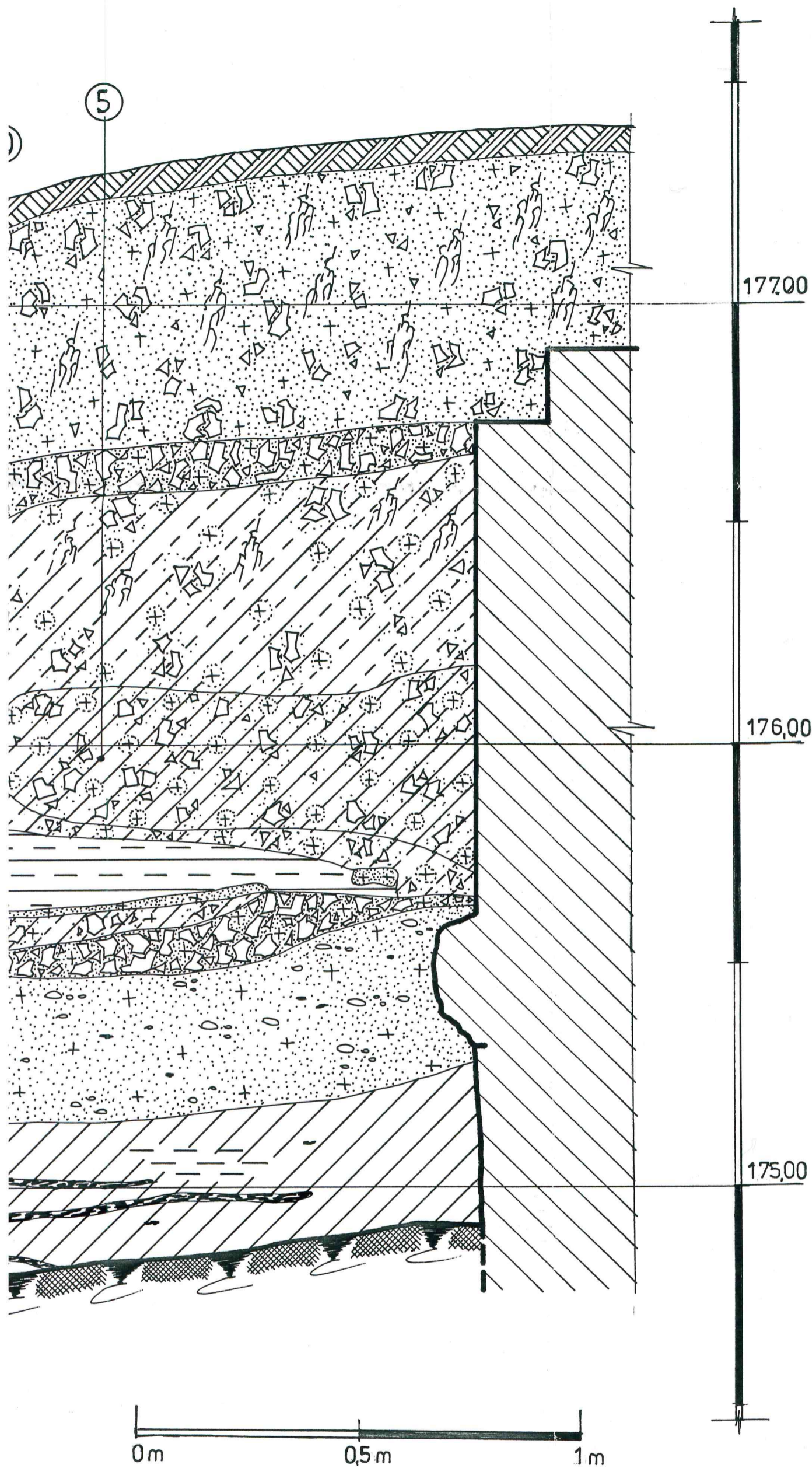
0m 0,5m 1m

177

176

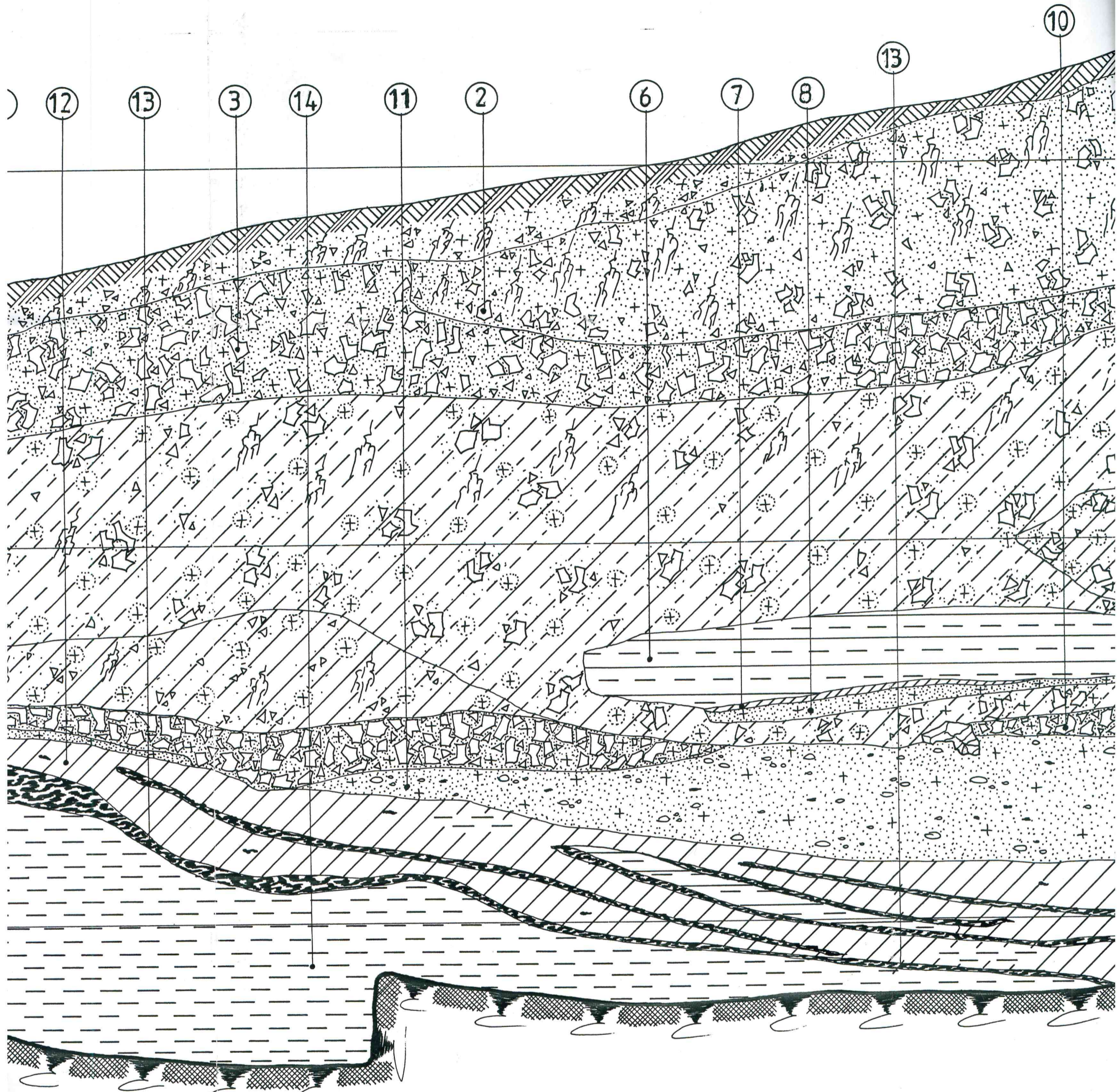


 Pilių tyrimų centras LIETUVOS PILYS	DUBINGIAI, RADVILŲ RŪMŲ TYRIMAI 2005 M		PJŪVIS 3-3 M 1:10	
	ARCHITEKTAI:	R. AŠMENAITĖ		
	R. BUIVYDAS	<i>[Signature]</i>		
	V. JUŠEVIČIUS	<i>[Signature]</i>		
ARCHEOLOGAS	G. STRIŠKA	<i>[Signature]</i>	LAPO NR. 5	VISO LAPŲ 13

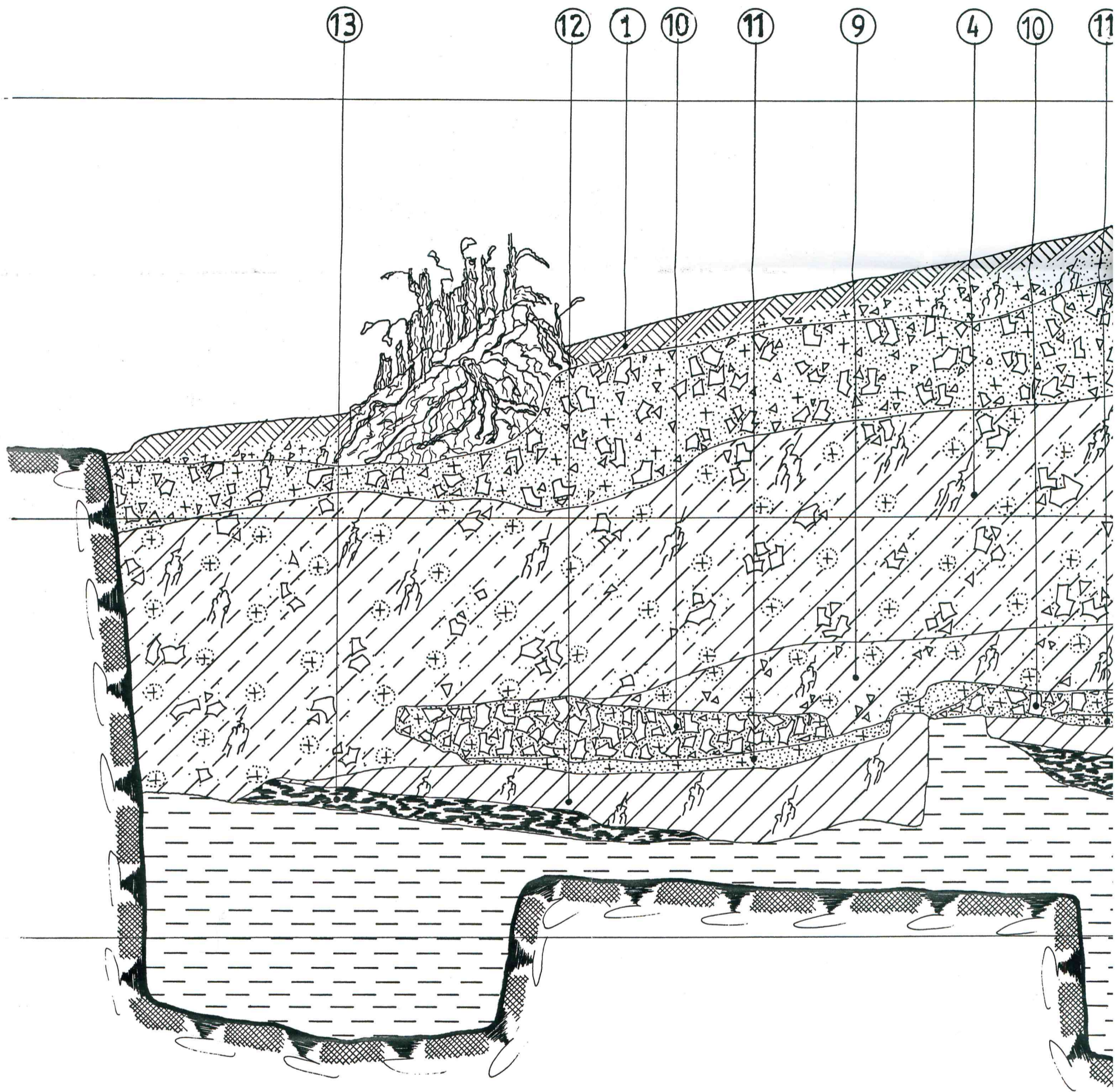


	DUBINGIAI, RADVILŲ RŪMŲ TYRIMAI 2005 M		PĖJŪVIS 4-4 M 1:10		
	ARCHITEKTAI:	R. AŠMENAITĖ			
		R. BUIVYDAS			
		V. JUŠEVIČIUS			
ARCHEOLOGAS	G. STRIŠKA	LAPŲ NR.	6	VISO LAPŲ	13

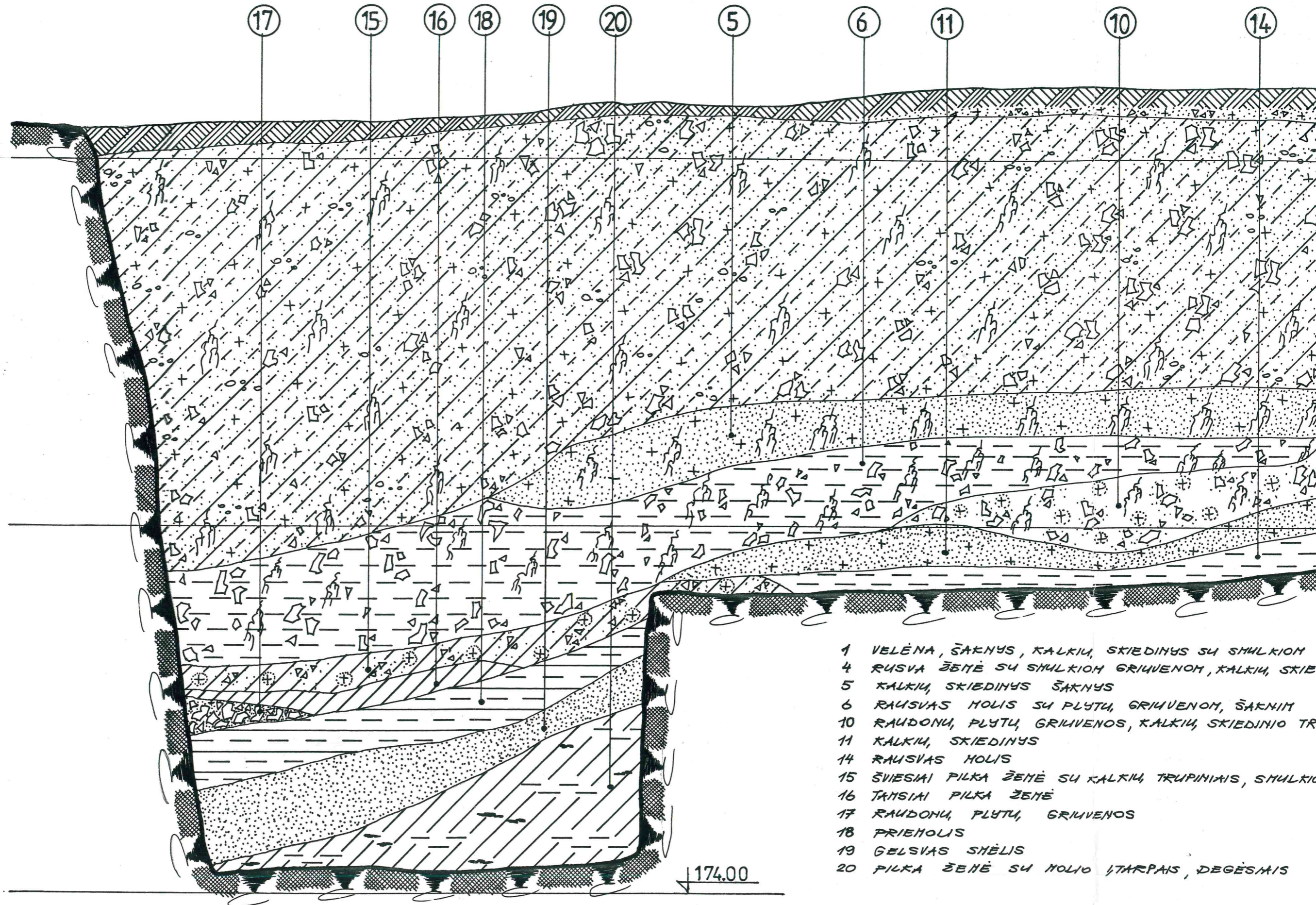
PJŪVIS 4-4 M 1:10



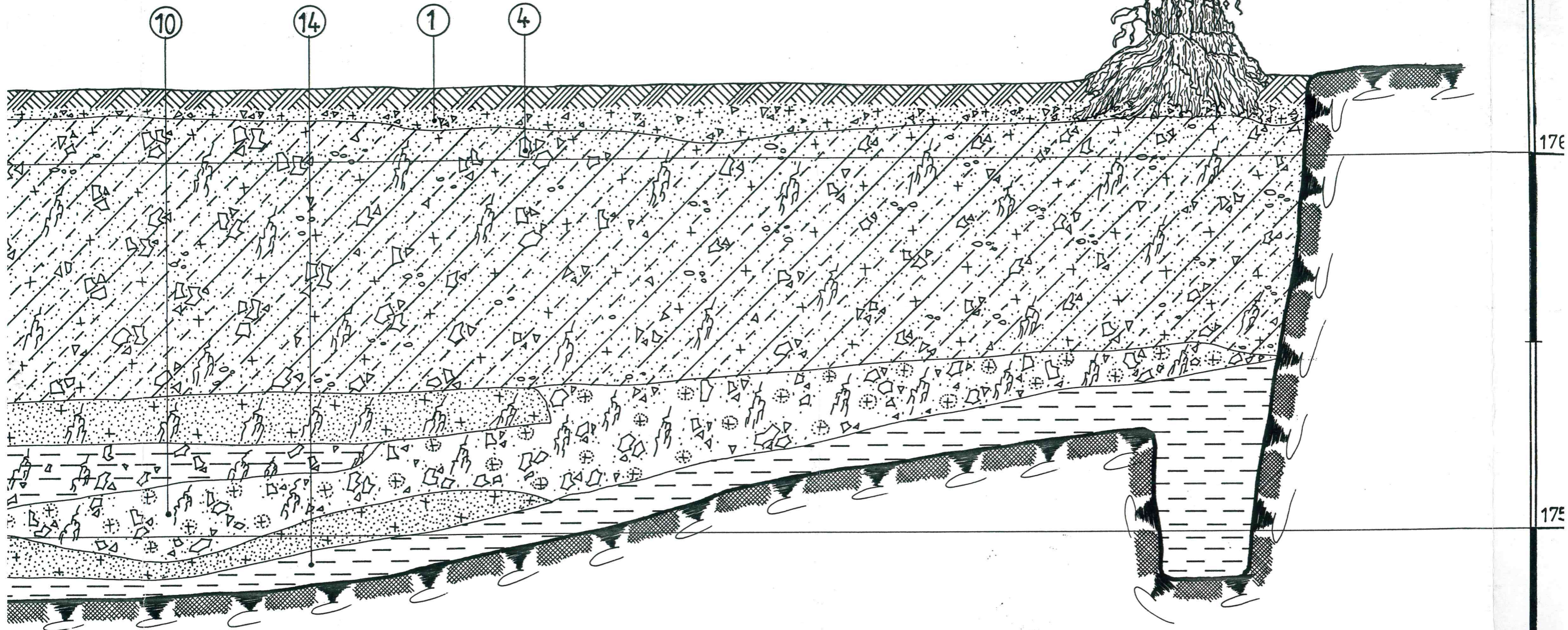
VEĻĒNA, ŠAKNYS, SMULKĀS GRIUVĒNAS, KALKŪ, SKIEDINYS
 PĻŪTŪ, GRIUVĒNAS SU KALKŪ, SKIEDINŪ, ŠAKNYS
 KALKŪ, SKIEDINYS SU PĻŪTŪ, TRUPINIAIS
 RUSVA ŽEMĒ SU PĻŪTŪ, GRIUVĒNOM, KALKŪ, GABALĀIS, ŠAKNIM
 PILKA ŽEMĒ, KALKŪ, TRUPINIAI, PĻŪTŪ, GRIUVĒNAS
 PRIEMOLIS
 JUOSVA ŽEMĒ
 KALKŪ, SKIEDINYS
 ŠVIESĀI PILKA ŽEMĒ SU SMULKĀM GRIUVĒNOM, KALKŪ, GABALIUKAIS, ŠAKNIM
 RAUDONŪ, PĻŪTŪ, GRIUVĒNAS
 KALKŪ, SKIEDINYS
 PILKA ŽEMĒ SU ŠAKNIM
 DEGĒSĀI
 MŪSIS



- 1
- 2
- 3
- 4
- 5
- 6
- 7
- 8
- 9
- 10
- 11
- 12
- 13
- 14



PJŪVIS 5-5 M 1:10



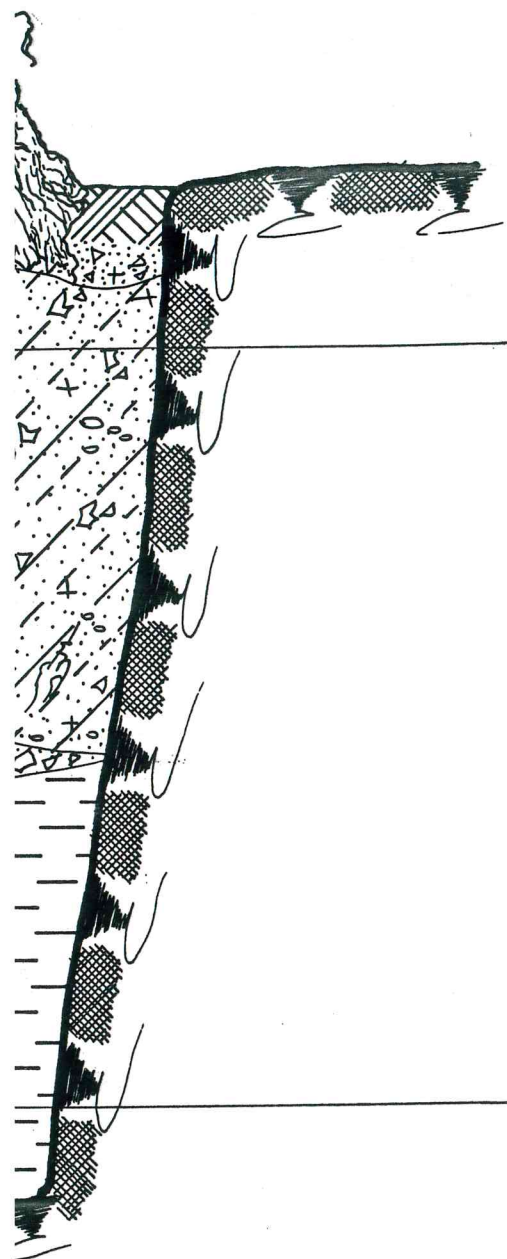
ŠAKNYŠ, KALKIŲ, SKIEDINYS SU ŠMUKLIOM GRIMVENOM
 ŽEMĖ SU ŠMUKLIOM GRIMVENOM, KALKIŲ, SKIEDINIO TRUPINIŲ, ŠAKNYŠ
 KIEDINYS ŠAKNYŠ
 MOLIŠ SU PLYTŲ, GRIMVENOM, ŠAKNYŠ
 PLYTŲ, GRIMVENOS, KALKIŲ, SKIEDINIO TRUPINIAI, ŠAKNYŠ
 KIEDINYS
 MOLIŠ
 VILKA ŽEMĖ SU KALKIŲ, TRUPINIŲ, ŠMUKLIOM GRIMVENOM
 VILKA ŽEMĖ
 PLYTŲ, GRIMVENOS
 S
 SMĖLIS
 ŽEMĖ SU MOLIŲ ĮTARPAIS, DEGĖSIAIS



176

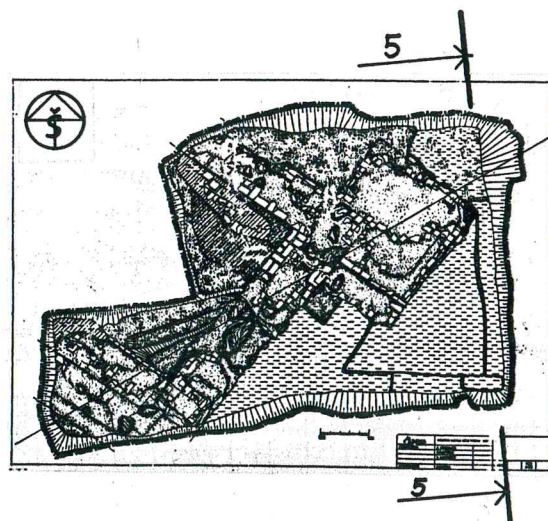
175


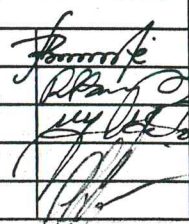
ARCHIT
 ARCHE



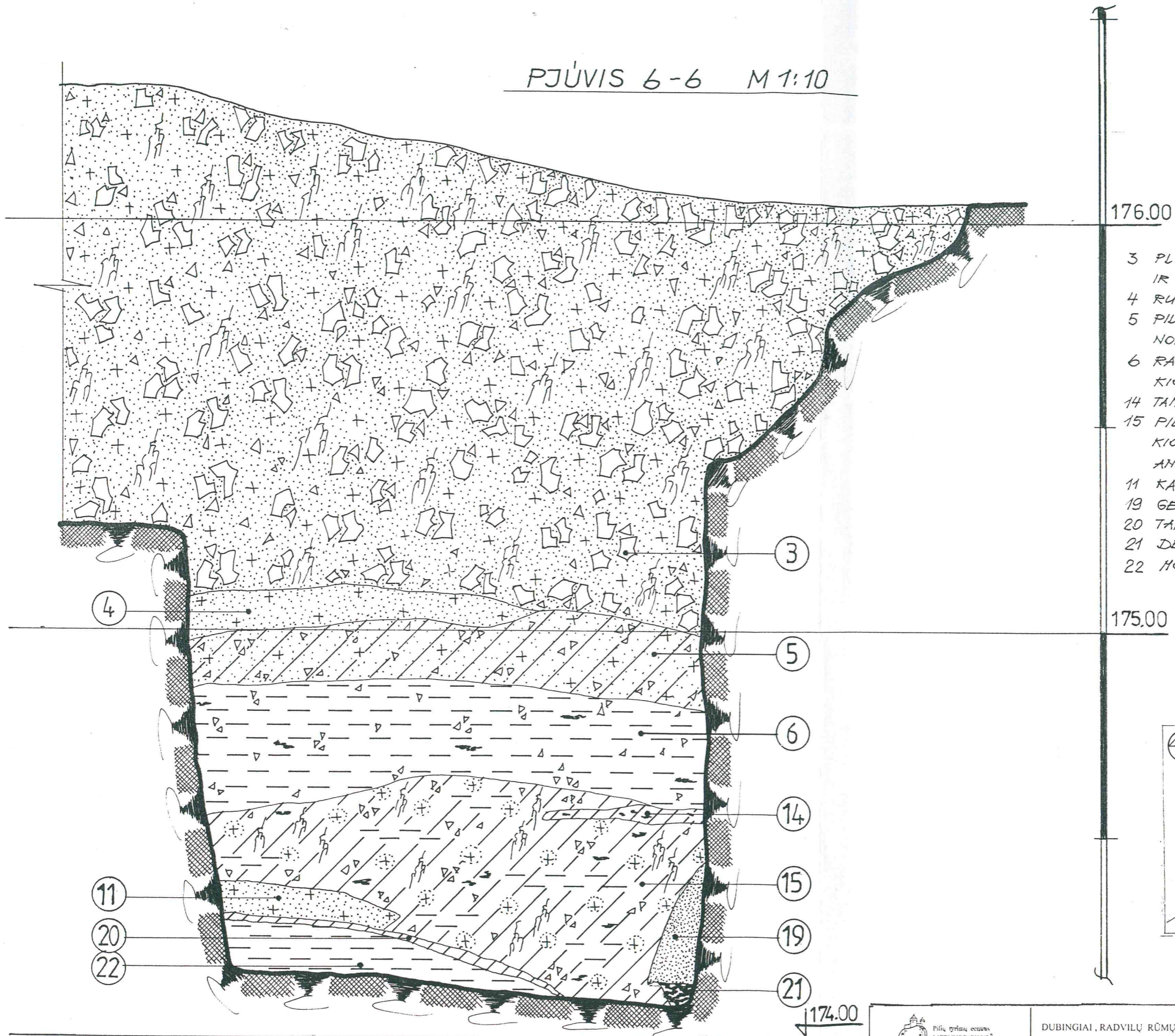
176,00

175,00



	DUBINGIAI, RADVILŲ RŪMŲ TYRIMAI 2005 M		PJŪVIS 5-5 M 1:10		
	ARCHITEKTAI:	R. AŠMENAITĖ			
		R. BUIVYDAS			
		V. JUŠEVIČIUS			
ARCHEOLOGAS	G. STRIŠKA	LAPO NR.	7	VISO LAPŲ	13

PJŪVIS 6-6 M 1:10


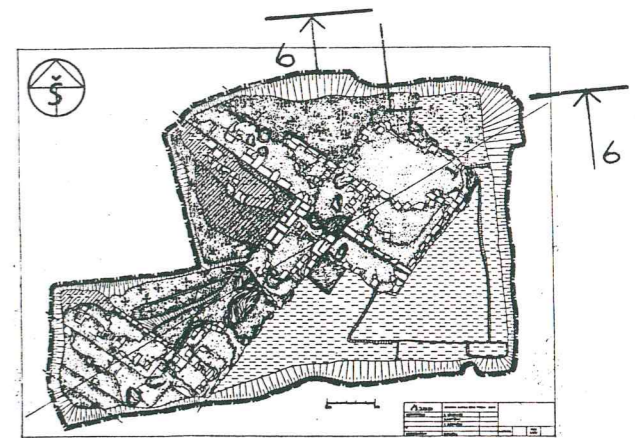



176.00

175.00

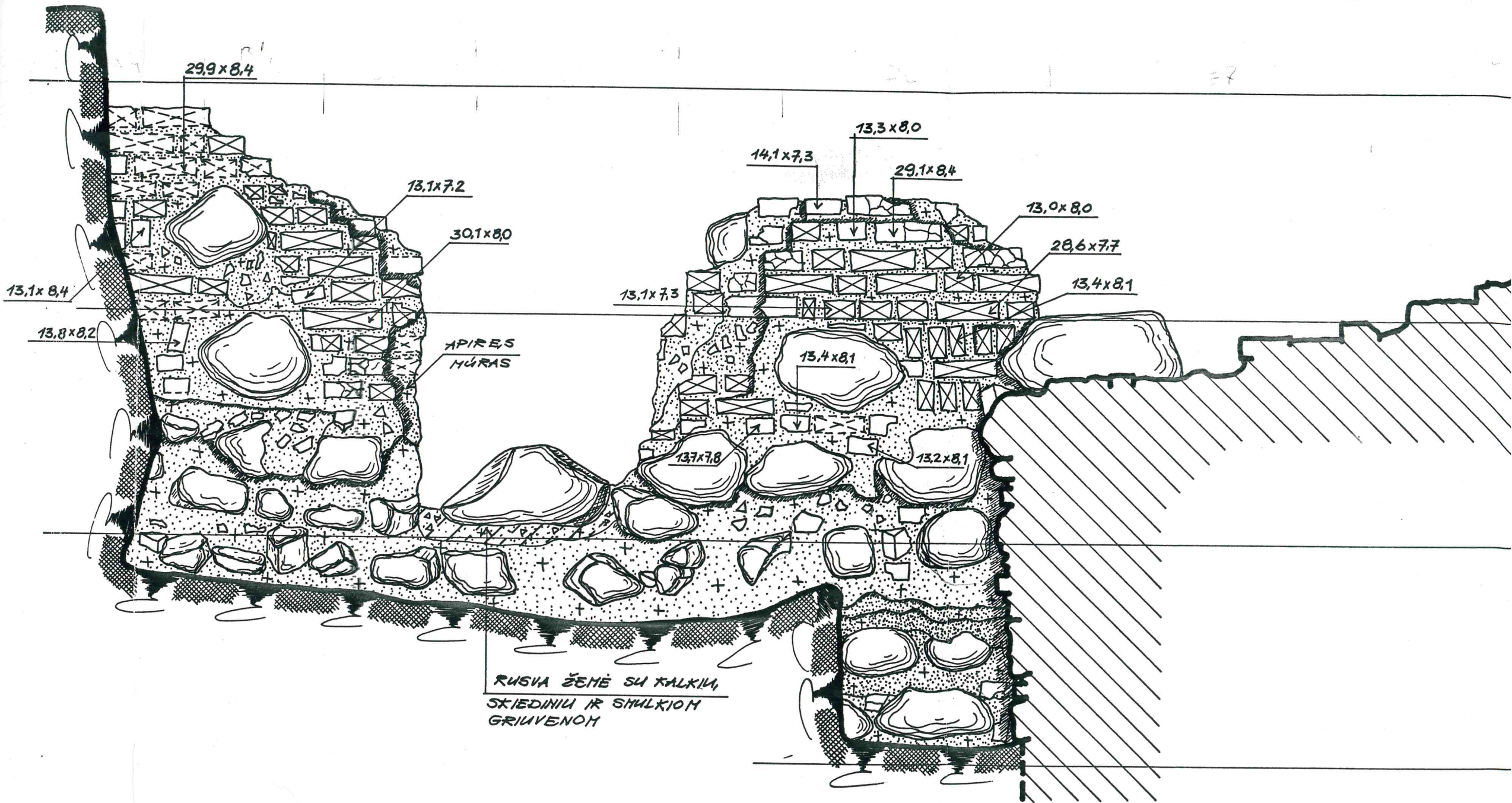
174.00

- 3 PLYTU, GRUUVENOS SU KALKIU, SKIEDINIŲ IR ŠAKNINIS
- 4 RUSVAS KALKIU, SKIEDINYS
- 5 PILKA ŽEMĖ SU SHULKIOM PLYTU, GRUUVENOM, KALKIU, SKIEDINIŲ
- 6 RAUSVAS HOLIS SU DEGĖSIAIS IR SHULKIOM GRUUVENOM
- 14 TAHSIAI PILKA ŽEMĖ SU ANGLIUKAIS
- 15 PILKA ŽEMĖ SUSIHAŠIUSI SU HOLIU, SHULKIOM GRUUVENOM, KALKIU, TRUPINIAIS, ANGLIUKAS, ŠAKNIN
- 11 KALKIU, SKIEDINYS
- 19 GELSVAS SHĖLIS
- 20 TAHSIAI PILKA ŽEMĖ
- 21 DEGĖSIAI
- 22 HOLIS



 Pilyų tyrinėjimo centras LIETUVOS PILYS	DUBINGIAI, RADVILŲ RŪMŲ TYRIMAI 2005 M		PJŪVIS 6-6-M1:10	
	ARCHITEKTAI:	R. AŠMENAITĖ	<i>[Signature]</i>	
		R. BUIVYDAS	<i>[Signature]</i>	
	V. JUŠEVIČIUS	<i>[Signature]</i>		
ARCHEOLOGAS			LAPO NR.	8
			VISO LAPIŲ	13

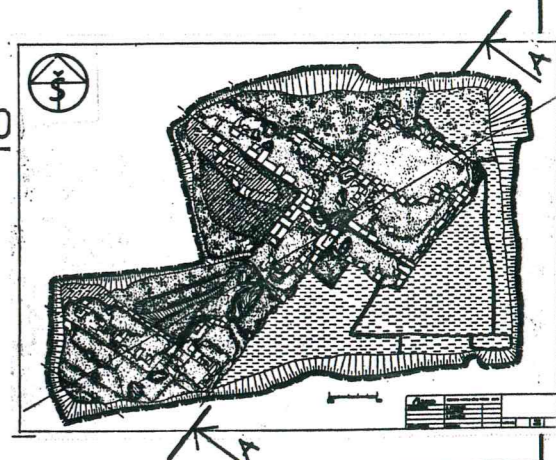
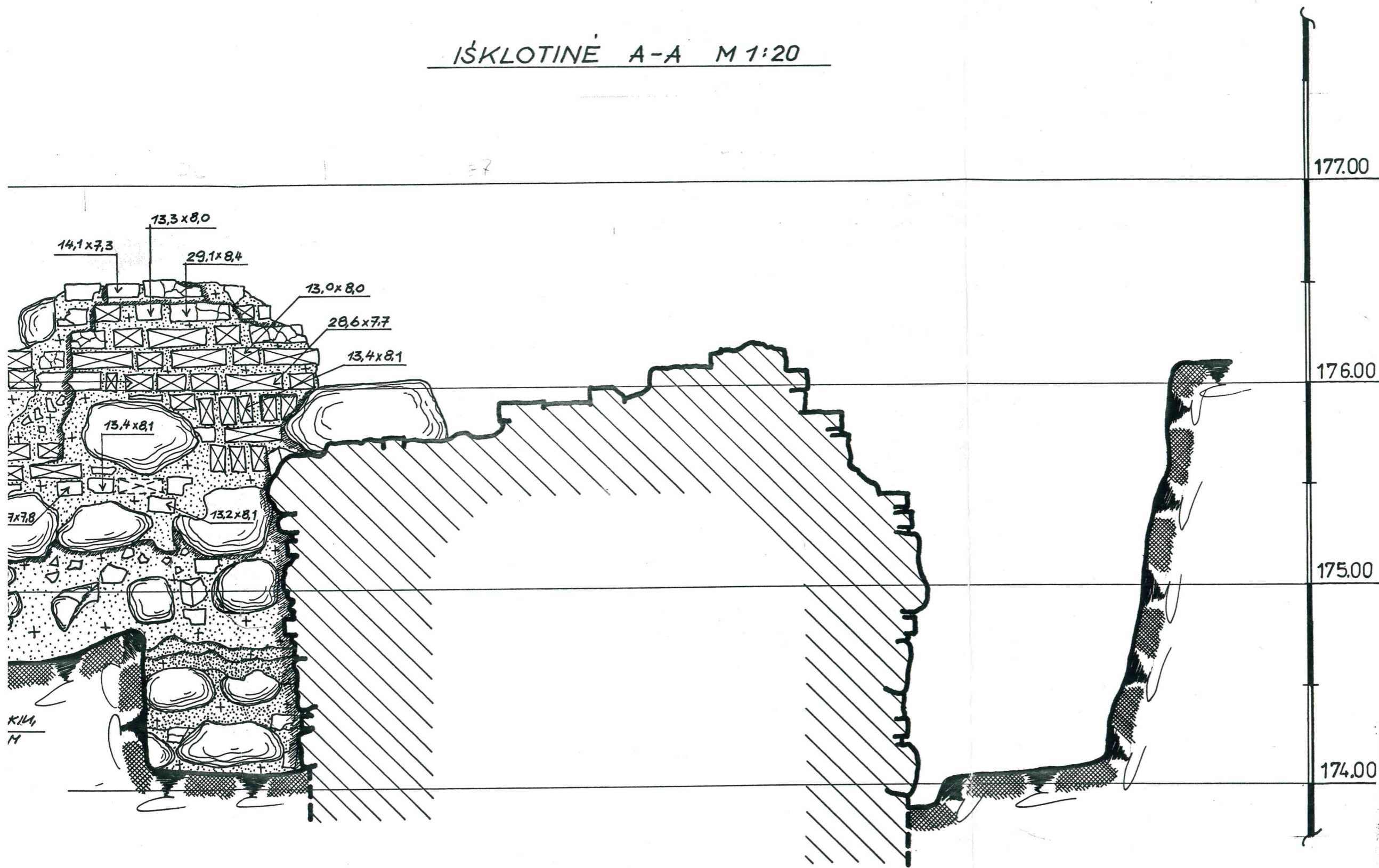
ISKLOTINĖ A-A M



RUSVA ŽEMĖ SU KALKIA,
SKIEDINIU IR SMULKIOM
GRUUVENOM

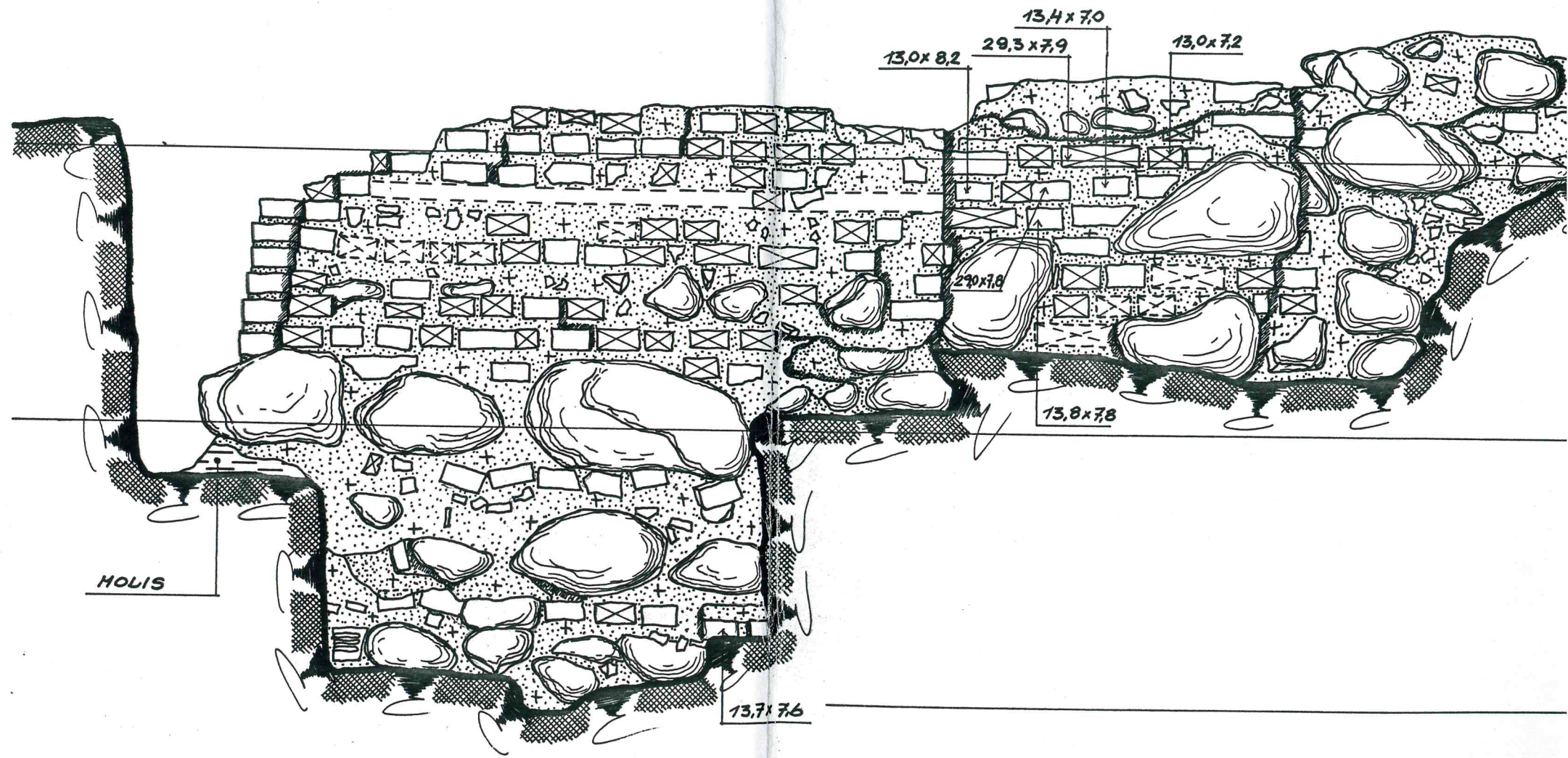
0m

IŠKLOTINĖ A-A M 1:20



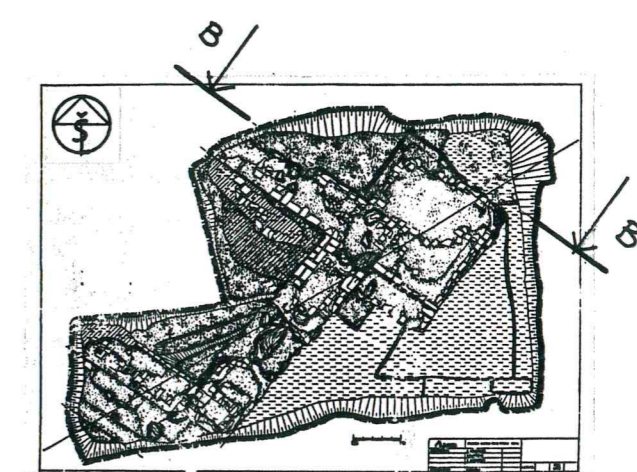
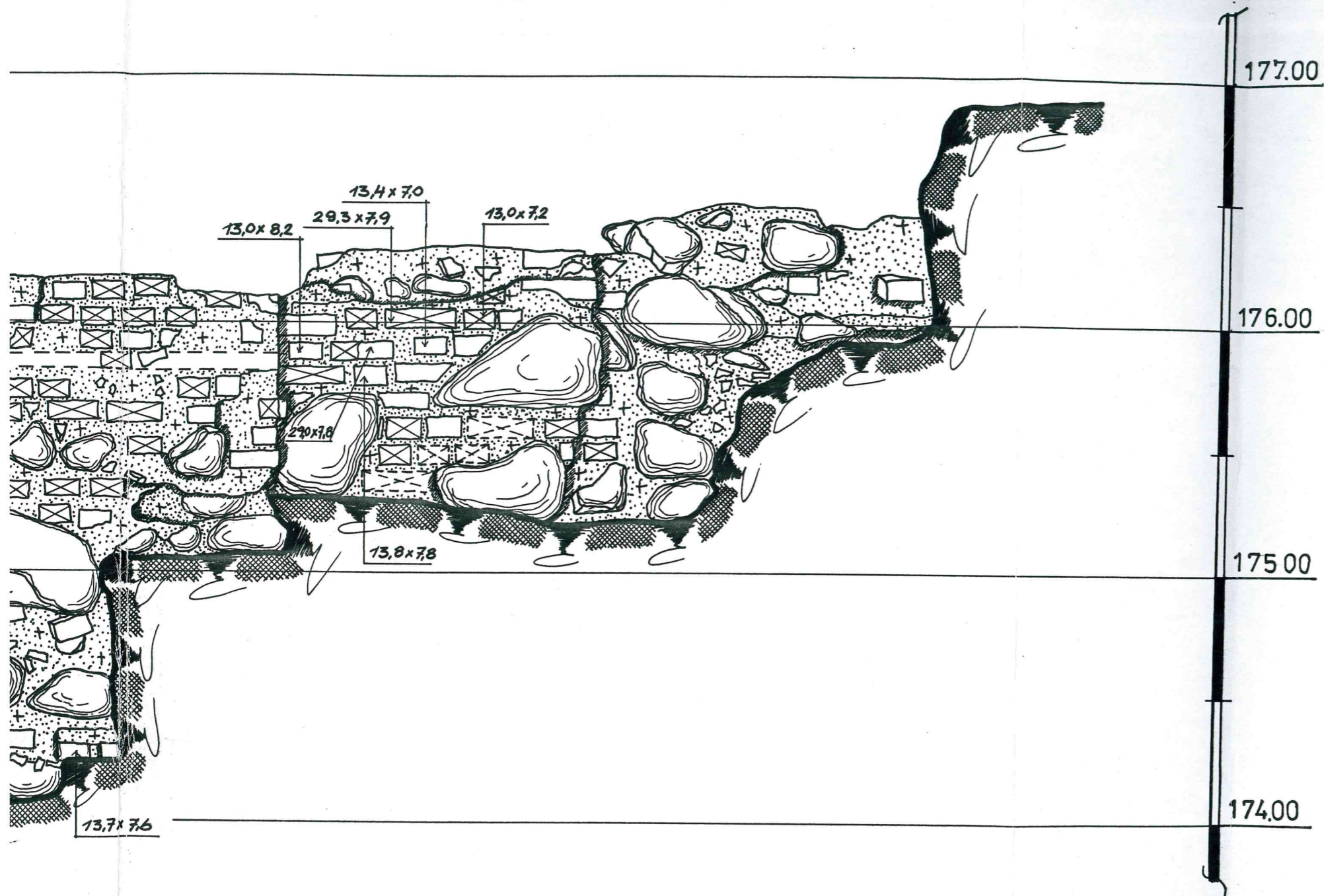
	DUBINGIAI, RADVILŲ RŪMŲ TYRIMAI 2005 M		IŠKLOTINĖ A-A M 1:20		
	ARCHITEKTAI:	R. AŠMENAITĖ			
		R. BUIVYDAS			
		V. JUŠEVIČIUS			
ARCHEOLOGAS	G. STRIŠKA	LAPO NR.	9	VISO LAPŲ	13


IŠKLOTINĚ B-B M 1:20



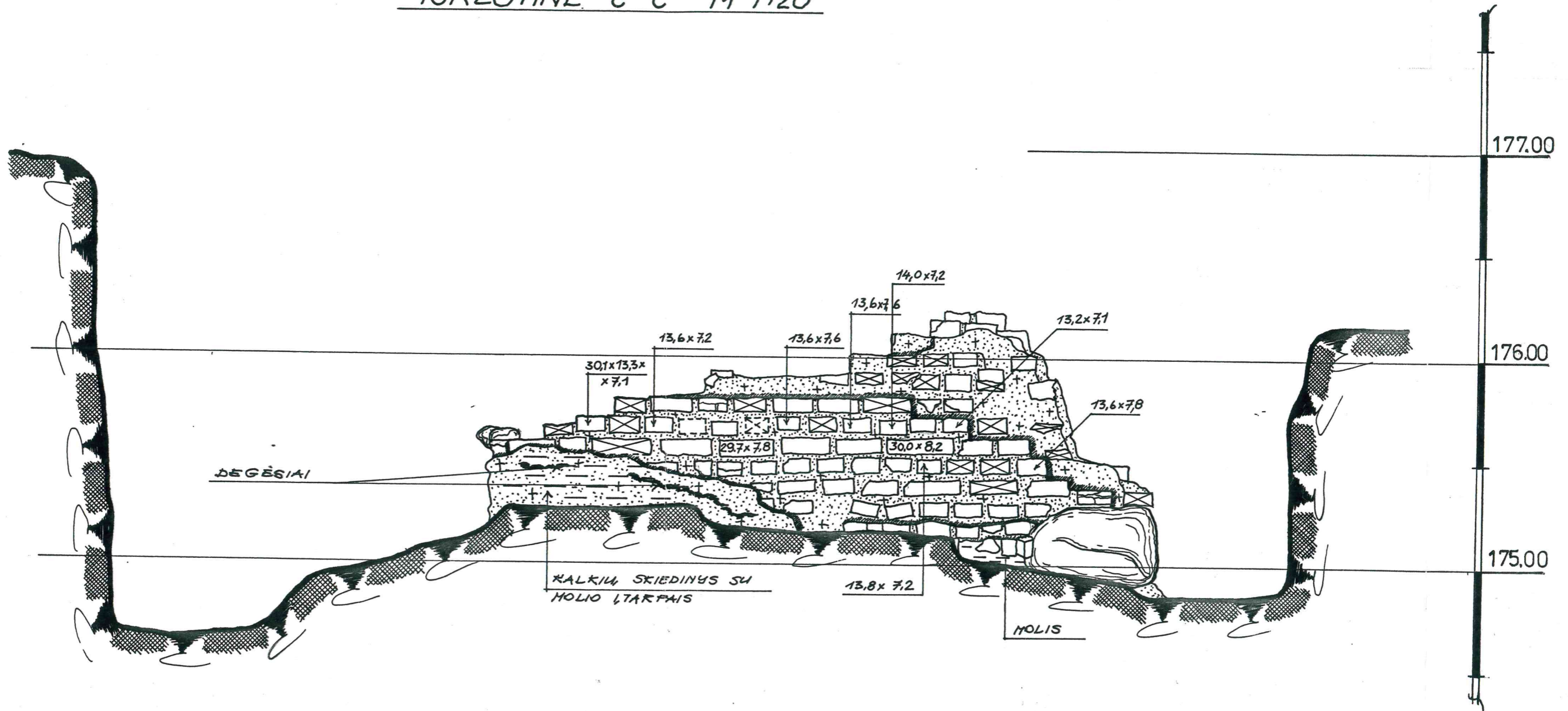
0m

IŠKLOTINĖ B-B M 1:20

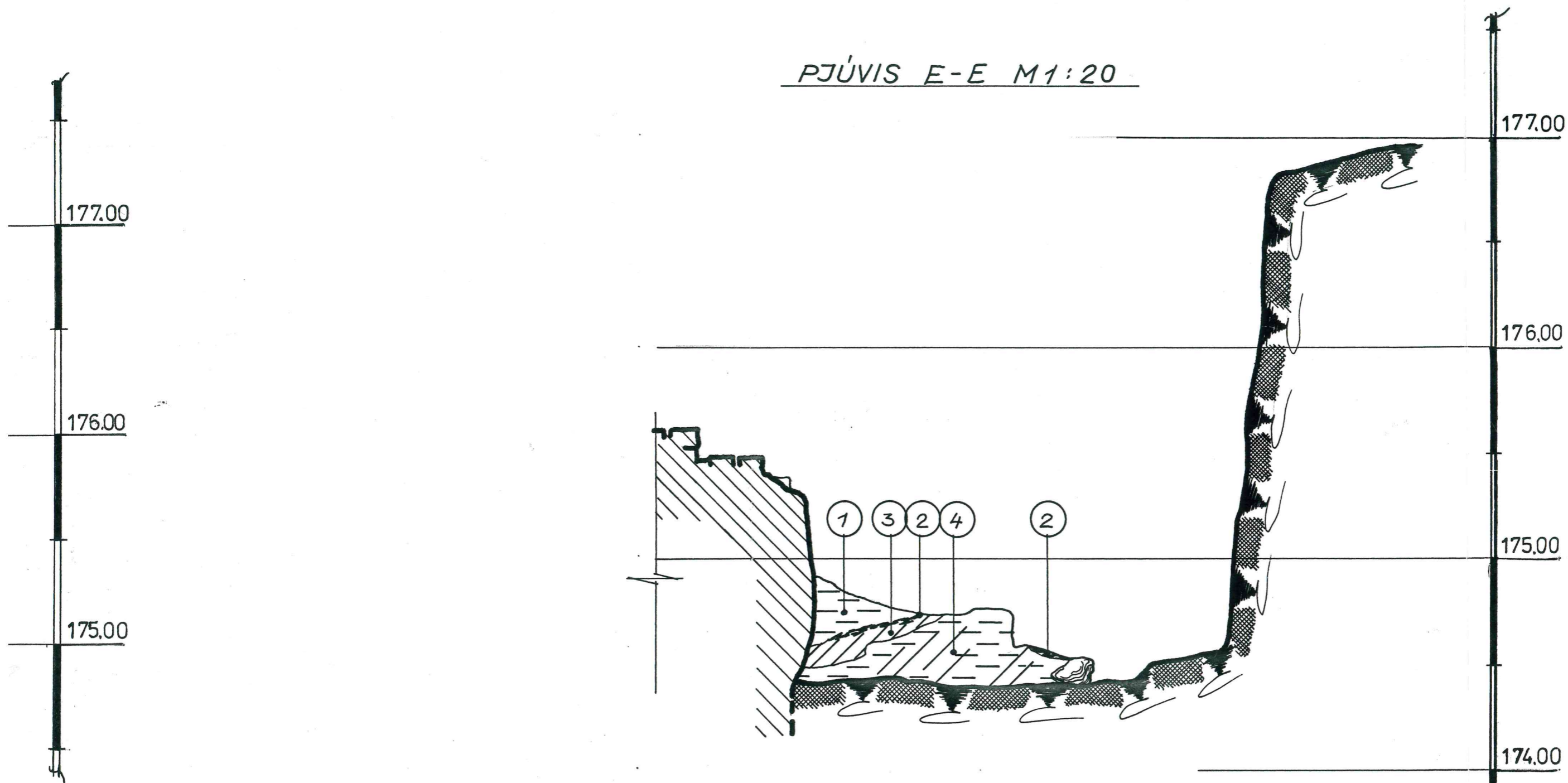


 Pilyų tyrimų centras LIETUVOS PILYS	DUBINGIAI, RADVILŲ RŪMŲ TYRIMAI 2005 M		IŠKLOTINĖ B-B M 1:20	
	ARCHITEKTAI:	R. AŠMENAITĖ		
	R. BUIVYDAS		LAPO NR.	10
	V. JUSEVIČIUS		VISO LAPŲ	13
ARCHEOLOGAS	G. STRIŠKA			

IŠKLOTINĖ C-C M 1:20




PJŪVIS E-E M1:20

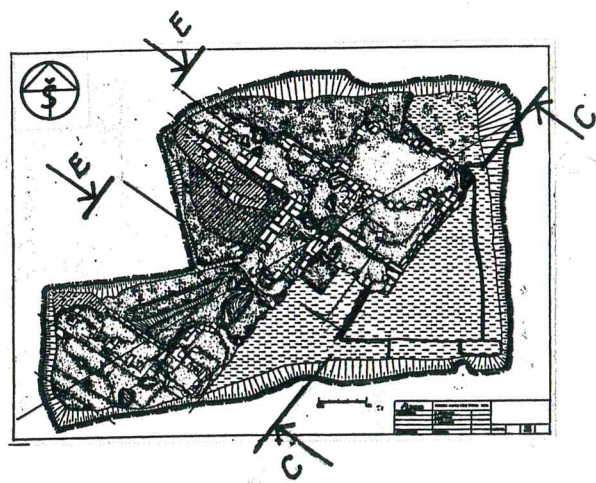
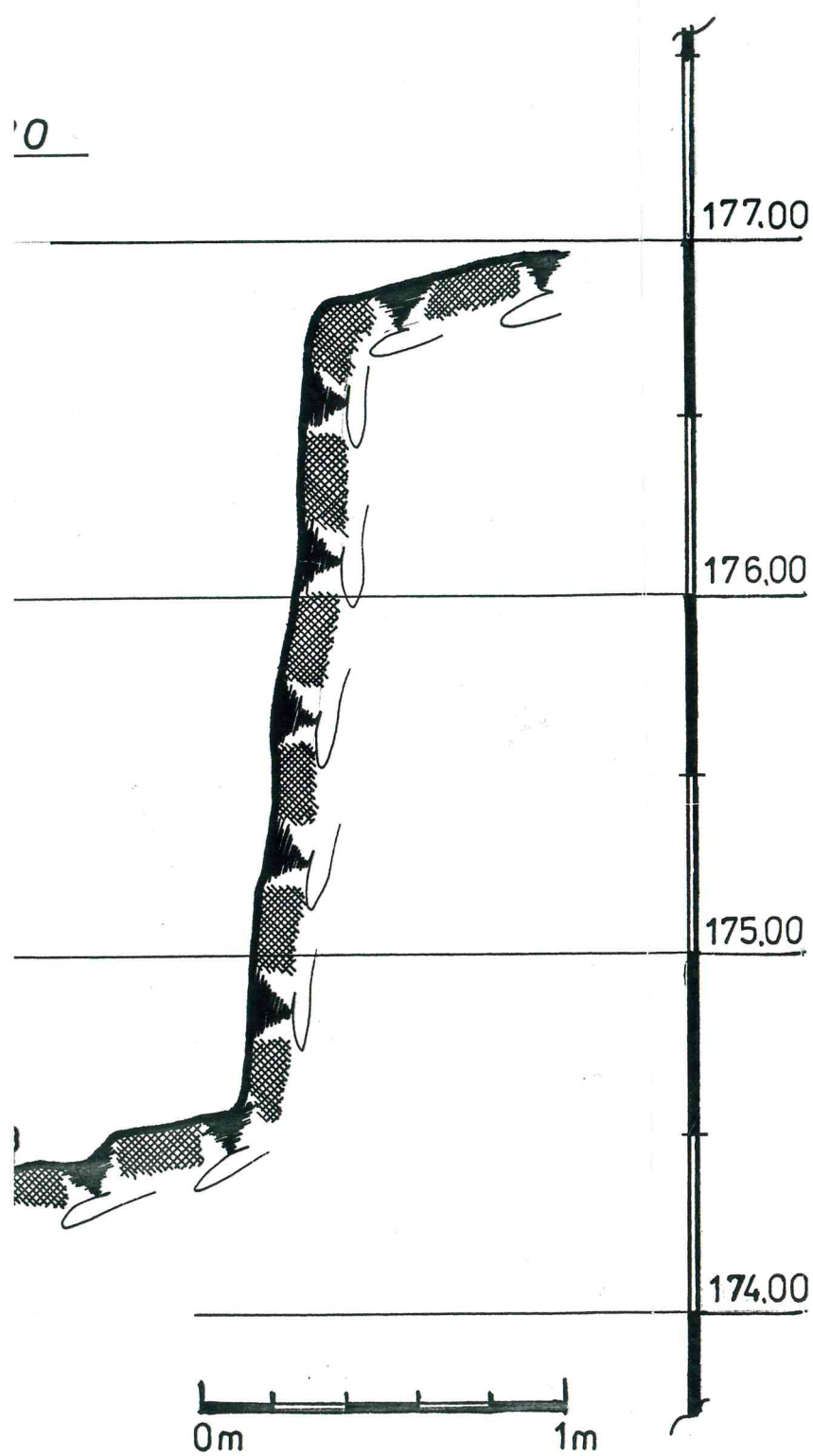



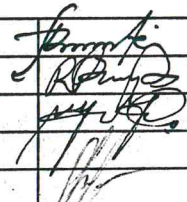
- 1 HOLIS
- 2 DEGĖSIMAI
- 3 PILKA ŽEMĖ
- 4 HOLIS SU PILKOS ŽEMĖS ĮTARPAIS



 Pilių tyrinėjimo centras LIETUVOS PILYS	DUBINGIAI, RADVILŲ RŪM
ARCHITEKTAI:	R. AŠMENAITĖ R. BUIVYDAS V. JUŠEVIČIUS
ARCHEOLOGAS	G. STRIŠKA

0



 Pilių tyrinėjimo centras LIETUVOS PILYS	DUBINGIAI, RADVILŲ RŪMŲ TYRIMAI 2005 M		IŠKLOTINĖ C-C M 1:20		
	ARCHITEKTAI:	R. AŠMENAITĖ		PJŪVIS E-E M 1:20	
		R. BUIVYDAS			
		V. JUSEVIČIUS			
ARCHEOLOGAS	G. STRIŠKA		LAPŲ NR. 11	VISO LAPŲ 13	

08

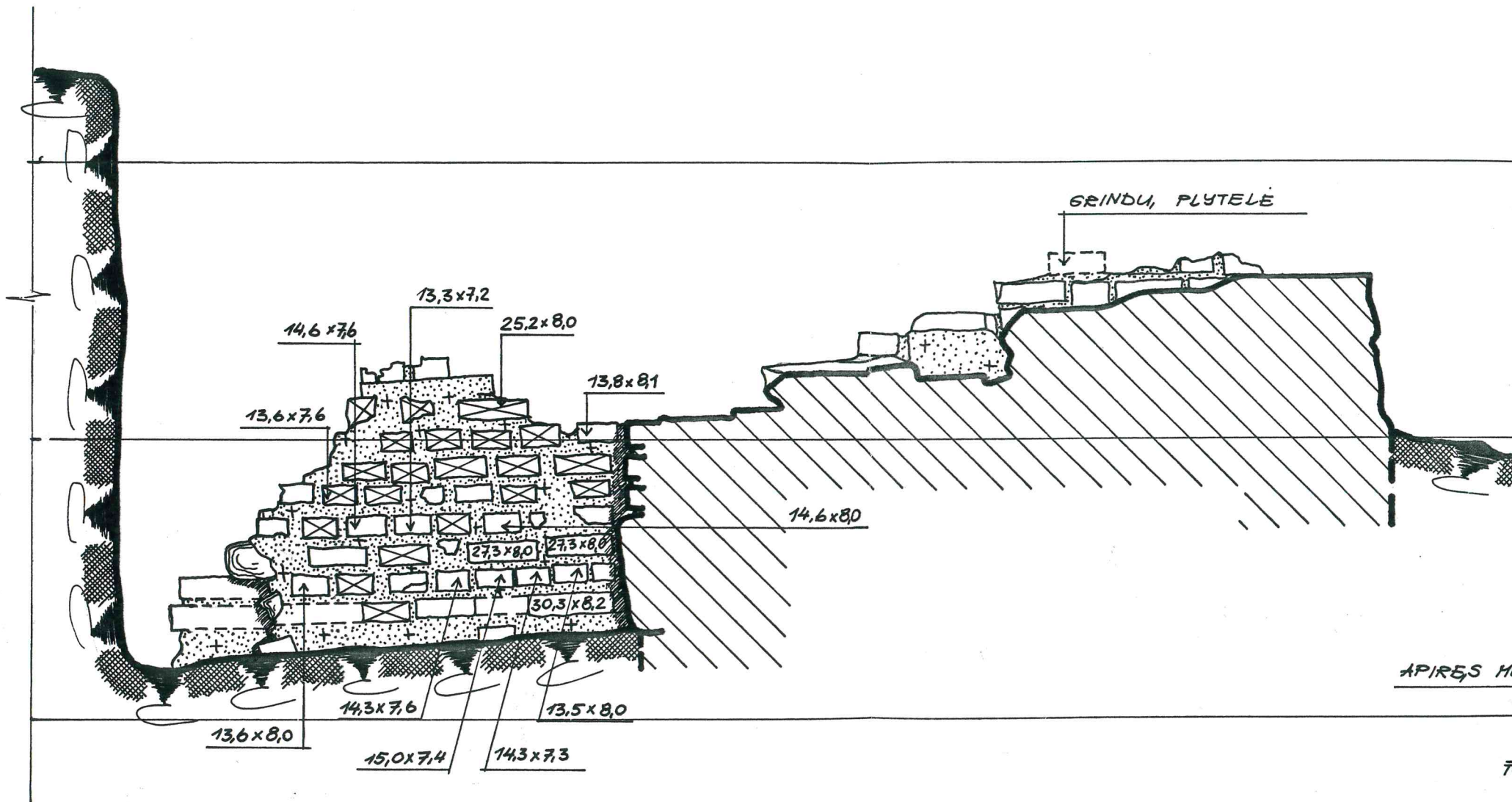
07

F6

06

E5

05

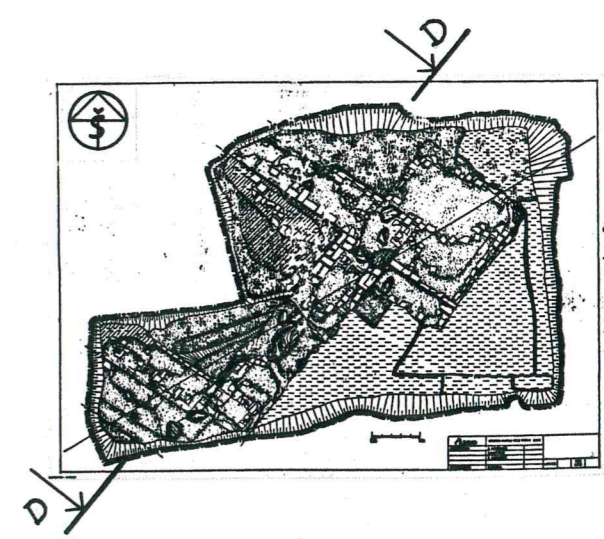
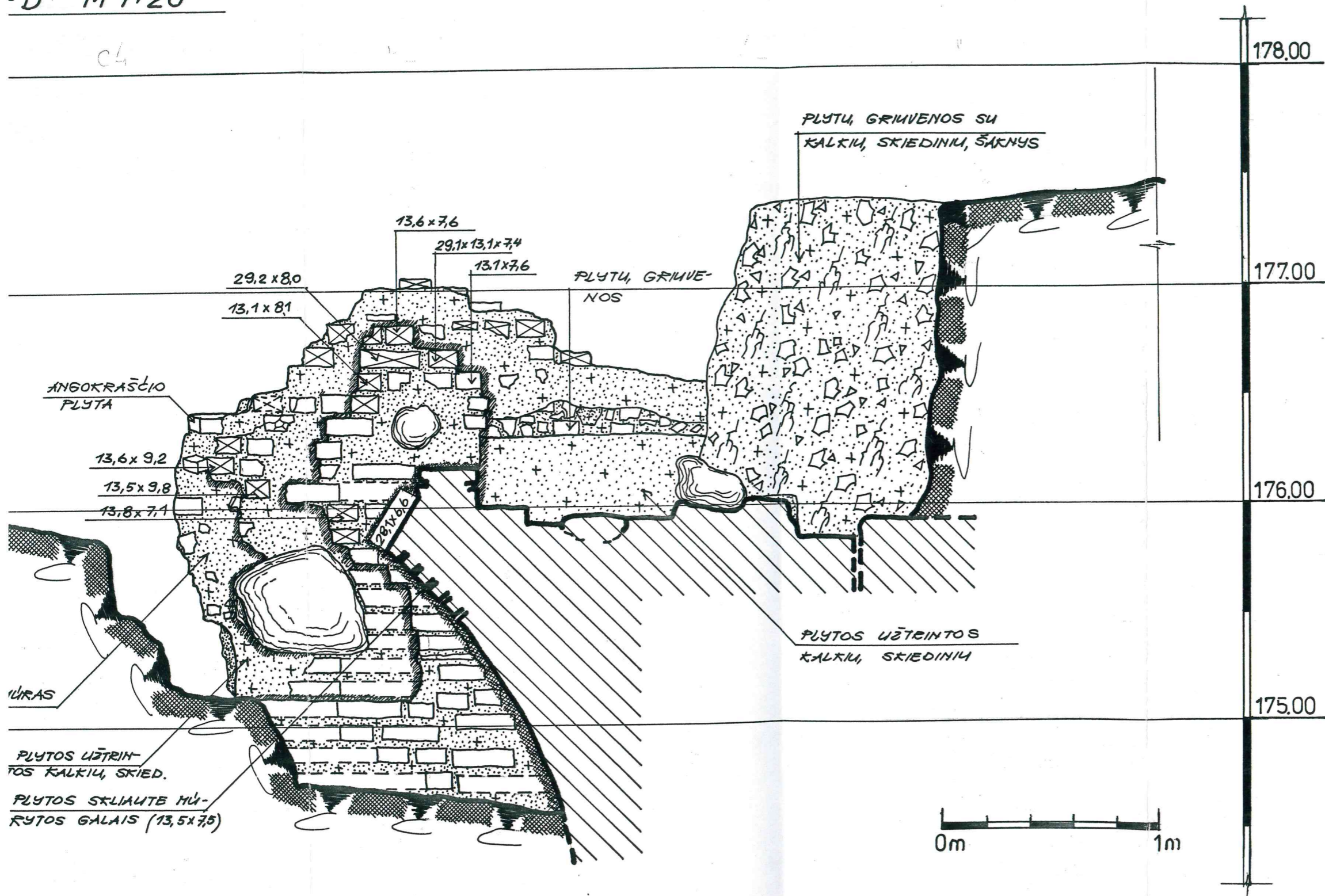




APIRES M.

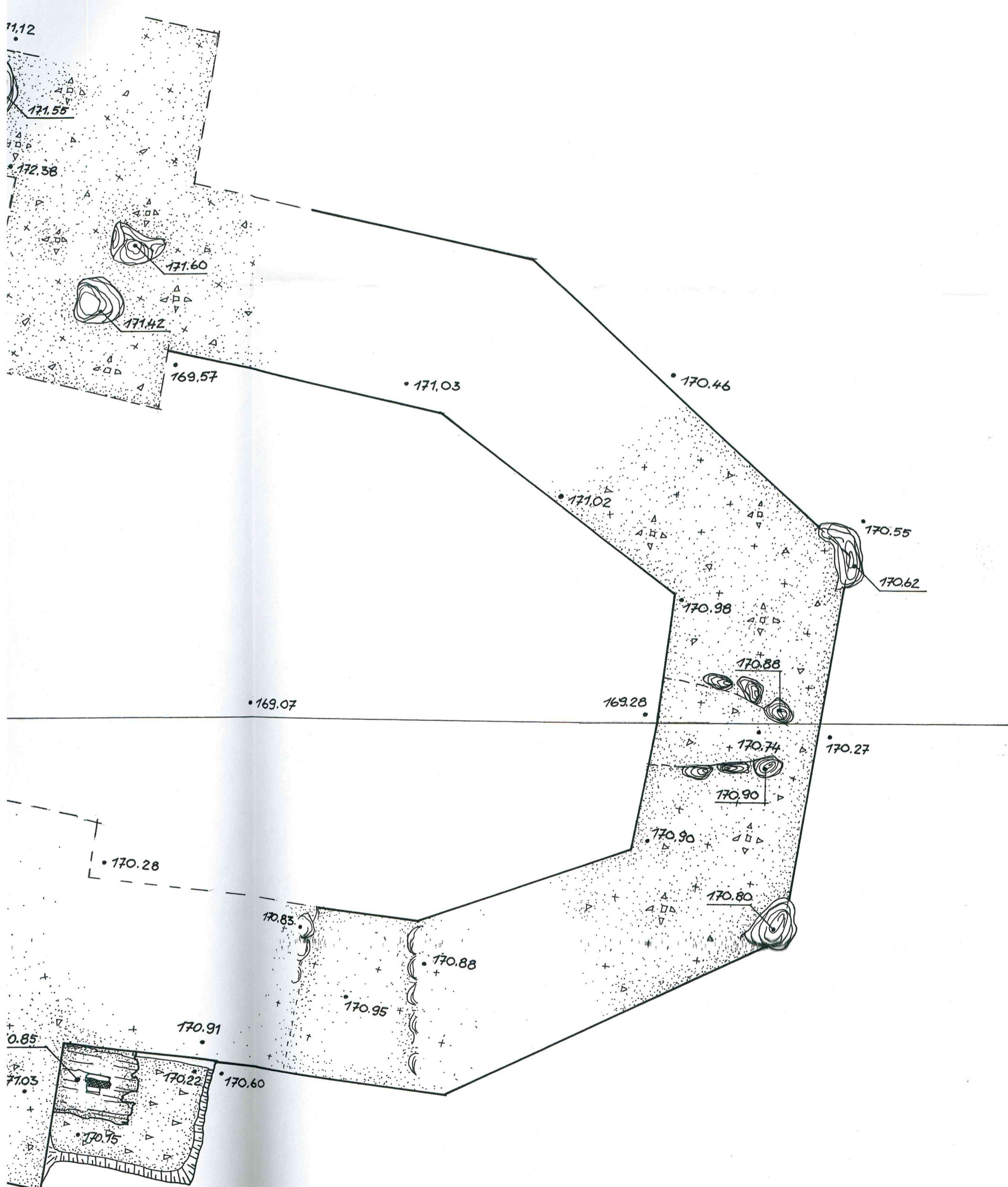
7
:
7

-D M 1:20

c4

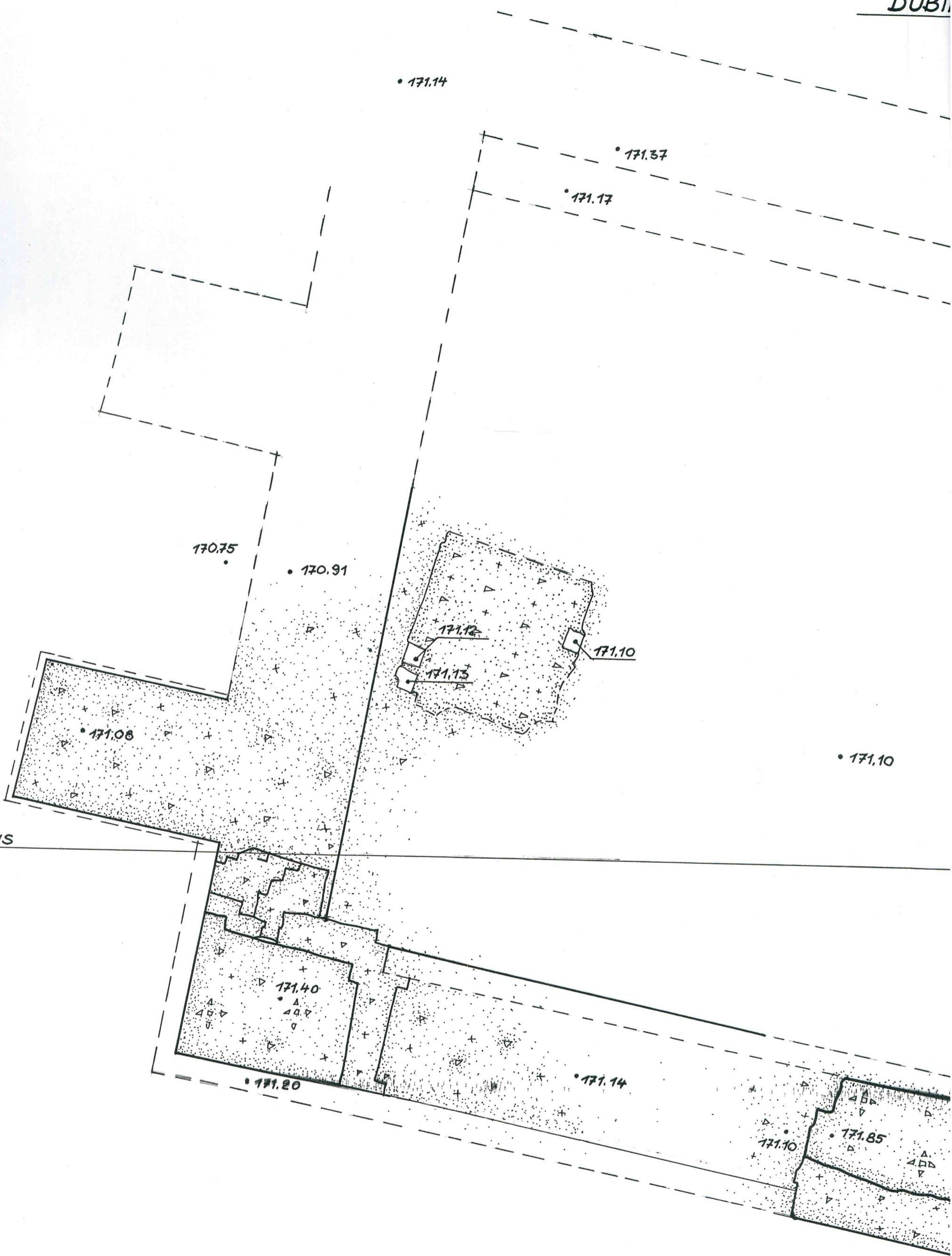


 Pilių tyrimų centras LIETUVOS PILYS	DUBINGIAI, RADVILŲ RŪMŲ TYRIMAI 2005 M		PJŪVIS D-D M 1:20		
	ARCHITEKTAI:	R. AŠMENAITĖ			
		R. BUIVYDAS			
		V. JUSEVIČIUS			
ARCHEOLOGAS	G. STRIŠKA	LAPO NR.	12	VISO LAPŲ	13



		DUBINGIAI, RADVILŲ RŪMŲ TYRIMAI 2005 M			
ARCHITEKTAI:	R. AŠMENAITĖ		DUBINGIU, PILIES BAĖNYCIOS PLANAS M1:50		
	R. BUIVYDAS				
	V. JUSEVIČIUS				
ARCHEOLOGAS	G. STRIŠKA	LAPO NR.	13	VISO LAPŲ	13

① ASIS



• 171.14

• 171.37

• 171.17

170.75

• 170.91

171.12

171.10

• 171.08

• 171.10

171.40

• 171.20

• 171.14

171.10

• 171.85

PRIEDAI

Radvilų rezidencijos ir bažnyčios Dubingių piliavietėje
architektūriniai žvalgomieji tyrimai

2005 m.

Radvilų rūmai ir bažnyčia stovėjo ant pietvakarinio kalno dalies, netoli šlaito į Asvejos (Dubingių) ežerą. 2005 metais archeologinių tyrimų metu atkasti bažnyčios pamatai ir rūmų rytinis kampas.

Pagal istorinius duomenis paskutinis bažnyčios statybos etapas buvo XVII amžiaus pradžia, todėl atkasus tik fragmentiškai bažnyčios planinę struktūrą, ankstyvesnių etapų nustatyti nepavyko.

Iš atkastų pamatų mūro fragmentų sudarytas apytikslis bažnyčios planas. Bažnyčia buvo vienanavė su rytinėje dalyje esančia apside. Išilginė bažnyčios ašis eina iš vakarų į rytus su 12° pakrypimu vakaruose į pietus, rytuose į šiaurę. Apsidos rytinis galas trisienis su centre, rytinėje sienoje buvusiu langu į rūsį. Į bažnyčios vakarinį fasadą atsiremia dviejų gana storų sienų fragmentai, tai gali būti dviejų kontraforsų kurie laikė parėmę vakarinę sieną nuo šlaito į ežerą pusės arba tai buvusio bokšto sienų liekanos. Bažnyčios pamatų mūras akmenų plytų. Plytų rišimo būdo nustatyti nepavyko, nes atkasti tik bažnyčios pamatų plano fragmentai, o viršutinės plytų eilės smarkiai suirusios. Apsidos rūsio skliautų nerasta, bet galima spėti juos buvus, nes rūsio zonoje pamato mūras daug pastorejęs į patalpos vidų. Pačioje bažnyčios viduje atkasta tik pirmo aukšto grindų fragmentai, todėl apie po bažnyčia buvusius rūsius bus galima spręsti tik atkasus pamatus.

I aukšto bažnyčios plytelių grindų lygis ~ 171,10.

Už ~110 m į šiaurės vakarus nuo bažnyčios, taip pat ant pietvakarinės kalno dalies 20-30 m nuo šlaito į Asvejos (Dubingių) ežerą stovėjo Radvilų rūmai. 2005 m. atkastas rytinis rūmų kampas su kontraforsu. Sprendžiant pagal atkastų sienų fragmentus rūmų kampai tiksliai orientuoti į rytus-vakarus, šiaurę – pietus. Apie rūmų dydį iš atkasto kampo sunku spręsti. Pirmo aukšto rūmų sienos buvo 1,20 m storio. Pirmo aukšto grindų lygis ~176,50 m. Po grindimis skliautuotas rūsysis. Skliauto viršus rūsyje 175,90 m.

Plytų rišimas mūre įvairus. Yra gotikinio plytų rišimo mūro fragmentų, bet yra ir vien ilginėmis ir vien trumpinėmis rištų plytų mūro eilių. Plytos raudonos, rausvos. Pagal išmatavimus vidurkis 29,2x13,6x7,8 gotikinės. Skiedinys balkšvos spalvos, kalkinis, smulkiagrūdis, kietas. Pamatų mūre yra akmenų. Rūmų mūras XVI a. antros pusės. Giliau pamatuose rasta ankstesnis mūras, kuris baigiasi maždaug 175,20 m lygyje. Mūras akmenų – plytų labai netvarkingas, plytos raudonos, gotikinės. Skiedinys rudas, kalkinis, rupus. Atkasti tik to mūro fragmentai, todėl galima tik spėti, kad tai XVI a. pirmoje pusėje statytų rūmų likučiai, ant kurių buvo užstatyti vėlesni mūrai.

Išsamesnius architektūrinius tyrimus galima bus atlikti tik atkasus visus rūmų pamatus.

KVAD atest 69S



R. Buivydas

Lietuvos Veterinarijos Akademijos
Anatomijos ir histologijos katedros vedėjui

Dr. Linui Daugnorai


PRIĖMIMO – PERDAVIMO AKTAS

Prašau atlikti Dubingių piliavietės (Molėtų raj.) 2005 m. archeologinių tyrimų metu surastų gyvulių ir žvėrių kaulų osteologinę analizę.

Pilių tyrimo centras „Lietuvos pilys“
archeologas Gintautas Striška

Perdavė: Gintautas Striška

Priėmė:



Linas Daugnoras
Linas Daugnoras