

*Manvydas VITKŪNAS*

**Raudonkos, Mikalajūnų piliakalnio, vad. Batareika (A 1466)  
(Širvintų raj. Gelvonų sen.)**

**archeologiniai žvalgomieji tyrinėjimai  
2003 m.**

***ATASKAITA***

**VILNIUS, 2004**

# Turinys

<b>Įžanga</b> .....	<b>3</b>
<b>Raudonkos, Mikalajūnų piliakalnio, vad. Batareika (A 1466) žvalgomieji tyrinėjimai</b> .....	<b>4-5</b>
<b>Išvada</b> .....	<b>6</b>
<b>Keramikos ąrašas</b> .....	<b>7</b>
<b>Planų sąrašas</b> .....	<b>8</b>
<b>Brėžinių ąrašas</b> .....	<b>8</b>
<b>Piešinių sąrašas</b> .....	<b>8</b>
<b>Fotonuotraukų sąrašas</b> .....	<b>9</b>
<b>Planai</b> .....	<b>10 -11</b>
<b>Sutartiniai ženklai</b> .....	<b>12</b>
<b>Brėžinių lapai</b> .....	<b>13-16</b>
<b>Piešiniai</b> .....	<b>17-18</b>
<b>Foto nuotraukos</b> .....	<b>19-23</b>
<b>Tyrinėjimų projekto kopija</b> .....	<b>24</b>
<b>Leidimo vykdyti archeologinius tyrimus kopija</b> .....	<b>25</b>

## Ižanga

2003 metų spalio 5-9 dienomis šios ataskaitos autorius, Vilniaus Universiteto istorijos fakulteto doktorantas, atliko archeologinius žvalgymus Širvintų rajone. Žvalgymai buvo atliekami pagal Archeologijos paminklų žvalgymų Vilniaus apskrities Širvintų rajono savivaldybės Gelvonų seniūnijoje programą, pateiktą 2003 m. rugsėjo 29 d. Leidimas vykdyti archeologinius tyrimus išduotas Kultūros vertybių apsaugos departamento 2003 metų rugsėjo 29 d., leidimo Nr. 159.

Buvo atliko žvalgomuosius tyrinėjimai Raudonkos, Mikalajūnų piliakalnio, vad. Batareika (A 1466) aikštelės centrinėje dalyje (iširta 11 kv. m.). Šie darbai buvo 2002 m. šios ataskaitos autoriaus vykdytų archeologinių žvalgymų tęsinys. Piliakalnis buvo žvalgytas 1970<sup>1</sup> ir 1983<sup>2</sup> m., o kartografuotas 1976 m.<sup>3</sup> 2002 m. šios ataskaitos autorius piliakalnio šiaurinėse prieigose iškasė vieną, o vakarinėje papėdėje – du šurfus. Šioje vietoje, šurfe Nr.2, rasta mažų žiestos keramikos šukių, kuri dėl smulkumo nedatuojama. Tyrinėjimų ataskaita saugoma Lietuvos istorijos instituto rankraštyne.

Archeologiniuose kasinėjimuose dalyvavo Gelvonų miestelio gyventojai Vytautas Jurkevičius ir Vladimiras Kazakovas, Kauno Juozo Urbšio vidurinės mokyklos mokytoja Kristina Keturakytė, Xd klasės moksleiviai Adas Pliopa ir Rytis Krasauskas. Ekspedicijos dalyviai jiems surengtos ekskursijos metu supažindinti su Gelvonų apylinkių archeologijos, istorijos, architektūros bei gamtos paminklais.

Brėžinių ir fotonuotraukų autorius M.Vitkūnas, radinius piešė archeologijos specialybės bakalaurė Jolanta Skritulskaitė.

Žvalgymus iš dalies finansavo leidykla "Versmė".

Žvalgymų metu aptikti radiniai perduoti Kernavės kultūrinio rezervato direkcijos archeologijos ir istorijos muziejui. Lauko brėžiniai ir brėžinių originalai bei foto nuotraukų negatyvai saugomi ataskaitos autoriaus asmeniniame archyve.

---

<sup>1</sup> Kultūros paminklų enciklopedija. Rytų Lietuva I. V., 1996, p.297.

<sup>2</sup> J. Balčiūnas. 1983 m. žvalgomosios archeologinės ekspedicijos Širvintų rajone ataskaita. V., 1985, p.49. LII R, B.2246.

<sup>3</sup> Širvintų rajono 1976 m. archeologijos paminklų kartografavimo ataskaita. V., 1977, p.5. LII R, B.133.



## Raudonkos, Mikalajūnų piliakalnio, vad. Batareika (A 1466) (Gelvonų sen.) žvalgomieji tyrinėjimai

2003 m. spalio mėnesį buvo atliekami Raudonkos, Mikalajūnų piliakalnio, vad. Batareika (A 1466) (žr. *planą Nr.1*), žvalgomieji tyrinėjimai.

Piliakalnis yra apie 300 m į šiaurės vakarus nuo Sabališkių kaimo, 400 m į vakarus nuo Savingės viensėdžio, Kabarkštos upelio kairiajame krante. Šiaurėje piliakalnis siekia gretimą aukštumą, iš rytų, pietų ir vakarų jį juosia Kabarkštos slėnis. Piliakalnio šlaitai statūs, apie 10-12 m aukščio. Ženkli piliakalnio aikštelės dalis (ypač vakarinė) yra nuslinkusi į upelį. Išlikusi aikštelės dalis ovali, apie 30 m ilgio šiaurės-pietų kryptimi, apie 8 m pločio. Šiauriniame aikštelės gale yra dalinai išlikęs pylimas, kurio ilgis – iki 5 m, aukštis nuo aikštelės pusės – 3 m, iš išorinės pusės – 2 m. Griovio pėdsakai vos pastebimi – ši vieta užslinkusi žemėmis bei užversta sovietmečiu gretimuose laukuose surinktais akmenimis.

Piliakalnio būklė prasta - jis labai apžėlęs medžiais ir menkaverčiais krūmokšniais. Dėl to didesnėje piliakalnio dalyje, išskyrus pylimo pietinį šlaitą, labai menka arba visiškai nesusiformavusi velėna. Šlaituose yra smulkių erozijos židinių, o vakarinis piliakalnio šlaitas, skalaujamas Kabarkštos upelio, labai stipriai eroduoja. Yra susiformavusi daugmaž 5x6 metrų dydžio atodanga piliakalnio šlaito apatinėje dalyje. Kyla grėsmė, kad nestabdoma erozija plėsis. Rytinis piliakalnio šlaitas taip pat skalaujamas vandens – upelio vagą ties piliakalniu užtvėrusi bebrų užtvanka. Kol kas šlaitų slinkimas rytinėje piliakalnio pusėje neprasidėjęs, tuo tarpu pietinio šlaito apatinėje dalyje yra iki kelių metrų skersmens erozijos židinių. Piliakalnio aikštelė seniau labai apgriuvusi, šiuo metu jos slinkimas stabilizavęsis.

Šių tyrinėjimų tikslas – ištirti išlikusią, tyrinėjimams tinkamą (medžiais neapaugusią) Kabarkštos upelio ardomo piliakalnio aikštelės dalį, siekiant išsiaiškinti, ar joje dar liko erozijos metu nenuslinkęs kultūrinis sluoksnis, bei patikslinti piliakalnio chronologiją.

**Plotas Nr. 1.** Vieta perkasai buvo parinkta centrinėje, medžiais neapaugusioje piliakalnio dalyje, 2 m į pietus nuo pylimo papėdės, apie 2 m į vakarus nuo rytinio piliakalnio šlaito, 2,2 m nuo vakariniame piliakalnio aikštelės pakraštyje augančio ažuolo. Perkasa pagal pasaulio šalis orientuota šiaurės - pietų kryptimi.

Prieš pradėdant žemės kasimo darbus, nuvalytas būsimo perkasos ploto paviršius – nugrėbti lapai, išrinktos nulūžusios medžių šakos, iškiršti keli menkaverčiai krūmokšniai (žr. *nuotrauką Nr.1*). Nuspręsta ištirti 11 kv. m plotą. Šiaurinė perkasos sienelė – 4 m, vakarinė – 3 m ilgio. Visiškai taisyklingos perkasos nebuvo galima kasti, nes teko atsisakyti vieno kv. m kasimo pietrytiniame perkasos kampe, prie pat aikštelės pakraščio, bijant, kad žemės judinimas šioje vietoje nepaskatintų šlaito erozijos.

Perkasa suskirstyta 1 kv. m dydžio kvadratais, šiaurės – pietų kryptimi pažymėtus raidėmis nuo A iki C, o rytų – vakarų kryptimi - skaičiais nuo 1 iki 4 (žr. *planą Nr.2*).

Perkasos vietoje piliakalnio aikštelės paviršius nelygus. Aukščiausia jo vieta – kvadratų A-2 ir A-3 sandūroje. Ši vieta yra pylimo šlaito pietinėje papėdėje. Panašu, kad šioje vietoje į aikštelę nuo pylimo yra kiek paslinkusios žemės.

Pirmiausia buvo pradėta kasti 3x3 m dydžio perkasa (žr. *nuotrauką Nr.2*). Jos viršutinėje dalyje buvo 10-20 cm storio juodos žemės sluoksnis. Jo viršutinę dalį su silpnai susiformavusia velėna nukasus kastuvais, toliau dirbta mentelėmis.

Kvadrato C1 rastos dvi keramikos šukės (žr. *nuotrauką Nr.9*). Viena šukė – žiesto (?) puodo, juodos spalvos, su smulkiomis grūsto granito priemaišomis molio masėje (žr. *1.1 pav.*). Kita šukė – lipdytinio puodo, šviesiai rusvos spalvos iš išorės ir juodos spalvos iš



vidaus (žr. 1.2 pav.). Molio masėje yra smulkių grūsto granito priemaišų. Šios dvi šukės ir yra visi archeologiniai radiniai, aptikti piliakalnio tyrinėjimų metu.

Nuėmus juodos žemės sluoksnį, beveik visoje perkasoje atsidengė įvairių atspalvių molio sluoksnis. Kvadratuose A1 ir A2 išsiskyrė pilko smėlio su gana gausiomis molio priemaišomis sluoksnis, kurio storis siekė 20-22 cm. Po juo taip pat prasidėjo molis.

Siekiant galutinai įsitikinti, jog šis molio sluoksnis yra įžemis, o ne supiltinis ar nuo pylimo nuslinkęs sluoksnis, kvadratuose A3, B3 ir C3 perkasa pagilinta 80 cm. Grunto struktūros pokyčių nebuvo – įvairių atspalvių molis. Tik kvadrate A4 bei šiaurinėje kvadrato B4 dalyje išryškėjo duobės kontūrai (žr. nuotrauką Nr.8). Duobės užpildas buvo juoda žemė su gausiomis molio priemaišomis ir labai mažai smulkių angliukų, pasitaikiusių tik viršutinėje sluoksnio dalyje. Duobės kontūras ėjo tolyn į rytus, link piliakalnio šlaito, todėl nuspresta šioje vietoje daryti 2 kv. m ploto išpjovą, naujus kvadratus numeruojant A4 ir B4. Šių kvadratų sandūroje žemės paviršiuje buvo matyti pusrąčiu sudėti keturi akmenys, kurių skersmuo siekė nuo 20 iki 50 cm (žr. nuotrauką Nr.7). Išvalius plotą aplink šiuos akmenis iki jų pagrindo lygio, buvo matyti, jog jie visi yra sudėti tame pačiame juodos žemės sluoksnyje. Tarp akmenų ir aplink juos buvo gausu labai smulkių angliukų.

Nuėmus šiuos akmenis, po jais rasti keli metaliniai alaus kamšteliai. Darytina išvada, jog šie akmenys yra prieš kelis dešimtmečius aikštelės pakraštyje įrengta laužavietė, vėliau nenaudota ir palapsniui užslinkusi žemėmis ir užaugusi žole.

Kvadrate B4 20 cm gylyje pasiektas molis. Preparuojant duobę kvadrate A4 paaiškėjo, jog ji yra 85 cm gylio. Giliau taip pat prasidėjo molis.

Tyrinėjimų metu buvo padaryti visų keturių perkastos sienelių brėžiniai bei nuotraukos (žr. brėžinius Nr.1, 2, 3, 4; nuotraukas Nr.3, 4, 5, 6).

Baigus tyrinėjimus, perkasa užpilta žemėmis, gražinant pirmąją aikštelės paviršiaus formą.

2004 m. rugsėjo 8 dieną Širvintų rajono laikraštyje „Širvinta“ pasirodė Antano Juščiaus straipsnis „Piliakalniai bus tvarkomi ir ateityje“. A.Juščius yra Širvintų rajono savivaldybės Ūkio valdymo ir ekonomikos skyriaus vyriausiasis specialistas – paminklotvarkininkas. Jo rašinys iliustruojamas medinės pilies piešiniu (žr. 2 pav.). Po juo esantis parašas skelbia: „Šitaip, mokslininkų manymu, senovėje atrodė Raudonkos piliakalnis, vadinamas Batarėja, įrengtas slėnyje, dešiniajame Kabarkštos upelio krante“. Straipsnyje nėra nurodyta, iš kur paimta ši iliustracija. O iš tiesų tai yra dailininko V.Kavaliausko piešinys „Vorutos vizija“, 2001 m. paskelbtas T.Baranausko ir G.Zabelos knygoje „Vorutos pilis“. Sunku suprasti, kaip paminklotvarkininkui V.Juščiumi šovė į galvą mintis šiame piešinyje matomą vaizdą priskirti Raudonkai. Be to, piliakalnis yra ne „slėnyje“, o aukšto upelio kranto iškyšulyje. Taip pat neaišku, kokių menamų „mokslininkų“ nuomone remiamasi. Šios ataskaitos autorius, iki šiol vienintelis tyrinėjęs Raudonkos piliakalnį, šiuo klausimu su A.Juščiumi nėra bendravęs.

## **Išvada:**

Ištirus centrinę Raudonkos, Mikalajūnų piliakalnio, vad. Batareika (A 1466) (Gelvonų sen.) dalį (11 kv. m), jokių statinių pėdsakų ir archeologinių radinių, išskyrus dvi keramikos šukes, nerasta. Piliakalnis datuotinas I tūkst. viduriu – antrąja puse. Tolimesni šio piliakalnio archeologiniai tyrinėjimai gali būti tikslingi tik tiriant pylimą. Didžioji dalis piliakalnio aikštelės yra nuslinkusi į Kabarkštos upelį. Būtina imtis likusios piliakalnio dalies apsaugos nuo erozijos darbų.



*Manvydas Vitkūnas*

## **Keramikos sąrašas:**

**Raudonkos, Mikalajūnų piliakalnis, vad. Batareika (Gelvonų sen.). Plote Nr. 1 rastos šukės:**

1. Lipdytinio grublėtu paviršiumi puodo sienelės šukė. Išorinė sienelė – rusva, vidinė – juoda. Molio masėje gausu grūsto granito priemaišų. Skersmuo – 2,7x2,6 cm, storis – 0,6-0,7 cm. Rasta 10 cm gylyje (*9 nuotr.; 1.1 pav.*).
2. Lipdytinio (?) lygiu paviršiumi puodo sienelės šukė. Išorinė sienelė – pilkšvai juoda, vidinė – juoda. Molio masėje yra smulkiai grūsto granito priemaišų. Skersmuo – 2,6x3,3 cm, storis – 0,5 cm. Rasta 10 cm gylyje (*9 nuotr.; 1.2 pav.*).



## **Planų sąrašas:**

1. Raudonkos, Mikalajūnų piliakalnis, vad. Batareika (A 1466) (Širvintų raj. Gelvonų sen.). Bendras vietovės planas (M 1:10 000).
2. Raudonkos, Mikalajūnų piliakalnio, vad. Batareika (A 1466) (Širvintų raj. Gelvonų sen.), tyrinėjimų ploto Nr.1 planas (M 1:20).

## **Brėžinių sąrašas**

1. Brėžinių lapas Nr.1. Raudonkos, Mikalajūnų piliakalnio, vad. Batareika, tyrinėjimų ploto Nr.1 šiaurinė sienelė.
2. Brėžinių lapas Nr.2. Raudonkos, Mikalajūnų piliakalnio, vad. Batareika, tyrinėjimų ploto Nr.1 vakarinė sienelė.
3. Brėžinių lapas Nr.3. Raudonkos, Mikalajūnų piliakalnio, vad. Batareika, tyrinėjimų ploto Nr.1 pietinė sienelė.
4. Brėžinių lapas Nr.4. Raudonkos, Mikalajūnų piliakalnio, vad. Batareika, tyrinėjimų ploto Nr.1 rytinė sienelė.

## **Piešinių sąrašas:**

1. Raudonkos, Mikalajūnų piliakalnis, vad. Batareika (Gelvonų sen.). Plote Nr. 1 rastos šukės (M 1:1).
2. Publikacija laikraštyje "Širvinta" 2004 m. rugsėjo 8 d.

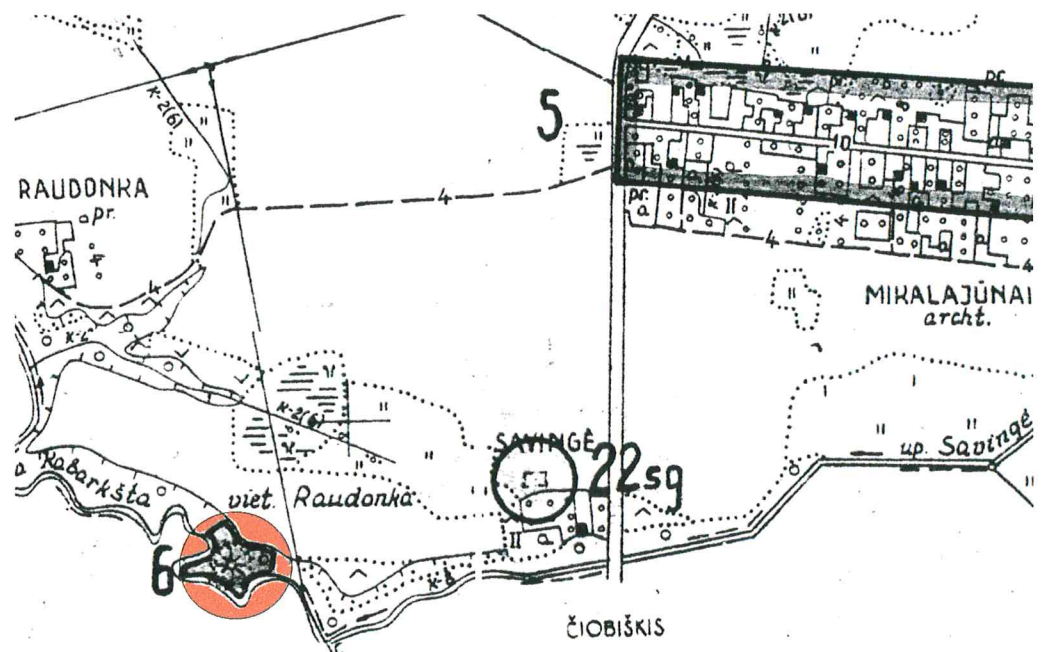
## Fotonuotrukų sąrašas:

1. Raudonkos, Mikalajūnų piliakalnis, vad. Batareika (A 1466). Tyrinėjimų plotas Nr. 1 prieš pradant darbus. Vaizdas iš pietvakarių pusės.
2. Raudonkos, Mikalajūnų piliakalnis, vad. Batareika (A 1466). Plotas Nr.1. Bendras tyrinėjimų vaizdas.
3. Raudonkos, Mikalajūnų piliakalnis, vad. Batareika (A 1466). Plotas Nr.1. Bendras perkastos vaizdas bei perkastos šiaurinė sienelė tyrinėjimų pabaigoje.
4. Raudonkos, Mikalajūnų piliakalnis, vad. Batareika (A 1466). Plotas Nr.1. Perkastos vakarinė sienelė tyrinėjimų pabaigoje.
5. Raudonkos, Mikalajūnų piliakalnis, vad. Batareika (A 1466). Plotas Nr.1. Perkastos pietinė sienelė tyrinėjimų pabaigoje.
6. Raudonkos, Mikalajūnų piliakalnis, vad. Batareika (A 1466). Plotas Nr.1. Perkastos pietinė sienelė tyrinėjimų pabaigoje ir išpjova kvadratuose A, B - 4.
7. Raudonkos, Mikalajūnų piliakalnis, vad. Batareika (A 1466). Plotas Nr.1. Kvadrato A4 bei šiaurinėje kvadrato B4 dalyje išryškėjusios duobės pjūvis.
8. Raudonkos, Mikalajūnų piliakalnis, vad. Batareika (A 1466). Plotas Nr.1. Akmenys kvadratuose A4 ir B4.
9. Raudonkos, Mikalajūnų piliakalnis, vad. Batareika (A 1466). Plotas Nr.1. Keramika, rasta kvadrato C1.

Planas Nr. 1

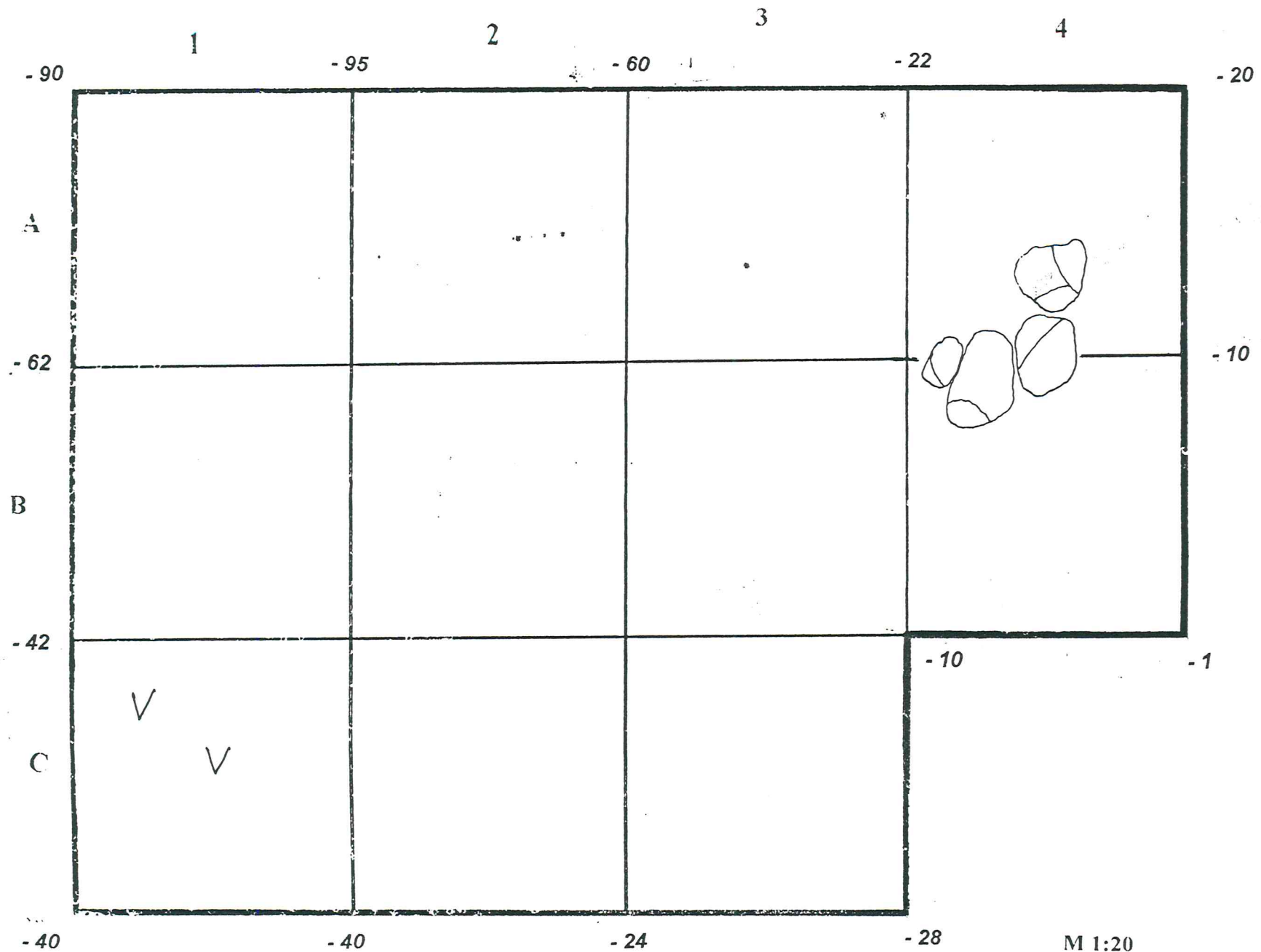
**Raudonkos, Mikalajūnų piliakalnis, vad. Batareika (A 1466)  
(Širvintų raj. Gelvonų sen.)**

Bendras vietovės planas  
M 1:10 000 (1cm – 100 m)

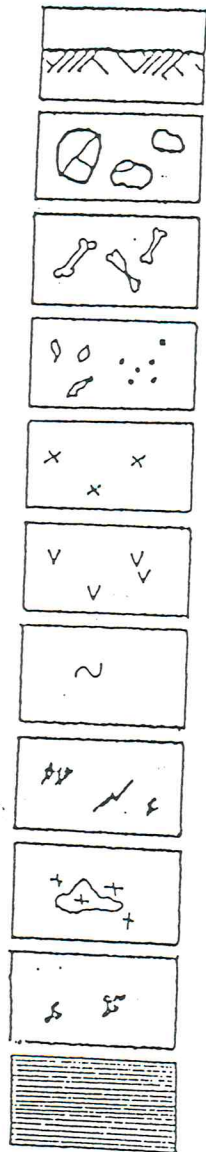




Raudonkos, Mikolajūnų piliakalnio, vad. Batareika, tyrinėjimų ploto  
Nr. 1 planas



# SUTARTINIAI ŽENKLAI



VELĖNA

AKMENYS

KAULAI

DEGINTI KAULAI

TITNAGINIAI RADINIAI

PUODO ŠUKĖS

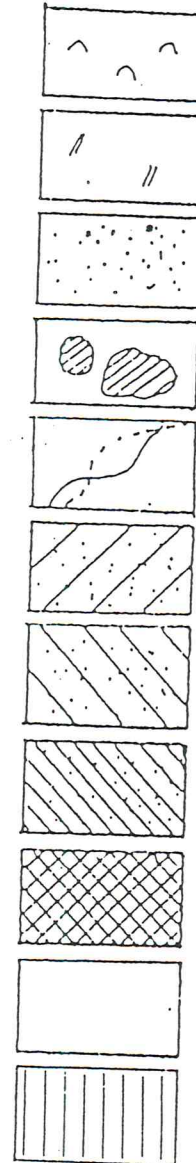
MOLIS

DEGĖSIAI

MOLIO TINKAS

ŠLAKAS

DURPĖS



PELENAI

DIRVOŽEMIS

SMĖLIS

STULPAVIETĖS

DUOBIŲ KONTŪRAS

PILKAS SMĖLIS

ŠVIESIAI  
RUDAS SMĖLINGAS SL.

RUDAS SMĖLINGAS SL.

JUODA ŽEMĖ SU DEGĖS.

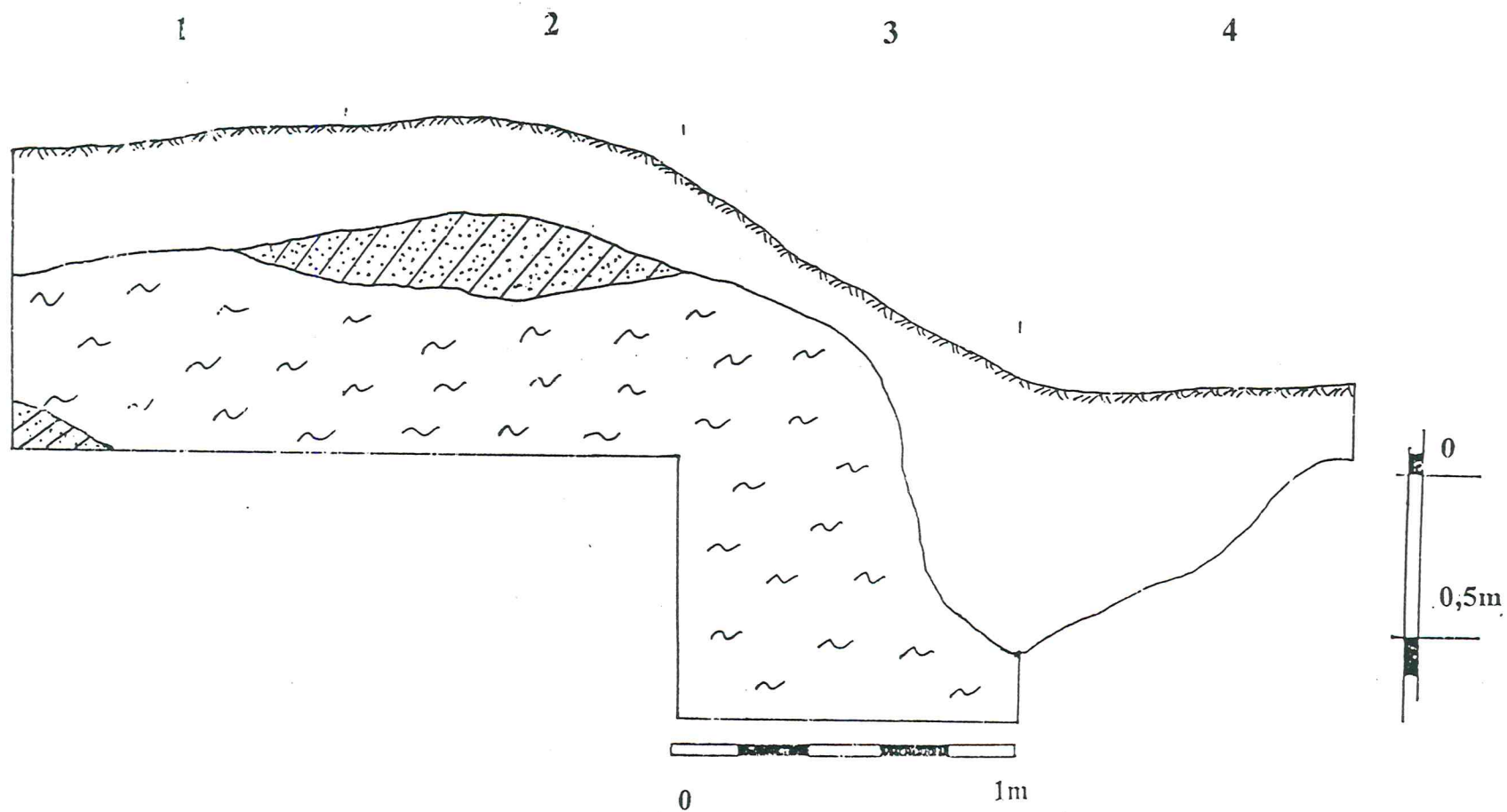
JUODA ŽEMĖ

ŠLYNAS

Brėžinių lapas Nr. 1

Raudonkos, Mikalajūnų piliakalnio, vad. Batareika, tyrinėjimų ploto  
Nr. 1 šiaurinė sienelė

M 1:20

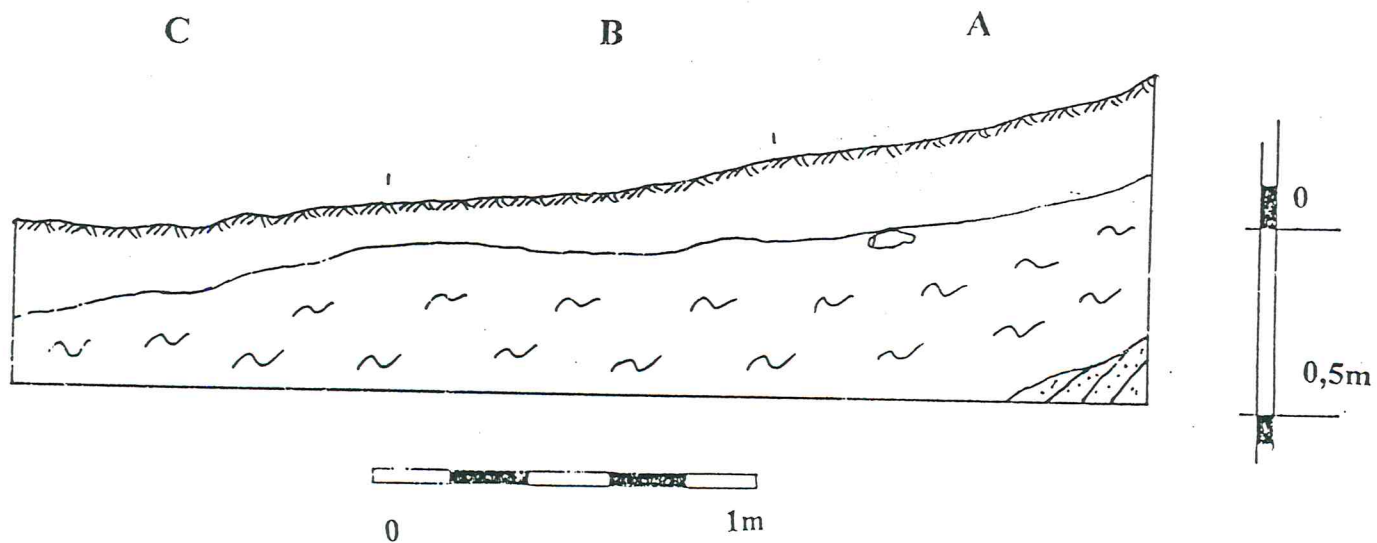




Brėžiniu lapas Nr. 2

Raudonkos, Mikalajūnų piliakalnio, vad. Batareikų tyrinėjimų ploto  
Nr. 1 vakarinė sienelė

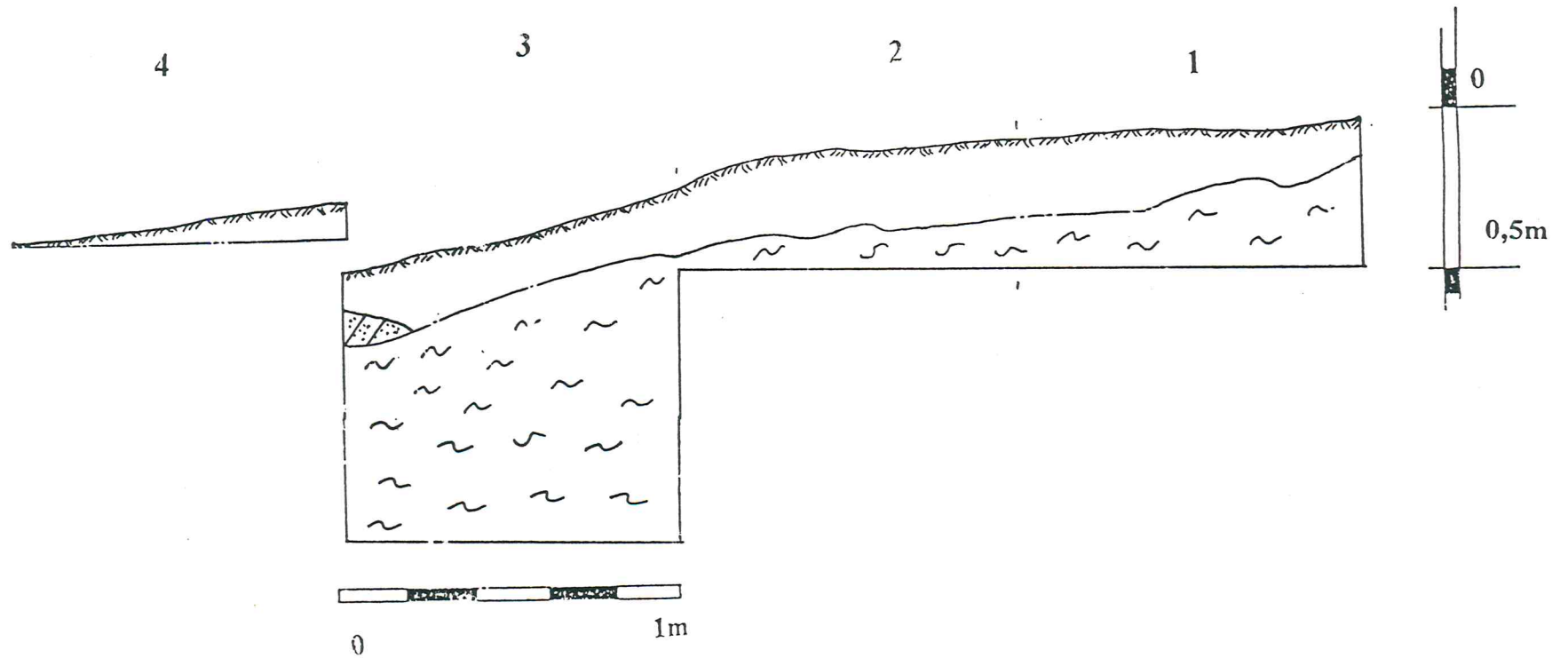
M 1:20



Brėžiniu lapas Nr. 3

Raudonkos, Mikalajūnų piliakalnio, vad. Batareika, tyrinėjimų ploto  
Nr. 1 pietinė sienelė

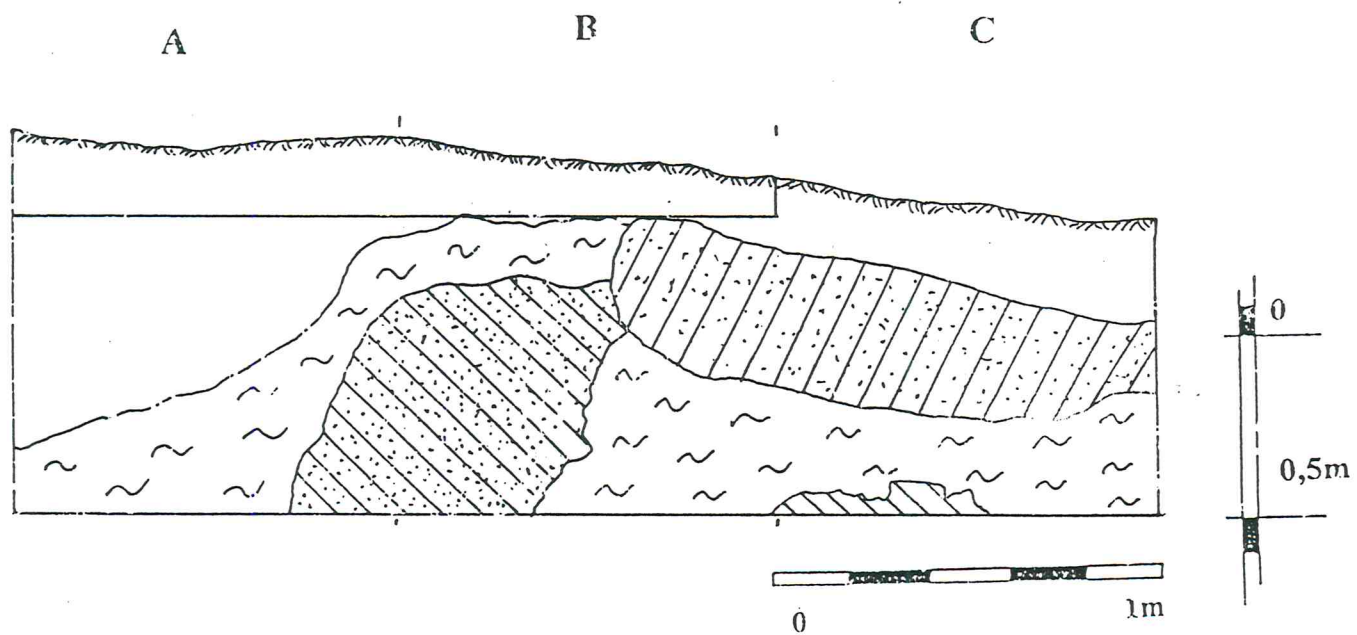
M 1:20



Brėžiniu lapas Nr. 4

Raudonkos, Mikalajūnų piliakalnio, vad. Batareika, tyrinėjimų plote  
Nr. 1 rytinė sienelė

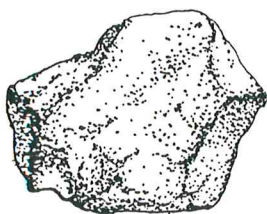
M 1:20





1 pav.

Raudonkos, Mikalajūnų piliakalnis, vad. Batareika (Gelvonų sen.).  
Plote Nr. 1 rastos šukės.



1.1 pav.



1.2 pav.

M 1:1

Publikacija laikraštyje:  
"Širvinta", 2004 m. rugsėjo 8 d.

## Piliakalniai bus tvarkomi ir ateityje

Mūsų rajone yra trylika piliakalnių. Prie jų aptikta senovės gyvenviečių liekanų. Panagrinėjus piliakalnių išsidėstymą matosi, jog Gelvonų seniūnijoje jie yra vienas nuo kito nutolę vos kelių kilometrų atstumu. Jeigu pradėtume keliauti nuo Totoriškių piliakalnio, tuojau rastume Mančiušėnų, Raudonkos, Maskoliškių ir Pasodninkų piliakalnius. Įdomu būtų sužinoti, kodėl tiek pilia-

kalnių atsirado netoli vienas kito. Galbūt mokslininkams ateityje pavyks nustatyti mūsų protėvių priešus, kurie privertė taip tankiai įrenginėti gynybinius įtvirtinimus.


2002 metais Kultūros vertybių apsaugos departamento lėšomis buvo sutvarkytas Laužiškio piliakalnis (apie tai buvo rašyta "Širvintoje").

Malonu, kad ir rajono taryba skiria lėšų piliakalniams tvarkyti. Šie-

met Totoriškių ir Mančiušėnų piliakalniuose buvo iškirsti menkaverčiai medžiai ir krūmai, įrengti laiptai, stendai.

Artimiausiais metais rajono Paminklotvarkos komisija numato siūlyti rajono tarybai skirti lėšų visiems rajone esantiems piliakalniams tvarkyti.

*Antanas Juščius*

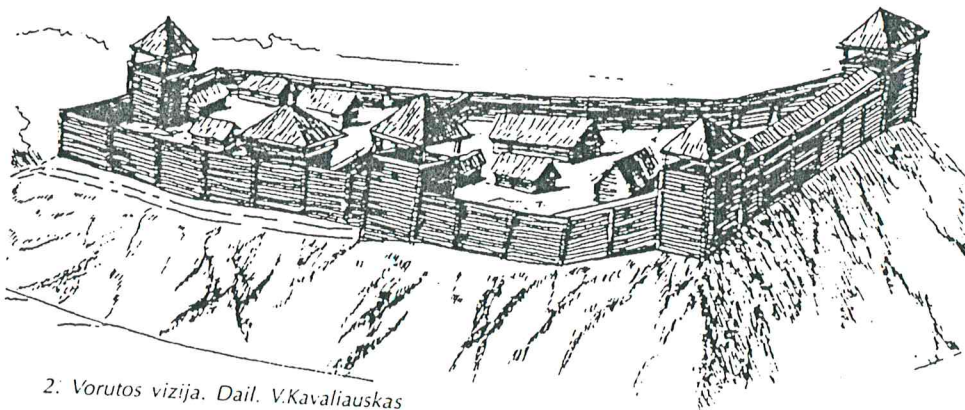


Šitaip, mokslininkų manymu, senovėje atrodė Raudonkos piliakalnis, vadinamas Batarėja, įrengtas slėnyje, dešiniajame Kabarkštos upelio krante.

### PALYGINIMUI:

Iliustracija iš leidinio:

*Tomas Baranauskas, Gintautas Zabiela. Vorutos pilis. V., 2001. P. 3.*



2. Vorutos vizija. Dail. V.Kavaliauskas



1 nuotrauka

Raudonkos, Mikalajūnų piliakalnis, vad. Batareika (A 1466).  
Tyrinėjimų plotas Nr. 1 prieš pradėdant darbus. Vaizdas iš pietvakarių pusės.



2 nuotrauka

Raudonkos, Mikalajūnų piliakalnis, vad. Batareika (A 1466). Plotas Nr.1.  
Bendras tyrinėjimų vaizdas.





3 nuotrauka

Raudonkos, Mikalajūnų piliakalnis, vad. Batareika (A 1466). Plotas Nr.1.  
Bendras perkamos vaizdas bei perkamos šiaurinė sienelė tyrinėjimų pabaigoje.



4 nuotrauka

Raudonkos, Mikalajūnų piliakalnis, vad. Batareika (A 1466). Plotas Nr.1.  
Perkamos vakarinė sienelė tyrinėjimų pabaigoje.





5 nuotrauka

Raudonkos, Mikalajūnų piliakalnis, vad. Batareika (A 1466). Plotas Nr.1. Perkasos pietinė sienelė tyrinėjimų pabaigoje.



6 nuotrauka

Raudonkos, Mikalajūnų piliakalnis, vad. Batareika (A 1466). Plotas Nr.1. Perkasos pietinė sienelė tyrinėjimų pabaigoje ir išpjova kvadratuose A, B - 4.





Raudonkos, Mikalajūnų piliakalnis, vad. Batareika (A 1466). Plotas Nr.1.  
Akmenys kvadratuose A4 ir B4.






8 nuotrauka

Raudonkos, Mikalajūnų piliakalnis, vad. Batareika (A 1466). Plotas Nr.1.  
Kvadrata A4 bei šiaurinėje kvadrato B4 dalyje išryškėjusios duobės pjūvis.



9 nuotrauka

Raudonkos, Mikalajūnų piliakalnis, vad. Batareika (A 1466). Plotas Nr.1.  
Keramika, rasta kvadrata C1.



# ARCHEOLOGIJOS PAMINKLO ŽVALGOMŲJŲ TYRINĖJIMŲ VILNIAUS APSKRITIES ŠIRVINTŲ RAJONO SAVIVALDYBĖS GELVONŲ SENIŪNIJOJE

## PROGRAMA

2003 m. rugsėjo 29 d.  
Vilnius

Vilniaus apskrities Širvintų rajono savivaldybės Gelvonų seniūnijos teritorijoje 2003 m. spalio mėnesį atliksiamų archeologijos paminklo žvalgomųjų tyrinėjimų tikslas – ištirti išlikusią, tyrinėjimams tinkamą (medžiais neapaugusią) Kabarkštos upelio ardomo Raudonkos, Mikalajūnų piliakalnio, vad. Batareika (A 1466) aikštelės dalį, siekiant išsiaiškinti, ar joje dar liko erozijos metu nenuslinkęs kultūrinis sluoksnis, patikslinti piliakalnio chronologiją.

Žvalgymus atliks šios programos autorius, darbai bus finansuojami autoriaus ir leidyklos “Versmė” lėšomis.

Numatomi žvalgymų objektai ir darbų mastas:

1. **Raudonkos, Mikalajūnų piliakalnio, vad. Batareika (A 1466), aikštelės centrinė dalis.** Joje bus iškasta 10 kv m dydžio perkasa. Baigus tyrinėjimus, perkasa bus užpilta žemėmis ir išlyginta.



**Manvydas Vitkūnas**  
Vilniaus Universiteto Istorijos fakulteto  
Archeologijos katedros doktorantas

Leidimas galioja iki 2003-11-30

## L E I D I M A S

vykdyti archeologinius tyrimus  
(nekilnojamųjų kultūros vertybių paveldo apsaugos technologijų darbus)

2003-09-29 Nr.159  
Vilnius

Pagal Lietuvos Respublikos nekilnojamųjų kultūros vertybių apsaugos įstatymo 23 str. šis leidimas išduotas **M.Vitkūnui** vykdyti Raudonkos, Mikalajūnų piliakalnio, vad. Batareika (A1466), Širvintų raj., **archeologinius žvalgomuosius tyrinėjimus**, taip pat naudoti elektronines priemones, sudarinėti planus, filmuoti, fotografuoti, piešti, rinkti radinius ir mėginius tiriamame objekte.

Tyrimų projektas: Archeologijos paminklo žvalgomųjų tyrinėjimų Vilniaus apskrities Širvintų rajono savivaldybės Gelvėnų seniūnijoje programa, 2003-09-29, Nr.159.

Vyr.valstybinis inspektorius



A.V.

R.Kraujalis