

Gediminas Jonutis

**UKMERGĖS SENOJO MIESTO VIETOS (2990) IR UKMERGĖS  
PILIAKALNIO (3539) TERITORIJŲ (Ukmergės r. sav., Ukmergės m.)  
ARCHEOLOGINIAI ŽVALGOMIEJI TYRIMAI 2012 M.**

**ATASKAITA**

Vilnius 2013

## TURINYS

ĮVADAS	.....3
ARCHEOLOGINIŲ IR KITŲ DUOMENŲ APŽVALGA	.....5
TYRIMŲ EIGA	.....7
IŠVADOS	.....18
RADINIŲ SĄRAŠAS	.....19
PLANŲ SĄRAŠAS	.....24
PLANAI	.....35
BRĖŽINIŲ SĄRAŠAS	.....43
BRĖŽINIAI	.....44
FOTONUOTRAUKŲ SĄRAŠAS	.....57
FOTONUOTRAUKOS	.....59
PRIEDŲ SĄRAŠAS	.....86
PRIEDAI	.....87

## ĮVADAS

2012 m. birželio 29 d. – rugsėjo 28 d. AB „Viti“ užsakymu UAB „Laumės vaikas“ atliko archeologinius žvalgomuosius tyrimus Ukmergės senajo miesto vietos (2990) ir Ukmergės piliakalnio teritorijose (Ukmergės r. sav., Ukmergės m.). Tyrimai vyko ŠV – Š – ŠR Ukmergės piliakalnio papėdėje bei abipus šalia tekančio Vilkmėrgėlės upelio (žr. foto Nr. 1 – 4). Šioje vietoje buvo planuojami pirmo etapo tvarkybos darbai pagal techninį projektą „Ukmergės miesto viešosios turizmo infrastruktūros vystymas“, kuriame buvo numatyta: takų ir upelio krantinių dangos keitimas, estrados (amfiteatro) ir apšvietimo stulpelių įrengimas, tento virš taip vadinamų „žydų pirties“ griuvėsių bei tiltelio per Vilkmėrgėlę statyba ant gręžtinių pamatų. Prieš vykdant tokius darbus reikėjo atlikti archeologinius tyrimus.

Archeologiniais tyrimais buvo siekiama užfiksuoti žemės judinimo vietų stratigrafiją, kultūrinio sluoksnio intensyvumą, surinkti archeologinius radinius bei nustatyti reikalavimus, kurių reikėtų laikytis vykdant techniniame projekte numatytus tvarkybos darbus. Archeologinių žvalgomųjų tyrimų pobūdis pasirinktas atsižvelgus į tai, jog visų pirma tyrimų vieta patenka į saugomų kultūros vertybių teritoriją, o planuotų tvarkybos darbų ribose, Ukmergės senajo miesto teritorijoje, anksčiau vykdytų tyrimų metu aptikta XVII – XVIII a. kultūrinio sluoksnio horizontų, tuo tarpu ŠV – Š – ŠR Ukmergės piliakalnio papėdė iki tol išvis nebuvo tirta. Metodiką nulėmė techniniame projekte numatytų žemės judinimo darbų specifika ir apimtys: šeši 2 x 2 m dydžio šurfai buvo suplanuoti visose gręžtinių pamatų vietose, du – gana plačioje būsimos estrados vietoje, keli takų vietose. Savo ruožtu, piliakalnio papėdėje šurfai buvo kasami išlaikant daugumą vienodą atstumą vienas nuo kito ir taip kad tiriamame plote matytųsi tiek būsimų takų, tiek apšvietimo stulpelių vietų stratigrafija. Visoje maždaug 3500 m<sup>2</sup> apimančioje tvarkybos darbų teritorijoje iš viso buvo ištirta 18 šurfų.

Tyrimų vieta kaip minėta patenka į dviejų kultūros paveldo objektų teritoriją. Dalis, priklausanti Ukmergės senajo miesto vietai, tai – dešiniajame Vilkmėrgėlės krante išlikusios „žydų pirties“ griuvėsiai (kelios sienos, skliautuoto rūšio dalis) prie kurių iš PR pusės buvo suformuota ~128 m<sup>2</sup> betoninė aikštelė. Kiek tolėliau įrengtas medinis tiltelis. Aplink griuvėsius paviršiaus altitudė leidžiasi iš Š į P nuo maždaug H abs. 56,79 iki 55,99 m. Suformuoti Vilkmėrgėlės upelio šlaitai gana statūs, 45 – 60 laipsnių kampo. Senajo miesto teritorijoje, kairiajame Vilkmėrgėlės krante, paviršiaus altitudė kyla nuo upelio pakrantės PR kryptimi link piliakalnio nuo maždaug H abs. 55,81 iki 56,58 m. Šioje pusėje upelio šlaitai nuožulnesni, ~30 laipsnių kampo. Tyrimų vietos dalis, priklausanti Ukmergės piliakalnio teritorijai, tai – kairiajame Vilkmėrgėlės krante iš PV į ŠR einantis takas, prie kurio ŠR taške buvo suprojektuotas dar vienas takas, lanku kylantis palei Š – ŠR piliakalnio papėdę. Senajo tako vietoje paviršiaus altitudė svyruoja nuo maždaug H abs. 56,20 iki

56,58 m PV – ŠR kryptimi, planuojamo tiesti tako vietoje – H abs 56,58 iki 62,17 m ŠV – PR kryptimi, čia papėdė vietomis kauburiuota.

Tyrimuose dalyvavo archeologai Gediminas Jonutis (vadovas) ir Simonas Aleksandravičius, darbuotojai Marius Kajota, Linas Kajota ir Rolandas Pupinis. Konsultavo, aptiktų architektūrinių struktūrų analizę atliko ir pažymą parengė architektas Robertas Zilinskas (atestato Nr. 1935). Brėžinių, fotografijų ir visos ataskaitos autorius Gediminas Jonutis (atestato Nr. 1785).

# ARCHEOLOGINIŲ IR KITŲ DUOMENŲ APŽVALGA

## ARCHEOLOGINIAI DUOMENYS

Artimiausioje suplanuotų tvarkybos darbų aplinkoje, archeologiniai tyrimai vykdyti keturis kartus (žr. planas Nr. 1):

1998 m. archeologas Juozas Stankus atliko archeologinius žvalgomuosius tyrimus Ukmergės piliakalnio papėdėje. Tyrimai vykdyti piliakalnio papėdės V – P – PR dalyse. Ištirtas 28 m<sup>2</sup> plotas. Tyrimų metu vertingas kultūrinio sluoksnio horizontas aptiktas tik viename šurfe (V papėdės dalyje). Sluoksnis datuotas XVII a. pab. – XVIII a.<sup>1</sup>

2000 m. archeologas A. Žalnierius atliko archeologinius žvalgomuosius tyrimus Ukmergės senamiestyje, Kęstučio a., Vilniaus, Pirties gatvėse. Tyrimų metu fiksuotas 0,6 – 2,8 m storio kultūrinis sluoksnis. Ankstyviausi archeologiniai radiniai datuoti XV a.<sup>2</sup>

2007 m. archeologas Dž. Brazaitis atliko archeologinius žvalgomuosius tyrimus Ukmergės senojo miesto vietoje, Utenos g. Tyrimai vykdyti planuojamų paviršinių nuotekų valymo įrenginių vietoje. Ištirta 8 m<sup>2</sup> dydžio perkasa. Fiksuotas 1 – 1,3 m storio XVII a. kultūrinis sluoksnis.<sup>3</sup>

2008 m. archeologė G. Piličiauskienė pratęsė 2007 m. pradėtus archeologinius žvalgomuosius tyrimus Ukmergės senamiestyje, Utenos g. Perkasomis buvo ištirtas 58 m<sup>2</sup> plotas. 0,7 – 0,9 m gylyje fiksuotas 1,4 – 1,8 m storio XVIII a. kultūrinis sluoksnis.<sup>4</sup>

## TYRIMŲ VIETA XIX – XX a.

Iš istorinių, kartografinių (žr. planai Nr. 5 – 10) šaltinių žinoma, kad nuo pat XIX a. pr. teritorija, patenkanti į šių tyrimų arealą, buvo gana smarkiai urbanizuota. Čia daugiausia gyveno žydai. Taip vadinama „žydų pirtis“ – vienas pirmųjų paminėtų mūrinių pastatų Ukmergėje. Mūrinė žydų pirtis minima 1812 m. miesto surašymo duomenyse. Spėjama, kad pirtis galėjo kartu būti ir žydų maldos namai (vad. „Vežikų“), juolab, kad pagal žydų tradiciją maldos namuose būdavo rengiama *mikva* (religinio apsiplovimo vieta). Po 1877 m. Ukmergę nusiaubusio didelio gaisro, miestas gana greitai atsikūrė ir tarp 1897 m. surašymo duomenų minimi net 47 maldos namai (iki

<sup>1</sup> STANKUS, J. Žvalgomųjų archeologinių tyrinėjimų Ukmergės piliakalnio (AR 1262) papėdėje 1998 m. tyrinėjimų ataskaita. Vilnius, 1999. Lietuvos istorijos instituto rankraštynas, f. 1, b. 3051.

<sup>2</sup> ŽALNIERIUS, A. 2000 m. Ukmergės sen. Kęstučio a., Vilniaus, Pirties g. Žvalgomųjų archeologinių tyrinėjimų ataskaita. Kaunas, 2001. Lietuvos istorijos instituto rankraštynas, f. 1, b. 3537.

<sup>3</sup> BRAZAITIS, D. Ukmergėje, Utenos g., 2007 m. vykdytų archeologinių žvalgomųjų tyrimų ataskaita. Vilnius, 2008. Lietuvos istorijos instituto rankraštynas, f. 1, b. 4925.

<sup>4</sup> PILIČIAUSKIENĖ, G.; ir PILIČIAUSKAS G. Utenos gatvė. Archeologiniai tyrinėjimai Lietuvoje 2008 metais. Vilnius, 2009, p. 384-387.

gaisro jų priskaičiuojama mažiau nei pusė). Tai susiję ir su staigiu žydų tautybės gyventojų pagausėjimu XIX a. pab. (žydų skaičius nuo 1798 m. iki 1889 m. išaugo daugiau nei keturis kartus (iki 9034 gyventojų)).

XIX a. pab. – XX a. pr. turtingesnieji miesto gyventojai namus statėsi dabartinėse Vytauto ir Kęstučio gatvėse. Tuo tarpu neturtingų žydų kvartalas chaotiškai plėtėsi prie piliakalnio, kairiajame Vilkmėgėlės krante (žr. foto 5 – 7). 1938 m. tvarkant Piliakalnio, Vytauto, Vilniaus ir Kalėjimo gatves, šioje vietoje nugriauta apie 50 lūšnų (žr. foto Nr. 8), kurių gyventojai – 49 žydų šeimos; 30 iš jų kreipėsi pašalpos. Remiantis šiais duomenimis galima teigti, jog maždaug šioje vietoje, šiek tiek atokiau nuo centro, buvo žydų vargšų kvartalas.

*Parengta pagal:*

*ŠAKIENĖ, J. Ukmergė. Trys matymai. Ukmergės kraštotyros muziejus, Ukmergė, 2005.*

*VAITĖNAITĖ, A., TAMULEVIČIŪTĖ A. Žydai Lietuvoje. Ukmergė. Vilnius, 2007 [interaktyvus].*

*Prieiga per internetą: <<http://www.zydai.lt/lt/content/viewitem/728/>>.*

*Kartografinė medžiaga gauta iš Rytų Europos žydų kultūros ir istorijos tyrimų centro (A. Smetonos g. 5-309, Vilnius).*

## PILIAKALNIS

Piliakalnis įrengtas atskiroje kalvoje, Šventosios dešiniajame ir Vilkmėgėlės kairiajame krante, netoli jų santakos. Aikštelė ovali, orientuota V-R kryptimi, 26 m ilgio, 30 m pločio. Ji apjuosta 85 m ilgio, 1-4 m aukščio, 11-24 m pločio pylimu (neiškikęs Š pusėje), kuris aukščiausias R dalyje. Šlaitai statūs, 16 m aukščio.

Piliakalnyje stovėjo Vilkmėgės pilis. Jos apylinkės Livonijos ordino niokotos 1333 m., 1364 m. vasario mėnesio pradžioje, 1365 m. rugpjūčio 15 d., 1373 m. rugpjūčio 22 d., 1378 m. vasario viduryje. Pilis užimta buvo, rodos, tik 1385 m. gegužės mėnesį, ją netikėtai užklupus kryžiuočių remiamam Sudimantui. 1388 m. rugsėjo mėnesį pilį, artėjant kryžiuočiams, sudegino jos gynėjai. Vėliau ji atstatyta, nes kryžiuočių buvo vėl užimta 1391 m. rugpjūtį. Po to Vilkmėgės pilis vėl atstatyta, nes minima 1398, 1410, 1412, 1415, 1424, 1425, 1434 ir 1435 m.

Piliakalnis apardytas duobių, šlaitai nuo XIX a. pradžios slinko (ypač iš Š pusės) (erozija sustabdyta 1993-1995 m.). Piliakalnyje 1836 m. spalio 15 d. aptikti vienas virš kito sudėti medžiai, keliais metais anksčiau - šulinio rentinys ir medinis kastuvas. Apaugęs retais lapuočiais medžiais, PV šlaite įrengti laiptai, pylimo ŠR šlaitas kiek eroduoja.

Piliakalnis datuojamas XIV a. - XV a. viduriu.<sup>5</sup>

---

<sup>5</sup> Piliakalniai. Vilniaus aps. Ukmergės r. Ukmergė [interaktyvus]. Prieiga per internetą: <[http://www.piliakalniai.lt/piliakalnis.php?piliakalnis\\_id=656](http://www.piliakalniai.lt/piliakalnis.php?piliakalnis_id=656)>.

## TYRIMŲ EIGA

Archeologinių žvalgomųjų tyrimų metu buvo ištirta aštuoniolika (16 – 2 x 2, 1 – 4 x 2, 1 – 2 x 1 m dydžio) šurfų (žr. planas Nr. 2), iš kurių Nr. 4, 6, 7 orientuoti pagal išlikusias „žydų pirties“ griuvėsių sienas, Nr. 18 pagal Vilkmėgėlės upelio šlaitą, likę – pasaulio šalių kryptimis. Tyrimai vykdyti iki įžemio, kuris pasiektas tik šurfluose Nr. 2, 12 – 18, visur kitur pasiektas arba gruntinis vanduo, vyraujantis visoje „žydų pirties“ griuvėsių aplinkoje, arba architektūrinės struktūros. Siekiant patikrinti ar būsimų gręžinių vietose, Vilkmėgėlės upelio šlaite, nėra išlikusio archeologinio sluoksnio aptikto šurfe Nr. 3, į šią vietą perkeltas vienas sumažintas 2 x 1 m dydžio šurfas Nr. 18.

Kasant šurfus Nr. 4 – 8, 10 susidurta su architektūrinėmis struktūromis, kurios trukdė pasiekti bent projektinį šiose vietose numatytą gylį. Dėl šios priežasties Kultūros paveldo departamento prie Kultūros ministerijos Vilniaus teritoriniam padaliniiui parengta architektūrinė pažyma (žr. priedas Nr. 3) idant būtų priimtas struktūrų išsaugojimo ar demontavimo sprendimas. Šiuo klausimu buvo inicijuotas Ukmergės rajono nekilnojamojo kultūros paveldo vertinimo tarybos posėdis (pirm. Romas Jarockis), kurio metu nuspręsta, kad aptiktoms architektūrinėms struktūroms teisinė apsauga nereikalinga, o jų atkasimui galima pasitelkti mechanizuotas priemones (žr. priedas Nr. 4). Tęsiant tyrimus šurfluose Nr. 4 – 7, kuriuose aptiktos statinio grindys, nuspręsta jas šalinti mechanizuotai ir plotus toliau tirti iki įžemio, o šurfų Nr. 8, 10 vietoje atlikti archeologinius žvalgymus iškart atkasant visą būsimos estrados plotą.

Užbaigus žvalgomuosius tyrimus rekomenduota tvarkybos darbus vykdyti tik dalyvaujant archeologui. Dėl šios priežasties be jau minėtos estrados vietos, archeologiniai žvalgymai papildomai atlikti ir ŠR piliakalnio papėdėje (žr. planas Nr. 3).

Šurfų koordinatėms naudota Lietuvos koordinacių sistema (LKS-94).

## ŽVALGOMIEJI TYRIMAI

### Šurfas Nr. 1

Bendri duomenys	Stratigrafija, struktūros
Dydis: 2 x 2 m. PV kampo koordinatės: x=548860.17 y=6124139.29 Paviršiaus H abs.: 55,93 Šurfo kampų H abs.: PR – 54,73 PV – 54,80 ŠV – 54,24	1. Iki 10 cm storio velėna. 2. 30 – 75 cm storio supiltinis rudo molio su stambiomis griuvenomis ir vidutinio dydžio akmenimis sluoksnis. 3. 40 – 95 cm storio maišytas kultūrinis juodos žemės su stambiomis griuvenomis ir lauko rieduliais sluoksnis. Sluoksnio apačioje, P šurfo dalyje, aptikta stambių griuvenų, kurias sudarė raudonų plytų, rištų kalkiniu skiediniu, fragmentai bei nedideli akmenys, sangrūda (~60 cm storio). Tai greičiausiai čia stovėjusio statinio,

ŠR – 54,33  
Nuoroda: brėž. 2, 3, foto 9, 10

datuotino XIX – XX a., liekanos. Sluoksnyje taip pat aptiktos trys buitinės keramikos šukės (inv. Nr. 1 – 3), du moliniai švilpukai (inv. Nr. 4, 5), du stikliniai vaistų buteliukai ir trys karoliukai (inv. Nr. 6 – 9), galastuvas (inv. Nr. 10), šaukštas (inv. Nr. 11), pentinas (inv. Nr. 12), medaliukas (inv. Nr. 13) bei Augusto III šilingas (inv. Nr. 14). Radiniai datuoti XIX – XX a., pavieniai XVII – XVIII a.

4. Iki 20 cm neaiškios kilmės šlyno sluoksnis (fiksotas tik R šurfo pusėje).
5. Iki 35 cm kalkinio skiedinio sluoksnis. Pastarajame, Š šurfo dalyje, aptiktas ~10 cm storio mūrinės sienos fragmentas. Sienoje buvusios plytos dydis – 23 x 13 x 6 cm. Fragmentas sietinas su sluoksnyje 3 minėtu statiniu.

### Šurfas Nr. 2

Bendri duomenys	Stratigrafija, struktūros
Dydis: 2 x 2 m. PV kampo koordinatės: x=548847.53 y=6124141.96 Paviršiaus H abs.: 55,85 – 55,81 Įžemio H abs.: 54,99 – 54,67 Nuoroda: brėž. 4, foto 11	<ol style="list-style-type: none"><li>1. Iki 10 cm storio velėna.</li><li>2. 35 – 75 cm storio supiltinis stambaus žvyro su nedideliais akmenimis sluoksnis.</li><li>3. 25 – 35 cm storio sąnašinis juodžemio sluoksnis. Pastarajame aptiktos šešios buitinės keramikos šukės (inv. Nr. 15 – 20), koklio fragmentas (inv. Nr. 21), galastuvas (inv. Nr. 22), diržo sagtis (inv. Nr. 23) bei Nikolajaus I 2 kapeikos (inv. Nr. 24). Radiniai datuoti XIX – XX a.</li><li>4. Įžemis – smulkus rudas žvyras.</li></ol>

### Šurfas Nr. 3

Bendri duomenys	Stratigrafija, struktūros
Dydis: 2 x 2 m. PV kampo koordinatės: x=548847.53 y=6124141.96 Paviršiaus H abs.: 56,55 – 56,35 Pamato viršaus H abs.: 55,56 – 55,38 Šurfo kampų H abs.: PR – 55,23 PV – 55,56 (pamatas) ŠV – 54,61 ŠR – 54,61 Nuoroda: brėž. 5, 6, foto 12, 13, priedas 3	<ol style="list-style-type: none"><li>1. 15 – 30 cm storio velėna.</li><li>2. Iki 12 cm storio pilkos žemės sluoksnis (fiksotas tik PV šurfo dalyje).</li><li>3. Iki 30 cm storio stambus žvyras.</li><li>4. Iki 30 cm storio rudos molingos žemės sluoksnis (fiksotas ŠV šurfo dalyje). Pastarasis įsiterpęs į 15 – 80 cm storio pilkos žemės ir stambių griuvenų mišinį, kuriame, PV šurfo kampe, pasitaikė ir kalkinio skiedinio pėdsakų. Šiame maišytame grunte aptiktas ~90 cm pločio pamatas (vienos „žydų pirties“ sienų tęsinys), kurio išlikusi tik viena eilė 12 x 16, 40 x 50 cm dydžio akmenų, rištų kalkiniu skiediniu. Sluoksnyje taip pat aptiktos keturios buitinės keramikos šukės (inv. Nr. 35, 36, 43, 44) bei keturi keramikiniai tarpukario laikų butelių kamšteliai (inv. Nr. 46). Radiniai ir pamatas datuoti XIX – XX a.</li><li>5. Iki 10 cm storio supiltinis rusvo smėlio sluoksnis (fiksotas ties Š šurfo dalyje). Pastarasis įsiterpęs į maždaug 22 cm storio juodžemį su degėsių pėdsakais.</li><li>6. Iki 15 cm storio supiltinis gelsvas smėlis.</li></ol>



7. Iki 42 cm storio kultūrinis juodžemio sluoksnis. Pastarasis ties šurfo Š dalies centru leidžiasi upelio šlaito kryptimi iki pat šurfo apačios. Sluoksnyje aptikta septyniolika buitinės keramikos šukių (inv. Nr. 25 – 34, 37 – 42, 45) ir Liudviko XVI 2 su. moneta (inv. Nr. 47). Radiniai datuoti XVIII – XIX a.
8. Iki 42 cm storio pilka smėlinga žemė su degėsių pėdsakais. Sluoksnis paraleliai į V esančiam juodžemiui (7) leidžiasi upelio šlaito kryptimi iki pat šurfo apačios.
9. Iki 32 cm storio pilkos molingos žemės sluoksnis. Pastarasis fiksuotas po anksčiau minėtu juodžemiu (7), V – ŠV šurfo dalyje. Sluoksniu apačioje pradėjo sunktis gruntinis vanduo.

#### Šurfas Nr. 4

Bendri duomenys	Stratigrafija, struktūros
<p>Dydis: 2 x 2 m.  P kampo koordinatės:  x=548807.58  y=6124137.35  Š kampo koordinatės:  x=548809.00  y=6124139.79  Paviršiaus H abs.: 56,79 – 56,59  Šurfo kampų H abs.:  P – 54,79  V – 54,69  Š – 54,85  R – 54,79  Nuoroda: brėž. 7, foto 14, priedas 3</p>	<ol style="list-style-type: none"> <li>1. Iki 12 cm storio velėna.</li> <li>2. 35 – 55 cm storio supiltinis pilkšvas smėlis.</li> <li>3. Apie 6 cm storio betonas.</li> <li>4. 24 – 56 cm storio supiltinis maišytas gruntas (juoda molinga žemė su stambiomis griuvenomis).</li> <li>5. 36 – 44 cm storio natūralaus susiklostymo pilka žemė su nedideliais akmenimis.</li> <li>6. Iki 38 cm storio supiltinis gelsvas molis.</li> <li>7. Iki 12 cm kultūrinis juodos durpingos žemės sluoksnis. Pastarajame aptiktos šešios buitinės keramikos šukės (inv. Nr. 48 – 53) bei dvi monetos – sovietinės kapeikos (neinventorintos). Radiniai datuoti XIX – XX a., pavienė šukė XVIII – XIX a.</li> <li>8. 16 – 36 cm storio pilkos žemės sluoksnis, kuriame, nepasiekus jo pabaigos, pradėjo sunktis gruntinis vanduo.</li> </ol>

#### Šurfas Nr. 5

Bendri duomenys	Stratigrafija, struktūros
<p>Dydis: 4 x 2 m.</p> <p><i>Pastaba: šurfas praplėstas per 2 m V kryptimi dėl ankstesnio šurfo vietoje aptiktos neaiškios, neabejotinai XX a. antroje pusėje įrengtos, tvirtos konstrukcijos patalpos (prausyklos?), kurios nesuimta ardyti siekiant kuo mažiau išplėsti aplinkui esančius kultūrinius sluoksnius.</i></p> <p>PV kampo koordinatės:  x=548796.71  y=6124136.07</p>	<ol style="list-style-type: none"> <li>1. Iki 10 cm storio velėna.</li> <li>2. Iki 15 cm supiltinis rusvas smėlis.</li> <li>3. Iki 30 cm supiltinis juodžemio sluoksnis.</li> <li>4. Iki 6 cm storio betonas.</li> <li>5. Iki 50 cm storio maišytas gruntas – statybinio laužo liekanos (plytos, betono luitai, skiedinys). Per šį sluoksnį taipogi buvo išvedžiota keletas vamzdžių. Šurfo R dalyje sluoksniu lygyje atsidendę neaiškios paskirties patalpos liekanos, įrengtos galbūt ant senesnio XIX a. – XX a. pr. „žydų pirties“ užstatymo. Patalpa buvo klota baltomis plytelėmis, joje pravesta pora metalinių vamzdžių.</li> <li>6. Iki 110 cm storio juodos/pilkos žemės su smulkiais griuvenomis sluoksnis (ties PV kampu su rusvo iki 30 cm storio molio intarpu). Pastarajame sluoksnyje taipogi buvo pravestas bent vienas metalinis vamzdis. Šurfo apačioje aptikti: stambus (50 x 60 cm dydžio) akmenis</li> </ol>

Paviršiaus H abs.: 56,79  
 Šurfo kampų H abs.:  
 PR – 56,49 (betonas virš patalpos)  
 PV – 55,24 (nuotekų kanalo lygis)  
 ŠV – 55,29 (nuotekų kanalo lygis)  
 ŠR – 56, 29 (patalpos sienos liekana)  
 Nuoroda: brėž. 8, foto 15 – 17, priedas 3

luitas (galbūt čia buvusio pamato liekana), gulsčias kiek sutręšęs rąstas, apie 25 cm skersmens medinio stulpo(?) liekanos ir 50 cm pločio nuotekų kanalas, konstruotas iš betoninių trinkelų dengtų betoninėmis plokštėmis, nutiestas P – Š kryptimis. Sluoksnyje surastos šešios buitinės keramikos šukės (inv. Nr. 54 – 59). Radiniai datuoti XVIII – XX a.

7. Pasigilinus iki 50 cm siauroje, dar likusioje laisvoje šurfo vietoje, pradėjo sunktis gruntinis vanduo.

### Šurfas Nr. 6

Bendri duomenys	Stratigrafija, struktūros
Dydis: 2 x 2 m. P kampo koordinatės: x=548800.05 y=6124128.99 Š kampo koordinatės: x=548801.68 y=6124131.31 Paviršiaus H abs.: 56,75 Šurfo kampų H abs.: P – 54,75 V – 54,65 Š – 54,81 R – 54,75 Nuoroda: foto 18, 19, priedas 3	<ol style="list-style-type: none"> <li>Iki 10 cm storio velėna.</li> <li>Iki 30 cm storio supiltinis pilkos žemės su smulkiomis griuvenomis sluoksnis.</li> <li>Iki 6 cm betonas.</li> <li>Iki 140 cm stambių griuvenų (plytos (26 x 13 x 6 cm), vidutinio dydžio akmenys) sluoksnis. Pastarasis skirtinguose šurfo pjūviuose nevienalytis: PV ir dalyje ŠV pjūvio fiksuotos molingoje žemėje klotos plytos, kurios tiek persisunkusios drėgme, kad ne skyla, o persipjauna per pusę, ties Š kampu ir ŠR pjūvyje šurfo sienelės slinko nuo čia buvusių laisvų griuvenų (panašu, kad į ŠV nuo šurfo galėjo būti išlikusio „žydų pirties“ griuvėsių rūsio tąsa). ŠR pjūvyje taip pat aptikta griuvėsių sienos liekana ėjusi PV – ŠR kryptimis. Šalia jos ta pačia kryptimi nutiestas metalinis vamzdis.</li> <li>Šurfo apačioje aptikta stambių ir vidutinio dydžio akmenų sangrūda, o mėginant pasigilinti neužgrūstoje šurfo vietoje, pradėjo sunktis gruntinis vanduo.</li> </ol>

### Šurfas Nr. 7

Bendri duomenys	Stratigrafija, struktūros
Dydis: 2 x 2 m. P kampo koordinatės: x=548807.72 y=6124129.59 Š kampo koordinatės: x=548809.21 y=6124132.00 Paviršiaus H abs.: 56,64 Šurfo kampų H abs.: P – 55,30 (sienos(?) liekana) V – 54,8 (gruntinis vanduo) Š – 55,72 (pamatas) R – 55,31 (pamatas) Nuoroda: brėž. 9, foto 20, 21,	<ol style="list-style-type: none"> <li>Iki 10 cm storio velėna.</li> <li>Iki 10 cm storio supiltinis smulkus žvyras.</li> <li>Iki 20 cm storio pilkšva žemė. Šiame sluoksnyje, P šurfo kampe, aptiktas keraminis vamzdis, nutiestas PR – ŠV kryptimi. Visai šalia vamzdžio aptikta keletas smarkiai oksidavusiu monetų – sovietinių kapeikų ir tarpukario centų. Sveikesnė 5 centų lietuviška moneta suinventorinta (inv. Nr. 60).</li> <li>Iki 6 cm storio betonas.</li> <li>Iki 85 cm storio stambių griuvenų (plytos (26 x 13 x 6 cm), vidutinio dydžio akmenys) sluoksnis. Pastarasis ties šurfo P kampu panašus į šurfe Nr. 6 fiksuotą plytų, klotų, molingoje žemėje, sluoksnį. Čia taip pat plytos persisunkusios drėgme. Tai greičiausiai vienos iš</li> </ol>

priedas 3

- griuvėsių sienų liekanos.
6. Iki 50 cm storio supiltinis rudos žemės su smulkiomis griuvenomis ir kalkiniu skiediniu sluoksnis.
  7. Iki 55 cm storio degėsinga juoda žemė su negausia griuvenų priemaiša (sluoksnis fiksuotas ŠV šurfo dalyje).
  8. Šurfo apačioje, po sluoksniais Nr. 6, 7 aptiktas „žydų pirties“ griuvėsių pamato ir sienos(?) fragmentas. 40 x 40, 40 x 60 cm dydžio pamato akmenys rišti kalkiniu skiediniu. Pamatas datuotas XIX – XX a.
  9. Pasigilinus V šurfo kampe, likusioje laisvoje vietoje, aptiktas pilkos vientisos žemės sluoksnis, tačiau jo apačia taip ir liko nepasiekta dėl besisunkiančio gruntinio vandens ir per mažo mažo ploto.

### Šurfas Nr. 8

Bendri duomenys	Stratigrafija, struktūros
Dydis: 2 x 2 m. PV kampo koordinatės: x=548830.83 y=6124129.34 Paviršiaus H abs.: 55,99 Šurfo kampų H abs.: PR – 55,09 (betonu dengta konstrukcija) PV – 55,19 (smiltainio plokštė) ŠV – 55,64 (pamato(?) luitas) ŠR – 55,03 (griuvenos) Nuoroda: foto 22, 23, priedas 3	<ol style="list-style-type: none"><li>1. Iki 10 cm storio velėna.</li><li>2. Iki 25 cm storio supiltinis pilkos žvyruotos žemės su smulkiomis griuvenomis sluoksnis.</li><li>3. Iki 80 cm storio supiltinis rudas, vietomis molingos, žemės su įvairaus dydžio griuvenomis sluoksnis. Pastarajame, ŠV šurfo kampe, aptiktas pavienis, maždaug 60 x 60 cm dydžio, pamato(?) luitas, PV kampe - dirbtinio rausvo nugludinto smiltainio plokštė. Šurfo apačioje fiksuotos neaiškios paskirties betonu dengtos konstrukcijos.</li></ol>

### Šurfas Nr. 9

Bendri duomenys	Stratigrafija, struktūros
Dydis: 2 x 2 m. PV kampo koordinatės: x=548830.83 y=6124129.34 Paviršiaus H abs.: 56,58 – 56,48 Šurfo kampų H abs.: PR – 55,70 (akmenų grindinys(?)) PV – 55,77 (akmenų grindinys(?)) ŠV – 55,93 (pamatas) ŠR – 55,78 (pamatas) Įgilinimo vietos H abs.: 55,42 Nuoroda: brėž. 10, 11, foto 24, 25	<ol style="list-style-type: none"><li>1. Iki 10 storio velėna.</li><li>2. 14 – 55 cm storio kultūrinis pilkos žemės su negausia griuvenų priemaiša sluoksnis. Pastarajame aptiktos aštuonios buitinės keramikos šukės (inv. Nr. 61 – 68), galąstuvai (inv. Nr. 69) ir geležinis raktas (inv. Nr. 70). Radiniai datuoti XIX – XX a.</li><li>3. 25 – 40 cm storio pilkšva molinga žemė vietomis pasimaišiusi su kalkiniu skiediniu. Sluoksnyje, R šurfo pusėje, aptiktas pamato, ėjusio PV – ŠR kryptimi, fragmentas. Pamato 25 x 30/50, 20 x 80 cm dydžio akmenys rišti kalkiniu skiediniu. Vakariniame šurfo pusėje savo ruožtu aptiktas neaiškios paskirties įvairaus dydžio (nuo 10 x 10 iki 35 x 50 cm) akmenų grindinys(?), aplink kurį fiksuotos sutręšusios medienos (lentų(?)) liekanos. Grindinio centinėje dalyje akmenų nebuvo, todėl šioje vietoje bandyta pasigilinti. Nustatyta, kad ir giliau vyrauja molinga, galbūt kiek rusvesnė žemė, pereinanti į gryną molį. Aptiktos konstrukcijos datuotos XIX – XX a.</li></ol>

### Šurfas Nr. 10

Bendri duomenys	Stratigrafija, struktūros
Dydis: 2 x 2 m. PV kampo koordinatės: x=548821.88 y=6124123.38 Paviršiaus H abs.: 56,40 Šurfo kampų H abs.: PR – 56,12 PV – 56,13 ŠV – 56,07 ŠR – 56,05 Nuoroda: foto 26, priedas 3	1. Iki 10 storio velėna. 2. Iki 20 cm storio supiltinis maišytas gruntas (pilka žemė, smulkios griuvenos, kalkinis skiedinys). Sluoksnis baigėsi stambių griuvenų sangrūda, kurios be technikos pagalbos toliau kasti nebuvo įmanoma.

### Šurfas Nr. 11

Bendri duomenys	Stratigrafija, struktūros
Dydis: 2 x 2 m. PV kampo koordinatės: x=548806.22 y=6124114.31 Paviršiaus H abs.: 56,27 Šurfo kampų H abs.: PR – 53,93 PV – 55,92 (kelmas); 54,03 (šurfo apačia ties PV kampu) ŠV – 53,59 ŠR – 53,89 Nuoroda: brėž. 12, foto 27	1. Iki 8 cm storio velėna. 2. 24 – 30 cm storio supiltinis stambių griuvenų su žvyru sluoksnis. 3. 14 – 32 cm storio gelsvas smėlis su degėsių pėdsakais. Šiame sluoksnyje, Šurfo PV kampe, aptiktas didelis kelmas. 4. 20 – 40 cm storio maišytas gruntas (ruda molinga žemė, stambios griuvenos, degėšiai). 5. Iki 26 cm storio rusvo smėlio sluoksnis (feksuotas ŠV šurfo dalyje). 6. Iki 26 cm storio rudo molio intarpas (feksuotas Š šurfo pjūvyje), įsiterpęs tarp sluoksnių Nr. 5 ir 7. 7. 86 – 132 cm storio kultūrinis pilkos žemės su stambiomis griuvenomis sluoksnis. Sluoksnyje aptiktos devynios buitinės keramikos šukės (inv. Nr. 71 – 73, 75, 76, 78, 80 – 82), keramikinės pypkės kaklelis (inv. Nr. 83), kokliams(?) gaminti skirta matrica (inv. Nr. 86), kaltinė vinis (inv. Nr. 87) ir 3 grašiai arba denga (Lenkija?/Rusija?) (inv. Nr. 88). Radiniai datuoti XIX – XX a., XVIII – XIX a., pavieniai XVII – XVIII a. 8. Iki 58 cm storio kultūrinis tamsios durpingos žemės (feksuota tik ŠV šurfo dalyje) sluoksnis. Pastarajame aptiktos trys buitinės keramikos šukės (inv. Nr. 74, 77, 79) bei dviejų koklių fragmentai (inv. Nr. 84, 85). Radiniai datuoti XIX – XX a., viena šukė – XVIII – XIX a. 9. Iki 34 cm storio pilkšvas smėlis (feksuotas į R nuo sluoksnio Nr. 8). 10. Pasigilinus ŠV šurfo kampe dar aptiktas iki 6 cm storio šlyno sluoksnis, tačiau šioje vietoje pradėjo sunktis gruntinis vanduo.

### Šūrfas Nr. 12

Bendri duomenys	Stratigrafija, struktūros
Dydis: 2 x 2 m. PV kampo koordinatės: x=548818.14 y=6124094.68 Paviršiaus H abs.: 56,28 – 56,18 Šurfo kampu H abs.: PR – 54,00 (įžemis) PV – 54,85 (laiptai(?) šalia pamato) ŠV – 55,07 (pamatas) ŠR – 55,18 (akmenų fragmentas) Nuoroda: brėž. 13, 14, foto 28, 29	<ol style="list-style-type: none"><li>1. Iki 16 cm storio velėna su smulkiu žvyru.</li><li>2. 24 – 28 cm storio supiltinis rudo molio sluoksnis. Pastarasis sietinas su piliakalnio tvarkymo darbais 1993 – 1995 m.</li><li>3. 6 – 74 cm storio pilka žemė su smulkiomis griuvenomis. Sluoksnis PV šurfo dalyje užsibaigė įvairaus dydžio (5 x 10 – 40 x 50 cm) akmenų, rištų kalkiniu skiediniu, konstrukcija (iki 40 cm storio), primenančia pamatą su laiptais. Konstrukcija tęsiasi ŠV – PR kryptimis. Šiame sluoksnyje virš pamato aptiktos dvi būtines keramikos šukės (inv. Nr. 90, 94) ir Jono Kazimiero šilingas (metališkai nenustatyti) (inv. Nr. 95). Konstrukcija datuota XIX – XX a., radiniai – XVIII – XX a.</li><li>4. Iki 28 cm storio supiltnio rudo molio sluoksnis (fiksiotas ŠR šurfo dalyje).</li><li>5. 8 – 42 cm storio maišyto grunto (pilka molinga žemė su smulkiomis griuvenomis ir kalkinio skiedinio pėdsakais) sluoksnis. Pastarasis fiksuotas po sluoksniu Nr. 4 ir iš dalies Nr. 3, į kurį ir įsilieja. Šurfo ŠR kampe po juo aptiktas nedidelių akmenų (5 x 5 – 20 x 30 cm), rištų kalkiniu skiediniu fragmentas (iki 30 cm storio), sietinas su konstrukcija sluoksnyje Nr. 3. Maišytame grunte taip pat aptiktos keturios būtines keramikos šukės (inv. Nr. 89, 91 – 93). Radiniai datuoti XIX – XX a.</li><li>6. 19 – 38 cm storio juodžemio sluoksnis (fiksiotas tik PR šurfo dalyje, ties kampu). Pastarasis įsiterpęs tarp sluoksnių Nr. 3 ir Nr. 5</li><li>7. Iki 34 cm storio pilkos molingos žemės sluoksnis. Pastarasis fiksuotas tarp atrastų konstrukcijų. Jis laipsniškai plėtėja žemyn nuo pamato link mažojo akmenų fragmento ŠR šurfo kampe.</li><li>8. Iki 40 cm storio rusvos molingos žemės sluoksnis (fiksiotas ties akmenų fragmentu, esančiu ŠR šurfo kampe). Pastarasis analogiškai kaip ir sluoksnis Nr. 7 gilėja ir plėtėja mažojo akmenų fragmento link.</li><li>9. 44 – 104 cm storio smėlingi tarp sluoksniai, kuriuose jokių kultūrinės veiklos pėdsakų neaptikta, todėl smėlis traktuotas kaip įžemis</li></ol>

### Šūrfas Nr. 13

Bendri duomenys	Stratigrafija, struktūros
Dydis: 2 x 2 m. PV kampo koordinatės: x=548832.74 y=6124102.78 Paviršiaus H abs.: 57,07 – 56,51 Įžemio H abs.: 54,97 – 54,61 Nuoroda: brėž. 15, foto 30	<ol style="list-style-type: none"><li>1. Iki 10 cm storio velėna.</li><li>2. 16 – 46 cm storio supiltnio rudo molio sluoksnis. Pastarasis sietinas su piliakalnio tvarkymo darbais 1993 – 1995 m.</li><li>3. Iki 14 cm storio supiltnis rudas molis su smulkiu žvyru (fiksiotas tik P šurfo dalyje).</li><li>4. 10 - 12 cm storio pilka molinga žemė.</li><li>5. 12 – 22 cm storio juodžemis.</li></ol>

6. Iki 36 cm storio maišyto supiltinio grunto (pilka/ruda žemė su smulkiomis griuvenomis) sluoksnis. Pastarasis fiksuotas tik Š šurfo dalyje, arčiau tako, einančio ties piliakalniu. Sluoksnyje aptiktos šešios buitinės keramikos šukės (inv. Nr. 96 – 101), koklio fragmentas (inv. Nr. 102) bei Aleksandro II 2 kapeikos (inv. Nr. 103). Radiniai datuoti XIX – XX a., XVIII – XIX a., pavienis – XVII – XVIII a.
7. 92 – 134 cm storio pilka molinga žemė su vietomis pasitaikančiomis nežymių griuvenų priemaišomis.
8. Įžemis – priemolis.

### Šurfas Nr. 14

Bendri duomenys	Stratigrafija, struktūros
<p>Dydis: 2 x 2 m.            PV kampo koordinatės:            x=548848.78            y=6124114.29            Paviršiaus H abs.: 56,90 – 56,72            Įžemio H abs.: 55,29 – 54,88            Nuoroda: brėž. 16, foto 31, 32</p>	<ol style="list-style-type: none"> <li>1. Iki 18 cm storio velėna.</li> <li>9. 14 – 24 cm storio supiltinio rudo molio sluoksnis. Pastarasis sietinas su piliakalnio tvarkymo darbais 1993 – 1995 m.</li> <li>2. 24 – 30 cm storio supiltinis rudos molingos žemės su smulkiomis griuvenomis sluoksnis.</li> <li>3. 6 – 12 cm storio pilka žemė.</li> <li>4. 4 – 46 cm storio smėlingas molis.</li> <li>5. 34 – 52 cm storio maišytas juodos žemės su smulkiomis griuvenomis sluoksnis. Sluoksnyje aptiktos dvi buitinės keramikos šukės (inv. Nr. 104, 105), koklio fragmentas (inv. Nr. 106) bei keturios monetos: du vienetai tarpukario lietuviškų centų, Aleksandro II 3 kapeikos ir denga (inv. Nr. 107 – 110). Radiniai datuoti XIX – XX a., pavieniai – XVIII – XIX a.</li> <li>1. 26 – 40 cm storio pilkšva molinga žemė. Sluoksnio viduryje, beveik prie įžemio, aptikta medinė tiltelio ar liepto konstrukcija su iš dalies išlikusiom išilginėm lentom (iki 150 cm ilgio ir 15 cm pločio) ir pora horizontalių lentelių (iki 40 cm ilgio ir 12 cm pločio). Konstrukcija gulėjo PV – ŠR kryptimi.</li> <li>6. Iki 52 cm storio rusva molinga žemė (fiksuota tik PR šurfo kampe).</li> <li>7. Įžemis – molis.</li> </ol>

### Šurfas Nr. 15

Bendri duomenys	Stratigrafija, struktūros
<p>Dydis: 2 x 2 m.            PV kampo koordinatės:            x=548875.13            y=6124131.14            Paviršiaus H abs.: 59,02 – 58,82            Įžemio H abs.: 58,46 – 58,19            Nuoroda: brėž. 17, foto 33</p>	<ol style="list-style-type: none"> <li>1. Iki 10 cm storio velėna.</li> <li>2. 32 – 58 cm storio kultūrinis pilkos žemės vietomis su medžių šaknimis sluoksnis. Sluoksnio apačioje, prieš pat įžemį aptikta trylika buitinės keramikos šukių (inv. Nr. 111 – 123) ir dvi monetos: Frydricho Augusto 3 grašiai (inv. Nr. 124), denga (inv. Nr. 125). Radiniai datuoti XIX – XX a., pora šukių XVIII – XIX a., denga – XVIII a.</li> <li>3. Iki 26 cm storio molio su stambiomis griuvenomis sluoksnis. Pastarasis PR šurfo dalyje įsiterpęs į sluoksnį</li> </ol>

- Nr. 2.  
4. Įžemis – molis.

### Šurfas Nr. 16

Bendri duomenys	Stratigrafija, struktūros
<p>Dydis: 2 x 2 m. PV kampo koordinatės: x=548890.88 y=6124124.43 Paviršiaus H abs.: 61,33 – 61,18 Įžemio H abs.: 60,46 – 60,23 Nuoroda: brėž. 18, foto 34</p>	<ol style="list-style-type: none"> <li>1. Iki 14 cm storio velėna. Pastarojoje aptiktas geležinis pentinas (inv. Nr. 140). Radinys datuotas XVII – XVIII a.</li> <li>2. 54 – 62 cm storio kultūrinis pilkos žemės su pavieniais akmenimis sluoksnis. Sluoksnyje aptikta trylika buitinės keramikos šukių (inv. Nr. 126 – 138) ir koklio fragmentas (inv. Nr. 139). Radiniai datuoti XIX – XX a.</li> <li>3. Iki 86 cm storio juosva puri žemė su paviene raudona plyta. Sluoksnis, panašus į duobę, fiksuotas PV šurfo kampe.</li> <li>4. 14 – 42 cm storio pilka/ruda molinga žemė.</li> <li>5. Įžemis – molis.</li> </ol>

### Šurfas Nr. 17

Bendri duomenys	Stratigrafija, struktūros
<p>Dydis: 2 x 2 m. PV kampo koordinatės: x=548909.36 y=6124107.51 Paviršiaus H abs.: 62,17 – 62,07 Įžemio H abs.: 61,49 – 61,44 Nuoroda: foto 35, 36</p>	<ol style="list-style-type: none"> <li>1. Iki 15 cm storio velėna.</li> <li>2. Iki 50 cm storio pilkos žemės su smulkiais griuvenomis sluoksnis. Pastarajame, šurfo P dalyje, aptiktos suverstos akmenų nuogrindos arba grindinio liekanos. Akmenys 5 x 5 – 20 x 30 cm dydžio. Sluoksnyje taip pat aptiktos keturios buitinės keramikos šukės (inv. Nr. 141 – 144) ir Nikolajaus II 1 kapeika (inv. Nr. 145). Konstrukcijos ir radiniai datuoti XIX – XX a.</li> <li>3. Įžemis – molis.</li> </ol>

### Šurfas Nr. 18

Bendri duomenys	Stratigrafija, struktūros
<p>Dydis: 2 x 1 m. P kampo koordinatės: x=548835.59 y=6124138.38 Š kampo koordinatės: x=548835.32 y=6124140.61 Paviršiaus H abs.: 55,58 – 55,22 Šurfo kampų H abs.: P – 54,12 V – 54,24 Š – 54,22 R – 54,12 Nuoroda: foto 37</p>	<ol style="list-style-type: none"> <li>1. Iki 10 cm storio velėna.</li> <li>2. 14 – 42 cm storio natūralaus susiklostymo pilka žemė su medžių šaknimis.</li> <li>3. 6 – 52 cm storio supiltinis maišytas gruntas (pilka žemė, rudas molis, smulkios griuvenos). Sluoksnyje aptiktos trys buitinės keramikos šukės (inv. Nr. 146 – 148) ir stiklinio buteliuko dugnas (inv. Nr. 149). Radiniai datuoti XIX – XX a.</li> <li>4. 22 – 40 cm storio sąnašinis smėlingos pilkos žemės sluoksnis.</li> <li>5. 10 – 14 cm storio sąnašinis juodžemio sluoksnis.</li> <li>6. 20 – 26 cm storio smulkus rusvas žvyras, iš kurio pakasus giliau pradėjo sunktis gruntinis vanduo.</li> </ol>

### Žvalgymų vieta Nr. 1

Bendri duomenys	Stratigrafija, struktūros
Vieta/Plotas: tarp šurfų Nr. 9 ir Nr. 17, Š – ŠR piliakalnio papėdė; maždaug 57 x 1 – 15,5 (takų išsišakojimas) dydžio (bendras plotas ~250 m <sup>2</sup> ) Paviršiaus H abs.: 62,17 – 56,58 Įžemio H abs.: 61,48 – 55,42 Nuoroda: foto 38, planas 3	Kaip ir trasos vietoje prieš tai iškastuose šurfluose, Š – ŠR piliakalnio papėdėje, vyrauja iki 115 cm storio kultūrinis sluoksnis, datuojamas XIX – XX a. Sluoksnio sudėtis visoje atkarpoje panaši, kylant lanku piliakalnio papėde iš V į PR vyrauja pilkos, pilkos su griuvenomis arba molio su griuvenomis sluoksniai. Įžemis – sausesnis smėlingas arba drėgnas molis. Ankstyvesnio nei XIX a. kultūrinio sluoksnio požymių nerasta. Žvalgymų vietos atkarpoje surastos šešios buitinės keramikos šukės (inv. Nr. 150 – 155), plomba (inv. Nr. 156) bei Frydricho Augusto 3 grašiai (inv. Nr. 157). Radiniai datuoti XIX – XX a.

### Žvalgymų vieta Nr. 2

Bendri duomenys	Stratigrafija, struktūros
Vieta/Plotas: estrados (amfiteatro) vieta į R – PR nuo paviršiuje matomų „žydų pirties“ griuvėsių iki Vilkmergėlės dešinėsios pakrantės (bendras plotas ~400 m <sup>2</sup> ). Paviršiaus H abs.: 56,40 – 55,99 Griuvėsių H abs.: 55,90 – 55,09 Nuoroda: foto 39 – 50, planas 3, 4	Technikos pagalba atkasinėjant būsimos estrados vietą ir nebaigtų šurfų Nr. 8, 10 periferiją aptikta „žydų pirties“ griuvėsių išlikusi požeminė dalis (pamatai, patalpų grindys). Jos konstrukcijos neabejotinai siejasi su išlikusia antžemine „žydų pirties“ dalimi. Sprendžiant pagal XIX a. Ukmergės miesto planus ir šurfluose Nr. 3, 4, 5, 6, 7 aptiktas konstrukcijas, „žydų pirties“ išplanavimas buvo stačiakampio formos, maždaug 40 x 17 m dydžio (ilgėjantis nuo dabartinės Utenos g.). Tiesa, pastato išplanavimas per beveik 200 metų greičiausiai keitėsi, pristatant ar nugriaunant tam tikras dalis, bet iš esmės išlaikyta stačiakampio forma, einanti PV – ŠV kryptimi. Atkastų pamatų plotis siekė 90 cm. Jie krauti iš įvairaus dydžio akmenų (20 x 30 - 60 x 70 cm), rištų kalkiniu skiediniu, vietomis į tarpus dedant skaldytų akmenų. Ant kai kurių pamatų išlikę sienų fragmentai, mūryti iš 5,5 – 6,5 x 12,2 – 13 x 25 – 26,5 cm dydžio plytų. ŠR griuvėsių dalyje patalpos dengtos dirbtinio rausvo nugalinto smiltainio plokštėmis, PV – betonuotos. Pačiame griuvėsių gale, ŠR pusėje, aptikta betoninių stačiakampio formos konstrukcijų – bortelių, dengtų tuo pačiu rausvu smiltainiu. PV griuvėsių dalyje aptiktas iš sienos kyšantis metalinis vamzdis, pristatyta ventiliacijos(?) anga, patalpose matyti buvusi vandens nutekėjimo anga su grotelėmis, tualetu ar dušo vieta. Griuvėsių aplinkoje vyrauja iki 250 cm storio kultūrinis sluoksnis. Pastarojo sudėtis panaši visame atidengtų griuvėsių perimetre, tai viršuje esantis iki 100 cm storio įvairaus dydžio supiltinis griuvenų sluoksnis, žemiau – iki 160 cm storio pilka, pilka žemė su griuvenomis, o žemiausiai – iki 35 cm storio juodžemis, tačiau tikslaus jo storio nustatyti neįmanoma, nes tokiam lygyje pradeda sunktis gruntinis vanduo. Pasigilinus iki minėto apatinio juodžemio horizonto, ŠV (fiksacijos vieta Nr. 2) ir PR (fiksacijos vieta Nr. 3) atkasto ploto kampuose, aptiktos devynios buitinės keramikos šukės (inv. Nr. 158 – 166), dviejų koklių fragmentai (inv. Nr.



167, 168), kaulinių šukų fragmentas (inv. Nr. 169) bei dvi monetas: Augusto III grašis ir denga (inv. Nr. 170, 171). Radiniai datuoti XVIII – XIX a., pora šukių – XIX – XX a. Sprendžiant pagal radinius, XIX a. Ukmergės planus ir architektūrinę analizę, „žydų pirtis“ galėjo būti pastatyta XIX a. pr. Deja, išskyrus šurfą Nr. 3, dėl šioje vietoje vyraujančio gruntinio vandens, nepavyko pasiekti pamatų apačios. Nuo paviršiaus iki apatinio juodžemio vyraujantys kultūriniai sluoksniai datotini XIX – XX a., juodžemis – XVIII – XIX a. Taigi, gali būti, kad „žydų pirtis“ čia statyta pamatus įkasant į XVIII a. kultūrinį sluoksnį.

## IŠVADOS

Archeologinių žvalgomųjų tyrimų metu Ukmergės senajo miesto vietos ir Ukmergės piliakalnio teritorijose buvo ištirti 74 m<sup>2</sup>, žvalgyti apie ~750 m<sup>2</sup> (bendras tyrimų plotas - ~824 m<sup>2</sup>). Šių tyrimų metu nustatyta:

1. Tirtose vietose vyravo 35 – 270 cm storio natūralaus susiklostymo, supiltiniai, neretai maišyti, XVIII – XX a. datuojami kultūriniai sluoksniai.
2. Iki 42 cm storio archeologinis sluoksnis, datuojamas XVIII a., aptiktas šurfe Nr. 3, H abs. 55,20 – 55,17 m gylyje, ir žvalgymų vietos Nr. 2, fiksacijos vietoje Nr. 2, kurioje jo storis siekė 35 cm. Čia jis aptiktas ties „žydų pirties“ pamatu, H abs. 54,46 m gylyje.
3. Maišytas, XIX – XX a. datuojamas kultūrinis sluoksnis su pavieniais XVII – XVIII a. radiniais aptiktas šurfuose Nr. 1, 4, 5, 11 – 16. Likusiuose šurfuose ir Š – ŠR piliakalnio žvalgymų vietoje Nr. 1 vyravo XIX – XX a. datuojami sluoksniai.
4. Šurfuose Nr. 1, 3 – 10, 12, 17 aptiktos architektūrinės struktūros datuotinos XIX – XX a. Tokiu pat laikotarpiu datuotini ir žvalgymų metu atkasti „žydų pirties“ griuvėsiai, kurių pirminis užstatymas siekia XIX a. pr. Užfiksavus, griuvėsiai buvo nuardyti iki apatinės pamatų dalies, o tęsiant estrados įrengimą – užpilti atvežtiniu smėliu.
5. Apibendrinant tyrimų rezultatus, galima teigti, jog šioje Ukmergės senajo miesto vietos ir Ukmergės piliakalnio dalyje archeologinis sluoksnis daugelyje vietų sunaikintas dėl intensyvios urbanizacijos ir ūkinės veiklos, vykdytos čia XIX – XX a. Šį teiginį taipogi pagrindžia XIX – XX a. istoriniai duomenys ir foto medžiaga. Nemažas ir čia tekančio Vilkmergėlės upelio indėlis, kurio pavasarinių potvynių metu būdavo (kas pasitaiko ir dabar) užliejami ir paplaunami plotai ties ŠV – Š piliakalnio papėde bei griuvėsių aplinkoje.
6. Iš viso suinventorintas 171 radinys. Suinventorinti radiniai priduoti į Lietuvos nacionalinį muziejų (Vilnius, Arsenalo g. 1) (žr. priedas Nr. 5).
7. Ateityje, prieš vykdant žemės judinimo darbus šioje teritorijoje, būtini archeologiniai žvalgomieji tyrimai. Artimoje „žydų pirties“ griuvėsių ir takų palei Vilkmergėlę aplinkoje dėl kietų nevertingo supiltinio grunto sluoksnių, galimas mechanizuotas grunto nuėmimas iki 50 cm gylio.

## RADINIŲ SĄRAŠAS

Šurfas Nr. 1

### Buitinė keramika

Inv. Nr.	Indas	Fragmentas	Gamybos technika	Molio masė	Priemaišos	Glazūra	Storis, mm	Angos Ø, mm	Dugno Ø, mm	Pastabos	Datavimas (a.)	Foto Nr.
1	Puodynė	Pakraštėlis	Žiedimas	Rausva	-	Ruda (viduje)	4 – 5	-	-	-	XIX – XX	51
2	Puodynė	Pakraštėlis	Žiedimas	Pilka	-	-	5 – 8	-	-	-	XIX – XX	-/-
3	Lėkštė	Dugnas	Žiedimas	Rausva	-	Ruda, žalia (viduje)	5	-	80	Sienelės storis 3 – 5 mm	XIX – XX	-/-
4	Švilpukas	-	Lipdymas	Rausva	-	-	-	-	-	Gelsvai dažytas „Šuns“ formos švilpukas be dviejų galinių letenų; priekyje padarytos angos skirtingiems garsams išgauti	XIX – XX	-/-
5	Švilpukas	-	Lipdymas	Balsva	-	-	-	-	-	„Gaidelio“ formos švilpukas su mėlynų, rausvų dažų likučiais; priekyje padarytos angos skirtingiems garsams išgauti	XIX – XX	-/-

### Stiklo dirbiniai

Inv. Nr.	Dirbinys	Fragmentas	Patina	Storis, mm	Pastabos	Datavimas (a.)	Foto Nr.
6	Buteliukas	Sveikas	-	-	Užrašas ant buteliuko: „Г <sup>ВД</sup> БРОКАРЪ НК В Ъ МОСКВЪ“	XIX – XX	52
7	Buteliukas	Sveikas	-	-	Užrašas ant buteliuko: „СТ.НИКОЛЬСКАЯ Г <sup>ВД</sup> В.К.ФЕРРЕЙНЪ АПТЕКА“	XIX – XX	-/-
8	Karoliukai (2 vnt.)	Sveiki	-	-	Žalios spalvos, apvalūs, puošti įrėztomis bangėlėmis	XIX – XX	-/-
9	Karoliukas	Sveikas	-	-	Žalios spalvos, tribriaunis	XIX – XX	-/-

### Akmens dirbiniai

Inv. Nr.	Dirbinys	Fragmentas	Medžiaga	l, cm	b, cm	h, cm	Ø, mm	Pastabos	Datavimas (a.)	Foto Nr.
10	Galąstuvas	Dalis	Smiltainis	135	37	16	-	Užapvalintais kraštais; vienas galas nuskilęs	XIX – XX	52

### Metalo dirbiniai

Inv. Nr.	Dirbinys	Fragmentas	Medžiaga	l, mm	b, mm	h, mm	Ø, mm	Pastabos	Datavimas (a.)	Foto Nr.
11	Šaukštas	Sveikas	Varis, sidabro plėvelė(?)	140	-	-	-	Vietomis parūdijęs ir pasidengęs žalsva patina	XIX – XX	52
12	Pentinas	Sveikas	Geležis	-	4	12		Aprūdijęs, su žvaigždutės liekanom.	XVII – XVIII	53

### Medaliukai, Monetos

Inv. Nr.	Dirbinys	Fragmentas	Medžiaga	Ø, mm	Pastabos			Datavimas (a.)	Foto Nr.
						Aversas	Reversas		
13	Religinis medaliukas. Lenkija.	Sveikas	Aliuminis	-	Ovalus; 28 x 22 mm dydžio, 1 mm storio; karoduotas	Atvaizdas: Šv. Marija su kūdikiu ant rankų; legenda: „MATKO BOSKA SZKAPLERZNA, MODL SIE ZA NAMI“	Atvaizdas: Jėzus Kristus; legenda: S SERCE JEZUSA BADZ MO... ..LOSCIA“	XIX a. II pus. – XX a. pr.	54
14	Lenkija. Augustas III. Šilingas	Sveikas	Varis	16	Apdilusi	Augusto III biustas; matoma legenda: „AVGUSTVS III REX“	Lenkijos-Lietuvos herbas; matoma legenda: „EL SAX 1754“	XVIII (1754)	55

### Šurfas Nr. 2

### Buitinė keramika

Inv. Nr.	Indas	Fragmentas	Gamybos technika	Molio masė	Priemaišos	Glazūra	Storis, mm	Angos Ø, mm	Dugno Ø, mm	Pastabos	Datavimas (a.)	Foto Nr.
15	Puodas	Pakraštėlis	Žiedimas	Pilka	-	-	6 – 10	-	-	-	XIX – XX	56
16	Puodynė	Pakraštėlis	Žiedimas	Pilkšva	-	-	4 – 7	-	-	-	XIX – XX	-/-
17	Lėkštė	Pakraštėlis	Žiedimas	Rausva	-	Ruda (viduje)	5 – 9	-	-	-	XIX – XX	-/-
18	Puodas	Pakraštėlis	Žiedimas	Rusva	-	Ruda (viduje)	5 – 7	-	-	Puoštas bangele	XIX – XX	-/-

Inv. Nr.	Indas	Fragmentas	Gamybos technika	Molio masė	Priemaišos	Glazūra	Storis, mm	Angos Ø, mm	Dugno Ø, mm	Pastabos	Datavimas (a.)	Foto Nr.
19	Puodas	Pakraštėlis	Žiedimas	Rausva	-	Ruda (viduje)	4 – 7	-	-	Puoštas bangele	XIX – XX	-/-
20	Lėkštė	Dalis	Žiedimas	Balsva	-	Gelsva (viduje), polichrominė (išorėje)	6 – 14	-	-	Dekoratyvinė, puošta augaliniu motyvu	XIX – XX	-/-

### Kokliai

Inv. Nr.	Forma	Tipas	Fragmentas	Glazūra	Ornamentas	Matmenys, mm	Pastabos	Datavimas (a.)	Foto Nr.
21	Plokštinis	Frontalus	Dalis	Balta	-	75x54x49, kakliuko aukštis 32 mm	-	XIX – XX	56

### Akmens dirbiniai

Inv. Nr.	Dirbinys	Fragmentas	Medžiaga	l, cm	b, cm	h, cm	Ø, mm	Pastabos	Datavimas (a.)	Foto Nr.
22	Galštuvai	Dalis	Smiltainis	53	23	20	-	Stačiakampio formos	XIX – XX	56

### Metalo dirbiniai

Inv. Nr.	Dirbinys	Fragmentas	Medžiaga	l, mm	b, mm	h, mm	Ø, mm	Pastabos	Datavimas (a.)	Foto Nr.
23	Diržo sagtis	Sveikas	Geležis	49	61	-	-	Smarkiai karodavusi; sagties liežuvėlio ilgis 70	XIX – XX	56

### Monetos

Inv. Nr.	Dirbinys	Fragmentas	Medžiaga	Ø, mm	Pastabos	Pastabos		Datavimas (a.)	Foto Nr.
						Aversas	Reversas		
24	Rusija. Nikolajus I. 2 kapeikos	Sveika	Varis	29	Apdilusi	Herbas?	-	XIX a. (1850 – 1867)	57

Šūrfas Nr. 3

**Buitinė keramika**

Inv. Nr.	Indas	Fragmentas	Gamybos technika	Molio masė	Priemaišos	Glazūra	Storis, mm	Angos Ø, mm	Dugno Ø, mm	Pastabos	Datavimas (a.)	Foto Nr.
25	Puodas	Pakraštėlis	Žiedimas	Juoda	Granitas	-	7 – 10	-	-	-	XVIII – XIX	58
26	Puodas	Pakraštėlis	Žiedimas	Pilka	Granitas	-	6	-	-	-	XVIII – XIX	-/-
27	Puodas	Pakraštėlis	Žiedimas	Pilka	Granitas	-	7 – 10	-	-	Aprūkės	XVIII – XIX	-/-
28	Puodynė	Pakraštėlis	Žiedimas	Rausva	-	Likučiai rusvos (viduje)	4 – 10	-	-	Puošta bangele	XVIII – XIX	-/-
29	Puodynė	Pakraštėlis	Žiedimas	Rausva	-	Ruda? (viduje)	5 – 10	-	-	Išorėje aprūkės	XVIII – XIX	-/-
30	Puodas	Pakraštėlis	Žiedimas	Juoda	Smėlis	-	5 – 6	-	-	Aprūkės	XVIII – XIX	-/-
31	Puodynė	Pakraštėlis	Žiedimas	Rusva	Smėlis	-	5 – 6	-	-	-	XVIII – XIX	-/-
32	Puodas	Pakraštėlis	Žiedimas	Pilka	Smėlis	-	8 – 14	-	-	-	XVIII – XIX	-/-
33	Puodas	Pakraštėlis	Žiedimas	Pilka	Granitas	-	7 – 13	-	-	Išorėje aprūkės	XVIII – XIX	-/-
34	Puodynė	Pakraštėlis	Žiedimas	Rausva	-	-	5 – 7	-	-	-	XIX – XX	-/-
35	Lėkštė	Pakraštėlis	Žiedimas	Pilka	-	Žalia (iš abiejų)	6 – 7	-	-	-	XIX – XX	-/-
36	Puodas	Pakraštėlis	Žiedimas	Pilka	Smėlis	-	5 – 11	-	-	Aprūkės	XIX – XX	-/-
37	Puodas	Sienelė	Žiedimas	Pilka	Granitas	-	7 – 9	-	-	-	XVIII – XIX	-/-
38	Puodas	Sienelė	Žiedimas	Pilka	Granitas	-	7 – 8	-	-	-	XVIII – XIX	-/-
39	Puodas	Sienelė	Žiedimas	Pilka	Smėlis	-	7 – 8	-	-	Išorėje aprūkės	XVIII – XIX	-/-
40	Puodynė	Sienelė	Žiedimas	Rusva	-	Ruda (viduje)	6 – 9	-	-	Išorėje aprūkusi	XVIII – XIX	59
41	Puodas	Sienelė	Žiedimas	Juoda	Smėlis	-	6 – 11	-	-	-	XVIII – XIX	-/-
42	Puodas	Dugnas	Žiedimas	Pilka	Smėlis	-	7 – 9	-	-	Sienelės storis 7 mm	XVIII – XIX	-/-
43	Puodynė	Dugnas	Žiedimas	Pilka	-	Žalia (viduje)	4 – 5	-	-	Sienelės storis ~6 mm	XIX – XX	-/-
44	Puodukas?	Dugnas	Žiedimas	Rausva	-	-	~11	-	55	Sienelės storis ~6 mm	XIX – XX	-/-
45	Taurelė	Dugnas	Žiedimas	Rausva	-	-	~5	-	46	-	XVIII – XIX	-/-
46	Butelių kamšteliai (4 vnt.)	-	-	Balta	-	Bespalvė	-	-	-	Butelių kamšteliai su užrašais: „PIENO CENKTAS RŪTA“, „J.B.VOLFAS-ENGELMAN KAUNAS“, „ALAUŠ DARYKLA GUBERNIJA ŠIAULIAI“	XX	-/-

## Monetos

Inv. Nr.	Dirbinys	Fragmentas	Medžiaga	Ø, mm	Pastabos			Datavimas (a.)	Foto Nr.
						Aversas	Reversas		
47	Prancūzijos kolonija. Kajena. Liudvikas XVI. 2 su.	Sveika	Bronza	23	Labai plona: ~0,5 mm; lankstyta	Karūna ir trys karališkos lelijos; Matoma legenda: „...S XVI R DE ... DE NA...“	Legenda: „COLONIE DE GAYEN“; centre: „SOU.. 1..9“	XVIII (1789)	60

## Šurfas Nr. 4

### Buitinė keramika

Inv. Nr.	Indas	Fragmentas	Gamybos technika	Molio masė	Priemaišos	Glazūra	Storis, mm	Angos Ø, mm	Dugno Ø, mm	Pastabos	Datavimas (a.)	Foto Nr.
48	Puodas	Pakraštėlis	Žiedimas	Ruda	Smėlis	-	10 – 13	-	-	-	XVIII – XIX	61
49	Puodas	Pakraštėlis	Žiedimas	Rusva	Smėlis	-	5 – 8	-	-	-	XIX – XX	-/-
50	Puodas	Sienelė	Žiedimas	Juoda	Smėlis	-	11 – 16	-	-	Viduje aprūkusi	XIX – XX	-/-
51	Puodas	Sienelė	Žiedimas	Pilka	Smėlis	-	6 – 7	-	-	-	XIX – XX	-/-
52	Puodas	Sienelė	Žiedimas	Pilka	Smėlis	-	10 – 11	-	-	-	XIX – XX	-/-
53	Puodynė	Dugnas	Žiedimas	Pilka	-	-	6 – 7	-	-	Sienelės storis 5 – 7 mm	XIX – XX	-/-

## Šurfas Nr. 5

### Buitinė keramika

Inv. Nr.	Indas	Fragmentas	Gamybos technika	Molio masė	Priemaišos	Glazūra	Storis, mm	Angos Ø, mm	Dugno Ø, mm	Pastabos	Datavimas (a.)	Foto Nr.
54	Puodas	Pakraštėlis	Žiedimas	Juoda	Smėlis	-	5 – 8	-	-	Išorėje aprūkęs	XVIII – XIX	62
55	Puodynė	Pakraštėlis	Žiedimas	Rusva	-	-	6 – 10	-	-	-	XIX – XX	-/-
56	Puodas	Pakraštėlis	Žiedimas	Pilka	Smėlis	-	7 – 8	-	-	-	XVIII – XIX	-/-
57	Puodas	Sienelė	Žiedimas	Pilka	Smėlis	-	10 – 11	-	-	-	XVIII – XIX	-/-
58	Puodas	Priedugnis	Žiedimas	Rausva	Smėlis	-	7 – 13	-	-	Dugno storis ~4 mm	XIX – XX	-/-
59	Puodynė	Dugnas	Žiedimas	Pilka	-	Ruda (viduje)	7 – 9	-	-	Sienelės storis 9 – 10 mm	XVIII – XIX	-/-

Šūrfas Nr. 7

**Monetos**

Inv. Nr.	Dirbinys	Fragmentas	Medžiaga	Ø, mm	Pastabos			Datavimas (a.)	Foto Nr.
						Aversas	Reversas		
60	Lietuva. 5 centai.	Sveika	Bronza	19	Karodavusi	Matoma legenda: „... RES...“	Legenda centre: „PENKI 5 CENTAI“	XX (1925)	63

Šūrfas Nr. 9

**Buitinė keramika**

Inv. Nr.	Indas	Fragmentas	Gamybos technika	Molio masė	Priemaišos	Glazūra	Storis, mm	Angos Ø, mm	Dugno Ø, mm	Pastabos	Datavimas (a.)	Foto Nr.
61	Puodynė	Pakraštėlis	Žiedimas	Rausva	Smėlis	Likučiai gelsvos (viduje)	5 – 8	-	-	-	XIX – XX	64
62	Lėkštė	Pakraštėlis	Žiedimas	Rausva	-	-	5 – 7	-	-	Šone turi 13 mm pločio, 5 mm storio atbrailą	XIX – XX	-/-
63	Puodynė	Pakraštėlis	Žiedimas	Rausva	-	Rusva (viduje)	7 – 10	-	-	-	XIX – XX	-/-
64	Puodas	Pakraštėlis	Žiedimas	Pilka	-	-	7 – 9	-	-	Viduje aprūkęs	XIX – XX	-/-
65	Lėkštė	Sienelė	Žiedimas	Rausva	-	Žalia (viduje)	4 – 6	-	-	-	XIX – XX	-/-
66	Puodas	Sienelė	Žiedimas	Rausva	-	-	5 – 6	-	-	-	XIX – XX	-/-
67	Puodas	Dugnas	Žiedimas	Rusva	-	-	6 – 8	-	~110	Sienelės storis 5 – 7 mm	XIX – XX	-/-
68	Puodelis	Dugnas	Žiedimas	Balsva	-	Žalia (iš abiejų)	11 – 13	-	~70	Sienelės storis 7 – 11	XIX – XX	-/-

**Akmens dirbiniai**

Inv. Nr.	Dirbinys	Fragmentas	Medžiaga	l, cm	b, cm	h, cm	Ø, mm	Pastabos	Datavimas (a.)	Foto Nr.
69	Galąstuvas	Dalis	Smiltainis	147	38	12	-	Užapvalintais kraštais; apskilinėjęs	XIX – XX	64



## Metalo dirbiniai

Inv. Nr.	Dirbinys	Fragmentas	Medžiaga	l, mm	b, mm	h, mm	Ø, mm	Pastabos	Datavimas (a.)	Foto Nr.
70	Raktas	Sveikas	Geležis	114	61	-	-	Surūdijęs	XIX – XX	64

## Šurfas Nr. 11

### Buitinė keramika

Inv. Nr.	Indas	Fragmentas	Gamybos technika	Molio masė	Priemaišos	Glazūra	Storis, mm	Angos Ø, mm	Dugno Ø, mm	Pastabos	Datavimas (a.)	Foto Nr.
71	Lėkštė	Pakraštėlis	Žiedimas	Rausva	-	Žalsva (iš abiejų)	5 – 8	-	-	-	XIX – XX	65
72	Puodas	Pakraštėlis	Žiedimas	Pilka	Smėlis	-	6 – 10	-	-	-	XIX – XX	-/-
73	Dubuo	Pakraštėlis	Žiedimas	Pilka	-	-	5 – 8	-	-	Puoštas horizontalia linija ir bangele	XIX – XX	-/-
74	Puodas	Pakraštėlis	Žiedimas	Rusva	Smėlis	-	6 – 10	-	-	-	XIX – XX	-/-
75	Puodas	Sienelė	Žiedimas	Pilka	Smėlis	-	8 – 9	-	-	-	XVIII – XIX	-/-
76	Puodynė	Sienelė	Žiedimas	Rusva	-	Ruda (viduje)	7 – 10	-	-	-	XIX – XX	-/-
77	Puodas	Sienelė	Žiedimas	Ruda	Smėlis	-	8 – 9	-	-	Puošta bangele	XVIII – XIX	-/-
78	Puodynė	Dugnas	Žiedimas	Rausva	-	Ruda (viduje)	6 – 9	-	-	-	XIX – XX	-/-
79	Puodynė	Dugnas	Žiedimas	Rausva	-	Žalios likučiai (viduje)	9	-	-	Sienelės storis ~9	XIX – XX	-/-
80	Puodynė	Dugnas	Žiedimas	Rausva	-	-	~7	-	65	Sienelės storis ~6 mm	XVIII – XIX	-/-
81	Puodas	Dugnas	Žiedimas	Pilka	Smėlis	-	10 – 12	-	~160	-	XVIII – XIX	-/-
82	Keptuvės kojėlė?	-	Žiedimas	Rausva	-	Žalia	17	-	-	Kojelės ilgis 32 mm	XVII – XVIII	-/-
83	Pypkė	Kaklelis	Liejimas?	Balta	-	Bespalvė	-	-	-	Fragmento ilgis 45 mm, kaklelio – 35 mm, angos ~4 mm	XVIII – XIX	66

### Kokliai

Inv. Nr.	Forma	Tipas	Fragmentas	Glazūra	Ornamentas	Matmenys, mm	Pastabos	Datavimas (a.)	Foto Nr.
84	Plokštinis	Frontalus	Dalis	Ruda	-	49x41x26	-	XIX – XX	67
85	Plokštinis	Frontalus?	Dalis kaklelio	-	-	57x45x22	-	XIX – XX	-/-
86	Koklių(?) gamybos matrica	-	Dalis	-	Neaiškus	72x53x26	-	XVII – XVIII	68, 69

### Metalo dirbiniai

Inv. Nr.	Dirbinys	Fragmentas	Medžiaga	l, mm	b, mm	h, mm	Ø, mm	Pastabos	Datavimas (a.)	Foto Nr.
87	Vinis	Sveika	Geležis	~60	61	4	4	Surūdijusi; galvutė ovalo formos 10x12 mm	XIX – XX	70

### Monetos

Inv. Nr.	Dirbinys	Fragmentas	Medžiaga	Ø, mm	Pastabos			Datavimas (a.)	Foto Nr.
						Aversas	Reversas		
88	Lenkija arba Rusija. 3 grašiai arba denga	Sveika	Varis	25	Labai karodavusi	-	-	?	71

### Šurfas Nr. 12

### Buitinė keramika

Inv. Nr.	Indas	Fragmentas	Gamybos technika	Molio masė	Priemaišos	Glazūra	Storis, mm	Angos Ø, mm	Dugno Ø, mm	Pastabos	Datavimas (a.)	Foto Nr.
89	Puodas	Pakraštėlis	Žiedimas	Rusva	Smėlis	-	8 – 9	-	-	-	XIX – XX	72
90	Puodynė	Pakraštėlis	Žiedimas	Rausva	-	Ruda (iš abiejų)	4 – 8	-	-	-	XIX – XX	-/-
91	Lėkštė?	Pakraštėlis	Žiedimas	Pilka	-	Žalia (iš abiejų)	5 – 7	-	-	-	XIX – XX	-/-
92	Puodynė	Sienelė	Žiedimas	Rusva	-	Juosva (viduje)	6	-	-	-	XIX – XX	-/-
93	Puodas	Sienelė	Žiedimas	Pilka	Smėlis	-	5 – 6	-	-	-	XIX – XX	-/-
94	Puodas	Sienelė	Žiedimas	Pilka	Granitas	-	10 – 13	-	-	-	XVIII – XIX	-/-

### Monetos

Inv. Nr.	Dirbinys	Fragmentas	Medžiaga	Ø, mm	Pastabos			Datavimas (a.)	Foto Nr.
						Aversas	Reversas		
95	Lenkija. Jonas Kazimieras. Šilingas.	Sveikas	Varis	15	Labai nudilusi	-	-	?	73

Šurfas Nr. 13

**Buitinė keramika**

Inv. Nr.	Indas	Fragmentas	Gamybos technika	Molio masė	Priemaišos	Glazūra	Storis, mm	Angos Ø, mm	Dugno Ø, mm	Pastabos	Datavimas (a.)	Foto Nr.
96	Puodas	Pakraštėlis	Žiedimas	Rausva	-	Likučiai gelsvos (viduje)	6 – 10	-	-	Su atbraila, kuri puošta įspaudais	XIX – XX	74
97	Puodas	Pakraštėlis	Žiedimas	Pilka	Smėlis	-	7 – 8	-	-	-	XVIII – XIX	-/-
98	Puodas	Pakraštėlis	Žiedimas	Pilka	Smėlis	-	6 – 8	-	-	-	XVIII – XIX	-/-
99	Lėkštė	Pakraštėlis	Žiedimas	Rausva	-	Gelsva (viduje), geltona (išorėje)	6 – 9	-	-	-	XIX – XX	-/-
100	Puodynė	Sienelė	Žiedimas	Rausva	-	Ruda (viduje)	5 – 8	-	-	-	XIX – XX	-/-
101	Lėkštė	Dugnas	Žiedimas	Rausva	-	Žalsva (viduje)	5 – 8	-	-	Sienelės storis ~6 mm	XIX – XX	-/-

**Kokliai**

Inv. Nr.	Forma	Tipas	Fragmentas	Glazūra	Ornamentas	Matmenys, mm	Pastabos	Datavimas (a.)	Foto Nr.
102	Plokštinis?	Frontalus	Dalis kaklelio	-	-	97x62x12	-	XVII – XVIII	74

**Monetos**

Inv. Nr.	Dirbinys	Fragmentas	Medžiaga	Ø, mm	Pastabos	Pastabos		Datavimas (a.)	Foto Nr.
						Aversas	Reversas		
103	Rusija. Aleksandras II. 2 kapeikos	Sveika	Varis	24	Apdilusi	Rusijos imperijos herbas; legenda: „МЪДНАЯ РОССІЙСКАЯ МОНЕТА ДВЪ КОПЪКИ“	Legenda: „1869 ГОДА 2 КОПЪКИ ЕМ“	XIX (1869)	75

Šurfas Nr. 14

**Buitinė keramika**

Inv. Nr.	Indas	Fragmentas	Gamybos technika	Molio masė	Priemaišos	Glazūra	Storis, mm	Angos Ø, mm	Dugno Ø, mm	Pastabos	Datavimas (a.)	Foto Nr.
104	Puodynė	Pakraštėlis	Žiedimas	Rusva	-	Ruda (iš abiejų)	4 – 10	-	-	Puošta horizontaliomis linijomis	XIX – XX	76
105	Puodas	Dugnas	Žiedimas	Pilka	-	-	6	-	~11	-	XVIII – XIX	-/-

**Kokliai**

Inv. Nr.	Forma	Tipas	Fragmentas	Glazūra	Ornamentas	Matmenys, mm	Pastabos	Datavimas (a.)	Foto Nr.
106	Plokštinis	Frontalus	Dalis	-	Geometrinis	99x102x23	-	XIX – XX	76

**Monetos**

Inv. Nr.	Dirbinys	Fragmentas	Medžiaga	Ø, mm	Pastabos	Pastabos		Datavimas (a.)	Foto Nr.
						Aversas	Reversas		
107	Lietuva. 1 centas.	Sveika	Bronza	16	Karodavusi	Matoma dalis Vyčio ir dalis legendos: „RESPU...“	Legenda: „VIENAS 1 CENTAS“	XX (1925)	77
108	Lietuva. 1 centas	Sveika	Bronza	17	Apdilusi	Matoma dalis Vyčio ir legenda: „LIETUVA“	Legenda: „1 CENTAS“	XX (1936)	78
109	Rusija. Aleksandras II. 3 kapeikos	Sveika	Varis	28	Apdilusi	Matoma dalis Rusijos imperijos herbo; legenda: „... РОССІЙСКАЯ МОИ...“	Matoma legenda: „1875 ГОДА 3 КОПѢЙКИ“	XIX (1875)	79
110	Rusija. Anna. Denga.	Sveikas	Varis	25	Apdilusi	Rusijos imperijos herbas	Matoma legenda: „ДЕ...ГА“ (metų nesimato)	XVIII (173... m.)	80

Šurfas Nr. 15

**Buitinė keramika**

Inv. Nr.	Indas	Fragmentas	Gamybos technika	Molio masė	Priemaišos	Glazūra	Storis, mm	Angos Ø, mm	Dugno Ø, mm	Pastabos	Datavimas (a.)	Foto Nr.
111	Puodynė	Dalis	Žiedimas	Pilka	-	-	5 – 12	-	-	-	XIX – XX	81
112	Puodynė	Pakraštėlis	Žiedimas	Rausva	-	Ruda (viduje)	5 – 8	-	-	Puošta horizontaliomis linijomis	XIX – XX	-/-
113	Puodas	Pakraštėlis	Žiedimas	Pilka	Smėlis	-	4 – 10	-	-	Puoštas horizontaliomis linijomis	XVIII – XIX	-/-

Inv. Nr.	Indas	Fragmentas	Gamybos technika	Molio masė	Priemaišos	Glazūra	Storis, mm	Angos Ø, mm	Dugno Ø, mm	Pastabos	Datavimas (a.)	Foto Nr.
114	Puodas	Pakraštėlis	Žiedimas	Pilka	Smėlis	-	5 – 8	-	-	-	XVIII – XIX	-/-
115	Puodynė	Pakraštėlis	Žiedimas	Rausva	-	Žalia (viduje)	4 – 8	-	-	-	XIX – XX	-/-
116	Lėkštė	Pakraštėlis	Žiedimas	Ruda	-	-	7 – 9	-	-	Šone turi ~16 mm pločio ir ~8 mm storio atbrailą	XIX – XX	82
117	Puodynė	Pakraštėlis	Žiedimas	Rausva	-	Žalia (viduje)	6 – 9	-	-	-	XIX – XX	-/-
118	Puodynė	Sienelė	Žiedimas	Rausva	-	Žalia (viduje)	6 – 7	-	-	Puošta horizontaliomis linijomis	XIX – XX	-/-
119	Puodas	Dugnas	Žiedimas	Pilka	Smėlis	-	7 – 9	-	-	Sienelės storis 9 – 11 mm	XIX – XX	-/-
120	Puodynė	Dugnas	Žiedimas	Rausva	-	Žalia (viduje)	6 – 10	-	-	-	XIX – XX	-/-
121	Puodynė	Dugnas	Žiedimas	Rausva	-	Likučiai rusvos (viduje)	~11	-	95	Sienelės storis ~6 mm	XIX – XX	-/-
122	Puodynė	Dugnas	Žiedimas	Rausva	-	Ruda (viduje)	6	-	~90	Sienelės storis 5 – 8 mm	XIX – XX	-/-
123	Puodynė	Dugnas	Žiedimas	Rausva	-	Ruda (viduje)	7 – 11	-	~140	-	XIX – XX	-/-

### Monetos

Inv. Nr.	Dirbinys	Fragmentas	Medžiaga	Ø, mm	Pastabos			Datavimas (a.)	Foto Nr.
						Aversas	Reversas		
124	Lenkija? Frydrichas Augustas. 3 grašiai	Sveika	Varis	26	Labai nudilusi	-	-	?	83
125	Rusija. Denga.	Sveika	Varis	25	Karodavusi	-	-	XVIII	84

### Šurfas Nr. 16

### Buitinė keramika

Inv. Nr.	Indas	Fragmentas	Gamybos technika	Molio masė	Priemaišos	Glazūra	Storis, mm	Angos Ø, mm	Dugno Ø, mm	Pastabos	Datavimas (a.)	Foto Nr.
126	Puodas	Pakraštėlis	Žiedimas	Ruda	-	Likučiai rudos (išorėje)	5 – 8	-	-	Puoštas bangele; su atbraila, kuri puošta įspaudais	XIX – XX	85
127	Puodas	Pakraštėlis	Žiedimas	Pilka	-	-	7 – 13	-	-	-	XIX – XX	-/-
128	Puodynė	Pakraštėlis	Žiedimas	Rausva	-	Ruda (viduje)	4 – 8	-	-	-	XIX – XX	-/-
129	Puodas	Pakraštėlis	Žiedimas	Ruda	-	-	6 – 8	-	-	-	XIX – XX	-/-
130	Puodynė	Pakraštėlis	Žiedimas	Rausva	-	Žalsva (viduje)	6 – 8	-	-	-	XIX – XX	-/-

Inv. Nr.	Indas	Fragmentas	Gamybos technika	Molio masė	Priemaišos	Glazūra	Storis, mm	Angos Ø, mm	Dugno Ø, mm	Pastabos	Datavimas (a.)	Foto Nr.
131	Lėkštė	Pakraštėlis	Žiedimas	Ruda	-	-	5	-	-	Šone turi ~15 mm pločio ir ~7 mm storio atbrailą	XIX – XX	---
132	Puodas	Pakraštėlis	Žiedimas	Pilka	-	-	6 – 7	-	-	-	XIX – XX	---
133	Puodynė	Pakraštėlis	Žiedimas	Rusva	-	-	4 – 6	-	-	Puošta horizontaliomis linijomis ir įspaudais(?)	XIX – XX	---
134	Puodas	Pakraštėlis	Žiedimas	Rusva	-	-	6 – 8	-	-	-	XIX – XX	---
135	Puodynė	Sienelė	Žiedimas	Rausva	-	Žalia (viduje), ruda (išorėje)	5 – 7	-	-	-	XIX – XX	86
136	Puodynė	Sienelė	Žiedimas	Rausva	-	Ruda (viduje)	5 – 6	-	-	-	XIX – XX	---
137	Puodynė	Dugnas	Žiedimas	Rusva	-	Ruda (viduje)	9 – 12	-	105	-	XIX – XX	---
138	Puodynė	Dugnas	Žiedimas	Ruda	-	Rusva (viduje)	7 – 13	-	~150	-	XIX – XX	---

### Kokliai

Inv. Nr.	Forma	Tipas	Fragmentas	Glazūra	Ornamentas	Matmenys, mm	Pastabos	Datavimas (a.)	Foto Nr.
139	Plokštūnis	Frontalus	Dalis kaklelio	-	-	96x50x34	-	XIX – XX	86

### Metalo dirbiniai

Inv. Nr.	Dirbinys	Fragmentas	Medžiaga	l, mm	b, mm	h, mm	Ø, mm	Pastabos	Datavimas (a.)	Foto Nr.
140	Pentinas	Sveikas	Geležis		5	9	-	Aprūdijęs, su žvaigždutės liekanom.	XVII – XVIII	87

### Šurfas Nr. 17

### Buitinė keramika

Inv. Nr.	Indas	Fragmentas	Gamybos technika	Molio masė	Priemaišos	Glazūra	Storis, mm	Angos Ø, mm	Dugno Ø, mm	Pastabos	Datavimas (a.)	Foto Nr.
141	Puodas	Pakraštėlis	Žiedimas	Rausva	-	Likučiai rudos (viduje)	6 – 9	-	-	Puoštas bangele; su atbraila, kuri puošta įspaudais	XIX – XX	88
142	Puodelis ?	Dugnas	Žiedimas	Rausva	-	Ruda (viduje)	6	-	~50	Sienelės storis ~8 mm; vidinėje dugno pusėje prilipęs to paties(?) puodelio pakraštėlio fragmentas	XIX – XX	---

Inv. Nr.	Indas	Fragmentas	Gamybos technika	Molio masė	Priemaišos	Glazūra	Storis, mm	Angos Ø, mm	Dugno Ø, mm	Pastabos	Datavimas (a.)	Foto Nr.
143	Lėkštė	Dugnas	Žiedimas	Rausva	-	Pilkšva (viduje)	5 – 8	-	~90	-	XIX – XX	-/-
144	Dek. indas	Dalis	Lipdymas	Rausva	-	-	5	-	-	Dekoratyvinis indas – „paukščiukas“	XIX – XX	-/-

### Monetos

Inv. Nr.	Dirbinys	Fragmentas	Medžiaga	Ø, mm	Pastabos			Datavimas (a.)	Foto Nr.
						Aversas	Reversas		
145	Rusija. Nikolajus II. 1 kapeika.	Sveika	Varis	22	Apdilusi	Rusijos imperijos herbas; matoma legenda: „...НАЯ РОССІЙ... .. ОД...“	Legenda: „1911 ГОДА 1 КОПѢЙКА“	XX (1911)	89

### Šurfas Nr. 18

### Buitinė keramika

Inv. Nr.	Indas	Fragmentas	Gamybos technika	Molio masė	Priemaišos	Glazūra	Storis, mm	Angos Ø, mm	Dugno Ø, mm	Pastabos	Datavimas (a.)	Foto Nr.
146	Puodas	Pakraštėlis	Žiedimas	Pilka	Smėlis	-	5 – 6	-	-	-	XIX – XX	90
147	Lėkštė	Pakraštėlis	Žiedimas	Rusva	-	Balta (viduje)	5 – 7	-	-	-	XIX – XX	-/-
148	Puodas	Dugnas	Žiedimas	Pilka	-	-	12 – 13	-	-	Sieneles storis ~7 mm	XIX – XX	-/-

### Stiklo dirbiniai

Inv. Nr.	Dirbinys	Fragmentas	Patina	Storis, mm	Pastabos	Datavimas (a.)	Foto Nr.
149	Buteliukas	Dugnas	+	Iki 12 mm	-	XIX – XX	90

Žvalgymų vieta Nr. 1

**Buitinė keramika**

Inv. Nr.	Indas	Fragmentas	Gamybos technika	Molio masė	Priemaišos	Glazūra	Storis, mm	Angos Ø, mm	Dugno Ø, mm	Pastabos	Datavimas (a.)	Foto Nr.
150	Puodynė	Pakraštėlis	Žiedimas	Rausva	-	Rusva (viduje)	4 – 9	-	-	-	XIX – XX	91
151	Puodynė	Pakraštėlis	Žiedimas	Rausva	-	Ruda (viduje)	5 – 8	-	-	Puošta horizontaliomis linijomis	XIX – XX	-/-
152	Puodynė	Pakraštėlis	Žiedimas	Rausva	-	Likučiai rudos (viduje)	5 – 8	-	-	Su atbraila, kuri puošta įkartom	XIX – XX	-/-
153	Puodas	Dugnas	Žiedimas	Pilka	Smėlis	-	8 – 11	-	~150	Sieneles storis ~10 mm	XIX – XX	-/-
154	Puodynė	Dugnas	Žiedimas	Rausva	-	Geltona (viduje)	5 – 9	-	~130	Sieneles storis ~7 mm	XIX – XX	-/-
155	Puodas	Dugnas	Žiedimas	Pilka	-	-	4 – 6	-	100	Sieneles storis 4 – 7 mm	XIX – XX	92

**Metalo dirbiniai**

Inv. Nr.	Dirbinys	Fragmentas	Medžiaga	l, mm	b, mm	h, mm	Ø, mm	Pastabos	Datavimas (a.)	Foto Nr.
156	Plomba	Sveika	Apdilusi	-	-	4	~20	Vienoje pusėje matosi raidės: „С.ИЕТ... GER(?) (centre)“, kitoje pusėje neįskaitoma; Bulės tipo. Rusija. Peterburgas	XIX a. II pus.	93

**Monetos**

Inv. Nr.	Dirbinys	Fragmentas	Medžiaga	Ø, mm	Pastabos	Pastabos		Datavimas (a.)	Foto Nr.
						Aversas	Reversas		
157	Lenkija. Frydrichas Augustas. 3 grašiai.	Sveika	Varis	26	Nudilusi	Varšuvos kunigaikštystės herbas su ereliu dešinėje pusėje, virš skydo karūna.	-	XIX (181... m.)	94



Žvalgymų vieta Nr. 2

**Buitinė keramika**

Inv. Nr.	Indas	Fragmentas	Gamybos technika	Molio masė	Priemaišos	Glazūra	Storis, mm	Angos Ø, mm	Dugno Ø, mm	Pastabos	Datavimas (a.)	Foto Nr.
158	Puodas	Pakraštėlis	Žiedimas	Ruda	Granitas	-	6 – 7	-	-	Aprūkės	XVIII – XIX	95
159	Puodas	Pakraštėlis	Žiedimas	Pilka	Smėlis	-	6 – 7	-	-	Aprūkės	XVIII – XIX	-/-
160	Puodas	Pakraštėlis	Žiedimas	Pilkšva	Smėlis	-	6 – 8	-	-	Išorėje aprūkės	XVIII – XIX	-/-
161	Puodynė	Sienelė	Žiedimas	Rausva	-	-	7	-	-	-	XIX – XX	-/-
162	Puodynė	Dugnas	Žiedimas	Rausva	-	Likučiai žalios (viduje)	2 – 5	-	-	Sienelės storis ~6 mm	XIX – XX	-/-
163	Puodas	Pakraštėlis	Žiedimas	Pilka	-	-	3 – 6	-	-	Su ašele; aprūkės	XVIII – XIX	96
164	-/-	-/-	-/-	-/-	-	-	-/-	-	-	Aprūkės	-/-	-/-
165	-/-	-/-	-/-	-/-	-	-	-/-	-	-	-/-	-/-	-/-
166	-/-	-/-	-/-	-/-	-	-	-/-	-	-	-/-	-/-	-/-

**Kokliai**

Inv. Nr.	Forma	Tipas	Fragmentas	Glazūra	Ornamentas	Matmenys, mm	Pastabos	Datavimas (a.)	Foto Nr.
167	Plokštinis	Karnizinis?	Dalis	Likučiai žalsvos	Neaiškus	120x60x82	-	XVIII – XIX	97
168	Plokštinis	Frontalus	Dalis plokštės	-	Augalinis	105x101x10	-	XVIII – XIX	-/-

**Kaulo dirbiniai**

Inv. Nr.	Dirbinys	Fragmentas	l, mm	b, mm	h, mm	Ø, mm	Pastabos	Datavimas (a.)	Foto Nr.
169	Šukos	Dalis	36	33	4	-	-	XVIII – XIX	98

**Monetos**

Inv. Nr.	Dirbinys	Fragmentas	Medžiaga	Ø, mm	Pastabos	Pastabos		Datavimas (a.)	Foto Nr.
						Aversas	Reversas		
170	Lenkija. Augustas III. Grašis.	Sveika	Varis	20	Nudilusi	Augusto III biustas; matoma legenda: „... R ...L“	Neįžurimas	XVIII (175... m.)	99
171	Rusija. Jelizaveta. Denga.	Sveikas	Varis	25	Apdilusi	-	Matoma legenda: „ДЕИГА 1743“	XVIII (1743)	100

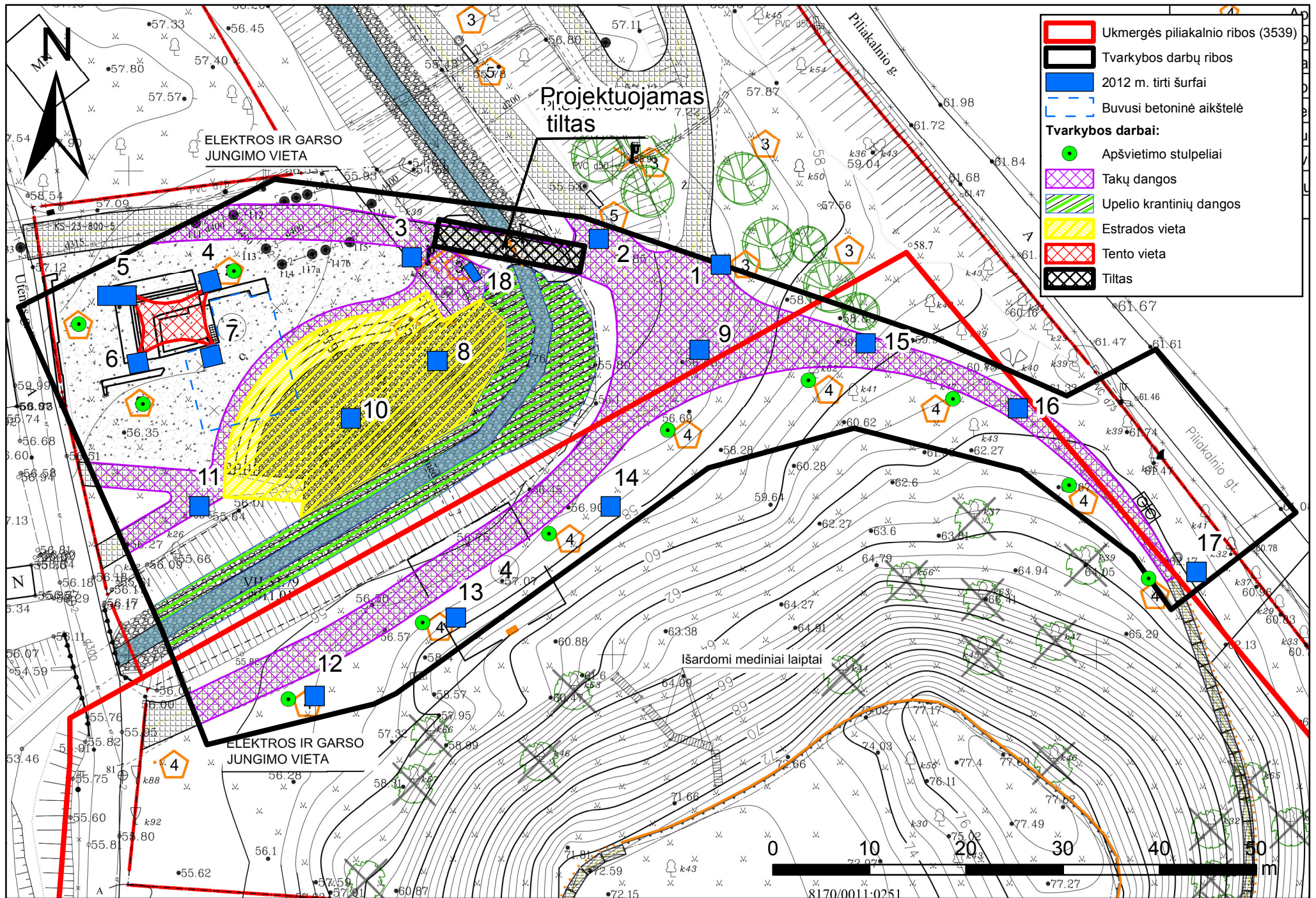
## PLANŲ SĄRAŠAS

1. Archeologinių tyrimų Ukmergės senojo miesto ir Ukmergės piliakalnio teritorijose situacijos planas. M 1:1250
2. Archeologinių žvalgomųjų tyrimų situacijos planas. M 1:500
3. Archeologinių žvalgymų situacijos planas. M 1:500
4. Atidengtų „žydų pirties“ griuvėsių situacijos planas. M 1:100
5. Iškarpa su pažymėta piliakalnio vieta iš 1800 – 1801 m. miesto plano.
6. Iškarpa su pažymėta piliakalnio vieta iš 1811 – 1817 m. miesto plano.
7. Iškarpa su pažymėta piliakalnio vieta iš 1838 m. miesto plano.
8. Iškarpa su pažymėta piliakalnio vieta iš 1840 m. miesto plano.
9. Iškarpa su pažymėta piliakalnio vieta iš 1862 m. miesto plano.
10. Iškarpa su pažymėta piliakalnio vieta iš 1880 m. miesto plano (legendoje „žydų pirties“ griuvėsių vietoje stovintis pastatas vadinamas „Visuomenine pirtimi“).

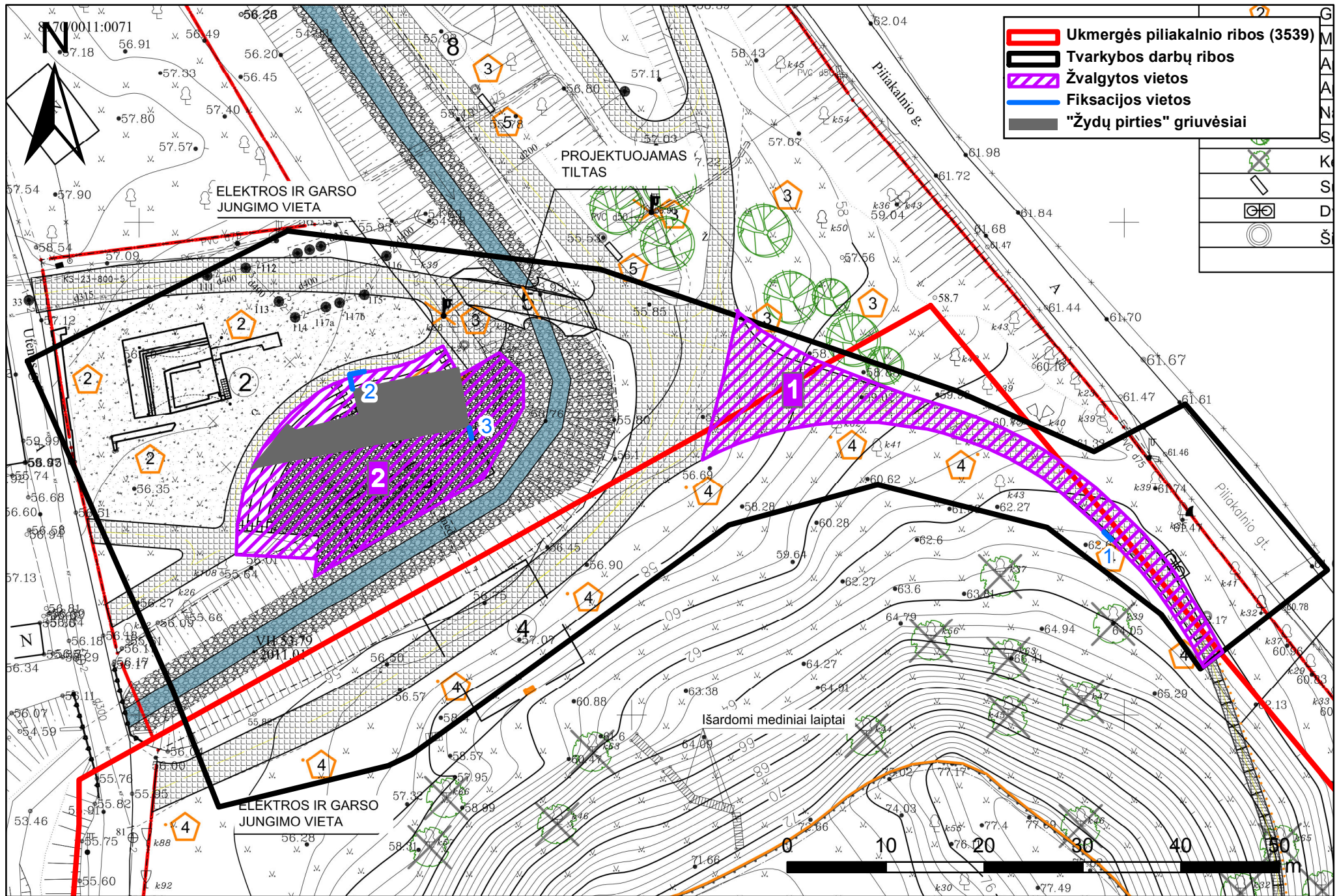
1. Archeologinių tyrimų Ukmergės senojo miesto ir Ukmergės piliakalnio teritorijose situacijos planas. M 1:1 250



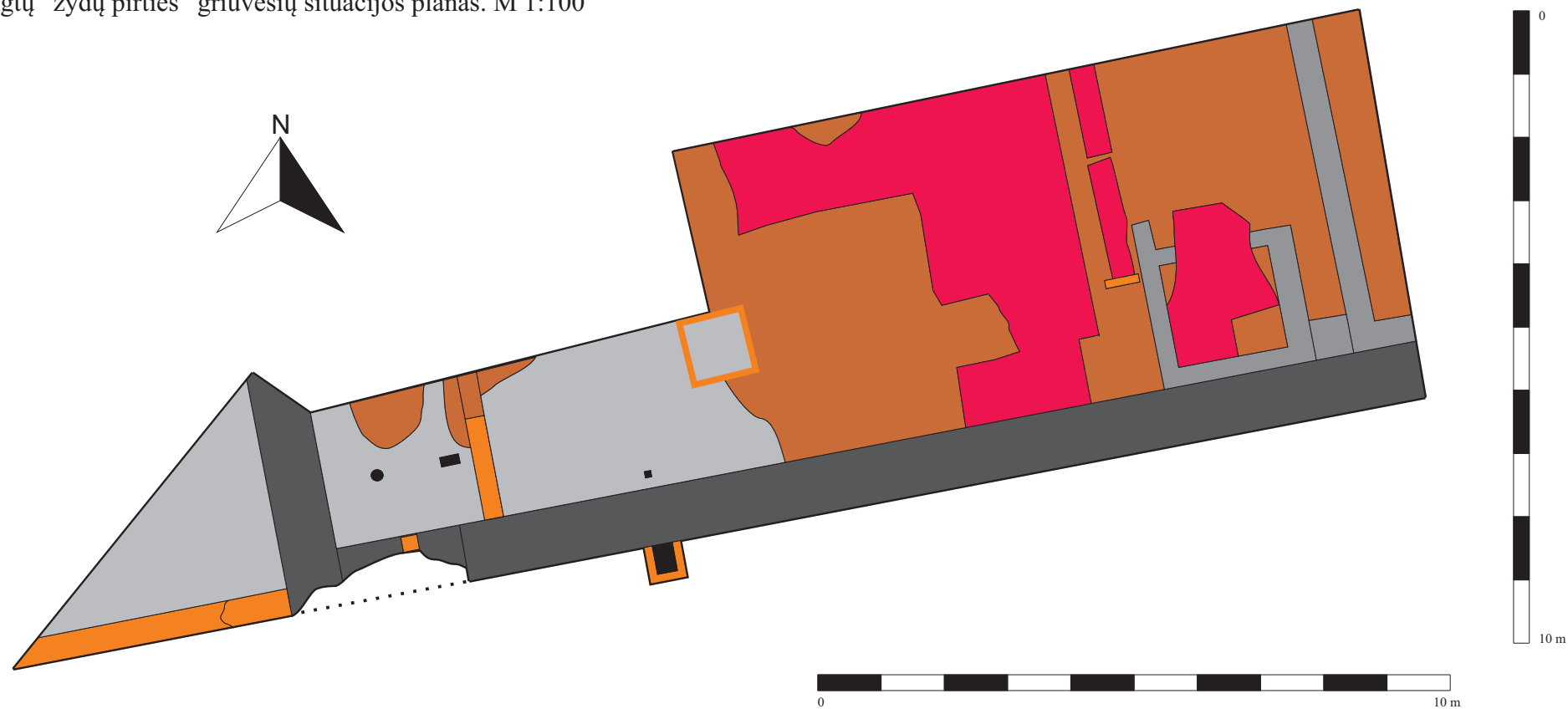
## 2. Archeologinių žvalgomųjų tyrimų situacijos planas. M 1:500



### 3. Archeologinių žvalgymų situacijos planas. M 1:500



4. Atidengtų “žydų pirties” griuvėsių situacijos planas. M 1:100



Sutartiniai ženklai:

- |  |  |  |
|--|--|--|
| ● - kanalizacijos vamzdis  | ■ (dark grey) - pamatas                      | ■ (orange) - plytų mūras                       |
| ■ (black) - kanalizacijos anga (tualetui ar dušui)                       | ■ (light grey) - betoniniai <i>borteliai</i> | ■ (brown) - gruntas (smėlis, griuvenos)        |
| ■ (small black square) - grotelės (ventiliacijai ar venadeniui ištekėti) | ■ (medium grey) - betono plokštės            | ■ (red) - gludintos rausvo smiltainio plokštės |
| ■ (black square) - ventiliacijos(?) kamino anga                          |  |  |



5. Iškarpa su pažymėta piliakalnio vieta iš 1800 – 1801 m. miesto plano.

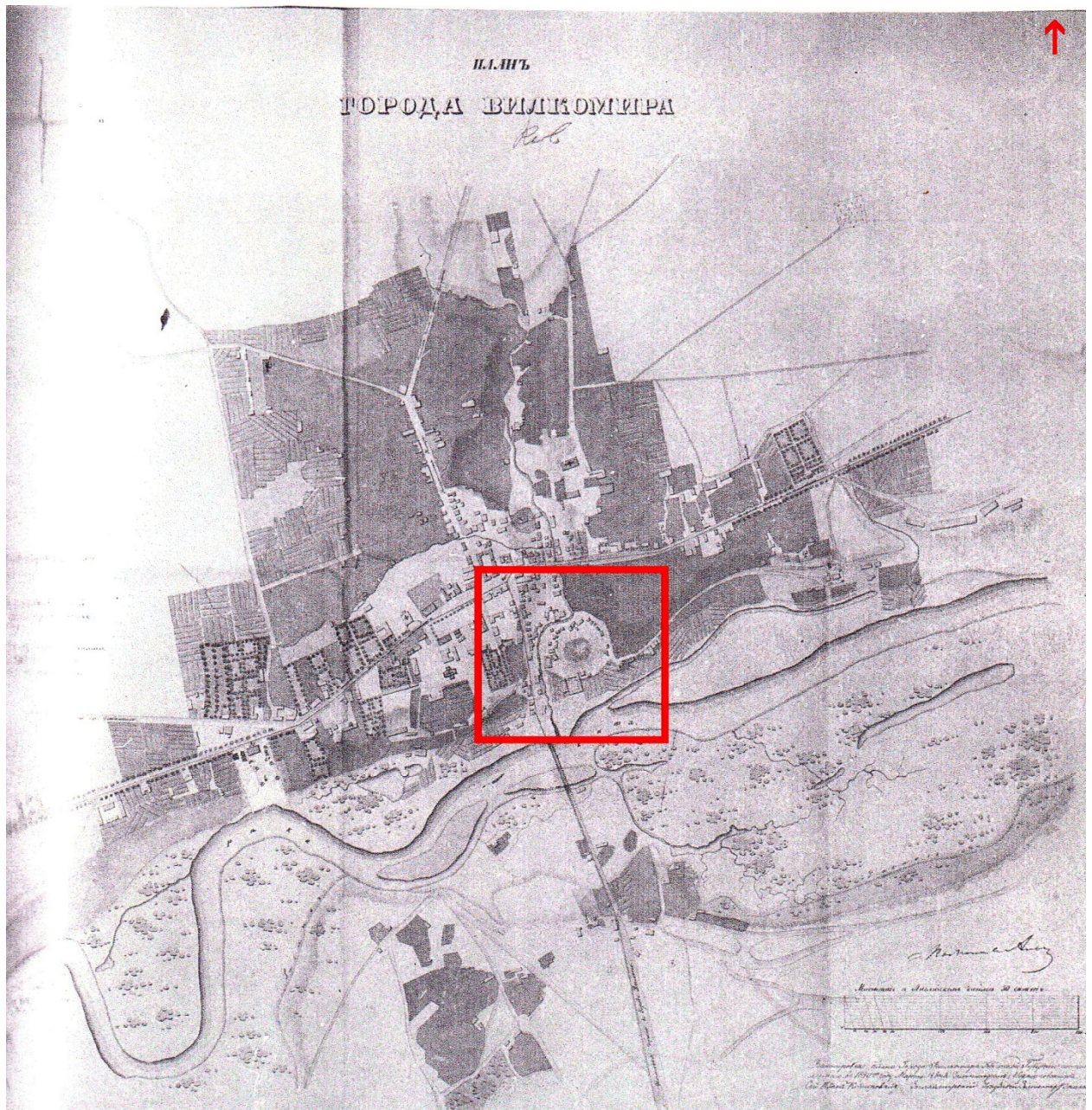


6. Iškarpa su pažymėta piliakalnio vieta iš 1811 – 1817 m. miesto plano.



7. Iškarpa su pažymėta piliakalnio vieta iš 1838 m. miesto plano.

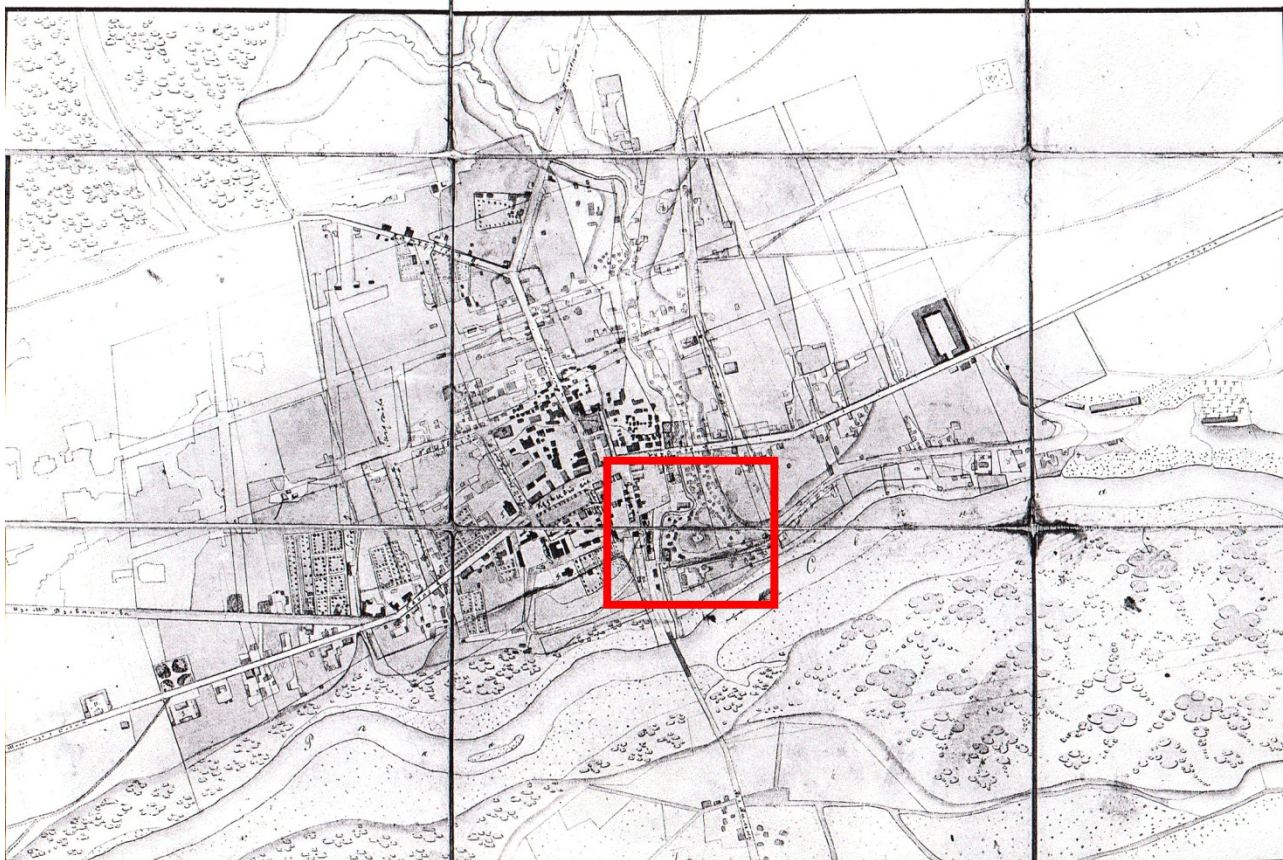




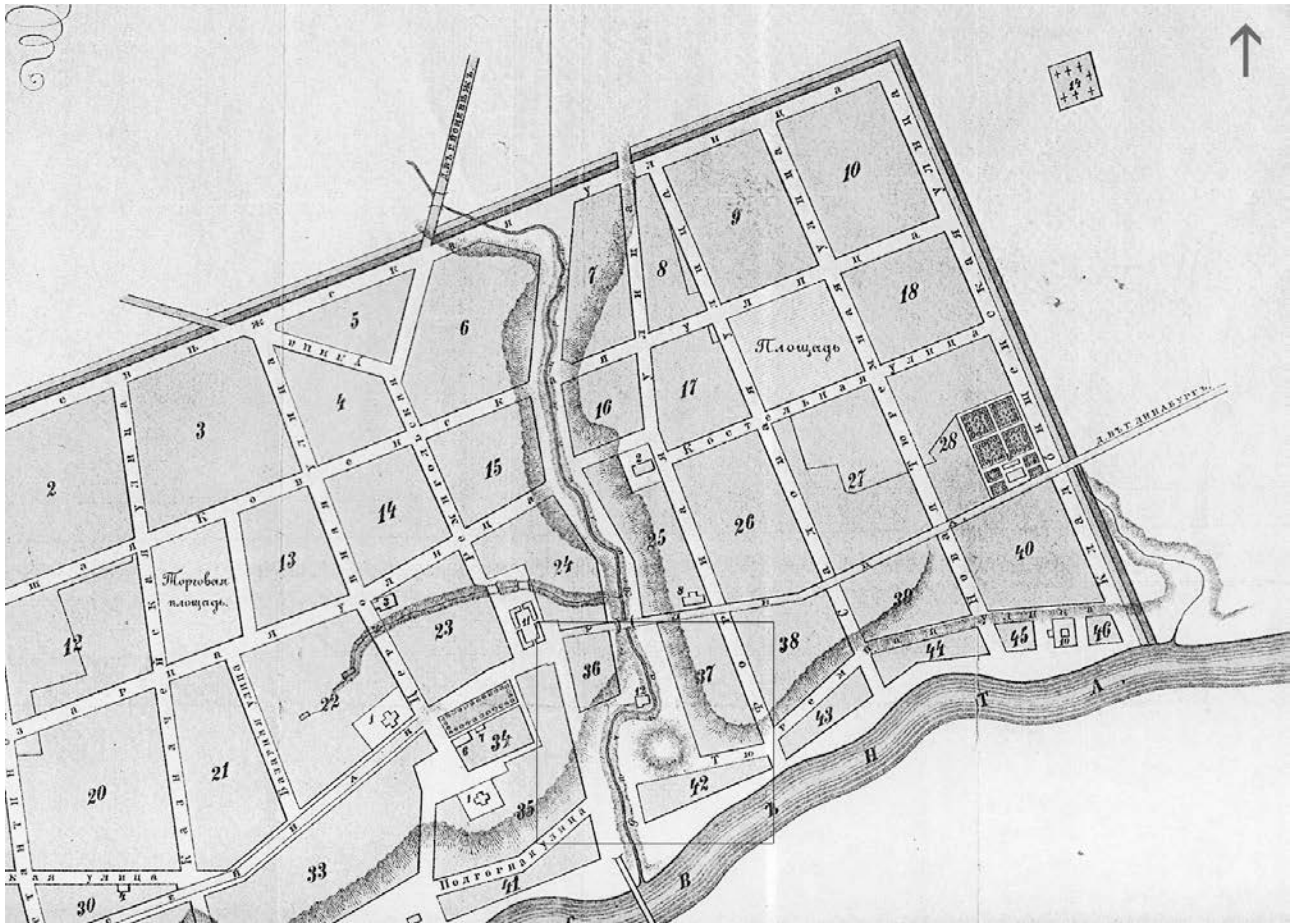
8. Iškarpa su pažymėta piliakalnio vieta iš 1840 m. miesto plano.

# ПЛАНЪ

СУЩЕСТВУЮЩАГО РАСПОЛОЖЕНІЯ УЪЗДНАГО ГОРОДА Вилкомира  
Ковенской Губерніи съ показаніемъ ПРЕДПОЛАГАЕМАГО  
УРЕГУЛИРОВАНІЯ



9. Iškarpa su pažymėta piliakalnio vieta iš 1862 m. miesto plano.

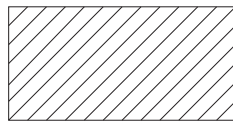


10. Iškarpa su pažymėta piliakalnio vieta iš 1880 m. miesto plano (legendoje „žydų pirties“ griuvėsių vietoje stovintis pastatas vadinamas „Visuomenine pirtimi“).

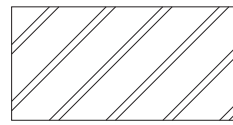
## BRĖŽINIŲ SĄRAŠAS

1. Sutartiniai ženklai.
2. Šurfas Nr. 1, rytinės sienelės pjūvis. M 1:20
3. Šurfas Nr. 1 iš viršaus. M 1:20
4. Šurfas Nr. 2, pietinės sienelės pjūvis. M 1:20
5. Šurfas Nr. 3 iš viršaus. M 1:20
6. Šurfas Nr. 3, vakarinės ir šiaurinės sienelių pjūviai. M 1:20
7. Šurfas Nr. 4, rytinės sienelės pjūvis. M 1:20
8. Šurfas Nr. 5, pietinės sienelės pjūvis. M 1:20
9. Šurfas Nr. 7, pietvakarinės sienelės pjūvis. M 1:20
10. Šurfas Nr. 9, šiaurinės sienelės pjūvis. M 1:20
11. Šurfas Nr. 9 iš viršaus. M 1:20
12. Šurfas Nr. 11, vakarinės ir šiaurinės sienelių pjūviai. M 1:20
13. Šurfas Nr. 12, rytinės ir pietinės sienelių pjūviai. M 1:20
14. Šurfas Nr. 12 iš viršaus. M 1:20
15. Šurfas Nr. 13, rytinės sienelės pjūvis. M 1:20
16. Šurfas Nr. 14, pietinės sienelės pjūvis. M 1:20
17. Šurfas Nr. 15, rytinės sienelės pjūvis. M 1:20
18. Šurfas Nr. 16, pietinės sienelės pjūvis. M 1:20

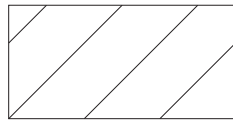
# 1. SUTARTINIAI ŽENKLAI



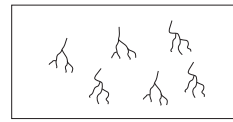
Juoda žemė



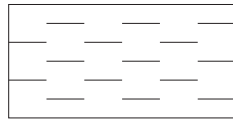
Durpės



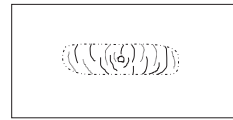
Pilka žemė




Šaknys



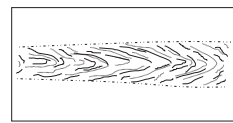
Molis




Sunykusi skersinė mediena



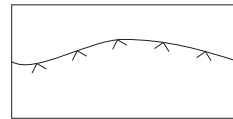
Smėlis



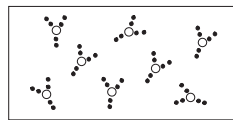
Sunykusi išilginė mediena



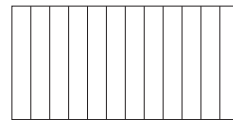
Smulkus žvyras



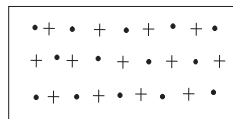
Ižemis



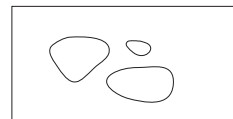
Stambus žvyras



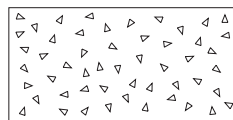
Ruda žemė



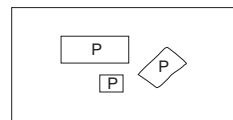
Kalkių skiedinys



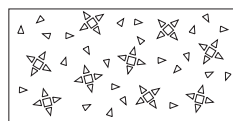
Akmenys




Smulkios griuvenos



Plytos



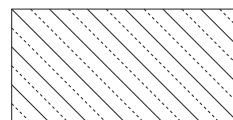
Stambios griuvenos



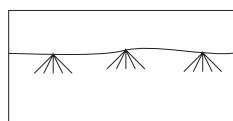
Gruntinis vanduo



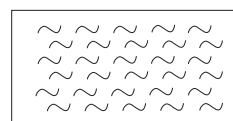
Degėsiai



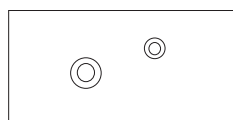
Betonas



Velėna



Šlynas

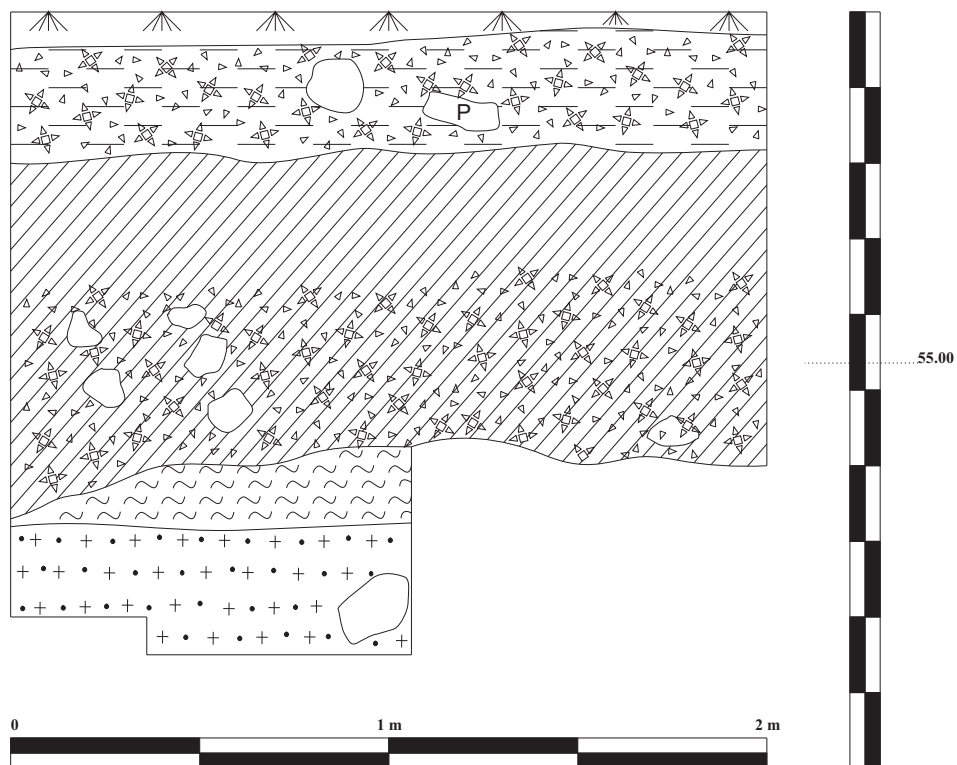


Vamzdžiai

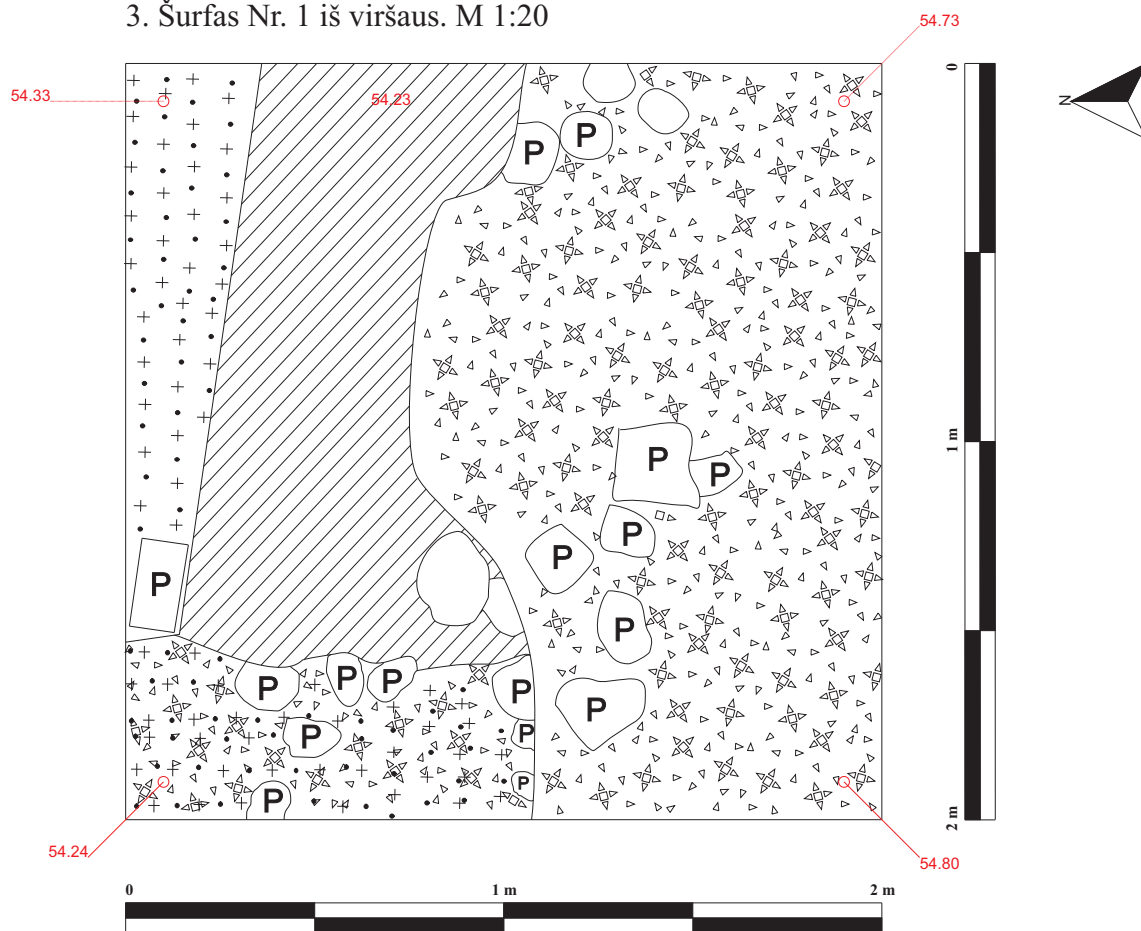
Gylis H abs. (m) - "106.32"

*PASTABA:*  
sutartiniai ženklai tarpusavyje derinami

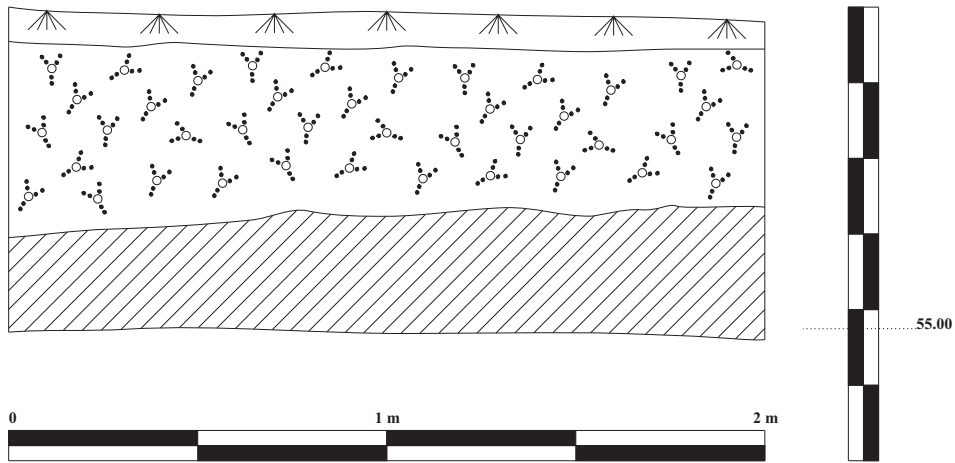
2. Šūrfas Nr. 1, rytinēs sienelēs pjūvis. M 1:20



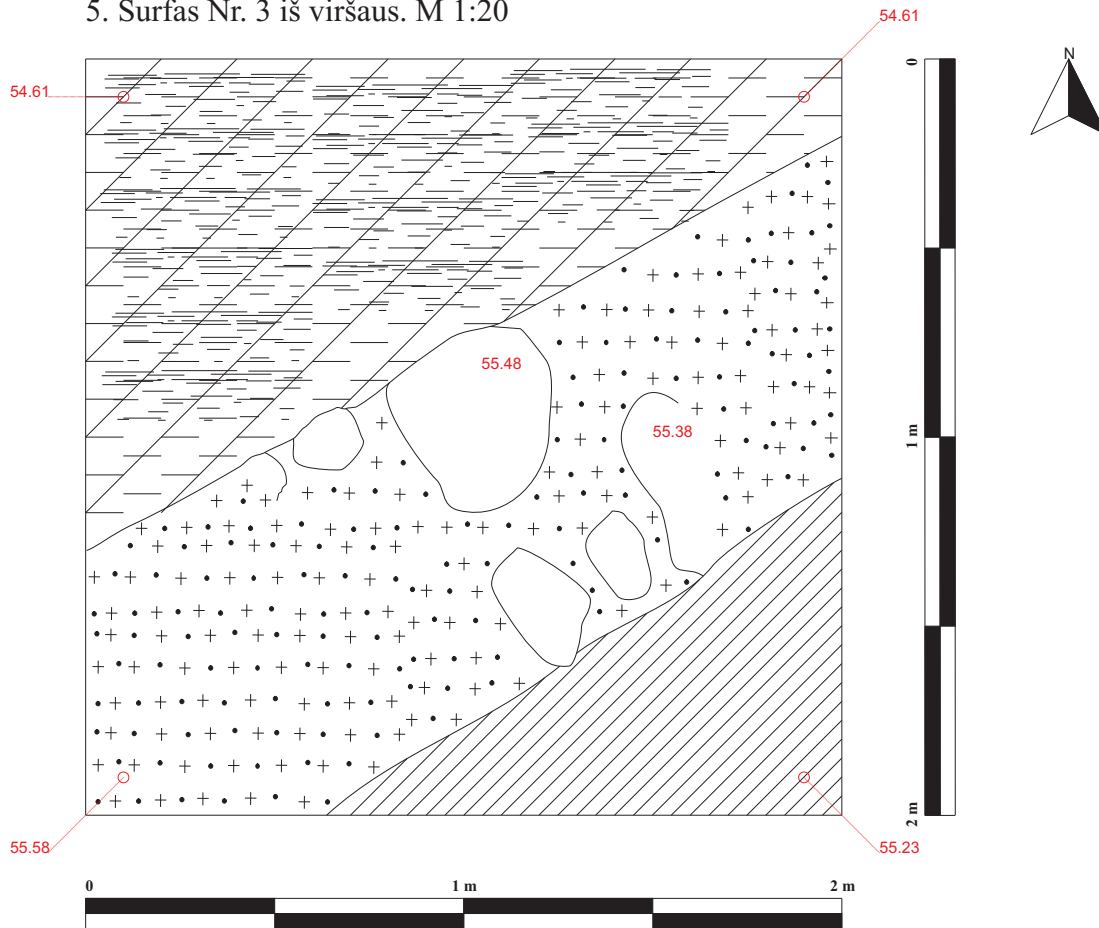
3. Šūrfas Nr. 1 iš viršaus. M 1:20



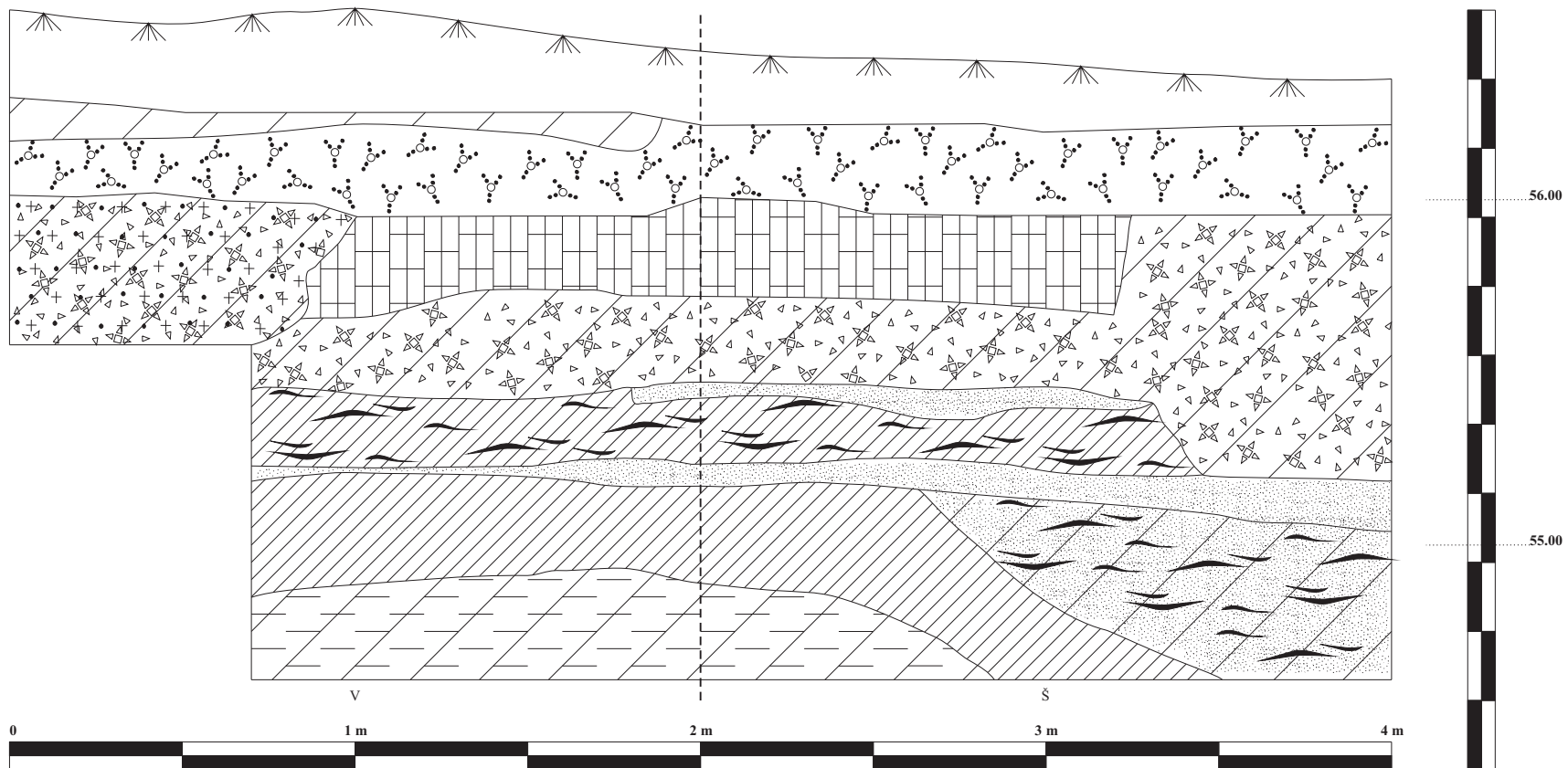
4. Šurfas Nr. 2, pietinēs sienelēs pjūvis. M 1:20



5. Šurfas Nr. 3 iš viršaus. M 1:20

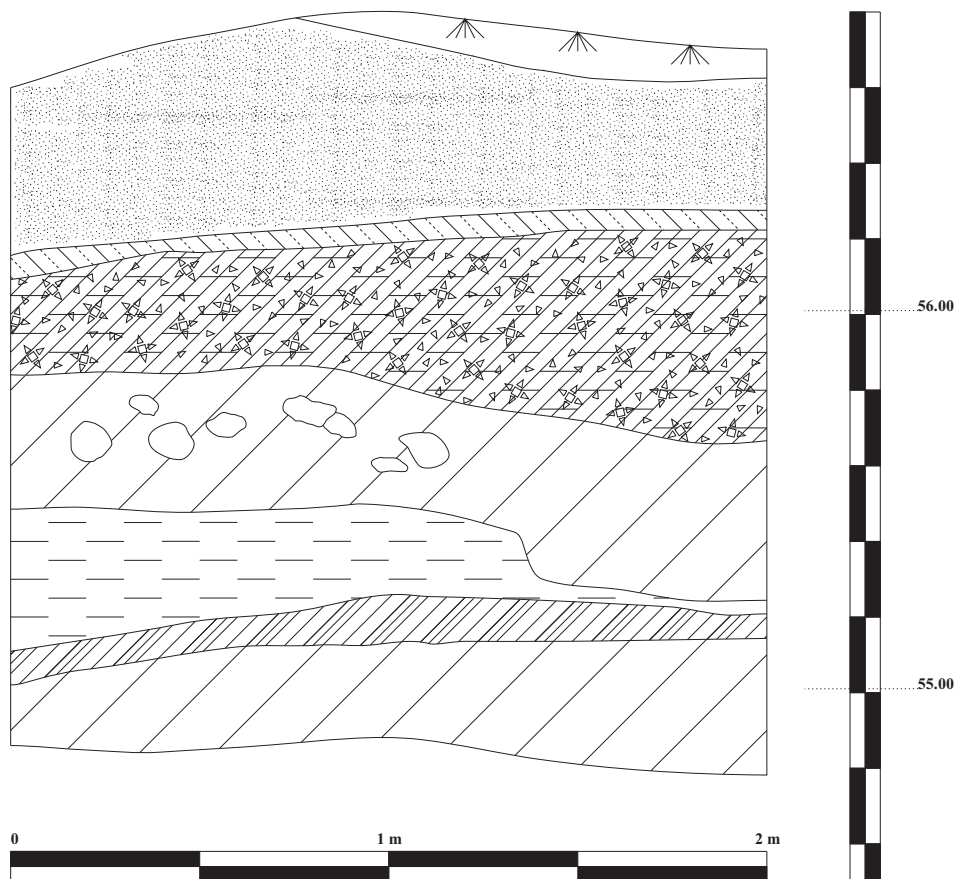


6. Šurfas Nr. 3, vakarinės ir šiaurinės sienelių pjūviai. M 1:20

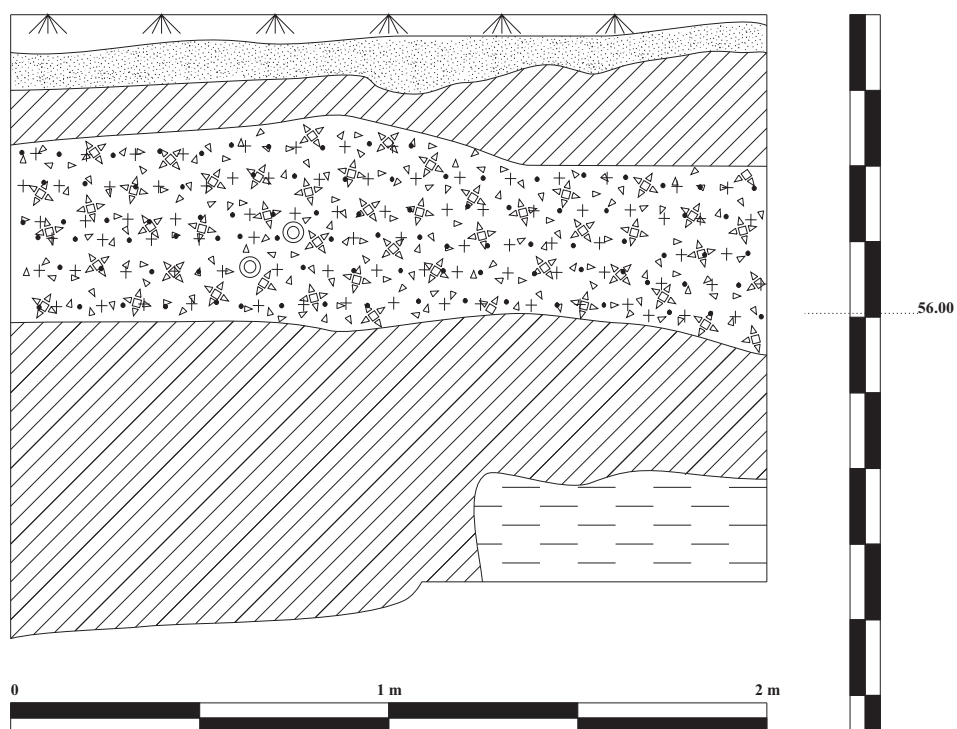




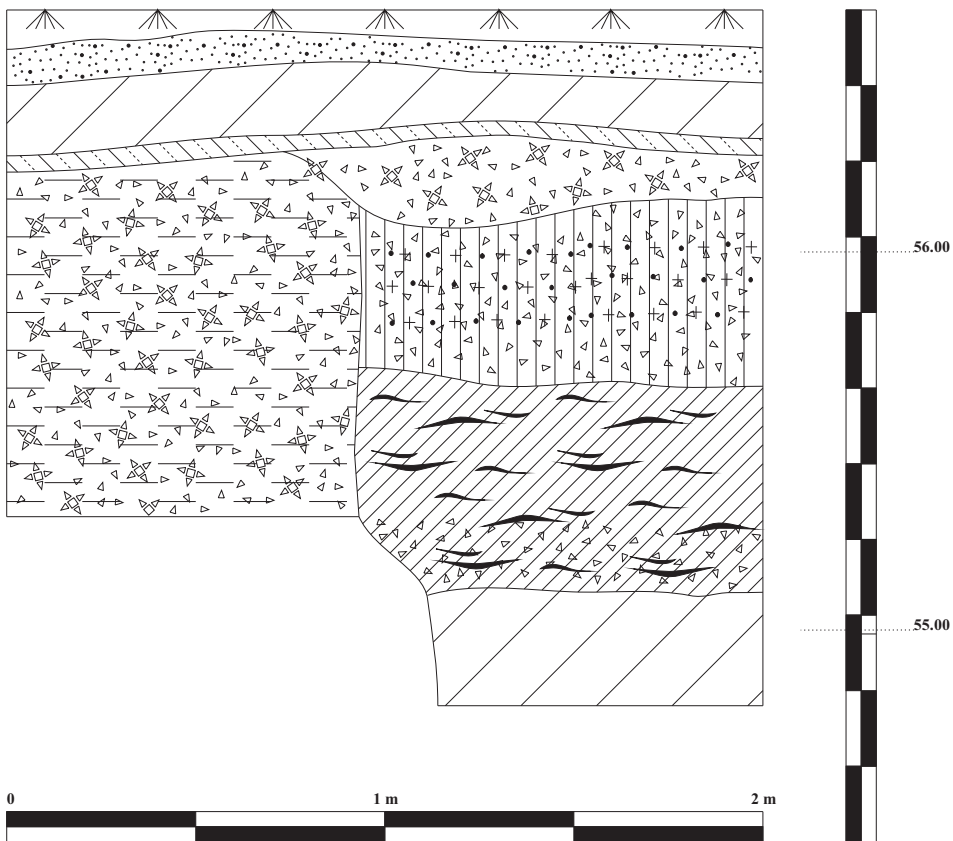
7. Šurfas Nr. 4, rytinės sienelės pjūvis. M 1:20



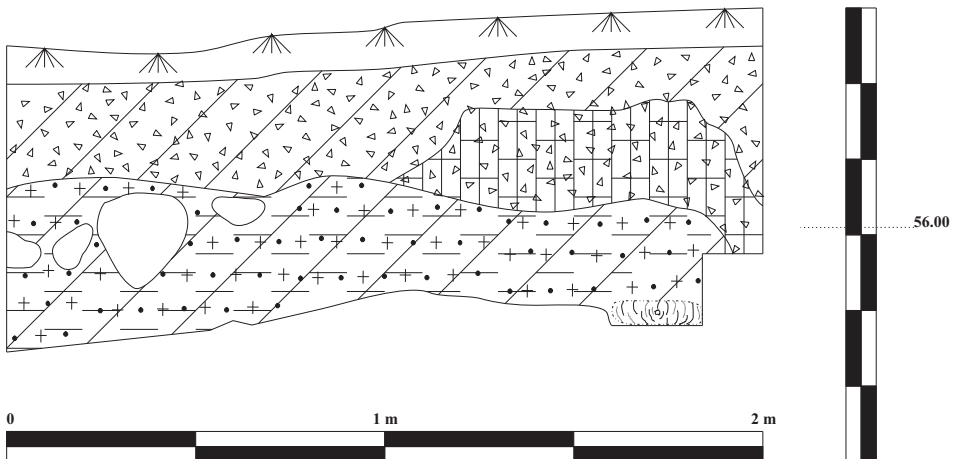
8. Šurfas Nr. 5, pietinės sienelės pjūvis. M 1:20



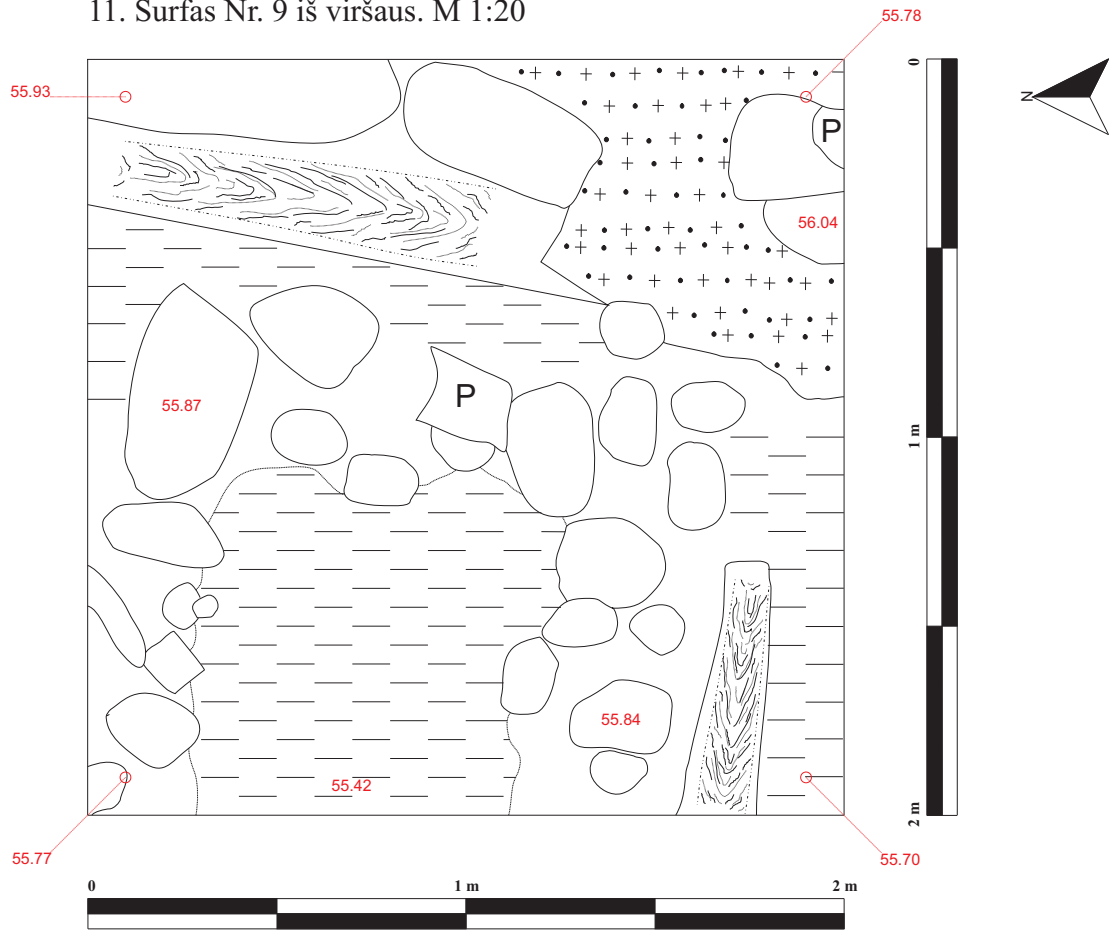
9. Šūrfas Nr. 7, pietvakarinēs sienelēs pjūvis. M 1:20




10. Šūrfas Nr. 9, šiaurinēs sienelēs pjūvis. M 1:20



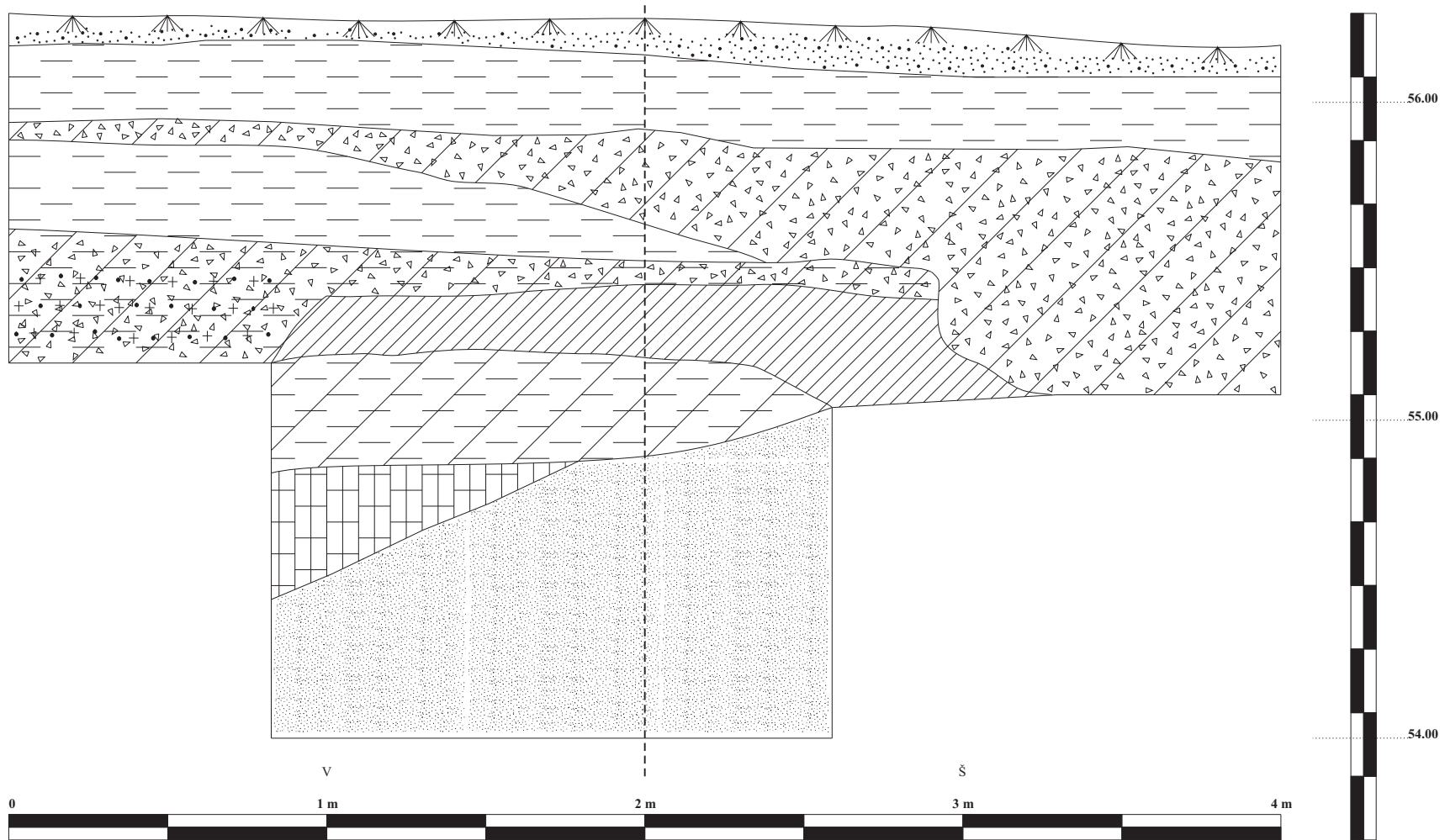
11. Šūrfas Nr. 9 iš viršaus. M 1:20



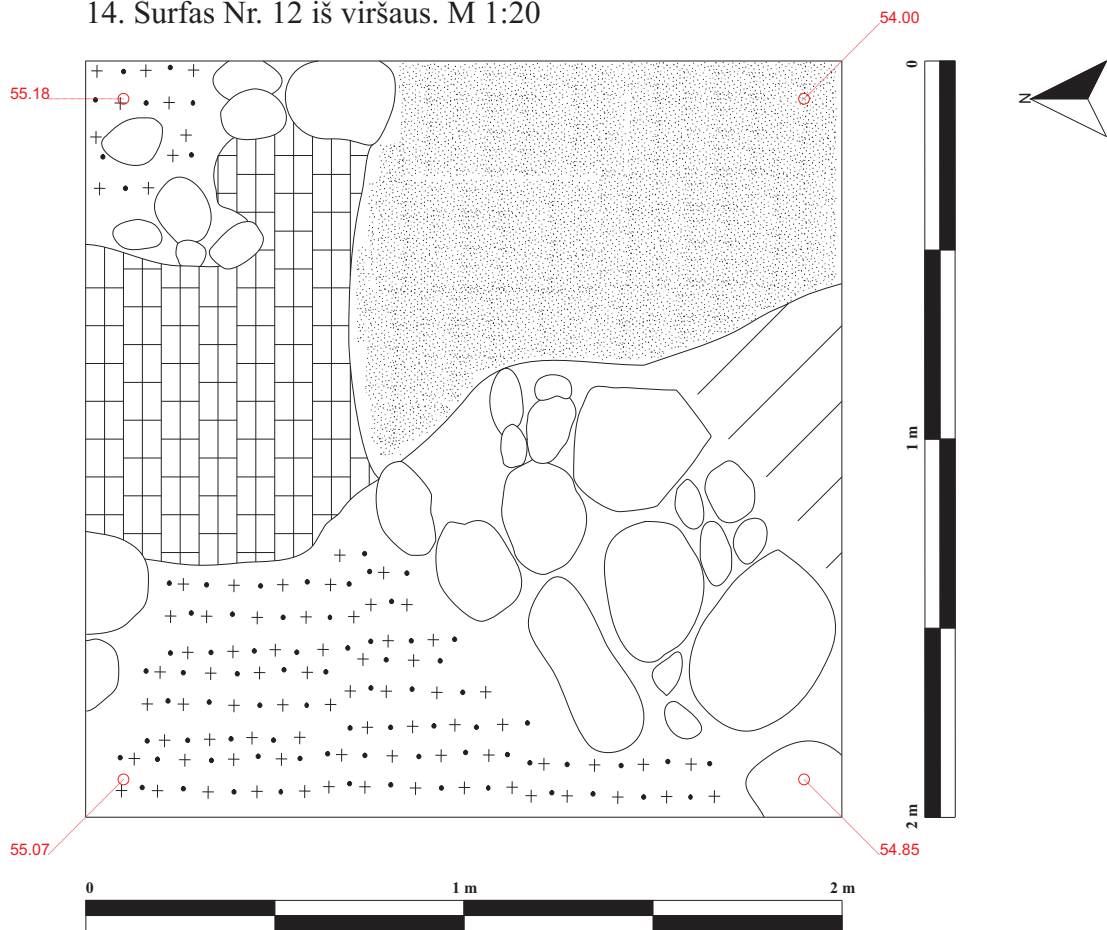
12. Šurfas Nr. 11, vakarinės ir šiaurinės sienelių pjūviai. M 1:20




11. Šurfas Nr. 13, rytinės ir pietinės sienelių pjūviai. M 1:20



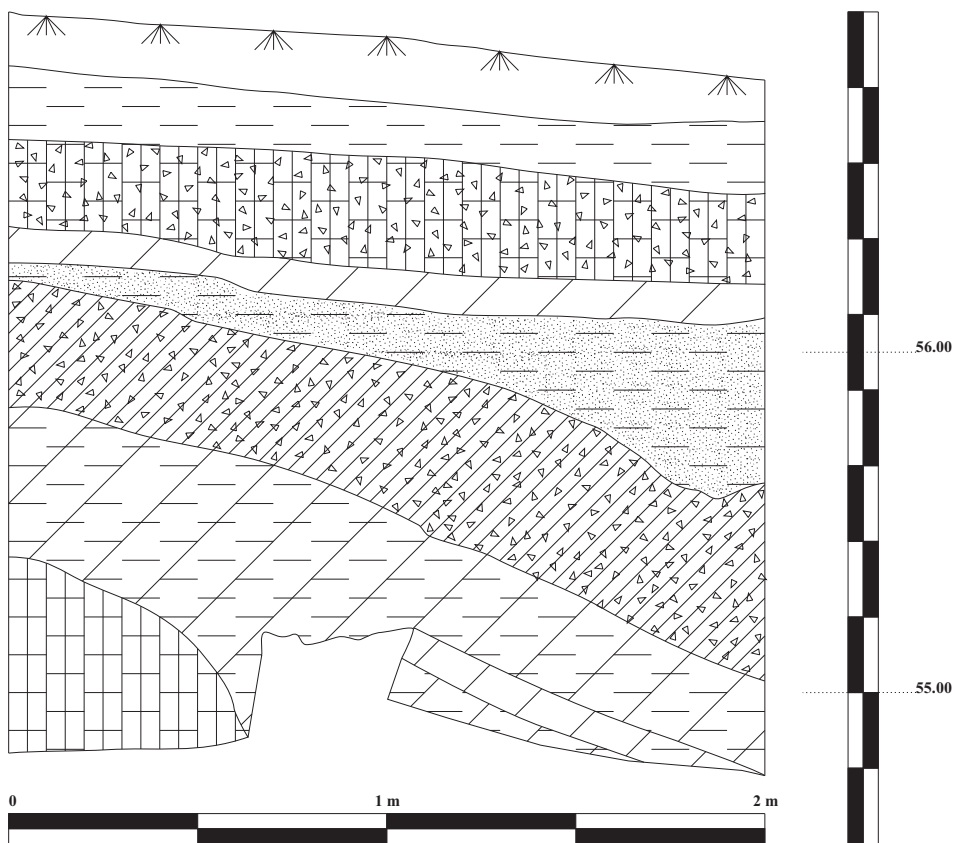
14. Šūrfas Nr. 12 iš viršaus. M 1:20



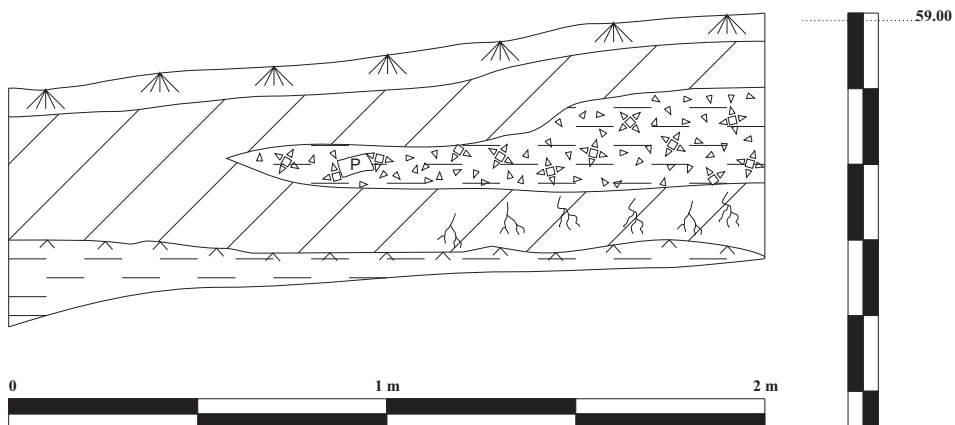
15. Šūrfas Nr. 13, rytinės sienelės pjūvis. M 1:20



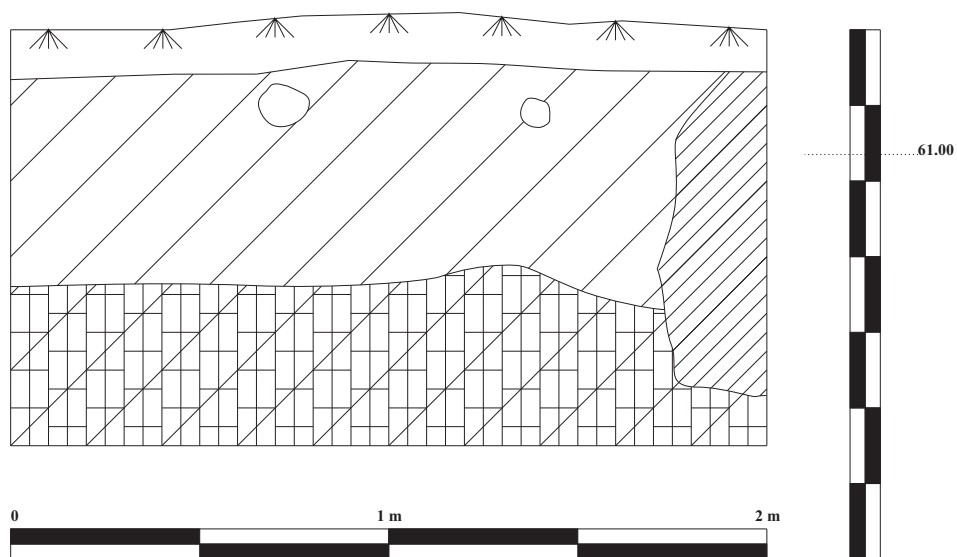
16. Šūrfas Nr. 14, pietinēs sienelēs pjūvis. M 1:20



17. Šūrfas Nr. 15, rytinēs sienelēs pjūvis. M 1:20



18. Šurfas Nr. 16, pietinās sienelēs pjūvis. M 1:20





## FOTONUOTRAUKŲ SĄRAŠAS

1. ŠV Ukmergės piliakalnio papėdė prieš tyrimus. Vaizdas iš P.
2. Š Ukmergės piliakalnio papėdė prieš tyrimus. Vaizdas iš P.
3. ŠR Ukmergės piliakalnio papėdė prieš tyrimus. Vaizdas iš P.
4. ŠV Ukmergės piliakalnio papėdė ir „žydų pirties“ griuvėsių aplinka prieš tyrimus. Vaizdas iš PR.
5. „Žydų pirties“ pastato dalis (apačioje kairėje) ir piliakalnio Š papėdės užstatymas XX a. 1 pus. Vaizdas iš P.
6. Piliakalnio Š papėdės užstatymas XX a. 1 pus.. Vaizdas iš Š.
7. Pirmame plane esančių lūšnų vietoje dabar eina Piliakalnio g. Š dalis.
8. Piliakalnio Š papėdė 1952 m. Vaizdas iš Š. Nuotr. V. Radzevičiaus.
9. Šurfas Nr. 1 iš PR.
10. Šurfas Nr. 1 iš viršaus. Vaizdas iš R.
11. Šurfas Nr. 2 iš ŠR.
12. Šurfas Nr. 3 iš PR.
13. Šurfas Nr. 3 iš Š.
14. Šurfas Nr. 4 iš V.
15. Šurfas Nr. 5 iš Š.
16. Šurfas Nr. 5 iš V.
17. V šurfo Nr. 5 dalis iš viršaus. Vaizdas iš V.
18. Šurfas Nr. 6 iš V.
19. Šurfas Nr. 6 iš viršaus. Vaizdas iš PR.
20. Šurfas Nr. 7 iš ŠR.
21. Šurfas Nr. 7 iš viršaus. Vaizdas iš ŠV.
22. Šurfas Nr. 8 iš PR.
23. Šurfas Nr. 8 iš P.
24. Šurfas Nr. 9 iš R.
25. Šurfas Nr. 9 iš P.
26. Šurfas Nr. 10 iš V.
27. Šurfas Nr. 11 iš PR.
28. Šurfas Nr. 12 iš ŠV.
29. Šurfas Nr. 12 iš viršaus. Vaizdas iš V.
30. Šurfas Nr. 13 iš ŠV.
31. Šurfas Nr. 14 iš ŠV.
32. Šurfas Nr. 14 iš viršaus. Vaizdas iš V.
33. Šurfas Nr. 15 iš ŠV.
34. Šurfas Nr. 16 iš ŠV.
35. Šurfas Nr. 17 iš PR.
36. Šurfas Nr. 17 iš Š.
37. Šurfas Nr. 18 iš ŠV.
38. Žvalgymų vietos Nr. 1, fiksacijos vieta Nr. 1 (ŠR piliakalnio papėdėje). Vaizdas iš ŠR.
39. Atkasti „žydų pirties“ griuvėsiai iš V.
40. Atkasti „žydų pirties“ griuvėsiai iš ŠV.
41. Atkasti „žydų pirties“ griuvėsiai iš ŠR.
42. Atkasti „žydų pirties“ griuvėsiai iš PR.
43. Atkasti „žydų pirties“ griuvėsiai iš Š.
44. Betoninės konstrukcijos atkastų „žydų pirties“ griuvėsių ŠR dalyje. Vaizdas iš PR.
45. Atkastų „žydų pirties“ griuvėsių PV dalis. Vaizdas iš P.
46. Atkastų „žydų pirties“ griuvėsių PV dalis. Vaizdas iš P.
47. PV atkastų „žydų pirties“ griuvėsių dalies patalpose aptikta tualetu ar dušo vieta. Vaizdas iš PV.
48. PV atkastų „žydų pirties“ griuvėsių dalies patalpose aptikta vandens nutekėjimo vieta ir ventiliacijos(?) anga. Vaizdas iš PV.
49. Žvalgymų vietos Nr. 2, fiksacijos vieta Nr. 2 (centrinės „žydų pirties“ griuvėsių dalies ŠV kampe). Vaizdas iš PR.
50. Žvalgymų vietos Nr. 2, fiksacijos vieta Nr. 3 (ŠR „žydų pirties“ griuvėsių kampe). Vaizdas iš PV.
51. Šurfo Nr. 1 radiniai (inv. Nr. 1 – 5)
52. Šurfo Nr. 1 radiniai (inv. Nr. 6 – 11)
53. Pentinas (inv. Nr. 12) iš šurfo Nr. 1.
54. Religinis medaliukas (inv. Nr. 13) iš šurfo Nr. 1. Aversas ir reversas.

55. Augustas III. Šilingas (inv. Nr. 14) iš šurfo Nr. 1. Aversas ir reversas.
56. Šurfo Nr. 2 radiniai (inv. Nr. 15 – 23).
57. Nikolajus I. 2 kapeikos (inv. Nr. 24) iš šurfo Nr. 2. Aversas ir reversas.
58. Šurfo Nr. 3 radiniai (inv. Nr. 25 – 39)
59. Šurfo Nr. 3 radiniai (inv. Nr. 40 – 46).
60. Liudvikas XVI. 2 su. (inv. Nr. 47). Aversas ir reversas.
61. Šurfo Nr. 4 radiniai (inv. Nr. 48 – 53).
62. Šurfo Nr. 5 radiniai (inv. Nr. 54 – 59).
63. Lietuva. 5 centai (inv. Nr. 60) iš šurfo Nr. 7. Aversas ir reversas.
64. Šurfo Nr. 9 radiniai (inv. Nr. 61 – 70).
65. Šurfo Nr. 11 radiniai (inv. Nr. 71 – 82).
66. Pypkės kaklelis (inv. Nr. 83) iš šurfo Nr. 11.
67. Šurfo Nr. 11 radiniai (inv. Nr. 84, 85).
68. Koklių(?) gamybos matrica (inv. Nr. 86) iš šurfo Nr. 11.
69. Koklių(?) gamybos matrica (inv. Nr. 86) iš šurfo Nr. 11.
70. Kaltinė vinis (inv. Nr. 87) iš šurfo Nr. 11.
71. 3 grašiai arba denga (Lenkija?/Rusija?) (inv. Nr. 88) iš šurfo Nr. 11. Aversas ir reversas.
72. Šurfo Nr. 12 radiniai (inv. Nr. 89 – 94).
73. Jonas Kazimieras. Šilingas (inv. Nr. 95) iš šurfo Nr. 12. Aversas ir reversas.
74. Šurfo Nr. 13 radiniai (inv. Nr. 96 – 102).
75. Aleksandras II. 2 kapeikos (inv. Nr. 103) iš šurfo Nr. 13. Aversas ir reversas.
76. Šurfo Nr. 14 radiniai (inv. Nr. 104 – 106).
77. Lietuva. 1 centas (inv. Nr. 107) iš šurfo Nr. 14. Aversas ir reversas.
78. Lietuva. 1 centas (inv. Nr. 108) iš šurfo Nr. 14. Aversas ir reversas.
79. Aleksandras II. 3 kapeikos (inv. Nr. 109) iš šurfo Nr. 14. Aversas ir reversas.
80. Anna. Denga (inv. Nr. 110) iš šurfo Nr. 14. Aversas ir reversas.
81. Šurfo Nr. 15 radiniai (inv. Nr. 111 – 115).
82. Šurfo Nr. 15 radiniai (inv. Nr. 116 – 123).
83. Frydrichas Augustas. 3 grašiai (inv. Nr. 124) iš šurfo Nr. 15. Aversas ir reversas.
84. Denga (inv. Nr. 125) iš šurfo Nr. 15. Aversas ir reversas.
85. Šurfo Nr. 16 radiniai (inv. Nr. 126 – 134).
86. Šurfo Nr. 16 radiniai (inv. Nr. 135 – 139).
87. Pentinas (inv. Nr. 140) iš šurfo Nr. 16.
88. Šurfo Nr. 17 radiniai (inv. Nr. 141 – 144)
89. Nikolajus II. 1 kapeika (inv. Nr. 145) iš šurfo Nr. 17. Aversas ir reversas.
90. Šurfo Nr. 18 radiniai (inv. Nr. 146 – 149).
91. Žvalgymų vietos Nr. 1 radiniai (inv. Nr. 150 – 154).
92. Puodo dugnas (inv. Nr. 155) iš žvalgymų vietos Nr. 1.
93. Plomba (inv. Nr. 156) iš žvalgymų vietos Nr. 1. Aversas ir reversas.
94. Frydrichas Augustas. 3 grašiai (inv. Nr. 157). Aversas ir reversas.
95. Žvalgymų vietos Nr. 2 radiniai (inv. Nr. 158 – 162).
96. Puodynės šukės (inv. Nr. 163 – 166) iš žvalgymų vietos Nr. 2.
97. Radiniai iš žvalgymų vietos Nr. 2 (inv. Nr. 167 – 168).
98. Kaulinių šukų (inv. Nr. 169) fragmentas iš žvalgymų vietos Nr. 2.
99. Augustas III. Grašis (inv. Nr. 170) iš žvalgymų vietos Nr. 1. Aversas ir reversas.
100. Jelizaveta. Denga (inv. Nr. 171) iš žvalgymų vietos Nr. 2. Aversas ir reversas.



1. ŠV Ukmergės piliakalnio papėdė prieš tyrimus. Vaizdas iš P.



2. Š Ukmergės piliakalnio papėdė prieš tyrimus. Vaizdas iš P.



3. ŠR Ukmergės piliakalnio papėdė prieš tyrimus. Vaizdas iš P.



4. ŠV Ukmergės piliakalnio papėdė ir „žydų pirties“ griuvėsių aplinka prieš tyrimus. Vaizdas iš PR.



5. „Žydų pirties“ pastato dalis (apačioje kairėje) ir piliakalnio Š papėdės užstatymas XX a. 1 pus. Vaizdas iš P.



6. Piliakalnio Š papėdės užstatymas XX a. 1 pus.. Vaizdas iš Š.



7. Pirmame plane esančių lūšnų vietoje dabar eina Piliakalnio g. Š dalis.



8. Piliakalnio Š papėdė po 1952 m. Vaizdas iš Š. Nuotr. V. Radzevičiaus.



9. Šurfas Nr. 1 iš PR.



10. Šurfas Nr. 1 iš viršaus. Vaizdas iš R.



11. Šurfas Nr. 2 iš ŠR.



12. Šurfas Nr. 3 iš PR.



13. Šūrfas Nr. 3 iš Š.



14. Šūrfas Nr. 4 iš V.



15. Šūrfas Nr. 5 iš Š.



16. Šūrfas Nr. 5 iš V.



17. V šurfo Nr. 5 dalis iš viršaus. Vaizdas iš V.



18. Šurfas Nr. 6 iš V.



19. Šurfas Nr. 6 iš viršaus. Vaizdas iš PR.



20. Šurfas Nr. 7 iš ŠR.



21. Šūrfas Nr. 7 iš viršaus. Vaizdas iš ŠV.



22. Šūrfas Nr. 8 iš PR.



23. Šūrfas Nr. 8 iš P.



24. Šūrfas Nr. 9 iš R.





25. Šurfas Nr. 9 iš P.



26. Šurfas Nr. 10 iš V.



27. Šurfas Nr. 11 iš PR.



28. Šurfas Nr. 12 iš ŠV.



29. Šurfas Nr. 12 iš viršaus. Vaizdas iš V.



30. Šurfas Nr. 13 iš ŠV.



31. Šurfas Nr. 14 iš ŠV.



32. Šurfas Nr. 14 iš viršaus. Vaizdas iš V.



33. Šurfas Nr. 15 iš ŠV.



34. Šurfas Nr. 16 iš ŠV.



35. Šurfas Nr. 17 iš PR.



36. Šurfas Nr. 17 iš Š.



37. Šurfas Nr. 18 iš ŠV.



38. Žvalgymų vietos Nr. 1, fiksacijos vieta Nr. 1 (ŠR piliakalnio papėdėje). Vaizdas iš ŠR.



39. Atkasti „žydų pirties“ griuvėsiai iš V.



40. Atkasti „žydų pirties“ griuvėsiai iš ŠV.



41. Atkasti „žydų pirties“ griuvėsiai iš ŠR.



42. Atkasti „žydų pirties“ griuvėsiai iš PR.



43. Atkasti „žydų pirties“ griuvėsiai iš Š.



44. Betoninės konstrukcijos atkastų „žydų pirties“ griuvėsių SR dalyje. Vaizdas iš PR.



45. Atkastų „žydų pirties“ griuvėsių PV dalis. Vaizdas iš P.



46. Atkastų „žydų pirties“ griuvėsių PV dalis. Vaizdas iš P.



47. PV atkastų „žydų pirties“ griuvėsių dalies patalpose aptikta tualetu ar dušo vieta. Vaizdas iš PV.



48. PV atkastų „žydų pirties“ griuvėsių dalies patalpose aptikta vandens nutekėjimo vieta ir ventilacijos(?) anga. Vaizdas iš PV.



49. Žvalgymų vietos Nr. 2, fiksacijos vieta Nr. 2 (centrinės „žydų pirties“ griuvėsių dalies ŠV kampe). Vaizdas iš PR.



50. Žvalgymų vietos Nr. 2, fiksacijos vieta Nr. 3 (ŠR „žydų pirties“ griuvėsių kampe). Vaizdas iš PV.



51. Šurfo Nr. 1 radiniai (inv. Nr. 1 – 5)



52. Šurfo Nr. 1 radiniai (inv. Nr. 6 – 11)








12




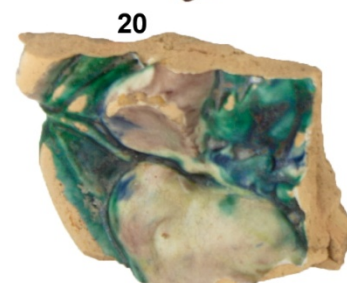



53. Pentinas (inv. Nr. 12) iš šurfo Nr. 1.




55. Augustas III. Grašis (inv. Nr. 14) iš šurfo Nr. 1. Aversas ir reversas.



54. Medaliukas (inv. Nr. 13) iš šurfo Nr. 1. Aversas ir reversas.




56. Šurfo Nr. 2 radiniai (inv. Nr. 15 – 23).



57. Nikolajus I. 2 kapeikos (inv. Nr. 24) iš šurfo Nr. 2. Aversas ir reversas.




59. Šurfo Nr. 3 radiniai (inv. Nr. 40 – 46).



58. Šurfo Nr. 3 radiniai (inv. Nr. 25 – 39)



60. Liudvikas XVI. 2 su. (inv. Nr. 47). Aversas ir reversas.



61. Šurfo Nr. 4 radiniai (inv. Nr. 48 – 53).

62. Šurfo Nr. 5 radiniai (inv. Nr. 54 – 59).




63. Lietuva. 5 centai (inv. Nr. 60) iš šurfo Nr. 7. Aversas ir reversas.



64. Šurfo Nr. 9 radiniai (inv. Nr. 61 – 70).



66. Pypkės kaklelis (inv. Nr. 83) iš šurfo Nr. 11.



65. Šurfo Nr. 11 radiniai (inv. Nr. 71 – 82).



67. Šurfo Nr. 11 radiniai (inv. Nr. 84, 85).

86



68. Koklių(?) gamybos matrica (inv. Nr. 86) iš šurfo Nr. 11.

86




69. Koklių(?) gamybos matrica (inv. Nr. 86) iš šurfo Nr. 11.

87





70. Kaltinė vinis (inv. Nr. 87) iš šurfo Nr. 11.


88



88




71. 3 grašiai arba denga (Lenkija?/Rusija?) (inv. Nr. 88) iš šurfo Nr. 11. Aversas ir reversas.



72. Šurfo Nr. 12 radiniai (inv. Nr. 89 – 94).



73. Jonas Kazimieras. Šilingas (inv. Nr. 95) iš šurfo Nr. 12. Aversas ir reversas.




74. Šurfo Nr. 13 radiniai (inv. Nr. 96 – 102).

103



103



75. Aleksandras II. 2 kapeikos (inv. Nr. 103) iš šurfo Nr. 13. Aversas ir reversas.

104



105



106




76. Šurfo Nr. 14 radiniai (inv. Nr. 104 – 106).

107



107



77. Lietuva. 1 centas (inv. Nr. 107) iš šurfo Nr. 14. Aversas ir reversas.

108



108




78. Lietuva. 1 centas (inv. Nr. 108) iš šurfo Nr. 14. Aversas ir reversas.


109




109



79. Aleksandras II. 3 kapeikos (inv. Nr. 109) iš šurfo Nr. 14. Aversas ir reversas.




80. Anna. Denga (inv. Nr. 110) iš šurfo Nr. 14. Aversas ir reversas.



82. Šurfo Nr. 15 radiniai (inv. Nr. 116 – 123).




81. Šurfo Nr. 15 radiniai (inv. Nr. 111 – 115).




83. Frydrichas Augustas. 3 grašiai (inv. Nr. 124) iš šurfo Nr. 15. Aversas ir reversas.






84. Denga (inv. Nr. 125) iš šurfo Nr. 15. Aversas ir reversas.



85. Šurfo Nr. 16 radiniai (inv. Nr. 126 – 134).




86. Šurfo Nr. 16 radiniai (inv. Nr. 135 – 139).



87. Pentinas (inv. Nr. 140) iš šurfo Nr. 16.



88. Šurfo Nr. 17 radiniai (inv. Nr. 141 – 144)



89. Nikolajus II. 1 kapeika (inv. Nr. 145) iš šurfo Nr. 17. Aversas ir reversas.




146



147



150



151



152



148



149



153



154




90. Šurfo Nr. 18 radiniai (inv. Nr. 146 – 149).




91. Žvalgymų vietos Nr. 1 radiniai (inv. Nr. 150 – 154).





92. Puodo dugnas (inv. Nr. 155) iš žvalgymų vietos Nr. 1.



94. Frydrichas Augustas. 3 grašiai (inv. Nr. 157). Aversas ir reversas.



93. Plomba (inv. Nr. 156) iš žvalgymų vietos Nr. 1. Aversas ir reversas.



95. Žvalgymų vietos Nr. 2 radiniai (inv. Nr. 158 – 162).



96. Puodynės šukės (inv. Nr. 163 – 166) iš žvalgymų vietos Nr. 2.



98. Kaulinių šukų (inv. Nr. 169) fragmentas iš žvalgymų vietos Nr. 2.



97. Radiniai iš žvalgymų vietos Nr. 2 (inv. Nr. 167 – 168).



99. Augustas III. Grašis (inv. Nr. 170) iš žvalgymų vietos Nr. 1. Aversas ir reversas.



100. Jelizaveta. Denga (inv. Nr. 171) iš žvalgymų vietos Nr. 2. Aversas ir reversas.

## PRIEDŲ SĄRAŠAS

1. Archeologinių žvalgomųjų tyrimų projektas.
2. Leidimas vykdyti archeologinius tyrimus.
3. Architektūrinės analizės pažyma: „Statinių liekanos Ukmergės senamiestyje 17116, Ukmergės senojo miesto vietoje 2990, Utenos g.“.
4. Ukmergės rajono nekilnojamojo kultūros paveldo vertinimo tarybos posėdžio protokolas.
5. Radinių priėmimo ir perdavimo laikinajam saugojimui aktas.

1. Parengė: Gediminas Jonutis  
Mob.: 8672 03764

Užsakovas: AB „Viti“

Data: 2012-06-08

AB firma „VITI“  
Statybos skyriaus vadovas  
**Algimantas Remeikis**

A.V. (parašas)



**UKMERGĖS SENOJO MIESTO VIETOS (2990) IR UKMERGĖS  
PILIAKALNIO (3539) PAPĖDĖS (abu Ukmergės r. sav., Ukmergės m.)  
ARCHEOLOGINIŲ ŽVALGOMŲJŲ TYRIMŲ PROJEKTAS**

2012 m. birželio mėn.

## **Bendrieji duomenys**

2012 m. birželio – liepos mėn. AB „Viti“ užsakymu planuojama atlikti archeologinius žvalgomojus tyrimus Ukmergės senojo miesto (2990) ir Ukmergės piliakalnio (3539) teritorijose (žr. priedas Nr. 2). Šiais metais čia numatyti dviejų etapų tvarkybos darbai, iš kurių pirmajam ir parengtas šis žvalgomųjų tyrimų projektas. Planuojami pirmojo etapo darbai bus vykdomi PR Ukmergės senojo miesto teritorijos dalyje bei Š Ukmergės piliakalnio papėdėje (žr. priedas Nr. 1). Visą plotą iš V riboja Utenos g., o iš R Piliakalnio g., per jį PR – PV kryptimi teka Ukmergėlės upelis.

Pirmojo etapo tvarkybos darbų apimtys (žr. priedas Nr. 3):

- Takų dangos formavimas ~826 m<sup>2</sup> (žemės judinimo gylis iki 0,6 m);
- Ukmergėlės upelio krantinių dangos formavimas ~550 m<sup>2</sup> (žemės judinimo gylis iki 0,5 m);
- Estrados (amfiteatro) įrengimas bei aikštelės šalia jos formavimas ~350 m<sup>2</sup> (žemės judinimo gylis iki 1 m);
- Tento statyba ant gręžtinių pamatų virš vadinamos „žydų pirties“ griuvėsių: keturi 0,6 m skersmens gręžiniai (žemės judinimo gylis iki 5-6 m);
- Tiltelio per Ukmergėlę statyba ant gręžtinių pamatų: du 0,6 m skersmens gręžiniai (žemės judinimo gylis iki 5-6 m);
- Apšvietimo stulpelių statymas (12 vnt., žemės judinimo gylis iki 0,6 m).
- Viso pirmo etapo tvarkybos darbų plotas ~3500 m<sup>2</sup>.

## **Archeologinių žvalgomųjų tyrimų tikslas**

Išsiaiškinti planuojamų žemės judinimo vietų stratigrafiją, kultūrinio sluoksnio intensyvumą (jei toks egzistuoja), surinkti archeologinius radinius.

## **Tyrimų pobūdžio pagrindimas**

Kadangi ankstesnių archeologinių tyrimų, patenkančių į planuojamų pirmojo etapo tvarkybos darbų plotą Ukmergės senojo miesto teritorijoje, metu aptikta XVII – XVIII a. kultūrinių sluoksnių, o Š Ukmergės piliakalnio papėdė iki šiol išvis netirta, reikalingi archeologiniai žvalgomieji tyrimai. Aptikus archeologiškai vertingą kultūrinį sluoksnį ar struktūras ir nustatčius, kad būsiami žemės judinimo darbai aptiktoms vertybėms žalos nepadarys arba sumažinus jų projektinius gylius iki tiek, kad tokia žala būtų negalima, papildomai bus atliekami archeologiniai žvalgymai, kitu atveju – detalieji archeologiniai tyrimai.



## **Tyrimų apimtys**

Šiaurinėje Ukmergės piliakalnio papėdėje numatoma ištirti aštuonis 2 x 2 m dydžio šurfus, kurie suplanuoti tarp būsimų takų ir apšvietimo stulpelių (kiekviename šurfe bus galima matyti iškart abiejų pastarųjų suprojektuotų žemės judinimo vietų stratigrafiją). Dar vienuolika tokio pat dydžio šurfų numatyta jau Ukmergės senojo miesto teritorijoje būsimų tento ir tilto gręžtinių pamatų, estrados bei takų vietose. Viso bendras tyrimų plotas – 76 m<sup>2</sup> (žr. priedas Nr. 4).

## **Ankstesnių archeologinių tyrimų apžvalga**

1998 m. archeologas Juozas Stankus atliko archeologinius žvalgomočius tyrimus Ukmergės piliakalnio papėdėje. Tyrimai vykdyti piliakalnio papėdės pietinėje, vakarinėje ir rytinėje dalyse. Ištirtas 28 m<sup>2</sup> plotas. Tyrimų metu vertingas kultūrinio sluoksnio horizontas aptiktas tik viename šurfe. Sluoksnis datuotas XVII a. pab. – XVIII a.<sup>1</sup>

2000 m. archeologas A. Žalnierius atliko archeologinius žvalgomočius tyrimus Ukmergės senamiestyje, Kęstučio a., Vilniaus, Pirties gatvėse. Tyrimų metu fiksuotas 0,6 – 2,8 m storio kultūrinis sluoksnis. Ankstyviausi archeologiniai radiniai datuoti XV a.<sup>2</sup>

2007 m. archeologas Dž. Brazaitis atliko archeologinius žvalgomočius tyrimus Ukmergės senojo miesto vietoje, Utenos g. Tyrimai vykdyti planuojamų paviršinių nuotekų valymo įrenginių vietose. Ištirta 8 m<sup>2</sup> dydžio perkasa. Fiksuotas 1 – 1,3 m storio XVII a. kultūrinis sluoksnis.<sup>3</sup>

2008 m. archeologė G. Piličiauskienė pratęsė 2007 m. pradėtus archeologinius žvalgomočius tyrimus Ukmergės senamiestyje, Utenos g. Perkasomis buvo ištirtas 58 m<sup>2</sup> plotas. 0,7 – 0,9 m gylyje fiksuotas 1,4 – 1,8 m storio XVIII a. kultūrinis sluoksnis.<sup>4</sup>

## **Tyrimų sąmata:**

Komercinė paslaptis.

---

<sup>1</sup> STANKUS, Jonas. Žvalgomųjų archeologinių tyrinėjimų Ukmergės piliakalnio (AR 1262) papėdėje 1998 m. tyrinėjimų ataskaita. Vilnius, 1999. Lietuvos istorijos instituto rankraštynas, f. 1, b. 3051.

<sup>2</sup> ŽALNIERIUS, Algirdas. 2000 m. Ukmergės sen. Kęstučio a., Vilniaus, Pirties g. Žvalgomųjų archeologinių tyrinėjimų ataskaita. Kaunas, 2001. Lietuvos istorijos instituto rankraštynas, f. 1, b. 3537.

<sup>3</sup> BRAZAITIS, Dž. Ukmergėje, Utenos g., 2007 m. vykdytų archeologinių žvalgomųjų tyrimų ataskaita. Vilnius, 2008. Lietuvos istorijos instituto rankraštynas, f. 1, b. 4925.

<sup>4</sup> PILIČIAUSKIENĖ, G.; ir PILIČIAUSKAS G. Utenos gatvė. Archeologiniai tyrinėjimai Lietuvoje 2008 metais. Vilnius, 2009, p. 384-387.

**PRIDEDAMA:**

1. Tyrimų vietų fotofiksacija, 3 lapai.
2. Ukmergės senojo miesto vietos ir Ukmergės piliakalnio situacijos planas. M 1:5000, 1 lapas.
3. Pirmo etapo statybos darbų situacijos planas. M 1:1500, 1 lapas
4. Archeologinių žvalgomųjų tyrimų situacijos planas. M 1:1000, 1 lapas.

Archeologas Gediminas Jonutis




Nekilnojamo kultūros paveldo apsaugos specialisto atestatas

Nr. 1785 (2011-03-25), III kategorija

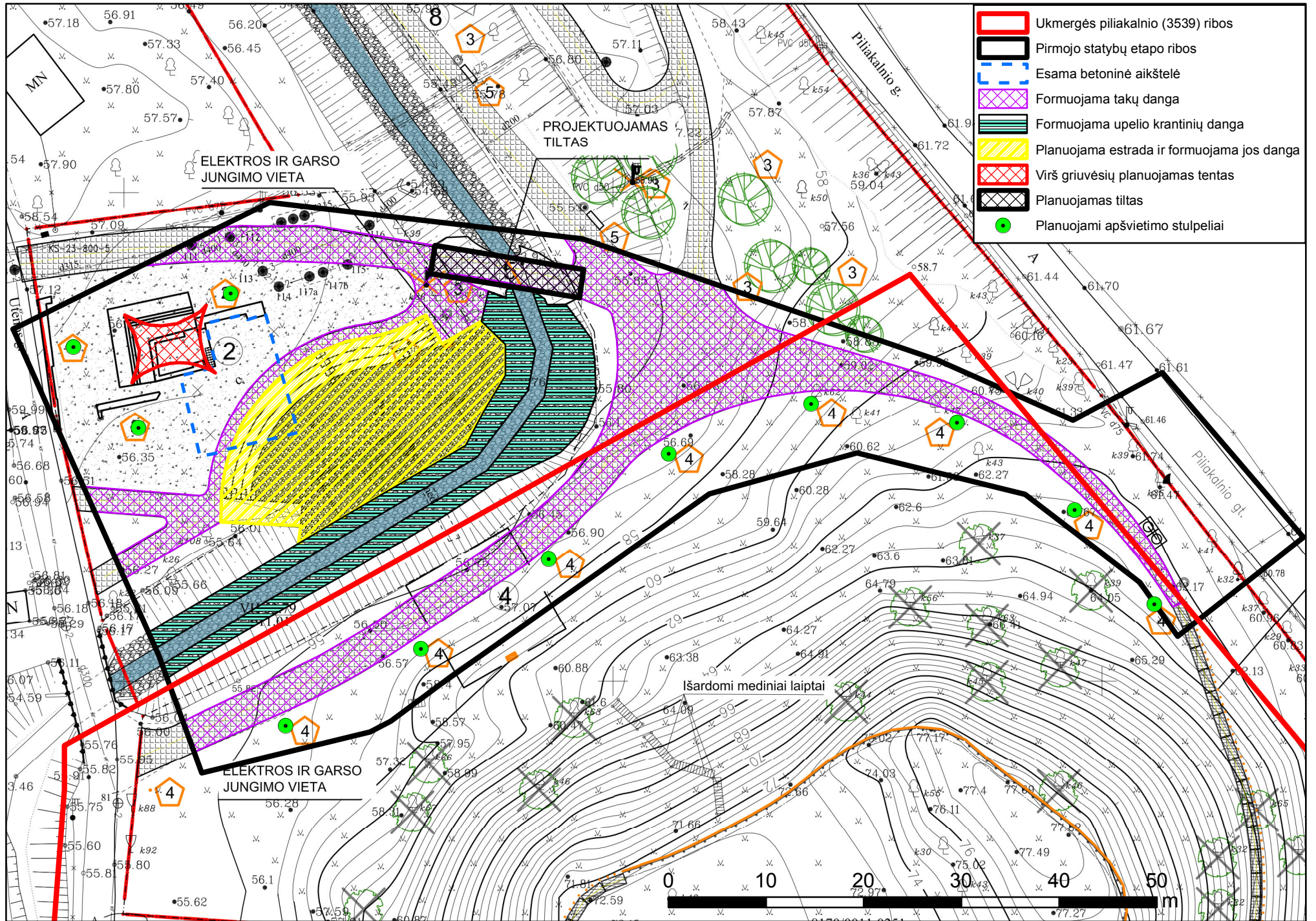








Ukmergės senojo miesto vieta  
2990

Ukmergės piliakalnis  
3539

-  Ukmergės senojo miesto vieta
-  Ukmergės piliakalnio ribos
-  Archeologinių žvalgomųjų tyrimų vieta

3. Pirmo etapo statybos darbų situacijos planas. M 1:500



-  Ukmergės piliakalnio (3539) ribos
-  Pirmojo statybų etapo ribos
-  1998 m. tirtų šurfų vietos
-  2000 m. tirtos nuotekų trasos vieta
-  2007 - 2008 m. detaliųjų tyrimų vieta
-  2012 m. planuojamų tirti šurfų vietos

Leidimas galioja iki 2012-11-30

## LEIDIMAS

vykdyti archeologinius tyrimus

2012-06-20 Nr. 154  
Vilnius

Pagal Lietuvos Respublikos nekilnojamojo kultūros paveldo apsaugos įstatymo 18 str. šis leidimas išduotas **Gediminui Jonučiui**

Vykdyti Ukmergės senjojo miesto vietos (2990) ir Ukmergės piliakalnio (3539) teritorijų, Ukmergės r. sav., Ukmergės m.

### **žvalgomojus archeologinius tyrimus**

taip pat naudoti elektronines priemones, sudarinėti planus, filmuoti, fotografuoti, piešti, rinkti radinius ir mėginius tiriamame objekte.

Tyrimų projektas: Ukmergės senjojo miesto vietos (2990) ir Ukmergės piliakalnio (3539) papėdės (Ukmergės r. sav., Ukmergės m.) archeologinių žvalgomųjų tyrimų projektas, 2012-06-19, Nr. 154.

Apskaitos, paveldotvarkos planavimo skyriaus  
vyriausiasis specialistas



V. Lučunas

## NEKILNOJAMOJO KULTŪROS PAVELDO APSAUGOS REIKALAVIMAI

### Archeologijos tyrimų metu įsipareigoju:

1. Laikytis Lietuvos Respublikos nekilnojamojo kultūros paveldo apsaugos įstatymo ir Archeologinių tyrinėjimų ir atsiskaitymo už juos Bendrųjų reikalavimų.

2. Kasinėjant ar kitaip judinant žemę nesukelti priežasčių, dėl kurių gali atsirasti nekilnojamojo kultūros paveldo objekto deformacijų (griūčių, nuošliaužų, slinkčių, erozijos židinių).

3. Pranešti kultūros paveldo apsaugos valstybinėms institucijoms ir savivaldybių tarnyboms apie objekto žalojimus.

4. Pabaigus tyrimų darbus, atstatyti nekilnojamojo kultūros paveldo objekto tirtų plotų fizinę būklę ir išorinį vaizdą, kuris numatytas tyrimų programoje.

5. Apie tyrimus informuoti objekto savininkus, valdytojus.

6. Leisti apžiūrėti tiriamąsias vietas kultūros paveldo apsaugos valstybinių institucijų ir savivaldybių tarnybų pareigūnams, paprašius pateikti jiems šį leidimą.

7. Vykdyti šias individualias tiriamo nekilnojamojo kultūros paveldo objekto apsaugos tyrimų metu sąlygas:

---

---

---


---

---

---

Tyrėjas

G. Jonaitis  
(vardo raidė, pavardė)

  
(parašas)

Atsiskaityta \_\_\_\_\_

### 3. STATINIŲ LIEKANOS UKMERGĖS SENAMIESTYJE

17116, UKMERGĖS SENOJO MIESTO VIETOJE 2990,

UTENOS g

Šėšiuose ūrfuose atidengtos konstrukcijos yra tiesiogiai susijusios su virš žemės paviršiaus ūioje teritorijoje esančiomis statinių liekanomis tiek statybos laikmečio prasme, tiek struktūriškai. Jie statyti XIX ūmt antrojoje pusėje ar net jo pabaigoje, naudojant tam laikotarpiui būdingas raudonas 55÷65x122÷130x250÷265mm plytas ir kartu metalines 200mm dvitėjines sijas, betoną, dirbtinį smiltainį. Pastarosios modernios medžiagos galėjo būti panaudotos vėlesniuose statybos etapuose – tai galima būtų išaiškinti detaliau ištyrus statinių liekanas, bet etapiškumas juose matomas: naudojant metalines sąramas apie 46cm aukštintos angos, aukštintos grindys arba virš jų įrenginėtos pakylas.



Betoninės mūrinėmis sienutėmis aptvertos pakylas panašios į baseinus. Perdanga ant dvitėjų keistai žemai virš pirmo aukšto grindų, lyg tai būtų antresolė.





Tokio dydžio sijos tokiems mažiems tarpatramiams galėjo būti reikalingos ypatingų apkrovų antresolėje laikymui. Teritorijos vakarinės dalies užstatymo liekanos gali būti siejamos su ūkinėmis funkcijomis, su vandeniu susijusiais procesais.

Vienos iš antžeminių sienų tęsinys atkastas prie pat Vilkmergėlės upelio vagos rytinėje teritorijos dalyje. Čia išliko iš riedulių sudėta pamato banketė.



Šurfe pietryčiuose rasta daug dirbtinio rausvo smiltainio luitų. Jis naudotas labiau reprezenatyviai už paprastą betoną grindų dangai. Šurfe rasta sudėtingos konfigūracijos betoninių ar betonu dengtų darinių, panašių į suktus laiptus.



Gretimame šurfe rastas cementu tinkuoto barjero gabalas ir profiliuoto mūro su tinkuotu architektūriniu profiliu nuolauža.



Ten pat yra vienintelis geltonų plytų konstrukcijos fragmentas, gal būt priklausęs atviro dekoratyvaus mūro detalei, grindiniui.



Šiuosedviejuose šurfuose radiniai akivaizdžiai vien vėlyvi, gali būti paties XIX šmt galo ir yra prabangesnio interjero detalės. Toks viename kompaktiškame komplekse esančių ūkinių ir reprezentacinių funkcijų derinys būdingas žydų tradicijai, kurioje per religinius kanonus siejasi malda, mokymas, ritualinis prausimasis ir gyvulių skerdimas.

Architektas Robertas Zilinskas

Atest. Nr.1934

Tel.: 869958707

El. p.: [robertas@atodangos.lt](mailto:robertas@atodangos.lt)

2012.07

UKMERGĖS RAJONO NEKILNOJAMOJO KULTŪROS PAVELDO VERTINIMO TARYBOS  
POSĖDŽIO PROTOKOLAS

2012 m. rugpjūčio 14 d. Nr.1

Posėdžio pradžia: 2012 m. rugpjūčio 14 d. 14 val.

Posėdžio sekretorė: Lina Maslauskienė

Dalyvauja tarybos nariai: Romas Jarockis, Indrė Kačinskaitė, Irena Staniūnienė, Arvydas Džiugas.

Ne tarybos nariai: Ukmergės rajono savivaldybės meras Algirdas Kopūstas, Ukmergės rajono administracijos direktorius Juozas Varžgalys, archeologas Gediminas Jonutis, archeologas Simonas Aleksandravičius, projektuotojas UAB „Klasikinis portikas“ direktorius Mečislovas Valevičius.

**SVARSTYTA:**

1. Ukmergės rajono nekilnojamojo kultūros paveldo vertinimo tarybos pirmininko ir pirmininko pavaduotojo išrinkimas.
2. Dėl archeologinių tyrimų metu aptiktų architektūrinių struktūrų, vykdant archeologinius žvalgomočius tyrimus Ukmergės senjo miesto vietoje.

**1. Ukmergės rajono nekilnojamojo kultūros paveldo vertinimo komisijos pirmininko ir pavaduotojo išrinkimas.**

Balsavo visi dalyvaujantys tarybos nariai.

Pirmininku pasiūlytas Romas Jarockis. Trys nariai balsavo „už“, vienas „prieš“. Pirmininku išrinktas Romas Jarockis.

Pirmininko pavaduotoju pasiūlyta Irena Staniūnienė. Vienbalsiai pirmininko pavaduotoja išrinkta Irena Staniūnienė.

**2. Dėl archeologinių tyrimų metu aptiktų architektūrinių struktūrų, vykdant archeologinius žvalgomočius tyrimus Ukmergės senjo miesto vietoje.**

**KALBĖJO:**

Kalbėjo Gediminas Jonutis.

Vykdant archeologinius žvalgomočius tyrimus pagal „Ukmergės senjo miesto vietos (Un.k. 2990) ir Ukmergės piliakalnio (Un..k. 3539) papėdės (Ukmergės r.sav., Ukmergės m.) archeologinių žvalgomųjų tyrimų projektą“, Mokslinės archeologijos komisijos patvirtintą 2012-06-19, ir Kultūros paveldo departamento 2012-06-20 išduotą leidimą Nr. 154, Ukmergės senjo miesto vietoje, šešiuose šurfuose, aptikta architektūrinių struktūrų.

Pagal istorinius duomenis, gautus iš Rytų Europos žydų kultūros ir istorijos tyrimų centro, galimai daroma prielaida, kad šiuo metu „žydų pirtimi“ vadinami griuvėsiai anksčiau buvo žydų maldos namai, o archeologinių žvalgomųjų tyrimų metu aptiktos architektūrinės struktūros turi bendrą sąsają su minėtais griuvėsiais. Remiantis 19 a. istorine kartografinė medžiaga, manoma, kad šioje vietoje buvęs visas kompleksas.

Archeologiniais žvalgomaisiais tyrimais nustatyta, kad būsimo amfiteatro vietoje aptiktus aukščiau aprašytus pamatus dengia iki 1 m storio mūro griuvenų sluoksnis, kurį žvalgant archeologui galima būtų nukasti naudojant mechanines priemones. Tuomet atidengtus pamatus galima būtų užfiksuoti ir dokumentuoti.

R. Jarockio nuomone archeologinius tyrimus būsimo amfiteatro vietoje būtina tęsti, statybos darbų metu nukasant griuvenų sluoksnį paraleliai vykdyti archeologinius žvalgymus. Kadangi amfiteatro projektinis gylis praktiškai atitinka gylį, kuriame buvo aptikti aukščiau aprašyti pamatai, pastaruosius galima būtų išsaugoti juos neardant, nors archeologine mokslinė ir paminkloaugine prasme jie nėra vertingi.

I. Staniūnienės nuomone rastos architektūrinės struktūros architektūrine paminkloaugine prasme taip pat nėra labai vertingos, be to jos nėra susiję su piliakalnio gyvavimo laikotarpiu. Rastus 19 a. užstatymo fragmentus būtina fiksuoti (kas ir yra daroma), archyvuoti ir saugoti.

Komisija nusprendė, kad statybos darbus būsimo amfiteatro vietoje galima tęsti, o griuvenų sluoksnį žvalgant archeologui iki pamatų lygio galima nukasti naudojant mechanizuotas priemones. Architektūrinėms struktūroms teisinė apsauga nėra reikalinga.

Tarybos pirmininkas



Romas Jarockis

Tarybos sekretorė



Lina Maslauskienė

LIETUVOS NACIONALINIS MUZIEJUS  
2001 Vilnius, Arsenalo 1, tel.: 2627774, 2121939, faks. (307-5) 2611023



*[Signature]*

## PRIĖMIMO AKTAS Nr. 428

2013 m. liepos mėn. 11 d. mes, muziejaus darbuotojas Viduramžių ir naujųjų laikų

archeologijos skyriaus muziejininkė Rasa Semėnaitė

ir UAB „Laumės vaikas“ archeologinių tyrimų grupės IN SITU archeologas Gediminas Jonutis

sudarėme šio akto keturis egzempliorius apie tai, kad pirmas priima (nuolatinei laikiniui), o antrasis perduoda muziejui šiuos muziejines reikšmės daiktus:

Eilės Nr.	Daikto pavadinimas ir jo trumpas aprašymas	Daiktų sk.	Daikto būklė	Kaina	Suma	Pastabos
1-51	Puodų f. negl. (molis)	51	gera			900 116162
52-61	Puodynių f. negl. (molis)	10	gera			
62	Puoduko (?) f. negl. (molis)	1	gera			
63-67	Puodų f. glaz. (molis)	5	gera			
68-101	Puodynių f. glaz. (molis)	34	gera			
102,103	Puodelių f. glaz. (molis)	2	gera			
104	Puodelio (?) f. glaz. (molis)	1	gera			
105	Taurėlės f. negl. (molis)	1	gera			
106-108	Lėkščių f. negl. (molis)	3	gera			
109-117	Lėkščių f. glaz. (molis)	9	gera			
118	Lėkštės dekoratyv. f. glaz. (molis)	1	gera			
119	Dubens f. negl. (molis)	1	gera			
120	Keptuvės (?) f. glaz. (molis)	1	gera			
121	Indo dekoratyv. d. negl. (molis)	1	gera			
122,123	Koklių pl. frizinių f. negl. (molis)	2	gera			
124,125	Koklių pl. sieninių f. glaz. (molis)	2	gera			
126	Koklio pl. karnizinio f. glaz. (molis)	1	gera			
127-129	Koklių pl. kaklelių f. negl. (molis)	3	gera			
130	Matricos koklio d. (molis)	1	gera			
131,132	Švilpukai daž. (molis)	2	gera			
133	Pypkės f. (porcelianas)	1	gera			
134	Kamšteliai butl. (porcelianas, gel.) 4vnt.	1	koroduota			
135,136	Buteliukai (stiklas)	2	gera			
137	Buteliuko f. (stiklas)	1	irizuota			
138,139	Karoliukai (stiklas)	2	irizuota			

Eilės Nr.	Daikto pavadinimas ir jo trumpas aprašymas	Daiktų sk.	Daikto būklė	Kaina	Suma	Pastabos
140	Šaukštas (varis, sidabras)	1	koroduota			
141,142	Pentinai (geležis)	2	koroduota			
143	Sagtis diržo (geležis)	1	koroduota			
144	Raktas (geležis)	1	koroduota			
145	Vinis (geležis)	1	koroduota			
146	Šukų f. (kaulas)	1	gera			
147-149	Galąstuvų d. (smiltainis)	3	gera			
	<b>Radiniai rasti Ukmergėje, senojo miesto vietos ir piliakalnio teritorijoje (Utenos, Piliakalnio g.) 2012 m. archeologinių žvalgomųjų tyrimų metu. Radiniai priimti pagal ataskaitos ARMA Nr. 864 radinių sąrašą.</b>					

Iš viso priimta (sk. žodžiais)

**149** (šimtas keturiasdešimt devyni) radiniai

Perdavė G. Jonutis



Priėmė R. Semėnaitė



2013 m. liepos

mėn. 12 d.

LNM  
Vyr. fondų saugotoja  
Vyr. fondų saugotojas, Halina Paškovičienė  
Skyriaus vedėjas V. Steponaitis

Tvirtinu

Muziejaus direktorius \_\_\_\_\_

2013 m. \_\_\_\_\_ mėn. \_\_\_ d.

LIETUVOS NACIONALINIS MUZIEJUS  
01143 Vilnius, Arsenalo 1, tel.: (8-5) 2627774, 2121939, faks. (8-5) 2611023**PRIĖMIMO AKTAS Nr. \_\_\_\_\_**2013 m.    liepos    mėn.    12 d. mes, muziejaus darbuotojas    Numizmatikos skyriaus vyresn. muziejininkas   Eduardas Remecasir    UAB „Laumės vaikas“ archeologinių tyimų grupės IN SITU archeologas Gediminas Jonutis

sudarėme šio akto keturis egzempliorius apie tai, kad pirmas priima (nuolatinai, laikinai), o antrasis perduoda muziejui šiuos muziejines reikšmės daiktus:

Eilės Nr.	Daikto pavadinimas ir jo trumpas aprašymas	Daiktų sk.	Daikto būklė	Kaina	Suma	Pastabos
	Radiniai rasti archeologinių žvalgomųjų tyrimų metu <b>Ukmergėje</b> , senojo miesto vietos ir piliakalnio teritorijoje (Utenos ir Piliakalnio g.), 2012 m.:					
	Monetos:					
1.	Lenkija. Augustas III. Šilingas. 1754 m. Inv. Nr. 14	1	apdilusi	nemokamai		
2.	Lenkija. Augustas III. Grašis. 175... m. Inv. Nr. 170	1	nudilusi	-/-		
3.	Lenkija. Frydrichas Augustas. 3 grašiai. 181... m. Inv. Nr. 157	1	nudilusi	-/-		
4.	Lietuva. 1 centas. 1925 m. Inv. Nr. 107	1	karodavusi	-/-		
5.	Lietuva. 1 centas. 1936 m. Inv. Nr. 108	1	apdilusi	-/-		
6.	Lietuva. 5 centai. 1925 m. Inv. Nr. 60	1	karodavusi	-/-		
7.	Prancūzijos kolonija. Kajena. Liudvikas XVI. 2 su. 1789 m. A-Paryžius Inv. Nr. 47	1	apdilusi	-/-		
8.	Rusija. Anna. Denga. 173... m. Inv. Nr. 110	1	apdilusi	-/-		
9.	Rusija. Jelizaveta. Denga. 1743 m. Inv. Nr. 171	1	apdilusi	-/-		
10.	Rusija. XVIII. Denga. Inv. Nr. 125	1	karodavusi	-/-		

Eilės Nr.	Daikto pavadinimas ir jo trumpas aprašymas	Daiktų sk.	Daikto būklė	Kaina	Suma	Pastabos
11.	Rusija. Nikolajus I. 2 kapeikos. 1850-67 Inv. Nr. 24	1	apdilusi	nemokamai		
12.	Rusija. Aleksandras II. 2 kapeikos. 1869 Inv. Nr. 103	1	apdilusi	-//-		
13.	Rusija. Aleksandras II. 3 kapeikos. 1875 Inv. Nr. 109	1	apdilusi	-//-		
14.	Rusija. Nikolajus II. 1 kapeika. 1911 m. Inv. Nr. 145	1	apdilusi	-//-		
15.	Plomba bulės tipo. Rusija. Peterburgas. XIX a. II p. Inv. Nr. 156	1	apdilusi	-//-		
16.	Religinis medaliukas. Lenkija. XIX a. II p. – XX a. pr. Jėzus // Marija Aliuminis Inv. Nr. 13	1	smulki korozija	-//-		
Priimtos, bet dėl blogos būklės nepajamuotos monetos:						
1.	Lenkija. Jonas Kazimieras. Šilingas. ? m. Inv. Nr. 95	1	l.nudilusi	-//-		
2.	Lenkija? Frydrichas Augustas. 3 grašiai Inv. Nr. 124	1	l.nudilusi	-//-		
3.	Lenkija arba Rusija. 3 grašiai arba denga. Inv. Nr. 88	1	l.karodavusi	-//-		

Is viso priimta (sk.žodžiais)

16 (šešiolika) vnt.

Perdavė Gediminas Jonutis

Vyr. fondų saugotojas \_\_\_\_\_

Priėmė Eduardas Remecas

Skyriaus vedėjas Dalia Grimalauskaitė

2013 m. \_\_\_\_\_ mėn. \_\_\_\_\_ d.