

Daumantas Kiulkys

**Džiuginėnų piliakalnio su gyvenvieta (u. k. 24527) apsaugos zonos
vizualinės apsaugos pozonio, L. Andrijausko g. 3, Siraičių k.,
Gadūnavo sen., Telšių r. sav. žvalgymų 2015 m.**

ATASKAITA

Klaipėda, 2015

Turinys

Įvadas	3
Ankstesnių archeologinių tyrimų apžvalga	4
Archeologinių žvalgymų aprašymas	5
Išvados	7
Nuotraukų sąrašas	8
Grafinės medžiagos sąrašas	8
Priedų sąrašas	8
Nuotraukos	9
Grafinė medžiaga	11
Priedai	13

Ivadas

2015 m. balandžio 7 d. archeologas Daumantas Kiulkys vykdė archeologinius žvalgymus L. Andrijausko g. 3, Siraičių k., Gadūnavo sen., Telšių r. sav., Džiuginėnų piliakalnio su gyvenvieta (u. k. 24527) apsaugos zonos vizualinės apsaugos pozonyje (brėž. Nr. 1-2). Tyrimai vykdyti gavus Kultūros paveldo departamento prie Kultūros ministerijos leidimą (Nr. 45), kuris buvo išduotas 2015 m. balandžio 1 d. (priedas Nr. 1).

Tyrimai vykdyti pagal A. Juškos užsakymą, planuojamo statyti pastato vietoje. Planuojamo statyti pastato vieta patenka į Džiuginėnų piliakalnio su gyvenvieta (u. k. 24527) apsaugos zonos vizualinės apsaugos pozonį. Dėl šios priežasties Kultūros paveldo departamento prie Kultūros ministerijos Telšių teritorinis padalinys nurodė atlikti archeologinius tyrimus ((12.14.-Te)2Te-117). Archeologinių vertybių pobūdis planuojamo statyti pastato vietoje nebuvo aiškus. Dėl šios priežasties bei todėl, kad pastato vietoje žemės paviršius buvo nustumdytas (nuotr. Nr. 1), tyrimų pobūdžiu buvo pasirinkti archeologiniai žvalgymai.

Archeologinių žvalgymų tikslas - nustatyti ar žvalgomoje teritorijoje yra ar buvo archeologinių vertybių, atlikti jų fiksaciją, pateikti paveldosaugines išvadas.

Archeologinių žvalgymų metodika - žvalgymų metu pirmiausia vizualiai bei su metalo ieškikliu buvo žvalgytas žemės paviršius. Vėliau, nustatius, kad dalyje ploto yra išlikusi nenustumdyta dirvožemio dalis, ji buvo 0,1-0,2 m storio sluoksniais nukasta mechanizuotai, tyrimų autoriui nuolat stebint kasimo procesą. Nukastus dirvožemį, atidengtas paviršius (įžemis) dar kartą buvo žvalgomas vizualiai bei su metalo ieškikliu. Vizualiai bei su metalo ieškikliu taip pat buvo tikrinamos ir nuskastos žemės. Žvalgyto ploto kampai buvo išmatuoti rankiniu būdu (su matavimo juosta) nuo taškų, kurie turėjo tikslias koordinatas (geodezininiai reperiai sklypo kampuose). Vėliau, žvalgyto ploto kampų koordinatės LKS94 sistemoje nustatytos ArcMap v.10.1 programos pagalba, ploto kampų vietas pažymint situacijos plane (lentelė Nr. 1).

Tyrimuose dalyvavo ataskaitos autorius D. Kiulkys ir E. Abromavičius. Ataskaitos tekstą rašė, tyrimų situacijos planus sudarė bei tyrimų fotofiksaciją skaitmeniniu fotoaparatu „Canon Powershot G9“ atliko ataskaitos autorius.

Ankstesnių archeologinių tyrimų apžvalga

L. Andrijausko g. 3, Siraičių k., Gadūnavo sen., Telšių r. sav. esančiame sklype archeologiniai tyrimai anksčiau nevykdyti. Artimiausi tyrimai vykdyti 700-800 m atstumu į vakarus nuo šio sklypo (brėž. Nr. 1).

2003 m. B. Dakanis atliko žvalgomuosius tyrimus projektuojamų Telšių naujųjų kapinių vietoje. Tyrimų metu ištirtas bendras 37 m² plotas (25 šurfai), aptiktas iki 0,5 m storio senovės gyvenvietės kultūrinis sluoksnis su lipdyta ir žiesta keramika, molio tinko gabalais, balų rūdės gargažėmis, gyvūnų kailiais, apdegusiais židinių akmenimis. Kultūrinis sluoksnis datuotas IX-XIII a. Aptikus senovės gyvenvietės kultūrinį sluoksnį tirta dar 7 vietose, toliau į PV už pelkės, kitoje kalvoje, kur taip pat fiksuotas kultūrinis sluoksnis¹.

2007 m. D. Karalienė vykdė archeologinius žvalgomuosius tyrimus į šiaurę nuo 2003 m. aptiktos senovės gyvenvietės. Tyrimu metu 25 šurfais ištirtas 94 m² plotas. Daugelyje tyrinėto ploto vietų kultūrinis sluoksnis neaptiktas. Senovės gyvenvietės kultūrinis sluoksnis aptiktas ploto Š pakraštyje bei PV ir PR dalyse. Kultūrinio sluoksnio storis siekė 43-110 cm. Pagal radinius (keramikos šukes) sluoksnis datuotinas X-XII a.²

2013 m. D. Kontrimas vykdė archeologinius tyrimus teritorijoje į PV ir P nuo 2003 m. surastos Džiuginėnų gyvenvietės. Žvalgomųjų archeologinių tyrimų metu ištirta 13 šurfų (13 m² plotas). Tyrimų metu archeologiškai vertingo kultūrinio sluoksnio ar radinių neaptikta³.

¹ Dakanis B. – Džiuginėnų senovės gyvenvietė//Archeologiniai tyrinėjimai Lietuvoje 2003 metais, 2005 m., p. 31-32. Dakanis B. – Telšių miesto projektuojamų naujųjų kapinių vietos žvalgomieji archeologiniai tyrimai 2003 metais. 2004 m.

² Karalienė D., Valatkienė L. – Žvalgomieji tyrinėjimai Džiuginėnuose//Archeologiniai tyrinėjimai Lietuvoje 2007 metais, 2008 m., p. 84-87. Karalienė D. – Archeologinių žvalgomųjų tyrinėjimų Džiuginėnuose (Telšių r.) 2007 m. ataskaita. Kultūros paveldo centro Paveldosaugos bibliotekos Dokumentų fondai, F. 39, Ap. 1, Apsk. vnt. 2411.

³ Kontrimas D. – Džiuginėnų senovės gyvenvietės (30347) aplinkoje, vizualinės apsaugos zonoje, projektuojamo sklypo, Dvaro g. 3, Džiuginėnų k., Gadūnavo sen., Telšių r., archeologinių žvalgomųjų tyrimų 2013 metais ataskaita. Lietuvos istorijos instituto Biblioteka, Nr. 94221.

Archeologinių žvalgymų aprašymas

Archeologiniai žvalgymai vykdyti 530 m atstumu į PR nuo Džiuginėnų piliakalnio su gyvenvieta (u. k. 24527), jo apsaugos zonos vizualinės apsaugos pozonio PR dalyje. Žvalgytas plotas yra L. Andrijausko g. 3, Siraičių k. esančio sklypo šiaurinėje dalyje. Žvalgymai vykdyti ant didelės aukštumos PV šlaito. Žvalgymų vietoje žemės paviršius buvo nustumdytas: Š ir ŠR dalyje žemė nustumdyta iki įžemio, kitur buvo išlikusi apatinė dirvožemio dalis (nuotr. Nr. 1).

Žvalgymų eiga ir rezultatai. Žvalgymu metu pirmiausia vizualiai bei metalo ieškikliu buvo žvalgytas žemės paviršius (nuotr. Nr. 2). Vizualių žemės paviršiaus žvalgymų metu jokių archeologinių radinių ar į žemį įgilintų struktūrų neužfiksuota, tačiau nustatyta, kad žvalgomo ploto P ir V dalyse yra išlikusi apatinė dirvožemio dalis. Žvalgymų metalo ieškikliu metu, iki įžemio nukastoje ploto dalyje, jokių radinių nebuvo aptikta. Ploto dalyje, kurioje buvo išlikusi dirvožemio dalis, aptikta apie 30 XX-XXI a. datuojamų radinių (stiklinių butelių metaliniai kamštukai, aliuminės vielos fragmentai bei viena geležinė vinis). Archeologiškai vertingų radinių neaptikta.

Kadangi dalyje žvalgomo ploto buvo išlikusio dirvožemio, po kuriuo galėjo būti archeologinis sluoksnis ar į žemį įgilintos struktūros, buvo nuspręsta likusį dirvožemį mechanizuotai nukasti. Taip pat, nuspręsta mechanizuotai nuvalyti ir iki įžemio įgilintą žvalgymų ploto dalį, tam, kad galutinai įsitikinti ar šioje vietoje nėra įgilintų struktūrų. Žemės paviršiaus nukasimo bei atvalymo darbai vykdyti su vikšriniumi ekskavatoriumi, kasant 0,1-0,2 m storio sluoksniais. Kasimo procesas buvo nuolatos stebimas tyrimų autoriaus (nuotr. Nr. 3).

Atlikus mechanizuotus žemės kasimo darbus, atidengtas žemės paviršius (įžemis) (nuotr. Nr. 4-5), dar kartą buvo žvalgomas vizualiai bei su metalo ieškikliu. Žvalgymų metu jokių į žemį įgilintų struktūrų ar radinių neaptikta. Apžiūrėjus žvalgyto ploto sienelės ir atlikus dalinę jų fotofiksaciją (nuotr. Nr. 7-9), nustatyta, kad žvalgyto ploto paviršiuje buvo 0,2-0,3 m storio tamsiai pilkas dirvožemis, po kuriuo, 0,2-0,3 m gylyje, prasidėjo įžemis – šviesiai rudas molis. Jokių archeologinio sluoksnio pėdsakų nepastebėta. Žvalgymai vykdyti iki 0,4-1 m gylio.

Galiausiai buvo atlikti papildomi nukastų žemių žvalgymai metalo ieškikliu. Jų metu buvo aptikta keletas XX-XXI a. radinių (stiklinių butelių kamštukai, aliuminės vielos fragmentai). Archeologiškai vertingų radinių neaptikta.

Žvalgymų metu žvalgytas 380 m² plotas⁴. Žvalgytame plote archeologiškai vertingo kultūrinio sluoksnio, įgilintų struktūrų ar radinių neaptikta. Atlikus žvalgymus, žvalgytas plotas žemėmis nebuvo užpiltas, kadangi tyrimų užsakovas šiame plote planavo iškart pradėti statybos darbus.

⁴ Projekto rengimo metu, tyrimų užsakovas nurodė, kad mechanizuotai atidengė apie 700 m² plotą. Vis dėlto, žvalgymų metu atlikus atidengto ploto matavimus, paaiškėjo, kad šis plotas yra žymiai mažesnis ir užima 380 m² plotą.

Lentelė Nr. 1. Žvalgyto ploto kampų koordinatės (LKS94).

Kampo Nr.	X (rytai)	Y (šiaurė)
1	387295.82	6206528.05
2	387285.75	6206519.05
3	387265.09	6206541.22
4	387274.19	6206548.71

Išvados

L. Andriausko g. 3, Siraičių k., Gadūnavo sen., Telšių r. sav., Džiuginėnų piliakalnio su gyvenvieta (u. k. 24527) apsaugos zonos vizualinės apsaugos pozonio 2015 m. archeologinių žvalgymų metu buvo žvalgytas 380 m² plotas (brėž. Nr. 1-2). Žvalgymų metu aptiktas 0,2-0,3 m storio tamsiai pilkas dirvožemis su XX-XXI a. datuojamais radiniais. Žvalgymų metu archeologinis sluoksnis, įgilintos archeologinės struktūros ar archeologiniai radiniai nebuvo aptikti. Dėl šios priežasties žvalgytame plote vykdyti žemės judinimo darbus galima be papildomų archeologinių tyrimų.

Ataskaitoje nepanaudota tyrimų fotofiksacijos medžiaga saugoma tyrimų autoriaus asmeniniame archyve.

Daumantas Kiulkys

(parašas)

Nuotraukų sąrašas

- Nr. 1. Vietos vaizdas prieš tyrimus (vaizdas iš ŠV pusės).
- Nr. 2. Žvalgymai metalo ieškikliu.
- Nr. 3. Mechanizuotas paviršiaus kasimas.
- Nr. 4. Žvalgymų vieta po mechanizuotų žemės kasimo darbų (vaizdas iš PR pusės).
- Nr. 5. Žvalgymų vieta po mechanizuotų žemės kasimo darbų (vaizdas iš ŠV pusės).
- Nr. 6. Žvalgymai metalo ieškikliu.
- Nr. 7. Žvalgyto ploto ŠV sienelės Š dalis (vaizdas iš PV).
- Nr. 8. Žvalgyto ploto ŠV sienelės centrinė dalis (vaizdas iš PV).
- Nr. 9. Žvalgyto ploto ŠV sienelės P dalis (vaizdas iš PV).

Grafinės medžiagos sąrašas

- Brėžinys Nr. 1. Archeologinių žvalgymų situacijos planas (M 1:5000).
- Brėžinys Nr. 2. Archeologinių žvalgymų situacijos planas (M 1:800).

Priedų sąrašas

- Priedas Nr. 1. Leidimas archeologiniams tyrimams atlikti.
- Priedas Nr. 2. Archeologinių tyrimų projektas.
- Priedas Nr. 3. Archeologinių tyrimų paveldosauginė pažyma.
- Priedas Nr. 4. Kompaktinis diskas su skaitmenine ataskaitos versija.

Nuotraukos



Nr. 1. Vietos vaizdas prieš tyrimus (vaizdas iš ŠV pusės).



Nr. 2. Žvalgymai metalo ieškikliu.



Nr. 3. Mechanizuotas paviršiaus kasimas.



Nr. 4. Žvalgymų vieta po mechanizuotų žemės kasimo darbų (vaizdas iš PR pusės).



Nr. 5. Žvalgymų vieta po mechanizuotų žemės kasimo darbų (vaizdas iš ŠV pusės).



Nr. 6. Žvalgymai metalo ieškikliu.



Nr. 7. Žvalgyto ploto ŠV sienelės Š dalis (vaizdas iš PV).



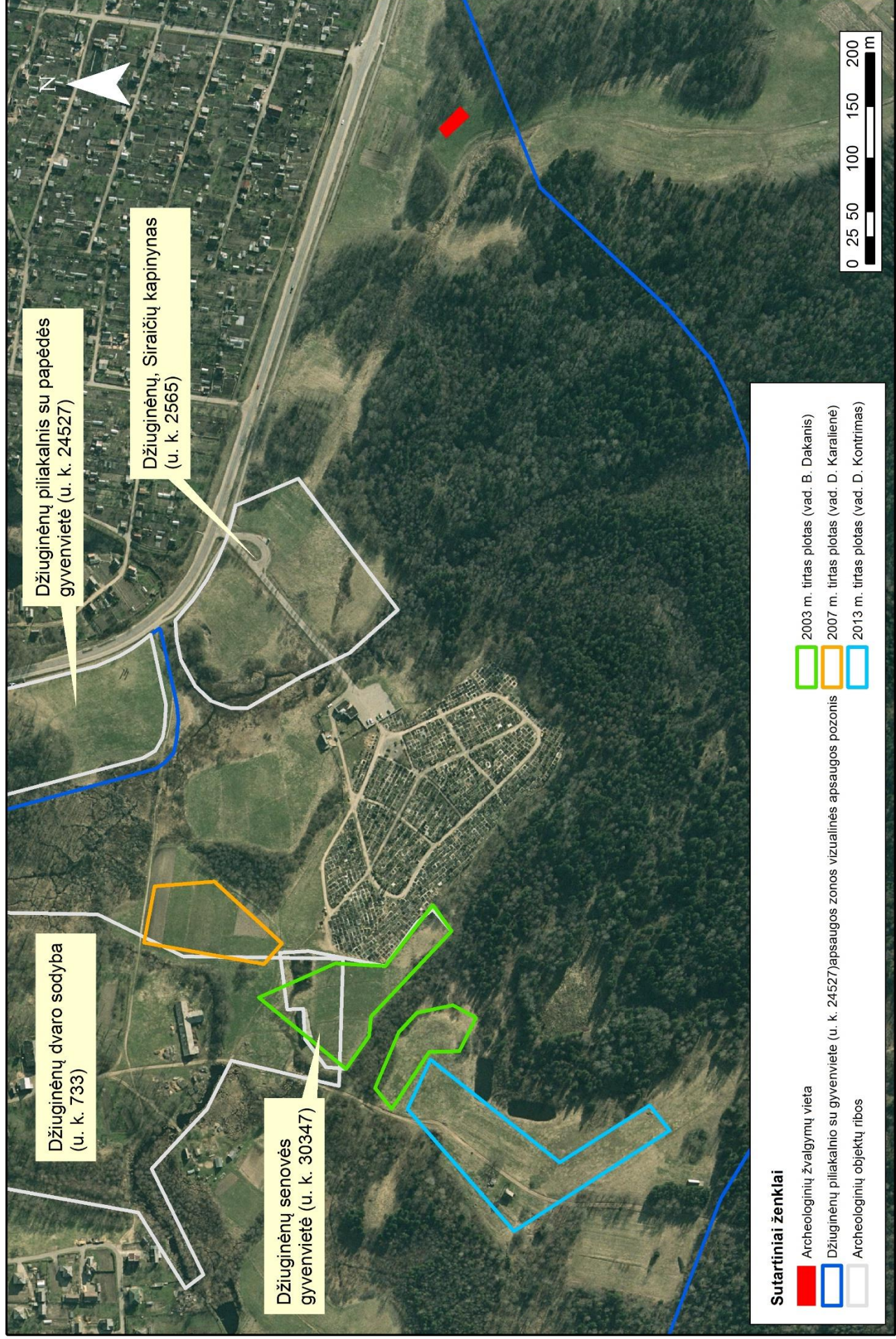
Nr. 8. Žvalgyto ploto ŠV sienelės centrinė dalis (vaizdas iš PV).



Nr. 9. Žvalgyto ploto ŠV sienelės P dalis (vaizdas iš PV).

Grafinė medžiaga

Brėžinys Nr. 1. Archeologinių žvalgymų situacijos planas (M 1:5000)



Priedai

Priedas Nr. 1. Leidimas archeologiniams tyrimams atlikti.



**KULTŪROS PAVELDO DEPARTAMENTAS
PRIE KULTŪROS MINISTERIJOS**

LEIDIMAS ATLIKTI ARCHEOLOGINIUS TYRIMUS

2015-04-01

(data)

Nr.

Vilnius

LA-45

Vadovaujantis Lietuvos Respublikos nekilnojamojo kultūros paveldo apsaugos įstatymo (Žin., 1995, Nr. 3-37; 2004, Nr. 153-5571) 18 straipsnio 6 dalimi, šis leidimas išduotas

Daumantui Kiulkiui (2012-03-22 Nr. 2259)

(tyrėjo vardas, pavardė, nekilnojamojo kultūros paveldo apsaugos specialisto atestato išdavimo data ir Nr.

arba mokslo laipsnis ir (ar) pedagoginis vardas)

atlikti:

Džiuginėnų piliakalnio su gyvenvieta (24527) apsaugos zonos vizualinės apsaugos pozonio,

(numatomos tirti vietos pavadinimas, unikalus kodas Kultūros vertybių registre,

Telšių r. sav., Siraičių k., L. Andrijausko g. 3,

adresas, archeologinių tyrimų pobūdis)

archeologinius žvalgymus

pagal archeologinių tyrimų projektą:

Archeologinių žvalgymų L. Andrijausko g. 3, Siraičių k., Gadūnavo sen., Telšių r. sav.,

Džiuginėnų piliakalnio su gyvenvieta (u. k. 24527) apsaugos zonos vizualinės apsaugos

pozonyje 2015 m. projektas, 2015-03-31

(projekto pavadinimas, aprobavimo data)

archeologinių tyrimų grupę sudaro šie archeologai (pildoma, jeigu grupė sudaroma):

(vardai, pavardės)

(antra pusė)

Papildomi paveldosaugos reikalavimai archeologinių tyrimų metu :

Leidimas galioja iki 2015-11-30
(metai, mėnuo, diena)

Leidimo galiojimas pratęstas iki _____
(metai, mėnuo, diena)

Kontrolės skyriaus vyr. valst. inspektorius
(leidimą išdavusio tarnautojo pareigų pavadinimas)



Renaldas Augustinavičius
(vardas, pavardė)

(leidimą galiojimą pratęsusio tarnautojo pareigų pavadinimas)

(parašas)


(vardas, pavardė)

A. V.

Leidimas taip pat tyrėjui suteikia teisę naudoti elektronines priemones, sudarinėti planus, filmuoti, fotografuoti, piešti, rinkti radinius ir mėginius tiriamame objekte.

Tyrėjas archeologinių tyrimų metu ir juos atlikęs privalo laikytis Lietuvos Respublikos nekilnojamojo kultūros paveldo apsaugos įstatymo (Žin., 1995, Nr. 3-37; 2004, Nr. 153-5571), Paveldo tvarkybos reglamento PTR 2.13.01:2011 „Archeologinio paveldo tvarkyba“, patvirtinto Lietuvos Respublikos kultūros ministro 2011 m. rugpjūčio 16 d. įsakymu Nr. ĮV-538 (Žin., 2011, Nr. 109-5162), Nekilnojamųjų kultūros vertybių atskleidimui reikalingų tyrimų duomenų apimties aprašo, patvirtinto Lietuvos Respublikos Kultūros ministro 2005 m. birželio 22 d. įsakymu Nr. ĮV-259 (Žin., 2005, Nr. 80-2927), Kultūros paveldo objektų ar vietovių apžiūros, būklės fiksavimo ir tyrimo atlikimo užtikrinimo taisyklių, patvirtintų Lietuvos Respublikos kultūros ministro 2005 m. birželio 9 d. įsakymu Nr. ĮV-240 (Žin., 2005, Nr. 76-2766), Nekilnojamojo kultūros paveldo tyrimų metu rastų archeologinių radinių perdavimo muziejams taisyklių, patvirtintų Lietuvos Respublikos kultūros ministro 2005 m. vasario 25 d. įsakymu Nr. ĮV-66 (Žin., 2005, Nr. 30-960), Leidimų atlikti archeologinius tyrimus išdavimo tvarkos aprašo, kitų teisės aktų nustatytų paveldosaugos reikalavimų ir šiame leidime nustatytų papildomų paveldosaugos reikalavimų.

Priedas Nr. 2. Archeologinių tyrimų projektas.

Tyrėjas: Daumantas Kiulkys	Užsakovas: Alvydas Juška
Mob. tel.: 867985763	Data: 2015 m. kovo 16 d.
	Tel. Nr.: 867600637
	

**Archeologinių žvalgymų L. Andrijausko g. 3, Siraičių k.,
Gadūnavo sen., Telšių r. sav., Džiuginėnų piliakalnio su gyvenvieta (u. k. 24527)
vizualinės apsaugos zonos pozonyje 2015 m.
PROJEKTAS**

2015 m. kovo mėn.

Aiškinamasis raštas

Bendrieji duomenys: L. Andrijausko g. 3, Siraičių k., Gadūnavo sen., Telšių r. sav. esančiame sklype planuojama statyti gyvenamąjį namą. Sklypas patenka į Džiuginėnų piliakalnio su gyvenvieta (u. k. 24527) apsaugos zonos vizualinės apsaugos pozonį. Kultūros paveldo departamento Telšių teritorinis padalinys nurodė, kad, prieš pradėdant namo statybas, jų vietoje reikia atlikti archeologinius tyrimus (Nr. (12.14.-Te)2te-117). Dėl šios priežasties A. Juška užsakė archeologinius žvalgymus (priedai Nr. 1-3).

Tyrimų pobūdžio pagrindimas: sklypas patenka į Džiuginėnų piliakalnio su gyvenvieta (u. k. 24527) apsaugos zonos vizualinės apsaugos pozonį. Kadangi sklype anksčiau nebuvo atlikti archeologiniai tyrimai, reikia atlikti archeologinius žvalgymus. Archeologinių žvalgymų pobūdis pasirinktas todėl, kad šiuo metu planuojamo statyti namo vietoje žemės paviršius yra nustumdytas iki įžemio (priedas Nr. 3). Dėl šios priežasties žvalgomieji archeologiniai tyrimai kasant šurfus nebūtų tikslingi.

Tyrimų metodika: Visas žvalgomos teritorijos plotas pirmiausia bus patikrintas metalo ieškikliu. Metalo ieškikliu bus patikrintos ir anksčiau buldozeriu nustumtos žemės. Atlikus žvalgymus metalo ieškikliu, žvalgomos teritorijos plotas bus atvalytas mechanizuotu būdu. Atvalius žvalgymų plotą mechanizuotai, jo paviršius bus žvalgomas vizualiai, išryškėjusios įgilintos struktūros bus ištiriamos.

Tyrimų tikslas: nustatyti ar žvalgomoje teritorijoje yra ar buvo archeologinių vertybių, atlikti jų fiksaciją, pateikti paveldosauginės išvadas.

Tyrimų apimtis: tyrimų metu bus žvalgoma visa vieta su nustumdytu žemės paviršiumi, t. y. apie 700 m² dydžio plotas.

Tyrimų trukmė: tyrimus planuojama atlikti 2015 m. kovo–balandžio mėn.

Ankstesnių archeologinių tyrimų apžvalga: L. Andrijausko g. 3, Siraičių k., Gadūnavo sen., Telšių r. sav. esančiame sklype archeologiniai tyrimai anksčiau nevykdyti. Artimiausi tyrimai vykdyti 700-800 m atstumu į vakarus nuo šio sklypo (priedas Nr. 1).

2003 m. B. Dakanis atliko žvalgomuosius tyrimus projektuojamų Telšių naujųjų kapinių vietoje. Tyrimų metu ištirtas bendras 37 m² plotas (25 šurfai), aptiktas iki 0,5 m storio senovės gyvenvietės kultūrinis sluoksnis su lipdyta ir žiesta keramika, molio tinko gabalais, balų rūdos

gargažėmis, gyvūnų kailiais, apdegusiais židinių akmenimis. Kultūrinis sluoksnis datuotas IX-XIII a. Aptikus senovės gyvenvietės kultūrinį sluoksnį tirta dar 7 vietose, toliau į PV už pelkės, kitoje kalvoje, kur taip pat fiksuotas kultūrinis sluoksnis¹.

2007 m. D. Karalienė vykdė archeologinius žvalgomuosius tyrimus į šiaurę nuo 2003 m. aptiktos senovės gyvenvietės. Tyrimu metu 25 šurfais iširtas 94 m² plotas. Daugelyje tyrinėto ploto vietų kultūrinis sluoksnis neaptiktas. Senovės gyvenvietės kultūrinis sluoksnis aptiktas ploto Š pakraštyje bei PV ir PR dalyse. Kultūrinio sluoksnio storis siekė 43-110 cm. Pagal radinius (keramikos šukes) sluoksnis datuotinas X-XII a.²

2013 m. D. Kontrimas vykdė archeologinius tyrimus teritorijoje į PV ir P nuo 2003 m. surastos Džiuginėnų gyvenvietės. Žvalgomųjų archeologinių tyrimų metu iširta 13 šurfų (13 m² plotas). Tyrimų metu archeologiškai vertingo kultūrinio sluoksnio ar radinių neaptikta³.

Tyrimų sąmata: komercinė paslaptis.

Priedai:

Nr. 1. Archeologinių žvalgymų situacijos planas (M 1:5000).

Nr. 2. Archeologinių žvalgymų situacijos planas (M 1:800).

Nr. 3. Tyrimų vietos fotofiksacija.

Archeologas Daumantas Kiulkys

Nekilnojamo kultūros paveldo apsaugos specialisto atestatas

Nr. 2259 (2012-03-22), III kategorija

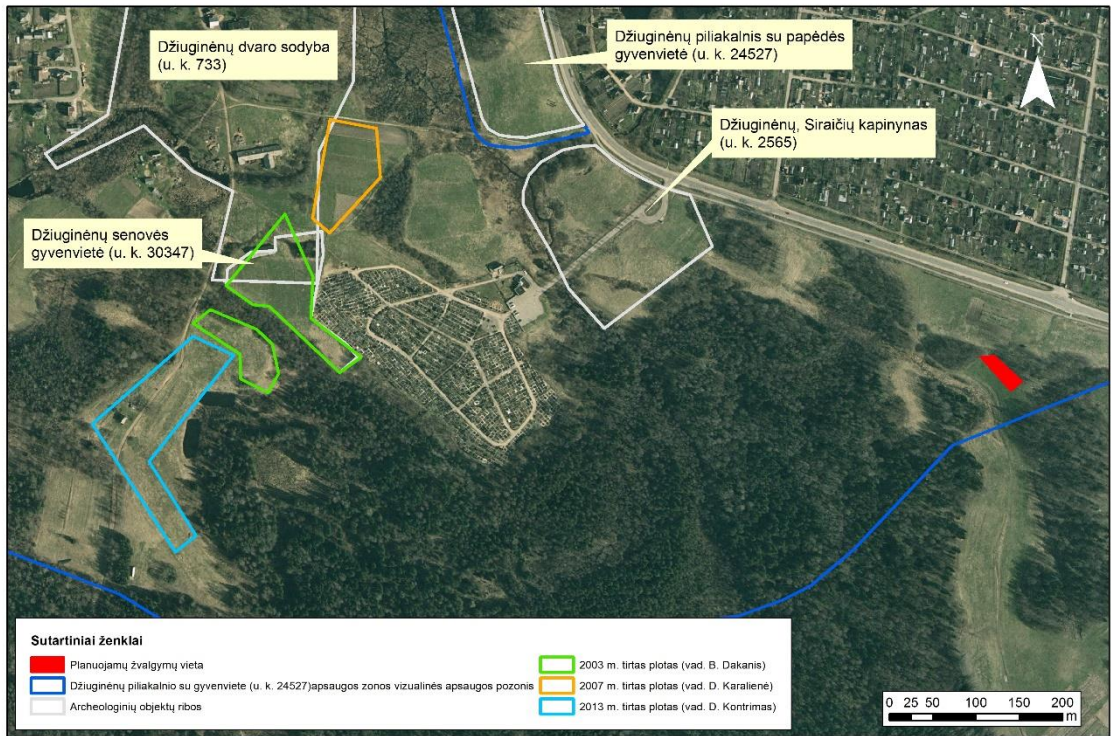


¹ Dakanis B. – Džiuginėnų senovės gyvenvietė//Archeologiniai tyrinėjimai Lietuvoje 2003 metais, 2005 m., p. 31-32. Dakanis B. – Telšių miesto projektuojamų naujųjų kapinių vietos žvalgomieji archeologiniai tyrimai 2003 metais. 2004 m.

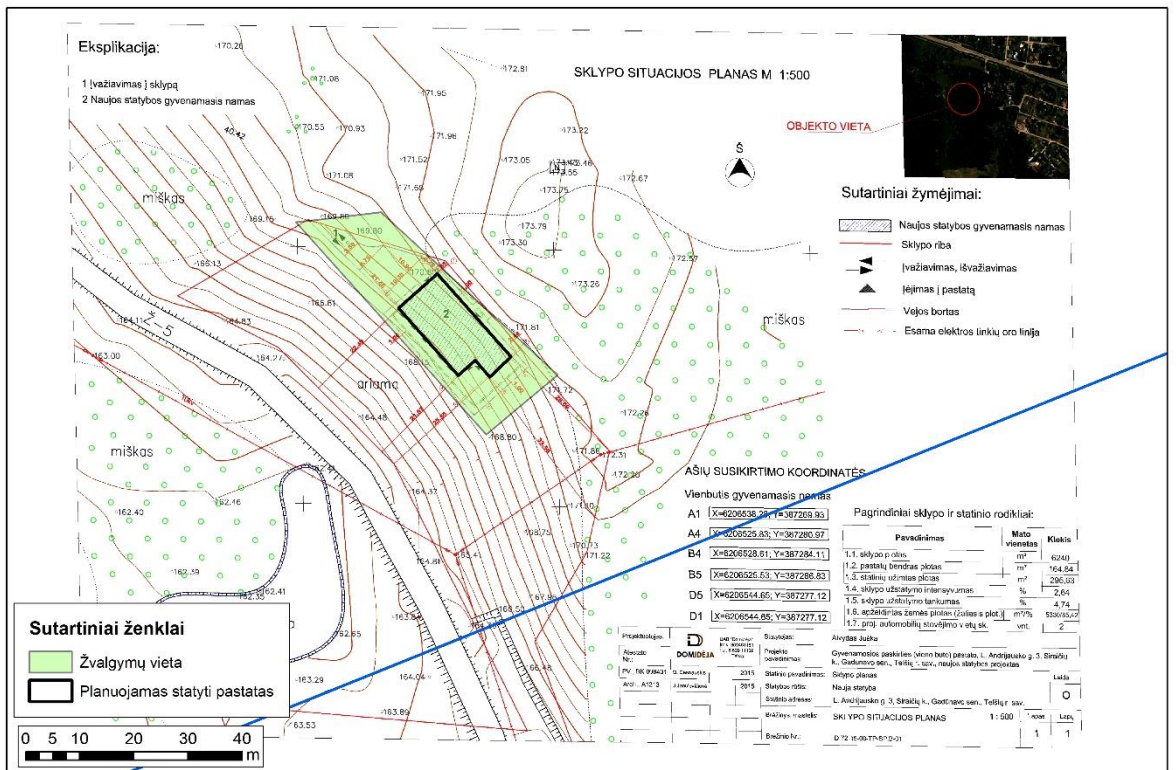
² Karalienė D., Valatkienė L. – Žvalgomieji tyrinėjimai Džiuginėnuose//Archeologiniai tyrinėjimai Lietuvoje 2007 metais, 2008 m., p. 84-87. Karalienė D. – Archeologinių žvalgomųjų tyrinėjimų Džiuginėnuose (Telšių r.) 2007 m. ataskaita. Kultūros paveldo centro Paveldosaugos bibliotekos Dokumentų fondai, F. 39, Ap. 1, Apsk. vnt. 2411.

³ Kontrimas D. – Džiuginėnų senovės gyvenvietės (30347) aplinkoje, vizualinės apsaugos zonoje, projektuojamo sklypo, Dvaro g. 3, Džiuginėnų k., Gadūnavo sen., Telšių r., archeologinių žvalgomųjų tyrimų 2013 metais ataskaita. Lietuvos istorijos instituto Biblioteka, Nr. 94221.

Priedas Nr. 1. Archeologinių žvalgymų situacijos planas (M 1:5000)



Priedas Nr. 2. Archeologinių žvalgymų situacijos planas (M 1:800)





Priedas Nr. 3. Tyrimų vietos fotofiksacija.

Priedas Nr. 3. Archeologinių tyrimų paveldosauginė pažyma.

Kultūros paveldo departamentui

Telšių teritoriniam padaliniui

Alvydui Juškai

**Archeologinių žvalgymų L. Andrijausko g. 3, Siraičių k.,
Gadūnavo sen., Telšių r. sav., Džiuginėnų piliakalnio su gyvenvieta (u. k. 24527)
apsaugos zonos vizualinės apsaugos pozonyje 2015 m.**

PAVELDOSAUGINĖ PAŽYMA

2015-04-08

2015 m. balandžio 7 d. A. Juškos užsakymu buvo atlikti archeologiniai žvalgymai L. Andrijausko g. 3, Siraičių k., Gadūnavo sen., Telšių r. sav., Džiuginėnų piliakalnio su gyvenvieta (u. k. 24527) apsaugos zonos vizualinės apsaugos pozonyje, planuojamo statyti pastato vietoje. Tyrimai vykdyti gavus Kultūros paveldo departamento prie Kultūros ministerijos leidimą (Nr. 45), kuris buvo išduotas 2015 m. balandžio 1 d.

Planuojamo statyti pastato vietoje buvo žvalgytas 380 m² plotas (ploto kampų koordinatės: 1. X 387274,19 Y 6206548; 2. X 387295,82 Y 6206528,05 3. X 387285,75 Y 6206519,05 4. X 387265,09 Y 6206541,22). Žvalgymų metu fiksuotas 0,2-0,3 m storio tamsiai pilkas dirvožemis, po kuriuo, 0,2-0,3 m gylyje, prasidėjo įžemis – šviesiai rudas molis. Žvalgymų metu archeologinis sluoksnis, įgilintos archeologinės struktūros ar archeologiniai radiniai nebuvo aptikti. Dėl šios priežasties žvalgytame plote vykdyti žemės judinimo darbus galima be papildomų archeologinių tyrimų.

PRIEDAI:

1. Archeologinių žvalgymų situacijos planas (M 1:800).

Archeologas

Daumantas Kiulkys

Priedas Nr. 1. Archeologinių žvalgymų situacijos planas (M 1:800)

