

**VšĮ „Kultūros paveldo išsaugojimo pajėgos“**

**Janionių piliakalnio (u.k. 3395) (Širvintų r. sav., Čiobiškio sen., Janionių k.)  
dataliųjų archeologinių tyrimų ir archeologinių žvalgymų 2014 m.**

**ATASKAITA**

**Tyrėja:** Evelina Simanavičiūtė

**Tel. Nr.:** 868428473

**El. paštas:** [evelinasim@gmail.com](mailto:evelinasim@gmail.com)

**Užsakovas:** Širvintų rajono savivaldybės administracija

**Tel. Nr.:** 8 382 51590

**Adresas:** Vilniaus g. 61, Širvintos LT-19120

Vilnius, 2014

## **Turinys**

<b>Įvadas</b> .....	3
<b>Piliakalnio aprašymas</b> .....	4
<b>Tyrimų aprašymas</b> .....	4
<b>Plotas Nr. 1</b> .....	5
<b>Plotas Nr. 2</b> .....	5
<b>Plotas Nr. 3</b> .....	5
<b>Plotas Nr. 4</b> .....	6
<b>Plotas Nr. 5</b> .....	6
<b>Plotas Nr. 6</b> .....	6
<b>Plotas Nr. 7</b> .....	6
<b>Plotas Nr. 8</b> .....	7
<b>Plotas Nr. 9</b> .....	7
<b>Plotas Nr. 10</b> .....	7
<b>Išvados</b> .....	8
<b>Planų ir brėžinių sąrašas</b> .....	9
<b>Planas Nr. 1</b> .....	10
<b>Planas Nr. 2</b> .....	11
<b>Brėžinių sutartiniai ženklai</b> .....	12
<b>Brėžiniai</b> .....	13
<b>Tyrimų nuotraukų sąrašas</b> .....	16
<b>Tyrimų vietų nuotraukos</b> .....	18
<b>Priedų sąrašas</b> .....	28
<b>Archeologinių tyrimų leidimas</b> .....	29
<b>Archeologinių tyrimų ir žvalgymų projektas</b> .....	31
<b>ATL informacija</b> .....	39
<b>Kompaktinis diskas</b> .....	40

## Išvadas

2014 m. birželio 2 d. Mokslinė archeologijos komisija patvirtino Janionių piliakalnio (u.k. 3395) (Širvintų r. sav., Čiobiškio sen., Janionių k.) detaliųjų tyrimų ir archeologinių žvalgymų projektą (priedas Nr. 2). Kultūros paveldo departamentas leidimą žvalgymams išdavė 2014 m. birželio 3 d., leidimo Nr. 162 (priedas Nr. 1). Jiems vadovavo ataskaitos autorė. Tyrimų užsakovas – UAB „SPHAERA“.

Širvintų rajono savivaldybė organizavo Janionių piliakalnio (u.k. 3395) (Širvintų r. sav., Čiobiškio sen., Janionių k.) tvarkybos darbus. Darbai planuoti vykdyti piliakalnio apsaugos zonoje ir saugomoje teritorijoje. Projekto vadovo R. Zilinsko suprojektuota nuo privataus sklypo ribos, esančios į ŠR nuo piliakalnio, įrengti link piliakalnio PV kryptimi einanti 250 m ilgio, 1.5 m pločio skaldinėlio dangos taką. Žemės paviršius tako vietoje suplanuotas nuimti tik 5 cm. Tako atkarpoje, esančioje vizualinės apsaugos pozonyje, planuota įrengti 2 m ilgio 20 cm skersmens vandens pralaida. Žemė šioje vietoje kasama iki 0.5 m gylio. Šalia tako pasatyta rodyklė. Jos vietoje žemė judinta 1,1x1.1 m plote, iki 0.3 m gylio. Piliakalnio teritorijos pakraštyje pastatytas riboženklis (jame žemė judinama 1x1 m plote, iki 0.3 m gylio) ir apžvalgos aikštelė su 3 suolais, šiukšledėže ir laužaviete. Suolams žemė judinama 2x0,3 m plotuose, iki 1 m gylio. Šiukšledėžei - 0.74x0.74 m plote, iki 0.8 m gylio. Laužavietei – 2.2 m skersmens plote iki 0.3 m gylio. Tako atkarpoje per gynybinį griovį suprojektuota dar viena analogiška pirmajai vandens pralaida. Takas į piliakalnio aikštelę kyla pylimo rytiniu šlaitu, kur suprojektuoti terasiniai laiptai. Laiptų konstrukcija parinkta tokia, kad žemė judinama nebus. Pakopos prie žemės tvirtinamos jas prikalant geležiniais kampuočių strypais. Piliakalnio aikštelėje takas eis iki jos galo ir užsibaigs apžvalgos aikšte. Čia žemės paviršius bus judinamas iki 5 cm. gylio.

Siekiant išsiaiškinti ar planuojamose žemės judinimo darbų vietose like nesuardytų kultūrinių sluoksnių bei archeologinių požiūriu vertingų radinių ar struktūrų, buvo atlikti archeologiniai žvalgymai.

Detaliųjų tyrimų metu atidengti 10 plotų numatomų tvarkybos darbų vietose. Detalieji archeologiniai tyrimai atlikti ištiriant 2 pralaidų vietose 3x1 m plotus, rodyklės vietoje 1x1 m plotą, riboženklis vietoje 1x1 m plotą, 3 suolų vietose 2x1 m plotus, šiukšledėžės vietoje 1x1 m plotą, laužavietės vietoje – 2.5x2.5 m plotą, informacinio stendo vietoje 2.5x1 m plotą rankiniu būdu preparuojant iki įžemio. Iš viso ištirta 23,75 m<sup>2</sup>.

Detalieji archeologiniai tyrimai ir žvalgymai Janionių piliakalnio (u.k. 3395) (Širvintų r. sav., Čiobiškio sen., Janionių k.) teritorijoje vykdyti 2014 m. birželio mėn.

Tyrimų metu naudoti „Kultūros paveldo išsaugojimo pajėgų“ (toliau KPIP) inventorius: metalo ieškiklis Minelab XTERRA70, nivelyras Sokkia 3C30.

Tyrimų eigą fotografavo (fotoaparatas Nikon D3200) ir tyrimų planus patiektus šioje ataskaitoje braižė (Microsoft Visio2013) tyrimų vadovė.

### **Piliakalnio aprašymas**

Piliakalnis (Pikuolio Kalnas) įrengtas aukštumos kyšulyje, Musės dešiniajame krante, ties jos santaka su bevardžiu upeliu. Aikštelė keturkampė, pailga ŠV-PR kryptimi, 22x10 m dydžio. Jos ŠV krašte supiltas 1,2 m aukščio, 15 m pločio pylimas, kurio išorinis 3,5 m aukščio šlaitas leidžiasi į 12 m pločio, 2 m gylio griovį. Pylime yra daug perdegusio molio. Šlaitai statūs, 15-25 m aukščio.

Piliakalnis apardytas duobių, P kraštas nugriuvęs į upelį. Jis apaugęs mišriu mišku.

### **Tyrimų aprašymas**

Detalieji archeologiniai tyrimai buvo atliekami ištiriant pralaidų vietose 2 3x1 m plotus, rodyklės vietoje 1x1 m plotą, riboženkliaus vietoje 1x1 m plotą, 3 suolų vietose 2x1 m plotus, šiukšledėžės vietoje 1x1 m plotą, laužavietės vietoje – 2.5x2.5 m plotą, informacinio stendo vietoje 2.5x1 m plotą rankiniu būdu preparuojant iki įžemio. Detaliųjų tyrimų plotas – 23,75 m<sup>2</sup>. Tirtuose plotuose jokių vertingų archeologinių radinių ar struktūrų neaptikta. Įžemis plotuose pasiektas 40 – 50 cm gylyje nuo dabartinio paviršiaus.

Santykiniu aukščiu pasirinktas Š ploto Nr. 1 kampas 157 cm = H<sub>abs</sub>106 m.

Baigus detaliuosius archeologinius tyrimus vykdyti archeologiniai žvalgymai numatyti takų vietose, terasinių laiptų ir apžvalgos aikštelių vietose, kur žemės paviršius planuotas judinti iki 5 – 10 cm gylio (planas Nr. 1) (nuotr. Nr. 33 – 36). Iš viso išžvalgyta apie 375 m<sup>2</sup>. Visame žvalgomame plote aptikta tik pora apžiestų (žiestų (?)) buitinės keramikos šukių, kurios užkastose tose pačiose vietose (nuotr. Nr. 37 – sienelės fragmentas, lygiu paviršiumi, su smulkiomis grūsto granito priemaišomis, ornamentuota horizontalia linija, 38 – sienelės fragmentas, lygiu paviršiumi, su smulkiomis grūsto granito priemaišomis. Šukės datuojamos XIX – XX a.). Žvalgant metalo ieškikliu jokių vertingų archeologinių radinių neaptikta.

### **Plotas Nr. 1**

(Pl. Nr. 2, brėž. Nr. 4 Nuotr. Nr. 3, 5 - 7)

Plotas Nr. 1 tirtas numatytoje šiukšledėžės vietoje (centro koord. LKS94: 601956.99, 544506.10), atidengiant 1x1 m šurfą (plan. Nr. 2, nuotr. Nr. 5 - 7). Nuėmus 5 – 10 cm ( $H_{abs}105.95 - 105.90m$ ) velėnos sluoksnį atsidengė pilkšvo, gelsvo priemolio sluoksnis, kurį 40 cm ( $H_{abs}105.60m$ ) gylyje keitė gelsvas molis – įžemis (nuotr. Nr. 6 – 7). Šurfo dugnas pasiektas Š 56 cm ( $H_{abs}105.44m$ ) gylyje, P 58 cm ( $H_{abs}105.42m$ ), R 49 cm ( $H_{abs}105.48m$ ), V 56 cm ( $H_{abs}105.49m$ ) gylyje.

### **Plotas Nr. 2**

(Pl. Nr. 2 brėž. Nr. 4 Nuotr. Nr. 8 – 11)

Plotas atidengtas numatytoje laužavietės vietoje (centro koord. LKS94: 6091947.73, 544513,81) 2,5x2,5 m dydžio perkasa orientuota sienelėmis Š – P kryptimis (pl. Nr. 2). Po 5 – 10 cm ( $H_{abs}105.68 - 105.59m$ ) velėnos sluoksniu atsidengė šviesiai rudo, pilko priemolio sluoksnis (nuotr. Nr. 9). Po šiuo sluoksniu 20 – 30 cm ( $H_{abs}105.32 - 105.22m$ ) gylyje pasiektas gelsvas, rausvas molis – įžemis (nuotr. Nr. 9 – 10). Perkasos dugnas pasiektas ŠR 35 cm ( $H_{abs}105.17m$ ), ŠV 51 cm ( $H_{abs}105.22m$ ), PV 40 cm ( $H_{abs}105.24m$ ), PR 48 cm ( $H_{abs}105.13m$ ) gylyje.

### **Plotas Nr. 3**

(Pl. Nr. 2, brėž. Nr. 4 Nuotr. Nr. 12 – 14)

Plotas atidengtas numatytoje stendo vietoje (ŠV ir PR sienelių centro koord. LKS94: 6091942.48, 544513.46; 6091941.33, 544514.23). 2,5x1 m dydžio perkasa trumposiomis sienelėmis orientuota ŠR – PV kryptimis (pl. Nr. 2). Po 5 – 10 cm ( $H_{abs}105.24 - 105.12m$ ) velėnos sluoksniu atsidengė pilko, tamsiai rudo priemolio sluoksnis (nuotr. Nr. 8 - 9). Po šiuo sluoksniu 20 – 30 cm ( $H_{abs}105.09 - 104.92m$ ) gylyje pasiektas gelsvas, rausvas molis – įžemis (nuotr. Nr. 13). Perkasos dugnas pasiektas Š 37 cm ( $H_{abs}104.92m$ ), P 36 cm ( $H_{abs}104.71m$ ), R 39 cm ( $H_{abs}104.83m$ ), V 46 cm ( $H_{abs}104.83m$ ) gylyje.

#### **Plotas Nr. 4**

(Pl. Nr. 2, brėž. Nr. 5, Nuotr. Nr. 15 – 17)

Plotas atidengtas labiausiai į rytus numatytoje suoliuko vietoje (ŠV ir PR sienelių centro koord. LKS94: 6091958.81, 544510.06; 6091958.55, 544512.15). 2x1 m dydžio perkasa ilgosiomis sienelėmis orientuota ŠR – PV kryptimis (pl. Nr. 2). Po 5 cm ( $H_{abs}105.58m$ ) velėnos sluoksniu atsidengė pilko, tamsiai rudo priemolio sluoksnis (nuotr. Nr. 12). Po šiuo sluoksniu 20 – 25 cm ( $H_{abs}105.42 – 105.38m$ ) gylyje pasiektas gelsvas, rausvas molis – įžemis (nuotr. Nr. 16). Perkasos dugnas pasiektas Š 43 cm ( $H_{abs}105.32m$ ), P 38 cm ( $H_{abs}105.28m$ ), R 39 cm ( $H_{abs}105.23m$ ), V 43 cm ( $H_{abs}105.36m$ ) gylyje.

#### **Plotas Nr. 5**

(Pl. Nr. 2, brėž. Nr. 5, Nuotr. Nr. 17 – 19)

Plotas atidengtas numatytoje suoliuko vietoje (PV ir ŠR kampų koord. LKS94: 6091957.46, 544506.68; 6091958.65, 544508.66). 2x1 m dydžio perkasa ilgosiomis sienelėmis orientuota Š – P kryptimis (pl. Nr. 2). Po 10 cm ( $H_{abs}105.90m$ ) velėnos sluoksniu atsidengė pilko, tamsiai rudo priemolio sluoksnis (nuotr. Nr. 19). Po šiuo sluoksniu 25 – 30 cm ( $H_{abs}105.80 – 105.74m$ ) gylyje pasiektas gelsvas, rausvas molis – įžemis (nuotr. Nr. 19). Perkasos dugnas pasiektas ŠV 53 cm ( $H_{abs}105.42m$ ), ŠR 62 cm ( $H_{abs}105.38m$ ), PR 60 cm ( $H_{abs}105.39m$ ), PV 64 cm ( $H_{abs}105.40m$ ) gylyje.

#### **Plotas Nr. 6**

(Pl. Nr. 2, brėž. Nr. 5, Nuotr. Nr. 20 – 22)

Plotas atidengtas labiausiai į vakarus numatytoje suoliuko vietoje (P ir Š kampų koord. LKS94: 6091954.34, 544505.17; 6091956.31, 544505.53). 2x1 m dydžio perkasa trumposiomis sienelėmis orientuota ŠR – PV kryptimis (pl. Nr. 2). Po 5 – 10 cm ( $H_{abs}106.18 – 106.14m$ ) velėnos sluoksniu atsidengė pilko, tamsiai rudo priemolio sluoksnis (nuotr. Nr. 18). Po šiuo sluoksniu 25 – 30 cm ( $H_{abs}105.98 – 105.80m$ ) gylyje pasiektas gelsvas, rausvas molis – įžemis (nuotr. Nr. 20, 21). Perkasos dugnas pasiektas Š 49 cm ( $H_{abs}105.74m$ ), P 49 cm ( $H_{abs}105.73m$ ), R 39 cm ( $H_{abs}105.71m$ ), V 49 cm ( $H_{abs}105.75m$ ) gylyje.

#### **Plotas Nr. 7**

(Pl. Nr. 2, brėž. Nr. 6, Nuotr. Nr. 1, 23 – 24)

Plotas atidengtas piliakalnio griovyje numatytoje pralaidos vietoje (ŠR ir PV sienelių centro koord. LKS94: 6091936.94, 544542.41; 6091933.91, 544542.02). 3x1 m dydžio perkasa trumposiomis sienelėmis orientuota ŠR – PV kryptimis (pl. Nr. 2). Po 5 – 10 cm

(H<sub>abs</sub>102.90 – 102.80m) velėnos sluoksniu atsidengė pilko, tamsiai rudo priemolio sluoksnis (nuotr. Nr. 23). Po šiuo sluoksniu 20 – 30 cm (H<sub>abs</sub>102.85 – 102.75m) gylyje pasiektas gelsvas, rausvas molis – įžemis (nuotr. Nr. 23). Perkasos dugnas pasiektas Š 40 cm (H<sub>abs</sub>102.33m), P 40 cm (H<sub>abs</sub>102.55m), R 45 cm (H<sub>abs</sub>102.44m), V 63 cm (H<sub>abs</sub>102.57m) gylyje.

### **Plotas Nr. 8**

(Pl. Nr. 2, brėž. Nr. 6, Nuotr. Nr. 25 – 27)

Plotas atidengtas numatytoje riboženklio vietoje (centro koord. LKS94: 6091969.10, 544506.11). 1x1 m dydžio šurfas sienelėmis orientuotas ŠR – PV kryptimis (pl. Nr. 2). Po 5 – 10 cm (H<sub>abs</sub>106.29 – 106.19m) velėnos sluoksniu atsidengė pilko, tamsiai rudo priemolio sluoksnis (nuotr. Nr. 23). Po šiuo sluoksniu 25 – 30 cm (H<sub>abs</sub>106.13 – 106.08m) gylyje pasiektas gelsvas, rausvas molis – įžemis (nuotr. Nr. 25, 26). Šurfo dugnas pasiektas Š 55 cm (H<sub>abs</sub>105.83m), P 50 cm (H<sub>abs</sub>106.50m), R 44 cm (H<sub>abs</sub>105.90m), V 54 cm (H<sub>abs</sub>105.92m) gylyje.

### **Plotas Nr. 9**

(Pl. Nr. 2, brėž. Nr. 7, Nuotr. Nr. 28 – 30)

Plotas atidengtas numatytoje nuorodos vietoje (centro koord. LKS94: 6092073.97, 544534.15). 1x1 m dydžio šurfas sienelėmis orientuotas ŠR – PV kryptimis (pl. Nr. 2). Po 5 – 10 cm (H<sub>ab</sub>105.20 – 105.10 m) velėnos sluoksniu atsidengė gelsvai rausvas molis, kuris laikytas įžemiu (nuotr. Nr. 29). Šurfo dugnas pasiektas Š 46 cm (H<sub>abs</sub>105.10m), P 40 cm (H<sub>abs</sub>104.85m), R 37 cm (H<sub>abs</sub>104.90m), V 43 cm (H<sub>abs</sub>105.13m) gylyje.

### **Plotas Nr. 10**

(Pl. Nr. 2, brėž. Nr. 7, Nuotr. Nr. 32 – 33)

Plotas atidengtas numatytoje pralaidos vietoje (Š ir P sienelių centro koord. LKS94: 6092082.66, 544559.68; 6092079.91, 544559.36). 3x1 m dydžio perkasa trumposiomis sienelėmis orientuota Š – P kryptimis (pl. Nr. 2). Po 5 – 10 cm (H<sub>abs</sub>104.20 – 103.83m) velėnos sluoksniu atsidengė gelsvai rausvas molis, kuris laikytas įžemiu (nuotr. Nr. 32). Perkasos dugnas pasiektas ŠR 28 cm (H<sub>abs</sub>104.02m), PR 28 cm (H<sub>abs</sub>103.65m), PV 25 cm (H<sub>abs</sub>103.45m), ŠV 29 cm (H<sub>abs</sub>103.89m) gylyje.

## Išvados

2014 m. birželio mėn. buvo vykdomi detalieji archeologiniai tyrimai bei archeologiniai žvalgymai Janionių piliakalnio (u.k. 3395) (Širvintų r. sav., Čiobiškio sen., Janionių k.) teritorijoje, kurioje planuota vykdyti piliakalnio tvarkymo darbus. Tyrimu metu atidengta 10 atskirų plotų ir ištirta – 23,75 m<sup>2</sup>. Tyrimų plotuose po 5 – 10 cm velėnos sluoksniu atsidengė pilkšvas priemolis be archeologinių radinių ar struktūrų. Iškart po juo atidengtas rausvo, pilkšvo molio sluoksnis, kuriame taip pat jokių archeologinių radinių ar struktūrų neaptikta.

Žvalgymų metu, stebint vykdomus tako tvarkymo darbus bei žvalgant žemės judinimo darbų vietą, aptikta pora buitinės kaimo keramikos šukių (nuotr. Nr. 37, 38) datuojamų XIX – XX a. Žvalgant metalo ieškikliu vertingų archeologinių radinių neaptikta. Iš viso išžvalgytas 375 m<sup>2</sup> plotas.

Remiantis atliktų detaliųjų archeologinių tyrimų bei archeologinių žvalgymų rezultatais siūlyta leisti vykdyti numatytus piliakalnio tvarkymo darbus.



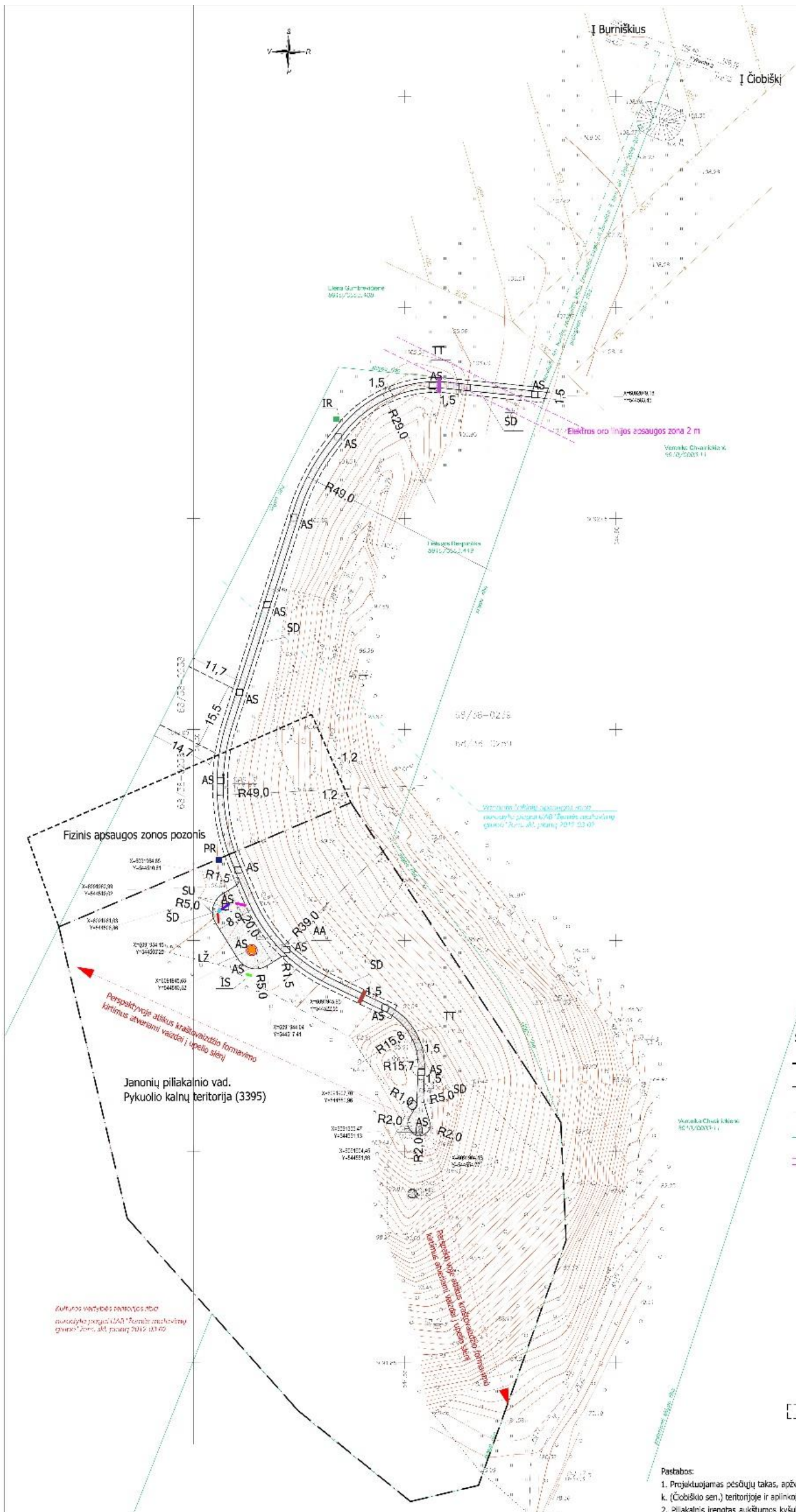
## **Planų ir brėžinių sąrašas**

1. Bendras Janionių piliakalnio (u.k. 3395) (Širvintų r. sav., Čiobiškio sen., Janionių k.) detaliųjų tyrimų ir archeologinių žvalgymų situacijos planas.
2. Detaliųjų archeologinių tyrimų vietų situacijos planas;
3. Brėžinių sutartiniai ženklai;
4. Plotų Nr. 1 – 3 būdingų sienelių brėžiniai.
5. Plotų Nr. 4 – 6 būdingų sienelių brėžiniai.
6. Plotų Nr. 7 – 10 būdingų sienelių brėžiniai.



Planas Nr. 2

PĚŠČIŲŲ TAKO, LAIPTŲ IR APŖVALGOS AIKŠTELĖS SU INFRASTRUKTŪRA PRIE JANONIŲ PILIAKALNIO VAD. PYKUOLIO KALNU (3395) ĮRENGIMAS JANONIŲ K., ČIOBIŠKIO SEN., ŠIRVINTŲ R. SAV. ĮRANGOS IŠDĚSTYMO SCHEMA (SKLYPO PLANAS) M 1:500



- 2014 m. detaliųjų tyrimų vietas
- Plotas Nr. 1
  - Plotas Nr. 2
  - Plotas Nr. 3
  - Plotas Nr. 4
  - Plotas Nr. 5
  - Plotas Nr. 6
  - Plotas Nr. 7
  - Plotas Nr. 8
  - Plotas Nr. 9
  - Plotas Nr. 10

SUTARTINIAI ŽENKLAI

- Janonių piliakalnio vad. Pykuolio kalnu teritorija (3395)
- Piliakalnio fizinio apsaugos zonos pozonis riba
- Žemės sklypų ribos
- Servituto riba
- Elektros oro linijos apsaugos zona 2 m
- TT Projektuojami pėsčiųjų takai TT 1,5 m pločio
- IS Projektuojamas informacinis stendas IS
- AA Projektuojama apžvalgos aikštelė AA susiformavusios aikštelės vietoje
- LŽ Projektuojama lauzvietė LŽ
- SU Projektuojami suoliukai SU
- ŠD Projektuojama šiuksliadėžė ŠD
- IR Projektuojama informacinė rodyklė IR
- PR Projektuojamas paminklinis rodoženklis PR
- AS Planuojamų archeologinių šurftų vietos AS
- SD Projektuojamas pėsčiųjų takas SD 1,5 m pločio, įrengiamas vietoje laikino medžiagų privežimo kelio (3,5 m pločio) ir sandėlavimo aikštelės, kurie susiaurinami iki pėsčiųjų tako pločio, užbaigus drabus, pažeisti plotai rektūvuojami
- Archeologinių tyrimų metu numatyta užpilti esamas duobes

Pastabos:

- Projektuojamas pėsčiųjų takas, apžvalgos aikštelė kita infrastruktūra Janonių piliakalnio vad. Pykuolio kalnu, (3395) širvintų r. sav., Janonių k. (Čiobiškio sen.) teritorijoje ir aplinkoje.
- Piliakalnis įrengtas aukštumos kyšulyje. Musės dešiniajame krante, ties jos santaka su bevardžiu upeliu. Aikštelė keturkampė, paigla ŠV-PR kryptimi, 22x10 m dydžio. Jos ŠV krašte supiltas 1,2 m aukščio, 15 m pločio pylimas, kurio šoninis 3,5 m aukščio šlaitas leidžiasi į 12 m pločio, 2 m gylio griovį. Pylimo yra daug perdegusio molio. Šlaitai statūs, 15-25 m aukščio. Piliakalnio kraštas nugriuvęs į upelį. Jis apaugęs mišriu mišku. Piliakalnis dabojamas I tūkst. - II tūkst. pradžioje.
- Siekiant pritaikyti lankymui suformuojamas piliakalnio lankymo maršrutas - suprojektuojamas pėsčiųjų takas, apžvalgos aikštelė (vietoje susiformavusios osamos), suoliukai, lauzvietė, informacinė rodyklė ir stendas, paminklinis rodoženklis. Projektuojami pėsčiųjų takus pašalinama tik žolinė augmenija (t=5 cm), o visa takų konstrukcija įrengiama ant geotekstilės sluoksnio, išskyrus piliakalnio aikštelę, kurioje esantys nelygumai užplami derlingo dirvožemio ir žvyro mišiniu sluoksniais, apsejama žole. Visose žemes judinio vietose numatomi archeologiniai tyrimai.
- Archeologinių tyrimų metu numatyta užpilti esamas duobes piliakalnio aikštelėje. Perspektivoje numatomi kraštovaizdžio formavimo kirtimai, objekto teritorijoje, siekiant išvairti žemėlapio užgožtus vaizdus į upelio slėnį.

Esamos požeminės komunikacijos sutikslintos

1	AR 150x150	Elektrinis šaltinis
2	TR 0,1x0,1	Hydrinis šaltinis
3	Specialiosios reikšmės	Melicacijos tinklai

Koordinatų sistema: LKS-84  
Aukščių sistema: Baltijos  
Horizontalių laiptas 0,5 m

Toponouirauka: Žemės sklypas kadastro Nr.8910/0003.449  
Janonių k., Čiobiškio sen., Širvintų r.

Individuali įmonė "TOPOGEOS"				Lapų	Lapų
UAB "TOPOGEOS" (įstatytas 2008-02-26) T.Šliūteris, J.Šliūteris, J.Šliūteris (įstatytas 2008-02-26)				1	1
Projekto Nr.	parengė	v. sudarė	patvirtė		
15KV-271	J. Fortilovas	J. Fortilovas	15-01-24		
	J. Šliūteris	J. Šliūteris	15-01-24		
	A. Drogina	A. Drogina	15-01-24		
				A.V.	M 1:500

Atestato Nr.	Architektas Aurimas Vengris Mob. tel. +370 655 63245 www.gamtosprojektai.private.lt	PĚŠČIŲŲ TAKO, LAIPTŲ IR APŖVALGOS AIKŠTELĖS SU INFRASTRUKTŪRA PRIE JANONIŲ PILIAKALNIO VAD. PYKUOLIO KALNU (3395) ĮRENGIMAS JANONIŲ K., ČIOBIŠKIO SEN., ŠIRVINTŲ R. SAV.	Laidų	0
Projekto Nr.	2386	Architektas A. Vengris	2013-01	2013-01
Etapas	TP	Užsakovas, starytojas: Širvintų rajono savivaldybės administracija	EV-13.01-TP-02	Lapas Lapų
				1 1

### Brėžinių sutartiniai ženklai



Velėna



Gelsvas, rausvas priemolis



Įžemis

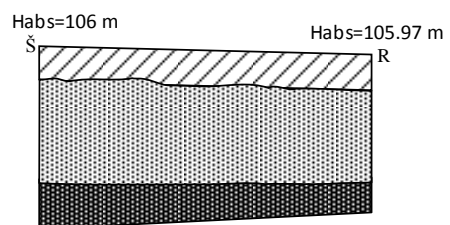


Tamsiai rudas, pilkas priemolis

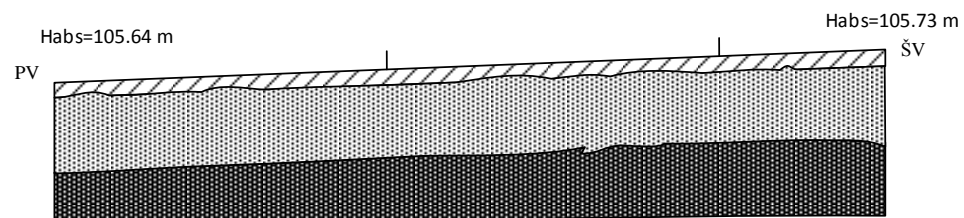
Brėžinys Nr. 1

Janionys 2014  
Plotų Nr. 1 – 3 sienelių  
pjūviai


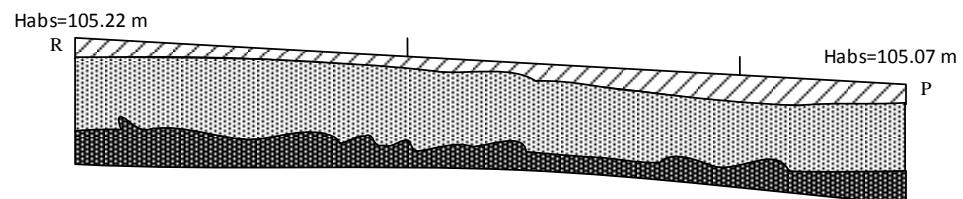
Plotas Nr. 1  
ŠR sienelės pjūvis



Plotas Nr. 2  
V sienelės pjūvis



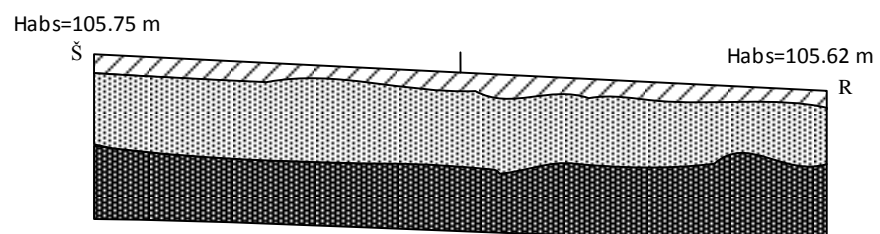
Plotas Nr. 3  
PR sienelės pjūvis



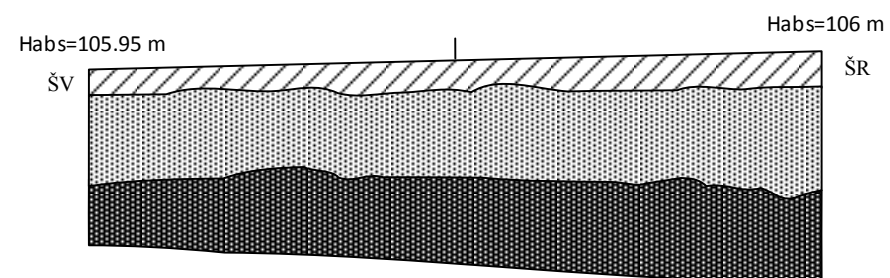
Brėžinys Nr. 2

Janionys 2014  
Plotų Nr. 4 – 6 sienelių  
pjūviai

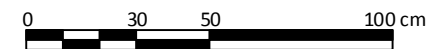
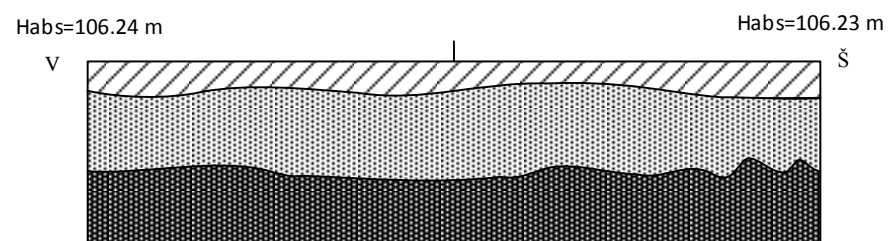
Plotas Nr. 4  
ŠR sienelės pjūvis



Plotas Nr. 5  
Š sienelės pjūvis



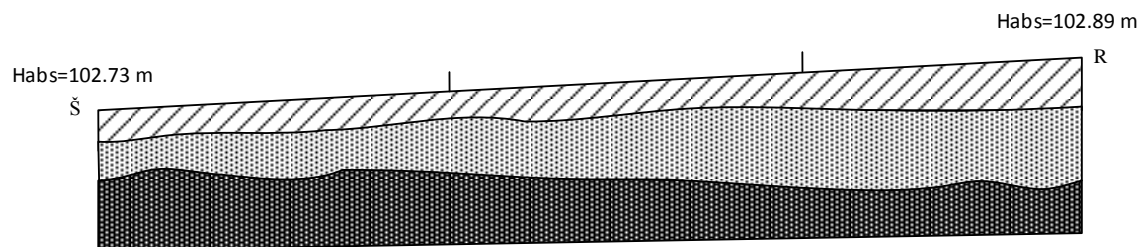
Plotas Nr. 6  
ŠV sienelės pjūvis



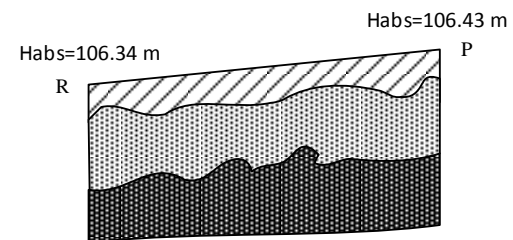
Brēžinys Nr. 3

Janionys 2014  
Plotų Nr. 7 – 10 sienelių  
pjūviai

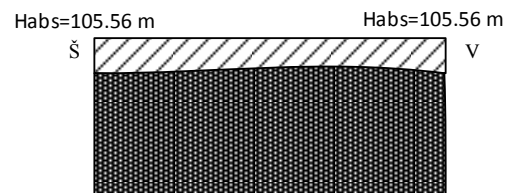
Plotas Nr. 7  
ŠR sienelės pjūvis




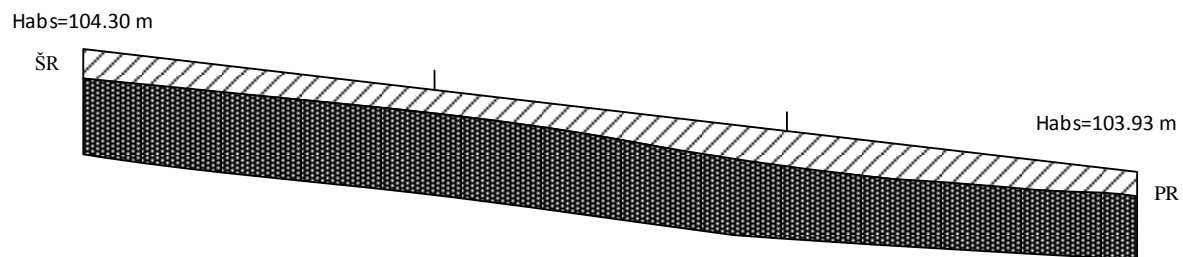
Plotas Nr. 8  
PR sienelės pjūvis



Plotas Nr. 9  
ŠV sienelės pjūvis



Plotas Nr. 10  
R sienelės pjūvis



## Tyrimų nuotraukų sąrašas

1. Piliakalnio pylimas ir griovio dalis, kuriame tirtas pl. Nr. 7. Iš ŠV;
2. Plotų Nr. 8—9 vietos prieš tyrimus. Vaizdas iš PV;
3. Plotų Nr. 1—6 vietos prieš tyrimus. Iš ŠV;
4. Piliakalnio aikštelė, kurioje vykdyti žvalgymai. Fotografuota iš Š.
5. Plotas Nr. 1 nuėmus velėną. Fotografuota iš PV;
6. Plotas Nr. 1 pasiekus įžemį. Fotografuota iš PV;
7. Ploto Nr. 1 ŠR sienelė pasiekus įžemį. Fotografuota iš PV.
8. Plotas Nr. 2 nuėmus velėną. Fotografuota iš V.
9. Ploto Nr. 2 Š sienelės fragmentas pasiekus įžemį. Fotografuota iš P.
10. Plotas Nr. 2 pasiekus įžemį. Fotografuota iš ŠR.
11. Plotas Nr. 2 po tyrimų. Fotografuota iš R.
12. Plotas Nr. 3 nuėmus velėną. Fotografuota iš Š.
13. Plotas Nr. 3 pasiekus įžemį. Fotografuota iš ŠV.
14. Plotas Nr. 3 po tyrimų. Fotografuota iš ŠR.
15. Plotas Nr. 12 pasiekus įžemį. Fotografuota iš PR.
16. Ploto Nr. 4 PR sienelės pjūvis pasiekus įžemį. Fotografuota iš ŠV.
17. Plotai Nr. 4—5 po tyrimų. Fotografuota iš ŠV.
18. Plotas Nr. 5 pasiekus įžemį. Fotografuota iš V.
19. Ploto Nr. 5 R sienelės pjūvis pasiekus įžemį. Fotografuota iš V.
20. Plotas Nr. 6 pasiekus įžemį. Fotografuota iš ŠR.
21. Ploto Nr. 6 PV sienelės pjūvis pasiekus įžemį. Fotografuota iš ŠR.
22. Plotas Nr. 6 po tyrimų. Fotografuota iš Š.
23. Plotas Nr. 7 pasiekus įžemį. Fotografuota iš P.
24. Plotas Nr. 7 po tyrimų. Fotografuota iš PV.
25. Plotas Nr. 8 pasiekus įžemį. Fotografuota iš ŠV.
26. Ploto Nr. 8 PR sienelės pjūvis pasiekus įžemį. Fotografuota iš ŠV.
27. Plotas Nr. 8 po tyrimų. Fotografuota iš ŠV.
28. Plotas Nr. 9 pasiekus įžemį. Fotografuota iš PR.
29. Ploto Nr. 9 ŠV sienelės pjūvis pasiekus įžemį. Fotografuota iš PR.
30. Plotas Nr. 9 po tyrimų. Fotografuota iš PR.
31. Plotas Nr. 10 pasiekus įžemį. Fotografuota iš PV.



32. Plotas Nr. 10 po tyrimų. Fotografuota iš ŠV.
33. Žvalgytas plotas Š tako dalyje. Iš ŠR.
34. Žvalgymų plotas. Tako vieta. Iš ŠV.
35. Žvalgymų plotas ties piliakalniu ir jo papėde. Būsimo tako ir laiptų vieta. Iš ŠV.
36. Žvalgynų plotas. Tako vieta Š žvalgymo dalyje. Iš PV.
37. Žvalgymų metu aptikta apžiestos keramikos šukė piliakalnio papėdėje.
38. Žvalgymų metu aptikta keramikos šukė P projekteuojamo tako dalyje.



Nr. 1 Piliakalnio pylimas ir griovio dalis, kuriame tirtas pl. Nr. 7. Iš

ŠV.



Nr. 2 Plotų Nr. 8—9 vietas prieš tyrimus. Vaizdas iš PV



Nr. 3 Plotų Nr. 1—6 vietas prieš tyrimus. Iš ŠV.



Nr. 4 Piliakalnio aikštelė, kurioje vykdyti žvalgymai. Fotografuota iš Š.



Nr. 5 Plotas Nr. 1 nuėmus velėnā. Fotografuota iš PV



Nr. 6 Plotas Nr. 1 pasiekus įžemį. Fotografuota iš PV.



Nr. 7 Ploto Nr. 1 ŠR sienelė pasiekus įžemį. Fotografuota iš PV.



Nr. 8 Plotas Nr. 2 nuėmus velėnā. Fotografuota iš V. 19



Nr. 9 Ploto Nr. 2 Š sienelės fragmentas pasiekus įžemį.

Fotografuota iš P.



Nr. 10 Plotas Nr. 2 pasiekus įžemį. Fotografuota iš ŠR.



Nr. 11 Plotas Nr. 2 po tyrimų. Fotografuota iš R.



Nr. 12 Plotas Nr. 3 nuėmus velėną. Fotografuota iš Š.



Nr. 13 Plotas Nr. 3 pasiekus ižemj. Fotografuota iš ŠV.



Nr. 14 Plotas Nr. 3 po tyrimų. Fotografuota iš ŠR.



Nr. 15 Plotas Nr. 4 pasiekus ižemj. Fotografuota iš PR.



Nr. 16 Ploto Nr. 4 PR sienelės pjūvis pasiekus ižemj. Fotografuota iš ŠV.



Nr. 17 Plotai Nr. 4—5 po tyrimu. Fotografuota iš ŠV.



Nr. 18 Plotas Nr. 5 pasiekus įžemį. Fotografuota iš V.



Nr. 19 Ploto Nr. 5 R sienelės pjūvis pasiekus įžemį. Fotografuota iš V.



Nr. 20 Plotas Nr. 6 pasiekus įžemį. Fotografuota iš ŠR.



Nr. 21 Ploto Nr. 6 PV sienelēs pjūvis pasiekus jzēmī. Fotografuota iš ŠR.



Nr. 22 Plotas Nr. 6 po tyrimų. Fotografuota iš Š.



Nr. 23 Plotas Nr. 7 pasiekus jzēmī. Fotografuota iš P.



Nr. 24 Plotas Nr. 7 po tyrimų. Fotografuota iš PV.



Nr. 25 Plotas Nr. 8 pasiekus įžemį. Fotografuota iš ŠV.



Nr. 26 Ploto Nr. 8 PR sienelės pjūvis pasiekus įžemį. Fotografuota iš ŠV.



Nr. 27 Plotas Nr. 8 po tyrimų. Fotografuota iš ŠV.



Nr. 28 Plotas Nr. 9 pasiekus įžemį. Fotografuota iš PR.





Nr. 29 Ploto Nr. 9 ŠV sienelēs pjūvis pasiekus ģemī. Fotografuota iš PR.



Nr. 30 Plotas Nr. 9 po tyrimū. Fotografuota iš PR.



Nr. 31 Plotas Nr. 10 pasiekus ģemī. Fotografuota iš PV.



Nr. 32 Plotas Nr. 10 po tyrimū. Fotografuota iš ŠV.



Nr. 33 Žvalgytas plotas Š tako dalyje. Iš ŠR.



Nr. 34 Žvalgymų plotas. Tako vieta. Iš ŠV.



Nr. 35 Žvalgymų plotas ties piaiakalniu ir jo papėde. Būsimo tako ir laiptų vieta. Iš ŠV.



Nr. 36 Žvalgynų plotas. Tako vieta Š žvalgymo dalyje. Iš PV.



**Nr. 37** Žvalgymų metu aptikta apžiestos keramikos šukė piliakalnio papėdėje.



**Nr. 38** Žvalgymų metu aptikta keramikos šukė P projektuojamo tako dalyje.

## **Priedų sąrašas**

1. Archeologinių tyrimų leidimas;
2. Archeologinių tyrimų projektas;
3. Archeologinių tyrimų Lietuvoje straipsnis;
4. Kompaktinis diskas;



**KULTŪROS PAVELDO DEPARTAMENTAS  
PRIE KULTŪROS MINISTERIJOS**

**LEIDIMAS ATLIKTI ARCHEOLOGINIUS TYRIMUS**

**2014-06-03**

(data)

Nr.

Vilnius

**LA-162**

Vadovaujantis Lietuvos Respublikos nekilnojamojo kultūros paveldo apsaugos įstatymo (Žin., 1995, Nr. 3-37; 2004, Nr. 153-5571) 18 straipsnio 6 dalimi, šis leidimas išduotas

**Evelinai Simanavičiūtei, 2013-12-05, Nr. 2739**

(tyrėjo vardas, pavardė, nekilnojamojo kultūros paveldo apsaugos specialisto atestato išdavimo data ir Nr.)

arba mokslo laipsnis ir (ar) pedagoginis vardas)

atlikti:

**Janionių piliakalnio vad. Pykuolio kalnu (3395),**

(numatomos tirti vietos pavadinimas, unikalus kodas Kultūros vertybių registre,

**Širvintų r. sav., Janionių k.,**

adresas, archeologinių tyrimų pobūdis)

**detaliuosius archeologinius tyrimus**

pagal archeologinių tyrimų projektą:

Janionių piliakalnio (u.k. 3395) (Širvintų r. sav., Čiobiškio sen., Janionių k.) detaliųjų tyrimų ir archeologinių žvalgymų 2014 m. projektas, 2014-06-02

-

(projekto pavadinimas, aprobavimo data)

archeologinių tyrimų grupę sudaro šie archeologai (pildoma, jeigu grupė sudaroma):

(vardai, pavardės)

(antra pusė)

Papildomi paveldosaugos reikalavimai archeologinių tyrimų metu :

---

---

---

---

---

Leidimas galioja iki 2014-11-30  
(metai, mėnuo, diena)

Leidimo galiojimas pratęstas iki \_\_\_\_\_  
(metai, mėnuo, diena)

Apskaitos, paveldotvarkos planavimo  
skyriaus vyriausioji specialistė  
(leidimą išdavusio tarnautojo pareigų pavadinimas) A. V. (parašas)

Ieva Bartminaitė  
(vardas, pavardė)

(leidimą galiojimą pratęsusio tarnautojo pareigų  
pavadinimas) A. V. (parašas)

(vardas, pavardė)

Leidimas taip pat tyrėjui suteikia teisę naudoti elektronines priemones, sudarinėti planus, filmuoti, fotografuoti, piešti, rinkti radinius ir mėginius tiriamame objekte.

Tyrėjas archeologinių tyrimų metu ir juos atlikęs privalo laikytis Lietuvos Respublikos nekilnojamojo kultūros paveldo apsaugos įstatymo (Žin., 1995, Nr. 3-37; 2004, Nr. 153-5571), Paveldo tvarkybos reglamento PTR 2.13.01:2011 „Archeologinio paveldo tvarkyba“, patvirtinto Lietuvos Respublikos kultūros ministro 2011 m. rugpjūčio 16 d. įsakymu Nr. ĮV-538 (Žin., 2011, Nr. 109-5162), Nekilnojamųjų kultūros vertybių atskleidimui reikalingų tyrimų duomenų apimties aprašo, patvirtinto Lietuvos Respublikos Kultūros ministro 2005 m. birželio 22 d. įsakymu Nr. ĮV-259 (Žin., 2005, Nr. 80-2927), Kultūros paveldo objektų ar vietovių apžiūros, būklės fiksavimo ir tyrimo atlikimo užtikrinimo taisyklių, patvirtintų Lietuvos Respublikos kultūros ministro 2005 m. birželio 9 d. įsakymu Nr. ĮV-240 (Žin., 2005, Nr. 76-2766), Nekilnojamojo kultūros paveldo tyrimų metu rastų archeologinių radinių perdavimo muziejams taisyklių, patvirtintų Lietuvos Respublikos kultūros ministro 2005 m. vasario 25 d. įsakymu Nr. ĮV-66 (Žin., 2005, Nr. 30-960), Leidimų atlikti archeologinius tyrimus išdavimo tvarkos aprašo, kitų teisės aktų nustatytų paveldosaugos reikalavimų ir šiame leidime nustatytų papildomų paveldosaugos reikalavimų.

EVELINA SIMANAVIČIŪTĖ

(tyrėjo vardas, pavardė)

Antakalnio g. 39-41, Vilnius, tel. 868428473, e.paštas: evelinasim@gmail.com

(adresas pašto korespondencijai siųsti, telefonas, el. pašto adresas)

Kultūros paveldo departamentui  
prie Kultūros ministerijos

**PRAŠYMAS IŠDUOTI LEIDIMĄ ATLIKTI ARCHEOLOGINIUS  
TYRIMUS**

2014 m. gegužės 28 d.

Prašau išduoti Evelinai Simanavičiūtei, atestatas išduotas 2013-12-05,  
man, Nr.  
(vardas, pavardė, nekilnojamojo kultūros paveldo apsaugos specialisto  
atestato išdavimo

2739. Trečia kategorija.

data ir Nr. arba mokslo laipsnis ir (ar) pedagoginis vardas)

leidimą Janionių piliakalnio (u.k.3395) (Širvintų r.sav., Čiobiškio sen.,  
atlikti Janionių  
(numatomos tirti vietos pavadinimas,  
k.) archeologinius žvalgymus ir detaliuosius tyrimus.

unikalus kodas Kultūros vertybių registre, adresas, archeologinių tyrimų pobūdis)

Archeologinius tyrimus 2014 m. gegužės - lapkričio mėn.  
numatoma atlikti

(pradžios ir pabaigos terminai)

Archeologinių tyrimų Širvintų rajono savivaldybės administracija.  
užsakovas Vilniaus g. 61, Širvintos LT – 19120.  
(vardas, pavardė ar juridinio asmens pavadinimas,

tel. 8 382 51590

adresas pašto korespondencijai siųsti, telefonas, el. pašto adresas)

Tyrėjo pasirenkamas bendravimo su Mokslinės archeologijos komisijos sekretoriumi  
dėl Leidimo atlikti archeologinius tyrimus išdavimo būdas: elektroniniu paštu:

[evelinasim@gmail.com](mailto:evelinasim@gmail.com) arba

Telefonu: 868428473

---

(pasirinktinai nurodomas elektroninis paštas, arba faksas, arba adresas pašto korespondencijos siuntoms gauti,  
arba kitas būdas)

---

**PRIDEDAMA:**

1. Archeologinių tyrimų projektas su priedais, 6 lapai.

---



---

(parašas)

Evelina Simanavičiūtė

---

(vardas, pavardė)



## VšĮ „Kultūros paveldo išsaugojimo pajėgos“

---

VšĮ „Kultūros paveldo išsaugojimo pajėgos“

Susipažinau:

Širvintų rajono savivaldybės administracijos  
Kultūros, turizmo ir ryšių su užsienio šalimis  
skyriaus vyriausioji specialistė

  
**Laura Kirtiklianė**

**Janionių piliakalnio (u.k. 3395) (Širvintų r. sav., Čiobiškio sen., Janionių k)  
detaliųjų tyrimų ir archeologinių žvalgymų 2014 m. projektas**

**Tyrėja:** Evelina Simanavičiūtė

**Tel. Nr.:** 868428473

**El. paštas:** [evelinasim@gmail.com](mailto:evelinasim@gmail.com)

**Užsakovas:** Širvintų rajono savivaldybės administracija

**Tel. Nr.:** 8 382 51590

**Adresas:** Vilniaus g. 61, Širvintos LT-19120

Vilnius, 2014

## AIŠKINAMASIS RAŠTAS

Širvintų rajono savivaldybė organizuoja Janionių piliakalnio (u.k. 3395) (Širvintų r. sav., Čiobiškio sen., Janionių k.) tvarkybos darbus. Darbai planuojami vykdyti piliakalnio apsaugos zonoje ir saugomoje teritorijoje. Projekto vadovo R. Zilinsko suprojektuota nuo privataus sklypo ribos, esančios į ŠR nuo piliakalnio, įrengti link piliakalnio PV kryptimi einantį 250 m ilgio, 1.5 m pločio skaldinėlio dangos taką. Žemės paviršius tako vietoje suplanuotas nuimti tik 5 cm. Tako atkarpoje, esančioje vizualinės apsaugos pozonyje, bus įrengta 2 m ilgio 20 cm skersmens vandens pralaida. Žemė šioje vietoje bus kasama iki 0.5 m gylio. Šalia tako pastatoma rodyklė. Jos vietoje žemė bus judinama 1,1x1.1 m plote, iki 0.3 m gylio. Piliakalnio teritorijos pakraštyje bus pastatytas riboženkliis (jam žemė bus judinama 1x1 m plote, iki 0.3 m gylio) ir apžvalgos aikštelė su 2 suolais, šiukšledėže ir laužaviete. Suolams žemė bus judinama 2x0,3 m plotuose, iki 1 m gylio. Šiukšledėžei - 0.74x0.74 m plote, iki 0.8 m gylio. Laužavietei – 2.2 m skersmens plote iki 0.3 m gylio. Tako atkarpoje per gynybinį griovį suprojektuota dar viena analogiška pirmajai vandens pralaida. Takas į piliakalnio aikštelę kils pylimo rytiniu šlaitu, kur suprojektuoti terasiniai laiptai. Laiptų konstrukcija parinkta tokia, kad žemė judinama nebus. Pakopos prie žemės tvirtinamos jas prikalant geležiniais kampuočių strypais. Piliakalnio aikštelėje takas eis iki jos galo ir užsibaigs apžvalgos aikšte. Čia žemės paviršius bus judinamas iki 5 cm. gylio.

Prieš pradėdant šiuos darbus suplanuotose žemės judinimo vietose bus atlikti detalieji archeologiniai tyrimai ir archeologiniai žvalgymai, kuriuos užsakė savivaldybė.

### **Piliakalnio aprašymas ir tyrimų apžvalga:**

Piliakalnis (Pikuolio Kalnas) įrengtas aukštumos kyšulyje, Musės dešiniajame krante, ties jos santaka su bevardžiu upeliu. Aikštelė keturkampė, pailga ŠV-PR kryptimi, 22x10 m dydžio. Jos ŠV krašte supiltas 1,2 m aukščio, 15 m pločio pylimas, kurio išorinis 3,5 m aukščio šlaitas leidžiasi į 12 m pločio, 2 m gylio griovį. Pylime yra daug perdegusio molio. Šlaitai statūs, 15-25 m aukščio.

Piliakalnis apardytas duobių, P kraštas nugriuvęs į upelį. Jis apaugęs mišriu mišku.

Piliakalnis datuojamas I tūkst. - II tūkst. pradžia.<sup>1</sup>

**Tyrimų tikslas:**

Archeologinių tyrimų tikslas – ištirti pritaikant lankymui piliakalnį suprojektuotas infrastruktūros vietas. Išsiaiškinti ar planuojamų žemės judinimo darbų vietose yra kultūrinis sluoksnis bei archeologiniu požiūriu vertingų radinių, konstrukcijų. Atlikti fotofiksaciją, nubraižyti brėžinius, aprašyti, užfiksuoti bei surinkti archeologinius radinius.

**Tyrimų apimtis ir metodika:**

Detalieji archeologiniai tyrimai bus atliekami ištiriant pralaidų vietosje 3x1 m plotus, rodyklės vietoje 1x1 m plotą, riboženklio vietoje 1x1 m plotą, 2 suolų vietose 2x1 m plotus, šiukšlėdėžės vietoje 1x1 m plotą, laužavietės vietoje – 2.5x2.5 m plotą, informacinio stendo vietoje 2.5x1 m plotą rankiniu būdu preparuojant iki įžemio. Detaliųjų tyrimų plotas – 20 – 25 m<sup>2</sup>

Suprojektuotų takų, terasinių laiptų, apžvalgos aikštelių vietose, kur žemės paviršius planuojamas judinti tik iki 5 -10 cm gylio planuojama archeologiniai žvalgymai vizualiai ir metalo detektoriumi tikrinant žemės paviršių. Vizualiai bus žvalgoma ir visoje piliakalnio teritorijoje atliekant pavienių duobių užpylimo atvežtiniu gruntu darbus, kur žemės paviršius vietomis gali būti negiliai judinamas grąžinant į duobes šalia jų esančias žemes. Archeologinių žvalgymų plotas apie 400 m<sup>2</sup>.

**Tyrimų trukmė:**

Tyrimus planuojama atlikti 2014 m. gegužės – lapkričio mėnesiais.

**Tyrimus vadovė:**

Archeologė Evelina Simanavičiūtė.



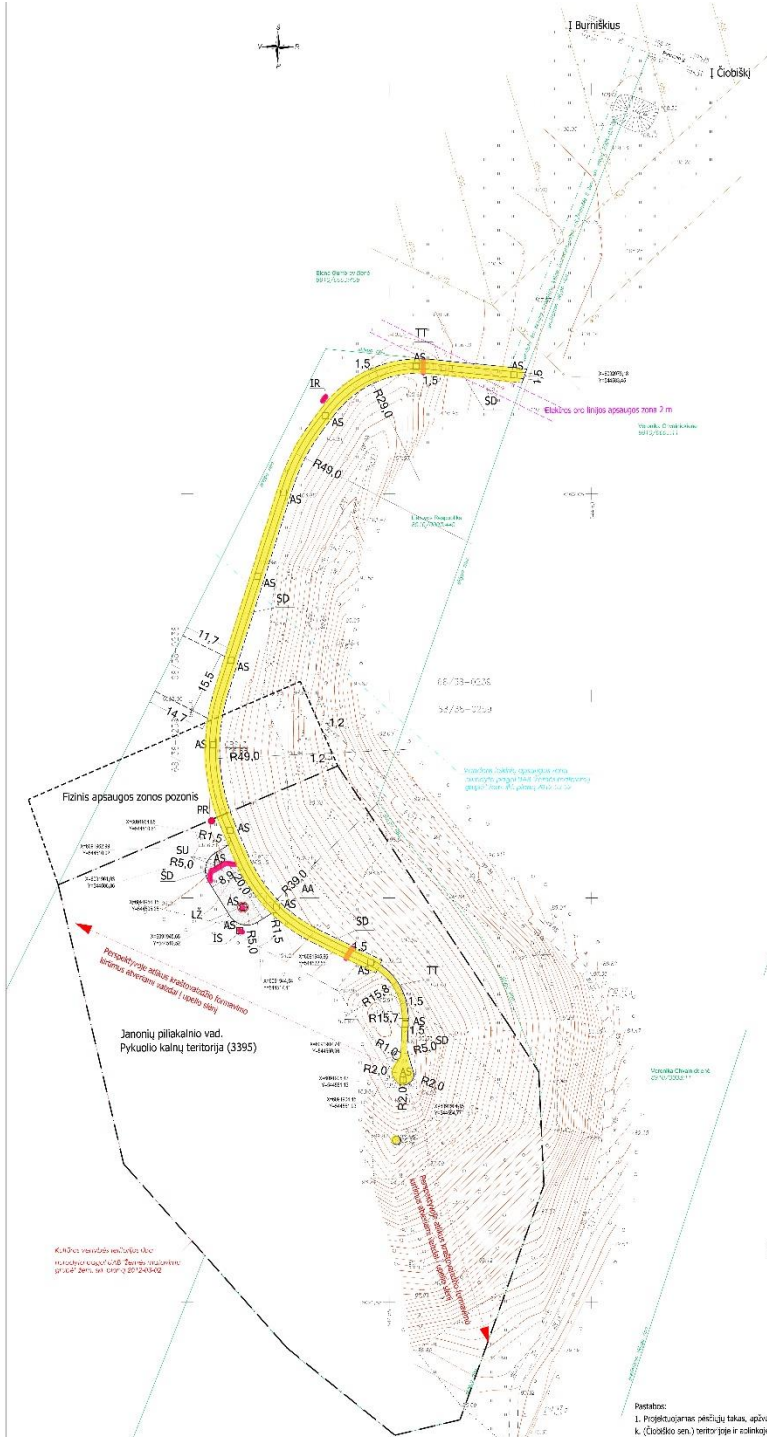
---

<sup>1</sup> Zabiela G., Janionių piliakalnis. (Internetinė prieiga: [www.piliakalniai.lt](http://www.piliakalniai.lt))[Žiūrėta 2014 -05-25].

Priedai:

1. Planuojamos archeologinių tyrimų plotų vietos (1lapas).
2. Vietos fotonuotraukos prieš tyrimus (1 lapas).

**PĚŠČIJŲ TAKO, LAIPTŲ IR APŽVALGOS AIKŠTELĖS SU INFRASTRUKTŪRA PRIE JANONIŲ PILIAKALNIO VAD. PYKUOLIO KALNŲ (3395) ĮRENGIMAS JANONIŲ K., ČIOBIŠKIO SEN., ŠIRVINTŲ R. SAV. ĮRANGOS IŠDĖSTYMO SCHEMA (SKLYPO PLANAS) M 1:500**



- SUTARTINIAI ŽENKLAI**
- Janonių pilialkainio vad. Pykuolio kalnų teritorija (3395)
  - - - Pilialkainio fizinio apsaugos zonos pozonio riba
  - Žemės sklypų ribos
  - Servituto riba
  - Elektros oro linijos apsaugos zona 2 m
  - TT Projektuojami pėsčiųjų takai TT 1,5 m pločio
  - IS Projektuojamas informacinis stendas IS
  - AA Projektuojama apžvalgos aikštelė AA susformavusios aikštelės vietoje
  - LŽ Projektuojama lauzavietė LŽ
  - SU Projektuojami suolukai SU
  - SD Projektuojama šūkškadėte SD
  - IR Projektuojama informacinė rodyklė IR
  - PR Projektuojamas paminklinis rožėnėlis PR
  - Projektuojamas pėsčiųjų takas SD 1,5 m pločio, įrengiamas vietoje laikinio medžiagų privežimo kelio (3,5 m pločio) ir sandėliavimo aikštelės, kurie susiaurinami iki pėsčiųjų tako pločio, užbaigus drabus, patalpi plotai reikultuojami
  - Archeologinių tyrimų metu numatyta užpilti esamas duobes
  - Archeologinių žvalgymų vietas
  - Detaliųjų archeologinių tyrimų vietas

**Pastabos:**

1. Projektuojamas pėsčiųjų takas, apžvalgos aikštelė kita infrastruktūra Janonių pilialkainio vad. Pykuolio kalnų, (3395) Širvintų r. sav., Janonių k. (Čiobiško sen.) teritorijoje ir aplinkoje.
2. Pilialkainio įrengimo apšvietimo įvykdymo. Mažes šalinėjimo tvarko. ties jos centras su bendruoju upeliu. Aikštelės kėlimas, pagal ŠV-IR kryptį, 20x10 m dydžio, su šv. krašte suapnais 1,2 m aukščio, 15 m pločio pylimas, kurio šoninis 1,5 m aukščio šlaitas nuolydis į 12 m pločio, 2 m gylis griovį. Pylimo viršaus, pordygiuoto mūro. Šlaitai mato, 15,25 m aukščio. P pilialkainio krašto ruožines į upelį. Jis apsaugos mūro mūku. Pilialkainio drabužiamis 1 tūkst. - 11 tūkst. pradžia.
3. Siekiant pilialkainio tyrimams suformuoti pilialkainio teritorijos maršrutus - suprojektuojamas pėsčiųjų takas, apžvalgos aikštelė vietoje susiformavusios esamos, suolukai, lauzavietė, informacinė rodyklė - stendas, paminklinis rožėnėlis. Projektuojant pėsčiųjų takus patalpiams tik žemė sugrupuota (E+3 07), o visa taisyklė konstrukcija įrengiama ant geotekstilės sluoksnio, tikėjus pilialkainio aikštelę, kurioje esantys nelijamajai užpilti senieji dirviniai ir žvyro mūro suolukai, acetajama žvė. Viskas žemės juosimo vietoje numatom archeologiniai tyrimai.
4. Archeologinių tyrimų metu numatyta užpilti esamas duobes pilialkainio aikštelėje. Paspėtytoje numatoma krušavosizdo formavimo kirtimo, objekto teritorijoje, sekanti atveiti žemėnės užpildyti upelio sieną.

Esamos požeminės komunikacijos sukeitimas	
1	ATLITGSD
2	Debesinis šiluma
3	ATLITGSD
4	Debesinis šiluma
5	ATLITGSD
6	Debesinis šiluma

Koordinatų sistema: LKS-04  
Aukščių sistema: Baltijos  
Horizontalių lapas: 0,5 m

Toponimo bazė: Žemės sklypų kadastras N:83101003-449  
Janonių k., Čiobiško sen., Širvintos r.

Individuali įmonė "TOPOGEOS"			
Įmonės Nr.	Įmonės pavadinimas	Įmonės adresas	Įmonės kodas
1847 274	Įmonės pavadinimas: J. MOKŠIŲKIS	Įmonės adresas: 13-01-24	Įmonės kodas: N 1820
Įmonės vadovas:	J. MOKŠIŲKIS	Įmonės adresas: 13-01-24	Įmonės kodas: N 1820
Įmonės vadovas:	A. DORŠIŲNĖ	Įmonės adresas: 13-01-24	Įmonės kodas: N 1820

Asmenys		Prašymų pateikimo data		Prašymų pateikimo vieta	
Asmenys Nr.	Asmenys pavadinimas	Prašymų pateikimo data	Prašymų pateikimo vieta	Asmenys Nr.	Asmenys pavadinimas
1	Asmenys pavadinimas: J. MOKŠIŲKIS	2023-01-24	Asmenys pavadinimas: J. MOKŠIŲKIS	1	Asmenys pavadinimas: J. MOKŠIŲKIS
2	Asmenys pavadinimas: A. DORŠIŲNĖ	2023-01-24	Asmenys pavadinimas: A. DORŠIŲNĖ	2	Asmenys pavadinimas: A. DORŠIŲNĖ



**Pav. 1** Piliakalnio aikštelė, kurioje bus takas ir apžvalgos aikštelė. Fotografuota iš Š.



**Pav. 2** Piliakalnio pylimas, kur R jo šlaitu eis terasuoti laiptai. Vaizdas iš ŠV



**Pav. 3** Būsimo tako šiaurinės atkarpos vieta. Vaizdas iš PV.



**Pav. 4** Būsimo tako ir apžvalgos aikštelės vieta. Vaizdas iš ŠV.

*Janionių piliakalnio (Širvintų r. sav., Čiobiškio sen., Janionių k.) 2014 m. detalieji archeologiniai tyrimai ir archeologiniai žvalgymai*

Janionys, piliakalnis (Širvintų r. sav., Čiobiškio sen., Janionių k.)	Evelina Simanavičiūtė	23,75 (10 perkasų) Išžvalgytas 375 m <sup>2</sup> plotas	Kultūrinio sluoksnio neaptikta. Paviršiuje rasta pora XIX –XX a. datuojamų buitinės keramikos šukių.
--	--------------------------	--	--