

Rūdaičių piliakalnio, vad. Pilale (5258) teritorijos, Kretingos r. sav., Rūdaičių k.
(Kretingos sen.) žvalgomųjų archeologinių tyrimų ir archeologinių žvalgymų 2014 m.
ataskaita

Ataskaitos autorius
Tomas Ivanauskas

Klaipėda, 2015

Turinys

Įvadas.....	3
Žvalgomųjų archeologinių tyrimų aprašymas.....	5
Archeologinių žvalgymų aprašymas.....	6
Išvados.....	7
Planų, brėžinių, nuotraukų ir priedų sąrašas.....	8
Planai.....	9
Brėžiniai.....	10
Nuotraukos.....	12
Priedai.....	15

Įvadas

UAB „Arkosta“ ir Kretingos rajono savivaldybės administracija vykdė Rūdaičių piliakalnio, vad. Pilale (5253) tvarkybos ir pritaikymo viešajam pažinimui ir naudojimui projektą. Rūdaičių piliakalnio atlikti tvarkybos darbai: 1) atlikti miško valymo darbai, iškertant menkaverčius krūmus ir medžius, paliekant didesnius medžius, 2) įrengta automobilių stovėjimo aikštelė, 3) įrengti laiptai, takai ir piliakalnio aikštelė, 4) pastatyti suoliukai ir šiukšliadėžės. Sumontuoti pakabinami ant sijų laiptai, neįkasant jų į šlaitą, kuris saugomas kaip piliakalnio vertingoji savybė. Pastatyti suolai ir šiukšliadėžės – antžeminiai, jų medinės dalys buvo pritvirtintos prie natūralių akmenų. Įrengiant taką (200 m²) ir piliakalnio aikštelę (82 m²), buvo planuota nukasti 15 – 20 cm, tačiau, taupant lėšas, numatyta takų ir aikštelės vietoje neatlikti žemės kasimo darbų, o takus įrengti tiesiai ant esamo grunto, užpilant žvyro skaldą. Žemės judinimo darbai numatyti tik planuojamos automobilių stovėjimo aikštelės vietoje. Projektuotos automobilių stovėjimo aikštelės vietoje, kurios dydis 100 m², buvo atlikti žvalgomieji archeologiniai tyrimai ir archeologiniai žvalgymai. Archeologinius tyrimus užsakė UAB „Arkosta“. Leidimas vykdyti archeologinius tyrimus Nr. LA – 41, išduotas Kultūros paveldo departamente 2014 – 04 – 02 (*Priedas Nr. 2*).

2014 m. balandžio 7 – 10 dienomis buvo atlikti žvalgomieji archeologiniai tyrimai, o 2014 m. balandžio 25 d. buvo atlikti archeologiniai žvalgymai projektuotos automobilių stovėjimo aikštelės vietoje. Žvalgomųjų archeologinių tyrimų metu buvo iširtos 2 perkastos, kurių dydis buvo 2x5 m, iš viso iširtas 20 m² plotas (*Planas Nr. 1*). Archeologinių žvalgymų metu buvo žvalgytas visas įrengiamos aikštelės (100 m²) plotas (*Planas Nr. 1*), stebint ir fiksuojant mechanizuotai kasamą gruntą, bei tikrinant iškasamą gruntą.

Tyrimų tikslas buvo nustatyti ar projektuojamos automobilių stovėjimo aikštelės vietoje yra moksliniu - archeologiniu požiūriu vertingų kultūrinių sluoksnių ir archeologinių objektų.

Žvalgomosios perkastos tirtos rankiniu būdu, žemės kasimo darbus atliko archeologas Tomas Ivanauskas, Klaipėdos Universiteto Istorijos su archeologijos specializacija bakalaurantė Marina Barinova, savanoriai Andrej Barinov ir Antanas Vasiliauskas. Tyrimams vadovavo, fotofiksaciją atliko ir braižė brėžinius ataskaitos autorius – archeologas Tomas Ivanauskas (*atestato Nr. 1784, atestatas galioja iki 2016 – 03 – 25*).

Rūdaičių piliakalnis yra valstybės saugomas regioninio reikšmingumo lygmens kultūros paveldo objektas. Šio objekto archeologinio pobūdžio vertybės: piliakalnio reljefas, šlaitai, aikštelė bei aplink

esantis kultūrinio kraštovaizdžio reljefas. Saugomos teritorijos plotas – 2,07 ha.¹ Piliakalnis yra įrengtas atskiroje kalvoje, Žibos upės kairiajame krante. Aikštelė apvali, 30 m skersmens. Jos P-V kraštuose supiltas 0,5 m aukščio ir 10 m pločio puslankio formos pylimas. Šlaitai statūs, 4 – 10 m aukščio. Piliakalnis pasiekiamas Rūdaičių – Vydmantų keliu pavažiavus 450 m į V, pervažiavus Žibą. Tyrimų metu piliakalnio aikštelės centrinėje dalyje buvo išlikęs buvusio trianguliacijos bokšto apkasas, o šiauriniame pakraštyje ir šlaite pastebimos per Antrąjį pasaulinį karą iškastų apkasų žymės. Piliakalnis labai apardytas arimų (iki XX a. 6 deš. teritorija buvo ariama).² Teritorija apaugusi menkaverčiais medžiais ir krūmais, kurie susiformavo XX a. II p. – XXI a. pr., piliakalnio aikštelė dirvonuoja. Piliakalnis datuojamas I tūkst. – XIII a.³

Tyrimų vietoje, projektuotos automobilių stovėjimo aikštelės vietoje, buvo transporto priemonių išvažinėta ir nepjauta žolė. Tyrimų vietoje reljefas lygus, labai nežymiai žemėjantis Š kryptimi.

Piliakalnis ir aplink esanti teritorija anksčiau nebuvo detaliau tyrinėta.

¹ *Rūdaičių piliakalnis, vad. Pilalė*, Kretingos r. sav., Rūdaičių k. (Kretingos sen.). [interaktyvus], žiūrėta 2013-11-08, prieiga per internetą: <http://kvr.kpd.lt/heritage/Pages/KVRDetail.aspx?lang=lt&MC=5258>

² *Lietuvos piliakalniai*, Rūdaičiai, [interaktyvus], žiūrėta 2013-11-08, prieiga per internetą: http://www.piliakalniai.lt/piliakalnis.php?piliakalnis_id=241

³ Ten pat.

Žvalgomųjų archeologinių tyrimų aprašymas

Perkasa Nr. 1 (Planas Nr. 1, brėžiniai Nr. 1 ir 2, nuotraukos Nr. 1 – 3)

Perkasa buvo tirta projektuotos automobilių stovėjimo aikštelės vietoje, Rūdaičių piliakalnio, vad. Pilalė (5258) pietvakarinės teritorijos pakraštyje, 7 m į šiaurę nuo kelio Pilalės g. ir apie 2 m į rytus nuo ariamo lauko. Perkastos koordinatės: ŠV kampas – 323126, 6203774 (LKS), ŠR kampas – 323128, 6203774 (LKS), PR kampas – 323128, 6203769 (LKS), PV kampas – 323126, 6203769 (LKS). Perkastos dydis 2x5 m, ilgesnėmis sienelėmis orientuota V – R kryptimis, trumpesnėmis - Š – P kryptimis (**Planas Nr. 1**). Perkasa buvo suskirstyta kvadratais po 1 m, ilgesnė sienelė pažymėta skaičiais, trumpesnė – raidėmis. Skaičių seka didėja iš Š į P, raidžių – iš R į V. Tirta iki 50 – 60 cm gylio nuo buvusio žemės paviršiaus.

Nuėmus paviršiuje buvusią velėną, buvo aptiktas vidutiniškai 40 cm storio siekiantis rudos žemės sluoksnis (**sluoksnis Nr. 1, toliau – sl.**) Sluoksnyje aptikta tik smulkių čerpių fragmentų ir metalinės grandinės fragmentas, kurie būdingi XX a., tad jokios mokslinės archeologinės svarbos neturi ir buvo užkasti radimo vietoje. Po rudos žemės sluoksniu (**sl. 1**), visoje perkasoje 40 – 45 cm gylyje fiksuotas rudas priemolis – įžemis (**sl. 2**) (**brėžiniai Nr. 1 ir 2, nuotraukos Nr. 2 ir 3**). Pietinėje sienelėje ir 80 cm į šiaurę nuo senelės buvo aptikti du akmenys, buvę 40 – 50 cm gylyje. Nejudintame grunte buvę akmenys jokios struktūros nesudarė, žemės sluoksniuose tamsesnės dėmės neišsiskyrė, archeologinių radinių neaptikta.

Perkasa Nr. 2 (Planas Nr. 1, brėžiniai Nr. 3 ir 4, nuotraukos Nr. 4 – 6)

Perkasa buvo tirta 3 m į rytus nuo perkastos Nr. 1 ir 8 m į šiaurę nuo kelio Pilalės g., lygiagrečiai perkasai Nr. 1. Perkastos koordinatės: ŠV kampas – 323132, 6203776 (LKS), ŠR kampas – 323134, 6203776 (LKS), PR kampas – 323134, 6203771 (LKS), PV kampas – 323132, 6203771 (LKS). Perkastos dydis 2x5 m, ilgesnėmis sienelėmis orientuota V – R kryptimis, trumpesnėmis - Š – P kryptimis (**Planas Nr. 1**). Perkasa buvo suskirstyta kvadratais po 1 m, ilgesnė sienelė pažymėta skaičiais, trumpesnė – raidėmis. Skaičių seka didėja iš Š į P, raidžių – iš R į V. Tirta iki 50 – 60 cm gylio nuo buvusio žemės paviršiaus. Tirta iki 70 – 90 cm gylio nuo esamo žemės paviršiaus.

Po velėna kv. A5-A3 ir kv. B5-B3 buvo aptiktas rudos žemės su rudo priemolio priemaišomis sluoksnis (**sl. 1**), kurio storis siekė 10 – 20 cm. Šis sluoksnis supiltinis, suformuotas anksčiau iškasus šalia esantį melioracinį griovį. Giliau buvo atidengtas 35 cm storio rudos žemės sluoksnis (**sl. 2**) – armuo. Kv. A1-2 ir B1-2 šis sluoksnis buvo fiksuotas iškart po velėna, šiuose kvadratuose rudos žemės sluoksniu (**sl. 2**) storis siekė 40 cm. Rudos žemės sluoksnyje (**sl. 2**) buvo aptikta pavienių smulkių čerpių ir raudonų

plytų fragmentų. Šie fragmentai neinformatyvūs ir neturi mokslinės svarbos, todėl buvo užkasti radimo vietoje. 40 – 60 cm gylyje nuo žemės paviršiaus, buvo fiksuotas įžemis – rudas priemolis (*sl. 3*) (*brėžiniai Nr. 3 ir 4, Nuotraukos Nr. 5 ir 6*). Archeologinių radinių neaptikta.

Atlikus žvalgomojus archeologinius tyrimus tirtos perkastos buvo užkastos (*Nuotrauka Nr. 7*).

Archeologinių žvalgymų aprašymas

Tyrimų projekte buvo numatyta, jog žvalgomųjų archeologinių tyrimų metu neaptikus archeologiniu požiūriu vertingų kultūrinių sluoksnių ir archeologinių objektų, likusioje projektuojamos automobilių stovėjimo aikštelės vietoje bus atliekami archeologiniai žvalgymai. Buvo žvalgytas iki 110 m² siekiantis plotas, kuriame projektuota automobilių stovėjimo aikštelė (*Planas Nr. 1*). Žvalgymų metu buvo fiksuojamas mechanizuotai nukasamas gruntas, ieškoma archeologinių radinių ir stebima ar kasimo darbų metu nebus atidengiami archeologiniai objektai. Po augaliniu sluoksniu buvo fiksuotas rudos spalvos žemės sluoksnis (*Nuotraukos Nr. 8 – 10*), jokių archeologinių objektų ir radinių nebuvo aptikta. Žvalgymai vykdyti iki projektinio gylio – 30 cm nuo esamo žemės paviršiaus.

Išvados

2014 m. balandžio 7 – 10 dienomis buvo vykdyti žvalgomieji archeologiniai tyrimai, o balandžio 25 d. buvo atlikti archeologiniai žvalgymai Rūdaičių piliakalnio, vad. Pilale (5253) teritorijoje, suprojektuotos automobilių stovėjimo aikštelės vietoje. Žvalgomųjų archeologinių tyrimų metu buvo ištirtos 2 perkastos, kurių dydis buvo 2x5m, viso ištirtas 20 m² plotas, ir buvo žvalgytas iki 110 m² siekiantis plotas, kai mechanizuotai buvo nukasamas gruntas iki 30 cm gylio nuo esamo žemės paviršiaus.


Atlikus žvalgomuosius archeologinius tyrimus, nustatyta, kad tirtose vietose vyrauja 40 – 60 cm storio, anksčiau ariamos rudos žemės sluoksnis. Kultūrinis sluoksnis šioje Rūdaičių piliakalnio teritorijos dalyje nėra susiformavęs. Tyrimų metu neaptikta jokių archeologinių radinių. Atidengti ir fiksuoti žemės sluoksniai archeologinės – paminkloauginės vertės neturi. Archeologinių žvalgymų metu archeologinių radinių ir archeologinių objektų neaptikta.

Kadangi tirtame plote nėra susiformavusio kultūrinio sluoksnio ir archeologinių radinių, todėl tirtame plote yra galima įrengti automobilių stovėjimo aikštelę, šiems darbams atlikti papildomų archeologinių tyrimų nereikia. Kiti piliakalnio tvarkymo darbai, kurie yra numatyti neatliekant žemės kasimo darbų (įrengiami laiptai, ant augalinio sluoksnio pilant smėlį ir žvyro skaldą, įrengiami pakabinami laiptai, iškertami menkaverčiai medžiai, pastatomi suolai ir šiukšliadėžės, pritvirtinti prie natūralių akmenų), yra galimi nedalyvaujant archeologui. Bet kokie piliakalnio tvarkymo darbai, kuriuose būtų atliekami žemės kasimo darbai, netirtose vietose, galimi tik atlikus archeologinius tyrimus.

Žvalgomųjų archeologinių tyrimų ir archeologinių žvalgymų metu įrengiamos automobilių stovėjimo aikštelės vietoje nebuvo aptikta kultūrinių sluoksnių ir archeologinių radinių – patikslinti piliakalnio chronologijos nėra duomenų.

Ataskaita parengta 2 egzemplioriais, kurie perduoti Kultūros paveldo departamentui. Grafinė medžiaga ir tyrimų nuotraukos įrašytos į skaitmeninę laikmeną (CD), kuri pridėta prie kiekvieno ataskaitos egzempliorio.

Archeologas Tomas Ivanauskas



Planų, brėžinių, nuotraukų ir priedų sąrašas

Planai

Planas Nr. 1. Žvalgomųjų archeologinių tyrimų ir archeologinių žvalgymų vieta.....9

Brėžiniai

Sutartiniai ženklai.....10

Brėžinys Nr. 1. Perkasa Nr. 1, šiaurinis pjūvis.....11

Brėžinys Nr. 2. Perkasa Nr. 1, vakarinis pjūvis.....11

Brėžinys Nr. 3. Perkasa Nr. 2, šiaurinis pjūvis.....11

Brėžinys Nr. 4. Perkasa Nr. 2, vakarinis pjūvis.....11

Nuotraukos

Nuotrauka Nr. 1. Perkasa Nr. 1, prieš pradėdant tyrimus, vaizdas iš PV.....12

Nuotrauka Nr. 2. Perkasa Nr. 1, šiaurinis pjūvis, vaizdas iš P.....12

Nuotrauka Nr. 3. Perkasa Nr. 1, vakarinis pjūvis, vaizdas iš R.....12

Nuotrauka Nr. 4. Perkasa Nr. 2, prieš tyrimus, vaizdas iš PV.....13

Nuotrauka Nr. 5. Perkasa Nr. 2, šiaurinis pjūvis, vaizdas iš P.....13

Nuotrauka Nr. 6. Perkasa Nr. 2, vakarinis pjūvis, vaizdas iš ŠR.....13

Nuotrauka Nr. 7. Perkasa Nr. 1 ir perkasa Nr. 2, vaizdas po tyrimų, vaizdas iš PV.....14

Nuotrauka Nr. 8. Žvalgytas plotas, vaizdas iš PR.....14

Nuotrauka Nr. 9. Žvalgytas plotas, vaizdas iš ŠV.....14

Nuotrauka Nr. 10. Žvalgytas plotas, vaizdas iš ŠR.....14

Priedai

Priedas Nr. 1. Archeologinių žvalgomųjų tyrimų projektas.....15

Priedas Nr. 2. Leidimas atlikti archeologinius tyrimus.....24

Planas Nr. 1

Žvalgomųjų archeologinių tyrimų ir archeologinių žvalgymų vieta



0 m 30 m 60 m 90 m

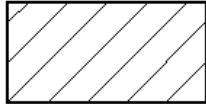
Sutartiniai ženklai

- Rudaičių piliakalnio, vad. Pilale (5258) teritorija
- Perkasų vietos
- Žvalgytas plotas


Sutartiniai ženklai



Ruda žemė



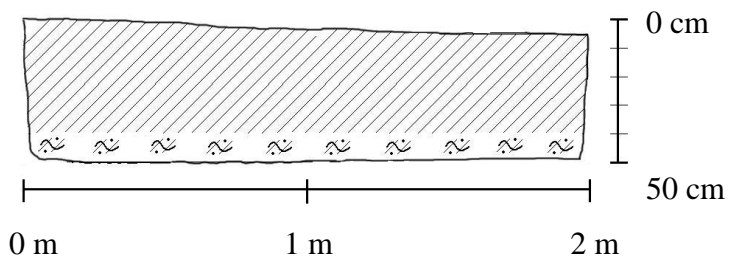
Šviesi ruda žemė su molio priemaišomis



Rudas priemolis

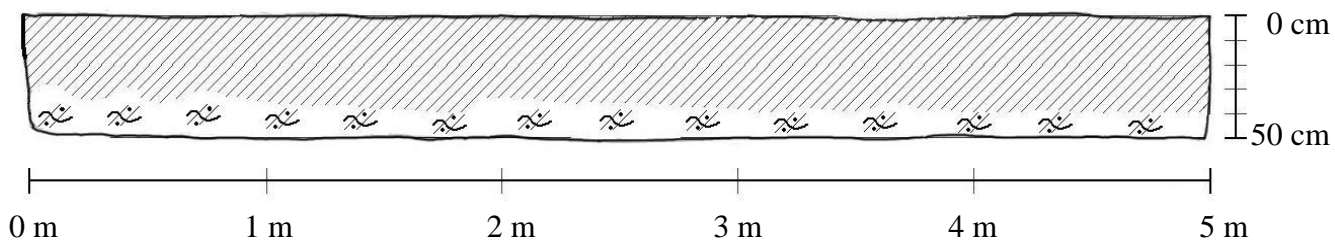
Brėžinys Nr. 1

Perkasa Nr. 1, šiaurinis pjūvis



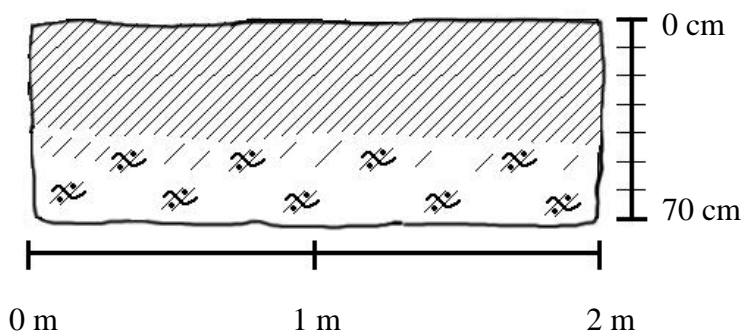
Brėžinys Nr. 2

Perkasa Nr. 1, vakarinis pjūvis



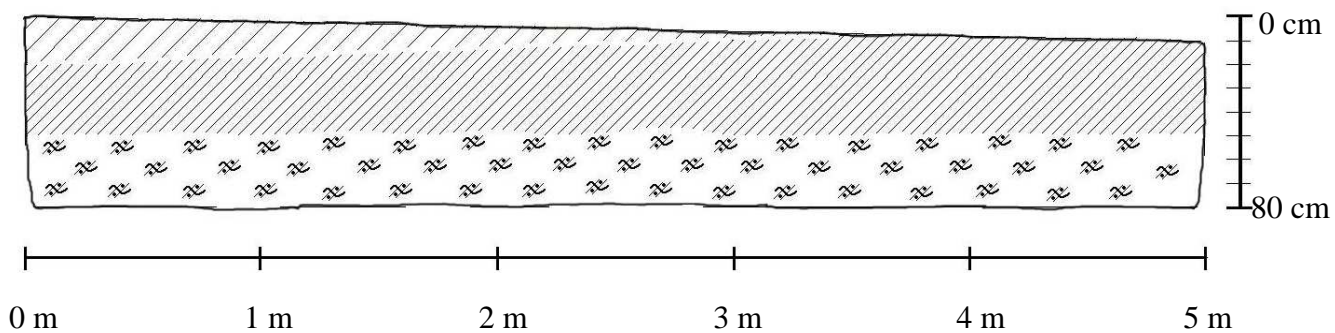
Brėžinys Nr. 3

Perkasa Nr. 2, šiaurinis pjūvis



Brėžinys Nr. 4

Perkasa Nr. 2, vakarinis pjūvis



Nuotrauka Nr. 1

Perkasa Nr. 1 prieš pradėdant tyrimus, vaizdas iš PV.



Nuotrauka Nr. 2

Perkasa Nr. 1, šiaurinis pjūvis, vaizdas iš P.



Nuotrauka Nr. 3

Perkasa Nr. 1, vakarinis pjūvis, vaizdas iš R.



Nuotrauka Nr. 4

Perkasa Nr. 2 prieš tyrimus, vaizdas iš PV.



Nuotrauka Nr. 5

Perkasa Nr. 2, šiaurinis pjūvis, vaizdas iš P.



Nuotrauka Nr. 6

Perkasa Nr. 2, vakarinis pjūvis, vaizdas iš ŠR.



Nuotrauka Nr. 7

Perkasa Nr. 1 ir perkasa Nr. 2,
vaizdas po tyrimų, vaizdas iš PV.



Nuotrauka Nr. 8

Žvalgytas plotas, vaizdas iš PR.



Nuotrauka Nr. 9

Žvalgytas plotas, vaizdas iš ŠV.



Nuotrauka Nr. 10

Žvalgytas plotas, vaizdas iš ŠR.



Priedas Nr. 1

Patvirtinta užsakovo:



Direktorius
Mindaugas Paulauskas

**Rūdaičių piliakalnio, vad. Pilale (5258) teritorijos, Kretingos r. sav., Rūdaičių k. (Kretingos sen.)
žvalgomųjų archeologinių tyrimų ir archeologinių žvalgymų**

PROJEKTAS

Projekto autorius: archeologas Tomas Ivanauskas

Tel. Nr. 867780953

El. paštas: ivanauskas.tomas87@gmail.com

Užsakovas: UAB „Arkosta“

Klaipėdos g. 127S, Kretinga

Tel. Nr. 844577698

Klaipėda, 2014

AIŠKINAMASIS RAŠTAS

Bendrieji duomenys

UAB „Arkosta“ ir Kretingos rajono savivaldybės administracija rengia Rūdaičių piliakalnio, vad. Pilale (5253) tvarkybos ir pritaikymo viešajam pažinimui ir naudojimui projektą. Rūdaičių piliakalnis yra valstybės saugomas regioninio reikšmingumo lygmens kultūros paveldo objektas. Šio objekto archeologinio pobūdžio vertybės: piliakalnio reljefas, šlaitai, aikštelė bei aplink esantis kultūrinio kraštovaizdžio reljefas. Saugomos teritorijos plotas – 2,07 ha.⁴ Piliakalnis yra įrengtas atskiroje kalvoje, Žibos upės kairiajame krante. Aikštelė apvali, 30 m skersmens. Jos P-V kraštuose supiltas 0,5 m aukščio, 10 m pločio puslankio formos pylimas. Šlaitai statūs, 4 – 10 m aukščio. Pasiiekiamas Rūdaičių – Vydmantų keliu pavažiavus 450 m į V, pervažiavus Žibą. Piliakalnio aikštelės centrinėje dalyje išlikęs buvusio trianguliacijos bokšto apkasas, o šiauriniame pakraštyje ir šlaite pastebimos per Antrąjį pasaulinį karą iškastų apkasų žymės. Piliakalnis labai apardytas arimų (iki XX a. 6 deš. teritorija buvo ariama).⁵ Teritorija apaugusi menkaverčiais medžiais ir krūmais, kurie susiformavo XX a. II p. – XXI a. pr., piliakalnio aikštelė dirvonuoja. Piliakalnis datuojamas I tūkst. – XIII a.

Rūdaičių piliakalnio sutvarkymui numatoma atlikti miško valymo darbus, įrengti automobilių stovėjimo aikštelę, taką, apžvalgos aikštelę, laiptus, pastatyti suoliukus ir šiukšliadėžę, aukurą. Laiptus (20 vnt.) numatoma daryti pakabinamus ant sijų, neįkasant jų į šlaitą, kuris saugomas kaip piliakalnio vertingoji savybė. Suolus (8 vnt.) ir šiukšliadėžę (1 vnt.) planuojama daryti antžeminius, pritvirtinant jų medines dalis prie stambių natūralių akmenų. Įrengiant taką (200 m²) ir piliakalnio aikštelę (82 m²) buvo planuota nukasti 15 – 20 cm, tačiau taupant lėšas, numatyta takų ir aikštelės vietoje neatlikti žemės kasimo darbų, takus įrengti tiesiai ant esamo grunto užpilant žvyro skaldą.

Žemės judinimo darbai numatyti tik planuojamos automobilių stovėjimo aikštelės vietoje. Numatomas jos plotas – 100 m², o žemės judinimo darbai iki 40 cm gylio.

Atsiradus bet kokiems piliakalnio tvarkybos ir pritaikymo viešajam pažinimui ir naudojimui projekto pakeitimams, kurių metu būtų vykdomi žemės judinimo darbai ne tik automobilių stovėjimo aikštelės vietoje, galimi tik atlikus archeologinius tyrimus.

Šiuo metu teritorija aplink Rūdaičių piliakalnį yra apaugusi nešienaujama žole, žemė išrausta kurmių. Piliakalnio šlaite miško žvėrių išrausti urvai. Projektuojamos automobilių stovėjimo aikštelės vietoje transporto priemonių išvažinėta žolė. Nedidelė vakarinė teritorijos dalis ariama.

⁴ *Rūdaičių piliakalnis, vad. Pilale*, Kretingos r. sav., Rūdaičių k. (Kretingos sen.). [interaktyvus], žiūrėta 2013-11-08, prieiga per internetą: <http://kvr.kpd.lt/heritage/Pages/KVRDetail.aspx?lang=lt&MC=5258>

⁵ *Lietuvos piliakalniai*, Rūdaičiai, [interaktyvus], žiūrėta 2013-11-08, prieiga per internetą: http://www.piliakalniai.lt/piliakalnis.php?piliakalnis_id=241

Šalia vykdyti archeologiniai tyrimai

Piliakalnis ir aplink esanti teritorija detaliau netyrinėta.

Tyrimų tikslai

Nustatyti ar projektuojamos automobilių stovėjimo aikštelės vietoje yra moksliniu - archeologiniu požiūriu vertingų kultūrinių sluoksnių ir archeologinių objektų. Aptikus kultūrinius sluoksnius, nustatyti jų išlikimo laipsnį, archeologinio pobūdžio vertingąsias savybes, chronologiją, fiksuoti sluoksnių stratigrafiją. Surinkti, užfiksuoti (*in situ*) ir dokumentuoti archeologinius radinius. Tyrimų užsakovui ir Kultūros paveldo departamento (KPD) Klaipėdos teritoriniu padaliniui pateikti tyrimus apibendrinančią pažymą su paminklosauginiais reikalavimais rekomendacijomis tolimesniems tyrimams, kurių projektas bus pateikiamas Mokslinei Archeologinei Komisijai.

Tyrimų apimtys ir metodika

Projektuojamos automobilių stovėjimo aikštelės vietoje numatoma atlikti žvalgomuosius archeologinius tyrimus. Numatoma ištirti 2 žvalgomasias perkasas 2x5 m dydžio, viso 20 m². Žvalgomoji perkasa bus kasama rankiniu būdu, kastuvais nuimant augalinį sluoksnį, tolimesni žemės sluoksniai bus nuimami mentelėmis. Tiriama bus iki įžemio. Tyrimuose bus naudojamas metalo detektorius: tikrinamas žemės paviršius prieš tyrimus, tyrimų metu, nuimant žemės sluoksnius, bei iškastas gruntas.

Neaptikus archeologiniu požiūriu vertingų kultūrinių sluoksnių ir archeologinių objektų, likusioje projektuojamos automobilių stovėjimo aikštelės vietoje bus atliekami archeologiniai žvalgymai, kurių metu bus fiksuojami žemės judinimo darbai, tikrinamas iškasamas gruntas. Žvalgomųjų archeologinių tyrimų metu aptikus archeologiniu požiūriu vertingus kultūrinius sluoksnius ir objektus bus inicijuojami detalieji archeologiniai tyrimai, parengiamas projekto papildymas.

Tyrimams vadovaus šio projekto autorius – archeologas Tomas Ivanauskas.

Numatomos tyrimų datos

2014 – 04 – 02

2014 – 05 – 30

Priedama

Priedas Nr. 1. Situacijos planas Nr. 1. Projektuojamos automobilių stovėjimo aikštelės vieta Rūdaičių piliakalnio, vad. Pilale (5258) teritorijoje.

Priedas Nr. 2. Situacijos planas Nr. 2. Rūdaičių piliakalnio, vad. Pilale (5258) žvalgomųjų archeologinių tyrimų vieta.

Objekto fotofiksacija prieš tyrimus.

Prašymas išduoti leidimą atlikti archeologinius tyrimus.

Archeologas Tomas Ivanauskas

A handwritten signature in blue ink, appearing to read 'Tomas Ivanauskas', enclosed within a simple rectangular box.

Priedas Nr. 1. Situacijos planas Nr. 1

Projektuojamos automobilių stovėjimo aikštelės vieta Rūdaičių piliakalnio, vad. Pilale (5258) teritorijoje



0 m 50 m 100 m 150 m

Sutartiniai ženklai



Rūdaičių piliakalnio, vad. Pilale (5258) teritorija



Projektuojamos automobilių stovėjimo aikštelės vieta

Priedas Nr. 2. Situacijos planas Nr. 2

Rūdaičių piliakalnio, vad. Pilale (5258) žvalgomųjų archeologinių tyrimų vieta



Sutartiniai ženklai

- Rūdaičių piliakalnio, vad. Pilale (5258) teritorijos riba
- Projektuojama automobilių stovėjimo aikštelė
- Numatomų žvalgomųjų perkasų vietos
- Projektuojamo tako vieta
- Projektuojamų laiptų vieta
- Projektuojamų suolelių vieta
- Planuojamos apžvalgos aikštelės vieta
- Projektuojamo aukuro vieta

Objekto fotofiksacija prieš tyrimus

Tyrimų vieta, vaizdas iš šiaurės rytų



Tyrimų vieta, vaizdas iš pietryčių



Tomas Ivanauskas

(tyrėjo vardas, pavardė)

Švyturio 10 – 43, Klaipėda, 867780953, ivanauskas.tomas87@gmail.com

(adresas pašto korespondencijai siųsti, telefonas, el. pašto adresas)

Kultūros paveldo departamentui
prie Kultūros ministerijos

PRAŠYMAS IŠDUOTI LEIDIMĄ ATLIKTI ARCHEOLOGINIUS TYRIMUS

2014 m. kovo 26 d.

Prašau išduoti man, Tomui Ivanauskui, (atestato išdavimo data 2011 03 25, Nr. 1784)

(vardas, pavardė, nekilnojamojo kultūros paveldo apsaugos specialisto atestato išdavimo

data ir Nr. arba mokslo laipsnis ir (ar) pedagoginis vardas)

leidimą atlikti **Rūdaičių piliakalnio, vad. Pilale (5258) teritorijos, Kretingos r. sav., Rūdaičių k., (Kretingos sen.)** žvalgomuosius archeologinius tyrimus ir archeologinius žvalgymus

(numatomos tirti vietos pavadinimas,

unikalus kodas Kultūros vertybių registre, adresas, archeologinių tyrimų pobūdis)

Archeologinius tyrimus numatoma atlikti 2013.04.02 – 2013.05.30

(pradžios ir pabaigos terminai)

Archeologinių tyrimų užsakovas UAB „Arkosta“

(vardas, pavardė ar juridinio asmens pavadinimas,

Klaipėdos g. 127S, Kretinga

adresas pašto korespondencijai siųsti, telefonas, el. pašto adresas)

Archeologinių tyrimų grupę sudaro šie archeologai (pildoma, jeigu sudaroma archeologų grupė):

(vardai ir pavardės, telefonai susisiekti)

Informacija apie tyrimams atlikti būtinų sąlygų užtikrinimą

(pildoma, jeigu tyrimus

numatoma atlikti po einamųjų metų lapkričio 30 dienos arba esant neigiamai oro temperatūrai, arba įšalusiam gruntui)

Informacija, ar Leidimo atlikti archeologinius tyrimus prašoma skubos tvarka

(nurodomos Leidimų atlikti archeologinius tyrimus išdavimo tvarkos aprašo

35.1 arba 35.2 punktuose numatytos aplinkybės)


Tyrėjo pasirenkamas bendravimo su Mokslinės archeologijos komisijos sekretoriumi dėl Leidimo atlikti archeologinius tyrimus išdavimo būdas:

ivanauskas.tomas87@gmail.com

(pasirinktinai nurodomas elektroninis paštas, arba faksas, arba adresas pašto korespondencijos siuntoms gauti, arba kitas būdas)

PRIDEDAMA:

1. Archeologinių tyrimų projektas su priedais, 7 lapai.
 2. Kiti pridedami dokumentai _____
-
-



(parašas)

Tomas Ivanauskas

(vardas, pavardė)

Priedas Nr. 2



**KULTŪROS PAVELDO DEPARTAMENTAS
PRIE KULTŪROS MINISTERIJOS**

LEIDIMAS ATLIKTI ARCHEOLOGINIUS TYRIMUS

2014-04-02

(data)

Nr.

Vilnius

LA-41

Vadovaujantis Lietuvos Respublikos nekilnojamojo kultūros paveldo apsaugos įstatymo (Žin., 1995, Nr. 3-37; 2004, Nr. 153-5571) 18 straipsnio 6 dalimi, šis leidimas išduotas

Tomui Ivanauskui, 2011-03-25, Nr. 1784

(tyrėjo vardas, pavardė, nekilnojamojo kultūros paveldo apsaugos specialisto atestato išdavimo data ir Nr.)

_____ arba mokslo laipsnis ir (ar) pedagoginis vardas)

atlikti:

Rūdaičių piliakalnio, vad. Pilale (5258) teritorijos,

(numatomos tirti vietos pavadinimas, unikalus kodas Kultūros vertybių registre,

Kretingos r. sav., Rūdaičių k.,

adresas, archeologinių tyrimų pobūdis)

žvalgomojus archeologinius tyrimus

pagal archeologinių tyrimų projektą:

Rūdaičių piliakalnio, vad. Pilale (5258) teritorijos, Kretingos r. sav., Rūdaičių k. (Kretingos sen.)

žvalgomųjų archeologinių tyrimų ir archeologinių žvalgymų projektas, 2014-04-01

(projekto pavadinimas, aprobavimo data)

archeologinių tyrimų grupę sudaro šie archeologai (pildoma, jeigu grupė sudaroma):

_____ (vardai, pavardės)

(antra pusė)

Papildomi paveldosaugos reikalavimai archeologinių tyrimų metu :

Leidimas galioja iki 2014-11-30
(metai, mėnuo, diena)

Leidimo galiojimas pratęstas iki _____
(metai, mėnuo, diena)

Apskaitos, paveldotvarkos planavimo
skyriaus vyriausioji specialistė
(leidimą išdavusio tarnautojo pareigų pavadinimas)

A. V.

Ieva Bartminaitė

(vardas, pavardė)

(leidimą galiojimą pratęsusio tarnautojo pareigų
pavadinimas)

A. V.

(parašas)

(vardas, pavardė)

Leidimas taip pat tyrėjui suteikia teisę naudoti elektronines priemones, sudarinėti planus, filmuoti, fotografuoti, piešti, rinkti radinius ir mėginius tiriamame objekte.

Tyrėjas archeologinių tyrimų metu ir juos atlikęs privalo laikytis Lietuvos Respublikos nekilnojamojo kultūros paveldo apsaugos įstatymo (Žin., 1995, Nr. 3-37; 2004, Nr. 153-5571), Paveldo tvarkybos reglamento PTR 2.13.01:2011 „Archeologinio paveldo tvarkyba“, patvirtinto Lietuvos Respublikos kultūros ministro 2011 m. rugpjūčio 16 d. įsakymu Nr. ĮV-538 (Žin., 2011, Nr. 109-5162), Nekilnojamųjų kultūros vertybių atskleidimui reikalingų tyrimų duomenų apimties aprašo, patvirtinto Lietuvos Respublikos Kultūros ministro 2005 m. birželio 22 d. įsakymu Nr. ĮV-259 (Žin., 2005, Nr. 80-2927), Kultūros paveldo objektų ar vietovių apžiūros, būklės fiksavimo ir tyrimo atlikimo užtikrinimo taisyklių, patvirtintų Lietuvos Respublikos kultūros ministro 2005 m. birželio 9 d. įsakymu Nr. ĮV-240 (Žin., 2005, Nr. 76-2766), Nekilnojamojo kultūros paveldo tyrimų metu rastų archeologinių radinių perdavimo muziejams taisyklių, patvirtintų Lietuvos Respublikos kultūros ministro 2005 m. vasario 25 d. įsakymu Nr. ĮV-66 (Žin., 2005, Nr. 30-960), Leidimų atlikti archeologinius tyrimus išdavimo tvarkos aprašo, kitų teisės aktų nustatytų paveldosaugos reikalavimų ir šiame leidime nustatytų papildomų paveldosaugos reikalavimų.