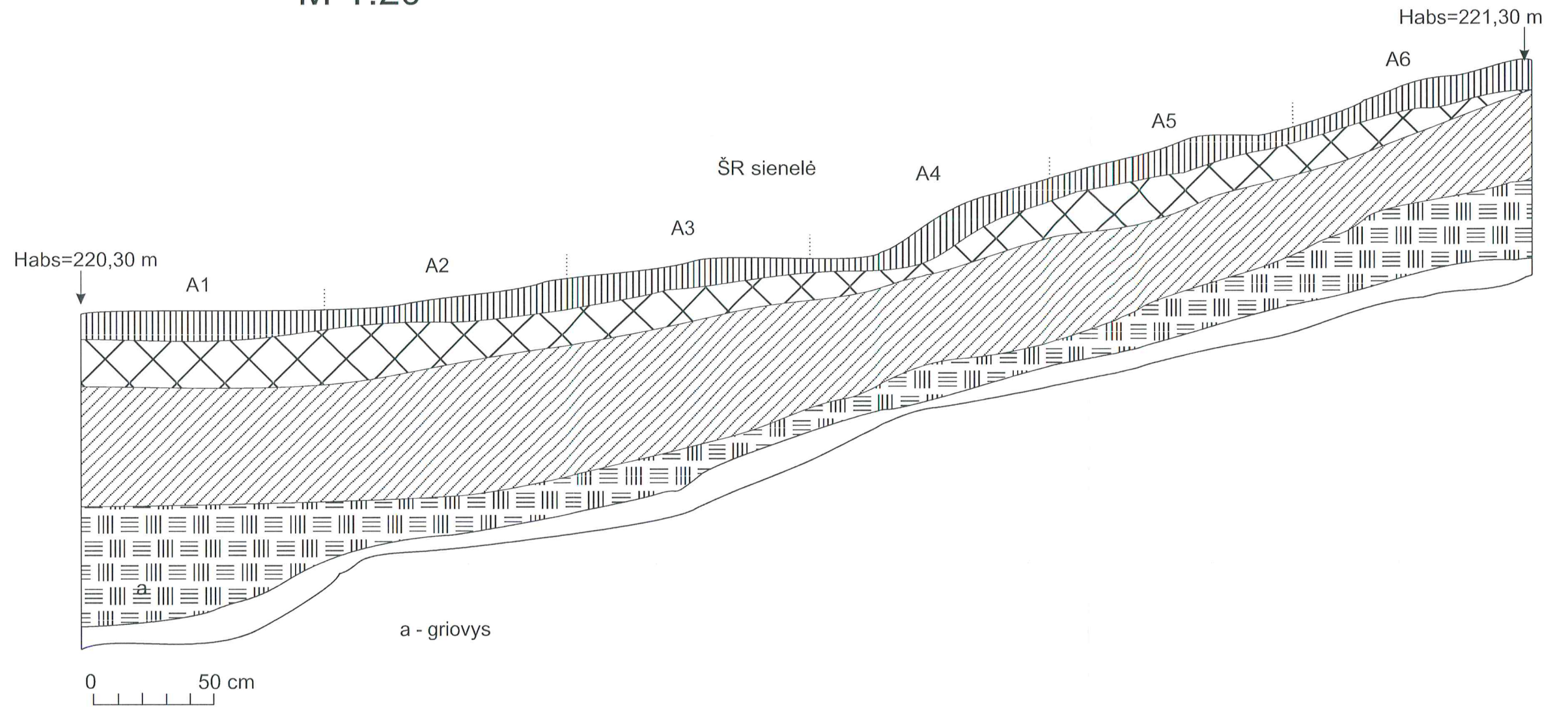
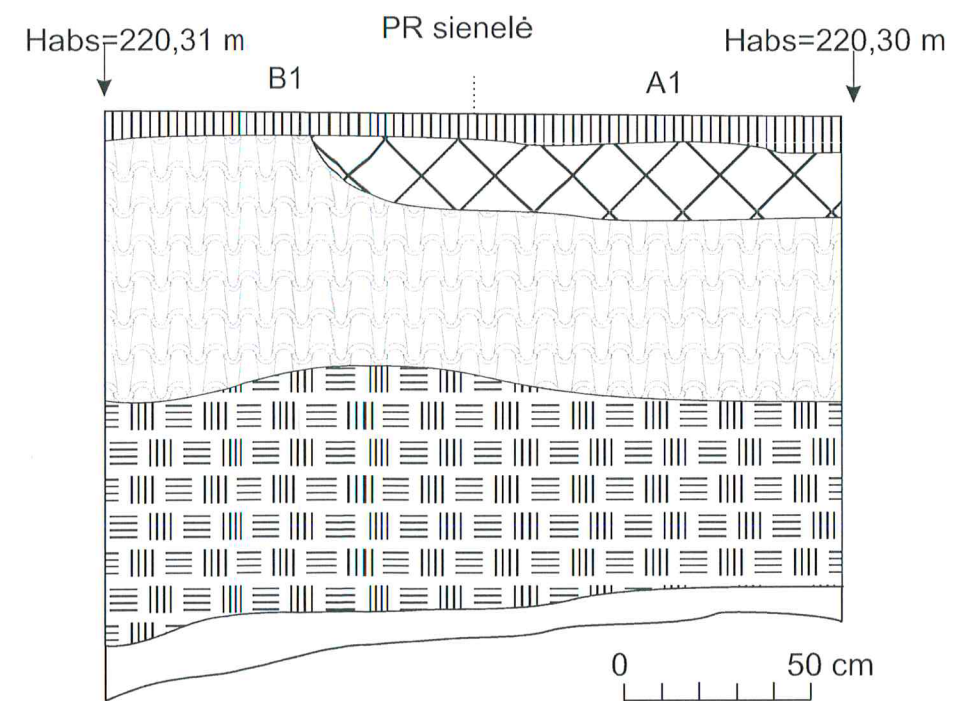
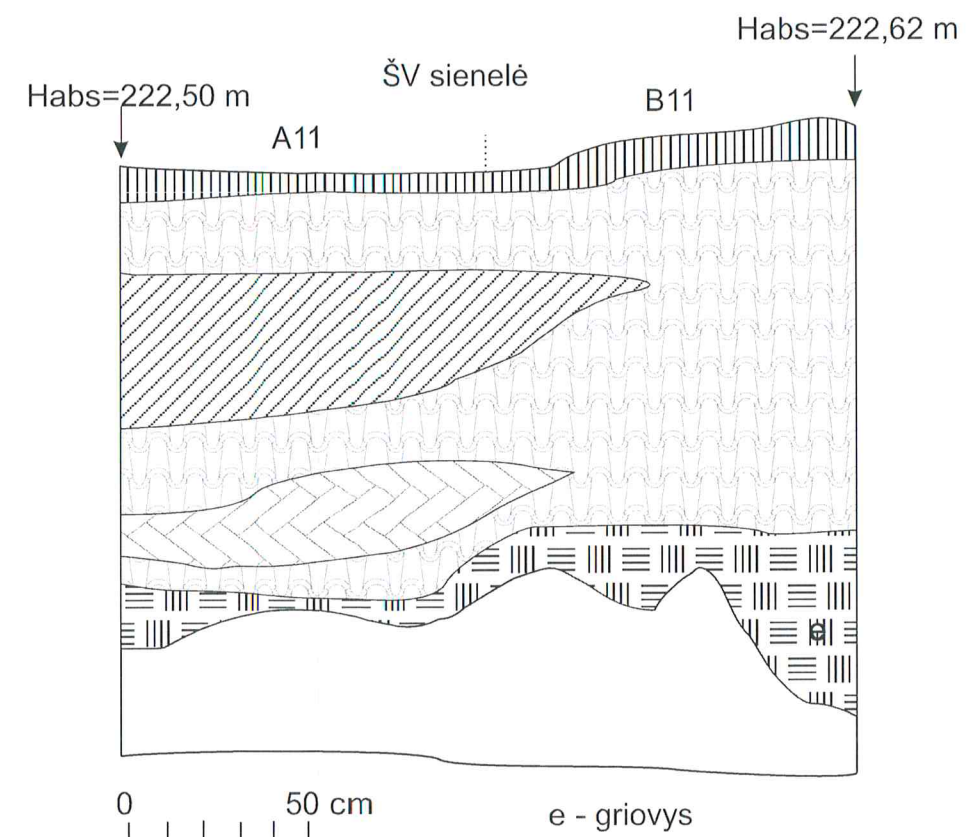
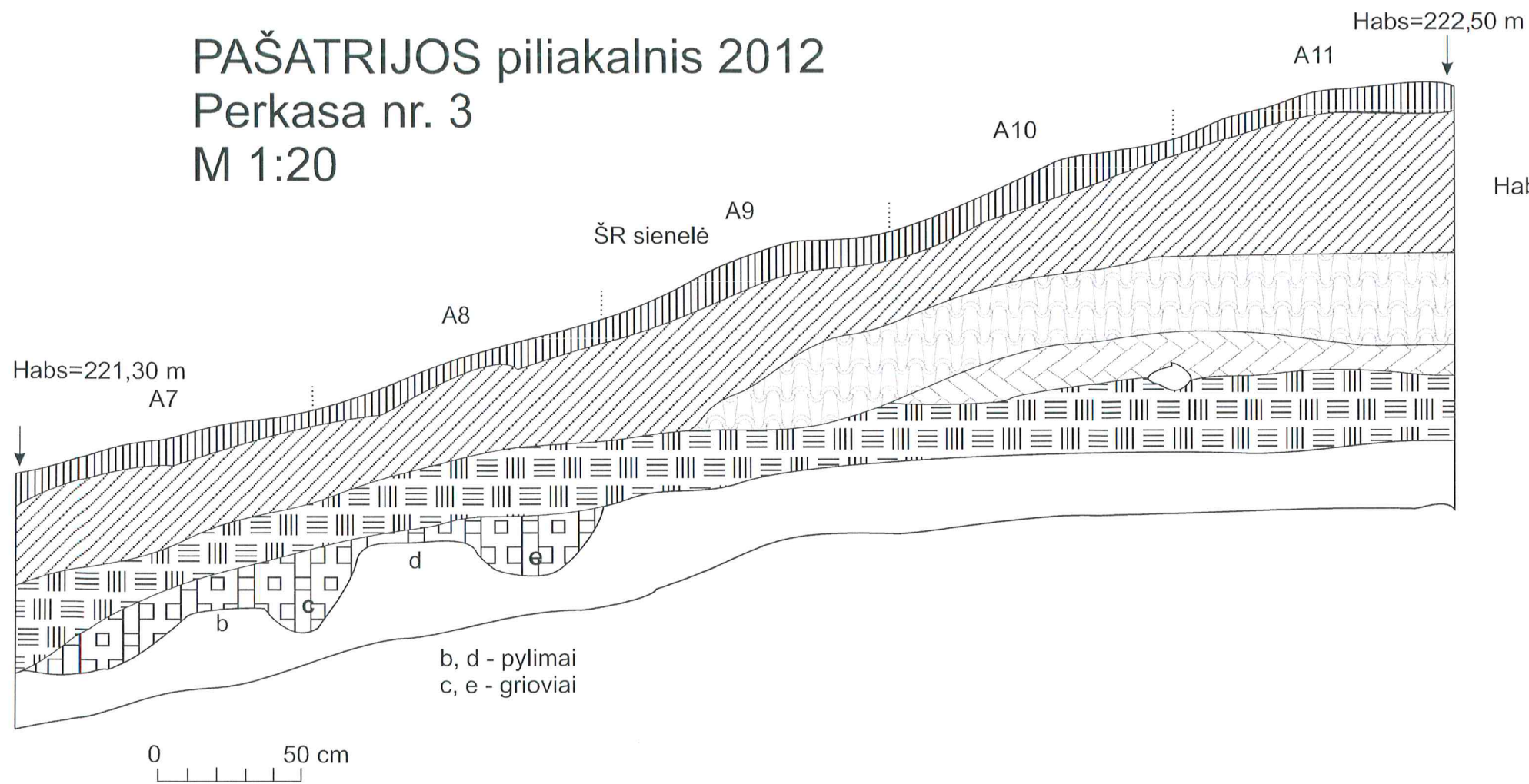


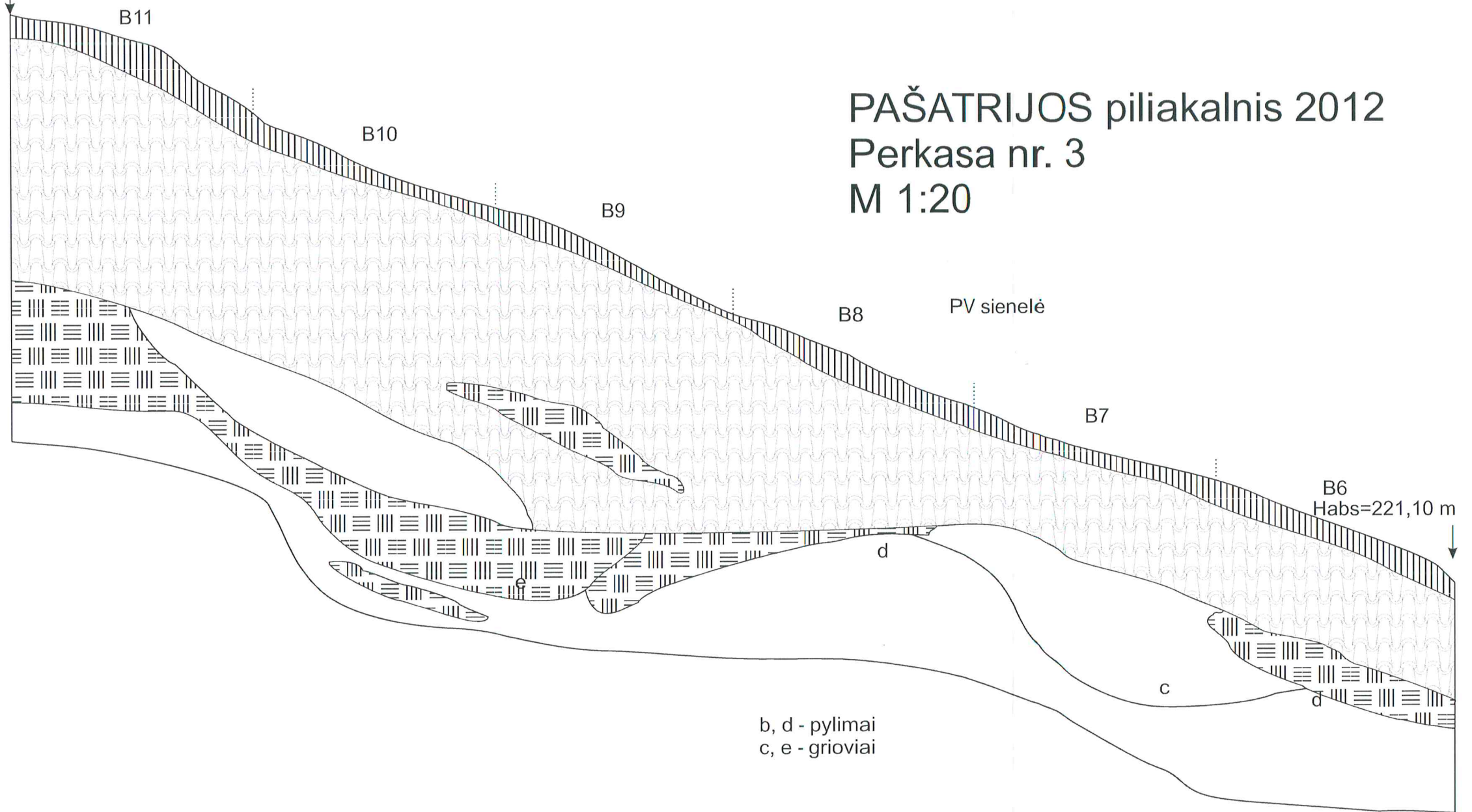
PAŠATRIJOS piliakalnis 2012
Perkasa nr. 3
M 1:20



PAŠATRIJOS piliakalnis 2012
 Perkasa nr. 3
 M 1:20



Habs=222,62 m

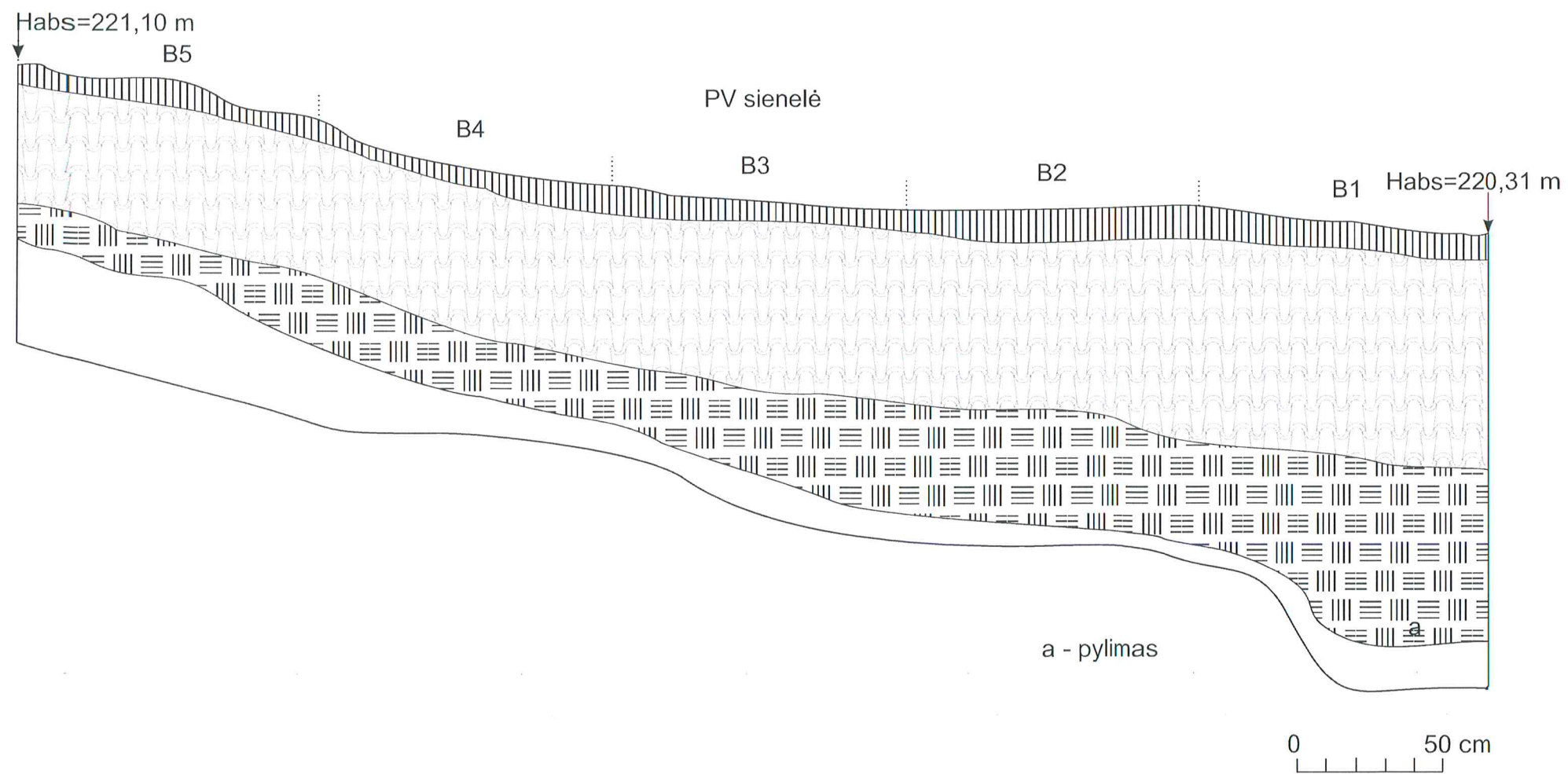


PAŠATRIJOS piliakalnis 2012
Perkasa nr. 3
M 1:20

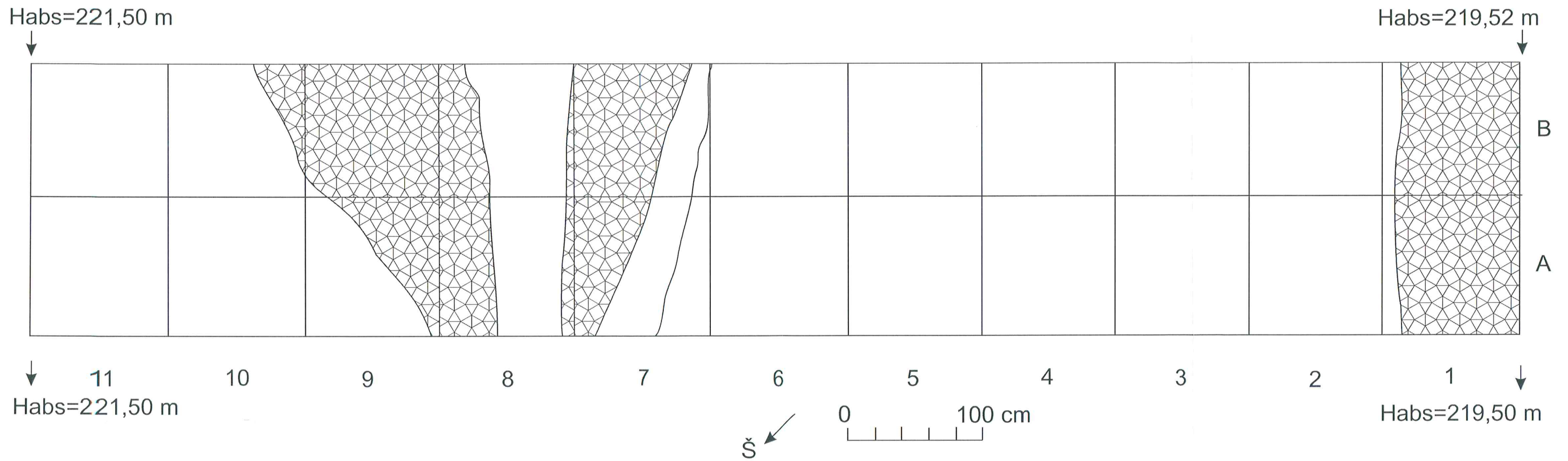
b, d - pylimai
c, e - grioviai

0 50 cm

PAŠATRIJOS piliakalnis 2012
Perkasa nr. 3
M 1:20



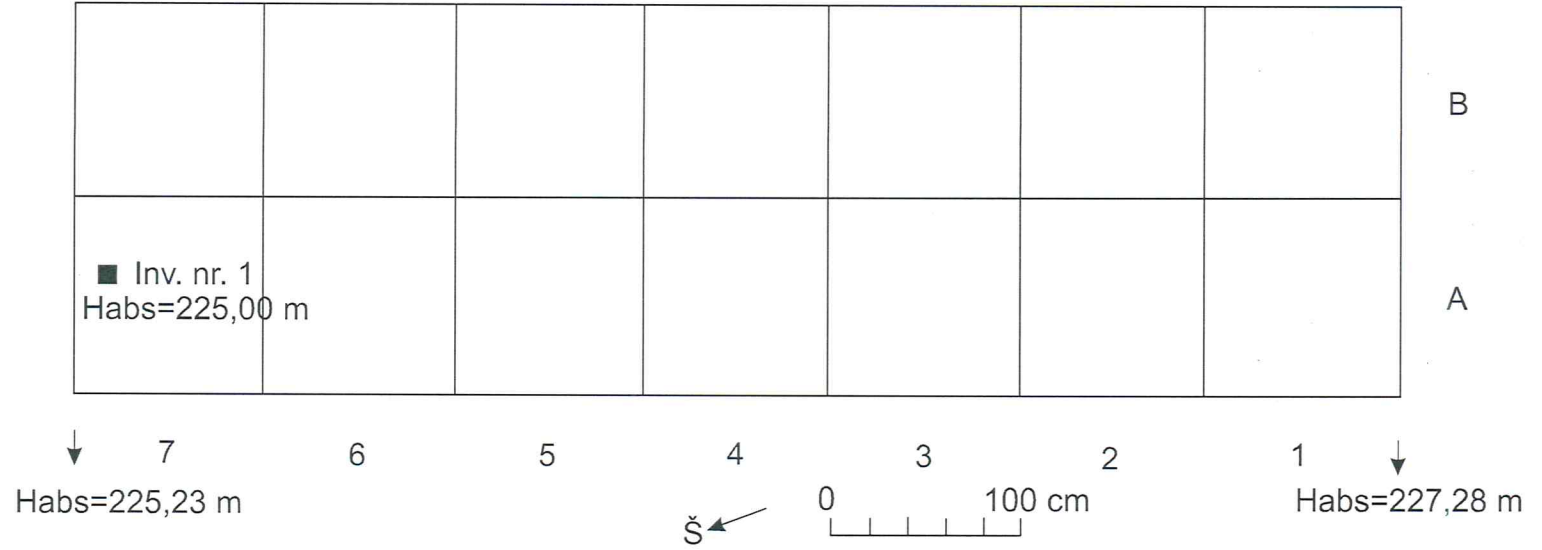
Pašatrijos piliakalnis 2012 m.
Perkasa nr. 3
Pylimų planigrafija
M 1:40



Habs=225,18 m

Pašatrijos piliakalnio papėdės gyvenvietės 2012 m.
perkasos Nr. 1 ypačiųjų radinių pasiskirstymo schema

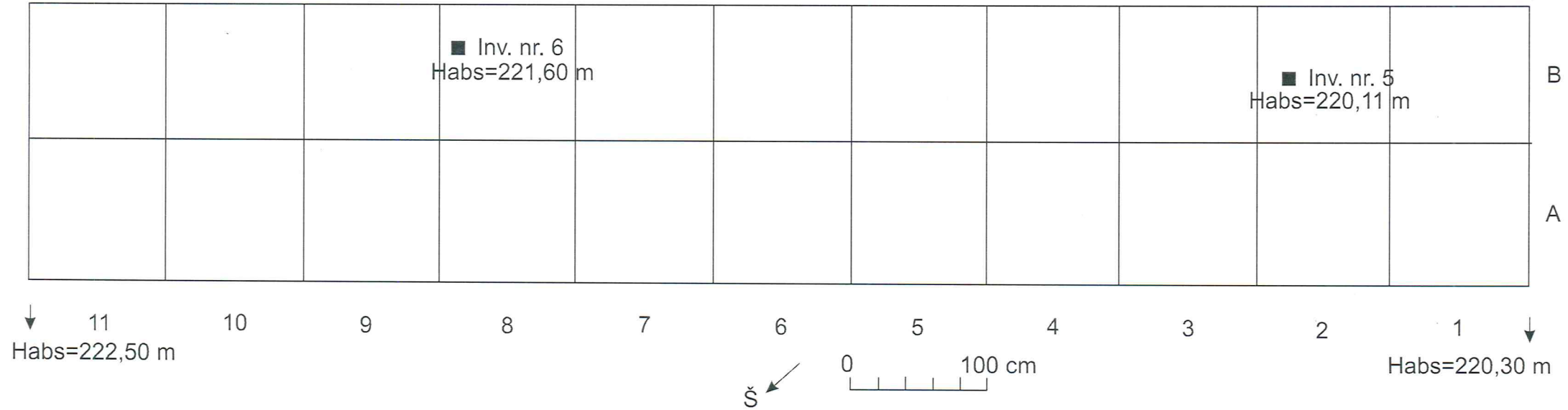
Habs=227,08 m



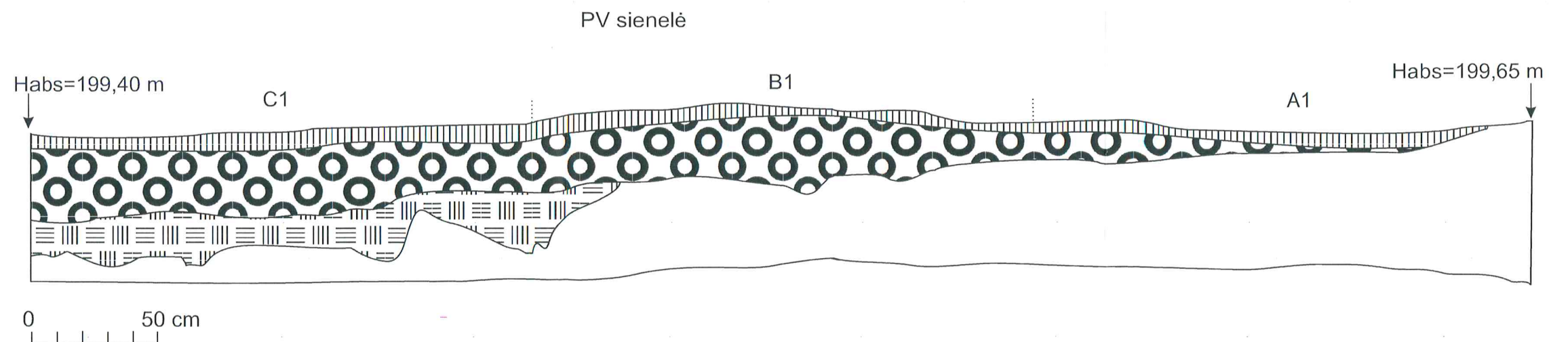
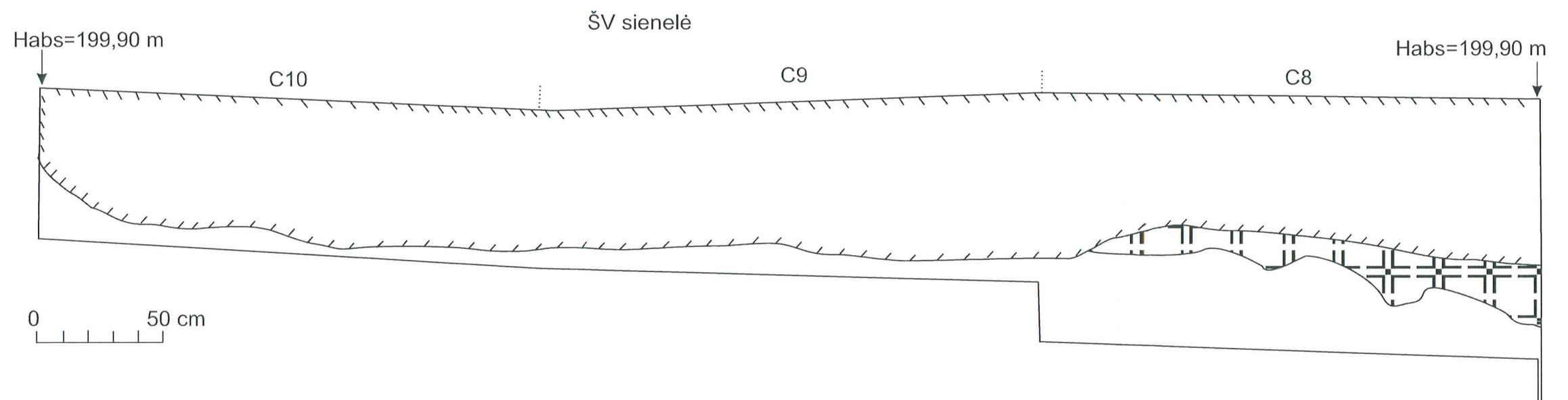
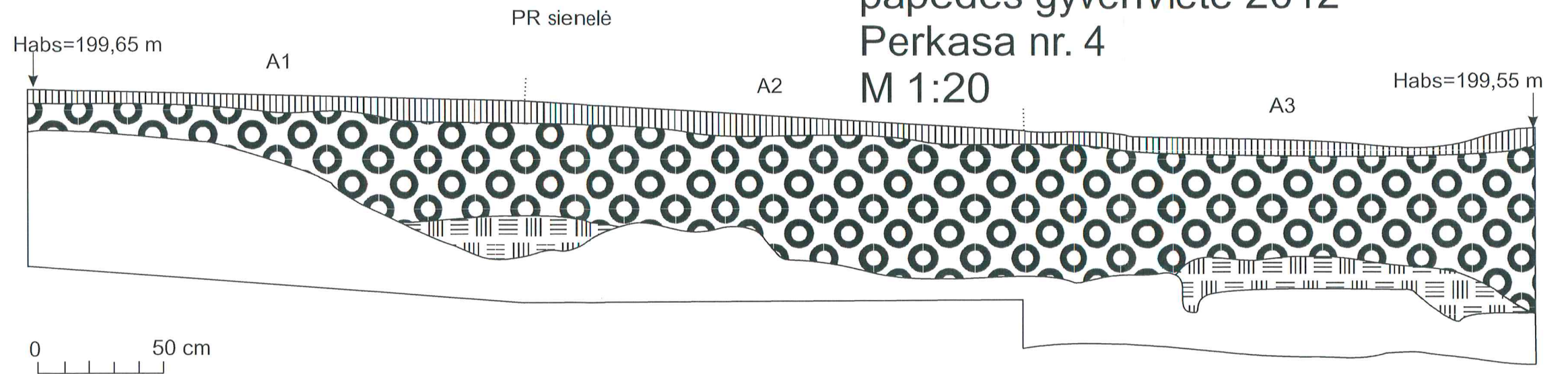
Habs=222,62 m

Pašatrijos piliakalnio papėdės gyvenvietės 2012 m. perkasos Nr. 3 ypačiųjų radinių pasiskirstymo schema

Habs=220,31 m

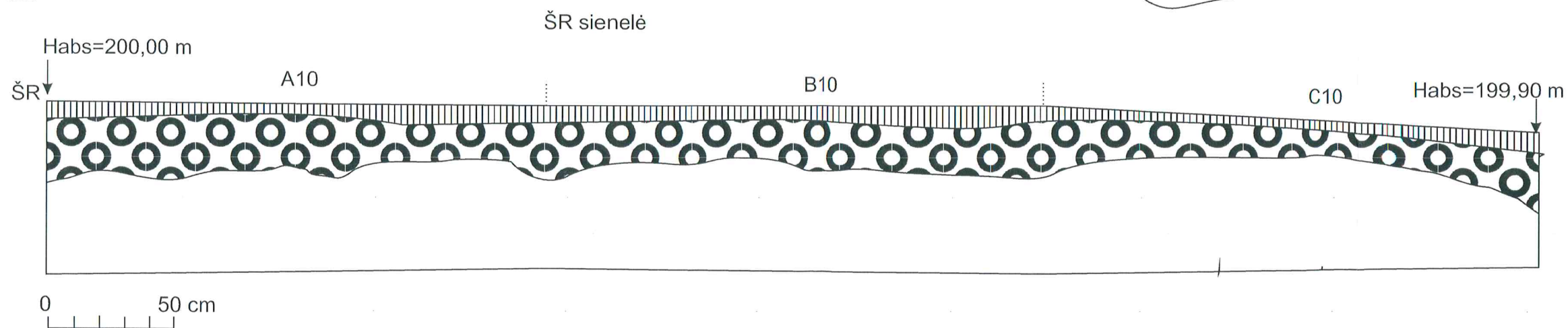
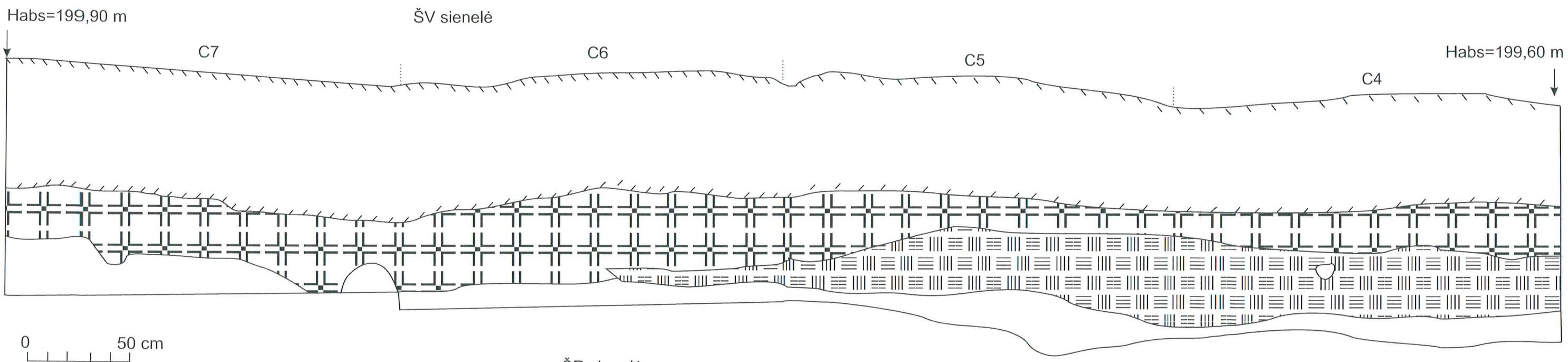
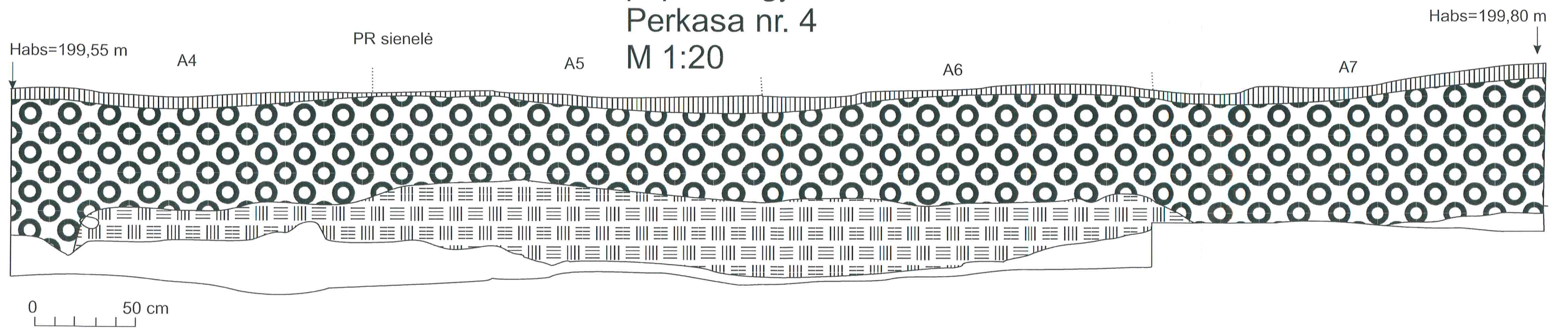


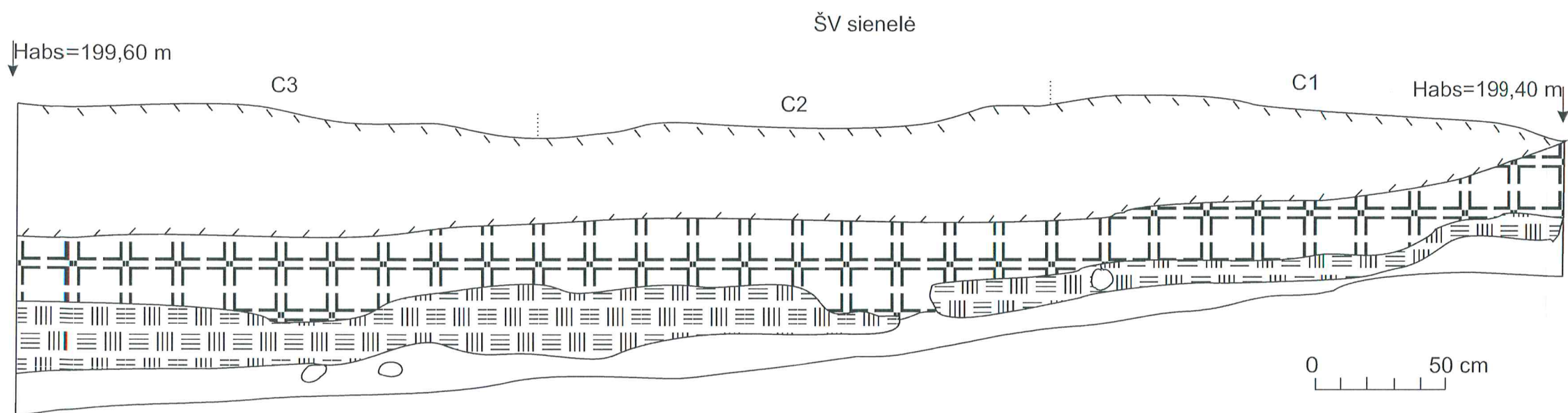
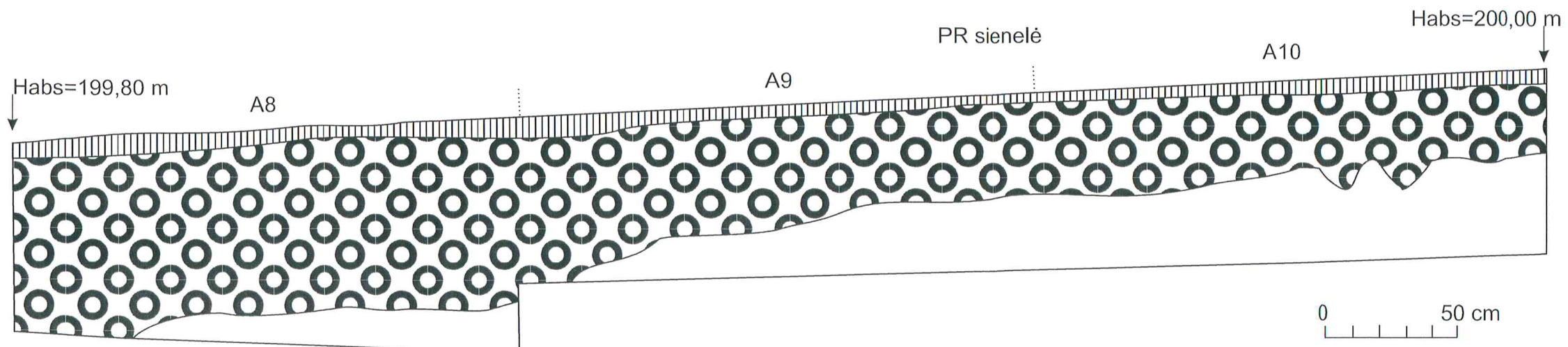
PAŠATRIJOS piliakalnio
papėdės gyvenvietė 2012
Perkasa nr. 4
M 1:20



PAŠATRIJOS piliakalnio
papėdės gyvenvietė 2012
Perkasa nr. 4

M 1:20





PAŠATRIJOS piliakalnio
 papėdės gyvenvietė 2012
 Perkasa nr. 4
 M 1:20

PAŠATRIJOS piliakalnio papėdės gyvenvietė 2012

Perkasa nr. 4

duobė 1

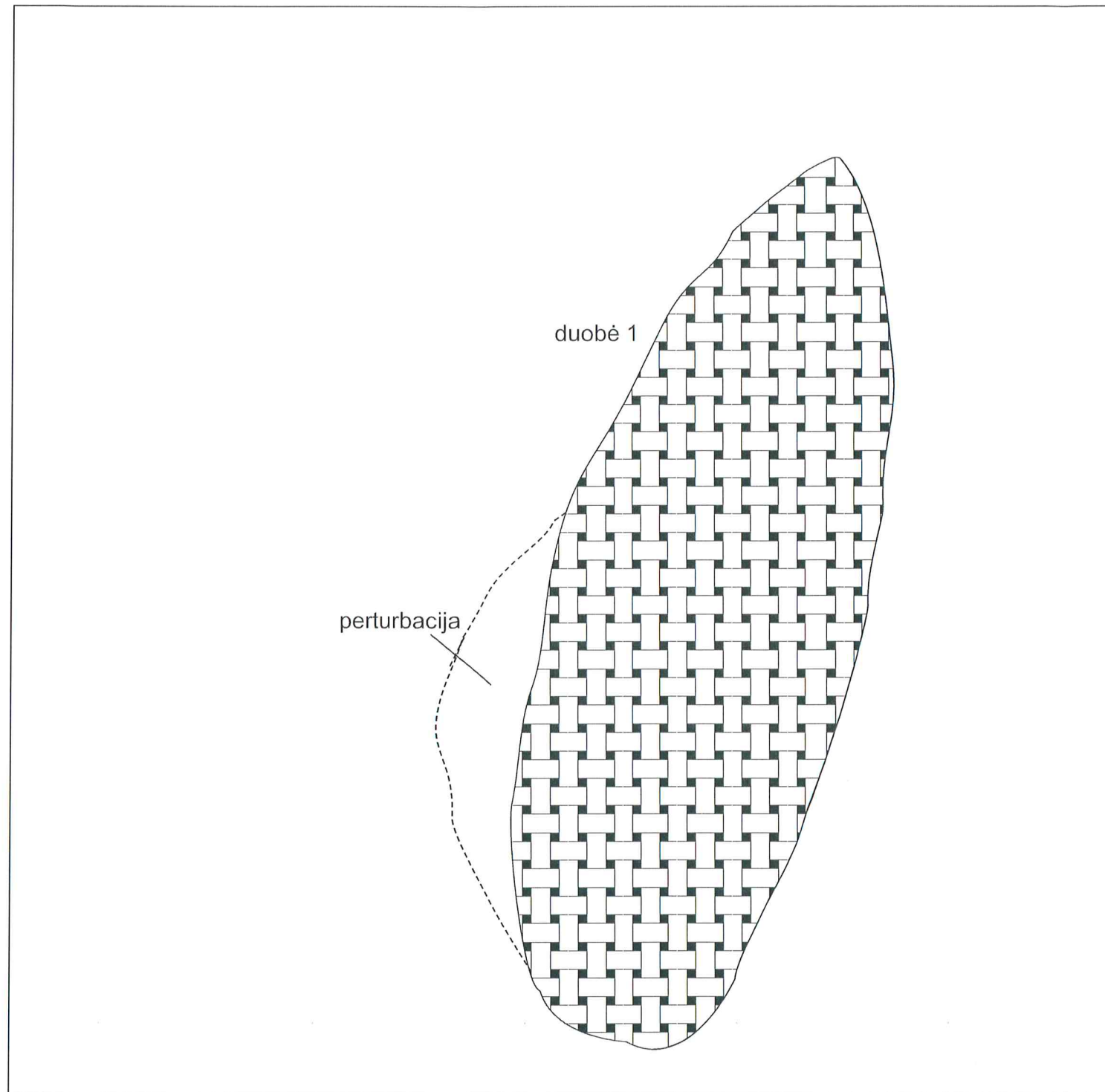
M 1:10

Š



Habs=199,65 m

0 25 cm



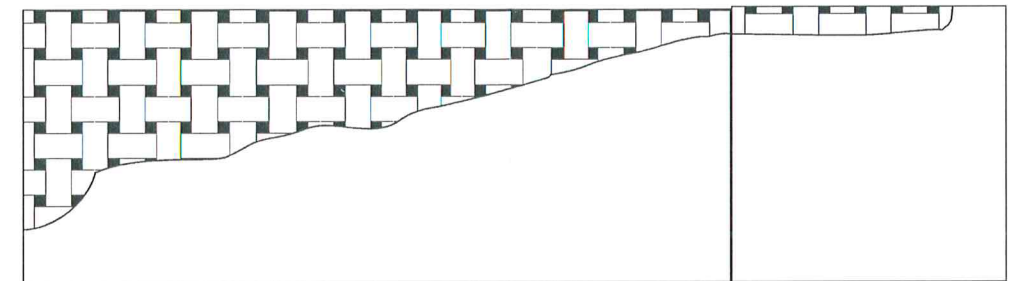
B10

0 25 cm

Duobės 1 pjūviai:

V pjūvis

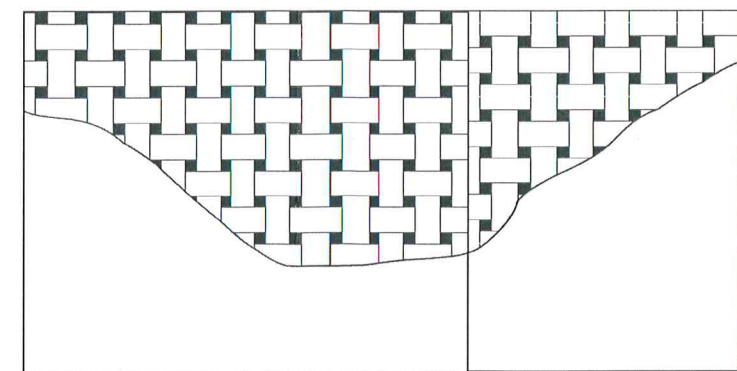
Habs=199,65 m



0 25 cm

Š pjūvis

Habs=199,65 m

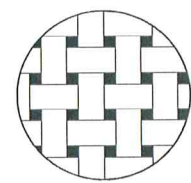
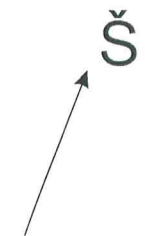


0 25 cm

Habs=199,90 m



PAŠATRIJOS
piliakalnio papėdės
gyvenvietės 2012
Perkasa nr. 4
stulpvietė 1
M 1:10

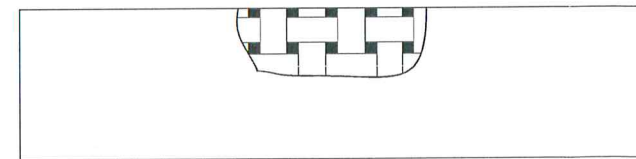


stulpvietė 1

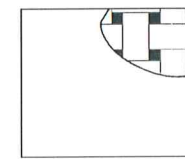
Stulpvietės 1 pjūviai:

Š pjūvis

Habs=199,90 m



PR pjūvis



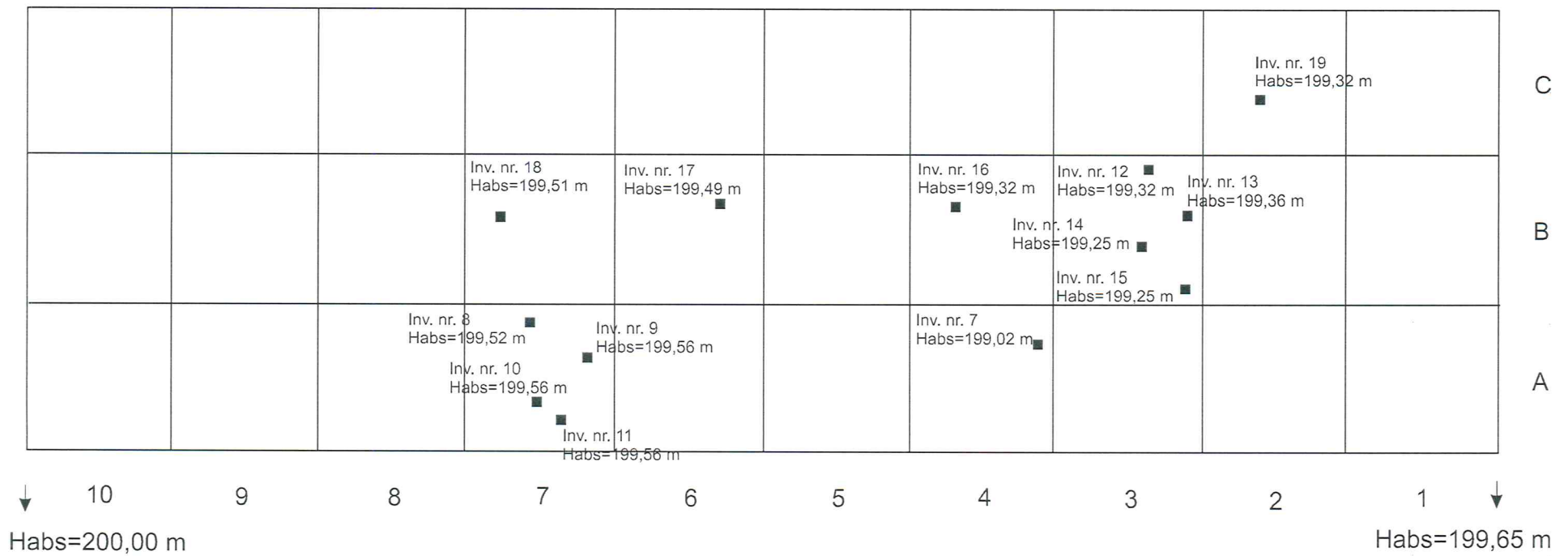
C9



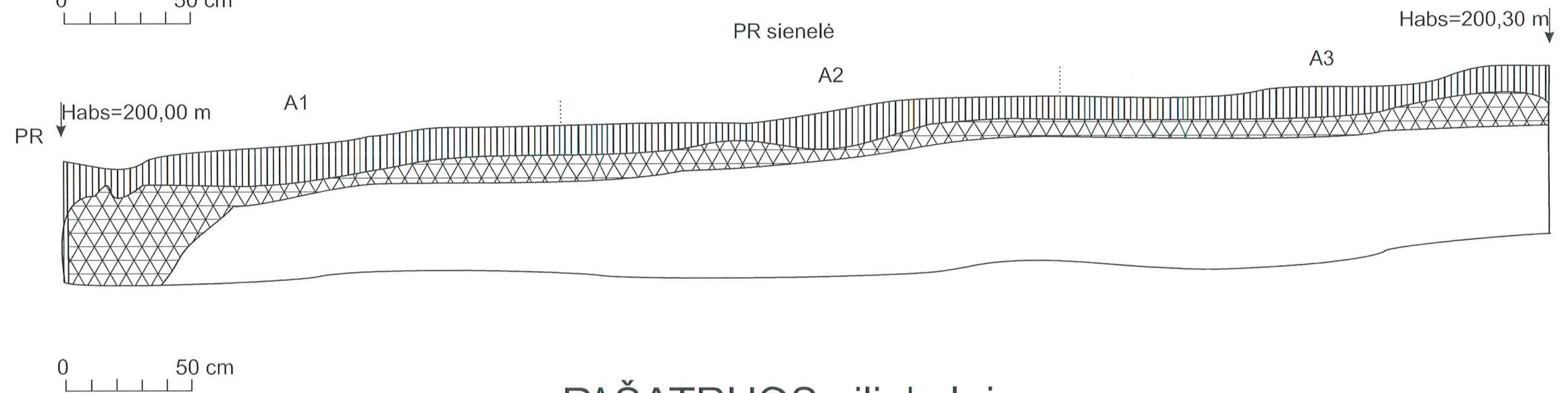
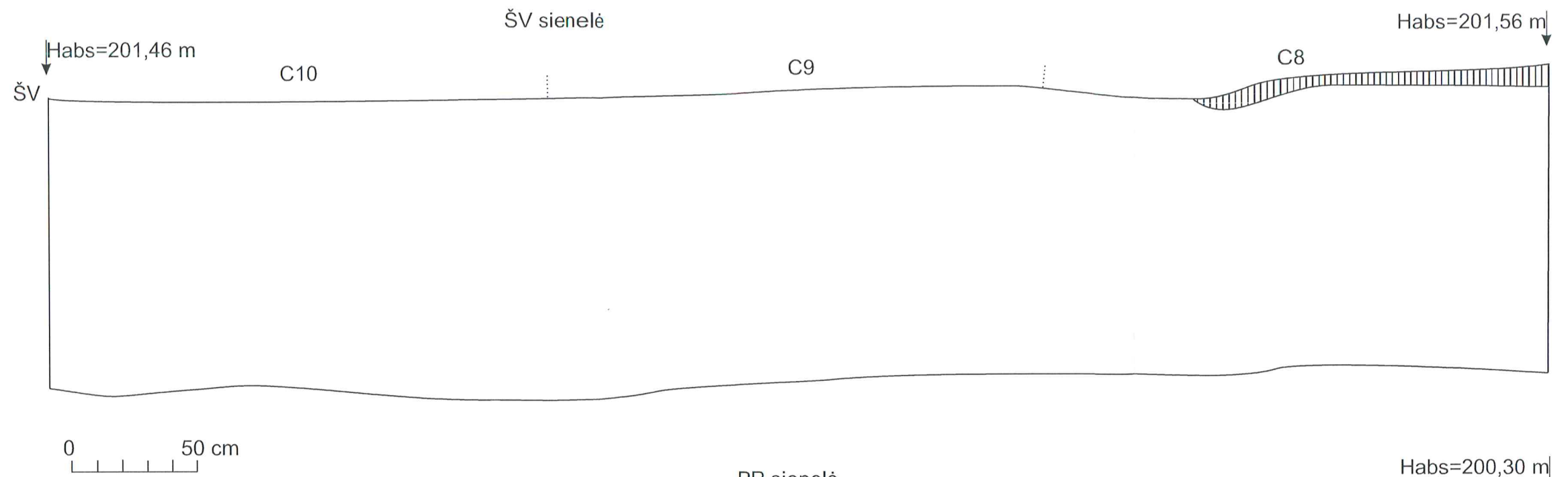
Habs=199,90 m

Habs=199,40 m

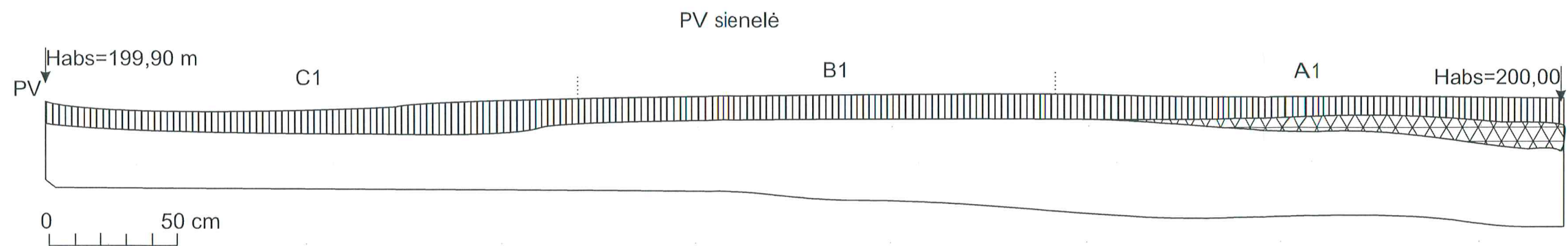
Pašatrijos piliakalnio papėdės gyvenvietės 2012 m. perkastos Nr. 4 ypačiųjų radinių pasiskirstymo schema

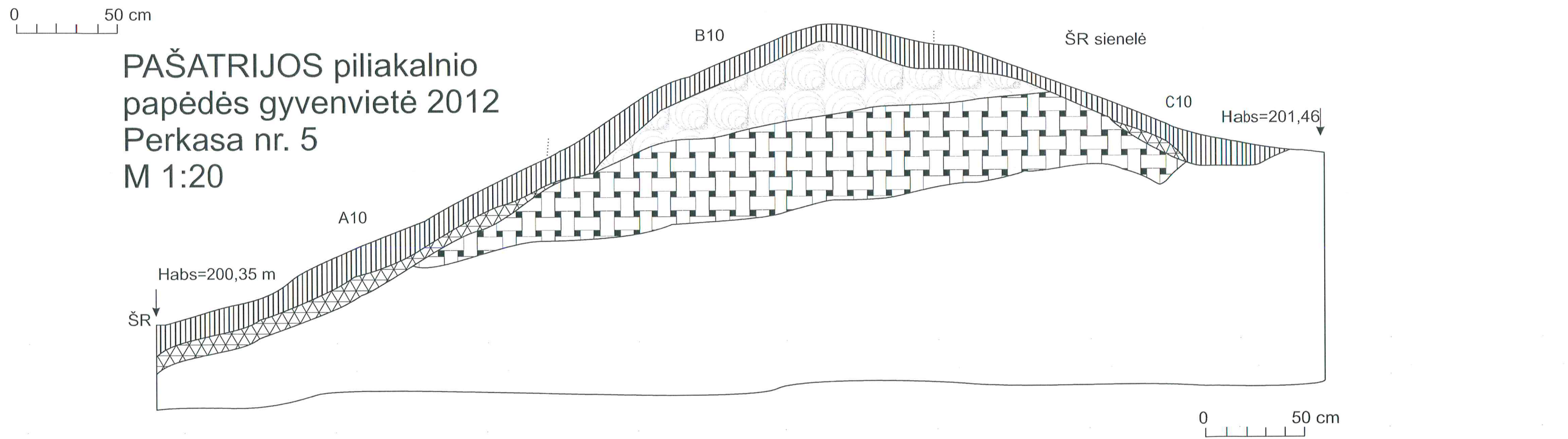
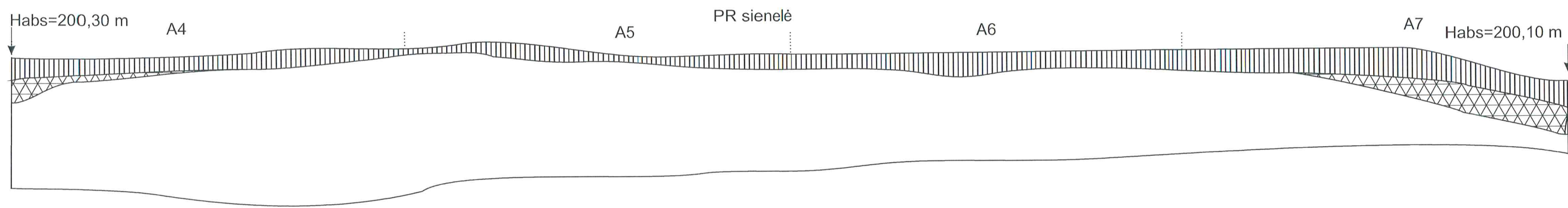
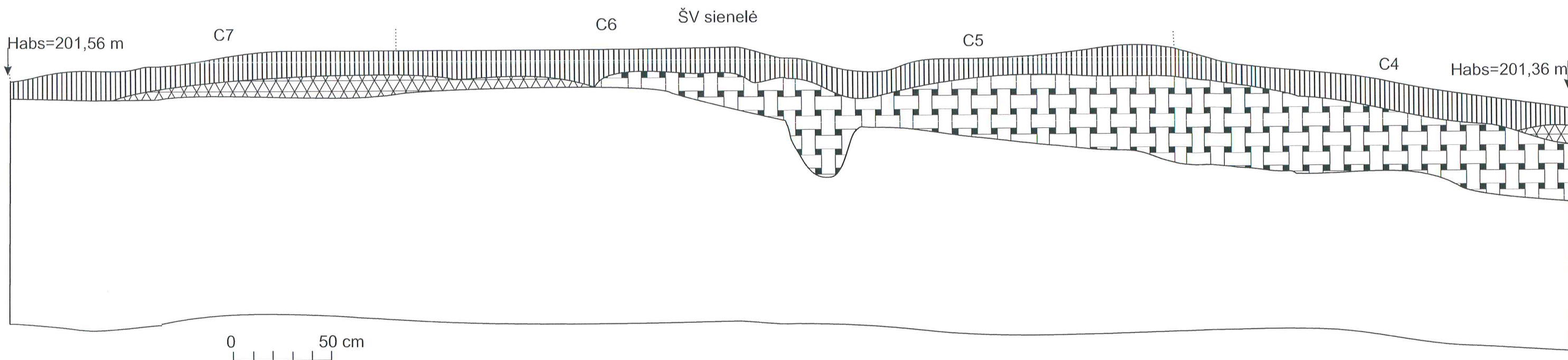


Š ← 0 200 cm

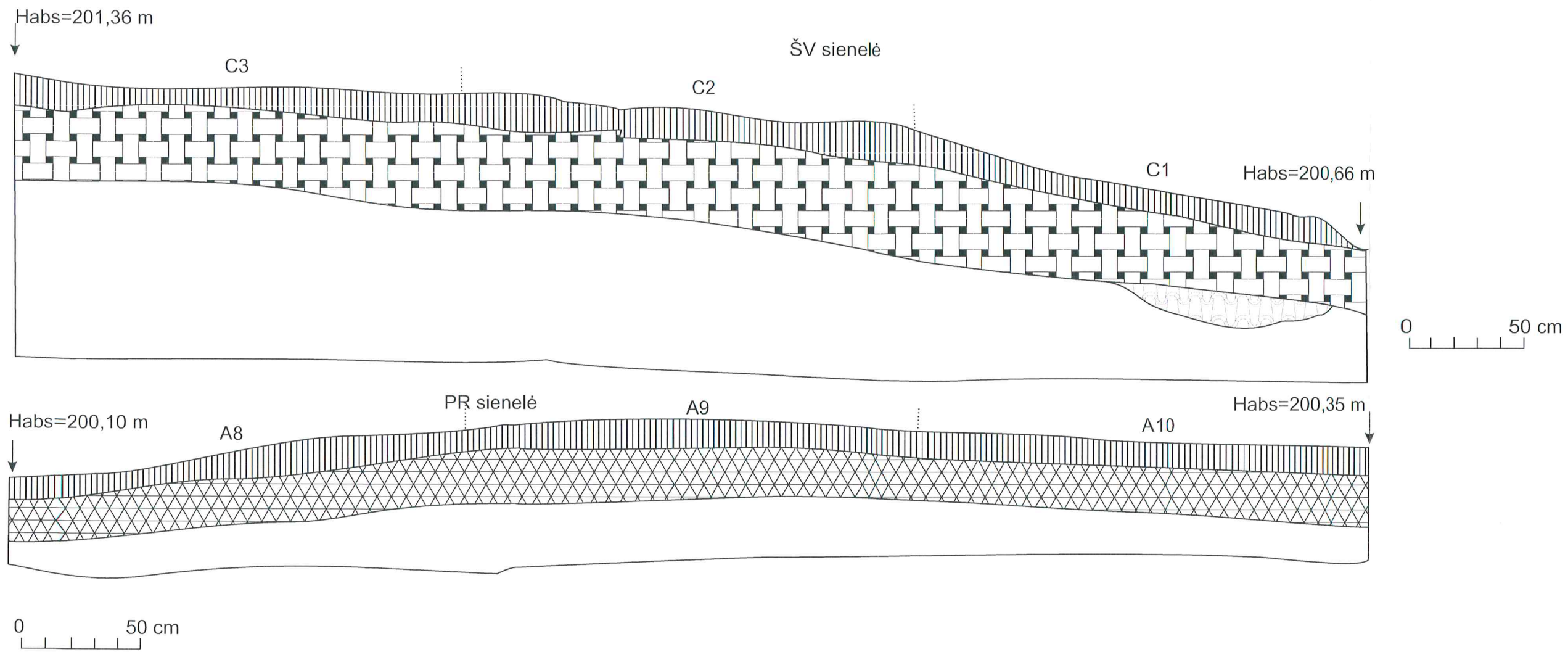


PAŠATRIJOS piliakalnio
papėdės gyvenvietė 2012
Perkasa nr. 5
M 1:20

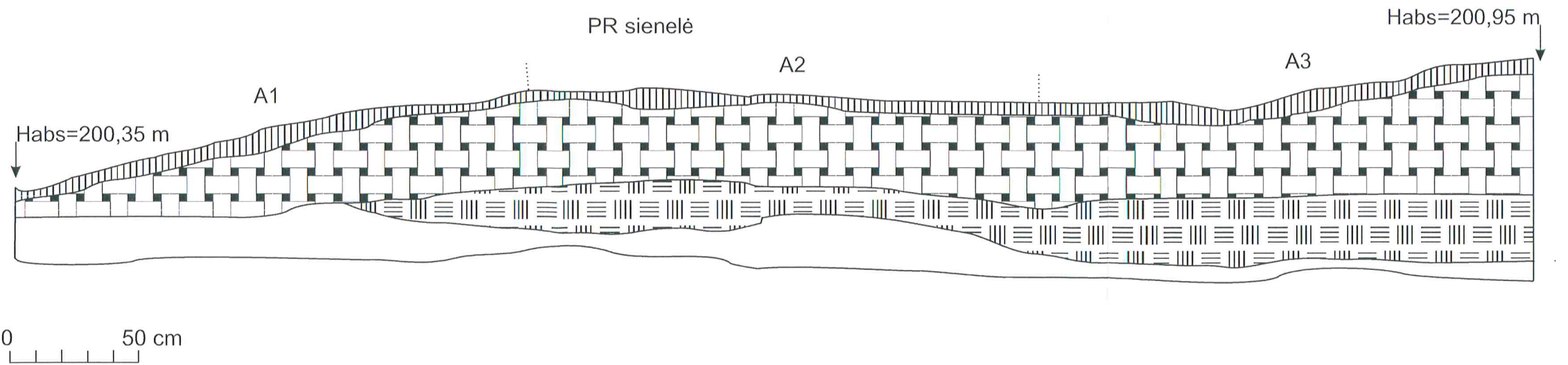




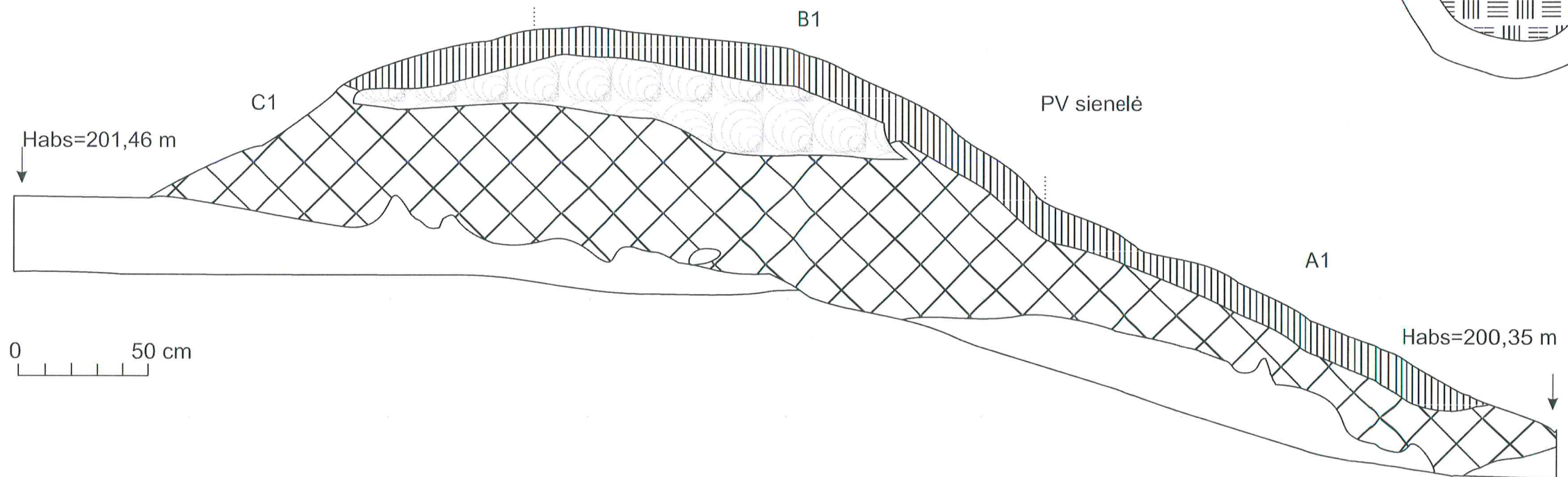
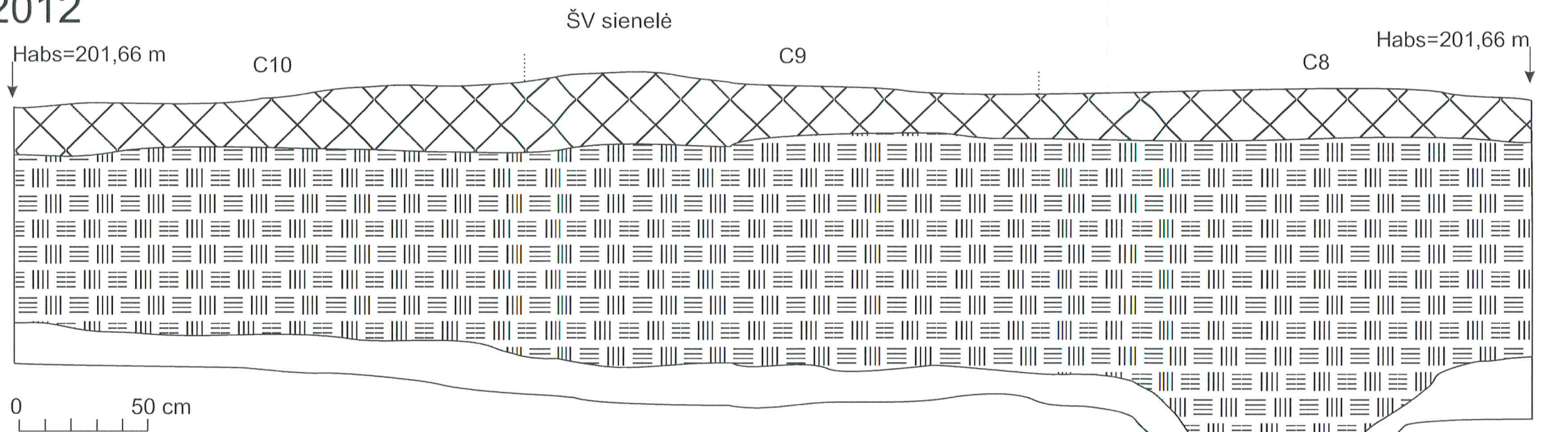
PAŠATRIJOS piliakalnio
 papėdės gyvenvietė 2012
 Perkasa nr. 5
 M 1:20

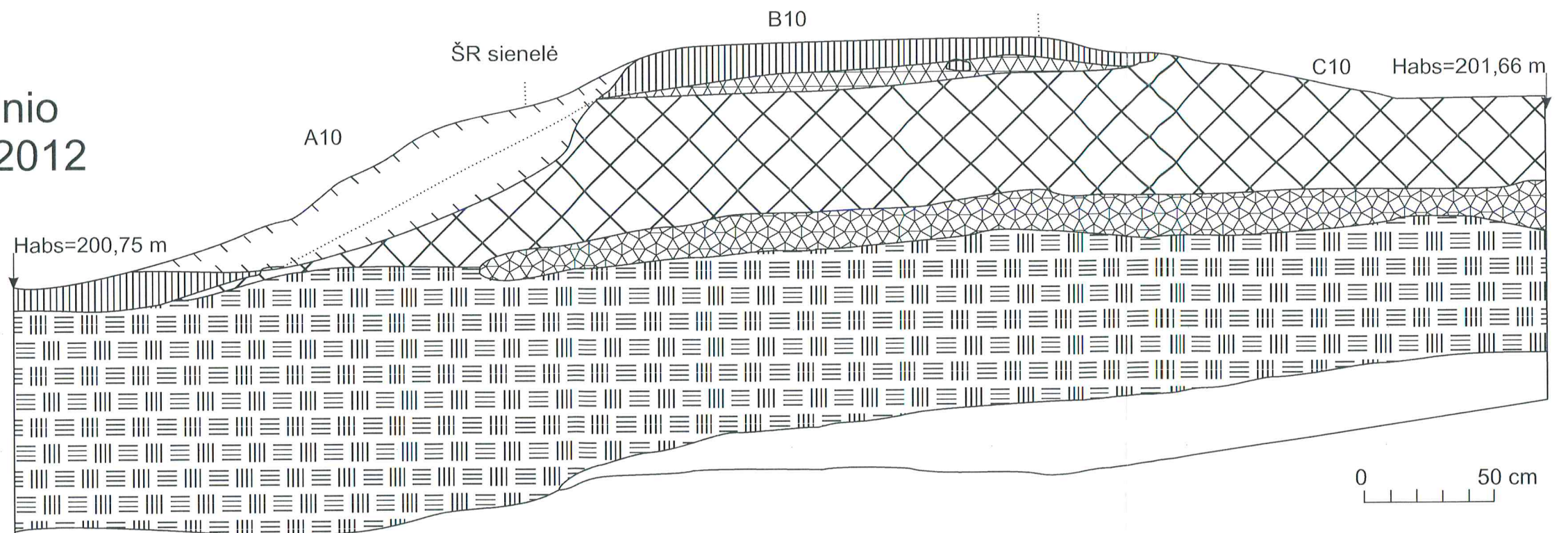
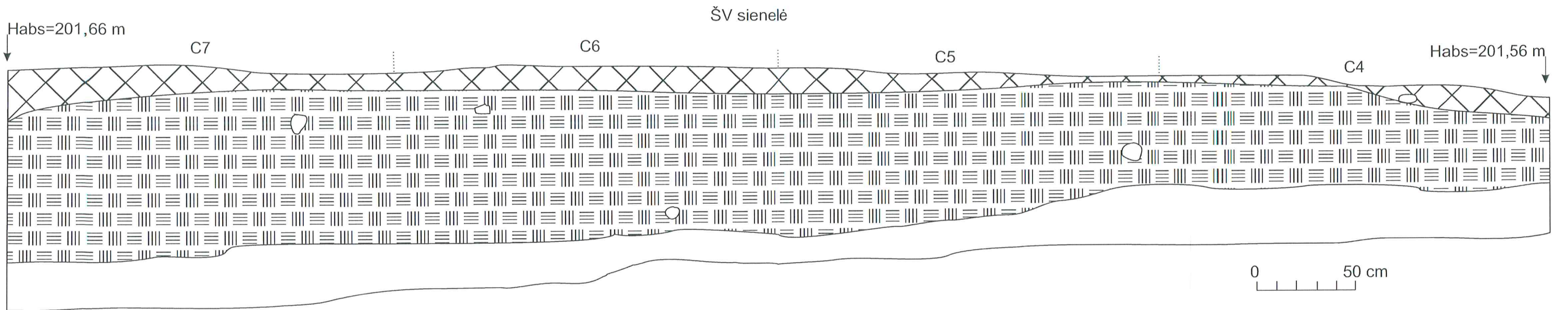
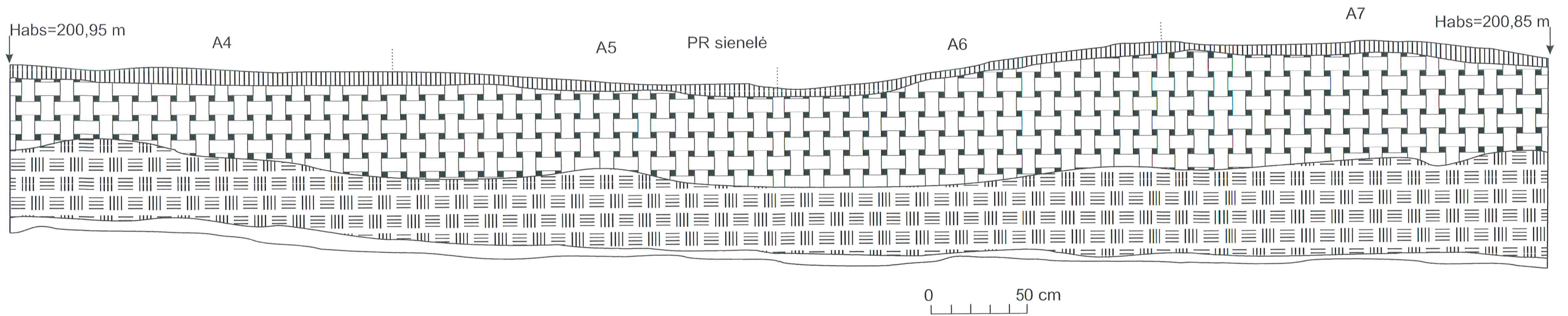


PAŠATRIJOS piliakalnio
 papėdės gyvenvietė 2012
 Perkasa nr. 5
 M 1:2

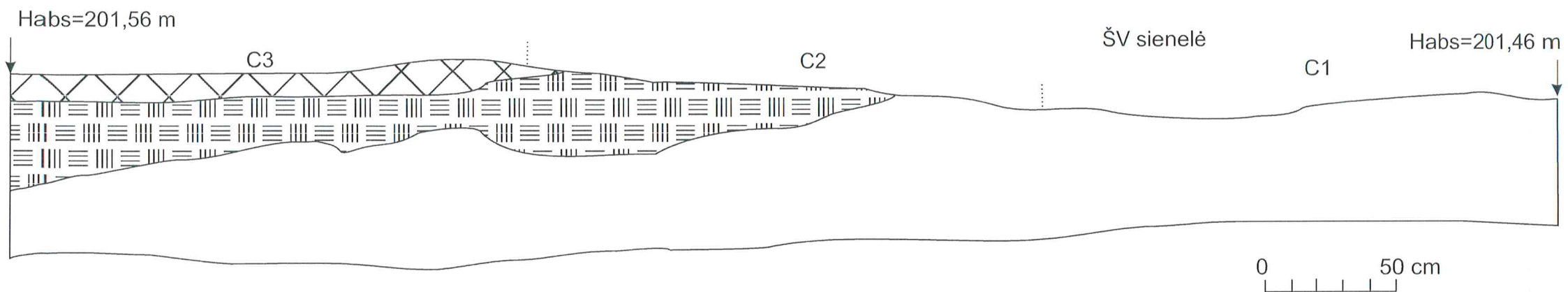
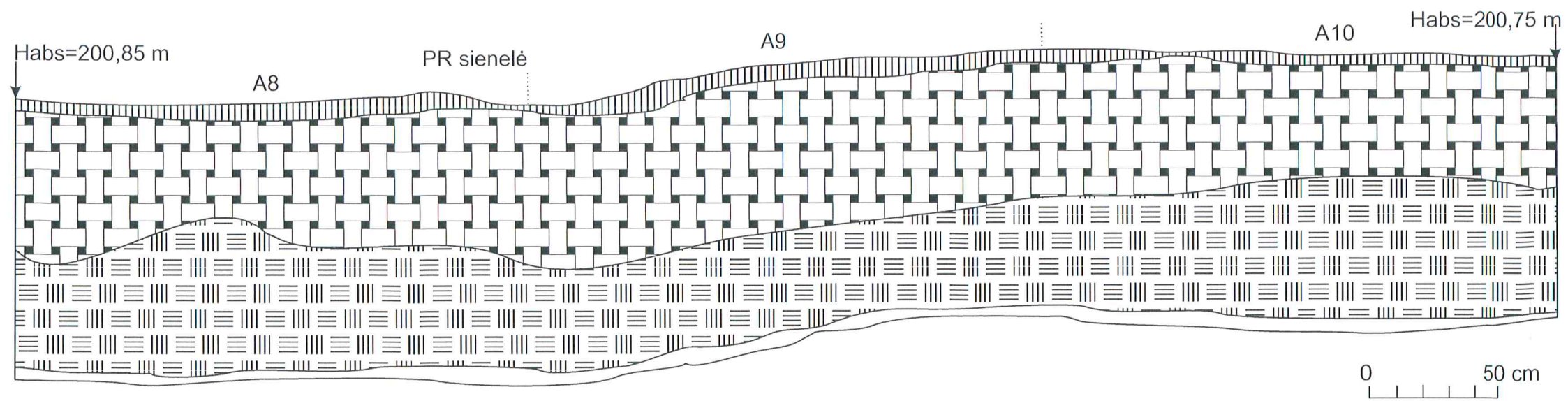


PAŠATRIJOS piliakalnio
 papėdės gyvenvietė 2012
 Perkasa nr. 6
 M 1:20





PAŠATRIJOS piliakalnio
 papėdės gyvenvietė 2012
 Perkasa nr. 6
 M 1:20

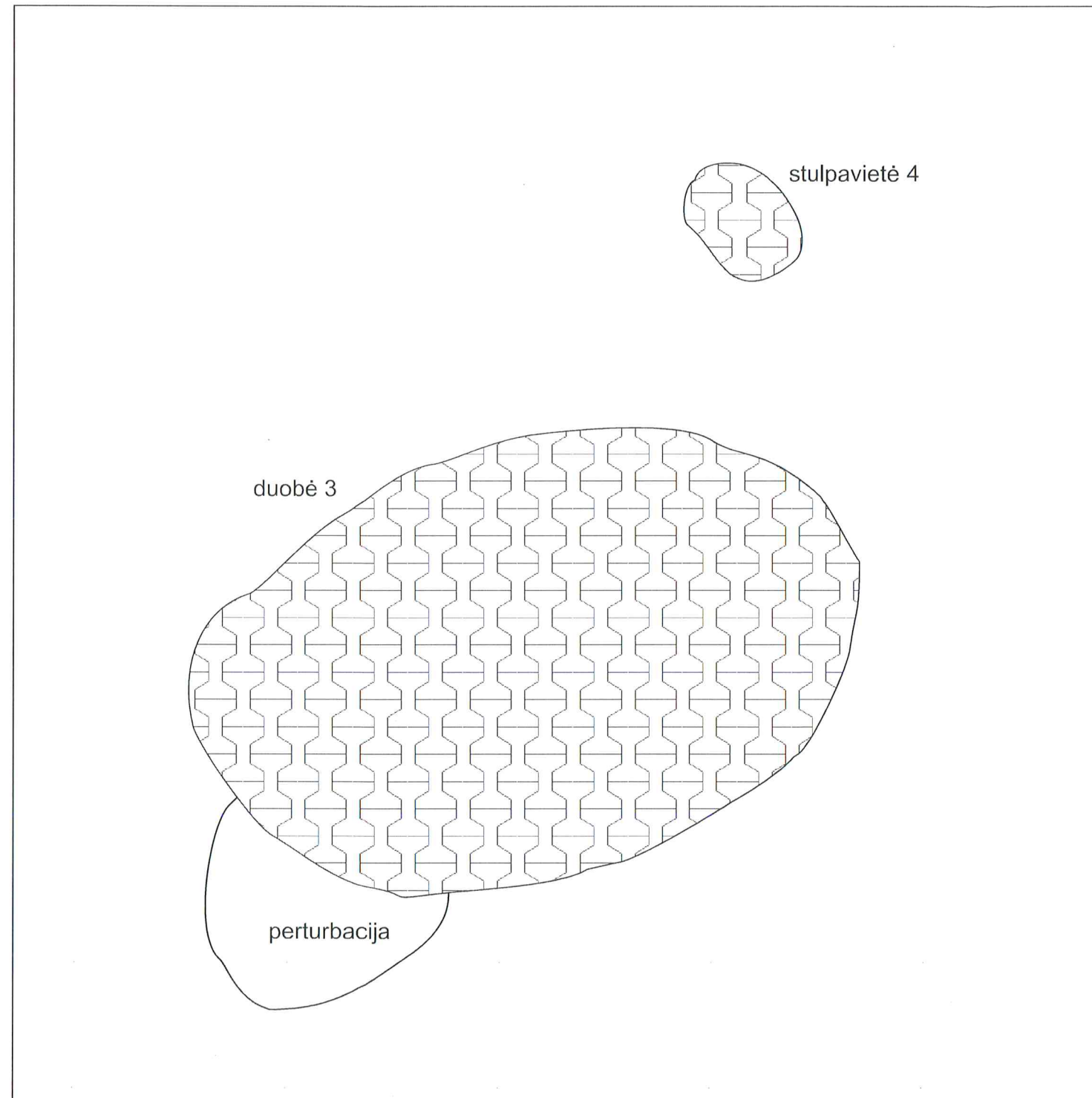


PAŠATRIJOS piliakalnio
 papėdės gyvenvietė 2012
 Perkasa nr. 6
 M 1:20

PAŠATRIJOS piliakalnio
papėdės gyvenvietė 2012
Perkasa nr. 6
M 1:10

Habs=200,26 m

Š ←

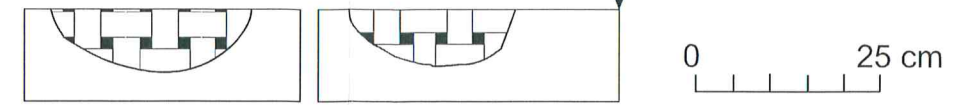


B9

P pjūvis, stulpvietė 2 (C7)

P pjūvis, stulpvietė 3 (B7)

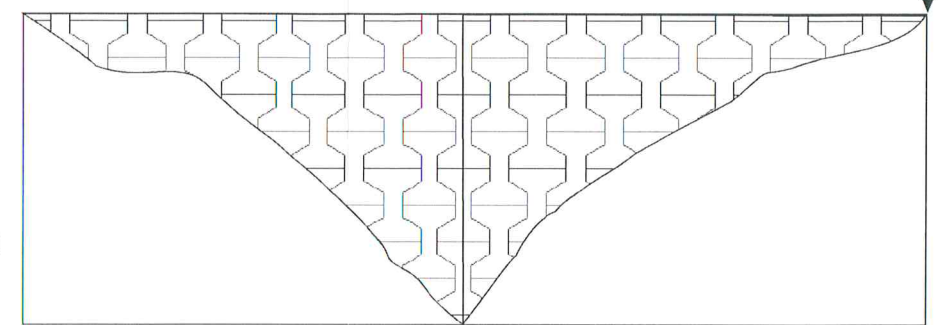
Habs=200,64 m



ŠV pjūvis, duobė 3 (B9)

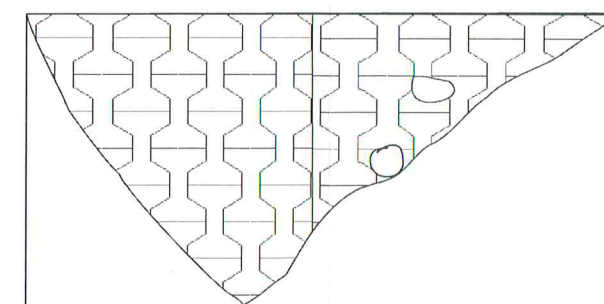
Habs=200,26 m

0 25 cm



PV pjūvis, duobė 3 (B9)

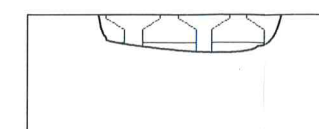
Habs=200,26 m



P pjūvis, stulpvietė 4 (B9)

Habs=200,26 m


0 25 cm



0 25 cm

Š ←

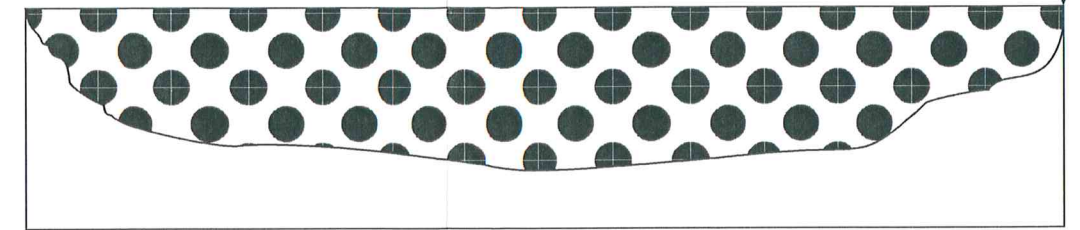
Habs=200,26 m



C8

R pjūvis, duobė 2 (C8)

Habs=200,26 m



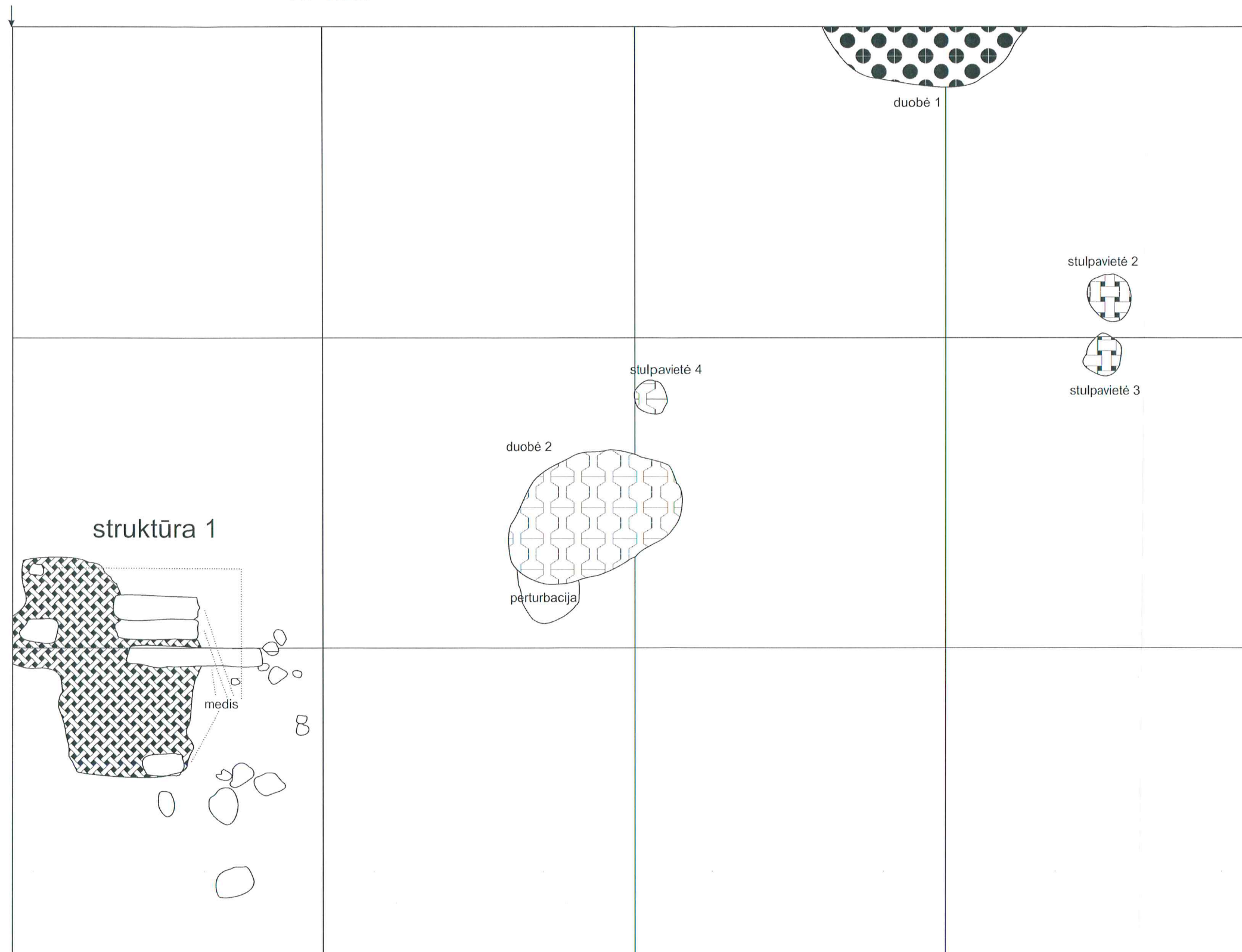
0 25 cm

PAŠATRIJOS piliakalnio
papėdės gyvenvietė 2012
Perkasa nr. 6
M 1:10

PAŠATRIJOS piliakalnio
papėdės gyvenvietė 2012
Perkasa nr. 6
M 1:20



Habs=200,76 m



C

B

A

↑ 10
Habs=199,65 m

9

8

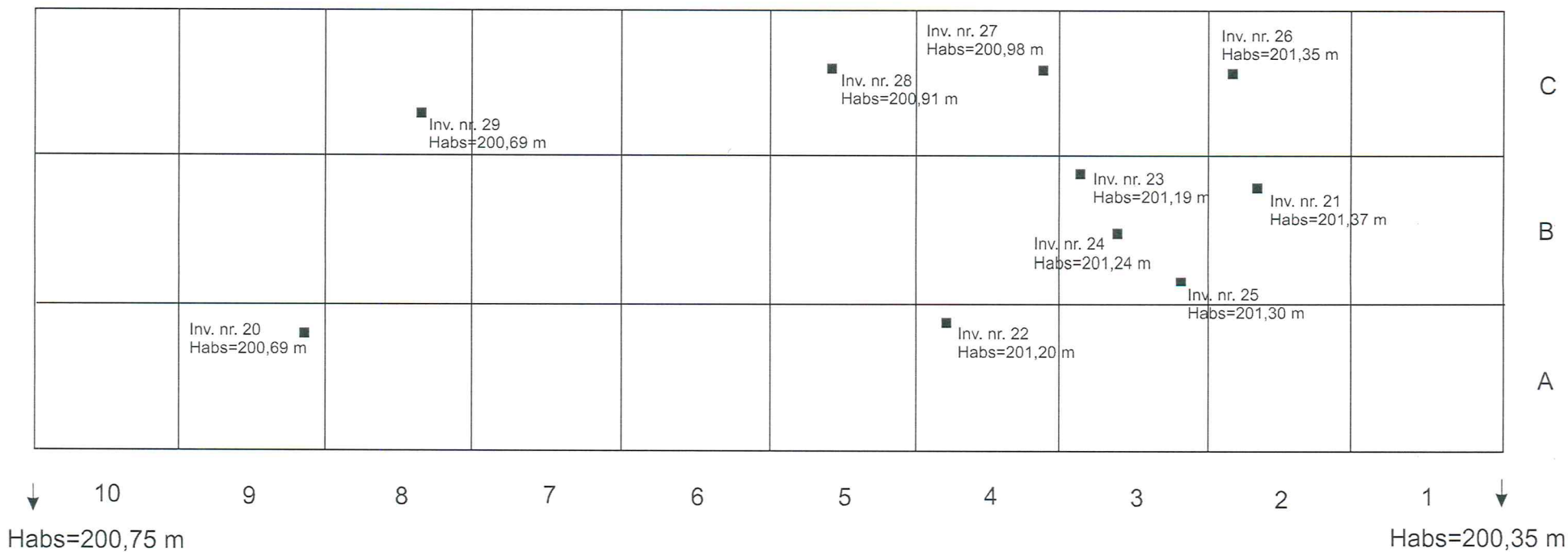
7



Habs=201,66 m

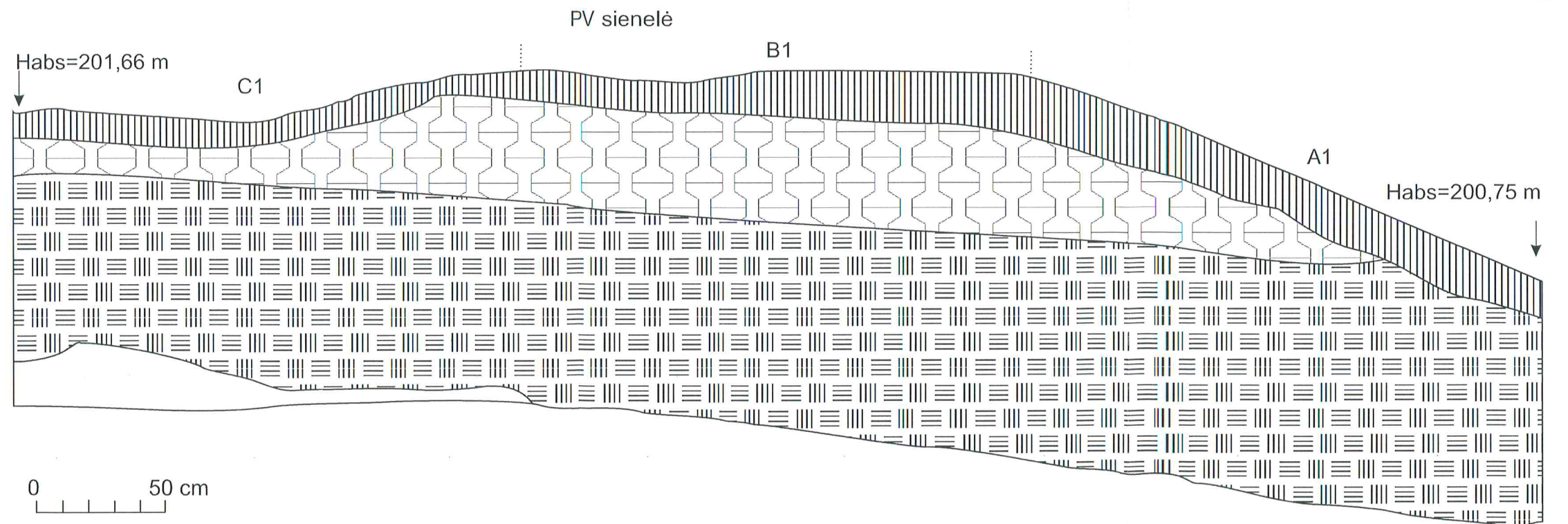
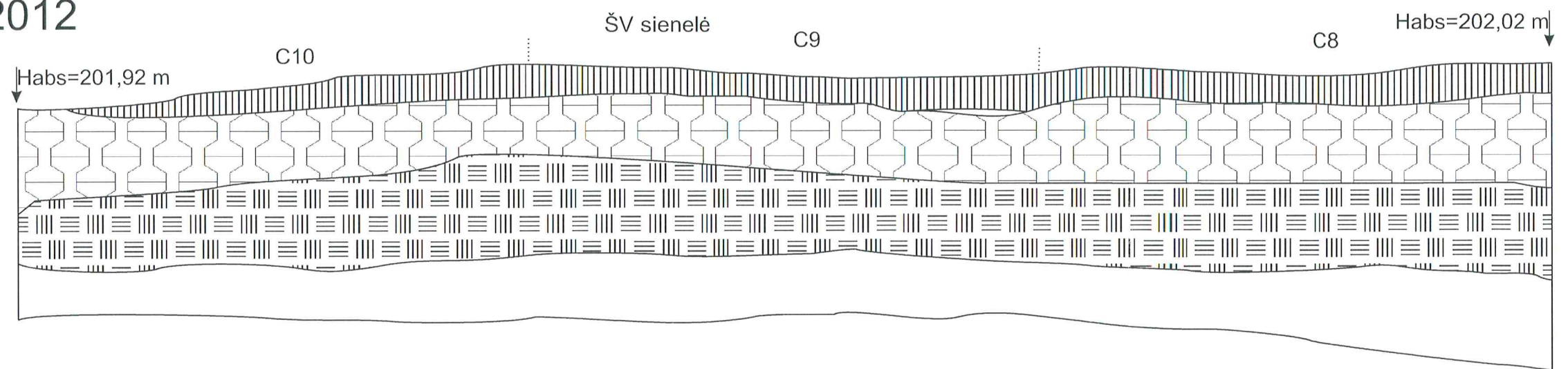
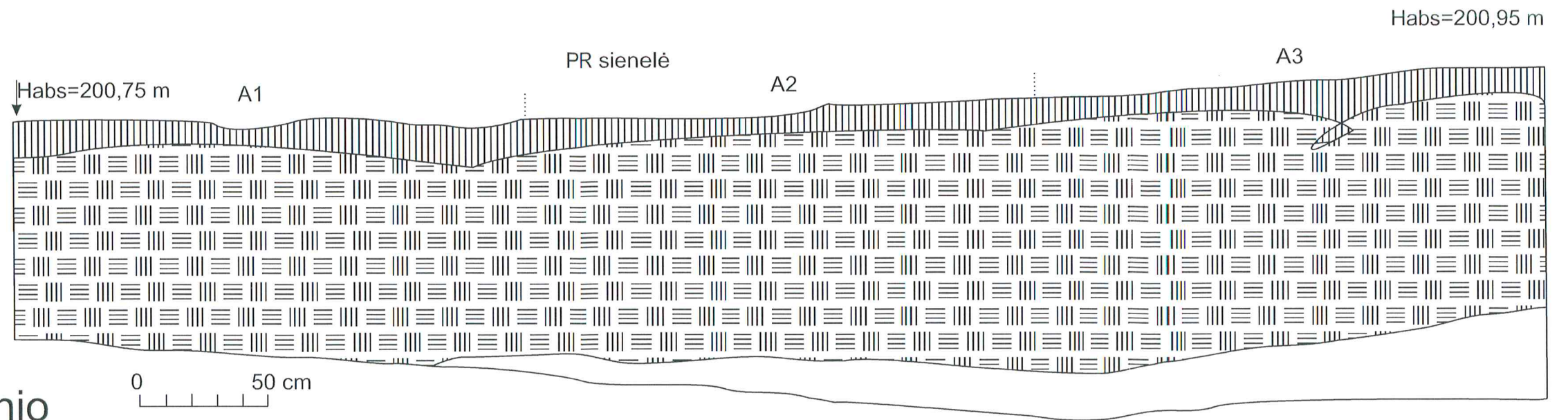
Habs=201,46 m

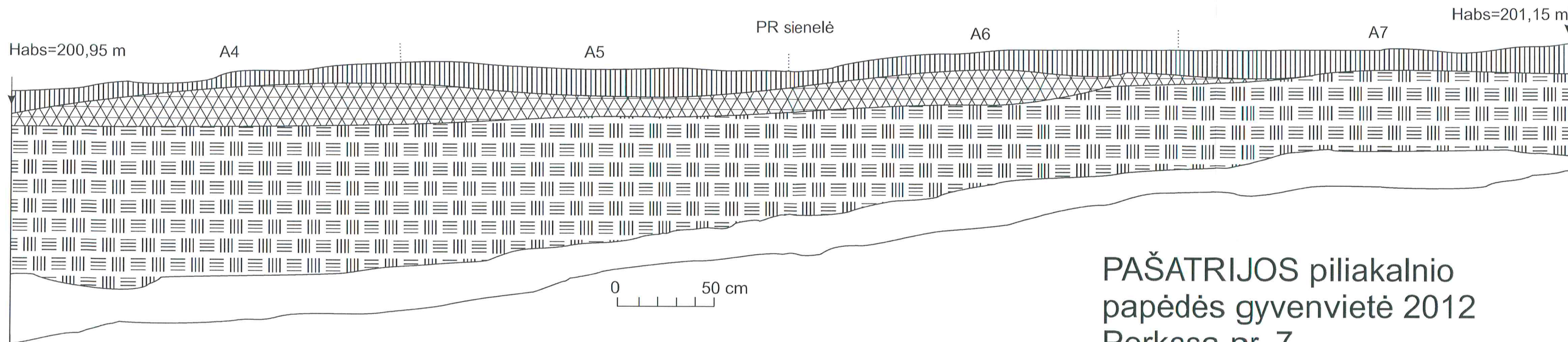
Pašatrijos piliakalnio papėdės gyvenvietės 2012 m. perkastos Nr. 6 ypačiųjų radinių pasiskirstymo schema



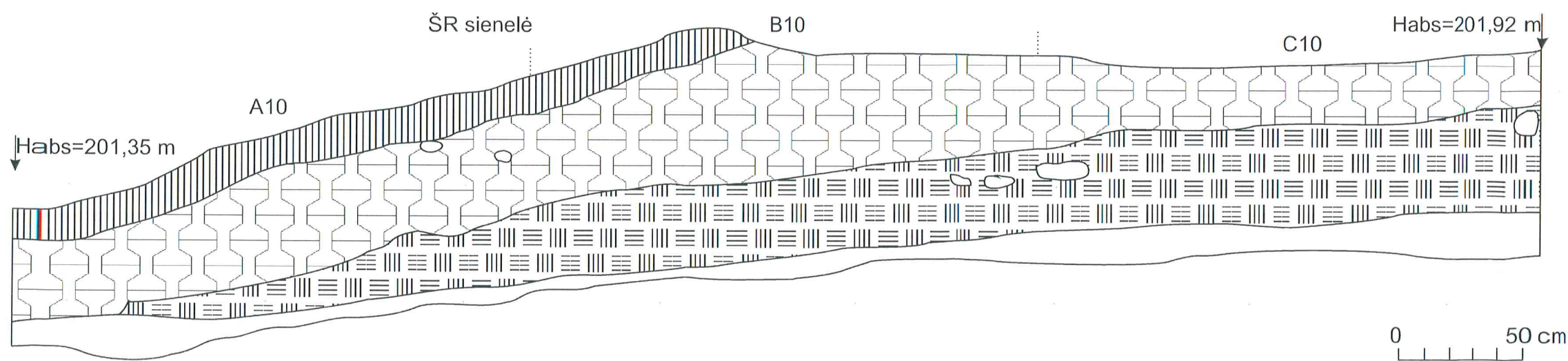
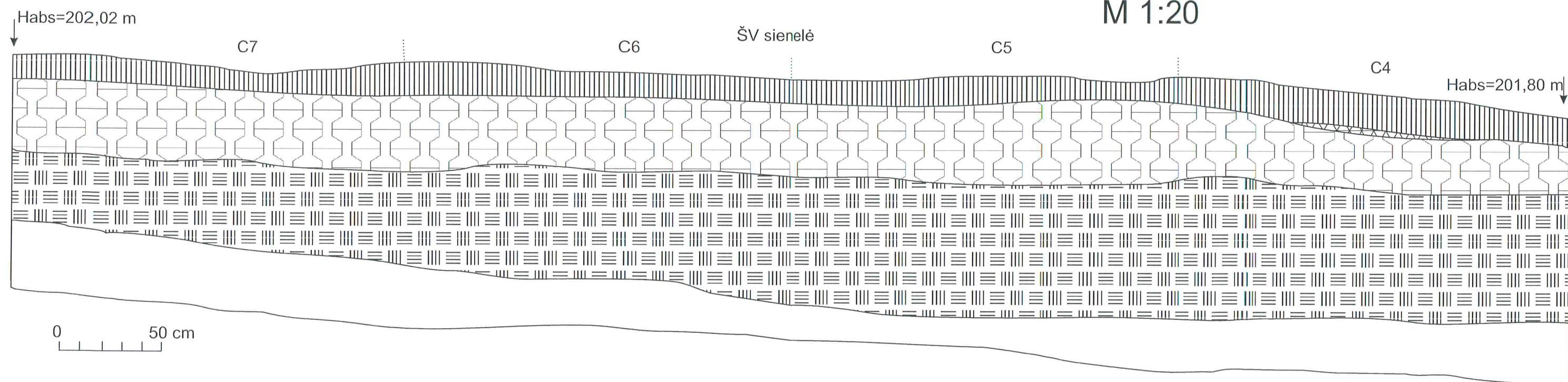
Š ← 0 200 cm

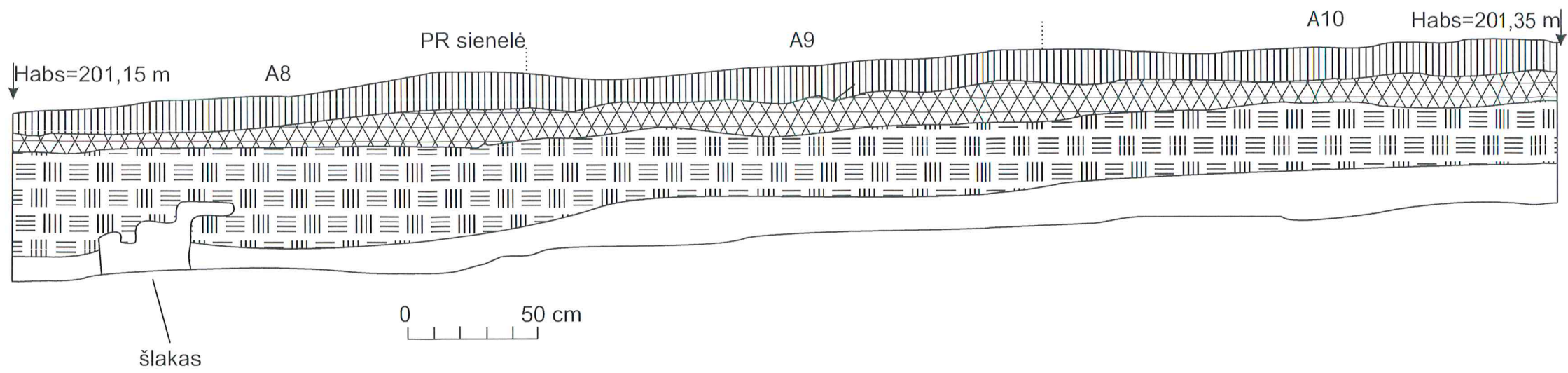
PAŠATRIJOS piliakalnio
 papėdės gyvenvietė 2012
 Perkasa nr. 7
 M 1:20



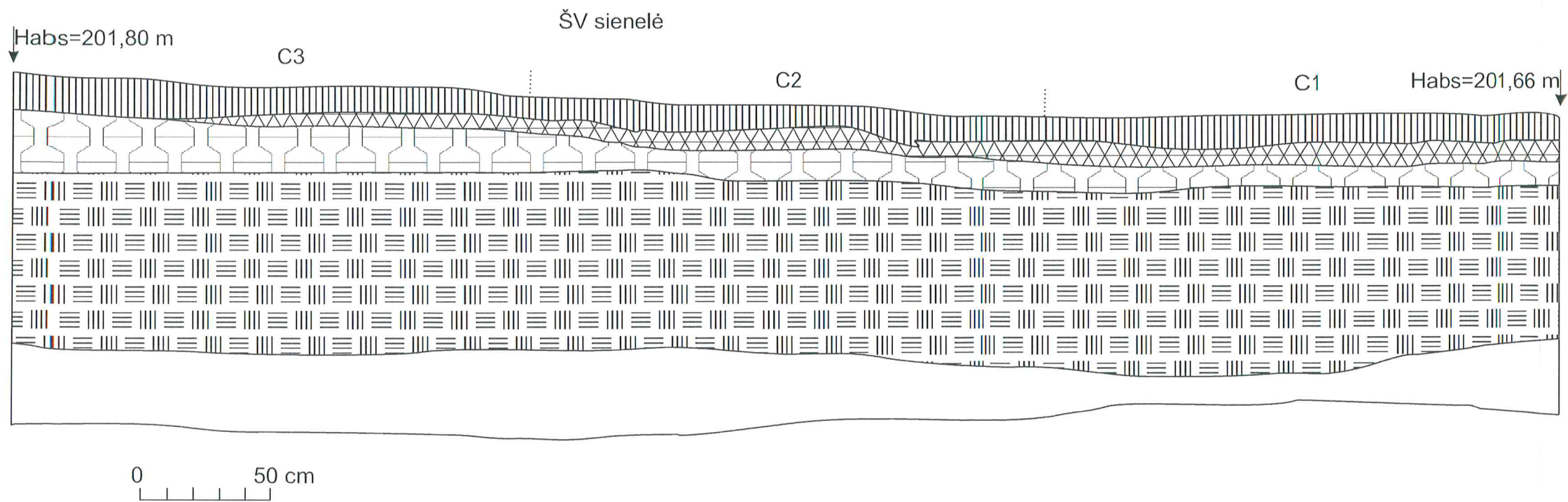


PAŠATRIJOS piliakalnio
 papėdės gyvenvietė 2012
 Perkasa nr. 7
 M 1:20





PAŠATRIJOS piliakalnio
 papėdės gyvenvietė 2012
 Perkasa nr. 7
 M 1:20



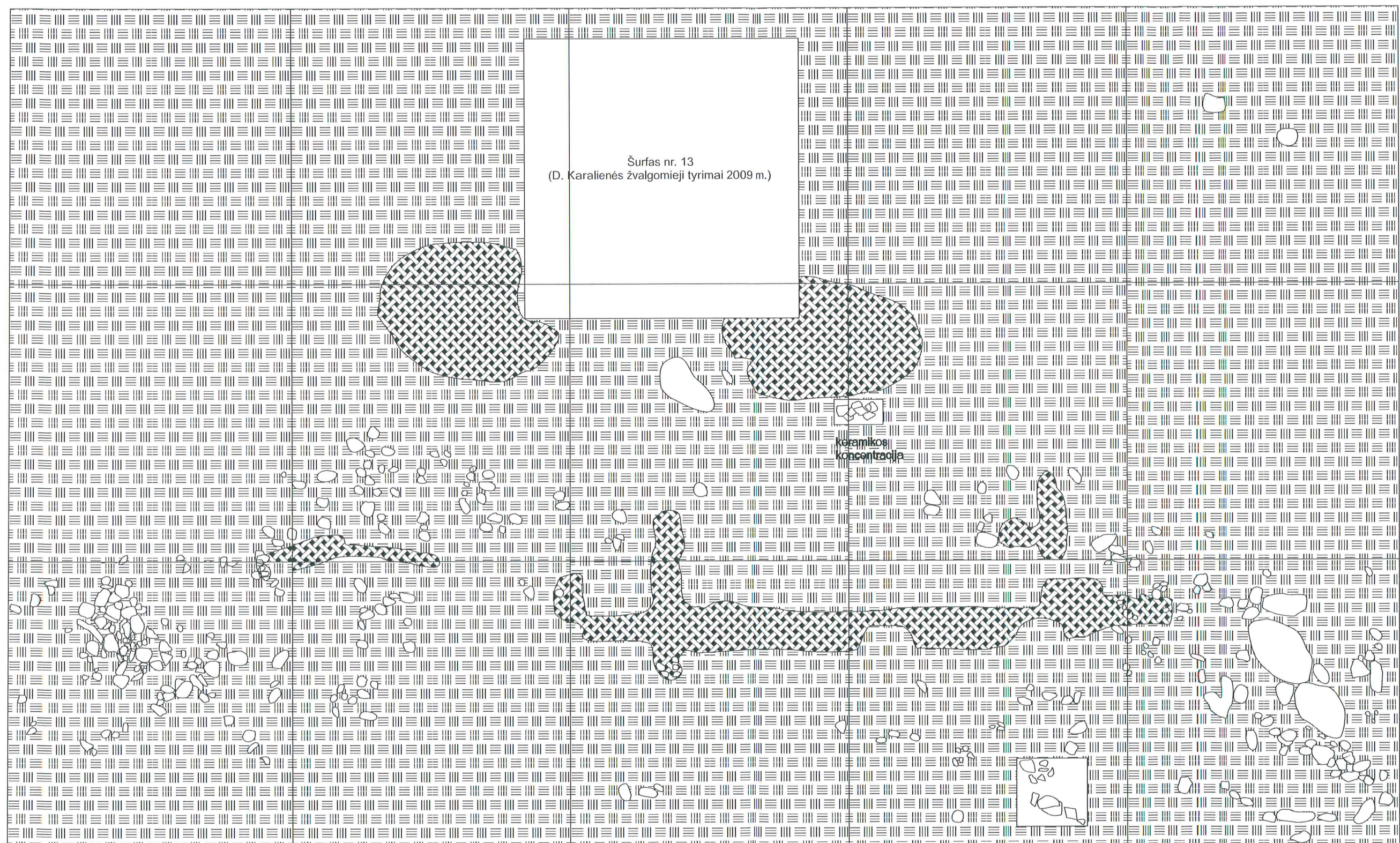
PAŠATRIJOS piliakalnio
papėdės gyvenvietė 2012
Perkasa nr. 7
M 1:20

Š ←



Habs=201,10 m

Habs=200,56 m



C

B

A

5
Habs=200,25 m

4

3

2

1

Habs=199,85 m


PAŠATRIJOS piliakalnio
papėdės gyvenvietė 2012
Perkasa nr. 7
M 1:20

Š ←



Habs=201,10 m

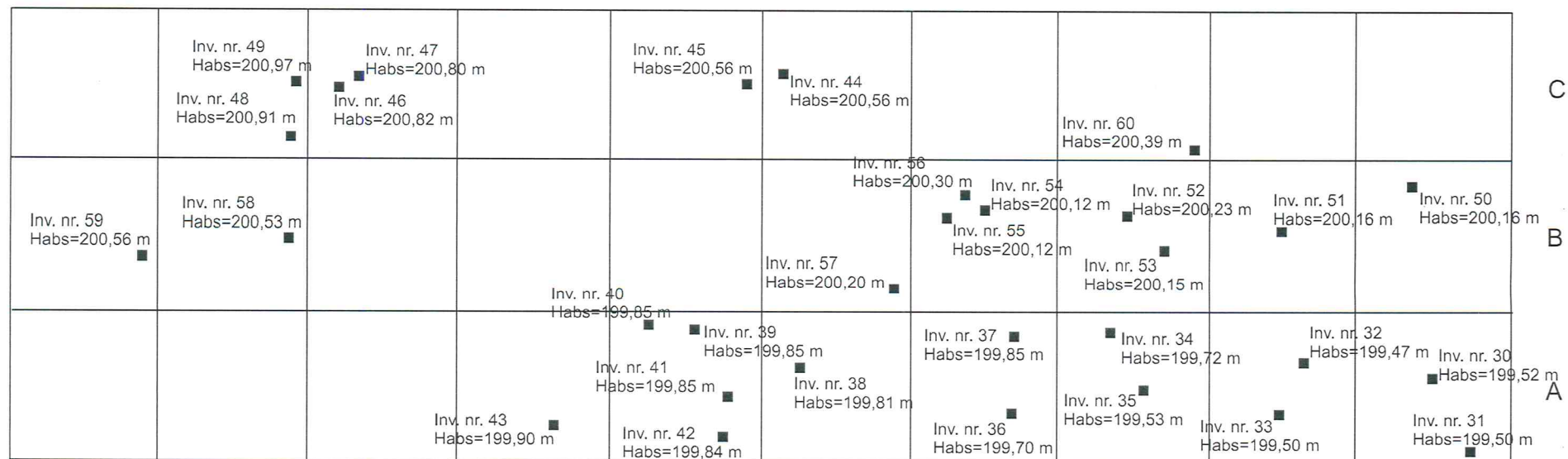
Habs=201,10 m



Habs=201,10 m

Habs=200,56 m

Pašatrijos piliakalnio papėdės gyvenvietės 2012 m. perkastos Nr. 7 ypačiųjų radinių pasiskirstymo schema



Habs=200,35 m

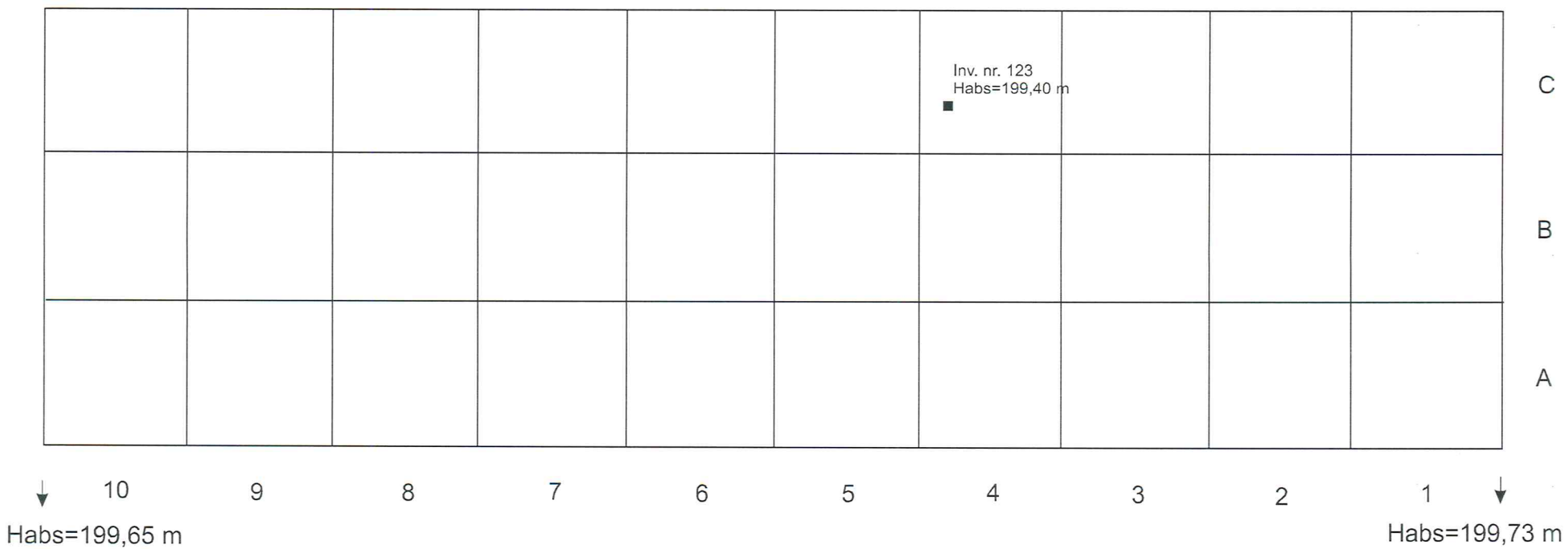
Habs=199,85 m




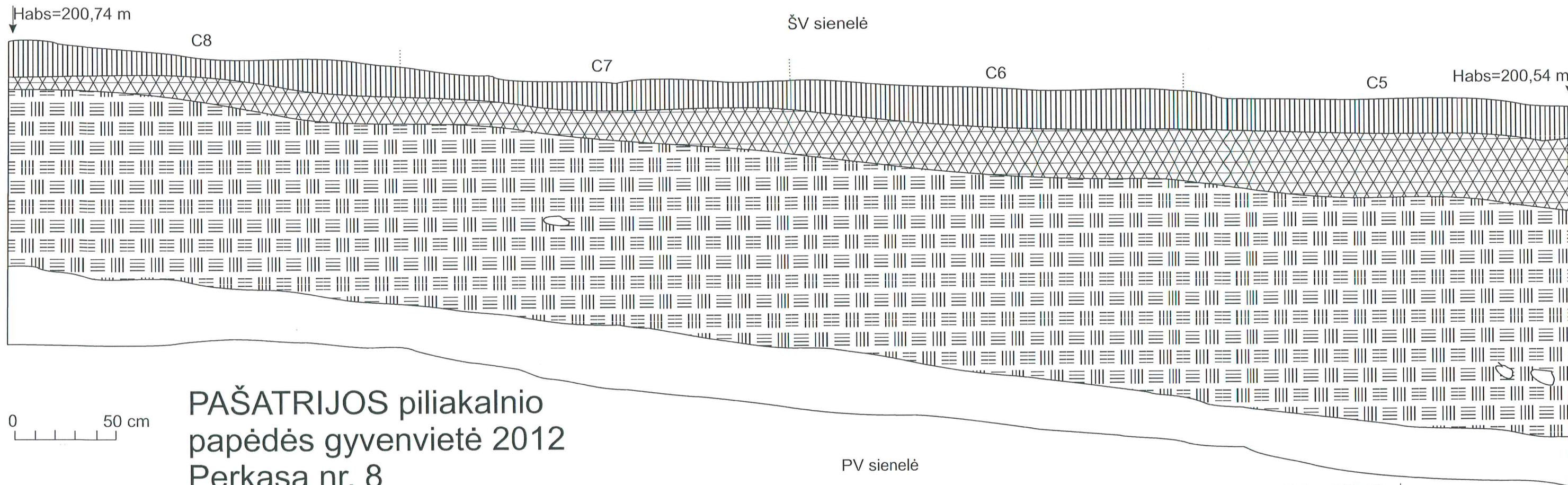
Habs=199,40 m

Habs=199,40 m

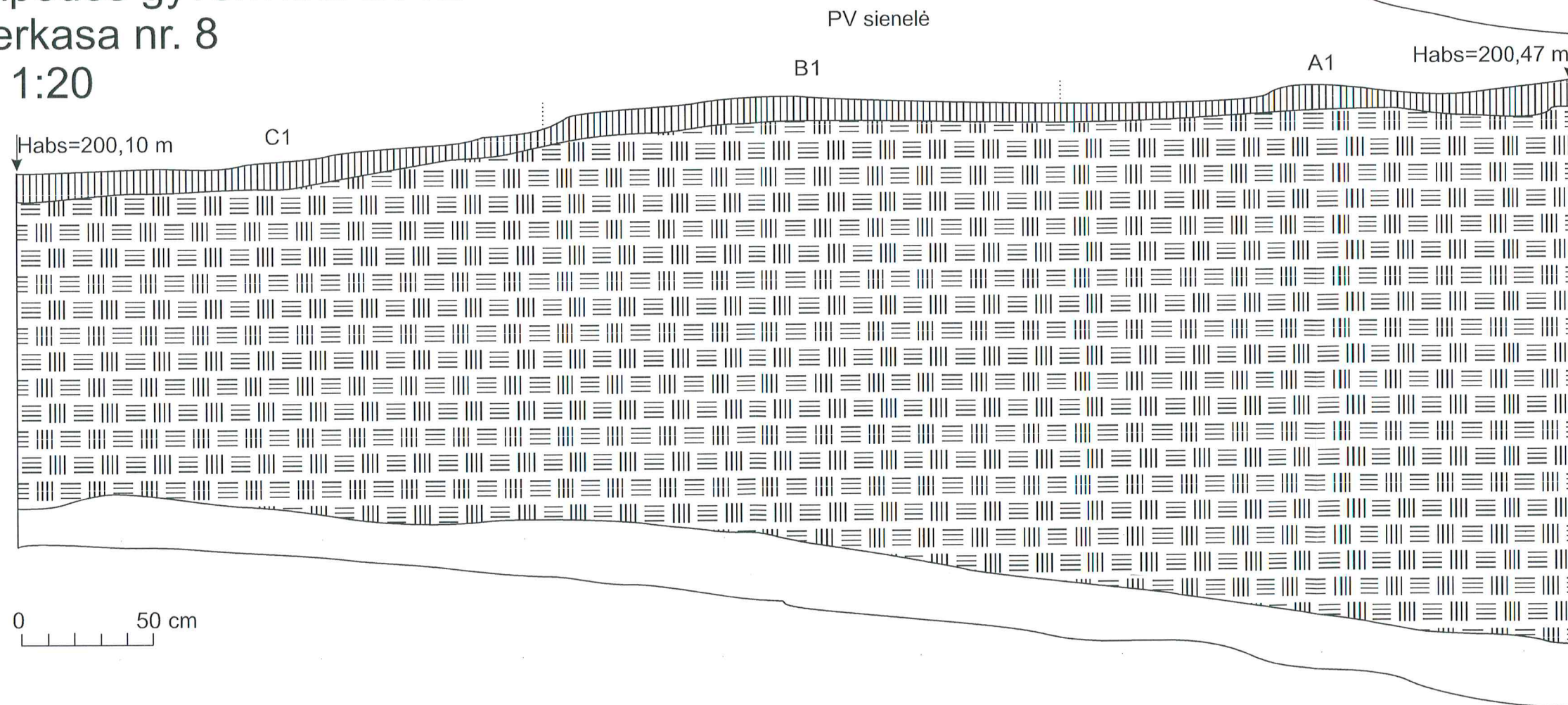
Pašatrijos piliakalnio papėdės gyvenvietės 2012 m. perkamos Nr. 13 ypačiųjų radinių pasiskirstymo schema



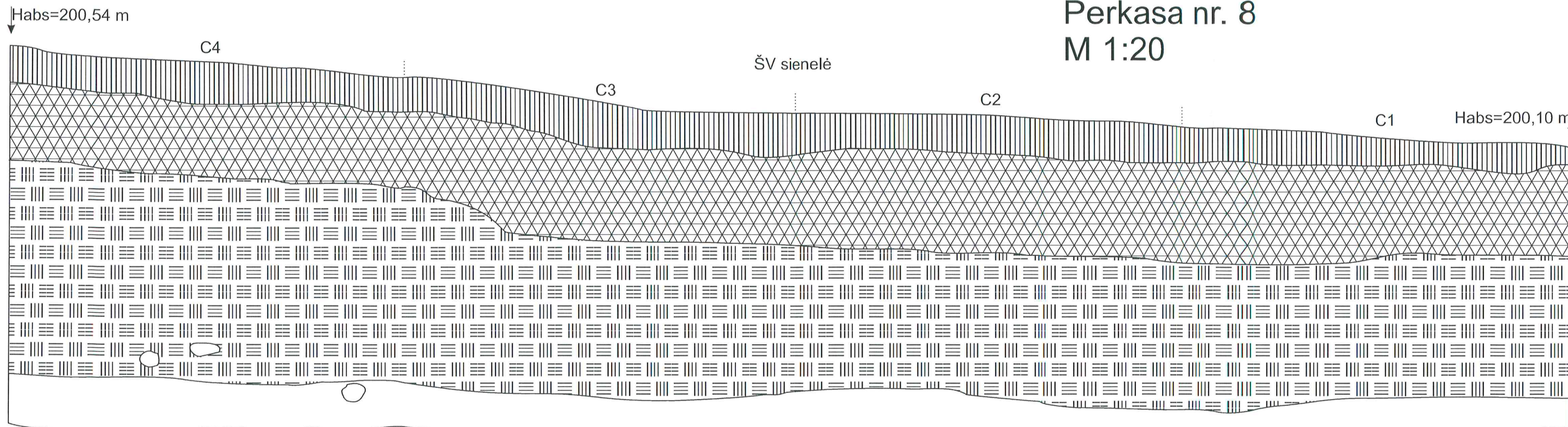
Š ← 0 200 cm



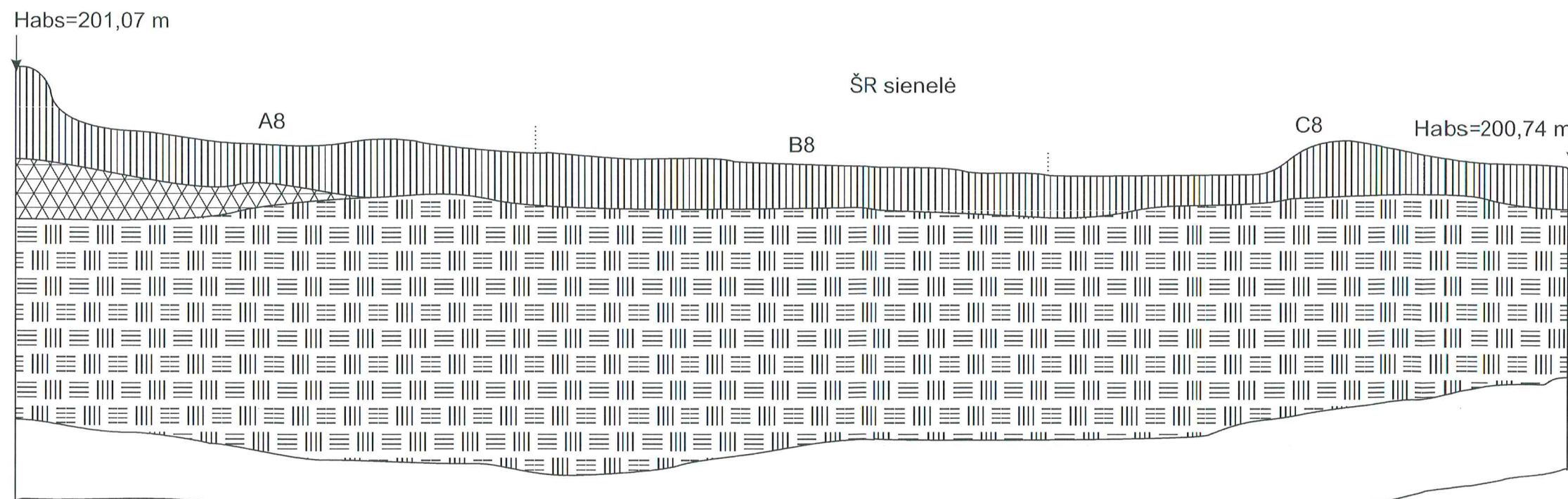
PAŠATRIJOS piliakalnio
papėdės gyvenvietė 2012
Perkasa nr. 8
M 1:20



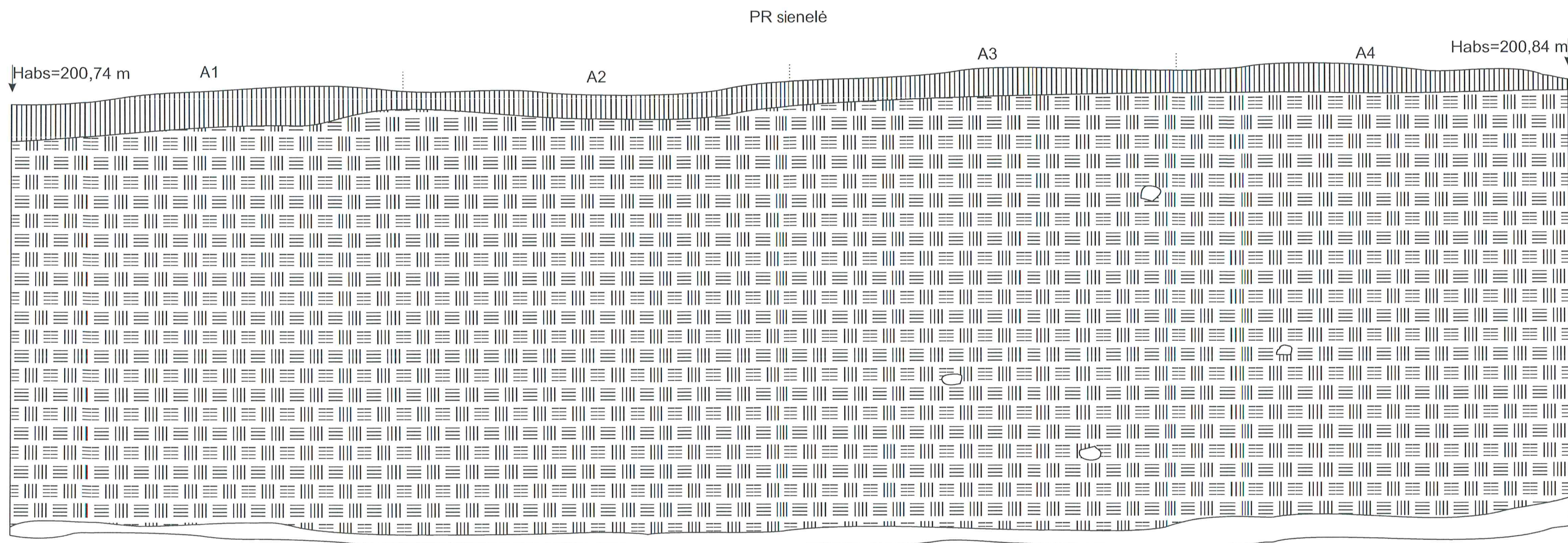
PAŠATRIJOS piliakalnio
papėdės gyvenvietė 2012
Perkasa nr. 8
M 1:20



0 50 cm

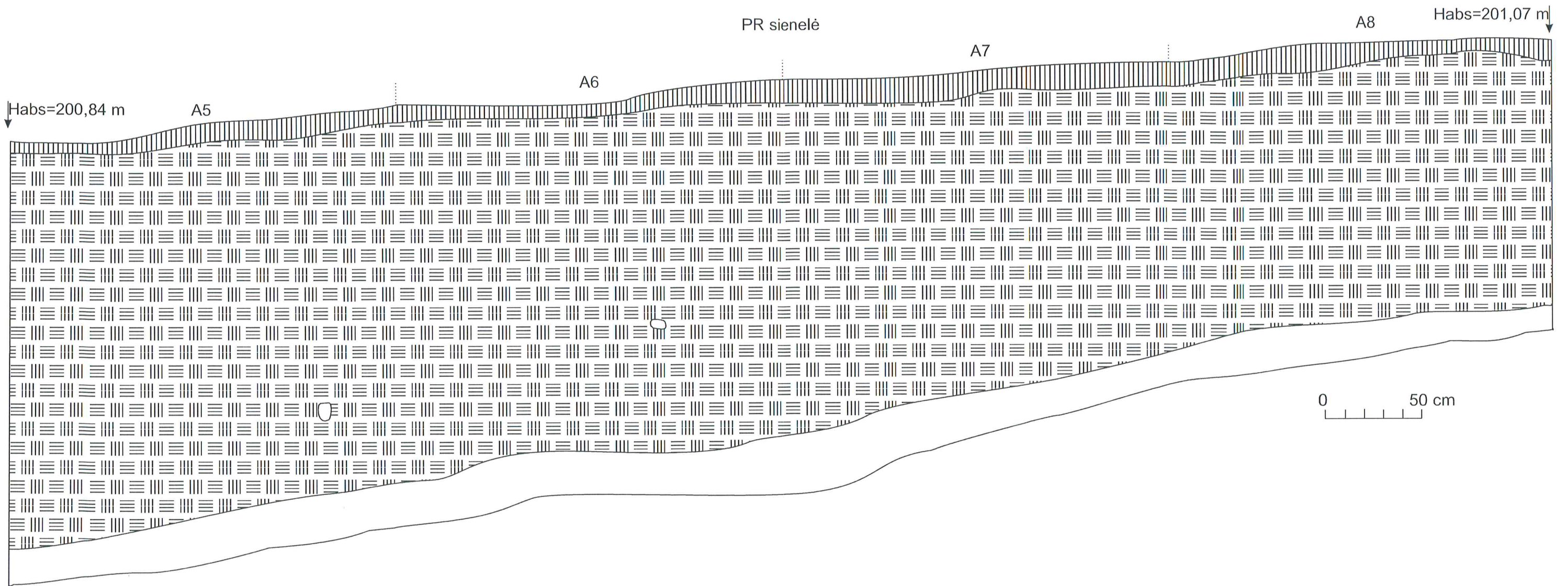


0 50 cm



0 50 cm

PAŠATRIJOS piliakalnio
 papėdės gyvenvietė 2012
 Perkasa nr. 8
 M 1:20



PAŠATRIJOS piliakalnio
 papėdės gyvenvietė 2012
 Perkasa nr. 8
 M 1:20

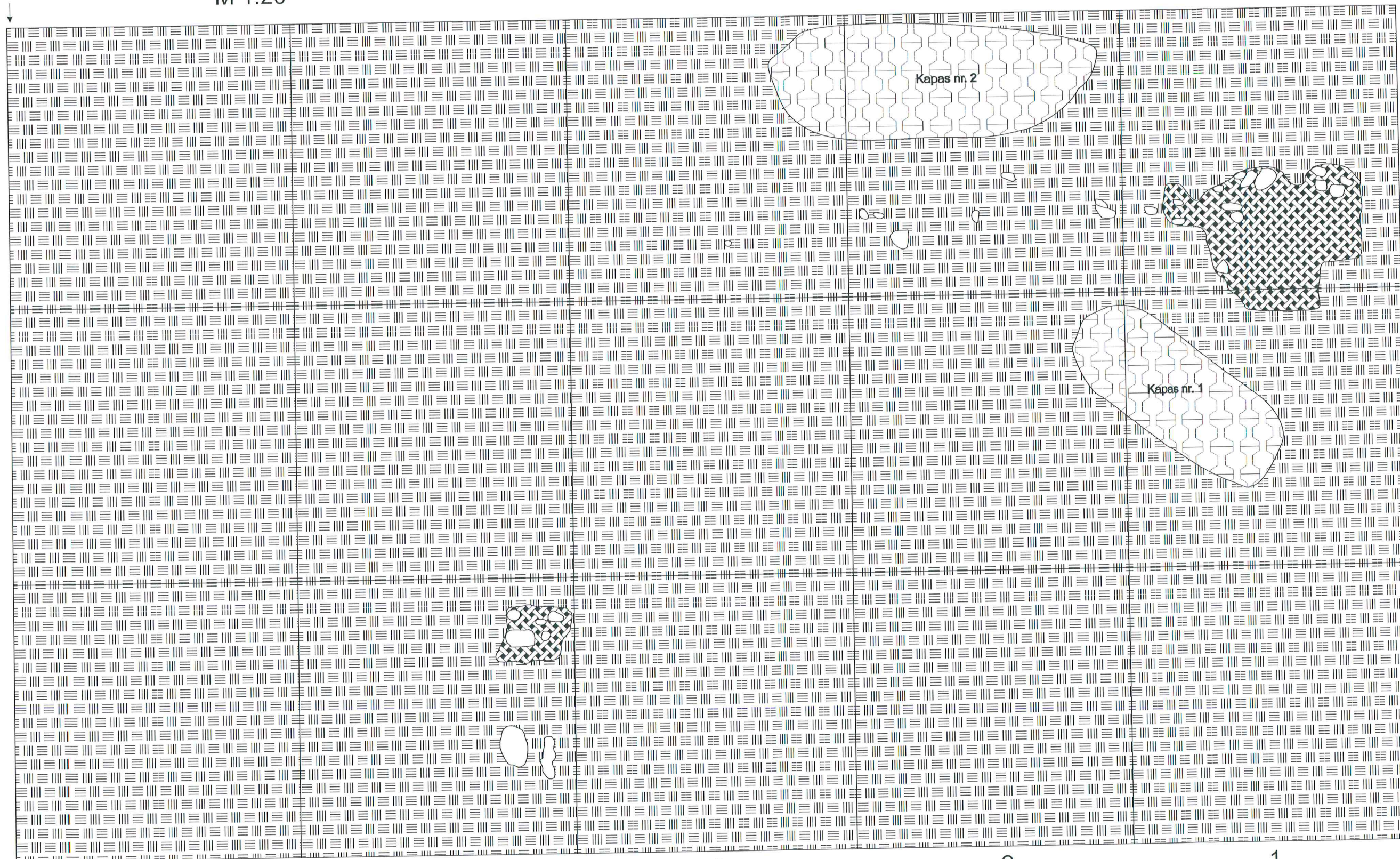
PAŠATRIJOS piliakalnio
papėdės gyvenvietė 2012
Perkasa nr. 8
M 1:20

Š ←

0 50 cm

Habs=198,76 m

Habs=199,31 m



C

B

A

5

4

3

2

1

Habs=199,00 m

Habs=198,73 m


PAŠATRIJOS piliakalnio
papėdės gyvenvietė 2012
Perkasa nr. 8
M 1:20

0 50 cm

Š ←

Habs=199,54 m

Habs=199,31 m



Habs=199,40 m

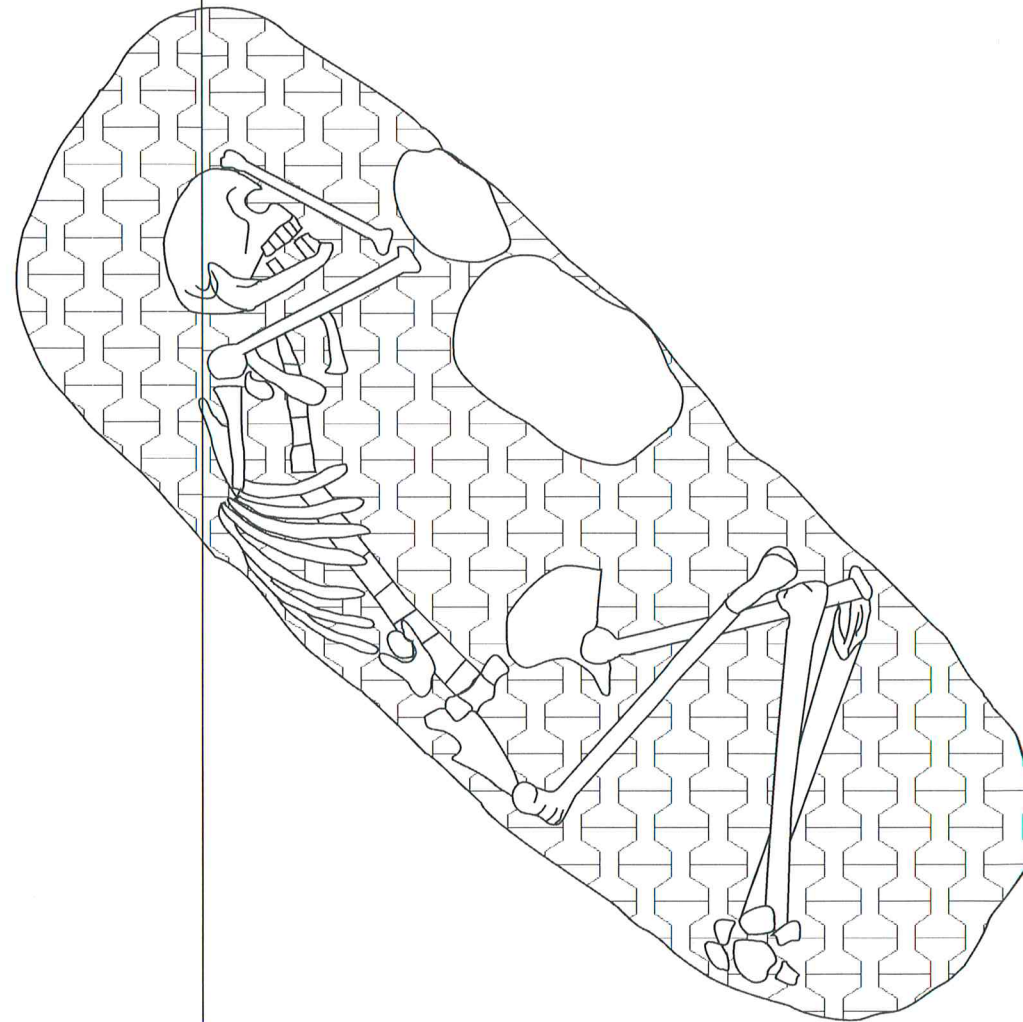
Habs=199,00 m

PAŠATRIJOS piliakalnio
papėdės gyvenvietė 2012
Perkasa nr. 8
Kapas nr. 1
M 1:10

Š ←

0 25 cm

Habs=198.87 m ↓



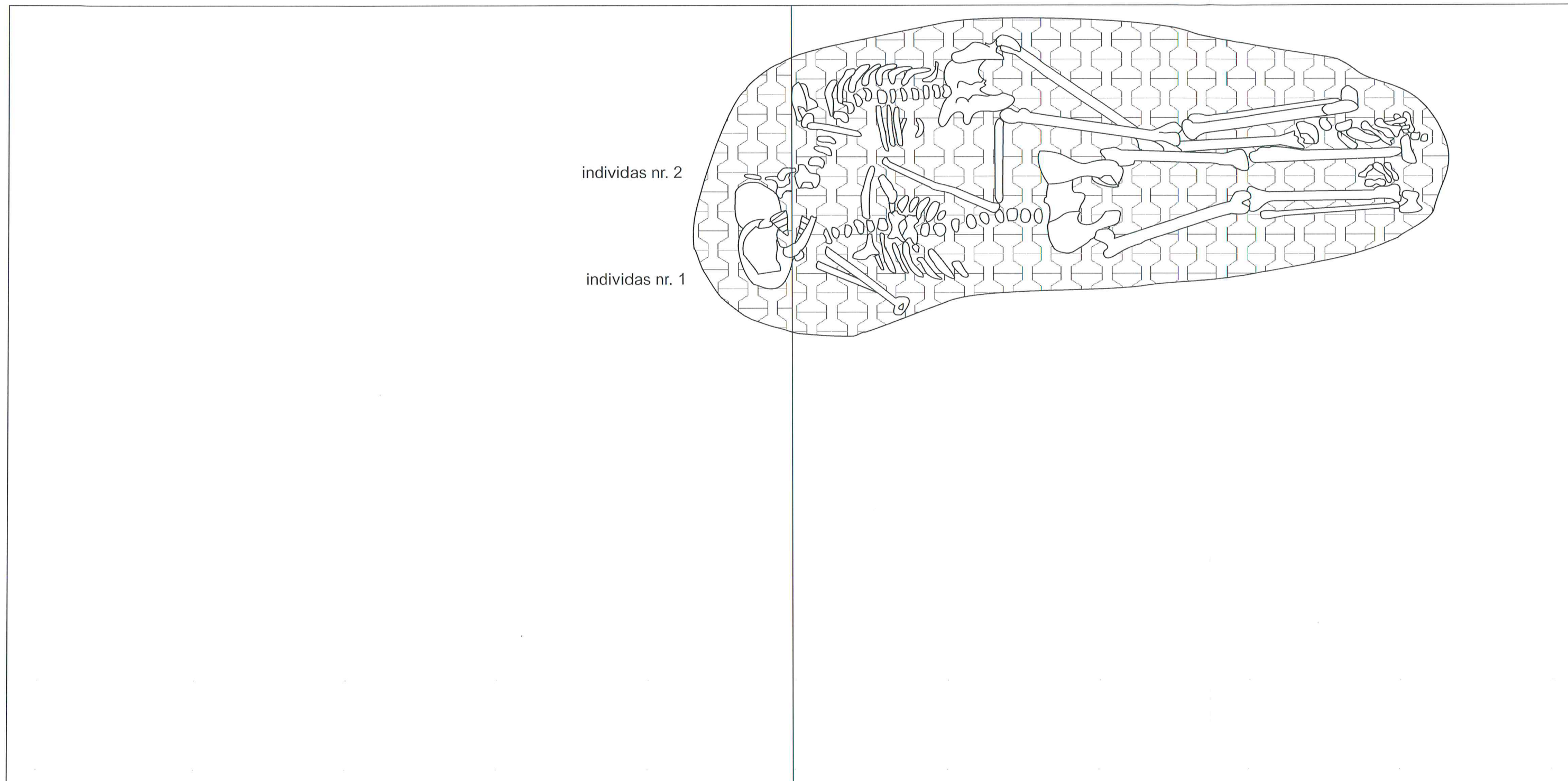
B2

B1

PAŠATRIJOS piliakalnio
papėdės gyvenvietė 2012
Perkasa nr. 8
Kapas nr. 2
M 1:10

Habs=198,65 m

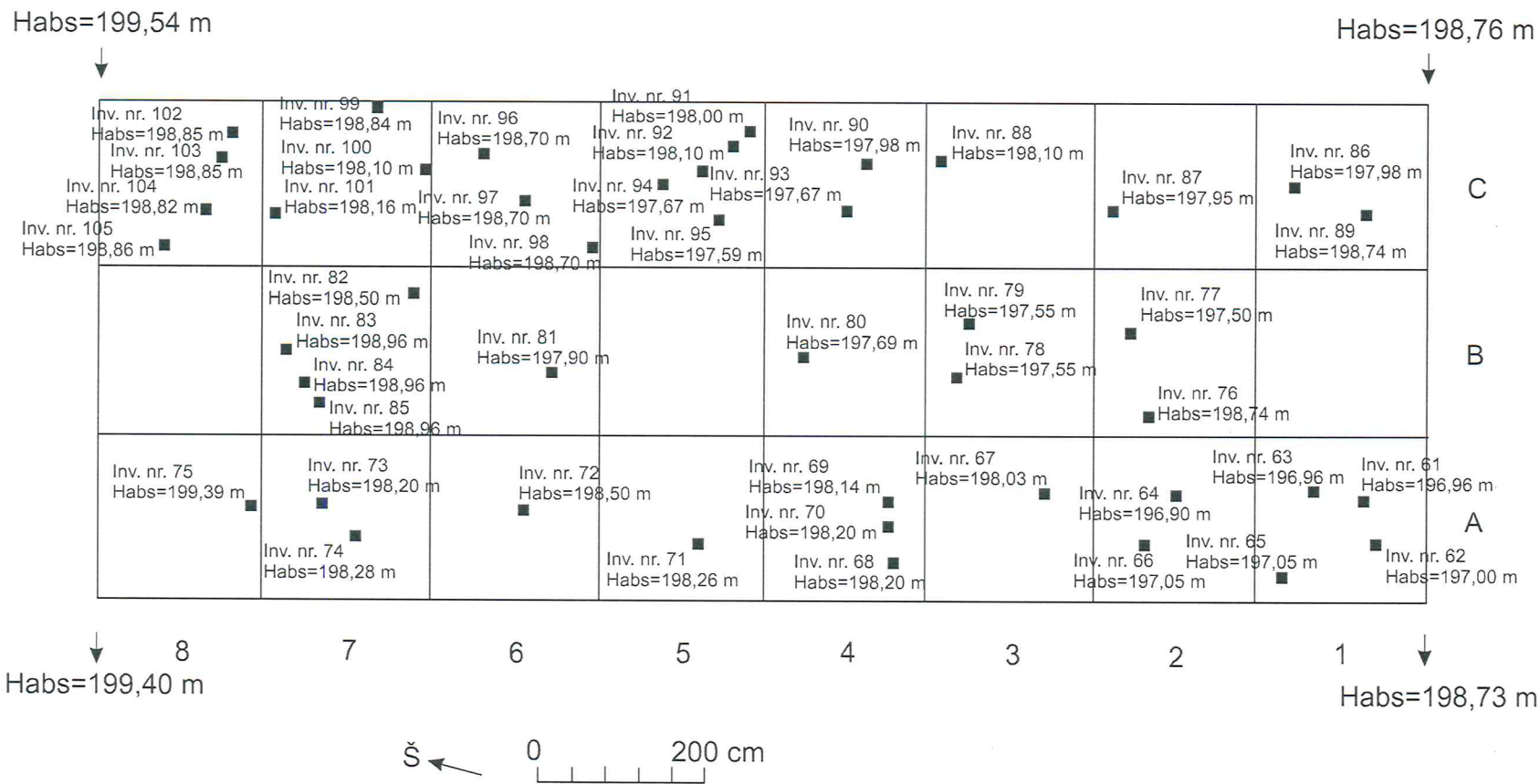
0 25 cm

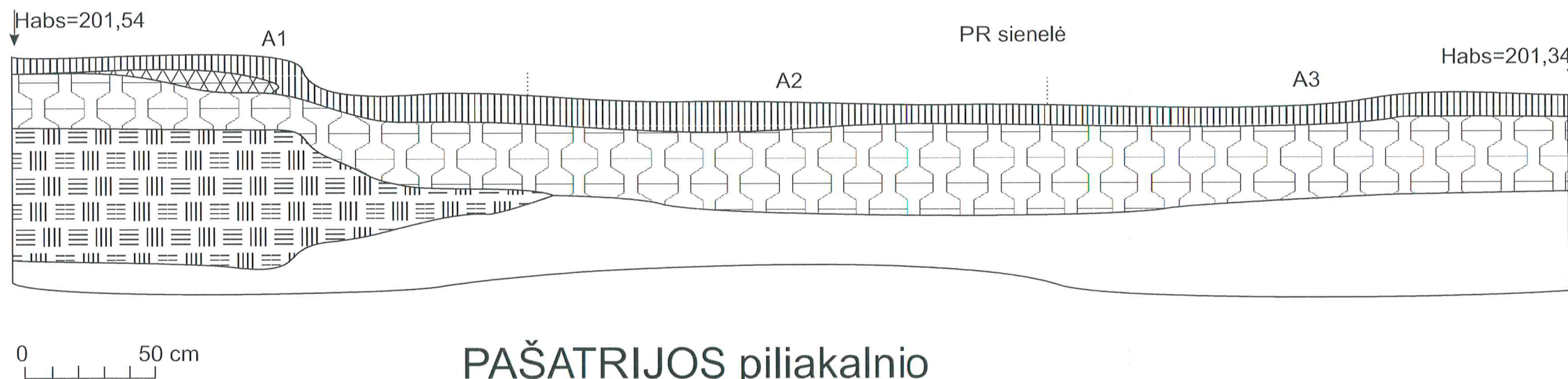
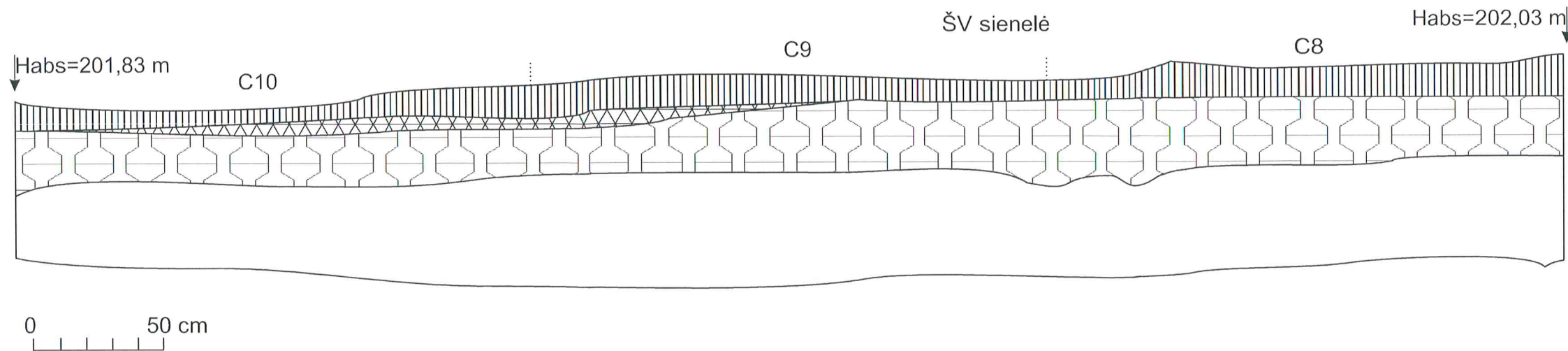


C3

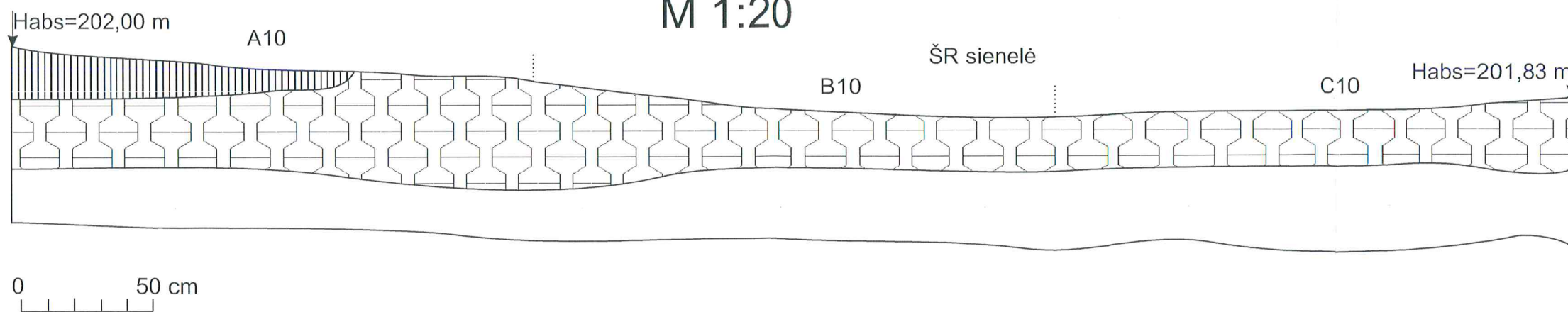
C2

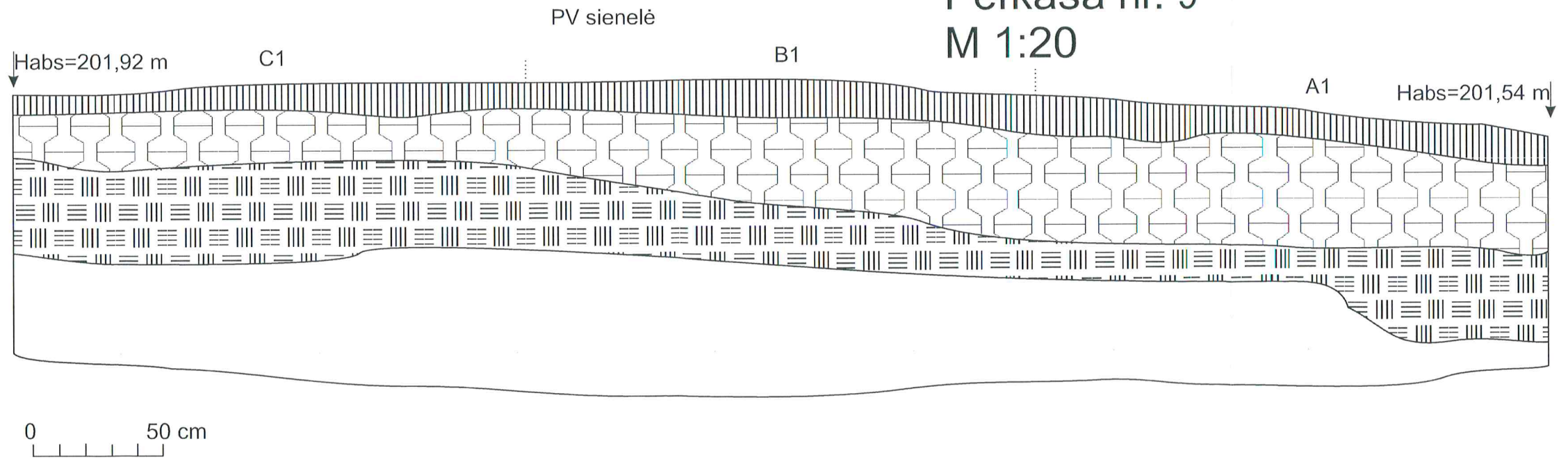
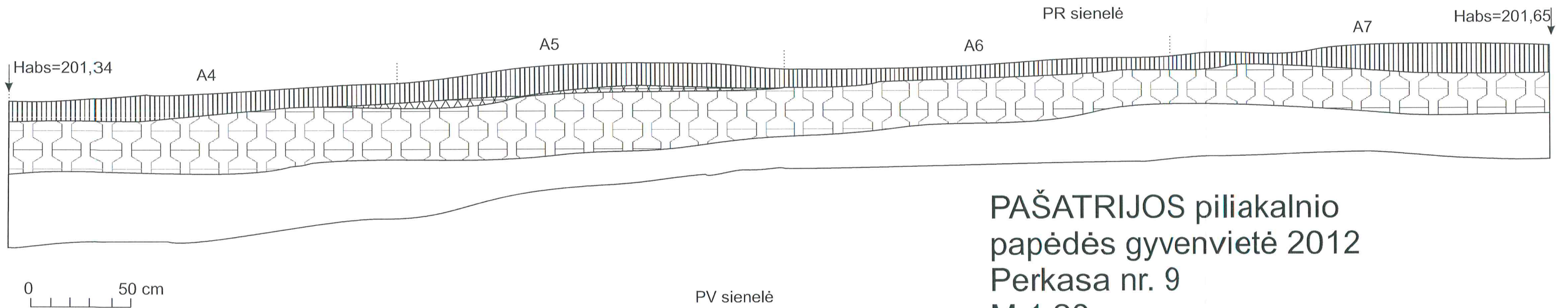
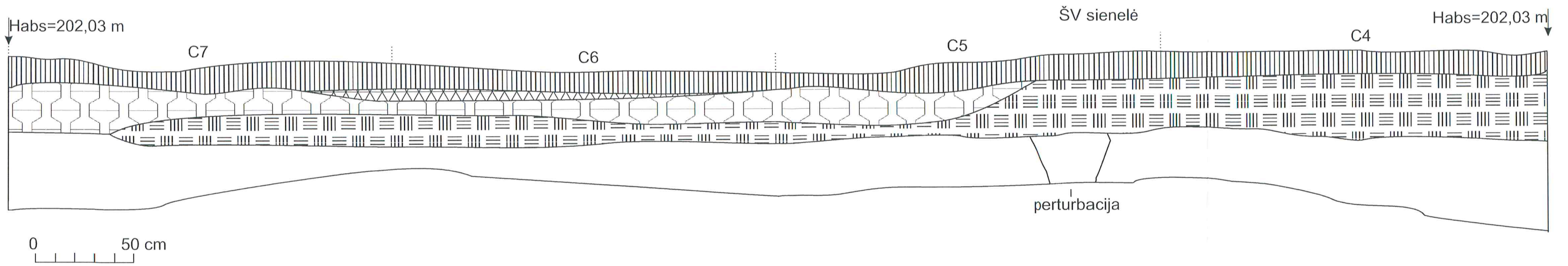
Pašatrijos piliakalnio papėdės gyvenvietės 2012 m. perkastos Nr. 8 ypačiųjų radinių pasiskirstymo schema



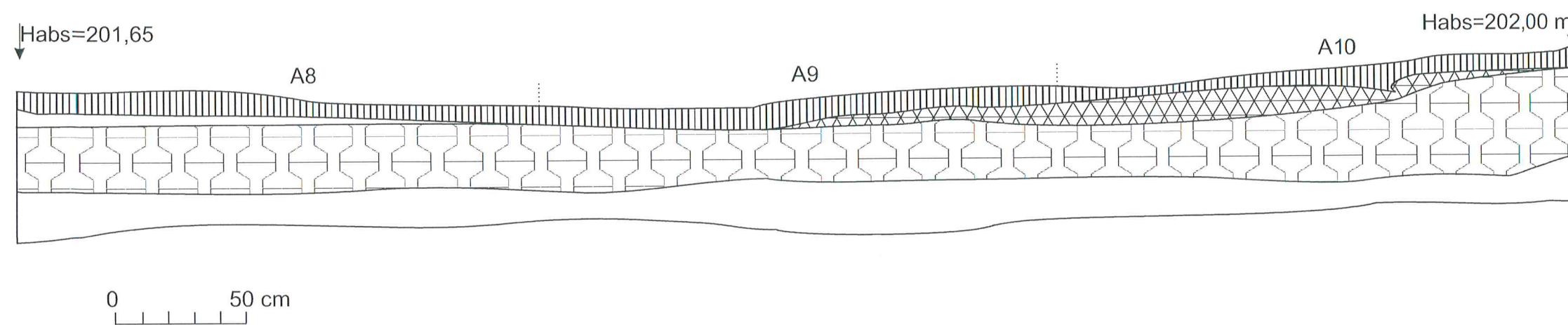
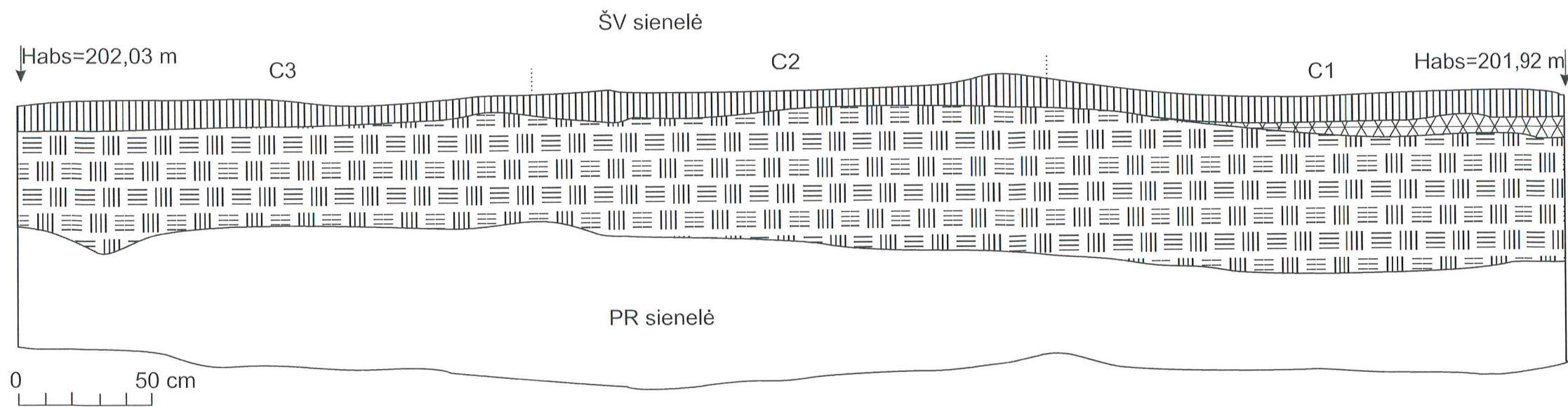


PAŠATRIJOS piliakalnio
 papėdės gyvenvietė 2012
 Perkasa nr. 9
 M 1:20





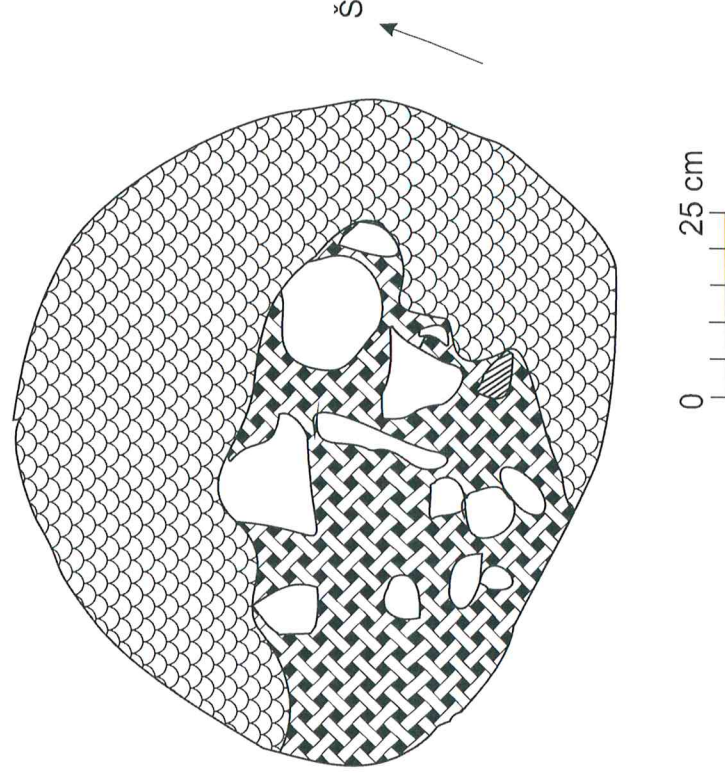
PAŠATRIJOS piliakalnio
 papėdės gyvenvietė 2012
 Perkasa nr. 9
 M 1:20



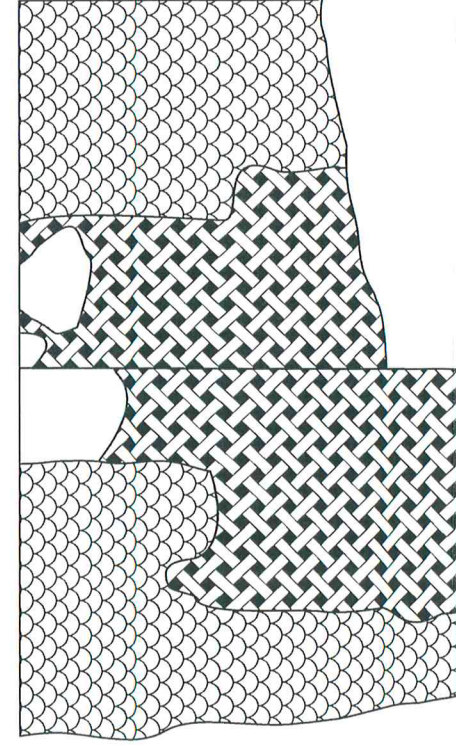
PAŠATRIJOS piliakalnio
 papėdės gyvenvietė 2012
 Perkasa nr. 9
 M 1:20

PAŠATRIJOS piliakalnio
papėdės gyvenvietė 2012
Perkasa nr. 9
M 1:10
Habs=201,05 m

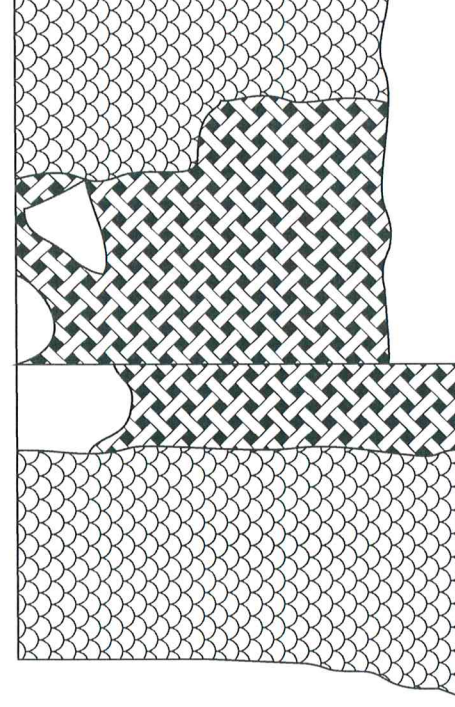
struktūra 2 (B5, C5)



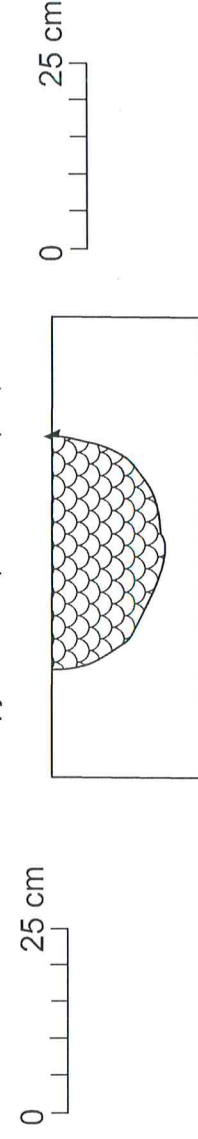
Š pjūvis, struktūra 2 (B5, C5)




V pjūvis, struktūra 2 (B5, C5)




Š pjūvis, stulpvietė 5 (C7)



PV pjūvis, stulpvietė 6 (C7)



PV pjūvis, stulpvietė 7 (A7)

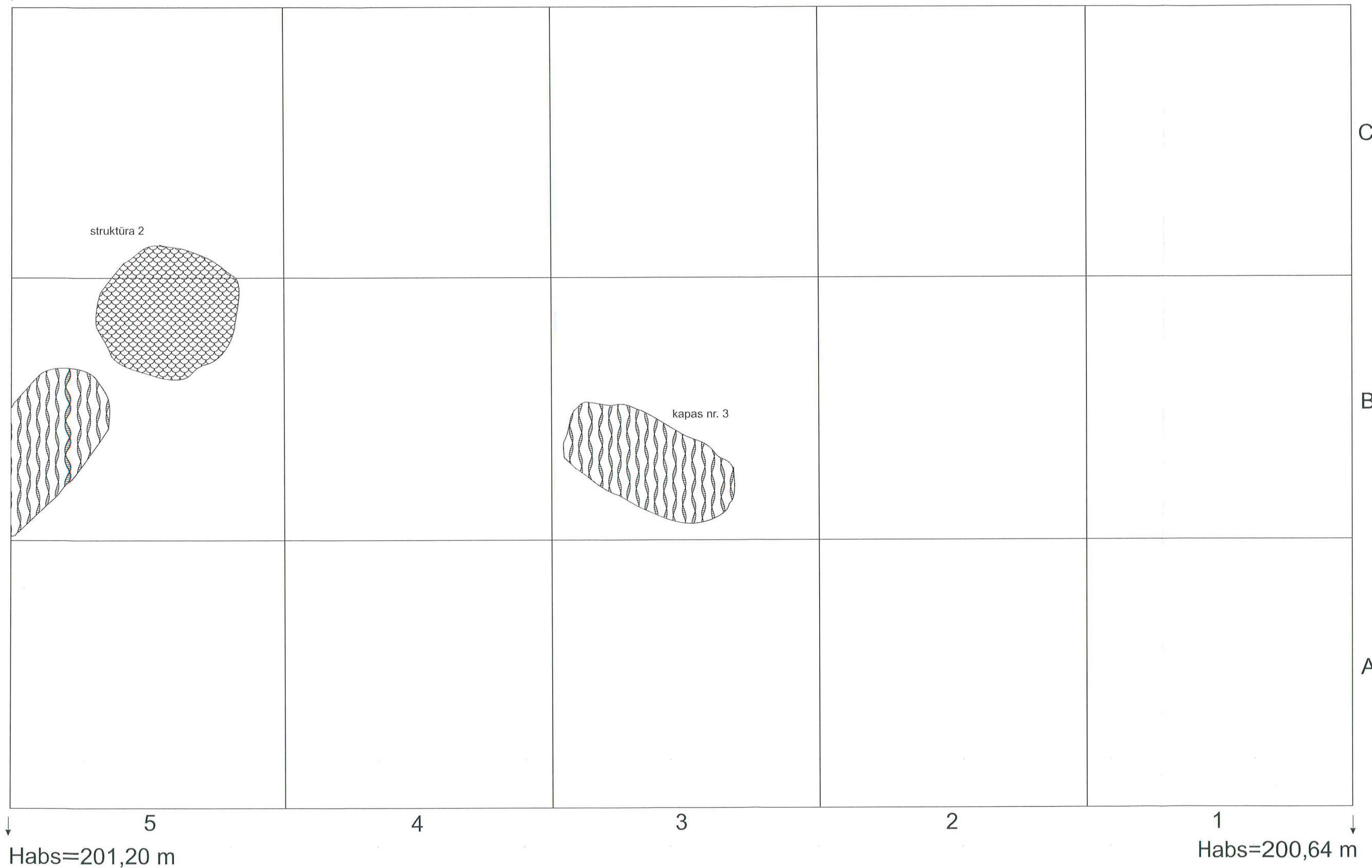


PAŠATRIJOS piliakalnio
papėdės gyvenvietė 2012
Perkasa nr. 9
M 1:20



Habs=201,34 m

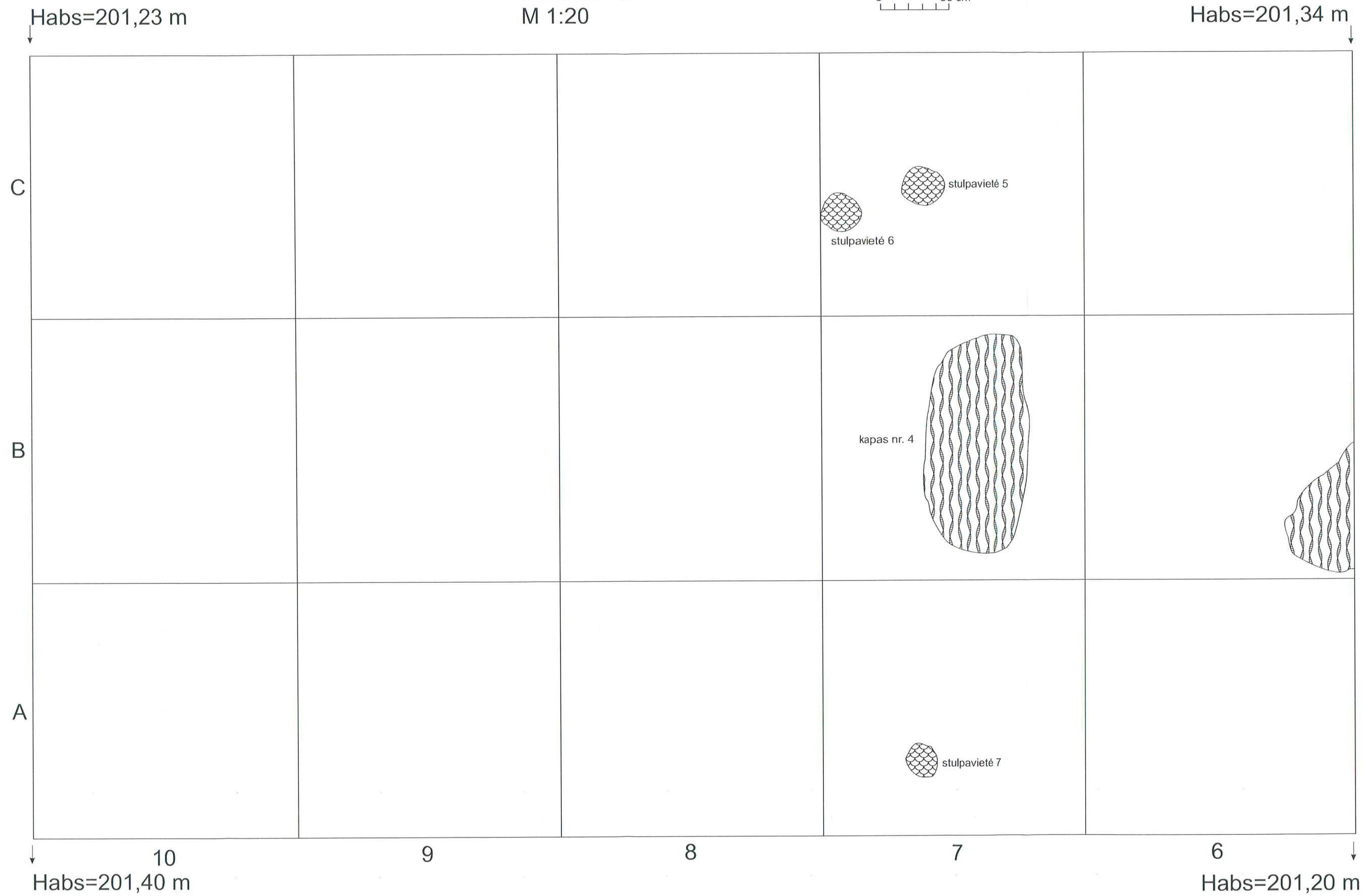
Habs=200,88 m



PAŠATRIJOS piliakalnio
papėdės gyvenvietė 2012
Perkasa nr. 9
M 1:20

Š ←

0 50 cm



PAŠATRIJOS piliakalnio
papėdės gyvenvietė 2012
Perkasa nr. 9
M 1:10



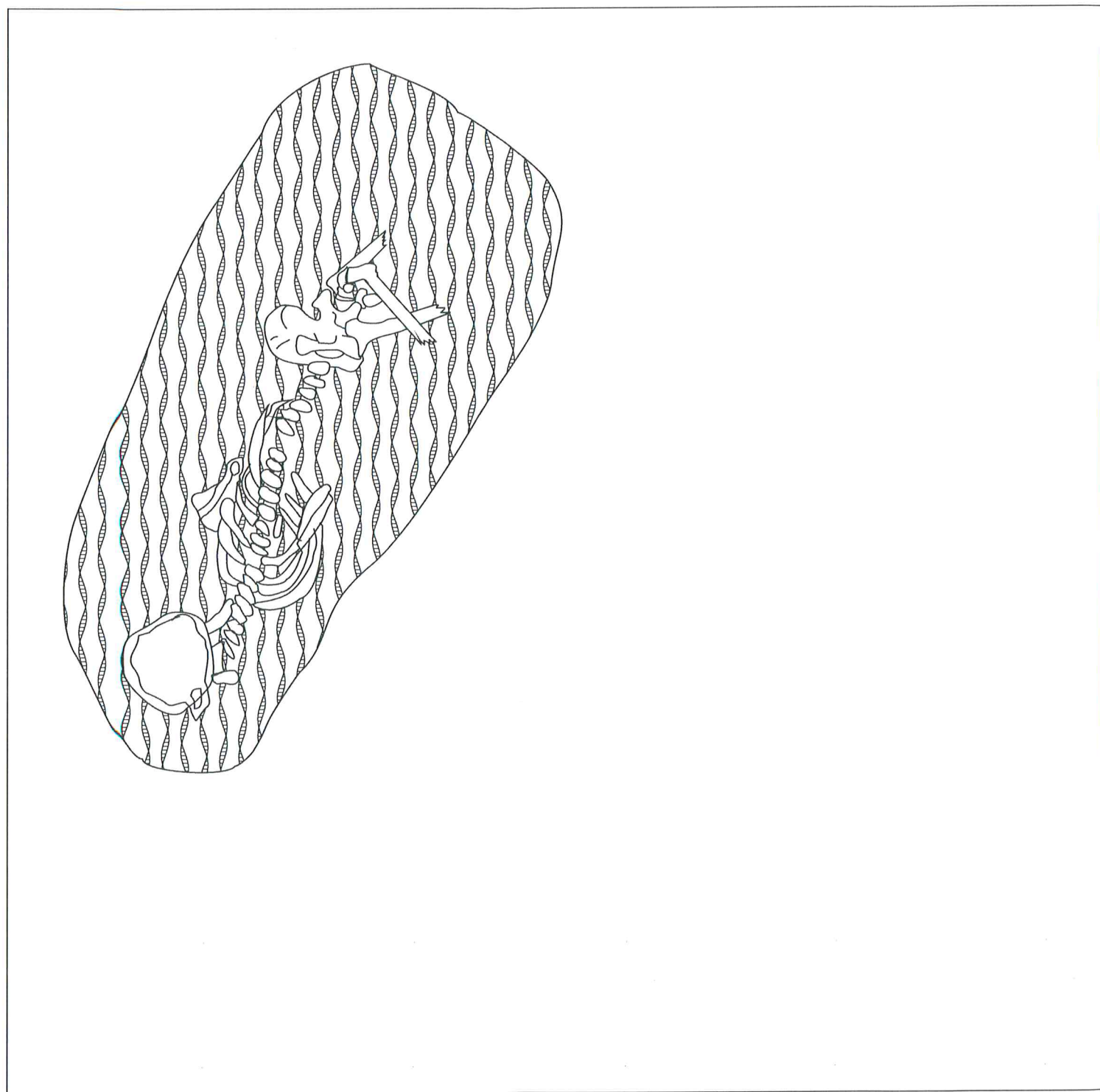
Habs=201,15 m

Kapas nr. 3

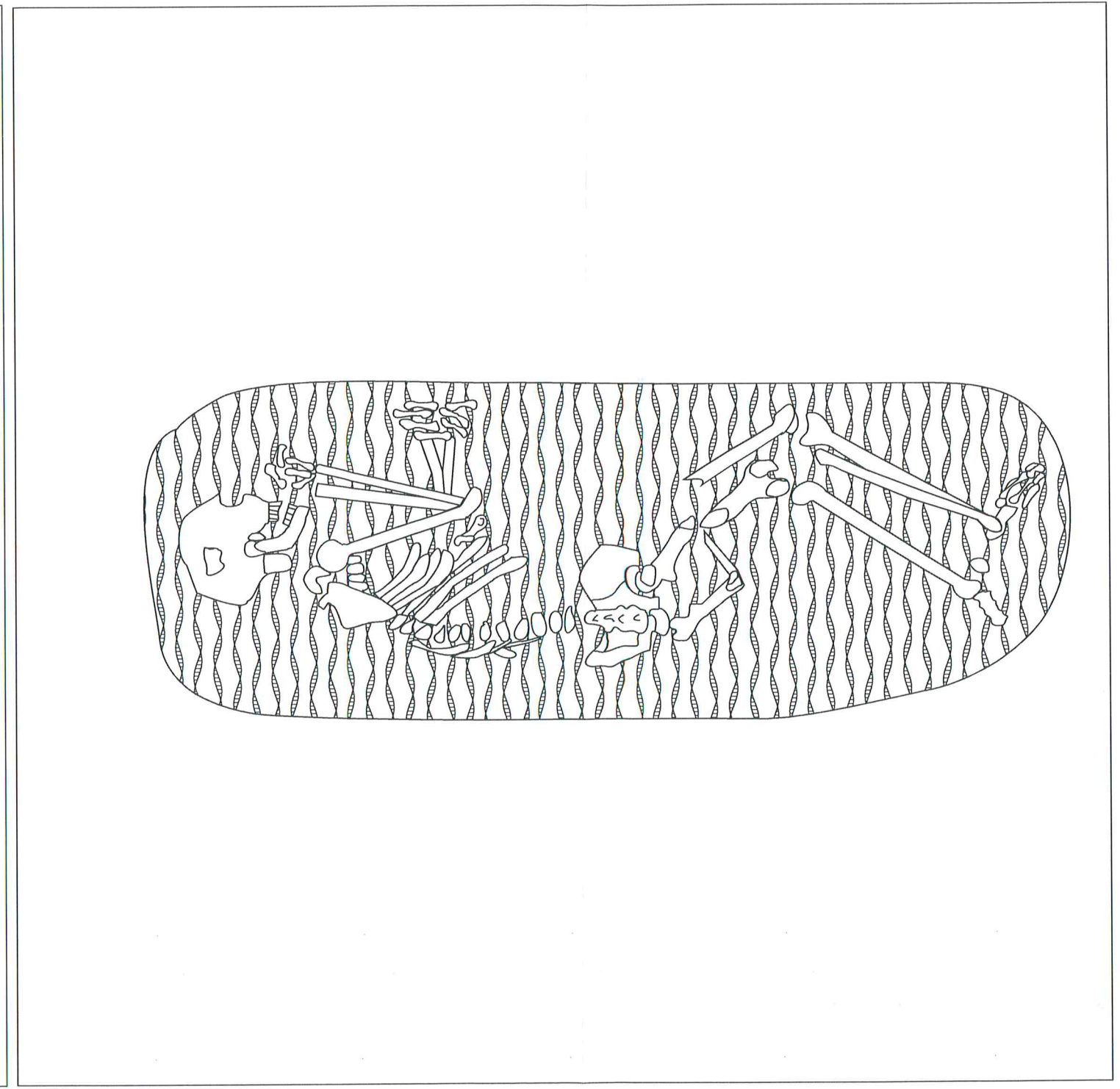


Habs=201,15 m

Kapas nr. 4



B3

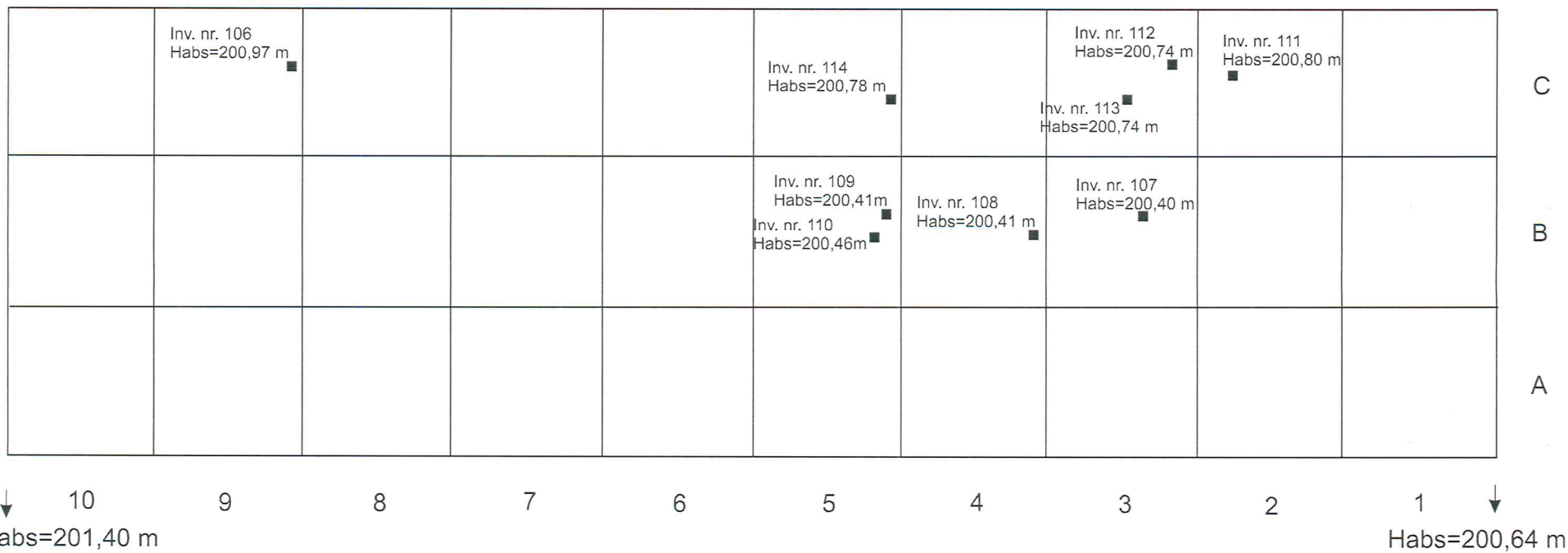


B7

Habs=201,23 m

Habs=200,88 m

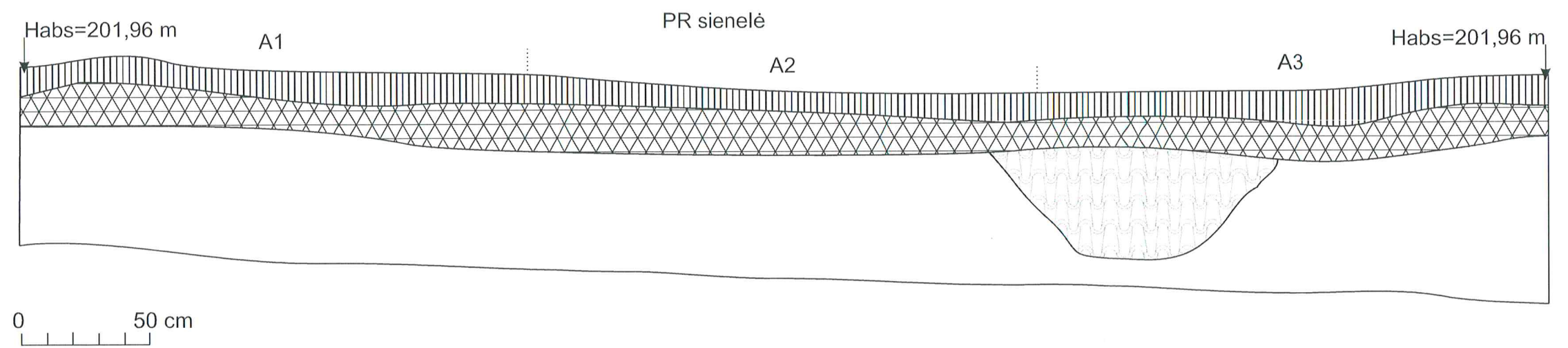
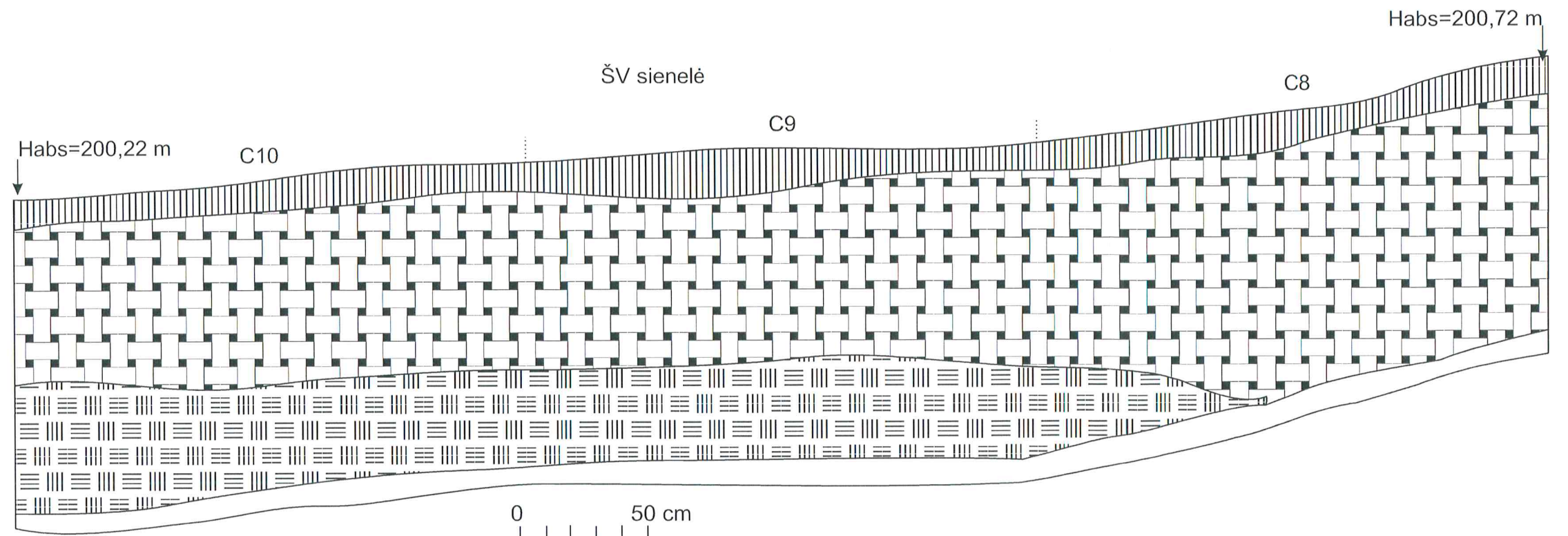
Pašatrijos piliakalnio papėdės gyvenvietės 2012 m. perkamos Nr. 9 ypačiųjų radinių pasiskirstymo schema



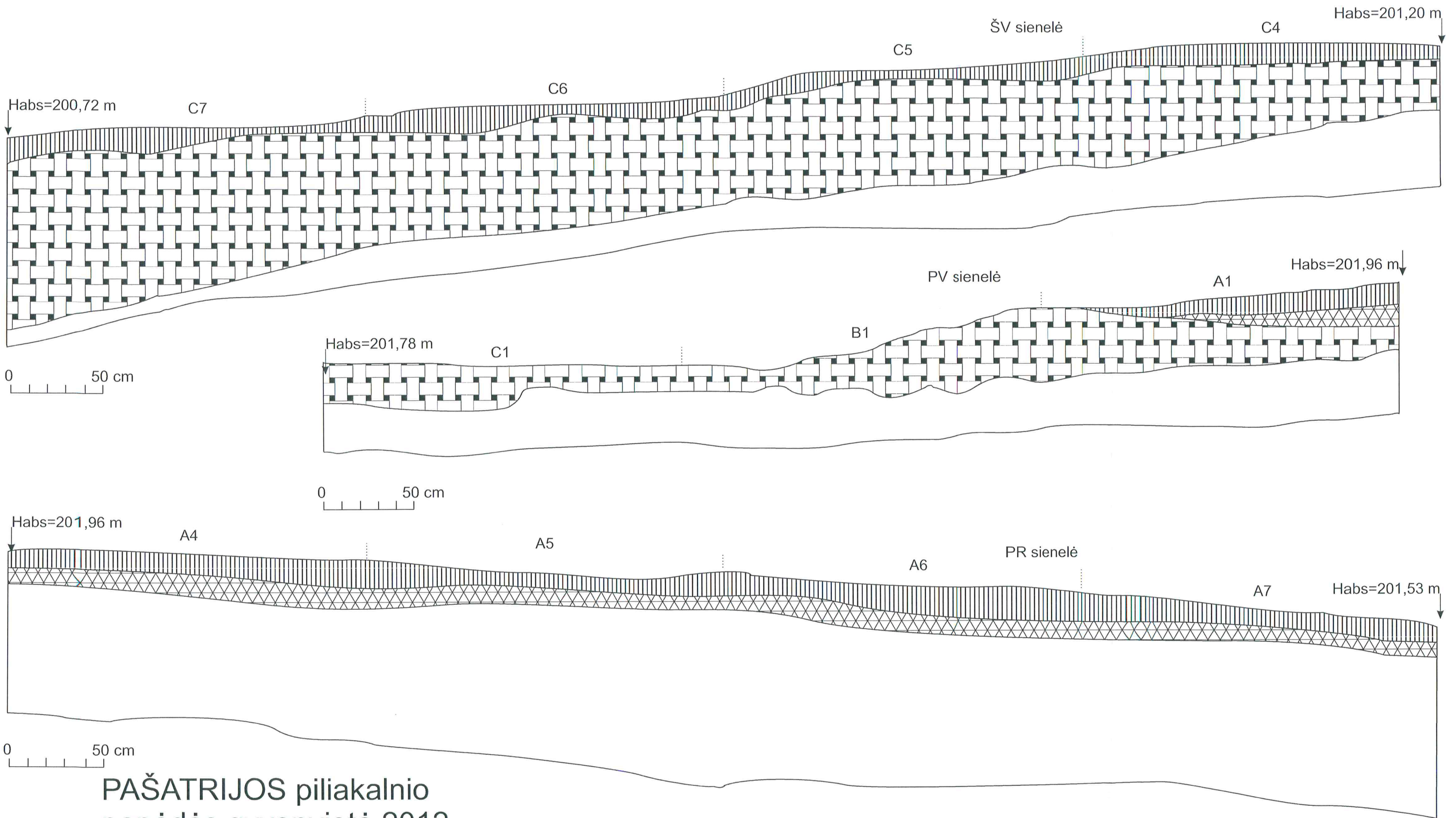
10
Habs=201,40 m

1
Habs=200,64 m

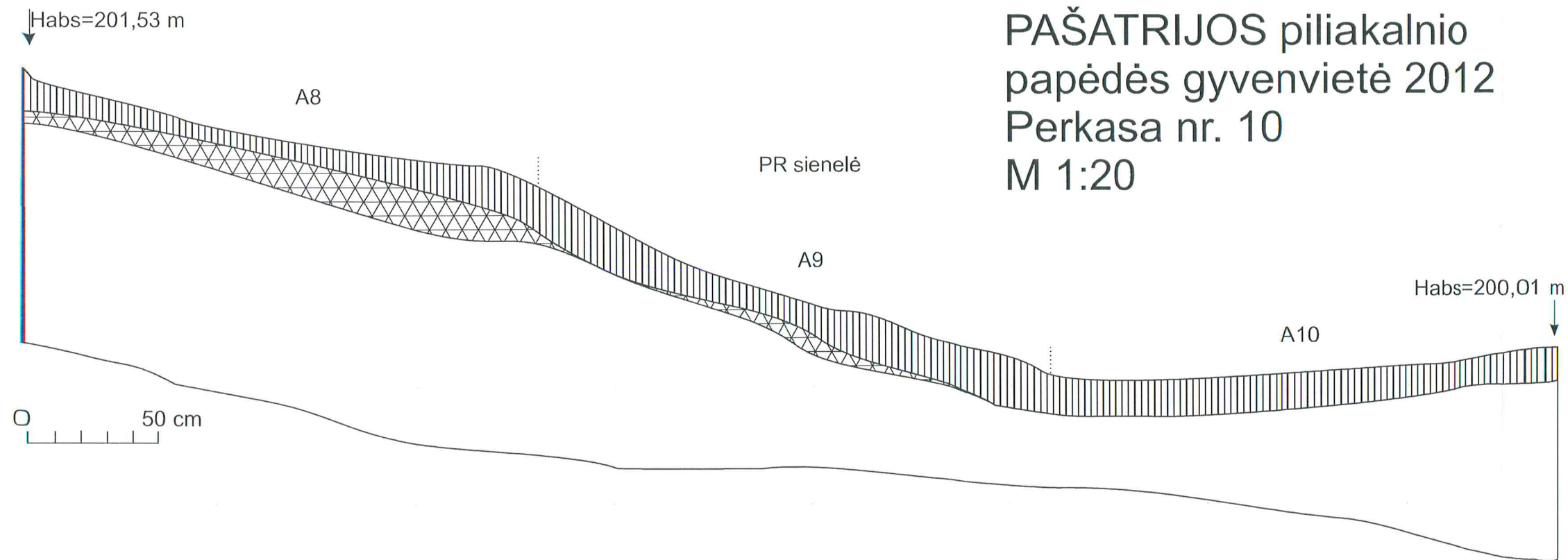
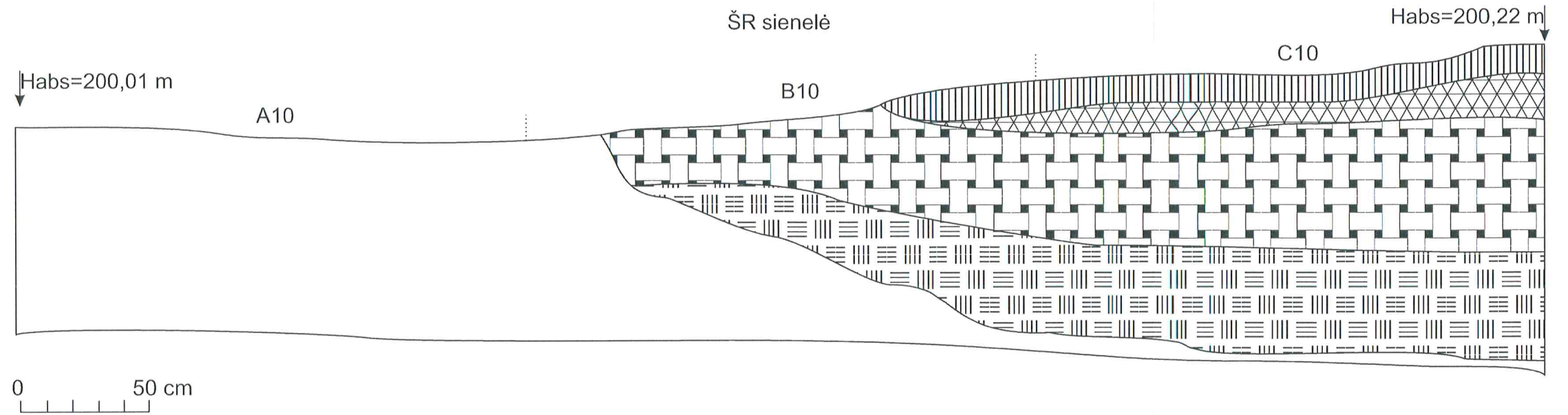
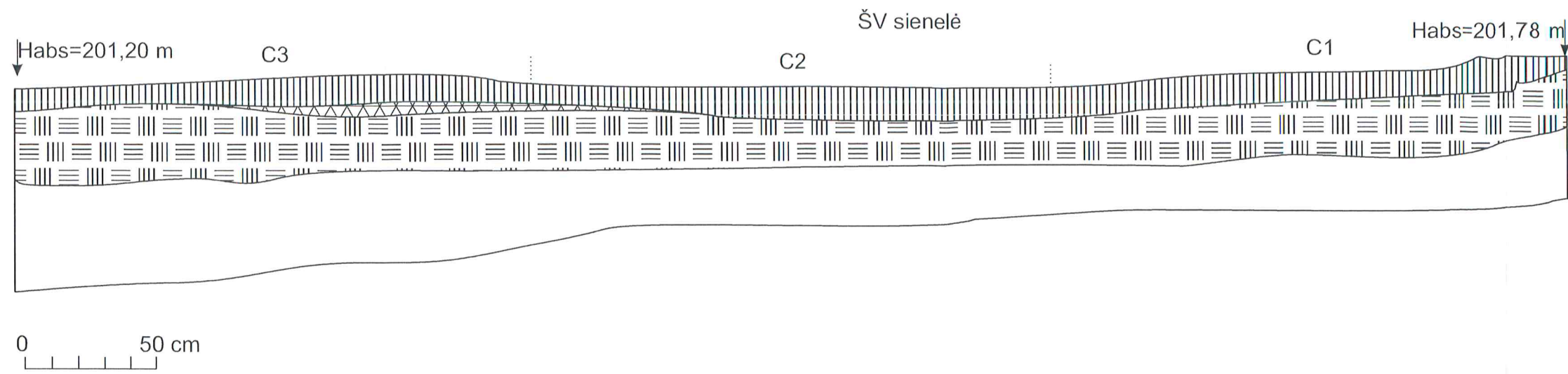




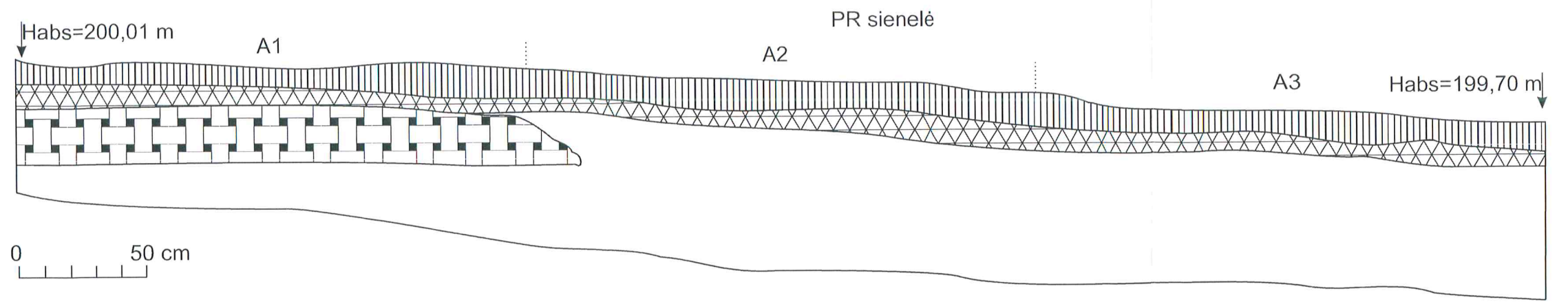
PAŠATRIJOS piliakalnio
 papėdės gyvenvietė 2012
 Perkasa nr. 10
 M 1:20



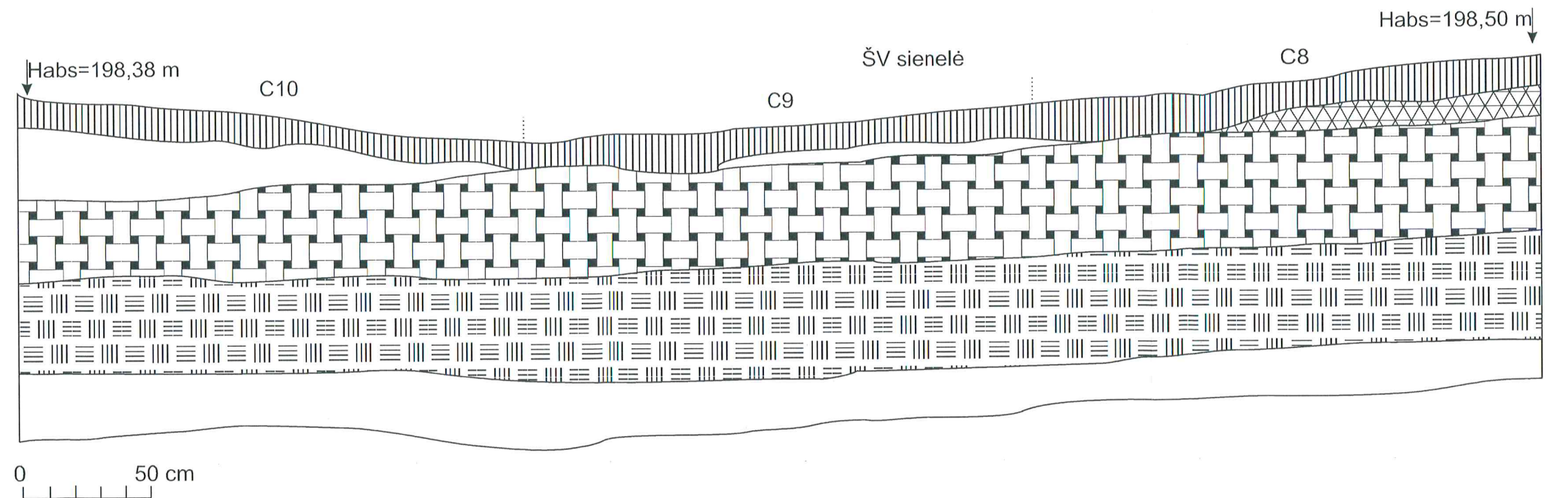
PAŠATRIJOS piliakalnio
 papėdės gyvenvietė 2012
 Perkasa nr. 10
 M 1:20

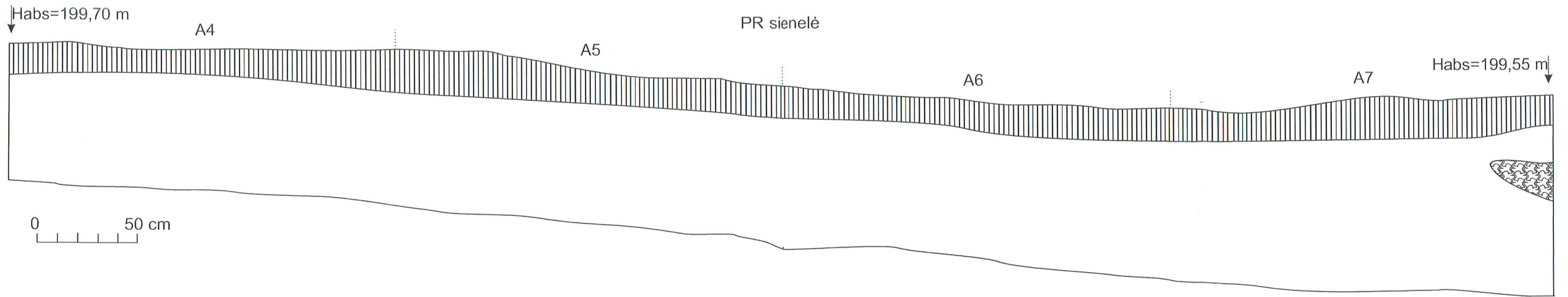


PAŠATRIJOS piliakalnio
 papėdės gyvenvietė 2012
 Perkasa nr. 10
 M 1:20

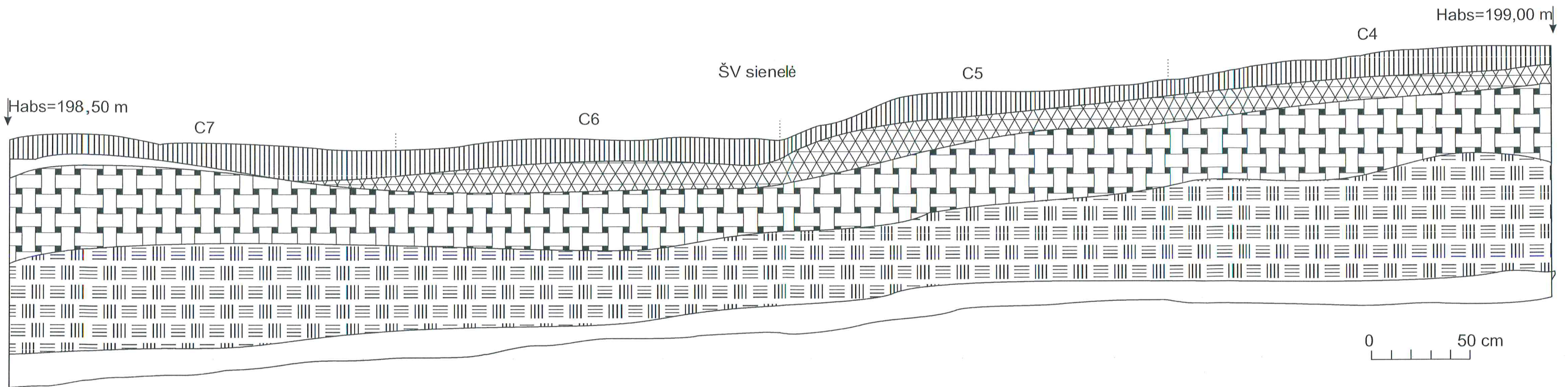


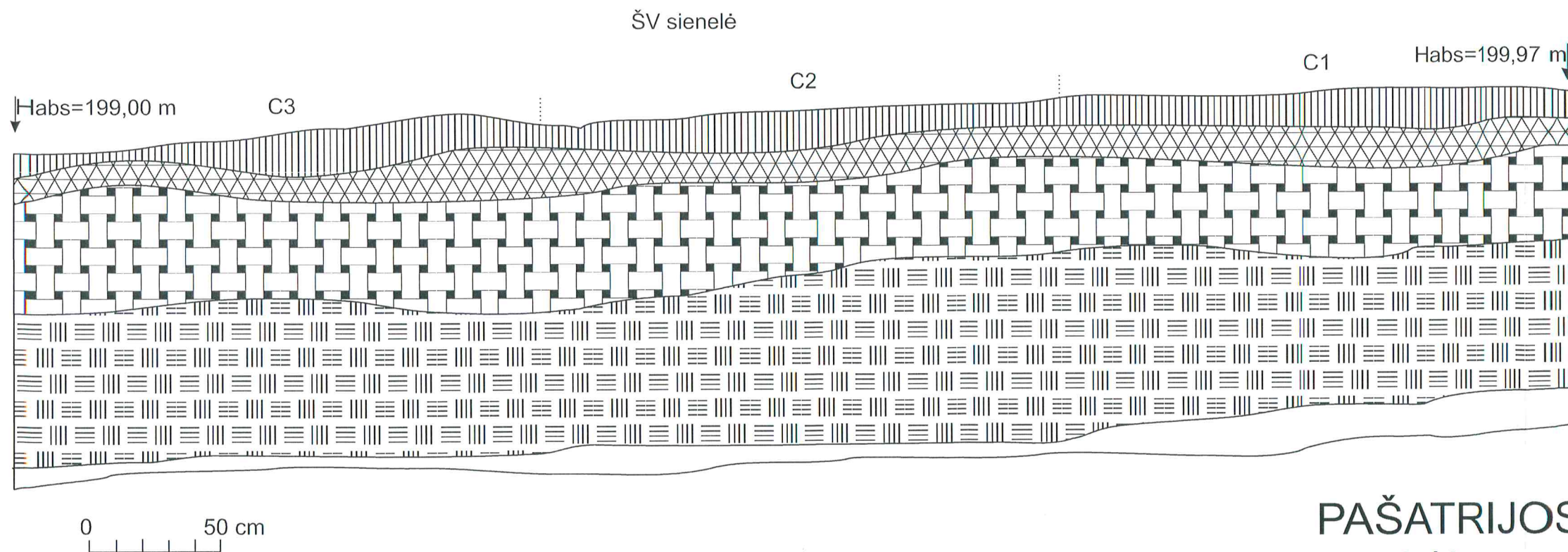
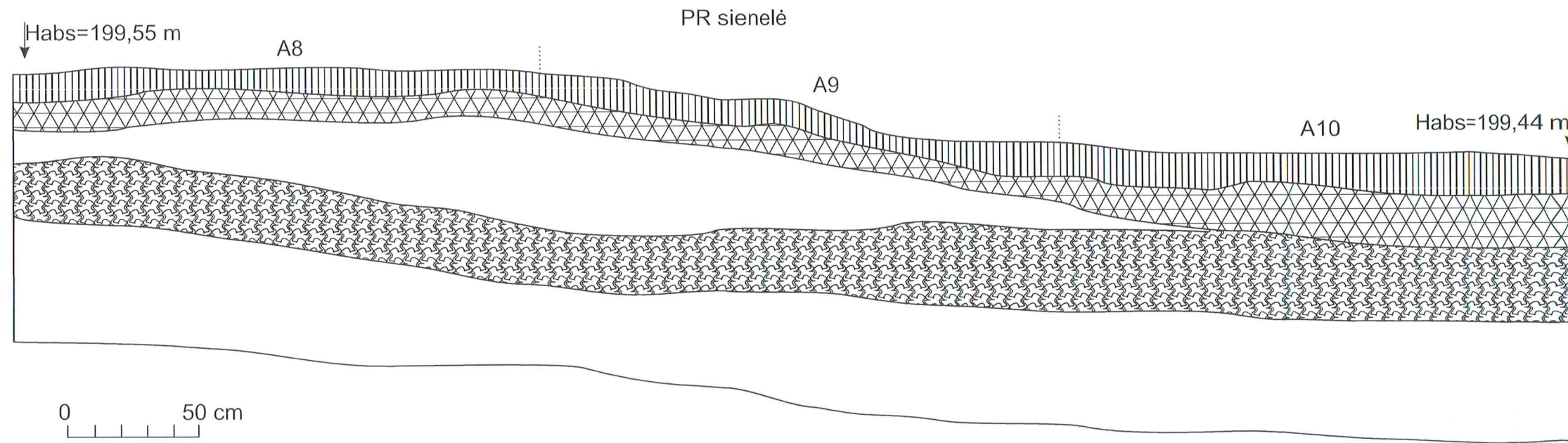
PAŠATRIJOS piliakalnio
 papėdės gyvenvietė 2012
 Perkasa nr. 11
 M 1:20



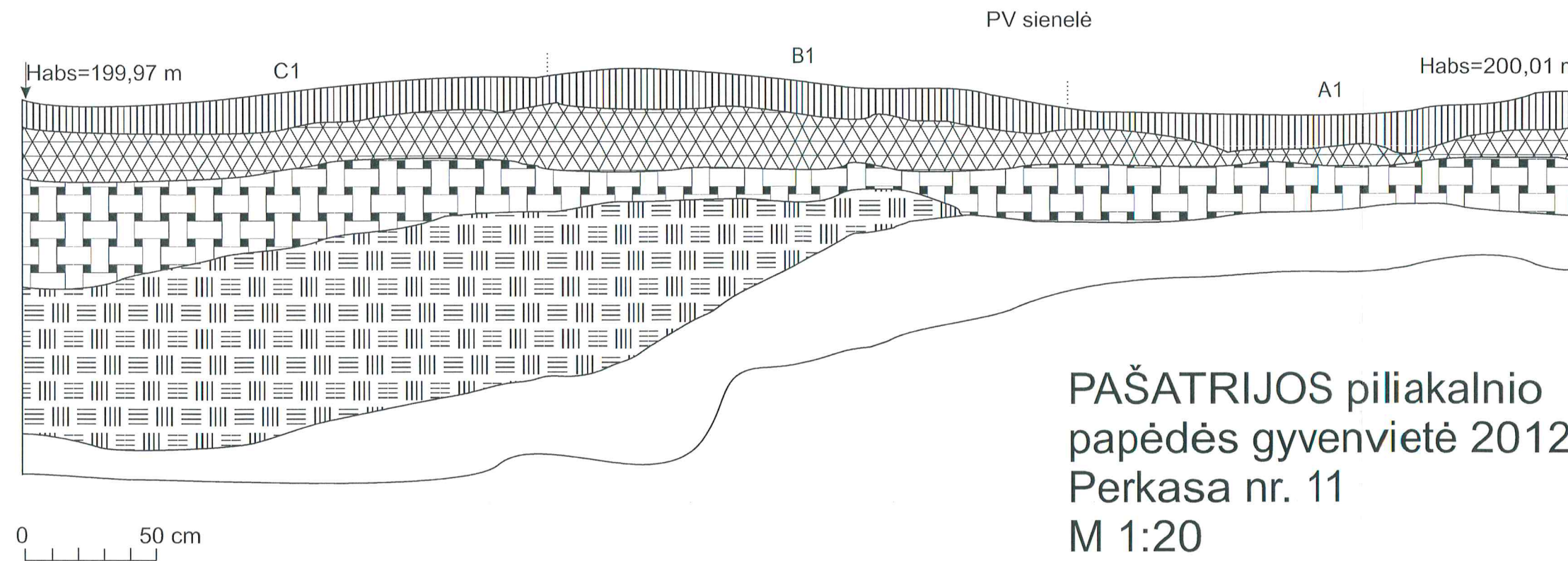
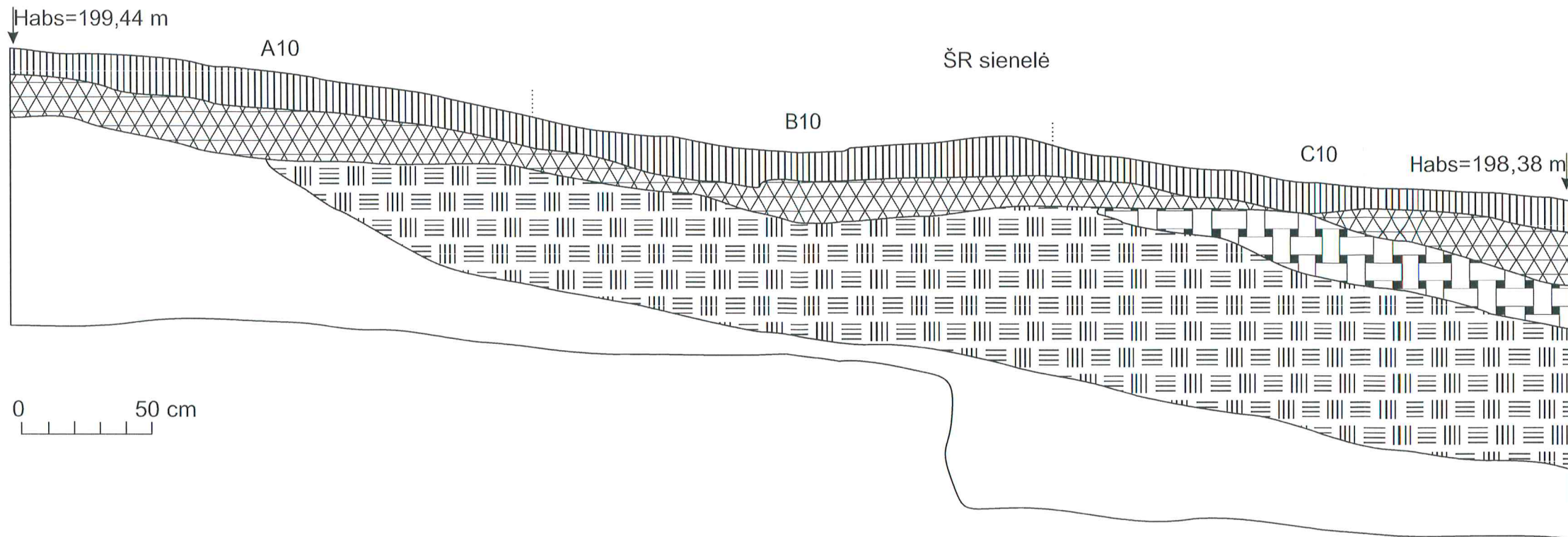


PAŠATRIJOS piliakalnio
 papėdės gyvenvietė 2012
 Perkasa nr. 11
 M 1:20





PAŠATRIJOS piliakalnio
 papėdės gyvenvietė 2012
 Perkasa nr. 11
 M 1:20

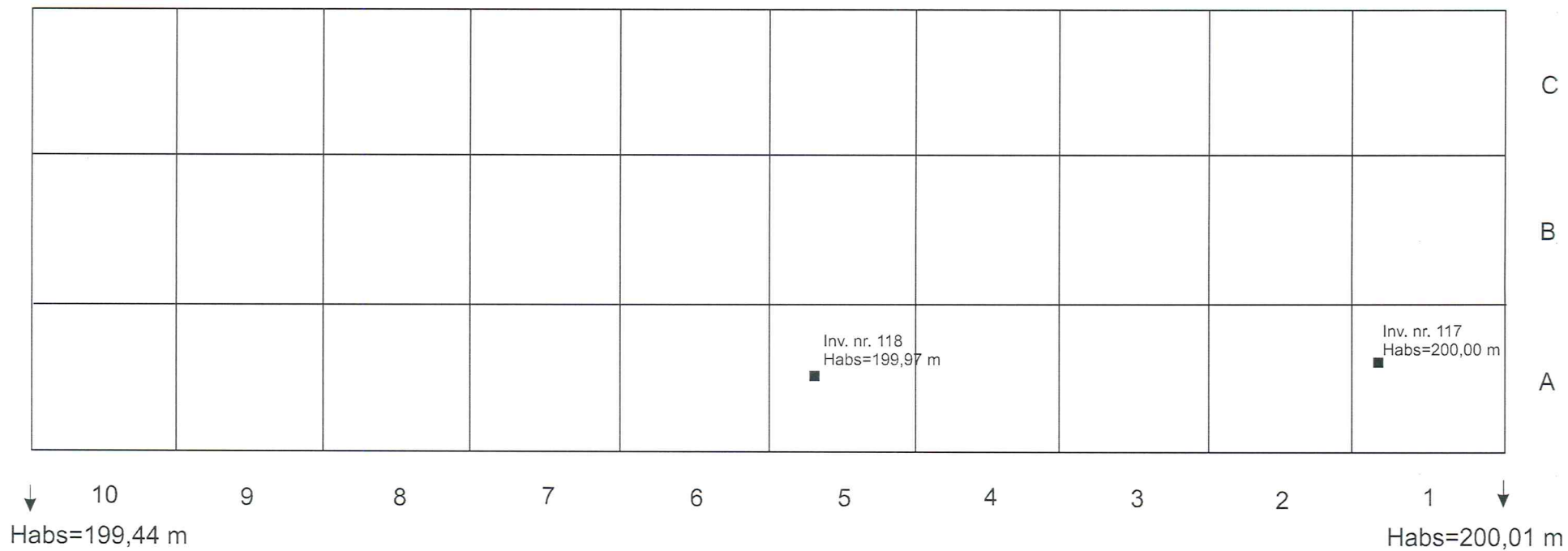


PAŠATRIJOS piliakalnio
 papėdės gyvenvietė 2012
 Perkasa nr. 11
 M 1:20

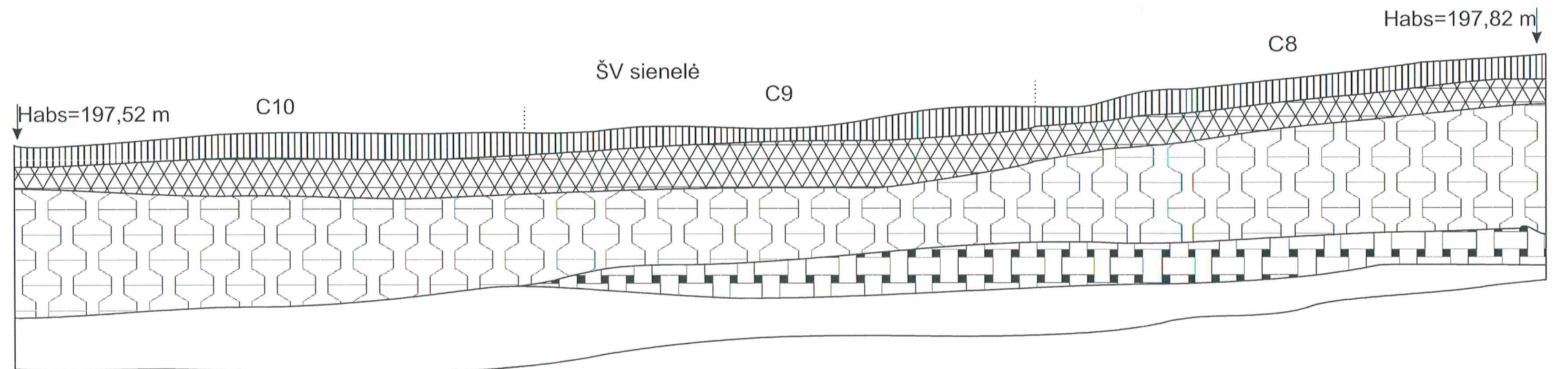
Habs=198,38 m

Habs=199,97 m

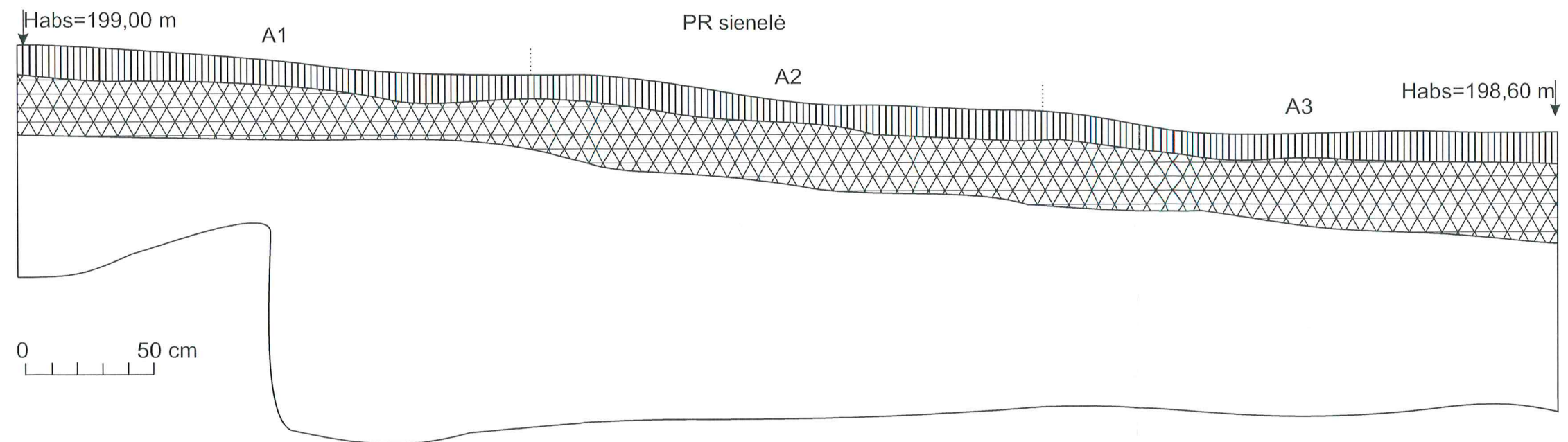
Pašatrijos piliakalnio papėdės gyvenvietės 2012 m. perkamos Nr. 11 ypačiųjų radinių pasiskirstymo schema



PAŠATRIJOS piliakalnio
papėdės gyvenvietė 2012
Perkasa nr. 12
M 1:20

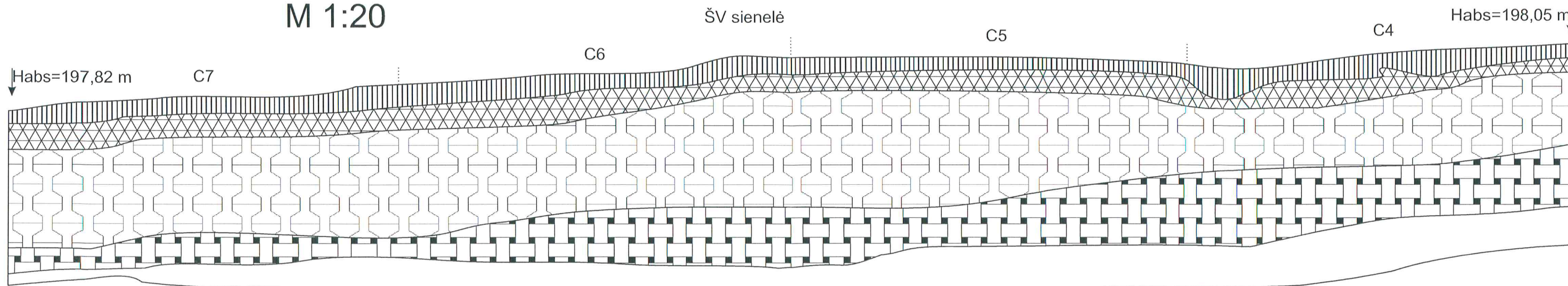


0 50 cm



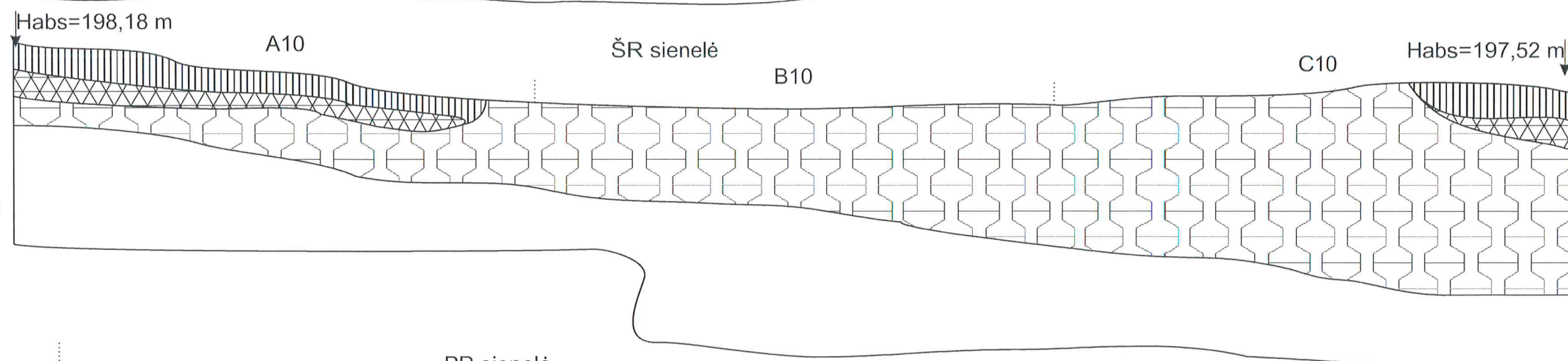
0 50 cm

PAŠATRIJOS piliakalnio
papėdės gyvenvietė 2012
Perkasa nr. 12
M 1:20



0 50 cm

0 50 cm



Habs=198,60 m

A4

A5

PR sienelė


A6

A7

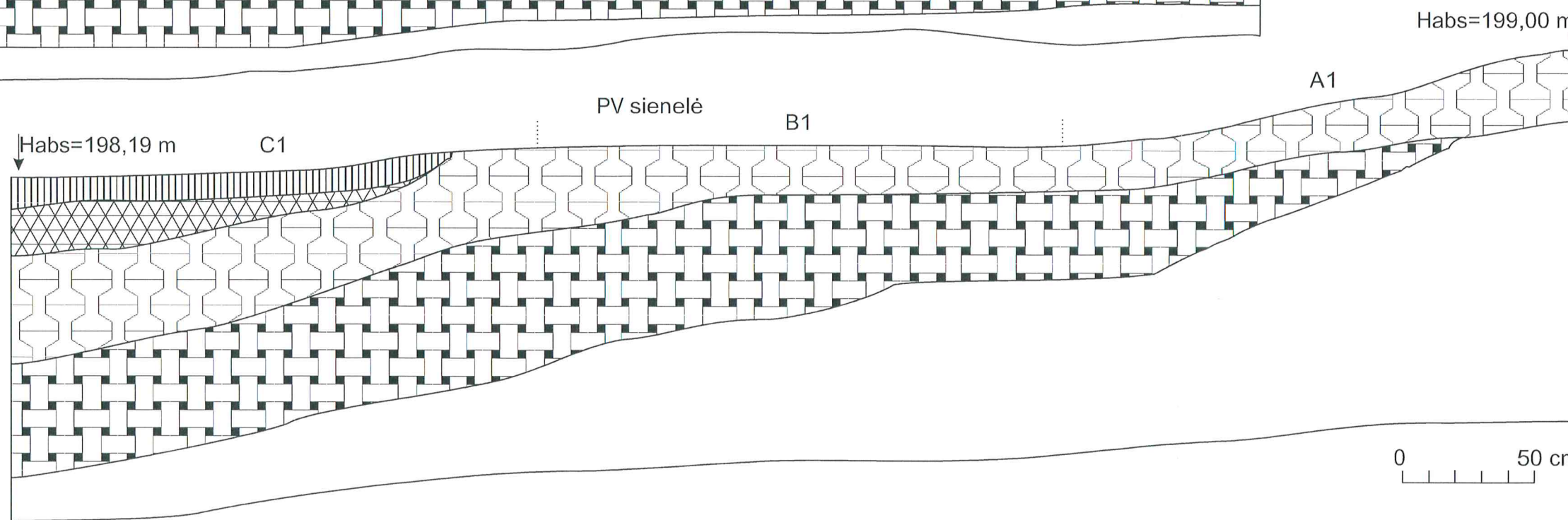
Habs=198,20 m

0 50 cm

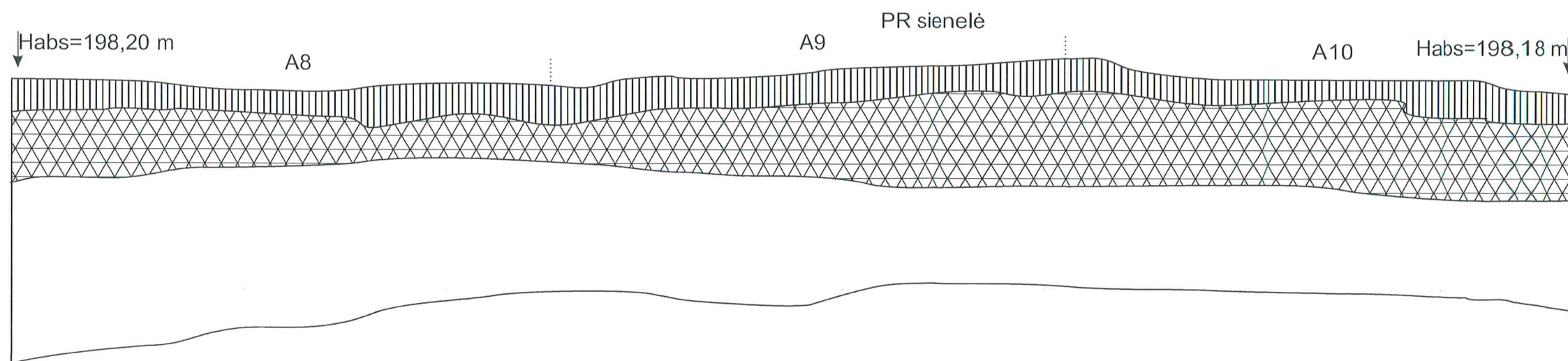
PAŠATRIJOS piliakalnio
papėdės gyvenvietė 2012
Perkasa nr. 12
M 1:20



0 50 cm



0 50 cm



0 50 cm

A10

← Habs=198,44 m

B10

PAŠATRIJOS piliakalnio
papėdės gyvenvietė 2012
Perkasa nr. 12
Kapas nr. 5
M 1:10

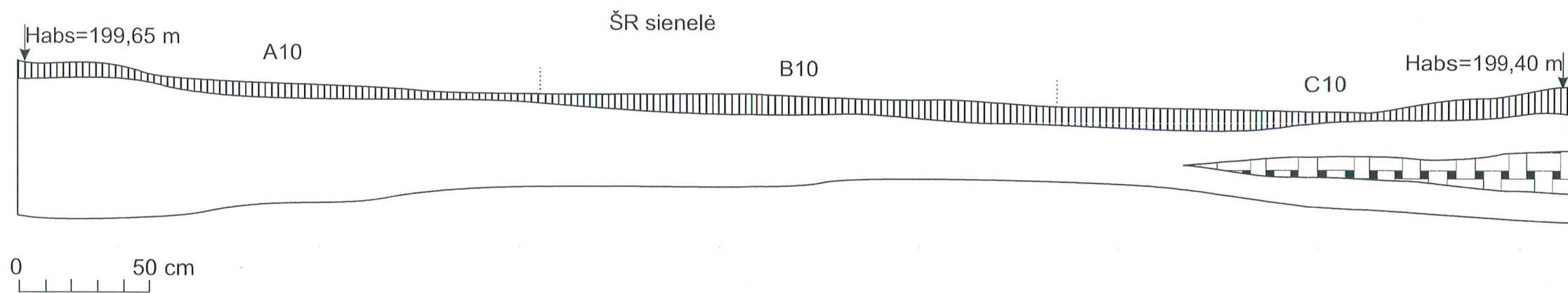
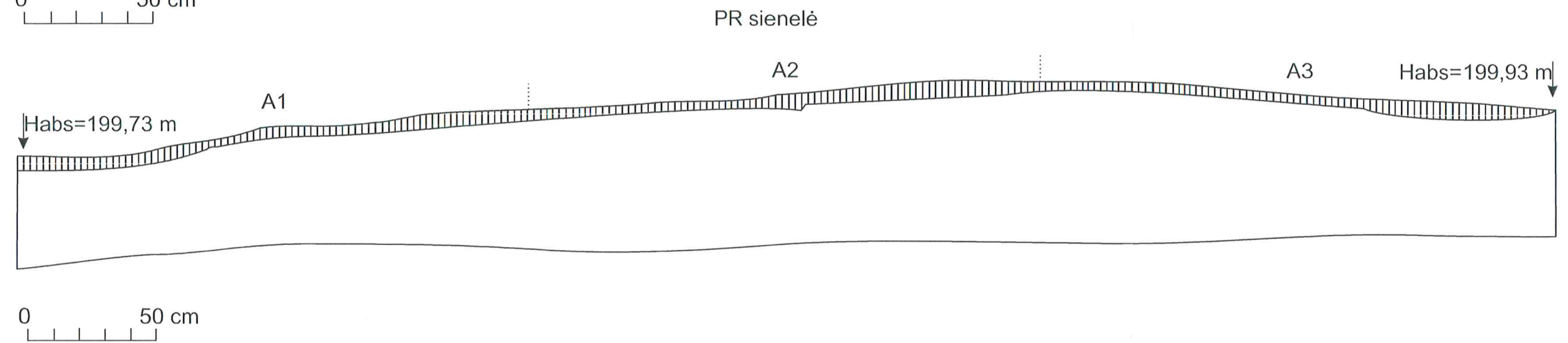
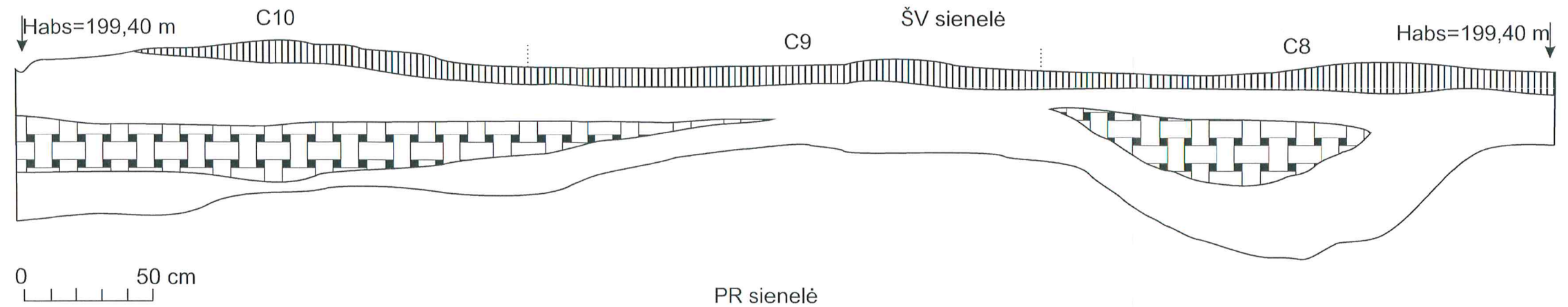
A9

B9

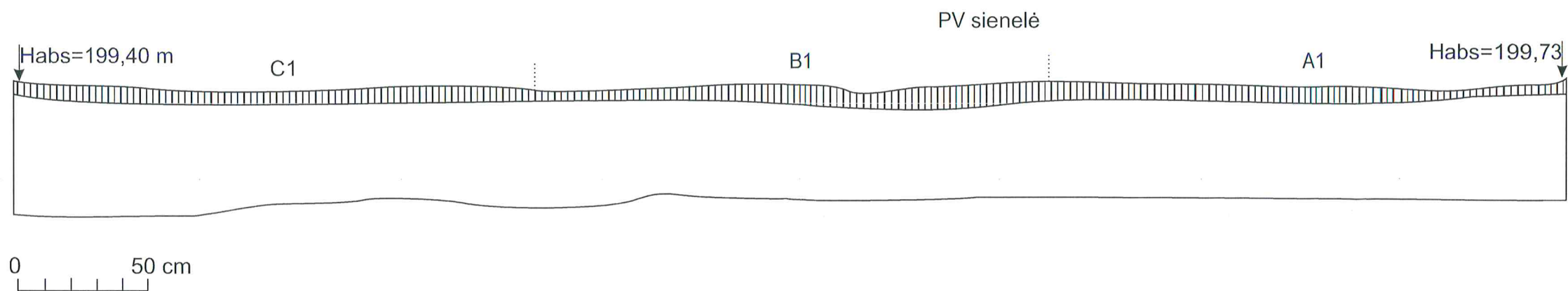
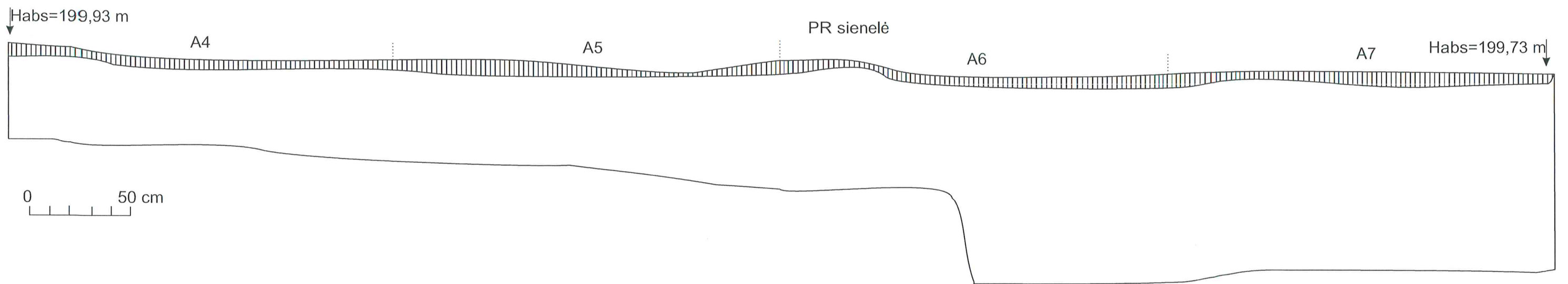
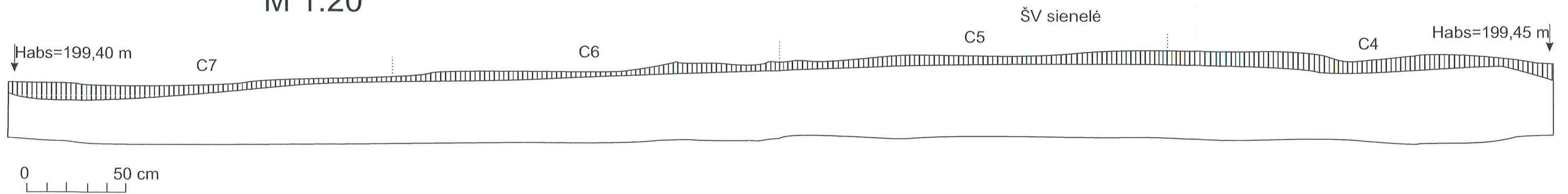
Š

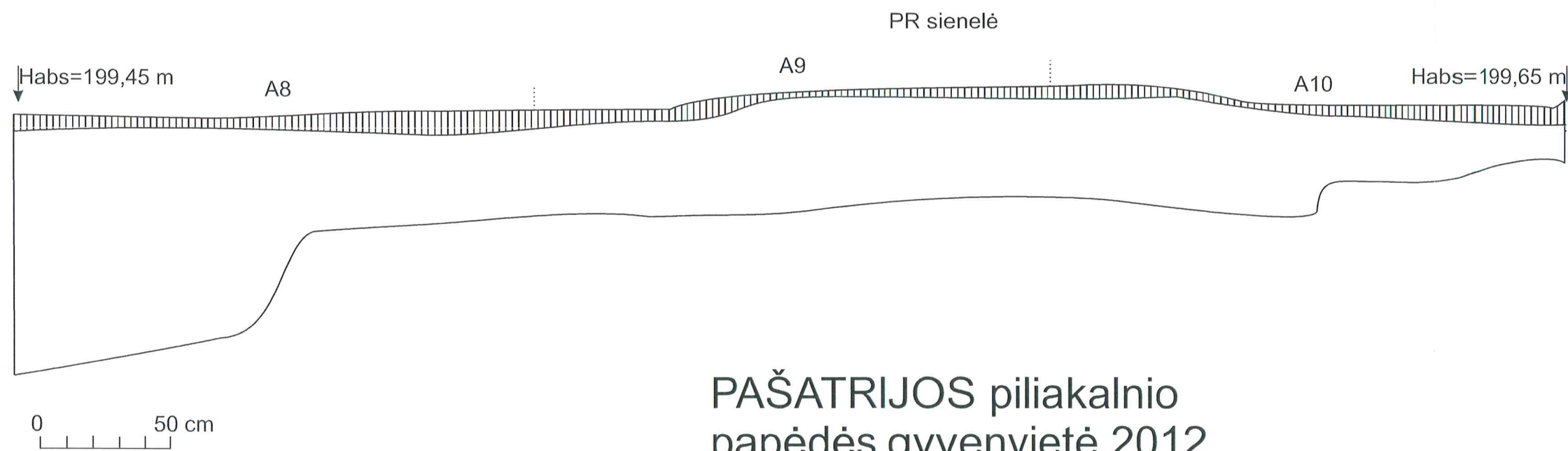
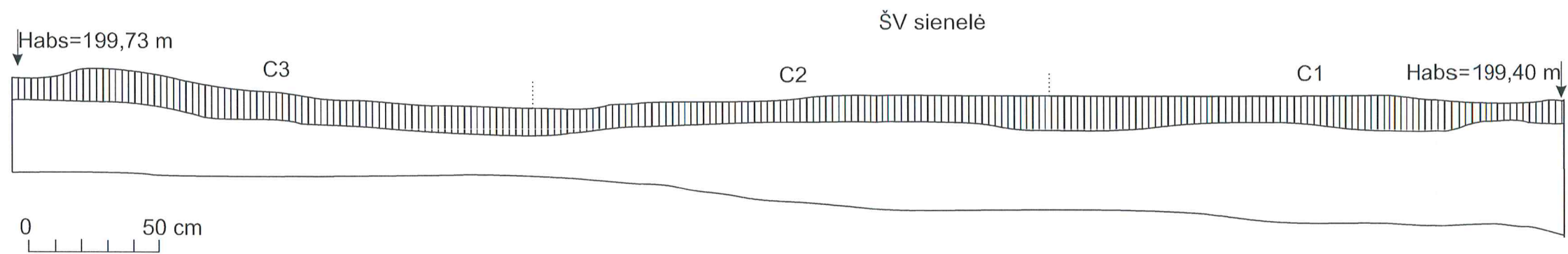
0 25 cm

PAŠATRIJOS piliakalnio
papėdės gyvenvietė 2012
Perkasa nr. 13
M 1:20

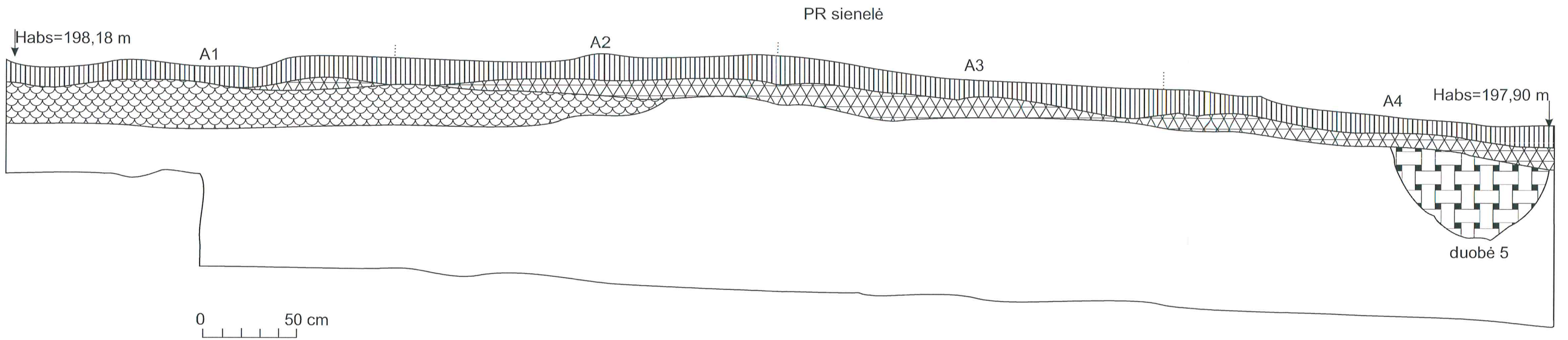


PAŠATRIJOS piliakalnio
papėdės gyvenvietė 2012
Perkasa nr. 13
M 1:20

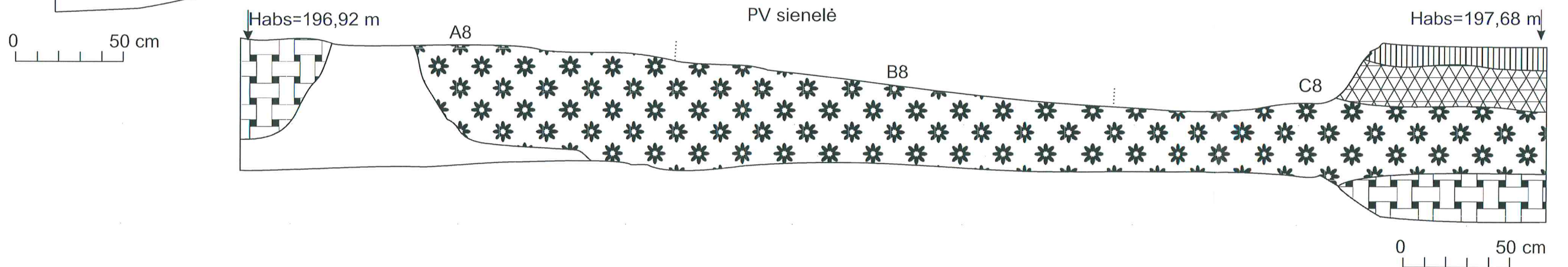
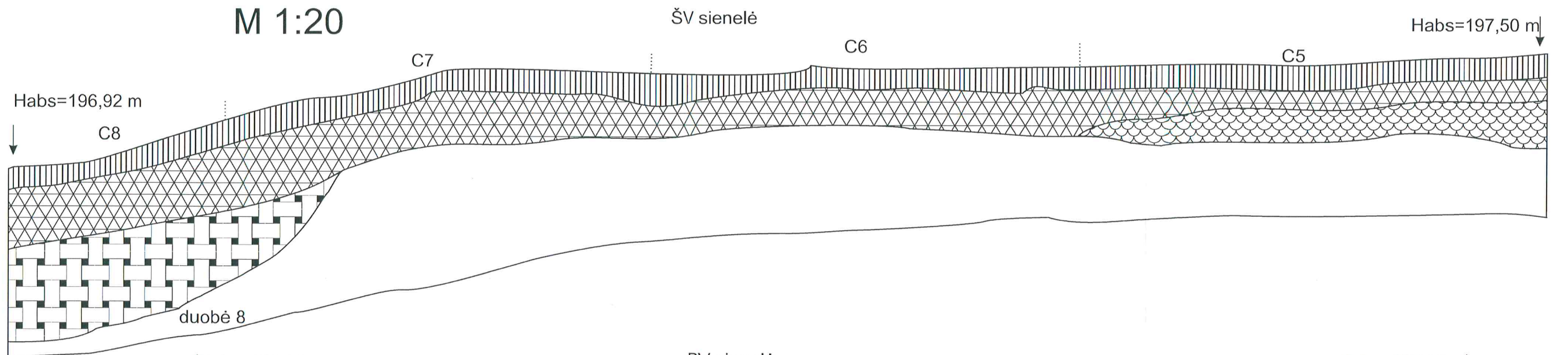




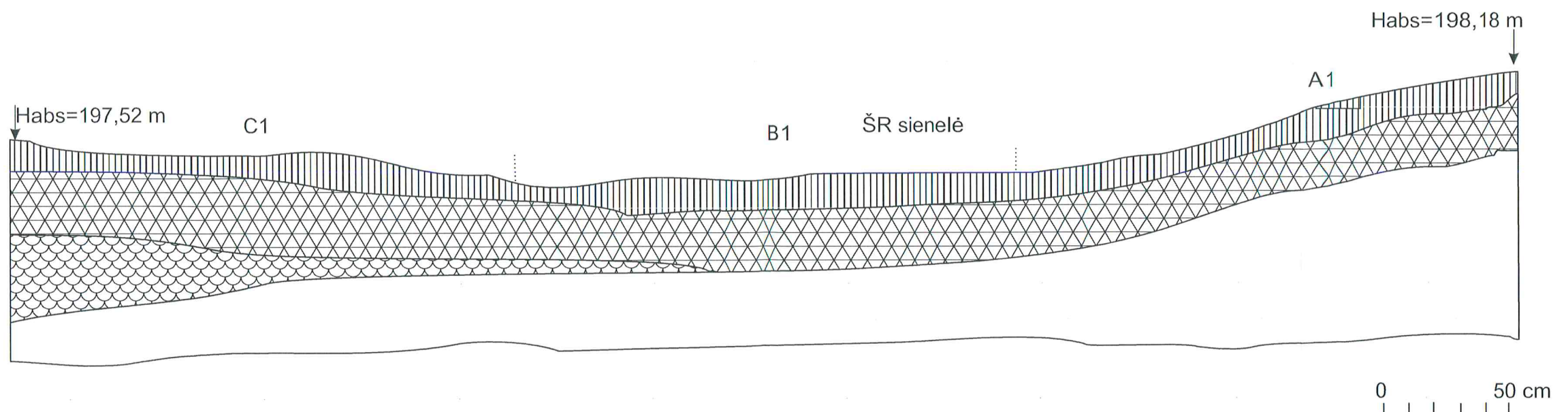
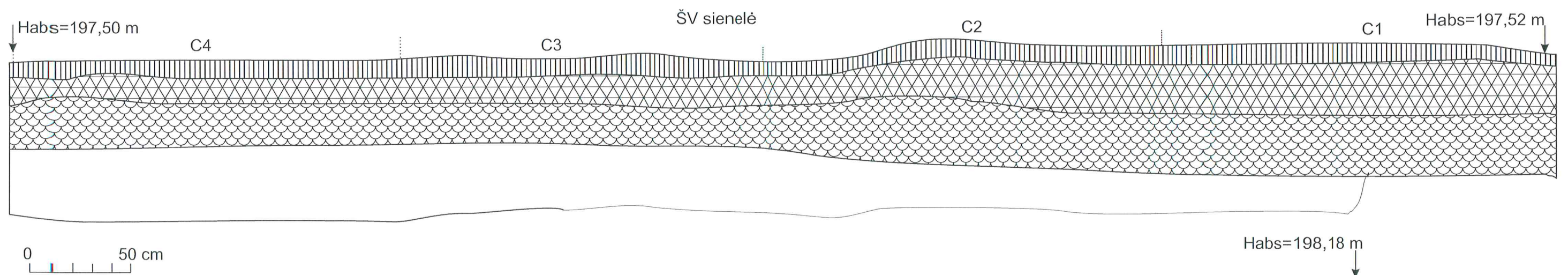
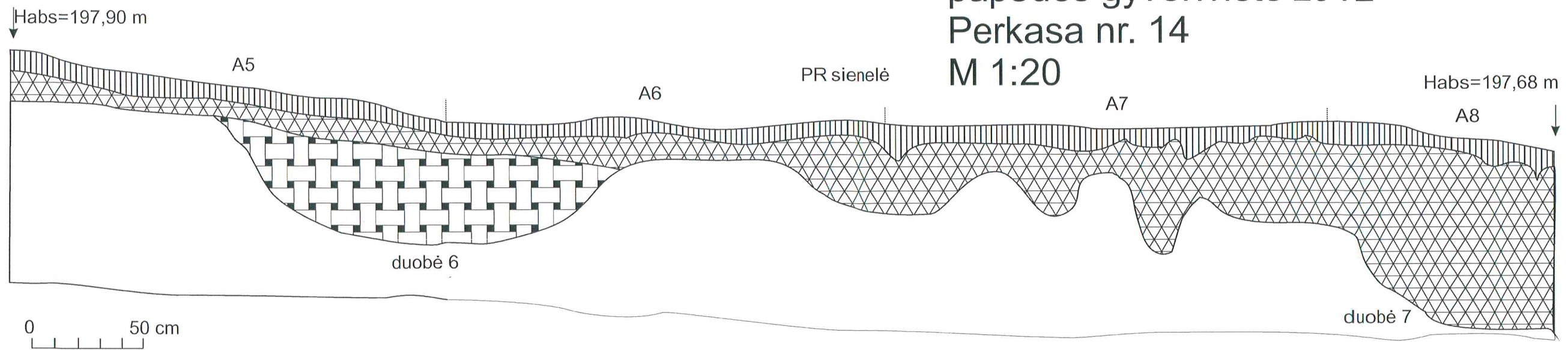
PAŠATRIJOS piliakalnio
 papėdės gyvenvietė 2012
 Perkasa nr. 13
 M 1:20



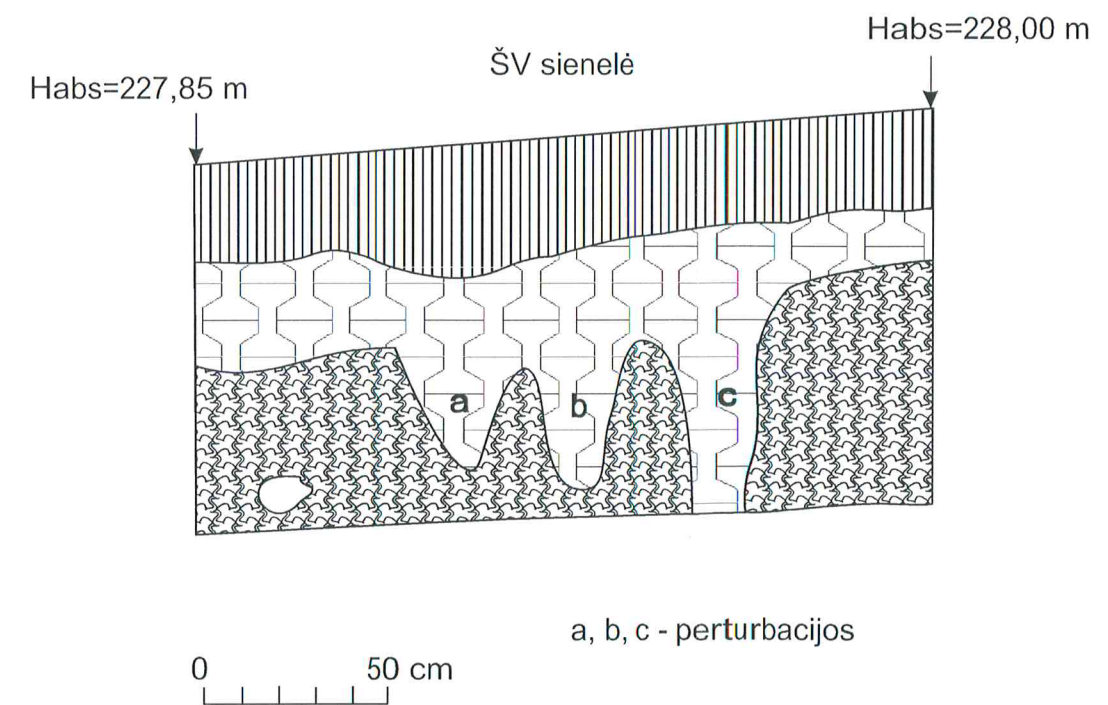
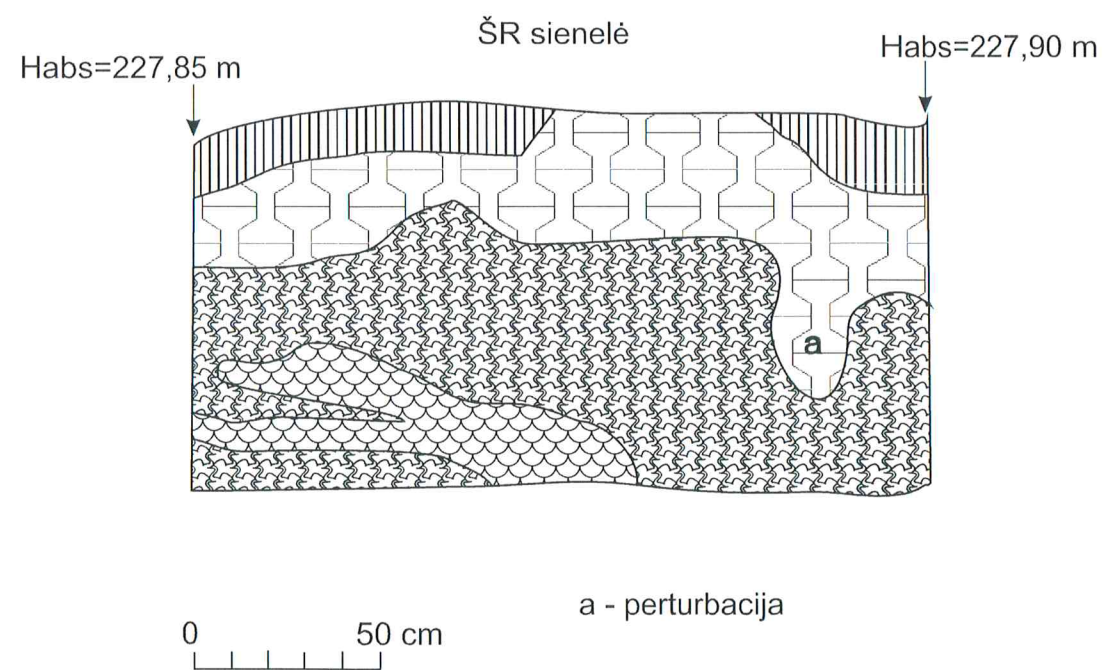
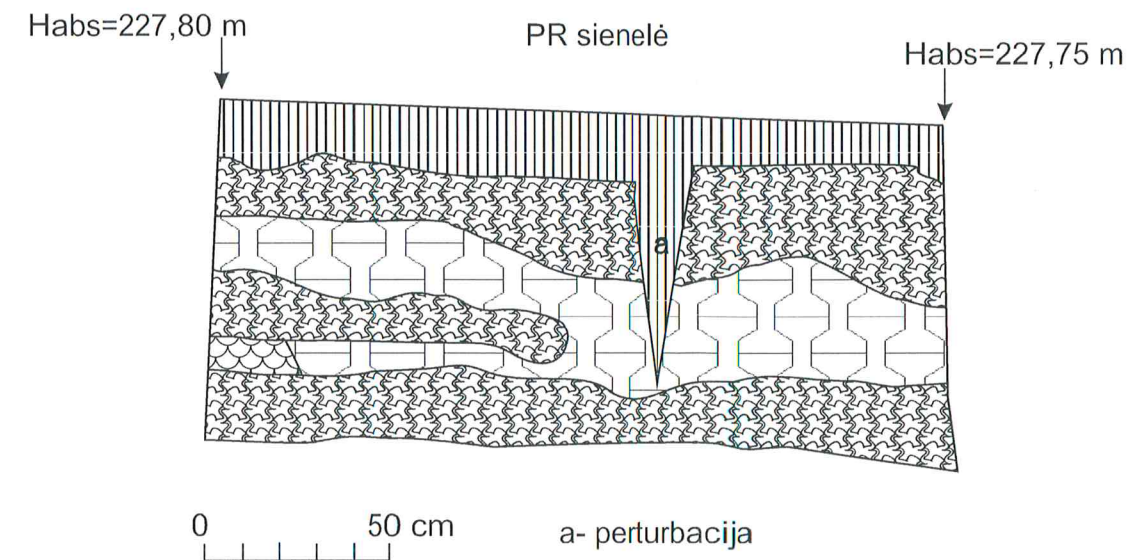
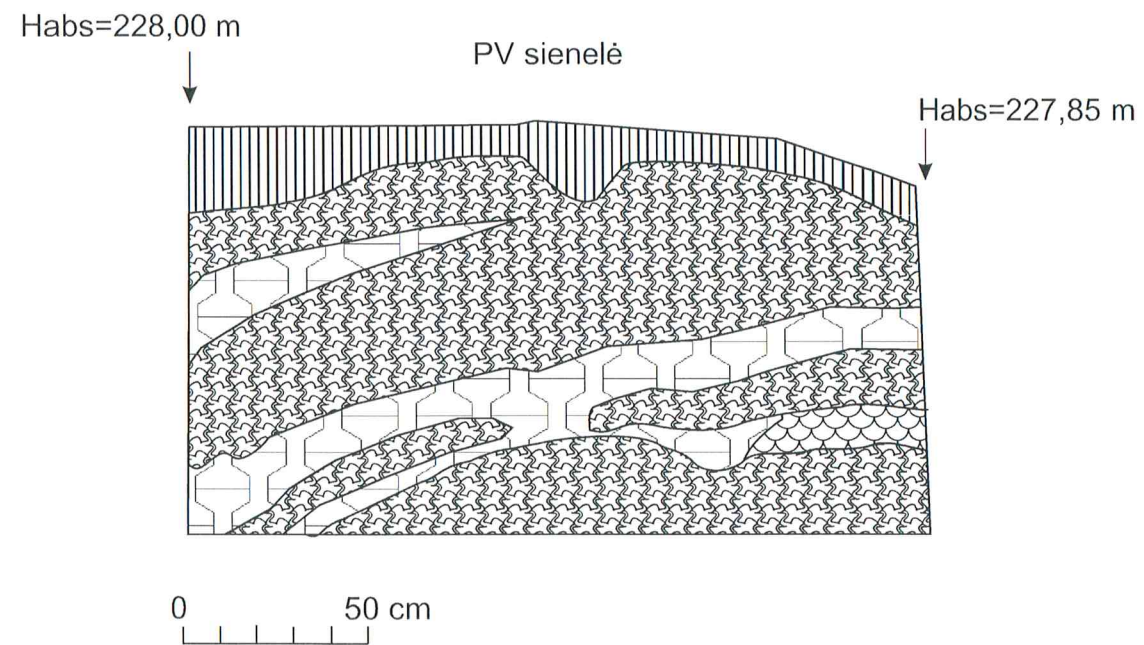
PAŠATRIJOS piliakalnio
 papėdės gyvenvietė 2012
 Perkasa nr. 14
 M 1:20



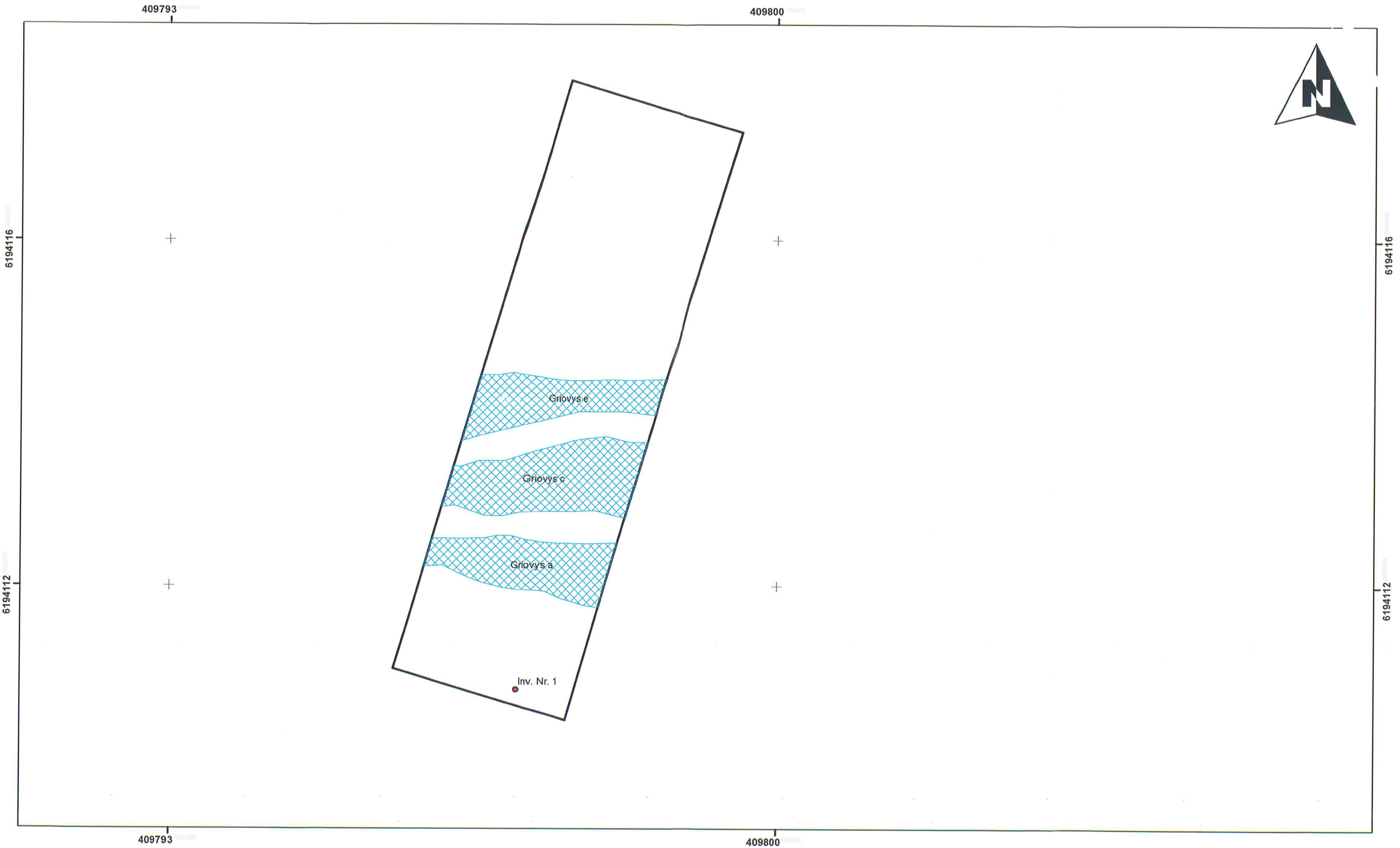
PAŠATRIJOS piliakalnio
 papėdės gyvenvietė 2012
 Perkasa nr. 14
 M 1:20



PAŠATRIJOS piliakalnis 2012
 Šurfas nr. 5
 M 1:20



Pašatrijos piliakalnis. Perkamos Nr. 1 planas, M1:40



1:40

Sutartiniai ženklai



Tirto ploto ribos



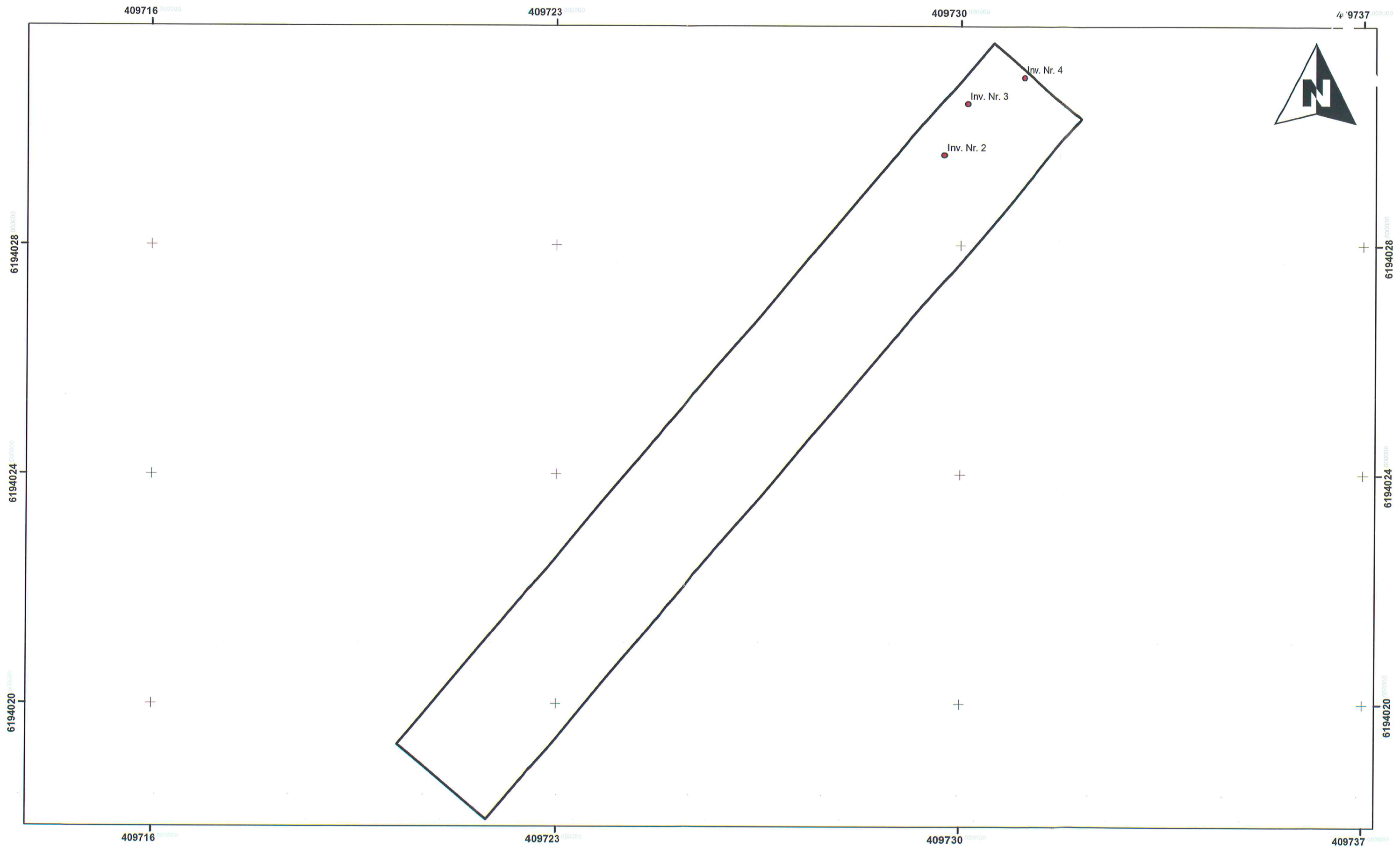
Ypatasis radinys



Ilgilintos archeologinės struktūros



Pašatrijos piliakalnis. Perkamos Nr. 2 planas, M1:60



1:60

Sutartiniai ženklai



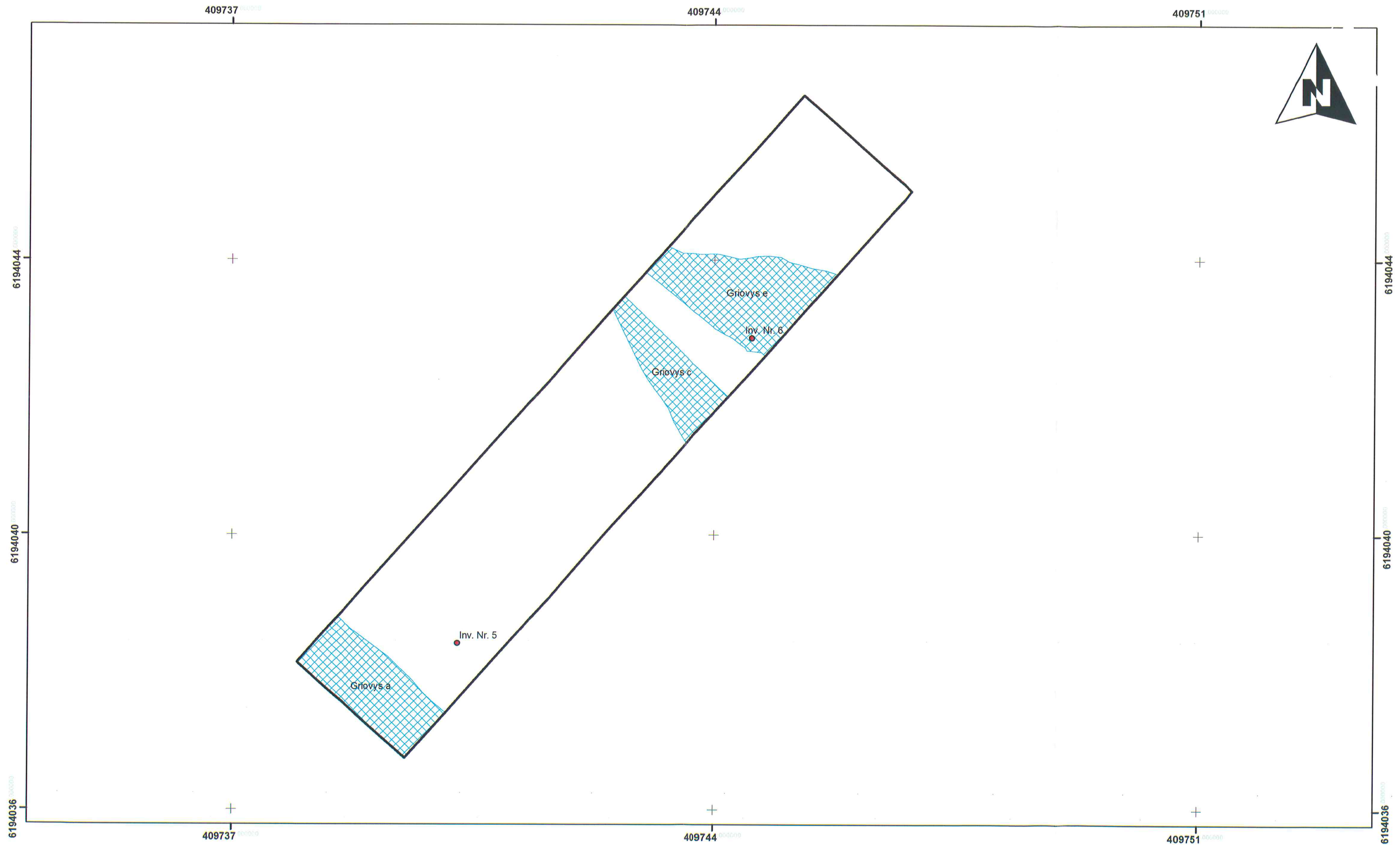
Tirto ploto ribos



Ypatūs radinys



Pašatrijos piliakalnis. Perkastos Nr. 3 planas, M1:50



1:50

Sutartiniai ženklai



Tirto ploto ribos



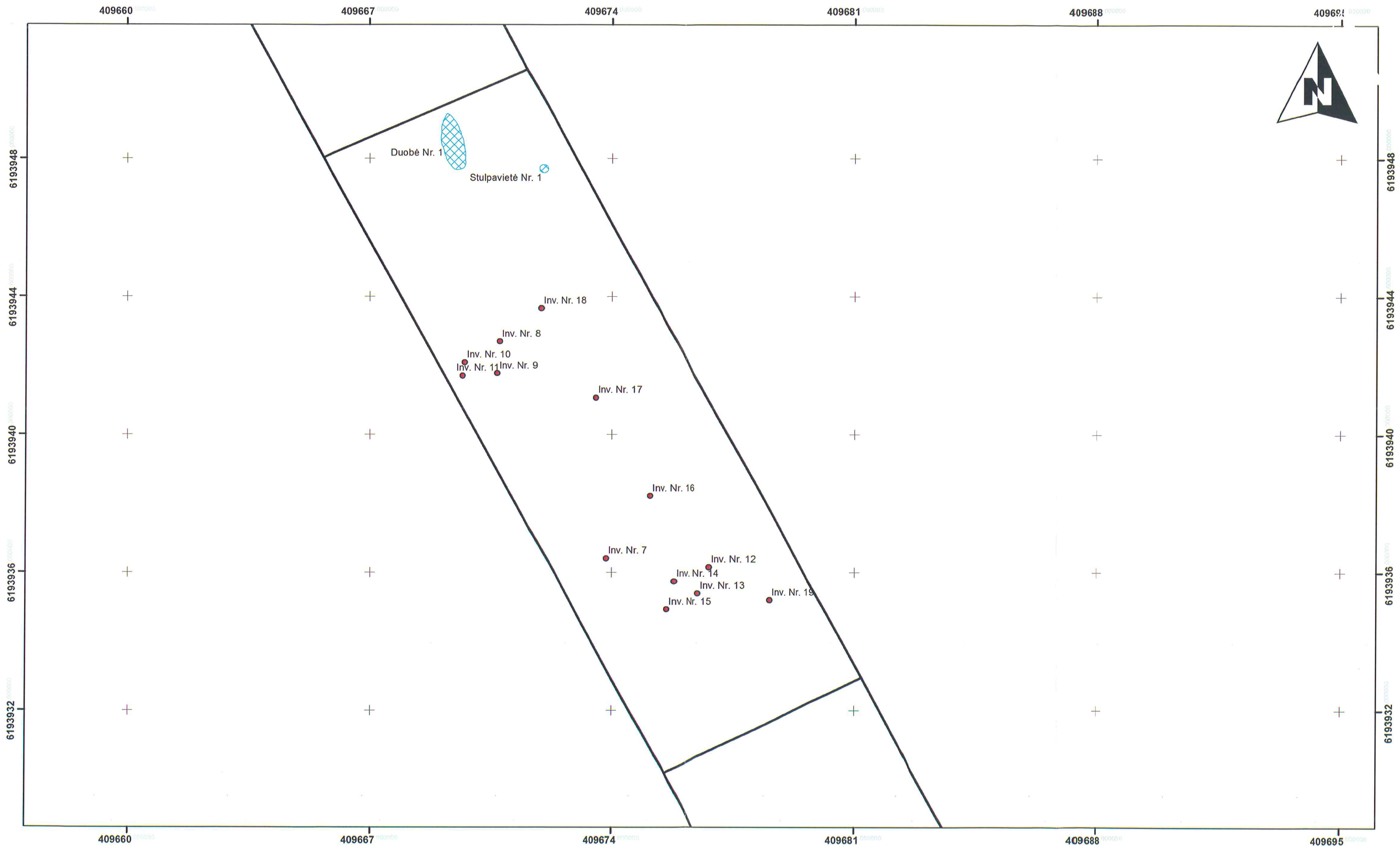
Ypatūs radinys



Ilgilintos archeologinės struktūros



Pašatrijos piliakalnio gyvenvietė. Perkamos Nr. 4 planas, M1:100



1:100

Sutartiniai ženklai



Tirto ploto ribos



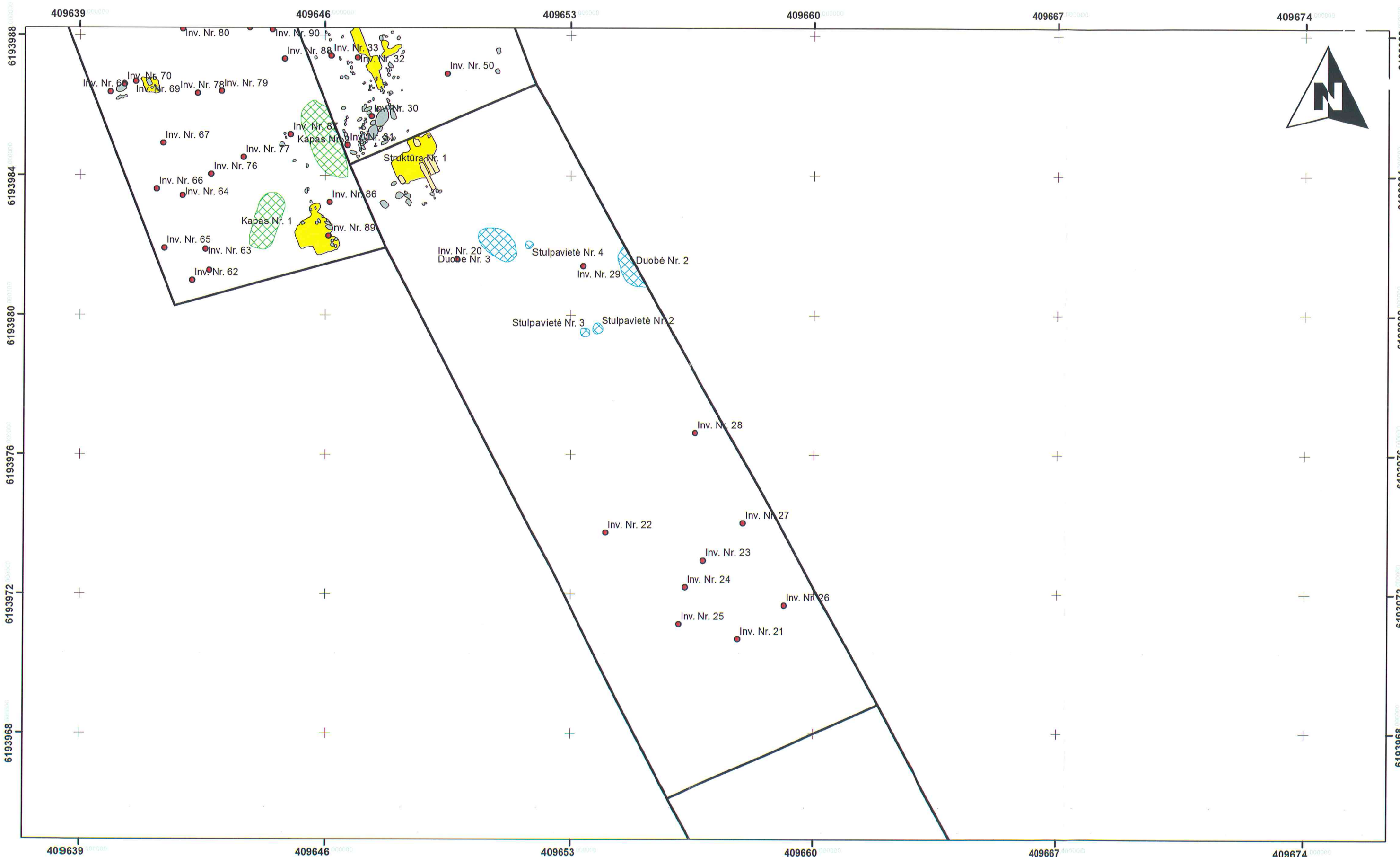
Ypatūs radinys



Igilintos archeologinės struktūros





Pašatrijos piliakalnio gyvenvietė. Perkastos Nr. 6 planas, M1:100





1:100

Sutartiniai ženklai

-  Tirtu ploto ribos
-  Kapų duobės

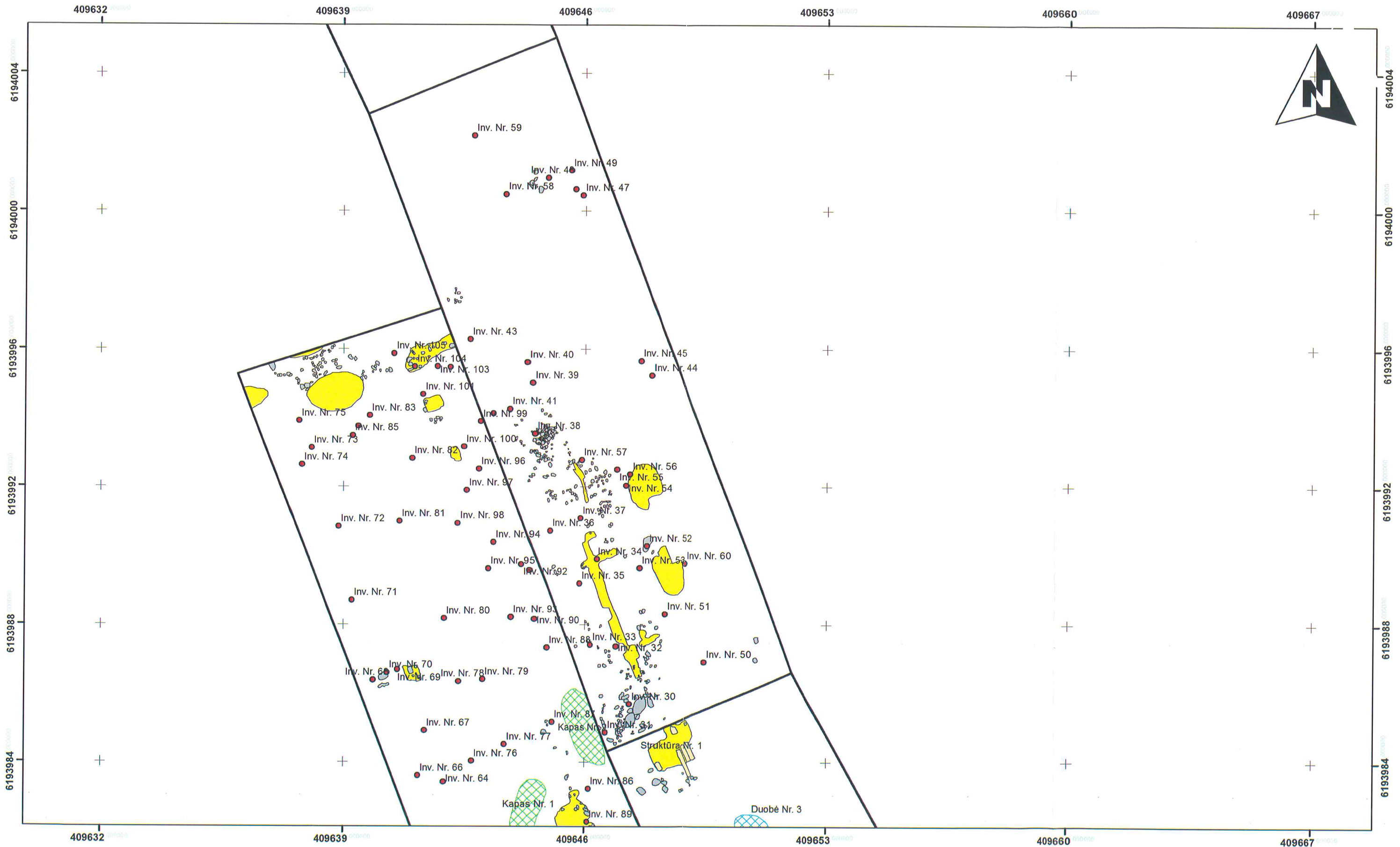
-  Ypatingas radinys
-  Plūktas molis

-  Ilgilintos archeologinės struktūros
-  Suanglėjusi mediena

-  Akmenys










Pašatrijos piliakalnio gyvenvietė. Perkastos Nr. 7 planas, M1:100



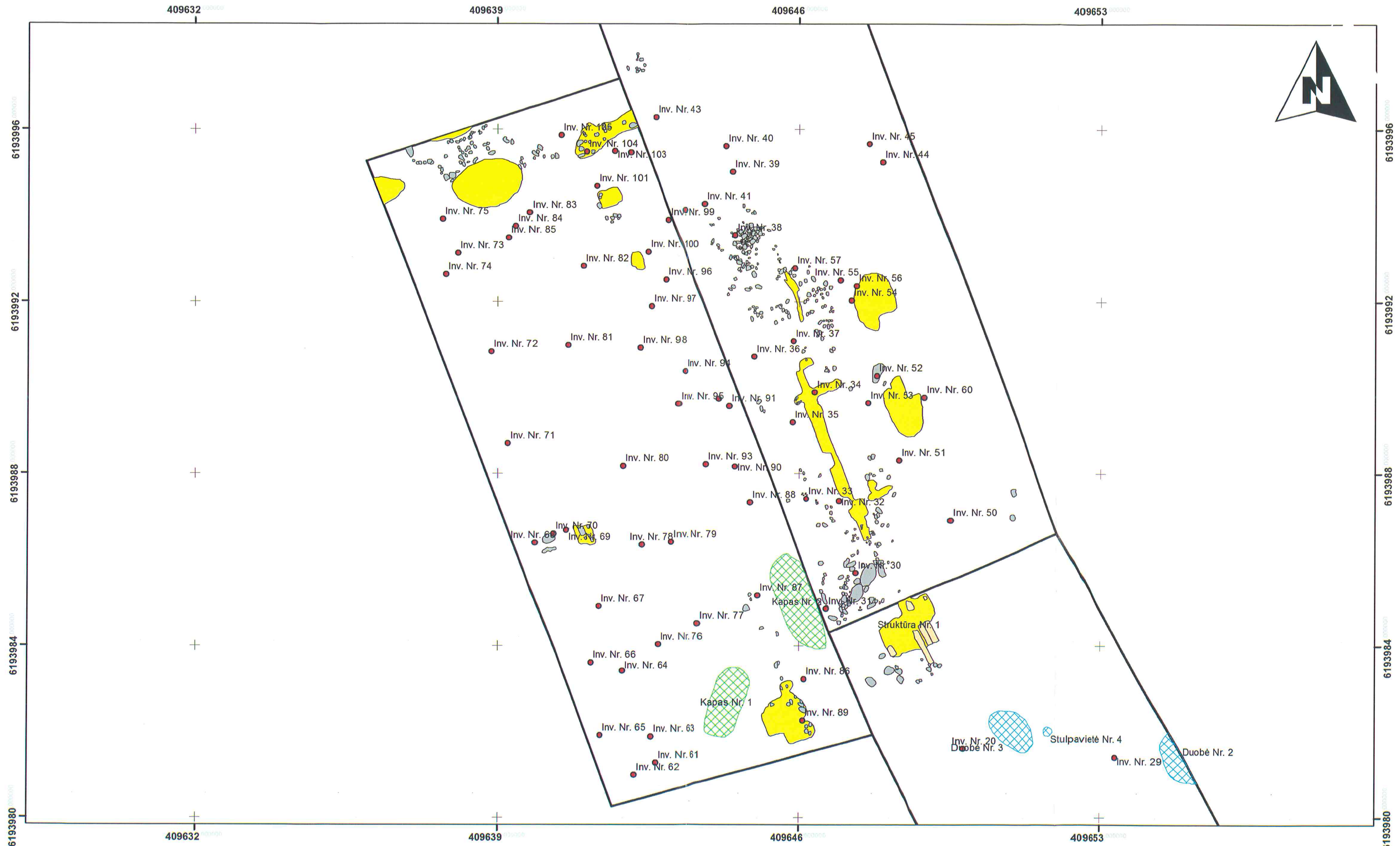
1:100

Sutartiniai ženklai

- | | | | | | |
|---|-------------------|---|------------------|---|------------------------------------|
|  | Tirto ploto ribos |  | Ypatysis radinys |  | Igilintos archeologinės struktūros |
|  | Kapų duobės |  | Plūktas molis |  | Suanglėjusi mediena |
| | | | |  | Akmenys |










Pašatrijos piliakalnio gyvenvietė. Perkasos Nr. 8 planas, M1:80



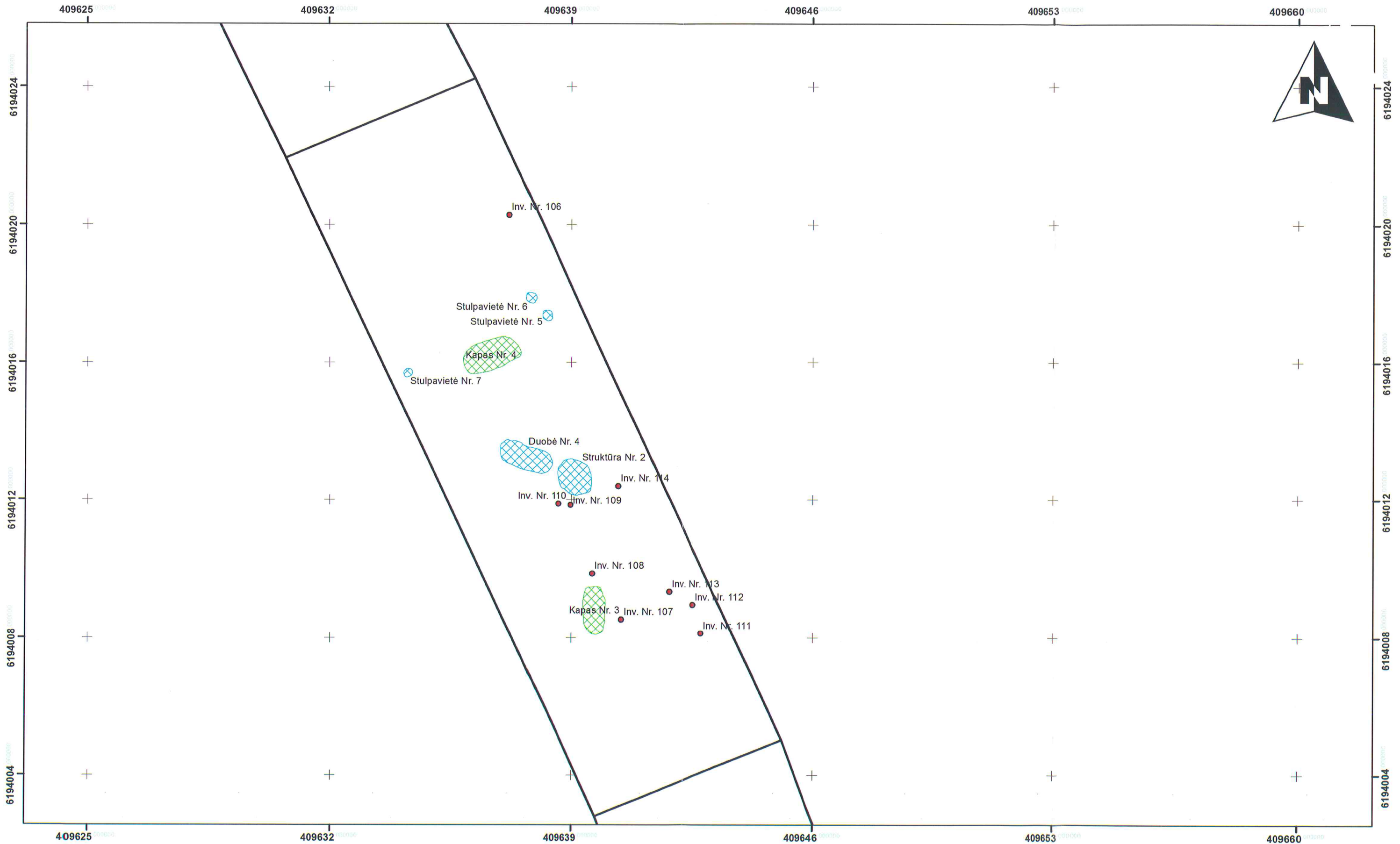
1:80

Sutartiniai ženklai

- | | | | | | | | |
|---|---------------------|---|------------------|---|-------------|---|------------------------------------|
|  | Tirto ploto ribos |  | Ypatusis radinys |  | Akmenys |  | Igilintos archeologinės struktūros |
|  | Suanglėjusi mediena |  | Plūktas molis |  | Kapų duobės | | |



Paštrijos piliakalnio gyvenvietė. Perkamos Nr. 9 planas, M1:100



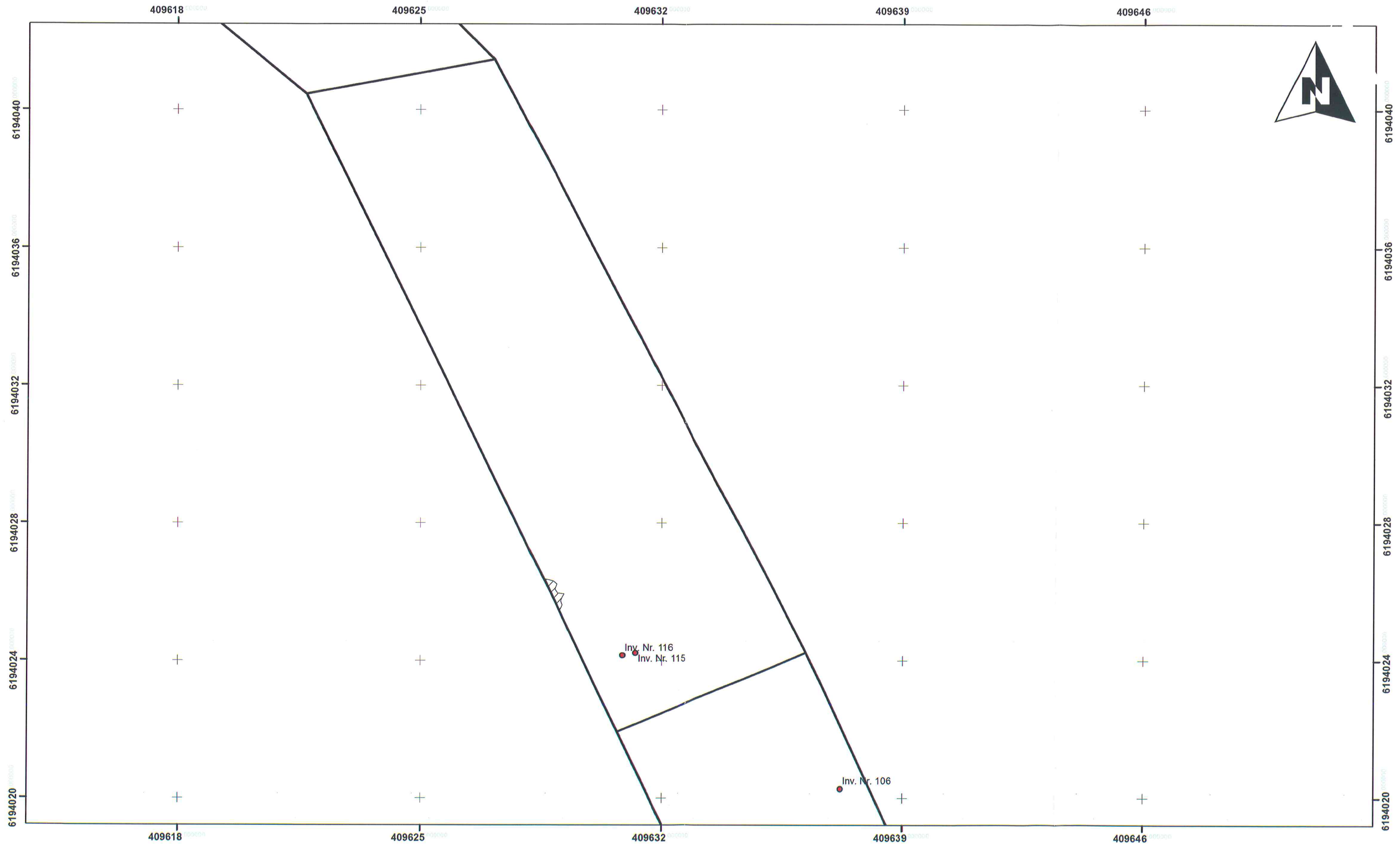
1:100

Sutartiniai ženklai

- Tirtu ploto ribos
- Ypatusis radinys
- Kapų duobės
- Ilgilintos archeologinės struktūros




Pašatrijos piliakalnio gyvenvietė. Perkamos Nr. 10 planas, M1:100



1:100

Sutartiniai ženklai

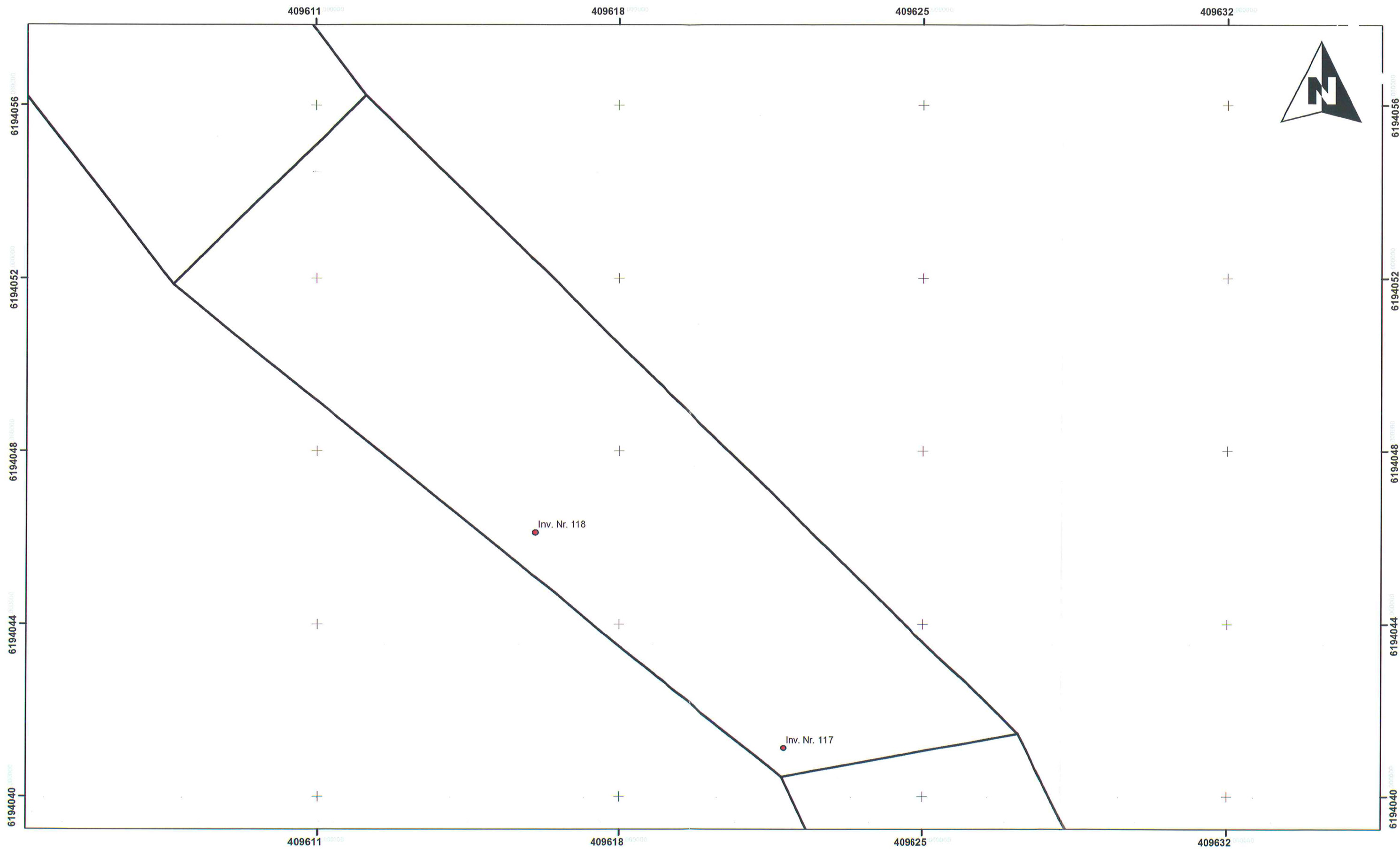
 Tirtu ploto ribos

 Ypatūs radinys

 Įgilinta ne archeologinė (vėlyva) struktūra



Pašatrijos piliakalnio gyvenvietė. Perkamos Nr. 11 planas, M1:80



1:80

Sutartiniai ženklai



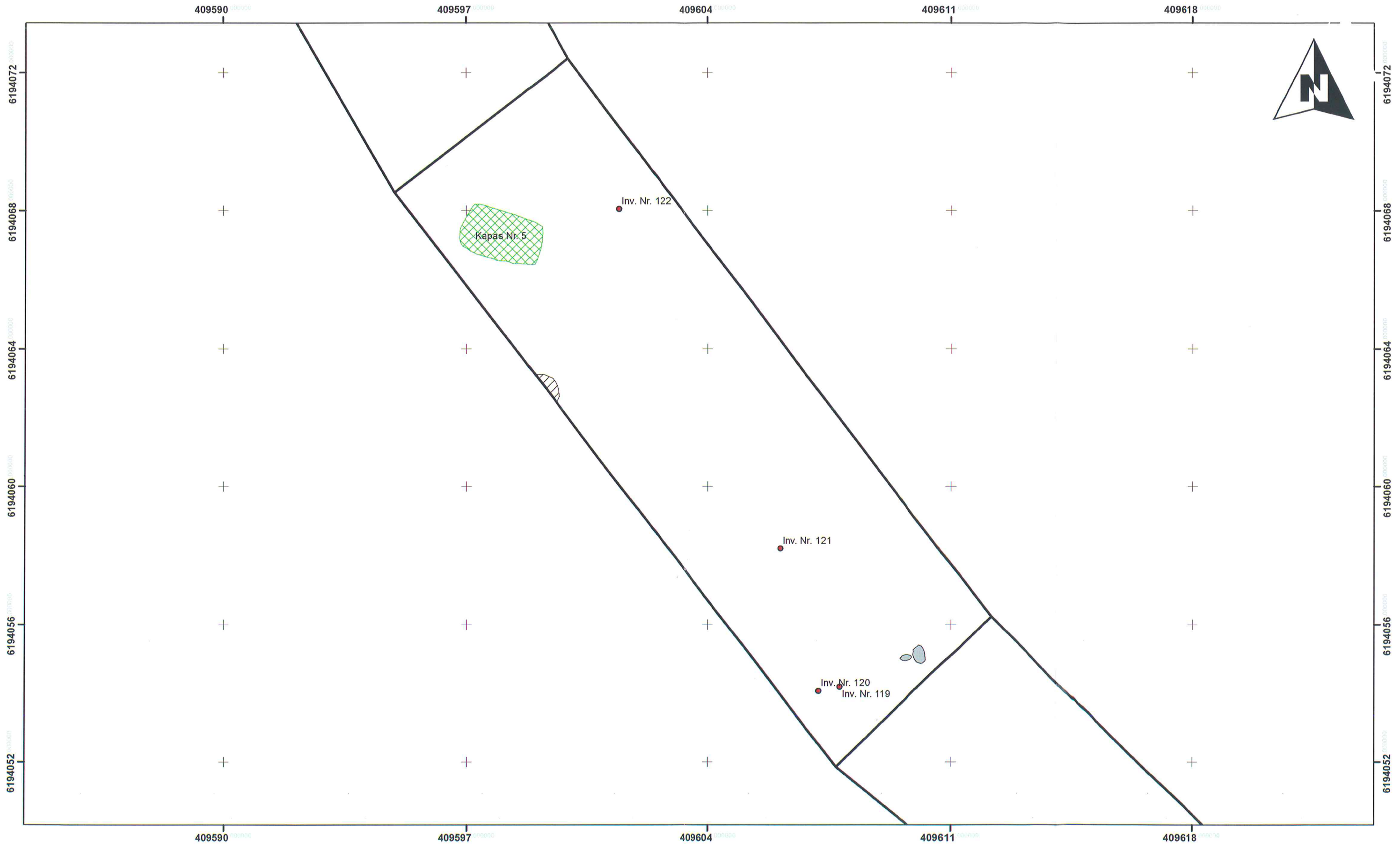
Tirto ploto ribos



Ypatūs radiniai









Pašatrijos piliakalnio gyvenvietė. Perkastos Nr. 12 planas, M1:100



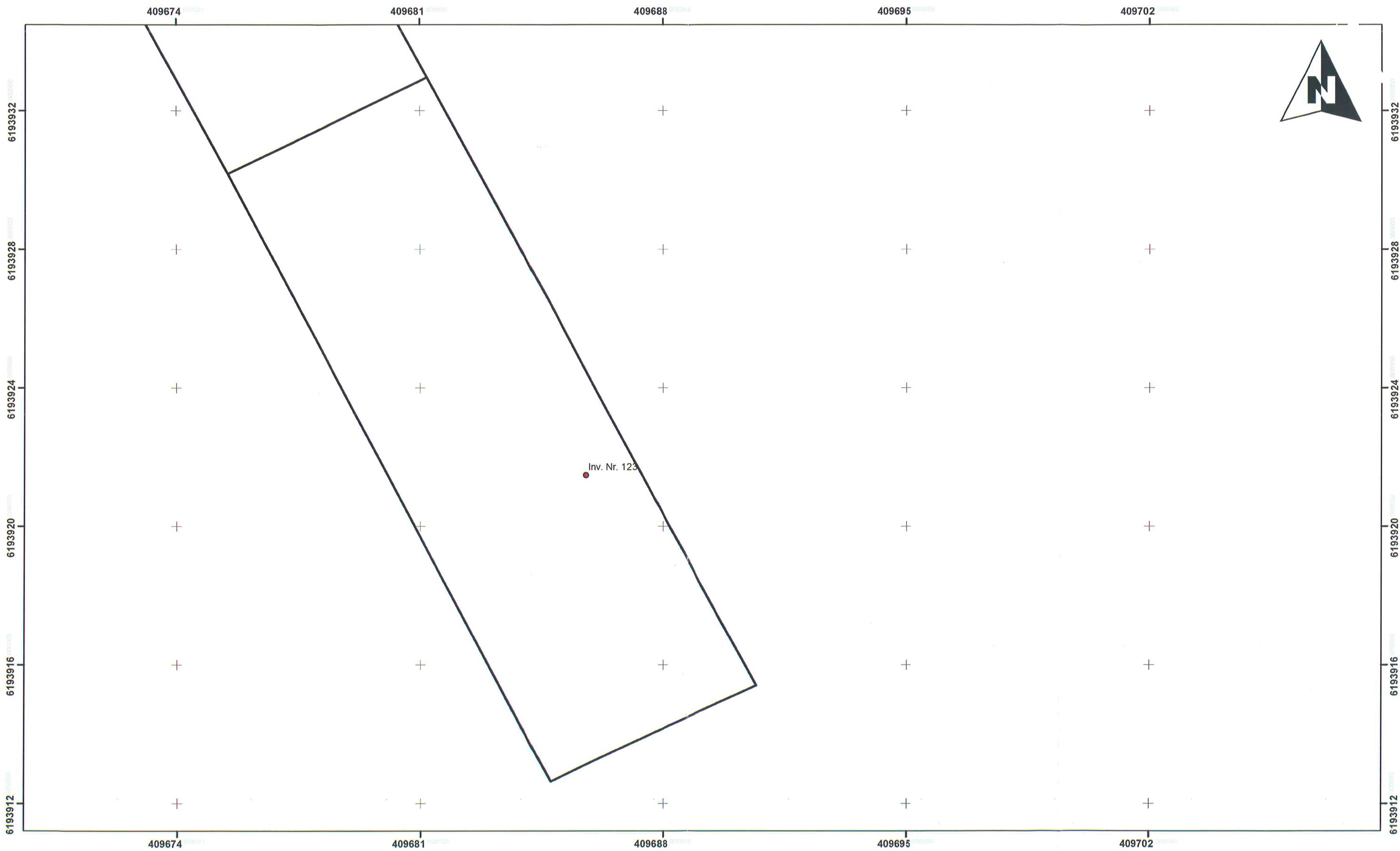
1:100

Sutartiniai ženklai

-  Tirtu ploto ribos
-  Ypatusis radinys
-  Akmenys
-  Kapų duobės
-  Įgilinta ne archeologinė (vėlyva) struktūra



Pašatrijos piliakalnio gyvenvietė. Perkamos Nr. 13 planas, M1:100



1:100

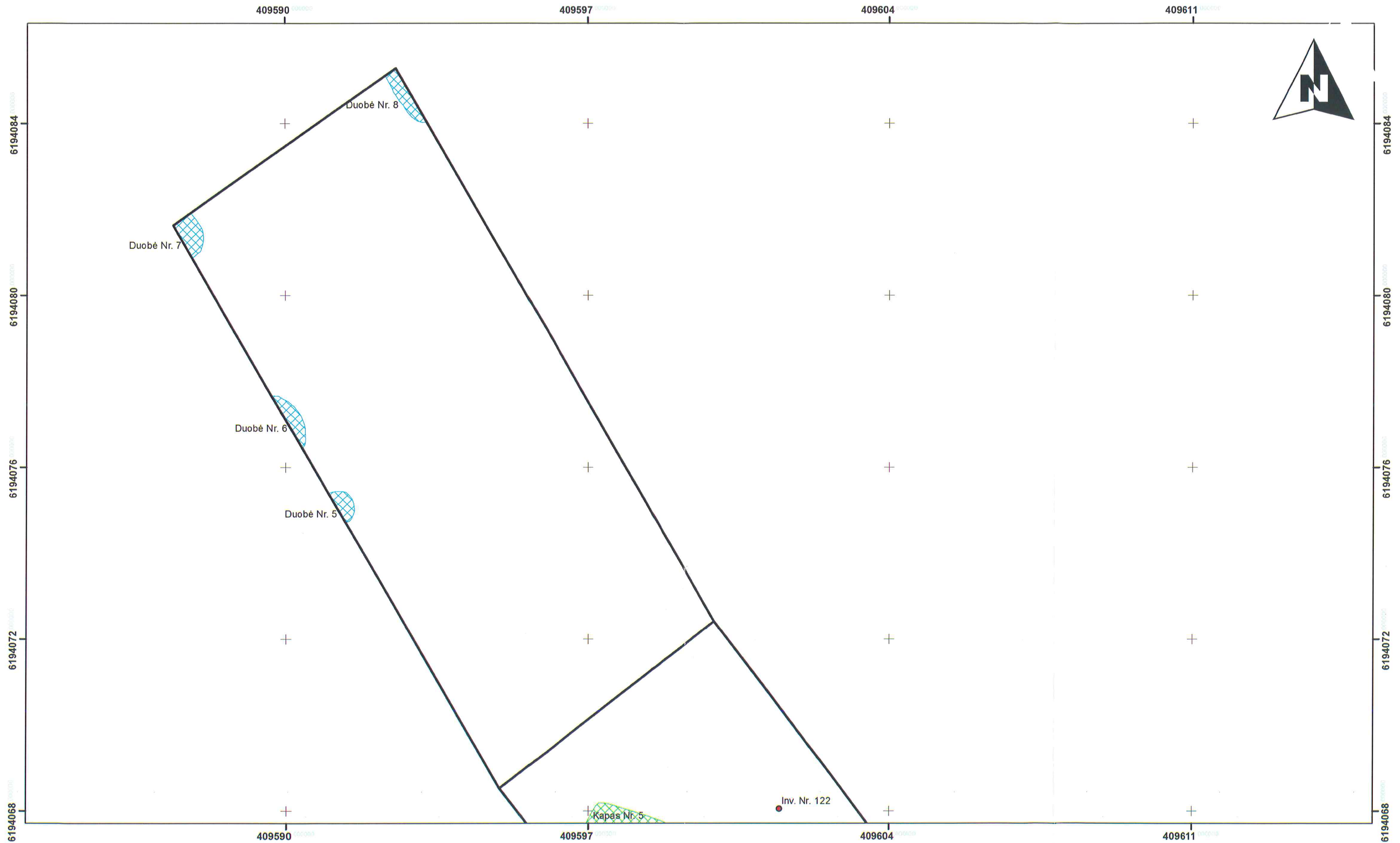
Sutartiniai ženklai

 Tirto ploto ribos

 Ypatysis radinys





Pašatrijos piliakalnio gyvenvietė. Perkastos Nr. 14 planas, M1:80



1:80

Sutartiniai ženklai

-  Tirta ploto ribos
-  Kapų duobės

-  Ypatusis radinys

-  Įgilintos archeologinės struktūros

