



Kultūros
paveldo
akademija

RAMŪNAS ŠMIGELSKAS

**Bėčionių piliakalnio (u.k. 1935) Šalčininkų r. sav., Bėčionių k. detaliųjų
archeologinių tyrimų 2012 m. ataskaita**

Vilnius 2013

Turinys

Įvadas.....	3
Archeologinių tyrimų objektas	4
Tyrimai	6
Žvalgomieji archeologiniai tyrimai	6
Archeologiniai žvalgymai.....	16
Detalieji archeologiniai tyrimai	18
Išvados.....	40
Radinių sąrašas.....	42
Brėžinių sąrašas.....	94
Brėžiniai.....	95
Nuotraukų sąrašas.....	103
Nuotraukos.....	107
Priedų sąrašas.....	170

Įvadas

2012 m. buvo vykdomi Bėčionių piliakalnio (u.k. 1935) Šalčininkų r. sav. Bėčionių k. tvarkymo darbai. Tvarkymo darbų metu piliakalnyje ir jo aplinkoje buvo įrengta apžvalgos aikštelė, mediniai laiptai, terasuoti ir skaldinėlio takai. Piliakalnio vizualinės apsaugos zonoje įrengti apžvalgos takai, lieptas per Gaujos upelį, automobilių stovėjimo aikštelė, informaciniai stendai, privažiavimo kelias, bei pastatyti keli mažosios architektūros statiniai (suoliukai, šiukšliadėžės, dviračių stovas). Piliakalnio aikštelėje ir aplink piliakalnį buvę bulviarūsiai užpilti žemėmis. Prieš pradėdant statybos darbus, piliakalnyje ir jo aplinkoje atlikti archeologiniai tyrimai (Pav. 1-6). Piliakalnio tvarkytojas – Dieveniškų istorinio regioninio parko direkcija, rangovas ir tyrimų užsakovas – UAB „Ekstra statyba“.

Piliakalnio šlaituose ir aikštelėje atlikti detalieji archeologiniai tyrimai, kurių metu ištirtas bendras 335 m² plotas. Piliakalnio P papėdėje, į Š nuo piliakalnio esančioje aukštumoje ir Š vizualinėje apsaugos zonoje vykdyti žvalgomieji archeologiniai tyrimai 1x1 m dydžio šurfais. Viso ištirti 35 šurfai – 35 m² bendras plotas. Taip pat vykdyti archeologiniai žvalgymai piliakalnio teritorijoje ir Š vizualinėje apsaugos zonoje. Bendras žvalgytas plotas – 1652 m² (žr. planą Nr. 2).

Archeologiniams žvalgomiesiems tyrimams vadovavo, brėžinius braižė, bei atliko foto fiksaciją šios ataskaitos autorius R. Šmigelskas. Radinius tvarkė ir inventorizavo I. Sadauskas. Aukščių matavimus tacheometru vykdė ataskaitos autorius ir R. Augustinavičius.

Tyrimų metu buvo imami grunto mėginiai fosfatų tyrimams, kuriuos atlieka dr. A. Simniškytė-Strimaitienė. Tyrimų rezultatai, matomai, bus ateityje publikuojami atskirame straipsnyje.

Kultūros paveldo departamentas prie Kultūros ministerijos šiems tyrimams 2012 m. gegužės mėn. 03 d. išdavė leidimą Nr. 74.

Tyrimų metu surasti radiniai perduoti ir saugomi LNM.

Archeologinių tyrimų objektas

Piliakalnis įrengtas atskiroje kalvoje, Gaujos upės P (dešiniajame) krante (žr. planą Nr. 1). Piliakalnio aikštelė ovali, kiek pailga R-V kryptimis, 20x40 m dydžio. P piliakalnio šlaitas beveik 5 m aukščio, Š – 4 m, R – 8 m, V – 8 m. Į Š nuo piliakalnio aikštelės, Gaujos upės link, stūksanti nemaža pakiluma, kurios Š šlaitas, besileidžiantis į paupį, yra apie 12 m aukščio. Nors į saugomo paminklo teritoriją įtraukta ir ši dalis, tačiau, matomai, piliakalniu nelaikytina. Piliakalnis pylimų neturi.

Bėčionių piliakalnio aikštelė, šlaitai ir artimiausios piliakalnio prieigos iškasinėtos bulviarūšiais, kurių čia net kelios dešimtys. Dalis jų – žvyro kasimo vietos.

Iki šiol archeologiniai tyrimai Bėčionių piliakalnyje nevykdyti. Mokslinė metodinė taryba ši paminklą lankė 1951, 1955 ir 1968. Šių lankymų metu ir nustatytas bent preliminarus piliakalnio datavimas (piliakalnis datuojamas I tūkst. pradžia.¹). Žvalgymų metu aikštelėje ir šlaituose jokių radinių nerasta. Tik į ŠR nuo piliakalnio, tarp jo ir Gaujos upės, ariamame plote, rasta keletas smulkių brūkšniuotos keramikos fragmentų. Piliakalnis ilgą laiką buvo ariamas.²

Š piliakalnio vizualinėje apsaugos zonoje, kitapus Gaujos upės, įrengiamos automobilių stovėjimo aikštelės, privažiavimo kelio, mažosios architektūros vietose, piliakalnio P papėdėje, bei į Š nuo piliakalnio esančioje aukštumoje (įrengiamų takų vietose) atlikti žvalgomieji archeologiniai tyrimai siekiant nustatyti kultūrinio sluoksnio storį ir siekiant nustatyti tolimesnių archeologinių tyrimų pobūdį. Kadangi aiškių ir pastovių orientyrų, prie kurių galima būtų pririšti tiriamus šurfus nebuvo, todėl šurfai buvo tiriami geodezininkų nužymėtose vietose, papildomai juos numatuoju GPS įrenginiu Garmin GPSmap 62s, o prie šurfų aprašymų pateikiama šurfų centrų koordinatės LKS 94 sistemoje. Neaptikus archeologiškai vertingo kultūrinio sluoksnio tolimesnėse žemės judinimo darbų vietose vykdyti archeologiniai žvalgymai.

Archeologiniai žvalgymai vykdyti ir užpilamų bulviarūšių vietose, kuomet jų vietose buvo nuimama velėna. Aptiktos keramikos šukės buvo pažymimos tuo pačiu GPS įrenginiu.

Detalieji archeologiniai tyrimai vykdyti ištiriant septynias perkakas. Pirmoji tirta Š pakilumos papėdėje, Gaujos upės link. Perkasa Nr. 2 tirta Š piliakalnio šlaite, Perkasa Nr. 3 – P piliakalnio šlaite. Perkasa P piliakalnio šlaite tirta ne per visą šlaitą, kadangi buvo nuspręsta palikti dalį

¹ LAA, t. II, Vilnius, 1975, p. 39.

Baubonis Z., Zabiela G., Lietuvos piliakalniai. Atlasas. T. 2, Vilnius, 2005, p. 420-421.

² Tautavičius A., *LTSR MA istorijos ir teisės instituto 1955 m. birželio 8-30 d. vykdytos žvalgomosios archeologinės ekspedicijos dienoraštis* [rankraštis]. KPC archyvas F. 7 Ap. 1 b. 16.

anksčiau įrengtų laiptų. Likusios keturios perkastos tirtos piliakalnio aikštelėje. Bendras ištirtas piliakalnio aikštelės plotas yra 300 m². 15x20 m dydžio plotas buvo suskirstytas į keturias lygias dalis: keturios perkastos 10x7,5 m dydžio. Taip buvo daroma todėl, kad priešingu atveju būtų susidurta su iškasamų žemių sandėliavimo problema. Kontrolinės sienelės tarp perkastų neformuotos, kadangi nematyta tam tikslingumo, o sienelių pjūviai pateikiami ištisiniai, jungiant juos tarpusavyje. Kadangi tyrimai pradėti nuo PR aikštelės dalies, tad šiai perkasai suteiktas tęstinis tirtų perkastų numeris (Nr. 4), o tolimesnės tirtos perkastos sunumeruotos pagal laikrodžio rodyklę (žr. planą Nr. 1). Kiekvienoje perkasoje aptiktos duobės buvo numeruojamos nuo 1, tam kad neįveltų painingos su rasta radiniais, kurie perduoti muziejui su lauke naudota struktūrų numeracija, ataskaitoje palikta lauko numeracija, tačiau kiekvienos duobės pjūvių ašys padeda jas lengvai, viena nuo kitos, skirti ataskaitos grafinėje dalyje. Aptiktų duobių turiniai papildomai sijoti, sijoklės tinklo akutės dydis 4mm. Visos tiriamos perkastos (bendras tirtų perkastų plotas 15x20) nužymėtos bendroje kvadratų numeracijos sistemoje (1x1 m dydžio kvadratais), kaip atskaitos tašką pasirenkant PV perkastos Nr. 5 kampą. Tokiu būdu iš P į Š kvadratai sužymėti nuo Y1 iki Y15, o iš V į R – nuo X1 iki X20 (žr. planą Nr. 6).

Toliau ataskaitoje tyrimai aprašomi eilės tvarka, pagal tiriamiems plotams suteiktą lauko numeraciją.

Tyrimai

Žvalgomieji archeologiniai tyrimai

Šūrfas Nr. 1 (Pav. 7)

Šūrfas Nr. 1 tirtas Š vizualinėje piliakalnio apsaugos zonoje, planuojamoje įrengti automobilių stovėjimo aikštelėje (žr. planą Nr. 2), šurfo centro koordinatės 601061,17 604356,02 (LKS 94). Žemės paviršius Habs 172,48. Šūrfas orientuotas pagal pasaulio kryptis.

Nuėmus 10 cm storio velėną fiksuotas apie 15 cm storio povelėninis (armens) juodų žemių sluoksnis, po kuriuo 25 cm gylyje Habs 172,23 fiksuotas įžemis – oranžinis smėlis. Archeologiškai vertingo kultūrinio sluoksnio ir radinių nerasta.

Šūrfas Nr. 2 (Pav. 8)

Šūrfas Nr. 2 tirtas Š vizualinėje piliakalnio apsaugos zonoje, planuojamoje įrengti automobilių stovėjimo aikštelėje (žr. planą Nr. 2), šurfo centro koordinatės 6010596,92 604363,92 (LKS 94). Žemės paviršius Habs 172,49. Šūrfas orientuotas pagal pasaulio kryptis.

Nuėmus 10 cm storio velėną fiksuotas iki 15 cm storio povelėninis (armens) juodų žemių sluoksnis, po kuriuo 25 cm gylyje Habs 172,24 fiksuotas įžemis – oranžinis smėlis. Šūrfas įgilintas iki 50 cm gylio norint įsitikinti ar tai tikrai įžemis. Smėlis nevientisas, jame pasitaikė ir pavienių riedulinių akmenų. Archeologiškai vertingo kultūrinio sluoksnio ir radinių nerasta.

Šūrfas Nr. 3 (Pav. 9)

Šūrfas Nr. 3 tirtas Š vizualinėje piliakalnio apsaugos zonoje, planuojamoje įrengti automobilių stovėjimo aikštelėje (žr. planą Nr. 2), šurfo centro koordinatės 6010600,50 604354,34 (LKS 94). Žemės paviršius Habs 172,48. Šūrfas orientuotas pagal pasaulio kryptis.

Nuėmus 10 cm storio velėną fiksuotas apie 25 cm storio povelėninis (armens) juodų žemių sluoksnis, po kuriuo 35 cm gylyje Habs 172,13 fiksuotas įžemis – oranžinis smėlis. Archeologiškai vertingo kultūrinio sluoksnio ir radinių nerasta.

Šurfas Nr. 4 (Pav. 10)

Šurfas Nr. 4 tirtas Š vizualinėje piliakalnio apsaugos zonoje, planuojamoje įrengti automobilių stovėjimo aikštelėje (žr. planą Nr. 2), šurfo centro koordinatės 6010601,00 604339,75 (LKS 94). Žemės paviršius Habs 172,25. Šurfas orientuotas ŠR-PV kryptimis.

Nuėmus 10 cm storio velėną šurfo V dalyje fiksuotas įžemis, tuo tarpu R dalyje dar buvo apie 15 cm storio povėlininis (armens) juodų žemių sluoksnis, po kuriuo 30 cm gylyje Habs 171,95 fiksuotas įžemis – oranžinis smėlis. Archeologiškai vertingo kultūrinio sluoksnio ir radinių nerasta.

Šurfas Nr. 5 (Pav. 11)

Šurfas Nr. 5 tirtas Š vizualinėje piliakalnio apsaugos zonoje, planuojamoje įrengti automobilių stovėjimo aikštelėje (žr. planą Nr. 2), šurfo centro koordinatės 6010587,36 604348,01 (LKS 94). Žemės paviršius Habs 172,27. Šurfas orientuotas ŠR-PV kryptimis.

Nuėmus 10 cm storio velėną fiksuotas dar apie 5 cm storio šaknų su juodomis žemėmis sluoksnis, po kuriuo 25 cm gylyje Habs 172,02 fiksuotas įžemis – oranžinis smėlis. Archeologiškai vertingo kultūrinio sluoksnio ir radinių nerasta.

Šurfas Nr. 6 (Pav. 12)

Šurfas Nr. 6 tirtas Š vizualinėje piliakalnio apsaugos zonoje, miškelyje, planuojamoje įrengti tualetų vietoje (žr. planą Nr. 2), šurfo centro koordinatės 6010586,08 604365,04 (LKS 94). Žemės paviršius Habs 172,47. Šurfas orientuotas pagal pasaulio kryptis.

Nuėmus 5 cm storio velėną fiksuotas apie 15 cm storio miškožemio sluoksnis, po kuriuo 20 cm gylyje Habs 172,27 fiksuotas įžemis – oranžinis smėlis. Archeologiškai vertingo kultūrinio sluoksnio ir radinių nerasta.

Šurfas Nr. 7 (Pav. 13)

Šurfas Nr. 7 tirtas Š vizualinėje piliakalnio apsaugos zonoje, planuojamoje įrengti skaldinėlio tako vietoje (žr. planą Nr. 2), šurfo centro koordinatės 6010585,49 604343,23 (LKS 94). Žemės paviršius Habs 172,27. Šurfas orientuotas pagal pasaulio kryptis.

Nuėmus 10 cm storio velėną fiksuotas apie 20 cm storio povėlininis (armens) juodų žemių sluoksnis, po kuriuo 30 cm gylyje Habs 171,97 fiksuotas įžemis – oranžinis smėlis. Archeologiškai vertingo kultūrinio sluoksnio ir radinių nerasta.

Šurfas Nr. 8 (Pav. 14)

Šurfas Nr. 8 tirtas Š vizualinėje piliakalnio apsaugos zonoje, planuojamoje pavėsinės vietoje (žr. planą Nr. 2), šurfo centro koordinatės 6010571,28 604346,54 (LKS 94). Žemės paviršius Habs 171,71. Šurfas orientuotas pagal pasaulio kryptis.

Nuėmus 10 cm storio velėną fiksuotas apie 25 cm storio povelėninis (armens) juodų žemių sluoksnis, po kuriuo 35 cm gylyje Habs 172,13 fiksuotas įžemis – oranžinis smėlis. Archeologiškai vertingo kultūrinio sluoksnio ir radinių nerasta.

Šurfas Nr. 9 (Pav. 15)

Šurfas Nr. 9 tirtas Š vizualinėje piliakalnio apsaugos zonoje, planuojamoje įrengti skaldinėlio tako vietoje (žr. planą Nr. 2), šurfo centro koordinatės 6010579,46 604337,25 (LKS 94). Žemės paviršius Habs 171,59. Šurfas orientuotas pagal pasaulio kryptis.

Nuėmus 10 cm storio velėną fiksuotas apie 15 cm storio povelėninis (armens) juodų žemių sluoksnis, po kuriuo dar apie 5 cm storio pilkšvo smėlio sluoksnis. 30 cm gylyje Habs 171,29 fiksuotas įžemis – geltonas smėlis. Archeologiškai vertingo kultūrinio sluoksnio ir radinių nerasta.

Šurfas Nr. 10 (Pav. 16)

Šurfas Nr. 10 tirtas Š vizualinėje piliakalnio apsaugos zonoje, planuojamoje įrengti skaldinėlio tako vietoje (žr. planą Nr. 2), šurfo centro koordinatės 6010572,52 604332,06 (LKS 94). Žemės paviršius Habs 171,12. Šurfas orientuotas pagal pasaulio kryptis.

Nuėmus 10 cm storio velėną fiksuotas apie 30 cm storio povelėninis (armens) juodų žemių sluoksnis. Matomai ši vieta kartas nuo karto potvynio metu apsemiama Gaujos upės. Šiuo metu ir susiformavęs kiek storesnis juodos žemės sluoksnis. 40 cm gylyje Habs 170,72 fiksuotas įžemis – geltonas smėlis. Archeologiškai vertingo kultūrinio sluoksnio ir radinių nerasta.

Šurfas Nr. 11 (Pav. 17)

Šurfas Nr. 11 tirtas P piliakalnio papėdėje, planuojamoje įrengti skaldinėlio tako vietoje (žr. planą Nr. 2), šurfo centro koordinatės 6010354,53 604292,81 (LKS 94). Žemės paviršius šioje vietoje Habs 180,05. Šurfas orientuotas pagal pasaulio kryptis.

Nuėmus 10 cm storio velėną fiksuotas apie 40-50 cm storio pilkos žemės armens sluoksnis, po kuriuo 60 cm gylyje Habs 179,45 fiksuotas įžemis – geltonas smėlis. Archeologiškai vertingo kultūrinio sluoksnio ir radinių nerasta.

Šurfas Nr. 12 (Pav. 18)

Šurfas Nr. 12 tirtas P piliakalnio papėdėje, planuojamoje įrengti skaldinėlio tako vietoje (žr. planą Nr. 2), šurfo centro koordinatės 6010362,69 604294,45 (LKS 94). Žemės paviršius šioje vietoje Habs 180,63. Šurfas orientuotas pagal pasaulio kryptis.

Nuėmus 15 cm storio velėną fiksuotas apie 20-30 cm storio pilkos žemės armens sluoksnis, po kuriuo 45 cm gylyje Habs 180,18 fiksuotas įžemis – geltonas smėlis. Archeologiškai vertingo kultūrinio sluoksnio ir radinių nerasta.

Šurfas Nr. 13 (Pav. 19)

Šurfas Nr. 13 tirtas P piliakalnio papėdėje, planuojamoje įrengti skaldinėlio tako vietoje, prie pat įrengtų laiptų į piliakalnį (žr. planą Nr. 2), šurfo centro koordinatės 6010370,51 604295,98 (LKS 94). Žemės paviršius šioje vietoje Habs 181,20. Šurfas orientuotas pagal pasaulio kryptis.

Nuėmus 10 cm storio velėną fiksuotas apie 20-30 cm storio pilkos žemės armens sluoksnis, po kuriuo šurfo R dalyje atsidengė juodų žemių 20-45 cm storio sluoksnis. Šis sluoksnis skyrėsi nuo šurfuose Nr. 11 ir 12 aptikto armens sluoksnio savo struktūra ir spalva, kuriame buvo aptinkama ir smulkių degėsių. Šiame sluoksnyje jokių radinių neaptikta, tačiau tai gali būti gyvenvietės ar nuo piliakalnio šlaito nuslinkusio kultūrinio sluoksnio horizontas. Po šiuo sluoksniu 90 cm gylyje Habs 180,30 fiksuotas įžemis – geltonas smėlis. V šurfo dalyje šis sluoksnis suardytas. Archeologiškai vertingo kultūrinio sluoksnio ir radinių nerasta.

Šurfas Nr. 14 (Pav. 20-21)

Šurfas Nr. 14 tirtas Š piliakalnio papėdėje esančioje aukštumoje, planuojamoje įrengti skaldinėlio tako vietoje, prie pat Š piliakalnio šlaito (žr. planą Nr. 2), šurfo centro koordinatės 6010418,61 604293,94 (LKS 94). Žemės paviršius šioje vietoje iš P leidžiasi į Š pusę. Šurfas orientuotas pagal pasaulio kryptis.

Nuėmus apie 10 cm storio velėną šurfo Š dalyje fiksuotas geltonas smėlis – įžemis. Tuo tarpu P dalyje po velėna fiksuotas smėlis buvo kiek maišytas su pilkomis žemėmis, todėl pagilintas iki bendro lygio visame šurfe (Pav. 20). Siekiant įsitikinti ar tai tikrai įžemis, Š šurfo dalyje, per pusę

šurfo, buvo pagilinta dar per 50 cm (Pav. 21). Įsitikinta, kad šioje vietoje kultūrinis sluoksnis nesusiformavęs.

Šurfas Nr. 15 (Pav. 22)

Šurfas Nr. 15 tirtas Š piliakalnio papėdėje esančioje aukštumoje, planuojamoje įrengti skaldinėlio tako vietoje (žr. planą Nr. 2), šurfo centro koordinatės 6010429,52 604295,15 (LKS 94). Žemės paviršius šioje vietoje Habs 184,45. Šurfas orientuotas pagal pasaulio kryptis.

Nuėmus iki 10 cm siekusių velėną visame plote atsidengė įžemis – oranžinis smėlis.

Šurfas Nr. 16 (Pav. 23)

Šurfas Nr. 16 tirtas į Š nuo piliakalnio esančioje aukštumoje, planuojamoje įrengti skaldinėlio tako vietoje (žr. planą Nr. 2), šurfo centro koordinatės 6010439,58 604297,51 (LKS 94). Žemės paviršius šioje vietoje Habs 183,49. Šurfas orientuotas pagal pasaulio kryptis.

Nuėmus 10 cm storio velėna fiksuotas 30-50 cm storio pilkšvas perkasto žvyro sluoksnis. Šiame sluoksnyje rasta automatinio ginklo kulka. 60 cm gylyje Habs 182,89 fiksuotas įžemis – balkšvas smėlis. Archeologiškai vertingo kultūrinio sluoksnio ir radinių neaptikta.

Šurfas Nr. 17 (Pav. 24)

Šurfas Nr. 17 tirtas į Š nuo piliakalnio esančioje aukštumoje, jos Š pakraštyje, planuojamoje įrengti apžvalgos aikštelės vietoje (žr. planą Nr. 2). Šurfo centro koordinatės 6010443,42 604299,98 (LKS 94). Žemės paviršius šioje vietoje Habs 185,42. Šurfas orientuotas pagal pasaulio kryptis.

Nuėmus 10 cm storio velėną tirtas apie 90 cm storio rudos, maišytos, žvyringos žemės sluoksnis, kuriame nieko nerasta. Tikėtina, kad šis sluoksnis galėjo susidaryti šalia kasant bulviarūsį ar žvyrą ir pilant žemes. 1 m gylyje Habs 184,42 fiksuotas įžemis – rudas geležingas žvyras su smėlio priemaišomis. Archeologiškai vertingo kultūrinio sluoksnio ir radinių nerasta.

Šurfas Nr. 18 (Pav. 25)

Šurfas Nr. 18 tirtas į Š nuo piliakalnio esančioje aukštumoje, jos Š pakraštyje, planuojamoje įrengti skaldinėlio tako vietoje (žr. planą Nr. 2). Šurfo centro koordinatės 6010445,84 604286,36 (LKS 94). Žemės paviršius šioje vietoje Habs 183,48. Šurfas orientuotas pagal pasaulio kryptis.

Nuėmus 10 cm storio velėną fiksuotas apie 35 cm storio maišytų pilkų žemių ir rudo žvyro sluoksnis, po kuriuo 45 cm gylyje Habs 183,03 fiksuotas įžemis – rudas geležingas žvyras su smėliu. Archeologiškai vertingo kultūrinio sluoksnio ir radinių neaptikta.

Šurfas Nr. 19 (Pav. 26)

Šurfas Nr. 19 tirtas į Š nuo piliakalnio esančioje aukštumoje, jos Š pakraštyje, planuojamoje įrengti skaldinėlio tako vietoje (žr. planą Nr. 2). Šurfo centro koordinatės 6010451,33 604277,66 (LKS 94). Žemės paviršius šioje vietoje Habs 182,52. Šurfas orientuotas pagal pasaulio kryptis.

Nuėmus 10 cm storio velėną fiksuotas apie 60 cm storio maišytų pilkų žemių ir rudo žvyro sluoksnis, po kuriuo 70 cm gylyje Habs 181,78 fiksuotas įžemis – rudas geležingas žvyras su smėliu. Archeologiškai vertingo kultūrinio sluoksnio ir radinių neaptikta.

Šurfas Nr. 20 (Pav. 27)

Šurfas Nr. 20 tirtas planuojamo įrengti privažiavimo kelio vietoje, Š piliakalnio vizualinėje apsaugos zonoje (žr. planą Nr. 2). Šurfo centro koordinatės 6010683,74 604505,24 (LKS 94). Žemės paviršius šioje vietoje Habs 174,88. Šurfas orientuotas pagal pasaulio kryptis.

Nuėmus 10 cm storio velėną fiksuotas apie 10 cm storio žvyro sluoksnis, po kuriuo aptiktas 20 cm storio juodų žemių su šaknimis miško sluoksnis. Po juo 40 cm gylyje Habs 174,48 fiksuotas įžemis – oranžinis smėlis. Archeologiškai vertingo kultūrinio sluoksnio ir radinių neaptikta.

Šurfas Nr. 21 (Pav. 28)

Šurfas Nr. 21 tirtas planuojamo įrengti privažiavimo kelio vietoje, Š piliakalnio vizualinėje apsaugos zonoje (žr. planą Nr. 2). Šurfo centro koordinatės 6010677,55 604495,69 (LKS 94). Žemės paviršius šioje vietoje Habs 174,49. Šurfas orientuotas pagal pasaulio kryptis.

Nuėmus 10 cm storio velėną fiksuotas įžemis – oranžinis smėlis Habs 174,39. Archeologiškai vertingo kultūrinio sluoksnio ir radinių neaptikta.

Šurfas Nr. 22 (Pav. 29)

Šurfas Nr. 22 tirtas planuojamo įrengti privažiavimo kelio vietoje, Š piliakalnio vizualinėje apsaugos zonoje (žr. planą Nr. 2). Šurfo centro koordinatės 6010671,10 604486,30 (LKS 94). Žemės paviršius šioje vietoje Habs 174,26. Šurfas orientuotas pagal pasaulio kryptis.

Nuėmus 5 cm storio velėną fiksuotas apie 10 cm storio suvažinėto miškožemio sluoksnis, po kuriuo 15 cm gylyje Habs 174,11 fiksuotas įžemis – oranžinis smėlis. Archeologiškai vertingo kultūrinio sluoksnio ir radinių neaptikta.

Šurfas Nr. 23 (Pav. 30)

Šurfas Nr. 23 tirtas planuojamo įrengti privažiavimo kelio vietoje, Š piliakalnio vizualinėje apsaugos zonoje (žr. planą Nr. 2). Šurfo centro koordinatės 6010665,00 604476,71 (LKS 94). Žemės paviršius šioje vietoje Habs 174,12. Šurfas orientuotas pagal pasaulio kryptis.

Nuėmus 5 cm storio velėną fiksuotas apie 10 cm storio suvažinėto miškožemio sluoksnis, po kuriuo 15 cm gylyje Habs 173,98 fiksuotas įžemis – oranžinis smėlis. Archeologiškai vertingo kultūrinio sluoksnio ir radinių neaptikta.

Šurfas Nr. 24 (Pav. 31)

Šurfas Nr. 24 tirtas planuojamo įrengti privažiavimo kelio vietoje, Š piliakalnio vizualinėje apsaugos zonoje (žr. planą Nr. 2). Šurfo centro koordinatės 6010658,79 604467,17 (LKS 94). Žemės paviršius šioje vietoje Habs 174,02. Šurfas orientuotas pagal pasaulio kryptis.

Nuėmus 5 cm storio velėną fiksuotas apie 15 cm storio suvažinėto miškožemio sluoksnis, po kuriuo 20 cm gylyje Habs 173,82 fiksuotas įžemis – oranžinis smėlis. Archeologiškai vertingo kultūrinio sluoksnio ir radinių neaptikta.

Šurfas Nr. 25 (Pav. 32)

Šurfas Nr. 25 tirtas planuojamo įrengti privažiavimo kelio vietoje, Š piliakalnio vizualinėje apsaugos zonoje (žr. planą Nr. 2). Šurfo centro koordinatės 6010652,52 604457,67 (LKS 94). Žemės paviršius šioje vietoje Habs 173,87. Šurfas orientuotas pagal pasaulio kryptis.

Nuėmus 5 cm storio velėną fiksuotas apie 15 cm storio suvažinėto miškožemio sluoksnis, po kuriuo 20 cm gylyje Habs 173,67 fiksuotas įžemis – oranžinis smėlis. Archeologiškai vertingo kultūrinio sluoksnio ir radinių neaptikta.

Šurfas Nr. 26 (Pav. 33)

Šurfas Nr. 26 tirtas planuojamo įrengti privažiavimo kelio vietoje, Š piliakalnio vizualinėje apsaugos zonoje (žr. planą Nr. 2). Šurfo centro koordinatės 6010646,58 604447,98 (LKS 94). Žemės paviršius šioje vietoje Habs 173,64. Šurfas orientuotas pagal pasaulio kryptis.

Nuėmus 5 cm storio velėną fiksuotas apie 10 cm storio suvažinėto miškožemio sluoksnis, po kuriuo 15 cm gylyje Habs 173,49 fiksuotas įžemis – oranžinis smėlis. Archeologiškai vertingo kultūrinio sluoksnio ir radinių neaptikta.

Šurfas Nr. 27 (Pav. 34)

Šurfas Nr. 27 tirtas planuojamo įrengti privažiavimo kelio vietoje, Š piliakalnio vizualinėje apsaugos zonoje (žr. planą Nr. 2). Šurfo centro koordinatės 6010640,76 604438,26 (LKS 94). Žemės paviršius šioje vietoje Habs 173,17. Šurfas orientuotas pagal pasaulio kryptis.

Nuėmus 5 cm storio velėną fiksuotas apie 15 cm storio suvažinėto miškožemio sluoksnis, po kuriuo 20 cm gylyje Habs 172,97 fiksuotas įžemis – oranžinis smėlis. Archeologiškai vertingo kultūrinio sluoksnio ir radinių neaptikta.

Šurfas Nr. 28 (Pav. 35)

Šurfas Nr. 28 tirtas planuojamo įrengti privažiavimo kelio vietoje, Š piliakalnio vizualinėje apsaugos zonoje (žr. planą Nr. 2). Šurfo centro koordinatės 6010634,90 604428,48 (LKS 94). Žemės paviršius šioje vietoje Habs 173,11. Šurfas orientuotas pagal pasaulio kryptis.

Nuėmus 5 cm storio velėną fiksuotas apie 20 cm storio suvažinėto miškožemio su medžių šaknimis sluoksnis, po kuriuo 25 cm gylyje Habs 172,86 fiksuotas įžemis – oranžinis smėlis. Archeologiškai vertingo kultūrinio sluoksnio ir radinių neaptikta.

Šurfas Nr. 29 (Pav. 36)

Šurfas Nr. 29 tirtas planuojamo įrengti privažiavimo kelio vietoje, Š piliakalnio vizualinėje apsaugos zonoje (žr. planą Nr. 2). Šurfo centro koordinatės 6010628,97 604418,79 (LKS 94). Žemės paviršius šioje vietoje Habs 173,02. Šurfas orientuotas pagal pasaulio kryptis.

Nuėmus 5 cm storio velėną fiksuotas iki 15 cm storio suvažinėto miškožemio sluoksnis, po kuriuo 20 cm gylyje Habs 172,82 fiksuotas įžemis – oranžinis smėlis. Archeologiškai vertingo kultūrinio sluoksnio ir radinių neaptikta.

Šurfas Nr. 30 (Pav. 37)

Šurfas Nr. 30 tirtas planuojamo įrengti privažiavimo kelio vietoje, Š piliakalnio vizualinėje apsaugos zonoje (žr. planą Nr. 2). Šurfo centro koordinatės 6010622,99 604409,10 (LKS 94). Žemės paviršius šioje vietoje Habs 172,87. Šurfas orientuotas pagal pasaulio kryptis.

Nuėmus 5 cm storio velėną fiksuotas apie 10 cm storio suvažinėto miškožemio sluoksnis su medžių šaknimis, po kuriuo 15 cm gylyje Habs 172,72 fiksuotas įžemis – oranžinis smėlis. Archeologiškai vertingo kultūrinio sluoksnio ir radinių neaptikta.

Šurfas Nr. 31 (Pav. 38)

Šurfas Nr. 31 tirtas planuojamo įrengti privažiavimo kelio vietoje, Š piliakalnio vizualinėje apsaugos zonoje (žr. planą Nr. 2). Šurfo centro koordinatės 6010616,95 604399,46 (LKS 94). Žemės paviršius šioje vietoje Habs 172,41. Šurfas orientuotas pagal pasaulio kryptis.

Nuėmus 5 cm storio velėną fiksuotas apie 20 cm storio suvažinėto miškožemio sluoksnis gausiai peraugęs medžių šaknimis, po kuriuo 25 cm gylyje Habs 172,16 fiksuotas įžemis – oranžinis smėlis. Archeologiškai vertingo kultūrinio sluoksnio ir radinių neaptikta.

Šurfas Nr. 32 (Pav. 39)

Šurfas Nr. 32 tirtas planuojamo įrengti privažiavimo kelio vietoje, pievoje, Š piliakalnio vizualinėje apsaugos zonoje (žr. planą Nr. 2). Šurfo centro koordinatės 6010611,48 604389,52 (LKS 94). Žemės paviršius šioje vietoje Habs 172,32. Šurfas orientuotas pagal pasaulio kryptis.

Nuėmus 5 cm storio velėną fiksuotas 15-20 cm storio armens sluoksnis, po kuriuo 25 cm gylyje Habs 172,07 fiksuotas įžemis – oranžinis smėlis. Archeologiškai vertingo kultūrinio sluoksnio ir radinių neaptikta.

Šurfas Nr. 33 (Pav. 40)

Šurfas Nr. 33 tirtas planuojamo įrengti privažiavimo kelio vietoje, pievoje, Š piliakalnio vizualinėje apsaugos zonoje (žr. planą Nr. 2). Šurfo centro koordinatės 6010605,70 604379,74 (LKS 94). Žemės paviršius šioje vietoje Habs 172,48. Šurfas orientuotas pagal pasaulio kryptis.

Nuėmus 10 cm storio velėną fiksuotas 15 cm storio armens sluoksnis, po kuriuo 25 cm gylyje Habs 172,23 fiksuotas įžemis – oranžinis smėlis su geležingu žvyru. Archeologiškai vertingo kultūrinio sluoksnio ir radinių neaptikta.

Šurfas Nr. 34 (Pav. 41)

Šurfas Nr. 34 tirtas planuojamo įrengti privažiavimo kelio vietoje, pievoje, Š piliakalnio vizualinėje apsaugos zonoje (žr. planą Nr. 2). Šurfo centro koordinatės 6010600,12 604369,85 (LKS 94). Žemės paviršius šioje vietoje Habs 172,48. Šurfas orientuotas pagal pasaulio kryptis.

Nuėmus 10 cm storio velėną fiksuotas 15 cm storio armens sluoksnis, po kuriuo 25 cm gylyje Habs 172,23 fiksuotas įžemis – oranžinis smėlis. Archeologiškai vertingo kultūrinio sluoksnio ir radinių neaptikta.

Šurfas Nr. 35 (Pav. 42)

Šurfas Nr. 35 tirtas į Š nuo piliakalnio esančios aukštumos Š šlaite, planuojamų įrengti laiptelių vietoje (žr. planą Nr. 2). Šurfo centro koordinatės 6010459,10 604278,57 (LKS 94). Žemės paviršius šioje vietoje Habs 178,62. Šurfas orientuotas pagal pasaulio kryptis.

Nuėmus 10 cm storio velėną fiksuotas iki 30 cm storio maišytų pilkų žemių sluoksnis peraugęs krūmų šaknimis. Giliau fiksuotas įžemis – geltonas smėlis. Archeologiškai vertingo kultūrinio sluoksnio ir radinių neaptikta.

Trumpas apibendrinimas

Atlikti žvalgomieji archeologiniai tyrimai Š piliakalnio vizualinėje apsaugos zonoje, kitapus Gaujos upės, įrengiamose privažiavimo keliuko, automobilių stovėjimo bei mažosios architektūros vietose parodė, kad šiose vietose nesusiformavęs kultūrinis sluoksnis. Arčiau Gaujos upės Š kranto tirti šurfų buvo neįmanoma dėl bebrų patvenktos upės ir užpelkėjusios vietos.

Žvalgomieji archeologiniai tyrimai P piliakalnio papėdėje parodė, kad šioje vietoje vykusį intensyvi ūkinę veiklą, ariami laukai. Tik prie pat piliakalnio šlaito yra fragmentiškai išlikęs papėdės gyvenvietės ar nuarto piliakalnio kultūrinis sluoksnis. Siekiant nustatyti papėdės gyvenvietės buvimo faktą P piliakalnio papėdėje reikėtų atlikti didesnės apimties archeologinius tyrimus. Kadangi šioje vietoje nebuvo numatyti platesni statybos darbai – detalieji tyrimai šioje vietoje nevykdyti.

Į Š nuo piliakalnio esančioje aukštumoje atlikti žvalgomieji tyrimai parodė, kad šioje vietoje (nors ji kultūros vertybių registre priskirta piliakalnio teritorijai) kultūrinis sluoksnis nesusiformavęs. Š krašte supiltinis žvyro sluoksnis, matomai, atsirado bulviarūšių kasimo metu.

Kadangi archeologiškai vertingo kultūrinio sluoksnio minėtose vietose neaptikta, toliau nuiminėjant velėną prieš takų įrengimą, vykdyti archeologiniai žvalgymai.

Atlikus žvalgomuosius archeologinius tyrimus privažiavimo keliuko vietoje (šurfai Nr. 20-34 tirti kas 10 m) ir neaptikus jokio kultūrinio sluoksnio pėdsakų, šioje vietoje archeologiniai žvalgymai toliau nevykdyti.

Archeologiniai žvalgymai

Atlikus žvalgomočius archeologinius tyrimus būsimos automobilių stovėjimo aikštelės vietoje (tirti šurfai Nr.1-5) Š piliakalnio vizualinėje apsaugos zonoje, leista aikštelės vietoje mechanizuotai pašalinti viršutinį velėnos sluoksnį. Kasimo metu nustumdant 0,2-0,3 m storio sluoksnį vykdyti archeologiniai žvalgymai. Žvalgymų metu neaptikta jokių archeologinių dirbinių ar archeologinių struktūrų. Didžiojoje žvalgytos teritorijos dalyje fiksuotas įžemis – oranžinis smėlis (Pav. 43). Vietomis fiksuota buitinių šiukšlių ir pavienių plytų nuolaužų. Viso šioje vietoje žvalgytas 170 m² bendras plotas.

Toliau archeologiniai žvalgymai vykdyti įrengiamų skaldinėlio takų vietose. Žvalgymai pradėti Š piliakalnio vizualinėje apsaugos zonoje, kitapus Gaujos upės. Į Š nuo automobilių stovėjimo aikštelės takas tiestas upės link. Prieš tai čia ištirti šurfai Nr. 7, 9, 10. Šioje vietoje 1 m pločiu buvo nuiminėjama velėna 30 m ilgio plote. Visame plote po velėna fiksuotas pilkos žemės sluoksnis (Pav. 44), rastas šiuolaikinis odinis batas, archeologinių radinių neaptikta. P dalyje prie užpelkėjusios vietos vietomis fiksuotas įžemis – balsvas smėlis (Pav. 45).

Toliau archeologiniai žvalgymai vykdyti nuimant velėną P piliakalnio papėdėje, trumpoje įrengiamo tako vietoje, kur prieš tai ištirti šurfai Nr. 11-13. Čia žvalgymai vykdyti 1 m pločio ir 17 m ilgio plote. Žemės judinimo darbai čia vykdyti tik nuimant velėną iki 0,1 m gylio. Visame plote fiksuotas pilkų žemių armens sluoksnis (Pav. 46). Archeologinių radinių neaptikta.

Š piliakalnio papėdėje esančioje aukštumoje taip pat vykdyti archeologiniai žvalgymai įrengiamo pėsčiųjų tako vietoje. Takas šioje aukštumoje prasideda nuo Š piliakalnio papėdės (tirtas šurfo Nr. 14) ir eina aukštumos R pakraščiu, kur tirti šurfai Nr. 15-17 ir toliau sukasi į V Š aukštumos pakraščiu, tirti šurfai – Nr. 18-19. Šioje vietoje velėna nuiminėjama 1 m pločiu ir viso apie 52 m ilgio atkarpoje. Didžiojoje žvalgytos trasos vietoje iškarto po velėna fiksuotas įžemis (Pav. 47-48). 5 m į Š nuo tirtos šurfo Nr. 14 įžemyje aptikta ūkinė duobė, užpildyta juodomis žemėmis (Pav. 49). Ūkinės duobės dydis 90x70 cm. R-V kryptimis padarytas duobės pjūvis A-A1 (Pav. 50; žr. planą Nr. 2). Duobės gylis 20 cm. Preparuojamoje duobėje aptikta smulkių angliukų ir 4 kiek stambesnės brūkšniuotos lipdytinės keramikos fragmentai ir 9 smulkūs (Rad. Sąr. Nr. 18-21) (Pav. 150). Šioje duobėje rastų radinių radimo vieta pažymėta kaip „Radimvietė 6“ ir nužymėta GPS įrenginiu. Centro koordinatės 6010423,46 604294,86 (LKS 94).

Likusioje žvalgytoje trasos dalyje archeologinių radinių ir struktūrų neaptikta.

Tolimesni archeologiniai žvalgymai vykdyti į Š nuo piliakalnio esančioje aukštumoje ir piliakalnio šlaituose užpilamų bulviarūsių vietose (Pav. 51-55). Šiose vietose buvo nuiminėjama velėna, tuo metu šios vietos buvo patikrinamos metalo detektoriumi ir peržiūrimas po velėna esantis viršutinis žemių sluoksnis (Pav. 56-59). Giliau žemės sluoksniai šiose vietose nejudinti, o užpilami atvežtiniu gruntu.

Žvalgymų metu archeologinių radinių rasta 5 piliakalnio P, Š, ŠV ir R šlaituose bulviarūsių vietose. Šios vietos buvo nužymėtos GPS ir tacheometro pagalba, bei pažymėtos tyrimų suvestiniame plane. Pažymėtame plane ir radinių sąrašė radimo vietos vadinamos kaip „Radimvietė 1-5“. Radimvietėse nuėmus velėną atlikus žvalgymus rasta keletas smulkių brūkšniuotos ir lipdytinės lygiu paviršiumi keramikos šukių.

Radimvietė Nr. 1 P piliakalnio šlaite (žr. planą Nr. 2) 6010390,44 604289,90 (LKS 94); Rad. Sąr. Nr. 1-4, šukė Rad. Sąr. Nr. 2 puošta gnaibymo ornamentu (Pav. 150).

Radimvietė Nr. 2 P piliakalnio šlaite (Pav. 150; žr. planą Nr. 2) 6010386,57 604305,58 (LKS 94); Rad. Sąr. Nr. 5-10.

Radimvietė Nr. 3 Š piliakalnio šlaite (žr. planą Nr. 2) 6010407,13 6043001,29 (LKS 94); Rad. Sąr. Nr. 11.

Radimvietė Nr. 4 ŠV piliakalnio šlaite (žr. planą Nr. 2) 6010406,94 604291,09 (LKS 94); Rad. Sąr. Nr. 12-15.

Radimvietė Nr. 5 R piliakalnio šlaite (Pav. 150; žr. planą Nr. 2) 6010395,57 604320,56 (LKS 94); Rad. Sąr. Nr. 16.

Aptikti radiniai bulviarūsiuose rodo, kad dalis kultūrinio sluoksnio, galimai, nuartas ir tokiu būdu radiniai patekę ant šlaito.

Kitose žvalgytose bulviarūsių vietose jokių archeologinių radinių neaptikta. Duobės kastos į Š nuo piliakalnio esančioje aukštumoje, matomai, kastos siekiant paimti žvyriui, kadangi šioje dalyje vyrauja daugiau žvyringas gruntas.

Buvę bulviarūšiai, kurie pateko į tiriamų perkasų plotą atskirai nebuvo žvalgomi, kadangi šios vietos ištirtos tiriant visą perkasą.

Žvalgant piliakalnio teritoriją V piliakalnio pašlaitėje pastebėta suverstų ir kiek pakastų statybinių šiukšlių vieta, todėl piliakalnį tvarkančios firmos paprašyta šias šiukšles išvežti, o jų vietą užpilti švairiu gruntu.

Bulviarūsių vietos buvo užpilamos atvežtiniu gruntu. Pradžioje į tai neatkreipta dėmesio, kadangi manyta, kad žemės imamos iš karjero. Tačiau einant tyrimams į pabaigą pastebėta kad su atvežamomis žemėmis atkeliauja ir archeologinių radinių, galimai XVI-XVII a. datuojamos keramikos šukės. Deja tuo metu statybinė firma atleido dali dirbusių žmonių, tame tarpe ir statybos vadovą, todėl nepavyko tiksliai išsiaiškinti žemių kasimo vietos. Sužinota tik tiek, kad žemės kastos Dieveniškų kaime, privataus žmogaus kieme, jam iškasant tvenkinį, o žemes išvežant. Nurodyta tik apytikslė žemių kasimo vieta.

Detalieji archeologiniai tyrimai

Perkasa Nr. 1 (Pav. 60-63)

Perkasa tirta į Š nuo piliakalnio esančios aukštumos Š papėdėje, suprojektuoto terasuoto tako vietoje (žr. planą Nr. 2), ištirta 14x1,5 m dydžio plotas, viso 21 m². Perkastos kampų koordinatės:

X	Y
6010477,30	604282,91
6010477,74	604281,38
6010463,97	604278,47
6010463,49	604279,84

Perkasa orientuota beveik pagal pasaulio kryptis su nedideliu nuokrypiu (12°) ŠR-PV kryptimis. Reljefas iš P į Š pusę (upės link) ženkliai žemėja ir aukščių skirtumas yra kiek didesnis nei 4 m. Perkastos P galo žemės paviršius Habs 177,30, Š – 173,03. Didžiojoje perkastos dalyje beveik iš karto po velėna pasirodė įžemis – žvyringas rausvas smėlis. Kitur po velėna fiksuotas apie 10 cm povėlininis armens sluoksnis (Pav. 60). Kiek storesnis pilkų žemių sluoksnis, apie 60 cm, maišytas su žvyringu rausvu smėliu fiksuotas tik perkastos P dalyje, ties ta vieta kai šlaitas įsilieja į bendrą teritoriją (Pav. 61). Matomai šioje vietoje susidariusi nuo šlaito nuslinkusių žemių storumė. Šioje vietoje įžemis fiksuotas Habs 176,70. Ištyrus visą perkasą nerastas nei vienas archeologinis radinys, taip pat nefiksuotas archeologiškai vertingas kultūrinis sluoksnis, šioje vietoje nesusiformavęs. P perkastos dalyje, dar ant šlaito, įžemis fiksuotas 30 cm gylyje, Habs 177,00. Š perkastos dalyje įžemis fiksuotas 20 cm gylyje, Habs 172,83. Dėl šių priežasčių apsiribota tik perkastos Nr. 1 foto fiksacija, neatliekant stratigrafinių brėžinių.

Perkasa Nr. 2 (Pav. 64-70; žr. planą Nr. 2, žr. planą Nr. 4)

Perkasa Nr. 2 tirta Š piliakalnio šlaite, suprojektuotų medinių laiptų vietoje (žr. planą Nr. 2). Tirta perkasa buvo 8 m ilgio ir 1 m pločio, viso 8 m² bendro ploto. Perkasos kampų koordinatės:

X	Y
6010417,94	604294,46
6010417,74	604293,50
6010410,54	604296,08
6010410,39	604295,11

Perkasa orientuota ŠV – PR kryptimis 348°. Reljefas iš P į Š pusę žemėja. Žemės paviršius P perkamos dalyje Habs 186,60, Š – Habs 184,05. Tad aukščių skirtumas perkamos galuose yra apie 2,5 m. Perkasa iš P į Š pusę sužymėta 1 m dydžio kvadratais nuo 1 iki 8.

Nuėmus velėną beveik visame perkamos plote atsidengė juodų žemių sluoksnis (Pav. 64). Tik P perkamos dalyje, kvadrato Nr. 1 (kv. 1) po velėna fiksuotas 10-15 cm storio žvyro sluoksnis. Likusioje perkamos dalyje jis nefiksuotas. Po šiuo žvyru ir P perkamos dalyje fiksuotas tas pats juodų žemių sluoksnis, kaip ir likusioje perkasoje (Pav. 65). Visoje perkasoje šis juodų žemių sluoksnis buvo nuo 20 iki 50 cm storio. Kiek plonesnis jis buvo perkamos P ir Š dalyse. Perkamos kv. 3, 30 cm gylyje, aptiktas bronzinis (žalvarinis?) diržo apkalas. Apkalas stačiakampio formos, su skylute viduryje, nukirptais ir užapvalintais kampais (Pav. 172). Labai panašus diržo apkalas aptiktas Bajorų kapinyne, Elektrėnų sav. datuojamas XV a. pr. Šiame juodų žemių sluoksnyje taip pat aptikta lipdytinės brūkšniuotos (Rad. Sąr. Nr. 22, 24-26, 28, 30-32, 34, 36-37, 40-42, 45, 47-48, 50, 52, 55, 58, 68, 73; Pav. 151-152) iš jų šukė Rad. Sąr. Nr. 28 briauninio puodo, lygiu paviršiumi (Rad. Sąr. Nr. 23, 27, 29, 43-44, 49, 53-54, 56-57, 67, 72, 74-77; Pav. 151-152) ir kruopėtos keramikos (Rad. Sąr. Nr. 33, 35, 38, 46, 51; Pav. 152), šukės Nr. 51 vidinėje pusėje matomas brūkšniavimas. Kelios iš šių šukių puoštos gnaibymo ornamentu (Rad. Sąr. Nr. 28, 43, 59; Pav. 151-152) ir viena su pirštų įspaudais (Rad. Sąr. Nr. 65; Pav. 151). Pora šukių lygiu paviršiumi buvo mažo puodelio (Rad. Sąr. Nr. 57, 63; Pav. 151). Taip pat rasta viena šukė juodosios gotikinės keramikos (Rad. Sąr. Nr. 39). Perkamos kv. 3 aptikta kiek didesnė molio tinko koncentracija. Taip pat rasta keletas gargažių ir šlako fragmentų (Rad. Sąr. Nr. 480-481, 484-489).

Dalyje perkamos, P jos dalyje, įsigilinus apie 50 cm pasiektas įžemis, rausvas žvyras su smulkiais akmenimis, 3 m nuo P perkamos krašto ėmė ryškėti juodų žemių dėmė (Pav. 66-67). Vėliau paaiškėjo, kad tai yra šlaite buvusio gynybinio griovio perkasimas. Griovio plotis buvo 1,1 m užpildytas juodomis žemėmis su smulkiais angliukais, kaip ir kultūrinis sluoksnis visoje perkasoje.

Griovys nuo dabartinio žemės paviršiaus įgilintas apie 1,1 m, Habs 183,98. Kadangi griovio du pjūviai fiksuoti R ir V perkaso stratigrafinėse sienelėse (Pav. 68), trečias griovio pjūvis R-V kryptimis nedarytas. Griovį užpildžiusiose žemėse aptikta keletas brūkšniuotos lipdytinės keramikos šukių (Rad. Sąr. Nr. 61, 64-66, 69-71; Pav. 151), bei kelios šukės lygiu paviršiumi (Rad. Sąr. Nr. 62-63). Taip pat rastas vienas šlako gabalėlis (Rad. Sąr. Nr. 482) ir viena gargažė (Rad. Sąr. Nr. 483).

Įžemis perkastos P dalyje, rausvas žvyras, fiksuotas 45-60 cm gylyje Habs 185,81, Š – rausvas smėlis, pasiektas 30 cm gylyje Habs 183,83 (Pav. 69-70).

Stratigrafija R sienelė

10 cm storio velėna, po ja P perkastos dalyje 10-15 cm storio žvyro sluoksnis, toliau visu sienelės ilgiu juodų žemių sluoksnis P perkastos dalyje siekęs apie 40 cm. Nuo kv. 4 juodų žemių sluoksnis storėja (gynybinio griovio vieta) ir siekia iki 1 m storį. Kv. 5 juodos žemės sluoksnis plonėja ir siekia iki 60 cm storį. Šis juodų žemių sluoksnis į Š plonėja ir perkastos gale tesiekia 20 cm storį. Po šiuo juodos žemės sluoksniu pasiektas įžemis.

Stratigrafija V sienelė

10 cm storio velėna, po ja P perkastos dalyje 10-15 cm storio žvyro sluoksnis, toliau visu sienelės ilgiu fiksuotas juodų žemių sluoksnis p perkastos dalyje siekęs apie 45 cm storį. Nuo kv. 4 juodų žemių sluoksnis storėja (gynybinio griovio vieta) ir siekia apie 90 cm storį. Kv. 5 juodos žemės sluoksnis plonėja ir siekia iki 55 cm storį. Kv. 6-7 šis juodų žemių sluoksnis gausiai peraugęs medžio šaknimis, kuris auga šalia. Į Š pusę juodos žemės sluoksnis plonėja ir perkastos gale tesiekia 20 cm storį. Po šiuo juodos žemės sluoksniu pasiektas įžemis.

Perkasa Nr. 3 (Pav. 71-74; žr. planą Nr. 2, žr. planą Nr. 5)

Perkasa Nr. 3 tirta P piliakalnio šlaite, suprojektuotų medinių laiptų vietoje (žr. tyrimų situacijos planą). Tirta perkasa buvo 6 m ilgio ir 1 m pločio, viso 6 m² bendro ploto. Perkasa tirta ne per visą šlaitą, nes paliekama dalis senų medinių laiptų.

Perkasos kampų koordinatės:

X	Y
6010390,46	604299,58
6010390,26	604300,57
6010384,58	604299,43
6010384,78	604298,42

Perkasa orientuota ŠR – PV kryptimis 12°. Reljefas iš P į Š pusę aukštėja. Žemės paviršius P perkasoje dalyje Habs 184,44, Š – Habs 185,63. Tad aukščių skirtumas perkasoje galuose yra apie 1,2 m. Perkasa iš Š į P pusę sužymėta 1 m dydžio kvadratais nuo 1 iki 6.

Nuėmus velėną beveik visame perkasoje plote atsidengė juodų žemių sluoksnis (Pav. 71). Iškart po velėną rasta keliolika keramikos šukių: brūkšniuota (Rad. Sąr. Nr. 81-82, 98-99, 103; Pav. 153), lygiu paviršiumi vienas priedugnis (Rad. Sąr. Nr. 79; Pav. 153) ir pakraštėlis (Rad. Sąr. Nr. 102) ir viena juodosios gotikinės keramikos šukė (Rad. Sąr. Nr. 80). Po velėną rasta ir 64 g. molio tinko (Rad. Sąr. Nr. 448).

Toliau tirtas juodos žemės sluoksnis su smulkiais angliukais, kuris visoje perkasoje buvo 20-60 cm storio. Šiame kultūrinio sluoksnio horizonte rasta jau kiek daugiau keramikos fragmentų. Dauguma buvo brūkšniuotos keramikos šukės (Rad. Sąr. Nr. 84, 86, 88-96, 100; Pav. 153) iš kurių viena puošta gnaibymo ornamentu (Rad. Sąr. Nr. 86). Keliolika šukių lygiu paviršiumi (Rad. Sąr. Nr. 78, 87, 101, 104). Keletas šukelių juodosios gotikinės keramikos (Rad. Sąr. Nr. 80, 83, 87, 97) ir viena šukė kruopėtu paviršiumi (Rad. Sąr. Nr. 85). Verta pažymėti, kad juodosios gotikinės keramikos šukės rastos ganėtinai giliai, 40-50 cm gylyje. Rasta vos po vieną gargažės (Rad. Sąr. Nr. 490) ir šlako gabalėlį (Rad. Sąr. Nr. 491).

Ties kv. 3, perkasoje R dalyje 40 cm gylyje pasirodė tokių pat juodų žemių sluoksnis su žvyringomis žemėmis, kuriose nieko nerasta.

Ties kv. 4-5 fiksuotas kiek storesnis šių juodų žemių sluoksnis, siekęs iki 45 cm storį. Visoje perkasoje 20-35 cm gylyje pasiektas įžemis, rusvas žvyras. Ties kv. 4-5 išryškėjo juodos žemės dėmė, tokių pačių žemių kaip ir aukščiau esantis kultūrinis sluoksnis (Pav. 72). Šios dėmės plotis siekė 1,7 m, tačiau į įžemį įgilintas labai nedaug storiausioje vietoje vos iki 12 cm. Ties šia vieta aptikta kiek didesnė koncentracija molio tinko fragmentų, kurie tarsi kiek labiau pasislinkę į kv. 6 (Rad. Sąr. Nr. 447-449; Pav. 154). Susidaro toks vaizdas, kad ir P piliakalnio šlaite buvo iškastas gynybinis griovys (Pav. 73). Skirtingai nuo Š šlaite buvusio, šioje perkasoje negalima nustatyti jo pločio ir gylio. Kadangi P šlaitas kur kas lėkštesnis, o greičiausiai sulėkštėjęs dėl arimų, buvęs griovys yra suardytas šios ūkinės veiklos. Tą tarsi patvirtintų ir pasiskleidusio molio tinko liekanos, bei giliau įmaišytos gotikinės keramikos šukės.

Įžemis, žvyringas rusvas smėlis, P perkastos dalyje fiksuotas 37 cm gylyje, Habs 184,07, giliausioje vietoje, ties viduriu, 74 cm, Habs 184,47 ir Š dalyje – 35 cm, Habs 185,28 (Pav. 74).

Stratigrafija R sienelė

10 cm storio velėna, po ja 20-35 cm storio juodų žemių sluoksnis su smulkiais angliukais. Šis sluoksnis kiek storesnis ties kv. 4-5 ir siekė 32-45 cm storį. Ties kv. 3-4 buvo juodų žemių ir žvyro 30 cm storio intarpas. Giliau – įžemis.

Stratigrafija V sienelė

10 cm storio velėna, po ja 15-30 cm storio juodų žemių su smulkiais angliukais sluoksnis, kuris yra storesnis ties kv. 4-5 ir siekia 29-40 cm storį. Giliau – įžemis.

Perkasa Nr. 4 (Pav. 75-92; žr. planą Nr. 2, žr. planą Nr. 7)

Perkasa Nr. 4 tirta piliakalnio aikštelės PR dalyje. Tai ¼ viso piliakalnyje atidengiamo 20x15 m dydžio ploto dalis (žr. planą Nr. 7). Tirta perkasa orientuota pagal bendrą piliakalnio aikštelės konfigūraciją, tad perkastos orientacija neišlaikyta tiksliai pagal pasaulio kryptis. Perkasa orientuota šiek tiek ŠR – PV kryptimis - 11° ŠR kryptimi. Kadangi šis nuokrypis nėra labai didelis toliau tekste aprašant perkastos kraštines jos santykinai vadinamos šiaurine, rytine ir t.t. Tad tirta perkasa Š-P kryptimis buvo 7,5 m ilgio, o V-R – 10 m pločio. Visos tirtos perkastos plotas 75 m². Perkasa nužymėta 1x1 m dydžio kvadratais pagal bendrą viso piliakalnio aikštelėje atidengiamo ploto naudojamą suskirstymą. Tad perkasa Nr. 4 iš P į Š sunumeruota kvadratais Y1-Y8, o iš V į R – X11-X20 (žr. planą Nr. 6).

Kadangi kontrolinės juostos tarp perkasų nedarytos, todėl perkasos Nr. 4 V sienelė atitinka perkasos Nr. 5 R sienelę, o Š sienelė atitinka perkasos Nr. 7 P sienelę, kurios tose perkasose atskirai nefiksuotos.

Perkasos kampų koordinatės:

X	Y
6010398,02	604302,00
6010396,05	604311,72
6010388,75	604310,24
6010390,78	604300,53

Perkasos dalyje žemės paviršius iš ŠV į PR kiek žemėja, V dalyje žemės paviršius yra Habs 186,61 aukštyje, o PR kampe – Habs 185,72. Perkasos plote kv. X17-X18 ir Y5-Y6 buvo negili duobė (bulviarūšis) 1,5x1,6 m dydžio. Dar vienas bulviarūšis buvo perkasos P dalyje, ties kv. Y1/X13-X17. Tiriamo ploto P dalyje, kv. Y2 - X16 augo ąžuolas. Kadangi buvo planuojama jo nekirsi, todėl plotelis kv. Y1-Y2 ir X15-X16, viso 1,85 m² plotas aplink medį netirtas, siekiant nepažeisti ąžuolo šaknų.

Kv. X20-Y5, perkasos R dalyje buvo laužavietės vieta.

Visame plote nuėmus velėną (Pav. 75), perkasos PR dalyje ėmė rodytis rusvas žvyras. Vos nuėmus velėną rasta keliolika lipdytos brūkšniuotu paviršiumi keramikos (Rad. Sąr. Nr. 109-112, 116-118, 135, 139, 165-167, 169, 174-176, 184, 194; Pav. 155) ir lygiu paviršiumi (Rad. Sąr. Nr. 105, 163-164, 168; Pav. 156) šukių. Dauguma šių rastų šukių itin smulkūs sienelių fragmentai, kiek išsiskyrė pora puodų dugnų (Rad. Sąr. Nr. 139, 168) ir vienas pakraštėlis, tačiau jos taip pat gan smulkios, nes netgi dugno ar angos skersmens negalima nustatyti. Taip pat aptikta keletas šlako fragmentų (Rad. Sąr. Nr. 492, 497) ir gargažių (Rad. Sąr. Nr. 494-496).

Po velėna perkasos V dalyje kiek nežymiai išsiskyrė juodos žemės plotelis išsidėstęs kv. Y1-Y7 ir X11-X15. Kiek labiau apčiuopiamai ji fiksuota tik perkasos V sienelėje (Pav. 76; Perkasų Nr. 4-7 tyrimų planą). Šiame sluoksnyje rastos kelios vėlyvos juodosios gotikinės keramikos šukės (Rad. Sąr. Nr. 148, 185-189), bei pora žiestų, XV-XVI a. ? šukių (Rad. Sąr. Nr. 179-180). Tačiau kartu rasta ir ankstyvos brūkšniuotos keramikos šukių (Rad. Sąr. Nr. 173, 183, 190), bei viena šukelė galimai (?) tiglio fragmentas (Rad. Sąr. Nr. 178). Be keramikos rasta pora šlako gabalėlių (Rad. Sąr. Nr. 498, 500). Taip pat šiame horizonte aptikta keliasdešimt molio tinko fragmentų (Rad. Sąr. Nr. 450, 453, 458, 461, 466). Kai kurie iš jų apdegę. Dalis molio tinko gabalų yra trikampio

skerspjūvio, tarsi buvo įspausti į tarpus kokios nors sienos, ant kurių likę ir pirštų braukimo įspaudai. Šios juodos žemės sluoksnis buvo apie 7-10 cm storio, storiausioje vietoje siekęs iki 20 cm, Habs 185,82.

Likusioje perkasoje dalyje ir po juodos žemės sluoksniu tirtas rudos smėlingos žemės su smulkiais akmenukais sluoksnis. Visame perkasoje plote šiame sluoksnyje neišryškėjo jokių aiškesnių struktūrų. Tik buvo pastebima itin smulkių angliukų.

Šiame rudos smėlingos žemės sluoksnyje aptikta nemažai lipdytinės keramikos šukių: brūkšniuota (Rad. Sąr. Nr. 113, 119-122, 124-134, 143-147, 149-150, 152-157, 159-162, 170-172, 177, 181-182, 191-192, 194-195; Pav. 155-156) iš kurių kelios šukės – pakraštėliai (Rad. Sąr. Nr. 133, 150-151, 158-159). Taip pat rasta keletas lipdytinės keramikos šukių lygiu paviršiumi (Rad. Sąr. Nr. 114-115, 123, 151, 158, 193) iš kurių pora – puodų dugno dalys (Rad. Sąr. Nr. 115, 193; Pav. 159), dugno skersmuo – 7,1 cm. Taip pat rasta molio tinko (Rad. Sąr. Nr. 451-452, 454-457, 459, 462-465, 468; Pav. 157). Be minėtų radinių rasta dar keletas šlako gabalėlių (Rad. Sąr. Nr. 493, 498-500).

Nerasta jokių ypačiųjų radinių, nei metalinių nei kaulinių. Be to nerasta apskritai netgi gyvulių kaulų, kaip maisto liekanų. Matomai piliakalnyje esantis gruntas (žvyringas smėlis) yra ypač nedėkinga aplinka šiai organinei medžiagai išlikti.

Įžemis visoje perkasoje pasiektas ne vienodame lygyje. Perkasos R dalyje, kv. X19-X20/Y1-Y5, įžemis pasiektas praktiškai iškart po velėna, Habs 185,89-186,22. Perkasos centrinėje dalyje kultūrinio sluoksnio storis siekęs iki 30 cm, Habs 185,77. Storiausiais kultūrinis sluoksnis fiksuotas tirtos perkasoje PV dalyje, kv. X11-X13/ Y1-Y3. Šioje vietoje įžemio viršus pasiektas 30-55 cm gylyje, Habs 185,42-185,56. Įžemis visoje perkasoje ne vienodas, dalyje švarus baltas, geltonas smėlis pereinantis į rupų rusvą žvyrą.

Taigi įžemio viršus perkasoje pasiektas nevienodame gylyje. Tyrimų metu pasiekus įžemio viršų perkasoje išryškėjo vienuolika duobių (Pav. 77).

Duobė Nr. 1 (Pav. 80) aptikta X11-Y2 kvadrato išryškėjo 45 cm gylyje Habs 185,56. Aptikta duobė kaip tik pateko į perkasoje V sienelę ir didesnioji jos dalis aptikta perkasoje Nr. 5. Todėl šios duobės papildomas pjūvis V-R kryptimis nedarytas, nes jis matomas bendroje perkasoje sienelės stratigrafijoje (Pav. 81) (Š-P kryptimis). Duobės forma apvali, skersmuo buvo 61-69 cm. Duobėje rasti 6 brūkšniuotos keramikos fragmentai (Rad. Sąr. Nr. 136-138). Duobė įgilinta 15 cm, Habs 185,32.

Duobė Nr. 2 (Pav. 82) aptikta 62 cm į PR nuo duobės Nr. 1, kv. X11-X12/Y1-Y2. Duobė išryškėjo 45 cm gylyje Habs 185,50. R-V kryptimis padarytas duobės pjūvis B-B' (Pav. 83; žr. planą Nr. 7). Duobės forma ovali, 59-69 cm skersmens. Atlikus duobės pjūvį, jos stratigrafijoje išryškėjo du sluoksniai: viršutinis – juodos žemės ir po ja buvęs rudo smėlio sluoksnis. Duobėje rastos 5 smulkios brūkšniuotos keramikos šukės (Rad. Sąr. Nr. 106-108). Duobė įgilinta 37 cm į žemį, Habs 185,13.

Duobė Nr. 3 (Pav. 84) aptikta 55 cm į ŠR nuo duobės Nr. 2, kv. X13/Y2. Duobė išryškėjo 40 cm gylyje, Habs 185,56. R-V kryptimis padarytas duobės pjūvis C-C' (Pav. 85; žr. planą Nr. 7). Duobės forma ovali, 62-73 cm skersmens. Duobė užpildyta juoda smėlinga žeme su labai smulkiais degėsiais. Duobėje rastos 6 smulkios brūkšniuotos keramikos šukės (Rad. Sąr. Nr. 140-142) ir 5 molio tinko fragmentai, kurių vienas apdegęs (Rad. Sąr. Nr. 460). Duobė įgilinta 23 cm į žemį, Habs 185,33.

Pradžioje manyta, kad kv. X14/Y1 aptikta duobė Nr. 4, nors ji labai neaiškiai skyrėsi nuo aplinkinio dirvožemio. Tačiau ties šia vieta buvęs bulviarūšis greičiausiai ir įnešė neaiškia šios vietos stratigrafiją. Todėl galop, rašant ataskaitą, atsisakyta šią vietą fiksuoti kaip duobę.

Apie 1 m šiauriau nuo pirmųjų trijų duobių aptiktos vienoje eilėje išsidėsčiusios nedidelės (Pav. ; žr. planą Nr. 7) ir vos pastebimos duobės Nr. 5, 6, 7.

Duobė Nr. 5 (Pav. 86) aptikta 80 cm į Š nuo duobės Nr. 1, kv. X11/Y3. Duobė išryškėjo 40 cm gylyje, Habs 185,56. R-V kryptimis padarytas duobės pjūvis D-D' (Pav. 87; žr. planą Nr. 7). Duobės forma apvali, 38-40 cm skersmens. Duobė užpildyta juoda smėlinga žeme. Duobėje nieko nerasta. Duobė įgilinta 8 cm į žemį, Habs 185,48.

Duobė Nr. 6 (Pav. 86) aptikta 25 cm į R nuo duobės Nr. 5, kv. X11/Y3-Y4. Duobė išryškėjo 40 cm gylyje, Habs 185,69. R-V kryptimis padarytas duobės pjūvis E-E' (žr. planą Nr. 7). Duobės forma apvali, 30 cm skersmens. Duobė užpildyta ruda smėlinga žeme, vos išsiskiriančia iš aplinkos. Duobėje nieko nerasta. Duobė įgilinta 5 cm į žemį, Habs 185,64. Dėl visiškai neinformatyvaus pjūvio apsiribota tik grafinių jo piešiniu.

Duobė Nr. 7 (Pav. 86) aptikta 30 cm į R nuo duobės Nr. 6, kv. X12/Y3-Y4. Duobė išryškėjo 40 cm gylyje, Habs 185,70. R-V kryptimis padarytas duobės pjūvis F-F' (žr. planą Nr. 7). Duobės forma apvali, 22 cm skersmens. Duobė užpildyta ruda smėlinga žeme, vos išsiskiriančia iš aplinkos.

Duobėje nieko nerasta. Duobė įgilinta 4 cm į žemį, Habs 185,66. Dėl visiškai neinformatyvaus pjūvio apsiribota tik grafinių jo piešiniu.

Duobė Nr. 8 (Pav. 88) aptikta 60 cm į Š nuo duobės Nr. 7, kv. X12/Y4. Duobė išryškėjo 43 cm gylyje, Habs 185,90. R-V kryptimis padarytas duobės pjūvis G-G' (žr. planą Nr. 7). Duobės forma ovali, 39-42 cm skersmens. Duobė užpildyta juoda smėlinga žeme su labai smulkiais degėšiais. Duobėje nieko nerasta. Duobė įgilinta 4 cm į žemį Habs 185,86. Dėl visiškai neinformatyvaus pjūvio apsiribota tik grafinių jo piešiniu.

Duobė Nr. 9 (Pav. 88) aptikta 35 cm į ŠV nuo duobės Nr. 8, kv. X11-X12/Y5. Duobė išryškėjo 44 cm gylyje, Habs 186,14. R-V kryptimis padarytas duobės pjūvis H-H' (Pav. 89; žr. planą Nr. 7). Duobės forma ovali, 55-73 cm skersmens. Duobė užpildyta tamsiai ruda smėlinga žeme. Duobėje nieko nerasta. Duobė įgilinta 12 cm į žemį, Habs 186,02.

Duobė Nr. 10 (Pav. 90) aptikta 2,57 m į Š nuo P perkasos sienelės ir 2,1 m į V nuo R perkasos sienelės, kv. X18/Y3. Duobė išryškėjo 25 cm gylyje, Habs 185,88. Pradėjus daryti pjūvį to atsisakyta, kadangi paaiškėjo, jog duobė įgilinta viso labo 3 cm Habs 185,85. Duobės forma apvali, 30 cm skersmens. Duobė užpildyta juoda smėlinga žeme. Duobėje nieko nerasta.

Duobė Nr. 11 (Pav. 91) aptikta 40 cm į P nuo Š perkasos sienelės ir 1,3 m į V nuo R perkasos sienelės, kv. X19/Y7-Y8. Duobė išryškėjo 40 cm gylyje, Habs 185,93. R-V kryptimis padarytas duobės pjūvis I-I' (Pav. 92; žr. planą Nr. 7). Duobės forma ovali, 40-50 cm skersmens. Duobė užpildyta juoda smėlinga žeme, kurioje rasta viena brūkšniuotos keramikos šukė (Rad. Sąr. Nr. 196) ir dvi lygiu paviršiumi (Rad. Sąr. Nr. 197). Duobė įgilinta 23 cm į žemį, Habs 185,70.

Kaip ir su spėjama duobe Nr. 4, taip ir su duobe Nr. 12, manyta, kad kv. X16/Y1 aptikta duobė Nr. 12, nors ji labai neaiškiai skyrėsi nuo aplinkinio dirvožemio. Tačiau ties šia vieta buvęs bulviarūšis greičiausiai ir įnešė neaiškia šios vietos stratigrafiją. Todėl galop rašant ataskaitą atsisakyta šią vietą identifikuoti kaip duobę.

Duobė Nr. 13 aptikta 12 cm į Š nuo P perkasos sienelės ir 65 cm į V nuo R perkasos sienelės, kv. X20/Y1. Duobė išryškėjo 20 cm gylyje, Habs 185,53. R-V kryptimis padarytas duobės pjūvis J-J' (žr. planą Nr. 7). Duobės forma apvali, 25 cm skersmens. Duobė užpildyta juoda smėlinga žeme su labai smulkiais degėšiais. Duobėje nieko nerasta. Duobė įgilinta 5 cm į žemį Habs 185,48. Dėl visiškai neinformatyvaus pjūvio apsiribota tik grafinių jo piešiniu.

Be šių, daugiau ar mažiau, aiškesnių duobių perkasoje dvejose vietose pastebėtos šiek tiek iš bendros aplinkos išsiskiriančios netaisyklingos formos, kiek kitokio atspalvio dėmės. Viena, kiek didesnė dėmė, pastebėta perkastos viduryje, išsidėsčiusi kv. X16-X19/Y5-Y6 (Pav. 78; žr. planą Nr. 7). Kita fiksuota perkastos PR kampe, paplitusi kv. X19-X20/Y1-Y2 (žr. planą Nr. 7). Tačiau nei vienoje, nei kitoje vietoje visiškai nieko neaptikta. Ties šiomis dėmėmis radinių neaptikta ir aukščiau buvusiam, nors ir ploname, kultūriniame sluoksnyje.

Š sienelės stratigrafija

Žemės paviršius nelygus, banguoja. Iš viršaus dengia 10 cm storio velėna, po kuria 10-32 cm storio rudos smėlingos žemės sluoksnis. Ties kv. X11-X13 (piliakalnio aikštelės centras) šis sluoksnis yra plonesnis, R pusės link jis storėja. Po šiuo sluoksniu visur pasiektas įžemis.

P sienelės stratigrafija

Žemės paviršius nelygus, banguoja. Iš viršaus dengia 10 cm storio velėna. Dalyje perkastos jos nėra, nes ties ta vieta ji buvo nuimta dar prieš tyrimus, dėl šioje vietoje esančio bulviarūsio. Po velėna fiksuotas rudos smėlingos žemės sluoksnis. Ties kv. X16-X20 jis buvo 6-17 cm storio. Ties buvusiu bulviarūsiu šis sluoksnis storiausias, galimai kasant duobę įgilinta vieta, siekęs net iki 80 cm storį. Kv. X11-X13 šis sluoksnis siekia 30 cm storį. Po šiuo sluoksniu pasiektas įžemis.

V sienelės stratigrafija

Žemės paviršius iš P į Š kyla į viršų. Iš viršaus dengia 10 cm storio velėna. Po ja, didžiojoje sienelės dalyje fiksuotas 7-23 cm storio juodos žemės sluoksnis. Giliau fiksuotas 14-30 cm storio rudos smėlingos žemės sluoksnis. Ties kv. Y2 duobės Nr. 1 Š-P kryptimis pjūvis viso 52 cm storio. Šis sluoksnis plonėja Š kryptimi, artėjant į piliakalnio aikštelės centrą. Giliau pasiektas įžemis.

R sienelės stratigrafija

Žemės paviršius nelygus, žemėja P kryptimi. Iš viršaus dengia 6-10 cm storio velėna. Ties kv. Y4-Y5 velėnos nėra, šioje vietoje buvusi laužavietė, kurios degėsių sluoksnis siekia iki 15 cm storį. Rudos smėlingos žemės sluoksnis fiksuotas tik ties kv. Y5-Y8 ir yra 14-33 cm storio. Likusioje sienelės dalyje ir po minėtu sluoksniu pasiektas įžemis.

Perkasa Nr. 5 (Pav. 93-109; žr. planą Nr. 2, žr. planą Nr. 7)

Perkasa Nr. 5 tirta piliakalnio aikštelės PV dalyje, į V pratęsiant perkastos Nr. 4 tirtą plotą. Tai ¼ viso piliakalnyje atidengiamo 20x15 m dydžio ploto dalis (žr. planą Nr. 7). Tirta perkasa orientuota

pagal bendrą piliakalnio aikštelės konfigūraciją, tad perkastos orientacija neišlaikyta tiksliai pagal pasaulio kryptis. Perkasa orientuota šiek tiek ŠR – PV kryptimis - 11° ŠR kryptimi. Kadangi šis nuokrypis nėra labai didelis toliau tekste aprašant perkastos kraštines jos santykinai vadinamos šiaurine, rytine ir t.t. Tad tirta perkasa Š-P kryptimis buvo 7,5 m ilgio, o V-R – 10 m pločio. Visos tirtos perkastos plotas 75 m². Perkasa nužymėta 1x1 m dydžio kvadratais pagal bendrą viso piliakalnio aikštelėje atidengiamo ploto naudojamą suskirstymą. Tad perkasa Nr. 5 iš P į Š sunumeruota kvadratais Y1-Y8, o iš V į R – X1-X10 (žr. planą Nr. 6). Perkastos Nr. 5 R sienelė atitinka perkastos Nr. 4 V sienelę, o Š sienelė atitinka perkastos Nr. 6 P sienelę.

Perkastos kampų koordinatės:

X	Y
6010398,02	604302,00
6010390,80	604300,53
6010392,74	604290,79
6010400,00	604292,23

Perkastos dalyje žemės paviršius iš V į R kyla aukštyn, o iš Š į P kiek žemėja, V dalyje žemės paviršius yra Habs 186,08 aukštyje, R dalyje – Habs 186,45, Š dalyje – Habs 186,54 ir P dalyje – 185,69. Kv. X4/Y4 buvus įrengta viena laužavietė.

Visame perkastos plote nuėmus velėną ir po velėna buvusį apie 10 cm armens sluoksnį Š perkastos dalyje kv. X3-X4/Y6-Y8 ir X8-X10/Y8 atsidengė įžemis – geltonas, oranžinis smėlis. Perkastos P dalyje nuėmus velėną ir pradėjus gilintis pirmuosiuose 10 cm aptikta keliolika brūkšniuotos keramikos šukių (Rad. Sąr. Nr. 202-203, 213-215, 219-221, 223-227, 235-236) iš kurių kelios puoštose gnaibymo ornamentu (Rad. Sąr. Nr. 213-215), bei viena šukė lygiu paviršiumi (Rad. Sąr. Nr. 222). P perkastos dalyje po velėna aptikta ir pora gargažių (Rad. Sąr. Nr. 501, 504), bei šlako gabalėlis (Rad. Sąr. Nr. 505). Taip pat keletas molio tinko fragmentų (Rad. Sąr. Nr. 471), kurie yra apdege.

Perkastos centrinėje dalyje kv. X4-Y4 aptiktos kelios brūkšniuotos keramikos šukės (Rad. Sąr. Nr. 293, 305) ir viena lygiu paviršiumi (Rad. Sąr. Nr. 288).

Kaip ir perkastos Nr. 4 V dalyje, taip ir perkastos Nr. 5 R dalyje, po velėna, išsiskyrė juodos žemės 7-15 cm storio sluoksnis. Perkasoje jis fiksuotas kv. X9-X10/Y1-Y6. 10 cm gylyje, kv. X9-Y6 rastos trys žiestos lėkštės šukės, dengtos žalia glazūra, kurios skersmuo turėjęs būti apie 26 cm (Rad. Sąr. Nr. 302-304).

Giliau visoje perkasoje tirtas smėlingos rudos žemės sluoksnis. Visoje perkasoje jo storis buvęs nevienodas. Perkasos V ir ŠV dalyse jo storis siekęs 10-20 cm storį, Š ir P dalyse iki 15-30 cm storio. Storesnis šis sluoksnis tik perkastos PV kampe, kur buvo iki 47 cm storio.

Perkasoje šiame sluoksnyje aptikta kiek gausiau keramikos fragmentų: brūkšniuota (Rad. Sąr. Nr. 204-207, 209-212, 216-218, 228-234, 239-264, 266, 268-271, 277, 281-284, 286-287, 301, 306-308; Pav. 158-160) ir lygiu paviršiumi (Rad. Sąr. Nr. 208, 265, 267, 275-276, 278-280, 285). Iš jų keletas šukių briauninio puodo (Rad. Sąr. Nr. 264, 296, 306-307; Pav. 158) kurios dar ir puoštos gnaibymo ornamentu. Dalis rastų šukių yra pakraščeliai (253-255, 259, 264, 275-279, 294, 296, 299-300, 306-307; pav. 158) pagal kuriuos tik trijų pavyko nustatyti angos skersmenį – 15, 27 ir 30 cm. Taip pat keletas puodų dugnų (Rad. Sąr. Nr. 256, 265-266, 278, 280), tik pastarųjų dviejų šukių dugno skersmenį buvo galima nustatyti, kuris yra 30 cm. Be jau paminėtų keramikos šukių, vieną rastą keramikos šukę (Rad. Sąr. Nr. 247) galima priskirti kruopėtai keramikai. Be keramikos radinių rasta keletas gargažių (Rad. Sąr. Nr. 502, 507-508) ir šlako fragmentų (Rad. Sąr. Nr. 503, 506, 509). Taip pat keliolika molio tinko gabalėlių (Rad. Sąr. Nr. 472, 473, 475) iš kurių keletas apdegusių. Jokių ypačių radinių neaptikta.

Ižemis visoje perkasoje pasiektas ne vienodame lygyje. Kaip jau minėta, Š perkastos dalyje ižemis fiksuotas 10-15 cm gylyje. Tuo tarpu perkastos V dalyje ižemis pasiektas apie 20 cm gylyje Habs 185,88-185,64. Perkastos centrinėje dalyje kultūrinio sluoksnio storis siekęs iki 30 cm, Habs 185,85-186,00. Storiausiais kultūrinis sluoksnis fiksuotas tirtos perkastos R dalyje, kv. X8-X10/Y1-Y5 – 30-50 cm (Habs 185,33-186,27) ir perkastos PV kampe (Pav. 93) kv. X1-X2/Y1-Y2 – 40-48 cm (Habs 185,13-185,27). Ižemis visoje perkasoje ne vienodas, P, V ir R dalyse rudas žvyras su didesne smėlio priemaiša, centrinėje dalyje stambus žvyras, o Š dalyje ižemis pereina į geltoną, oranžinį švarų smėlį.

Taigi ižemio viršus perkasoje pasiektas nevienodame gylyje. Tyrimų metu pasiekus ižemio viršų perkasoje išryškėjo šešios duobės (Pav. 94-95; žr. planą Nr. 7).

Duobė Nr. 1 (Pav. 98) aptikta 1,45 m į Š nuo P perkastos sienelės ir 3,15 m į R nuo V perkastos sienelės, kv. X4/Y2-Y3. Duobė išryškėjo 35 cm gylyje, Habs 185,35. R-V kryptimis padarytas duobės pjūvis K-K' (Pav. 99; žr. planą Nr. 7). Duobės forma ovali, 69-75 cm skersmens. Duobės viršuje buvo keli nedideli akmenys. Duobė užpildyta juoda smėlinga žeme su labai smulkiais degėšiais. Duobėje rastos 3 brūkšniuotos keramikos šukės (Rad. Sąr. Nr. 272-274) ir 4 molio tinko fragmentai (Rad. Sąr. Nr. 474). Duobėje rastas dar vienas nedidelis akmenukas, bei geltono smėlio tarpas. Duobė įgilinta 27 cm į žemį, Habs 185,08.

Duobė Nr. 2 (Pav. 100) aptikta 1,65 m į ŠR nuo duobės Nr. 1, kv. X5/Y4. Duobė išryškėjo 30 cm gylyje, Habs 185,85. R-V kryptimis padarytas duobės pjūvis L-L' (Pav. 101; žr. planą Nr. 7). Duobės forma ovali, kiek pailga Š-P kryptimis, 34-55 cm skersmens. Duobė užpildyta juoda smėlinga žeme su labai smulkiais degėšiais. Duobėje rastos 7 brūkšniuotos keramikos šukės (Rad. Sąr. Nr. 289-292). Duobė įgilinta 15 cm į žemį, Habs 185,70.

Duobė Nr. 3 (Pav. 102) aptikta 40 cm į ŠR nuo duobės Nr. 2, kv. X6/Y5. Duobė išryškėjo 35 cm gylyje, Habs 186,00. R-V kryptimis padarytas duobės pjūvis M-M' (Pav. 103; žr. planą Nr. 7). Duobės forma kiek netaisyklingos formos, 80 cm skersmens. Duobė užpildyta juoda smėlinga žeme su labai smulkiais degėšiais. Duobėje rastas vienas pakraštėlis lygiu paviršiumi (Rad. Sąr. Nr. 294) bei pora brūkšniuotos keramikos šukių (Rad. Sąr. Nr. 295). Duobė įgilinta 25 cm į žemį, Habs 185,75.

Duobė Nr. 4 (Pav. 104) aptikta 28 cm į R nuo duobės Nr. 3, kv. X7/Y5. Duobė išryškėjo 30 cm gylyje, Habs 185,98. R-V kryptimis padarytas duobės pjūvis N-N' (Pav. 105; žr. planą Nr. 7). Duobės forma ovali, kiek pailga Š-P kryptimis, 59-69 cm skersmens. Duobė užpildyta juoda smėlinga žeme su labai smulkiais degėšiais. Duobėje rastos 6 brūkšniuotos keramikos šukės (Rad. Sąr. Nr. 296-298), kurių viena brūkšniuoto briauninio puodo ir pora lygiu paviršiumi (Rad. Sąr. Nr. 299-300). Duobė įgilinta 14 cm į žemį, Habs 185,84.

Duobė Nr. 5 (Pav. 106) aptikta 34 cm į ŠR nuo duobės Nr. 4, kv. X7-X8/Y5-Y6. Duobė išryškėjo 35 cm gylyje, Habs 186,02. R-V kryptimis padarytas duobės pjūvis O-O' (Pav. 107; žr. planą Nr. 7). Duobės forma ovali, kiek pailga Š-P kryptimis, 38-52 cm skersmens. Duobė užpildyta juoda smėlinga žeme su labai smulkiais degėšiais. Duobėje nieko nerasta. Duobė įgilinta 5 cm į žemį, Habs 185,97.

Duobė Nr. 6 (Pav. 108) aptikta 1,42 m į ŠR nuo duobės Nr. 5, kv. X9-X10/Y6-Y7. Duobė išryškėjo 40 cm gylyje, Habs 186,21. R-V kryptimis padarytas duobės pjūvis P-P' (Pav. 109; žr. planą Nr. 7). Duobės forma netaisyklingos formos, 90-110 cm skersmens. Duobė užpildyta ruda smėlinga žeme. Duobėje nieko nerasta. Duobė įgilinta 22 cm į žemį, Habs 185,99.

P sienelės stratigrafija

Žemės paviršius nelygus, banguoja. Iš viršaus dengia 10 cm storio velėna. Giliau rudos smėlingos žemės 12-30 cm storio sluoksnis. Jis kiek leidžiasi žemyn kv. X1-X2 šio sluoksnio storis yra apie 40 cm. Giliau pasiektas įžemis.

V sienelės stratigrafija

Žemės paviršius nelygus, Š kryptimi kyla į viršų. Iš viršaus dengia 10 cm storio velėna. Giliau rudos smėlingos žemės 12-17 cm storio sluoksnis. Šis sluoksnis kiek leidžiasi žemyn P perkastos dalyje ties kv. Y1-Y2 ir siekia 20-40 cm storį. Giliau pasiektas įžemis.

Perkasa Nr. 6 (Pav. 110-123; žr. planą Nr. 2, žr. planą Nr. 7)

Perkasa Nr. 6 tirta piliakalnio aikštelės ŠV dalyje, į Š pratęsiant perkastos Nr. 5 tirtą plotą ir į V pratęsiant perkasą Nr. 7. Tai ¼ viso piliakalnyje atidengiamo 20x15 m dydžio ploto dalis (žr. planą Nr. 7). Tirta perkasa orientuota pagal bendrą piliakalnio aikštelės konfigūraciją, tad perkastos orientacija neišlaikyta tiksliai pagal pasaulio kryptis. Perkasa orientuota šiek tiek ŠR – PV kryptimis - 11° ŠR kryptimi. Kadangi šis nuokrypis nėra labai didelis toliau tekste aprašant perkastos kraštines jos santykinai vadinamos šiaurine, rytine ir t.t. Tad tirta perkasa Š-P kryptimis buvo 7,5 m ilgio, o V-R – 10 m pločio. Visos tirtos perkastos plotas 75 m². Perkasa nužymėta 1x1 m dydžio kvadratais pagal bendrą viso piliakalnio aikštelėje atidengiamo ploto naudojamą suskirstymą. Tad perkasa Nr. 6 iš P į Š sunumeruota kvadratais Y8-Y15, o iš V į R – X1-X10 (žr. planą Nr. 6). Perkastos Nr. 6 R sienelė atitinka perkastos Nr. 7 V sienelę, o P sienelė atitinka perkastos Nr. 5 Š sienelę.

Perkastos kampų koordinatės:

X	Y
6010407,43	604293,75
6010405,36	604303,52
6010398,02	604302,00
6010400,00	604292,23

Perkastos dalyje žemės paviršius iš V į R ir PV į ŠR kyla aukštyn, V dalyje žemės paviršius yra Habs 186,77 aukštyje, R dalyje – Habs 187,00, Š dalyje – Habs 187,12 ir P dalyje – 186,54. Perkasoje buvo iškasti trys dideli bulviarūsiai. Vienas buvo V perkastos dalyje kv. X1-X3/Y10-Y12, jo forma apvali apie 2 m skersmens. Kitas bulviarūsis buvo perkastos centrinėje dalyje kv. X6-X7/Y11-Y12, jo forma kiek netaisyklingos formos 1,57-1,62 m skersmens. Nuėmus velėną šioje duobėje buvo rasta ažuolinio vainiko fragmentai, žvakutė ir Stakliškių midaus pilnas buteliukas, matomai vietinės bendruomenės Joninių šventės apraiškos. Ir trečias bulviarūsis buvo perkastos ŠR dalyje kv. X8-X9/Y13-Y14, kurio forma kiek ištęsta ŠV-PR kryptimi 2,25-1,95 m skersmens.

Visame perkasos plote nuėmus velėnà ir pradėjus skusti povelėninį sluoksnį perkasos centrinėje dalyje kv. X3-X6/Y11-Y13, tarp bulviarūsių, atsidengė įžemis – geltonas smėlis. Likusioje perkasos dalyje po velėna tirtas juodų permaišytų žemių sluoksnis. Šis sluoksnis intensyviausias buvo kv. X1-X2/Y10-Y15 ir X1-X9/Y13-Y15. Šiose vietose rasta vėlyvos žiestos keramikos. Kv. X9-Y9 10 cm gylyje rasta viena lėkštės (Rad. Sąr. Nr. 310; Pav. 161) ir puodo (Rad. Sąr. Nr. 311; Pav. 161) šukės. Plote kv. X1-X3/Y14-Y15 rasta gausiausia vėlyvos keramikos, datuojamos XVI-XVII a., šukių (Rad. Sąr. Nr. 313-341; Pav. 161), kurios aptiktos daugumoje 10 cm gylyje. Dauguma yra puodų sienelių šukės, pagal vieno pakraštėlio matmenis angos skersmuo buvo 27 cm. Kitose tirtos perkasos vietose kv. X3-X5/Y15 rastos kelios ir ankstyvos lipdytinės keramikos: brūkšniuota (Rad. Sąr. Nr. 344-345) ir lygiu paviršiumi (Rad. Sąr. Nr. 342-343).

Perkasos P dalyje šio juodos žemės sluoksnio nebuvo, tirtas rudos smėlingos žemės sluoksnis siekęs 12-25 cm storį. 20 cm gylyje, kv. X7/Y9 rasta vienintelė brūkšniuotos keramikos šukė (Rad. Sąr. Nr. 309).

Perkasoje įsigilinus apie 30 cm Š ir ŠV dalyje dar buvo pastebimas juodos žemės (Pav. 110; žr. planą Nr. 7), vėlyvo sluoksnio, suardymai, Š perkasos dalyje siekė net iki 40 cm storio. Taip pat pradėjo ryškėti kelios tamsesnės duobės.

Tolimesniuose šios perkasos tyrimuose daugiau neaptikta jokių radinių. Perkasos Š dalyje įsigilinus iki 40 cm, Habs 186,10-186,30, o P dalyje iki 20-30 cm, Habs 186,16-186,25, pasiektas įžemis, kuriame atsidengė 5 duobės (Pav. 111). Įžemis visoje perkasoje taip pat nevienodas: P dalyje geltonas, švarus smėlis pereinantis į rusvą žvyrą, tuo tarpu Š dalyje – rusvas žvyras (Pav. 112-113).

Duobė Nr. 1 (Pav. 114) aptikta 3,27 m į Š nuo P perkasos sienelės ir 1,4 m į V nuo perkasos R sienelės, kv. X9/Y11-Y12. Duobė išryškėjo 40 cm gylyje, Habs 186,16. R-V kryptimis padarytas duobės pjūvis R-R' (Pav. 115; žr. planą Nr. 7). Duobės forma apvali, 43 cm skersmens. Duobė užpildyta ruda smėlinga žeme. Duobėje nerasta jokių archeologinių radinių. Duobė įgilinta 7 cm į žemį, Habs 186,09.

Duobė Nr. 2 (Pav. 116) aptikta 1,87 m į ŠV nuo duobės Nr. 1, kv. X7/Y12. Duobė išryškėjo 40 cm gylyje, Habs 186,34. Duobę dalinai suardęs šalia iškastas bulviarūsis. R-V kryptimis padarytas duobės pjūvis S-S' (Pav. 117; žr. planą Nr. 7). Duobės forma turėjusi būti apvali apie 58 cm skersmens. Duobė užpildyta juoda smėlinga žeme su labai smulkiais degėšiais. Duobėje nerasta jokių archeologinių radinių. Duobė įgilinta 16 cm į žemį, Habs 186,18.

Duobė Nr. 3 (Pav. 118) aptikta 3,12 m į V nuo duobės Nr. 2, kv. X2-X3/Y13-Y14. Duobė išryškėjo 45 cm gylyje, Habs 186,10. R-V kryptimis padarytas duobės pjūvis T-T' (Pav. 119; žr. planą Nr. 7). Duobės forma netaisyklingos formos, 1,28-1,68 m skersmens. Duobė užpildyta ruda smėlinga žeme su smulkiais degėšiais. Duobėje nerasta jokių archeologinių radinių. Duobė įgilinta 20-30 cm į žemį, Habs 185,90.

Duobė Nr. 4 (Pav. 120) aptikta 1,55 m į ŠV nuo duobės Nr. 3, kv. X1/Y14-Y15. Duobės aiškiausiai išryškėjo 50 cm gylyje, Habs 186,32, nors labai nedidelė duobės dalis tekusi į V perkastos pjūvi, rodo esant ją vėlyvu perkasimu. R-V kryptimis padarytas duobės pjūvis U-U' (Pav. 121; žr. planą Nr. 7). Duobės forma ovali, 56-59 cm skersmens. Duobė užpildyta juoda smėlinga žeme su labai smulkiais degėšiais. Duobėje nerasta jokių archeologinių radinių. Duobė įgilinta 34 cm į žemį, Habs 185,98.

Duobė Nr. 5 (Pav. 122) aptikta 30 cm į ŠR nuo duobės Nr. 4, kv. X1-X2/Y15. Duobė išryškėjo 40 cm gylyje, Habs 186,22. R-V kryptimis padarytas duobės pjūvis V-V' (Pav. 123; žr. planą Nr. 7). Duobės forma ovali, 47-57 cm skersmens. Duobė užpildyta juoda smėlinga žeme su labai smulkiais degėšiais. Duobėje nerasta jokių archeologinių radinių. Duobė įgilinta 8 cm į žemį, Habs 186,14.

Š sienelės stratigrafija

Žemės paviršius ties kv. X1-X4 yra žemesnėje vietoje tarsi dauba ir ties kv. X5 staigiai kyla aukšty. Peraukštėjimas yra apie 80 cm. Visu sienelės ilgiu, iš viršaus, dengia apie 10 cm storio velėna. Po ja ties kv. X2-X9 juodų maišytų žemių sluoksnis 20-40 cm storio. Ties kv. X1 ir X10 fiksuotas rudos smėlingos žemės sluoksnis. V dalyje buvęs 30 cm storio, R dalyje, storiausioje vietoje apie 30 cm, dalis jo, apie 10 cm storio, palindo po juodų žemių sluoksniu. Giliau pasiektas įžemis.

V sienelės stratigrafija

Žemės paviršius perkasoje nelygus, P pusės link kiek žemėjantis. Iš viršaus perkasą dengė 10 cm storio velėna. Po ja kiek aiškesnis, rudos smėlingos žemės, 13-20 cm storio, sluoksnis išsiskyrė tik ties kv. Y8-Y11. Toliau fiksuotas juodos permaišytos žemės sluoksnis siekęs iki 40 cm storį. Ties kv. Y13 ir Y14 galima buvo įskirti fragmentus rudos smėlingos žemės. Ties kv. Y14-Y15 fiksuota nedidelė dalis perkasoje, kuris prasidėjęs praktiškai nuo velėnos. Giliau perkasoje fiksuotas įžemis.

P sienelės stratigrafija

Žemės paviršius nelygus, banguoja. Iš viršaus dengia 10 cm storio velėna. Giliau rudos smėlingos žemės 13-28 cm storio sluoksnis. Giliau pasiektas įžemis.

Perkasa Nr. 7 (Pav. 124-149; žr. planą Nr. 2, žr. planą Nr. 7)

Perkasa Nr. 7 tirta piliakalnio aikštelės ŠR dalyje. Tai $\frac{1}{4}$ viso piliakalnyje atidengiamo 20x15 m dydžio ploto dalis (žr. planą Nr. 7). Tirta perkasa orientuota pagal bendrą piliakalnio aikštelės konfigūraciją, tad perkastos orientacija neišlaikyta tiksliai pagal pasaulio kryptis. Perkasa orientuota šiek tiek ŠR – PV kryptimis - 11° ŠR kryptimi. Kadangi šis nuokrypis nėra labai didelis toliau tekste aprašant perkastos kraštines jos santykinai vadinamos šiaurine, rytine ir t.t. Tad tirta perkasa Š-P kryptimis buvo 7,5 m ilgio, o V-R – 10 m pločio. Visos tirtos perkastos plotas 75 m². Perkasa nužymėta 1x1 m dydžio kvadratais pagal bendrą viso piliakalnio aikštelėje atidengiamo ploto naudojamą suskirstymą. Tad perkasa Nr. 7 iš P į Š sunumeruota kvadratais Y8-Y15, o iš V į R – X11-X20 (žr. planą Nr. 6). Perkastos Nr. 7 P sienelė atitinka perkastos Nr. 4 Š sienelę.

Perkastos kampų koordinatės:

X	Y
6010405,36	604303,52
6010403,33	604313,19
6010396,05	604311,72
6010398,02	604302,00

Perkastos dalyje žemės paviršius daugiau mažiau yra viename lygyje Habs 186,60, tik perkastos pati Š dalis yra gerokai nužemėjusi ir žemės paviršiaus altitudė šioje vietoje yra Habs 186,00-186,30. Tiriamo ploto ŠR dalyje, kv. X19/Y14 augo ąžuolas. Kadangi buvo planuojama jo nekirsi, todėl plotelis kv. X18-X20/Y13-Y15, viso 6,55 m² plotas aplink medį netirtas, siekiant nepažeisti ąžuolo šaknų.

Nuėmus visame plote velėną (Pav. 124) ir vos ėmus gilintis ŠV perkastos kampe, kv. X11-X16/Y13-Y15, ėmė ryškėti įžemis. Labai negiliai įžemis ryškėjo ir kv. X16-X20/Y8-Y10, bei X9-X20/Y10-Y11 (Pav. 125).

Vos nuėmus velėną tiriamame plote rasta keletas keramikos šukių: brūkšniuotos keramikos (Rad. Sąr. Nr. 346-347, 384, 411, 421-422, 437-439), lygiu paviršiumi (Rad. Sąr. Nr. 410, 415) ir viena vėlyvos gotikinės juodosios (Rad. Sąr. Nr. 383). Viena brūkšniuotos keramikos šukė (Rad. Sąr. Nr.

438) rasta po velėna kljavosi su brūkšniuotos keramikos briauniniu puodu, kuris buvo rastas duobėje Nr. 9, šioje perkasoje.

Po velėna rasti keli molio tinko fragmentai, kurie yra apdegę (Rad. Sąr. Nr. 478), bei trys šlako fragmentai (Rad. Sąr. Nr. 510, 516, 518)

Toliau perkasoje tirtas rudos smėlingos žemės sluoksnis, kuris buvo 10-20 cm storio. Storiausias, iki 30 cm, jis fiksuotas perkastos P, PV dalyse (Pav. 126). Kitose vietose plonesnis ar jo beveik visai nėra.

Perkasoje šiame sluoksnyje taip pat rasta brūkšniuotos (Rad. Sąr. Nr. 348-350, 353-354, 364-367, 370-371, 378-381, 385-386, 390-391, 400-402, 404-409, 412-414, 420, 423, 436, 442; Pav. 162) iš kurių trys šukės pakraštėliai (Rad. Sąr. Nr. 352, 365, 405; Pav. 162), pastarojo angos skersmuo turėjo būti apie 21 cm, viena šukė priedugnis (Rad. Sąr. Nr. 370) ir viena dugno dalis (Rad. Sąr. Nr. 435; Pav. 170). Aprašomame sluoksnyje rasta ir lipdytinės keramikos lygiu paviršiumi (Rad. Sąr. Nr. 368-369, 403, 416, 418-419; Pav. 162) iš kurių viena šukė pakraštėlis (Rad. Sąr. Nr. 403). 20 cm gylyje, kv. X17-Y12, rasta viena juodosios gotikinės keramikos šukė (Rad. Sąr. Nr. 417). Taip pat rasta viena šukė kruopėtos ? keramikos (Rad. Sąr. Nr. 435). Be keramikos rasta keletas molio tinko gabalėlių, iš kurių kai kurie apdegę (Rad. Sąr. Nr. 477, 479). Ypačiųjų radinių neaptikta, rastos tik kelios gargažės (Rad. Sąr. Nr. 511, 514-515, 517) ir vienas šlako gabalėlis (Rad. Sąr. Nr. 512). Kv. X12/Y10 maždaug 20 cm gylyje rastas kriauklės (didžiosios bedantės?) kiautas (atiduotas į muziejų).

Visoje perkasoje apie 30 cm gylyje, Habs 186,20-186,74, pasiektas įžemis – švarus geltonas arba rudas rupus smėlis. Kv. X15-X17/Y10-Y12 iš aplinkos kiek kitokiu atspalviu įsiskyrė netaisyklingos formos dėmė, kurios matmenys Š-P kryptimis apie 2 m, o R-V kryptimi apie 3 m (Pav. 127). Šioje dėmėje neaptikta jokių struktūrų, nei anglių, tačiau rastos kelios keramikos šukės brūkšniuotu paviršiumi (Rad. Sąr. Nr. 373-375, 377) ir viena lygiu (Rad. Sąr. Nr. 376), kurios iš esmės niekuo nesiskyrė nuo aukščiau aptiktųjų.

Perkasoje pasiekus įžemio viršų išryškėjo 10 duobių, kurios koncentravosi perkastos V dalyje (Pav. 128-129).

Duobė Nr. 1 (Pav. 130) aptikta 19 cm į Š nuo P perkastos sienelės ir 2,8 m į R nuo perkastos V sienelės, kv. X13-X14/Y8-Y10. Duobė išryškėjo 30 cm gylyje, Habs 186,72. R-V kryptimis padarytas duobės pjūvis Z-Z' (Pav. 131; žr. planą Nr. 7). Duobės forma ovali, pailga Š-P kryptimis, 1,53x1 m skersmens. Duobė užpildyta juoda smėlinga žeme su smulkiais angliukais, duobėje yra

jaugusių šaknų. Duobėje rasta 17 brūkšniuotos keramikos šukių (Rad. Sąr. Nr. 355, 357, 363) ir 6 lygiu paviršiumi (Rad. Sąr. Nr. 351-352, 356, 358-362). Duobė įgilinta 48 cm į žemį, Habs 186,24. Iki 37 cm gylio duobė užpildyta juodomis žemėmis su smulkiais angliukais, giliau dar apie 11 cm rudos smėlingos žemės užpildas.

Duobė Nr. 2 (Pav. 132) aptikta 2,47 m į ŠV nuo Duobės Nr. 1 ir 67 cm į R nuo V perkasos sienelės kv. X11/Y11. Duobė išryškėjo 30 cm gylyje, Habs 186,63. R-V kryptimis padarytas duobės pjūvis AA-AA' (Pav. 133; žr. planą Nr. 7). Duobės forma apvali, 36 cm skersmens. Duobė užpildyta juodomis žemėmis su smulkiais angliukais. Duobėje rasta viena, brūkšniuotu paviršiumi, keramikos šukė (Rad. Sąr. Nr. 382). Duobė įgilinta 25 cm į žemį, Habs 186,38.

Duobė Nr. 3 (Pav. 134) aptikta 30 cm į Š nuo duobės Nr. 2, kv. X11-X12/Y11. Duobė išryškėjo 30 cm gylyje, Habs 186,78. R-V kryptimis padarytas duobės pjūvis BB-BB' (Pav. 135; žr. planą Nr. 7). Duobės forma ovali, pailga ŠV-PR kryptimis, 68-52 cm skersmens. Duobė užpildyta juoda smėlinga žeme su smulkiais angliukais. Duobėje nerasta jokių dirbinių. Duobė įgilinta 24 cm į žemį, Habs 186,54.

Duobė Nr. 4 aptikta 40 cm į R nuo duobės Nr. 3 kv. X12-X13/Y12. Duobė išryškėjo 25 cm gylyje, Habs 186,72. R-V kryptimis padarytas duobės pjūvis CC-CC' (Pav. 136; žr. planą Nr. 7). Duobė netaisyklingos formos, 70-98 cm skersmens. Duobė užpildyta juodomis žemėmis su smulkiais angliukais. Duobėje nerasta jokių radinių. Duobė įgilinta 22 cm į žemį, Habs 186,72. Iki 22 cm gylio duobė užpildyta juodomis žemėmis su smulkiais angliukais, giliau dar apie 4 cm rudos smėlingos žemės užpildas.

Duobė Nr. 5 (Pav. 137) aptikta 96 cm į ŠV nuo duobės Nr. 1 ir 66 cm į PR nuo duobės Nr. 4 kv. X13-X14/Y11. Duobė išryškėjo 35 cm gylyje, Habs 186,78. R-V kryptimis padarytas duobės pjūvis DD-DD' (Pav. 138; žr. planą Nr. 7). Duobė apvalios formos, 66-68 cm skersmens. Duobė užpildyta juodomis žemėmis su smulkiais angliukais. Duobėje rastos keturios, brūkšniuotu paviršiumi, keramikos šukės (Rad. Sąr. Nr. 387-389). Duobė įgilinta 20 cm į žemį, Habs 186,58. Iki 10 cm gylio duobė užpildyta juodomis žemėmis su smulkiais angliukais, giliau dar apie 10 cm rudos smėlingos žemės užpildas.

Duobė Nr. 6 (Pav. 139) aptikta 16 cm į R nuo duobės Nr. 5 kv. X14/Y11. Duobė išryškėjo 40 cm gylyje, Habs 186,69. R-V kryptimis padarytas duobės pjūvis EE-EE' (Pav. 140; žr. planą Nr. 7). Duobė netaisyklingos formos, 60-89 cm skersmens. Duobė užpildyta juodomis žemėmis su smulkiais angliukais. Duobėje rastos aštuonos, brūkšniuotu paviršiumi, keramikos šukės (Rad. Sąr.

Nr. 392-398; Pav. 163), iš kurių viena puodo pakraštėlis, angos skersmuo 27 cm, taip pat rastos trys lygiu paviršiumi šukės (Rad. Sąr. Nr. 399). Duobė įgilinta 29 cm į žemį, Habs 186,40. Iki 21 cm gylio duobė užpildyta juodomis žemėmis su smulkiais angliukais, giliau dar apie 8 cm rudos smėlingos žemės užpildas.

Duobė Nr. 7 (Pav. 141) aptikta 37 cm į Š nuo duobės Nr. 3 ir 70 cm į R nuo V perkasos sienelės kv. X11-X12/Y13-Y14. Duobė išryškėjo 25 cm gylyje, Habs 186,74. R-V kryptimis padarytas duobės pjūvis FF-FF' (Pav. 142; žr. planą Nr. 7). Duobė ovalo formos, išžėsta Š-P kryptimis 68-116 cm skersmens. Duobė užpildyta juodomis žemėmis su smulkiais angliukais. Duobėje rastos dvi smulkios, brūkšniuotu paviršiumi, keramikos šukės (Rad. Sąr. Nr. 441). Duobė įgilinta 15 cm į žemį, Habs 186,59.

Duobė Nr. 8 (Pav. 143) aptikta 1,54 m į R nuo duobės Nr. 7 kv. X14/Y13. Duobė išryškėjo 30 cm gylyje, Habs 186,53. R-V kryptimis padarytas duobės pjūvis GG-GG' (Pav. 144; žr. planą Nr. 7). Duobė netaisyklingos formos, 64-73 cm skersmens. Duobė užpildyta juodomis žemėmis su smulkiais angliukais. Duobėje rastos dvi keramikos šukės lygiu paviršiumi (Rad. Sąr. Nr. 424, 426; Pav. 163), 20 smulkių fragmentų brūkšniuotos keramikos šukių (Rad. Sąr. Nr. 425, 427, 429, 431) ir viena kruopėtu paviršiumi puošta duobučių įspaudais (Rad. Sąr. Nr. 428; Pav. 163). Duobė įgilinta 23 cm į žemį, Habs 186,30.

Šioje duobėje taip pat rastas galvijo kaulo fragmentas su sąnarine dalimi. Šis kaulas buvo išsiųstas į Beta Analytic Inc., Londono padalinys, radioaktyviosios anglies laboratoriją, AMS ¹⁴C datavimui. Laboratorija pateikė tokį rezultatą:

Laboratorijos numeris: Beta-349390

Įprastas radioaktyviosios anglies amžius: 1960±30 BP

2 sigmų kalibruotas rezultatas: Cal BP 40 to 10 (Cal BP 1990 to 1960) ir
(95 proc. tikimybė) Cal BP 0 Cal AD 80 (Cal BP 1950 to 1860)

1 sigmos kalibruotas rezultatas: Cal AD 10 to 10 (Cal BP 1940 to 1940) ir
(68 proc. tikimybė) Cal AD 20 to 70 (Cal BP 1930 to 1880)

Tad iš esmės pateikiamas laikotarpis yra I a. po Kr. (žr. Beta Analytic Inc. ¹⁴C datavimo išvados)

Duobė Nr. 9 (Pav. 145) aptikta 35 cm į R nuo duobės Nr. 8 kv. X14-X16/Y12-Y13. Duobė išryškėjo 30 cm gylyje, Habs 186,40. Šioje vietoje kaip tik labai nelygus pirminio paviršiaus (įžemio) paviršius, Š kryptimi staigiai leidžiasi žemyn. Be to vos pradėjus duobę preparuoti aptiktas

brūkšniuotos keramikos su briauna puodas, todėl nepavyko padaryti duobės pjūvio (Pav. 146-147; žr. planą Nr. 7). Duobė netaisyklingos formos, išžesta ŠR-PV kryptimis, 74-160 cm skersmens. Duobė užpildyta juodomis žemėmis su smulkiais angliukais. Duobėje rastas brūkšniuotos keramikos su briauna puodas (Rad. Sąr. Nr. 432-434, 520; Pav. 164-167). Puodas sutrupėjęs, surinkta daugiau kaip 20 įvairaus dydžio fragmentų, kurių didesnioji dalis tarpusavyje klijuojasi. Puodo aukštis 230 mm, sienelių storis 7-9 mm, kaklelio aukštis 48 mm, angos skersmuo – 32 mm, dugno – 14 mm. Bent viena šio puodo šukė, kuri klijuojasi su šiuo puodu rasta apie 1,7 m į ŠR nuo aptikto puodo ir praktiškai po velėna. Apie 1/3 puodo šukių duobėje nebuvo. Taip pat rasta 10 plonasienės lipdytos keramikos šukių lygiu paviršiumi, kurių dalis tarpusavyje klijuojasi (Rad. Sąr. Nr. 521; Pav. 171). Duobė įgilinta 40 cm į žemį, Habs 186,00.

Duobė Nr. 10 (Pav. 148) aptikta 5,25 m į R nuo duobės Nr. 1, tirtos perkasos PR kampe, kv. X20/Y9. Duobė išryškėjo 40 cm gylyje, Habs 186,20. R-V kryptimis padarytas duobės pjūvis HH-HH' (Pav. 149; žr. planą Nr. 7). Duobė apvalios formos, 40 cm skersmens. Duobė užpildyta juodomis žemėmis su smulkiais angliukais. Duobėje nerasta jokių radinių. Duobė įgilinta 12 cm į žemį, Habs 186,08.

Š sienelės stratigrafija

Žemės paviršius iš V į R leidžiasi žemyn. Iš viršaus dengia 10 cm storio velėna. Ties kv. X17 medžio kelmo liekanos. Po velėna kv. X11-X12 fiksuotas įžemis. Kitoje dalyje 15-27 cm storio rudos smėlingos žemės sluoksnis, kuris taip pat iš V į R pusę žemėja. Giliau pasiektas įžemis.

V sienelės stratigrafija

Žemės paviršius nelygus, banguoja. Aukščiausia sienelės dalis kv. Y10-Y12. Iš viršaus dengia apie 10 cm storio velėna. Po velėna kv. Y13-Y14 fiksuotas įžemis. Kitur fiksuotas 18-23 cm storio rudos smėlingos žemės sluoksnis. Giliau pasiektas įžemis.

R sienelės stratigrafija

10 cm storio velėna. Po velėna kv. Y10-Y11 fiksuotas įžemis. Kitose vietose fiksuotas 8-30 cm storio rudos smėlingos žemės sluoksnis. Storiausias jis sienelės P dalyje. Giliau pasiektas įžemis.

Trumpas apibendrinimas

Tyrimų metu atidengta didesnioji piliakalnio aikštelės dalis. Storiausias kultūrinis sluoksnis fiksuotas aikštelės P dalyje, kur vietomis siekė iki 50 cm storį. Ploniausias sluoksnis, ar jo visai nėra, tirtos perkasos R ir V dalyse. Kadangi piliakalnis iškasinėtas duobėmis, matomai, artas ir vykdyta dar kažkokia ūkinė veikla, piliakalnio aikštelėje kultūrinis sluoksnis labai stipriai suardytas.

Didžiausi suardymai fiksuoti piliakalnio aikštelės ŠV dalyje. Kažkokia veikla piliakalnyje vykusios ir XV-XVI a., rasta tam laikotarpiui būdingos keramikos šukės ir diržo apkalas. Tačiau neatmestina ir kitokia versija, kad tai gali būti ir gerokai vėlyvesnio laikotarpio grunto įnešimas, o ūkinės veiklos ir erozijos metu jis piliakalnyje paskleistas. Šį piliakalnio kultūrinio sluoksnio suardymą rodo piliakalnio šlaituose žvalgymų metu rastos keramikos šukės, kurios, matomai, iš pirminės padėties aikštelėje, atsidūrė šlaituose. Gana didelį kultūrinio sluoksnio suardymą rodo ir perkasoje Nr. 7, duobėje Nr. 9 rasto suardyto puodo „keramikos lizdas“, o į bendrą puodą besiklijuojanti šukė rasta praktiškai žemės paviršiuje ir kitoje vietoje. Dėl šios priežasties netgi negalima teigti, kad aptiktų duobių fiksuotas gylis yra tikrasis buvęs struktūros matmuo. Tad apibendrintai galima teigti, kad ūkinės veiklos (galimai įvairaus laikotarpio) ir erozijos metu piliakalnyje praktiškai sunaikintas ir permaišytas buvęs kultūrinis sluoksnis. Išlikę tik pavieniai uždari kompleksai – ūkinės ar kitos paskirties duobės, dėl kurių vėlyvumo ar ankstyvumo viena kitos atžvilgiu taip pat kyla daug abejonių. Aptiktos struktūros nesudaro jokios aiškesnės kitos struktūros (pastatai ar kt. statiniai). Piliakalnio P aikštelės pakraštyje, galimai buvusio statinio užuominas, leidžia atsekti storesnis kultūrinis sluoksnis ir molio tinko fragmentų pasiskirstymas perkasoje (žr. planą Nr. 8).

Išvados

1. 2012 m. Bėčionių piliakalnyje ir jo Š vizualinėje apsaugos zonoje atlikti archeologiniai tyrimai. Jų metu vykdyti archeologiniai žvalgymai, žvalgomieji archeologiniai tyrimai ir detalieji archeologiniai tyrimai. Archeologiniai žvalgymai vykdyti 1652 m² plote. Žvalgomaisiais archeologiniais tyrimais iširtas bendras 36 m² plotas, viso 36 1x1 m dydžio šurfai. Detaliųjų archeologinių tyrimų metu iširtos viso 7 perkastos, bendras tyrimų plotas 335 m². Archeologiniai tyrimai vykdyti tik tose vietose, kur planuojami vienoki ar kitokie tvarkybos darbai.
2. Atlikti žvalgomieji archeologiniai tyrimai Š piliakalnio vizualinėje apsaugos zonoje, kitapus Gaujos upės, parodė, kad šiose vietose nesusiformavęs kultūrinis sluoksnis. P piliakalnio papėdėje fiksuotas gana storas armens sluoksnis, tik prie pat piliakalnio aptiktas, galimai papėdės gyvenvietės ar nuslinkusio kultūrinio sluoksnio dalis.
3. Archeologiniai žvalgymai vykdyti užpilant paminklinėje teritorijoje esančius bulviarūsius. Archeologinių radinių aptikta piliakalnio V, P ir R šlaituose.
4. Detaliųjų tyrimų metu atidengta didesnioji piliakalnio aikštelės dalis ir iširta po perkasą Š ir P šlaituose. Storiausias kultūrinis sluoksnis fiksuotas piliakalnio aikštelės P dalyje, tuo tarpu aikštelės R ir V dalyse jis buvo labai plonas arba visai jo nebuvo.
5. Didžiausia dauguma aptiktų radinių sudarė keramikos šukės. Didžioji dalis brūkšniuota keramika, veikiausiai, briauninių puodų. Tokio puodo didesnioji dalis rasta perkasoje Nr. 7, duobėje Nr. 9. Gretimoje duobėje rastas kaulas datuotas AMS laboratorijoje, didžiausia datavimo tikimybė yra I a. po Kr. Be brūkšniuotos keramikos rasta ir lipdytinės keramikos lygiu paviršiumi, bei kelios šukės, kurias, galimai, būtų galima vadinti kruopėtąja keramika. Be šių keramikos šukių aptikta ir vėlyvos žiestos keramikos fragmentų: juodosios gotikinės ir žiestų, beveik be priemaišų, pūstais šonai puodų fragmentai. Piliakalnio aikštelėje neaptiktas nei vienas ypatusis radinys, be keramikos šukių rasta tik molio tinko fragmentų, gargažių ir šlako.
6. Piliakalnio P ir Š šlaituose fiksuotas buvusio gynybinio griovio liekanos, greičiausiai, buvęs apie 1,2 m pločio ir apie 1,1 m gylis. Š šlaite rastas XV a. diržo apkalas.
7. Apibendrintai galima teigti, kad ūkinės veiklos (galimai įvairaus laikotarpio) ir kito išorinio poveikio metu piliakalnyje praktiškai sunaikintas ir permaišytas buvęs kultūrinis sluoksnis.

8. Tad tirtą piliakalnį reikėtų datuoti I – III a. (atsižvelgiant į galimą ^{14}C datavimą, kaip ankstyviausią datą ir kruopėtąją keramiką, kaip vėlyviausią radinį). Taip pat aptikta ir XV-XVI a. laikotarpio radinių.
9. Tyrimų metu aptikta ir suinventorinta 521 radinys, iš kurių praktiškai visi yra masinė medžiaga, kurie perduoti Lietuvos nacionaliniam muziejui.
10. Ateityje vykdant bet kokius žemės kasimo darbus piliakalnio teritorijoje būtini archeologiniai tyrimai.

Ramūnas Šmigelskas

BUTINĖS KERAMIKOS INVENTORINĖ LENTELĖ

Nr.	Indo rūšis	Fragmentas	Gamybos technika	Molio masė	Ornamentas	Matmenys (ilgis/plotis/storis) (mm)	Angos Ø	Dugno Ø	Požymiai	Svoris (g)	Radimo vieta (perkasa, kvadratas) gylis (m)	Foto nr.
1	Puodas	Sienuelė	Lipdyta	Ruda, pilka	-	46/34/6			Brūkšniuotu paviršiumi išorėje, grūsto granito priemaišos	11	Radimvietė 1 ~0,05	
2	Puodelis	Sienuelė	Lipdyta	Ruda	Gnaibybas	53/38/7			Lygiu paviršiumi, grūsto granito priemaišos	14	Radimvietė 1 ~0,05	150
3	Puodas	Sienuelė	Lipdyta	Ruda	-	42/20/8			Brūkšniuotu paviršiumi išorėje, grūsto granito priemaišos	8	Radimvietė 1 ~0,05	
4	Puodai	Sienuelės	Lipdyta	Ruda, pilka	-	-			Brūkšniuotu paviršiumi, grūsto granito priemaišos, 5 fragmentai	22	Radimvietė 1 ~0,05	
5	Puodas	Sienuelė	Lipdyta	Ruda	-	38/36/7			Brūkšniuotu paviršiumi išorėje ir viduje, grūsto granito priemaišos	11	Radimvietė 2 ~0,1	150
6	Puodas	Sienuelė	Lipdyta	Ruda, pilka	-	33/31/8			Brūkšniuotu paviršiumi išorėje, grūsto granito priemaišos	12	Radimvietė 2 ~0,1	150
7	Puodas	Sienuelė	Lipdyta	Ruda	-	36/34/7			Brūkšniuotu paviršiumi išorėje, grūsto granito priemaišos	11	Radimvietė 2 ~0,1	
8	Puodas	Sienuelė	Lipdyta	Ruda	-	38/31/6			Brūkšniuotu paviršiumi išorėje, grūsto granito priemaišos	9	Radimvietė 2 ~0,1	
9	Puodas	Sienuelė	Lipdyta	Ruda	-	59/39/8			Brūkšniuotu paviršiumi išorėje, grūsto granito priemaišos	20	Radimvietė 2 ~0,1	

Nr.	Indo rūšis	Fragmentas	Gamybos technika	Molio masė	Ornamentas	Matmenys (ilgis/plotis/storis) (mm)	Angos Ø	Dugno Ø	Požymiai	Svoris (g)	Radimo vieta (perkasa, kvadratas) gylis (m)	Foto nr.
10	Puodai	Sienelės	Lipdyta	Ruda, pilka	-	-			Brūkšniuotu paviršiumi, grūsto granito priemaišos, 5 fragmentai	25	Radimvietė 2 ~0,1	
11	Puodas	Sienelė	Lipdyta	Ruda, pilka	-	41/30/9			Puodo dalis lygiu paviršiumi, grūsto granito priemaišos	12	Radimvietė 3 ~0,1	
12	Puodas	Sienelė	Lipdyta	Ruda, pilka, juoda	-	55/45/10			Smulkios grūsto granito priemaišos, lygiu paviršiumi	34	Radimvietė 4 ~0,1	
13	Puodas	Pakraštėlis	Lipdyta	Ruda, pilka, juoda	-	36/25/9			Smulkios grūsto granito priemaišos, lygiu paviršiumi	12	Radimvietė 4 ~0,1	
14	Puodas	Sienelė	Lipdyta	Ruda, pilka	-	33/29/6			Brūkšniuotu paviršiumi išorėje, grūsto granito priemaišos	9	Radimvietė 4 ~0,1	
15	Puodas	Sienelė	Lipdyta	Ruda, pilka	-	34/23/6			Brūkšniuotu paviršiumi išorėje, grūsto granito priemaišos	7	Radimvietė 4 ~0,1	
16	Puodas	Sienelė	Lipdyta	Ruda	-	51/41/8			Brūkšniuotu paviršiumi išorėje, grūsto granito priemaišos	26	Radimvietė 5 ~0,1	150
17	Puodas	Sienelė	Lipdyta	Ruda, pilka	-	38/31/7			Brūkšniuotu paviršiumi išorėje ir viduje, grūsto granito priemaišos	13	Radimvietė 6 ~0,1-0,2	150
18	Puodas	Sienelė	Lipdyta	Ruda, pilka	Nagų įspaudėliai	44/36/9			Brūkšniuotu paviršiumi išorėje ir viduje, briauninis, grūsto granito priemaišos	15	Radimvietė 6 ~0,1-0,2	150

Nr.	Indo rūšis	Fragmentas	Gamybos technika	Molio masė	Ornamentas	Matmenys (ilgis/plotis/storis) (mm)	Angos Ø	Dugno Ø	Požymiai	Svoris (g)	Radimo vieta (perkasa, kvadratas, gylis (m))	Foto nr.
19	Puodas	Pakraštėlis	Lipdyta	Ruda, pilka	-	33/20/6			Brūkšniuotu paviršiumi viduje, grūsto granito priemaišos	7	Radimvietė 6 ~0,1-0,2	
20	Puodas	Dugnas	Lipdyta	Ruda, pilka	-	34/31/6			Brūkšniuotu paviršiumi viduje, grūsto granito priemaišos	9	Radimvietė 6 ~0,1-0,2	
21	Puodai	Sienelės	Lipdyta	Ruda, pilka	-	-			Brūkšniuotu paviršiumi, grūsto granito priemaišos, 9 fragmentai	35	Radimvietė 6 ~0,1-0,2	
22	Puodas	Sienelė	Lipdyta	Ruda, pilka	-	57/46/6			Brūkšniuotu paviršiumi išorėje ir viduje, grūsto granito priemaišos	26	Nr. 2, Kv. 2 ~0,1	151
23	Puodas	Sienelė	Lipdyta	Ruda	-	31/27/5			Lygiu paviršiumi, grūsto granito priemaišos	6	Nr. 2 Kv. 2 ~0,1	
24	Puodas	Sienelė	Lipdyta	Ruda, pilka	-	30/24/7			Brūkšniuotu paviršiumi išorėje ir viduje, grūsto granito priemaišos	7	Nr. 2 Kv. 2 ~0,1	
25	Puodas	Sienelė	Lipdyta	Ruda, pilka	-	32/25/8			Brūkšniuotu paviršiumi išorėje, grūsto granito priemaišos	7	Nr. 2 Kv. 2 ~0,2-0,3	
26	Puodai	Sienelės	Lipdyta	Ruda, pilka	-	-			Brūkšniuotu paviršiumi, grūsto granito priemaišos, 3 fragmentai	15	Nr. 2 Kv. 2 ~0,2-0,3	
27	Puodai	Sienelės	Lipdyta	Ruda, pilka	-	-			Lygiu paviršiumi, grūsto granito priemaišos, 2 fragmentai	4	Nr. 2 Kv. 3 ~0,1	

Nr.	Indo rūšis	Fragmentas	Gamybos technika	Molio masė	Ornamentas	Matmenys (ilgis/plotis/storis) (mm)	Angos Ø	Dugno Ø	Požymiai	Svoris (g)	Radimo vieta (perkasa, kvadratas) gylis (m)	Foto nr.
28	Puodas	Pakraštėlis	Lipdyta	Ruda, pilka	Gnaibytas	77/63/7	30		Lygiu paviršiumi, briauninis, grūsto granito priemaišos. Klijuojasi su Nr. 43	49	Nr. 2 Kv. 3 ~0,2-0,3	152
29	Puodas	Sienelė	Lipdyta	Ruda, pilka	-	44/36/6			Lygiu paviršiumi, grūsto granito priemaišos	15	Nr. 2 Kv. 3 ~0,2-0,3	
30	Puodas	Sienelė	Lipdyta	Ruda	-	48/40/8			Brūkšniuotu paviršiumi išorėje ir viduje, grūsto granito priemaišos	17	Nr. 2 Kv. 3 ~0,2-0,3	
31	Puodas	Sienelė	Lipdyta	Ruda, pilka	-	44/34/5			Brūkšniuotu paviršiumi išorėje ir viduje, grūsto granito priemaišos	10	Nr. 2 Kv. 3 ~0,2-0,3	
32	Puodas	Sienelė	Lipdyta	Ruda, pilka	-	44/43/8			Brūkšniuotu paviršiumi išorėje ir viduje, grūsto granito priemaišos	14	Nr. 2 Kv. 3 ~0,2-0,3	
33	Puodas	Sienelė	Lipdyta	Ruda, pilka	-	54/42/10			Kruopėtu ? paviršiumi išorėje, grūsto granito priemaišos	28	Nr. 2 Kv. 3 ~0,2-0,3	
34	Puodas	Sienelė	Lipdyta	Ruda, pilka	-	42/40/8			Brūkšniuotu paviršiumi viduje, grūsto granito priemaišos	18	Nr. 2 Kv. 3 ~0,2-0,3	
35	Puodas	Sienelė	Lipdyta	Ruda, pilka	-	57/54/11			Kruopėtu paviršiumi išorėje ir brūkšniuotu viduje, grūsto granito priemaišos	33	Nr. 2 Kv. 3 ~0,2-0,3	152
36	Puodas	Sienelė	Lipdyta	Ruda, pilka	-	45/34/10			Brūkšniuotu paviršiumi išorėje ir viduje, grūsto granito priemaišos	14	Nr. 2 Kv. 3 ~0,2-0,3	152

Nr.	Indo rūšis	Fragmentas	Gamybos technika	Molio masė	Ornamentas	Matmenys (ilgis/plotis/storis) (mm)	Angos Ø	Dugno Ø	Požymiai	Svoris (g)	Radimo vieta (perkasa, kvadratas) gylis (m)	Foto nr.
37	Puodas	Sienelė	Lipdyta	Ruda, pilka	-	42/40/8			Brūkšniuotu paviršiumi išorėje ir viduje, grūsto granito priemaišos	16	Nr. 2 Kv. 3 ~0,2-0,3	152
38	Puodas	Sienelė	Lipdyta	Ruda	-	39/36/8			Kruopėtu ? paviršiumi ir viduje, grūsto granito priemaišos	19	Nr. 2 Kv. 3 ~0,2-0,3	
39	Puodas	Sienelė	Žiesta	Juoda	-	67/34/4			Be priemaišų; Juoda gotikinė	12	Nr. 2 Kv. 3 ~0,2-0,3	
40	Puodas	Sienelė	Lipdyta	Ruda, pilka	-	41/39/10			Brūkšniuotu paviršiumi išorėje ir viduje, grūsto granito priemaišos	18	Nr. 2 Kv. 3 ~0,2-0,3	
41	Puodas	Sienelė	Lipdyta	Ruda, pilka	-	37/29/10			Brūkšniuotu paviršiumi išorėje, grūsto granito priemaišos	16	Nr. 2 Kv. 3 ~0,2-0,3	
42	Puodas	Sienelė	Lipdyta	Ruda, pilka	-	56/38/11			Brūkšniuotu paviršiumi išorėje, grūsto granito priemaišos	18	Nr. 2 Kv. 3 ~0,2-0,3	
43	Puodas	Pakraštėlis	Lipdyta	Ruda, pilka	Gnaibytas	47/32/7	30		Lygiu paviršiumi, grūsto granito priemaišos. Klijuojasi su Nr. 28	12	Nr. 2 Kv. 3 ~0,2-0,3	
44	Puodelis	Pakraštėlis	Lipdyta	Ruda, pilka	-	32/30/4			Lygiu paviršiumi išorėje ir lygiu viduje, grūsto granito priemaišos	7	Nr. 2 Kv. 3 ~0,2-0,3	
45	Puodas	Dugnas	Lipdyta	Ruda, pilka	-	39/31/11			Brūkšniuotu paviršiumi viduje, grūsto granito priemaišos	12	Nr. 2 Kv. 3 ~0,2-0,3	

Nr.	Indo rūšis	Fragmentas	Gamybos technika	Molio masė	Ornamentas	Matmenys (ilgis/plotis/storis) (mm)	Angos Ø	Dugno Ø	Požymiai	Svoris (g)	Radimo vieta (perkasa, kvadratas) gylis (m)	Foto nr.
46	Puodas	Sienele	Lipdyta	Ruda, pilka	-	42/32/8			Kruopetu paviršiumi išorėje, grūsto granito priemaišos	15	Nr. 2 Kv. 3 ~0,2-0,3	
47	Puodas	Sienele	Lipdyta	Ruda	-	43/30/8			Brūkšniuotu paviršiumi išorėje ir viduje, grūsto granito priemaišos	13	Nr. 2 Kv. 3 ~0,2-0,3	
48	Puodas	Pakraštėlis	Lipdyta	Ruda	-	41/40/6			Brūkšniuotu paviršiumi išorėje, grūsto granito priemaišos	14	Nr. 2 Kv. 3 ~0,2-0,3	152
49	Puodas	Pakraštėlis	Lipdyta	Ruda, pilka	-	36/35/6			Lygiu paviršiumi, grūsto granito priemaišos	9	Nr. 2 Kv. 3 ~0,2-0,3	152
50	Puodas	Sienele	Lipdyta	Ruda, pilka	-	33/31/5			Brūkšniuotu paviršiumi išorėje, grūsto granito priemaišos	9	Nr. 2 Kv. 3 ~0,2-0,3	
51	Puodas	Sienele	Lipdyta	Ruda, pilka	-	36/32/8			Kruopetu paviršiumi išorėje, brūkšniuotu – viduje, grūsto granito priemaišos	14	Nr. 2 Kv. 3 ~0,2-0,3	
52	Puodas	Sienele	Lipdyta	Ruda, pilka	-	35/28/6			Brūkšniuotu paviršiumi išorėje, grūsto granito priemaišos	9	Nr. 2 Kv. 3 ~0,2-0,3	
53	Puodas	Priedugnis	Lipdyta	Ruda, pilka	-	31/28/7			Lygiu paviršiumi, grūsto granito priemaišos	12	Nr. 2 Kv. 3 ~0,2-0,3	
54	Puodas	Sienele	Lipdyta	Ruda, pilka	-	32/33/7			Lygiu paviršiumi, grūsto granito priemaišos	9	Nr. 2 Kv. 3 ~0,2-0,3	

Nr.	Indo rūšis	Fragmentas	Gamybos technika	Molio masė	Ornamentas	Matmenys (ilgis/plotis/storis) (mm)	Angos Ø	Dugno Ø	Požymiai	Svoris (g)	Radimo vieta (perkasa, kvadratas) gylis (m)	Foto nr.
55	Puodai	Sienelės	Lipdyta	Ruda, pilka	-	-			Brūkšniuotu paviršiumi, grūsto granito priemaišos, 42 fragmentai	243	Nr. 2 Kv. 3 ~0,2-0,3	
56	Puodas	Sienelė	Lipdyta	Ruda, pilka	-	39/37/11			Lygiu paviršiumi, grūsto granito priemaišos	20	Nr. 2 Kv. 4 ~0,1	
57	Puodelis	Priedugnis	Lipdyta	Ruda	-	40/36/5		4,5	Lygiu paviršiumi, grūsto granito priemaišos	17	Nr. 2 Kv. 4 ~0,1	151
58	Puodai	Sienelės	Lipdyta	Ruda, pilka	-	-			Brūkšniuotu paviršiumi, grūsto granito priemaišos, 2 fragmentai	3	Nr. 2 Kv. 4 ~0,1	
59	Puodas	Sienelė	Lipdyta	Ruda	Gnaibymas	52/31/5			Brūkšniuotu paviršiumi išorėje, grūsto granito priemaišos	14	Nr. 2 Kv. 4 ~0,2-0,3	151
60	Puodai	Sienelės	Lipdyta	Ruda, pilka	-	-			Brūkšniuotu paviršiumi, grūsto granito priemaišos, 3 fragmentai	16	Nr. 2 Kv. 4 ~0,2-0,3	
61	Puodas	Pakraštėlis	Lipdyta	Ruda	-	55/47/8	25		Brūkšniuotu paviršiumi viduje, grūsto granito priemaišos	32	Nr. 2 Kv. 4 ~0,4	151
62	Puodas	Dugnas	Lipdyta	Ruda, pilka	-	52/29/9			Lygiu paviršiumi, grūsto granito priemaišos	17	Nr. 2 Kv. 4 ~0,4	
63	Puodas	Sienelė	Lipdyta	Ruda	-	37/29/5			Lygiu paviršiumi, grūsto granito priemaišos	6	Nr. 2 Kv. 4 ~0,4	
64	Puodai	Sienelės	Lipdyta	Ruda, pilka	-	-			Brūkšniuotu paviršiumi, grūsto granito priemaišos, 4 fragmentai	21	Nr. 2 Kv. 4 ~0,4	

Nr.	Indo rūšis	Fragmentas	Gamybos technika	Molio masė	Ornamentas	Matmenys (ilgis/plotis/storis) (mm)	Angos Ø	Dugno Ø	Požymiai	Svoris (g)	Radimo vieta (perkasa, kvadratas) gylis (m)	Foto nr.
65	Puodas	Pakraštėlis	Lipdyta	Ruda	Pirštų įspaudėliai	45/42/6			Brūkšniuotu paviršiumi išorėje, grūsto granito priemaišos	16	Nr. 2 Kv. 4 ~0,8-1	151
66	Puodai	Sienelės	Lipdyta	Ruda, pilka	-	-			Brūkšniuotu paviršiumi, grūsto granito priemaišos, 9 fragmentai	41	Nr. 2 Kv. 4 ~0,8-1	
67	Puodas	Sienelė	Lipdyta	Ruda, pilka	-	41/34/9			Lygiu paviršiumi išorėje ir brūkšniuotu viduje grūsto granito priemaišos	16	Nr. 2 Kv. 5 ~0,2-0,3	
68	Puodai	Sienelės	Lipdyta	Ruda, pilka	-	-			Brūkšniuotu paviršiumi, grūsto granito priemaišos, 2 fragmentai	8	Nr. 2 Kv. 5 ~0,2-0,3	
69	Puodas	Sienelė	Lipdyta	Ruda, pilka	-	46/37/8			Brūkšniuotu paviršiumi išorėje ir viduje, grūsto granito priemaišos	23	Nr. 2 Kv. 5 ~0,4	151
70	Puodas	Sienelė	Lipdyta	Ruda, pilka	-	39/30/8			Brūkšniuotu paviršiumi išorėje ir viduje, grūsto granito priemaišos	12	Nr. 2 Kv. 5 ~0,4	
71	Puodai	Sienelės	Lipdyta	Ruda, pilka	-	-			Brūkšniuotu paviršiumi, grūsto granito priemaišos, 2 fragmentai	15	Nr. 2 Kv. 5 ~0,4	
72	Puodas	Sienelė	Lipdyta	Ruda, pilka	-	32/26/9			Lygiu paviršiumi, grūsto granito priemaišos	8	Nr. 2 Kv. 6 ~0,1	
73	Puodai	Sienelės	Lipdyta	Ruda, pilka	-	-			Brūkšniuotu paviršiumi, grūsto granito priemaišos, 3 fragmentai	11	Nr. 2 Kv. 6 ~0,1	

Nr.	Indo rūšis	Fragmentas	Gamybos technika	Molio masė	Ornamentas	Matmenys (ilgis/plotis/storis) (mm)	Angos Ø	Dugno Ø	Požymiai	Svoris (g)	Radimo vieta (perkasa, kvadratas) gylis (m)	Foto nr.
74	Puodelis	Pakraštėlis	Lipdyta	Ruda, pilka	-	32/27/6			Lygiu paviršiumi, grūsto granito priemaišos	7	Nr. 2 Kv. 6 ~0,2-0,3	
75	Puodas	Sienelė	Lipdyta	Ruda, pilka	-	45/30/12			Lygiu išorėje ir brūkšniuotu paviršiumi viduje, grūsto granito priemaišos	12	Nr. 2 Kv. 6 ~0,2-0,3	152
76	Puodai	Sienelės 2 vnt., pakraštėlis 1 vnt.	Lipdyta	Ruda, pilka	-	-			Lygiu paviršiumi, grūsto granito priemaišos, 3 fragmentai	19	Nr. 2 Kv. 6 ~0,2-0,3	
77	Puodas	Sienelė	Lipdyta	Ruda, pilka	-	31/18/6			Lygiu paviršiumi, grūsto granito priemaišos	4	Nr. 2 Kv. 6 ~0,4	
78	Puodai	Sienelės	Lipdyta	Ruda, pilka	-	-			Lygiu paviršiumi, grūsto granito priemaišos, 2 fragmentai	12	Nr. 3 Kv. 1 ~0,45	
79	Puodelis	Priedugnis	Lipdyta	Ruda	-	47/45/7		8	Lygiu paviršiumi, grūsto granito priemaišos	16	Nr. 3 Kv. 1-2 ~0,1	153
80	Puodas	Sienelė	Žiesta	Juoda	-	29/28/5			Be priemaišų, lygiu paviršiumi. Juoda gotikinė.	4	Nr. 3 Kv. 1-2 ~0,1	
81	Puodas	Sienelė	Lipdyta	Ruda, pilka	-	41/34/6			Brūkšniuotu paviršiumi viduje ir išorėje, grūsto granito priemaišos	12	Nr. 3 Kv. 1-2 ~0,1	153
82	Puodai	Sienelės	Lipdyta	Ruda, pilka	-	-			Brūkšniuotu paviršiumi, grūsto granito priemaišos, 3 fragmentai	17	Nr. 3 Kv. 1-2 ~0,1	
83	Puodas	Sienelė	Žiesta	Juoda	-	58/50/6			Be priemaišų, lygiu paviršiumi. Juoda gotikinė.	21	Nr. 3 Kv. 2 ~0,2-0,3	

Nr.	Indo rūšis	Fragmentas	Gamybos technika	Molio masė	Ornamentas	Matmenys (ilgis/plotis/storis) (mm)	Angos Ø	Dugno Ø	Požymiai	Svoris (g)	Radimo vieta (perkasa, kvadratas) gylis (m)	Foto nr.
84	Puodas	Sienelė	Lipdyta	Ruda, pilka	-	45/33/6			Brūkšniuotu paviršiumi išorėje, grūsto granito priemaišos	13	Nr. 3 Kv. 2 ~0,2-0,3	
85	Puodas	Sienelė	Lipdyta	Ruda, pilka	-	27/23/9			Kruopėtu paviršiumi išorėje, grūsto granito priemaišos	6	Nr. 3 Kv. 2 ~0,2-0,3	
86	Puodas	Sienelė	Lipdyta	Ruda, pilka	Gnaibytas	34/30/7			Brūkšniuotu paviršiumi išorėje, grūsto granito priemaišos	9	Nr. 3 Kv. 2 ~0,4	
87	Puodas	Sienelė	Žiesta	Juoda	-	55/41/5			Be priemaišų, lygiu paviršiumi. Juoda gotikinė.	13	Nr. 3 Kv. 2 ~0,4	
88	Puodai	Sienelės 2 vnt., pakraštėlis 1 vnt.	Lipdyta	Ruda, pilka	-	-			Brūkšniuotu paviršiumi, grūsto granito priemaišos, 3 fragmentai	17	Nr. 3 Kv. 2 ~0,4	
89	Puodas	Sienelė	Lipdyta	Ruda, pilka	-	48/45/9			Brūkšniuotu paviršiumi išorėje, briauninis, grūsto granito priemaišos. Klijuojasi su Nr. 92	20	Nr. 3 Kv. 2-3 ~0,4	153
90	Puodas	Sienelė	Lipdyta	Ruda, pilka	-	50/42/5			Brūkšniuotu paviršiumi išorėje, grūsto granito priemaišos	17	Nr. 3 Kv. 2-3 ~0,4	153
91	Puodas	Sienelė	Lipdyta	Ruda, pilka	-	56/54/10			Brūkšniuotu paviršiumi išorėje, briauninis, grūsto granito priemaišos	32	Nr. 3 Kv. 2-3 ~0,4	153
92	Puodas	Sienelė	Lipdyta	Ruda, pilka	-	61/44/9			Brūkšniuotu paviršiumi išorėje, briauninis, grūsto granito priemaišos. Klijuojasi su Nr. 89	31	Nr. 3 Kv. 2-3 ~0,4	153

Nr.	Indo rūšis	Fragmentas	Gamybos technika	Molio masė	Ornamentas	Matmenys (ilgis/plotis/storis) (mm)	Angos Ø	Dugno Ø	Požymiai	Svoris (g)	Radimo vieta (perkasa, kvadratas) gylis (m)	Foto nr.
93	Puodas	Sienelė	Lipdyta	Ruda, pilka	-	43/40/6			Brūkšniuotu paviršiumi išorėje ir viduje, grūsto granito priemaišos	18	Nr. 3 Kv. 2-3 ~0,4	153
94	Puodai	Sienelės	Lipdyta	Ruda, pilka	-	-			Brūkšniuotu paviršiumi, grūsto granito priemaišos, 7 fragmentai	39	Nr. 3 Kv. 2-3 ~0,4	
95	Puodas	Sienelė	Lipdyta	Ruda	-	38/31/8			Brūkšniuotu paviršiumi išorėje, grūsto granito priemaišos	9	Nr. 3 Kv. 2-3 ~0,5	
96	Puodas	Sienelė	Lipdyta	Ruda, pilka	-	34/27/6			Brūkšniuotu paviršiumi išorėje, grūsto granito priemaišos	8	Nr. 3 Kv. 2-3 ~0,5	
97	Puodas	Sienelė	Žiesta	Juoda	-	41/22/5			Be priemaišų, lygiu paviršiumi. Juoda gotikinė.	6	Nr. 3 Kv. 2-3 ~0,5	
98	Puodas	Sienelė	Lipdyta	Ruda, pilka	-	40/38/8			Brūkšniuotu paviršiumi išorėje, grūsto granito priemaišos	15	Nr. 3 Kv. 5 ~0,1	
99	Puodai	Sienelės	Lipdyta	Ruda, pilka	-	-			Brūkšniuotu paviršiumi, grūsto granito priemaišos, 4 fragmentai	21	Nr. 3 Kv. 5 ~0,1	
100	Puodas	Sienelė	Lipdyta	Ruda, pilka	-	42/29/7			Brūkšniuotu paviršiumi išorėje, grūsto granito priemaišos	13	Nr. 3 Kv. 5 ~0,2-0,3	
101	Puodas	Pakraštėlis	Lipdyta	Ruda	-	27/21/5			Lygiu paviršiumi, grūsto granito priemaišos	5	Nr. 3 Kv. 5 ~0,2-0,3	
102	Puodas	Pakraštėlis	Lipdyta	Ruda	-	39/23/6			Lygiu paviršiumi, grūsto granito priemaišos	9	Nr. 3 Kv. 5-6 ~0,1	

Nr.	Indo rūšis	Fragmentas	Gamybos technika	Molio masė	Ornamentas	Matmenys (ilgis/plotis/storis) (mm)	Angos Ø	Dugno Ø	Požymiai	Svoris (g)	Radimo vieta (perkasa, kvadratas, gylis (m))	Foto nr.
103	Puodai	Sienelės	Lipdyta	Ruda, pilka	-	-			Brūkšniuotu paviršiumi, grūsto granito priemaišos, 5 fragmentai	24	Nr. 3 Kv. 5-6 ~0,1	
104	Puodas	Sienelė	Lipdyta	Ruda, pilka	-	29/26/5			Lygiu paviršiumi, grūsto granito priemaišos	4	Nr. 3 Kv. 6 ~0,4	
105	Puodai	Sienelės	Lipdyta	Ruda	-	-			Lygiu paviršiumi, grūsto granito priemaišos, 3 fragmentai	14	Nr. 4 Kv. x11-y1 ~0,1	
106	Puodas	Sienelė	Lipdyta	Ruda, pilka	-	52/47/6			Brūkšniuotu paviršiumi išorėje, grūsto granito priemaišos	21	Nr. 4 Kv. x11/12-y1/2 ~0,4; Duobė Nr. 2	
107	Puodas	Sienelė	Lipdyta	Ruda	-	53/50/6			Brūkšniuotu paviršiumi išorėje ir viduje, grūsto granito priemaišos	17	Nr. 4 Kv. x11/12-y1/2 ~0,4; Duobė Nr. 2	155
108	Puodai	Sienelės	Lipdyta	Ruda, pilka	-	-			Brūkšniuotu paviršiumi, grūsto granito priemaišos, 3 fragmentai	15	Nr. 4 Kv. x11-12/y1-2 ~0,4; Duobė Nr. 2	
109	Puodai	Sienelės	Lipdyta	Ruda, pilka	-	-			Brūkšniuotu paviršiumi, grūsto granito priemaišos, 3 fragmentai	8	Nr. 4 Kv. x12-y1 ~0,1	
110	Puodas	Sienelė	Lipdyta	Ruda, pilka	-	35/34/6			Brūkšniuotu paviršiumi išorėje ir viduje, grūsto granito priemaišos	11	Nr. 4 Kv. x13-y1 ~0,1	

Nr.	Indo rūšis	Fragmentas	Gamybos technika	Molio masė	Ornamentas	Matmenys (ilgis/plotis/storis) (mm)	Angos Ø	Dugno Ø	Požymiai	Svoris (g)	Radimo vieta (perkasa, kvadratas) gylis (m)	Foto nr.
111	Puodai	Sienelės	Lipdyta	Ruda, pilka	-	-			Brūkšniuotu paviršiumi, grūsto granito priemaišos, 2 fragmentai	11	Nr. 4 Kv. x13-y1 ~0,1	
112	Puodas	Sienelė	Lipdyta	Ruda, pilka	-	37/26/7			Grūsto granito priemaišos	7	Nr. 4 Kv. x14-y1 ~0,1	
113	Puodas	Sienelė	Lipdyta	Ruda, pilka	-	48/40/6			Brūkšniuotu paviršiumi išorėje, grūsto granito priemaišos	15	Nr. 4 Kv. x14-y1 ~0,3	
114	Puodelis	Sienelė	Lipdyta	Ruda	-	44/43/8			Lygiu paviršiumi, grūsto granito priemaišos	18	Nr. 4 Kv. x15-y1 ~0,3	155
115	Puodelis	Dugnas	Lipdyta	Ruda	-	36/22/5			Lygiu paviršiumi, grūsto granito priemaišos	7	Nr. 4 Kv. x15-y1 ~0,3	
116	Puodas	Sienelė	Lipdyta	Ruda	-	66/44/7			Brūkšniuotu paviršiumi išorėje, grūsto granito priemaišos	26	Nr. 4 Kv. x16-y1 ~0,1	
117	Puodas	Sienelė	Lipdyta	Ruda, pilka	-	65/59/8			Brūkšniuotu paviršiumi išorėje ir viduje, grūsto granito priemaišos	43	Nr. 4 Kv. x16-y1 ~0,1	155
118	Puodai	Sienelės	Lipdyta	Ruda	-	-			Brūkšniuotu paviršiumi, grūsto granito priemaišos, 2 fragmentai	12	Nr. 4 Kv. x16-y1 ~0,1	
119	Puodas	Priedugnis	Lipdyta	Ruda, pilka	-	42/30/8			Brūkšniuoto puodo dalis, grūsto granito priemaišos	17	Nr. 4 Kv. x16-y1 ~0,2	

Nr.	Indo rūšis	Fragmentas	Gamybos technika	Molio masė	Ornamentas	Matmenys (ilgis/plotis/storis) (mm)	Angos Ø	Dugno Ø	Požymiai	Svoris (g)	Radimo vieta (perkasa, kvadratas) gylis (m)	Foto nr.
120	Puodas	Sienele	Lipdyta	Ruda	Gnaibymas	61/32/8			Brūkšniuotu paviršiumi išorėje ir viduje, grūsto granito priemaišos. Klijuojasi su Nr. 131	20	Nr. 4 Kv. x16-y1 ~0,2	
121	Puodas	Dugnas	Lipdyta	Ruda, pilka	-	40/30/11		13	Brūkšniuoto puodo dalis, grūsto granito priemaišos. Klijuojasi su Nr. 122	14	Nr. 4 Kv. x16-y1 ~0,2	
122	Puodas	Priedugnis	Lipdyta	Ruda, pilka	-	37/24/10		13	Brūkšniuoto puodo dalis, grūsto granito priemaišos. Klijuojasi su Nr. 121.	16	Nr. 4 Kv. x16-y1 ~0,2	
123	Puodas	Pakraštėlis	Lipdyta	Ruda	-	42/30/5			Lygiu paviršiumi, grūsto granito priemaišos	10	Nr. 4 Kv. x16-y1 ~0,2	
124	Puodas	Sienele	Lipdyta	Ruda	-	43/34/7			Brūkšniuotu paviršiumi išorėje, briauninis, grūsto granito priemaišos. Klijuojasi su Nr. 126	13	Nr. 4 Kv. x16-y1 ~0,2	
125	Puodas	Sienele	Lipdyta	Ruda, pilka	-	68/41/9			Brūkšniuotu paviršiumi išorėje ir viduje, briauninis, grūsto granito priemaišos	29	Nr. 4 Kv. x16-y1 ~0,2	
126	Puodas	Sienele	Lipdyta	Ruda, pilka	-	44/40/7			Brūkšniuotu paviršiumi išorėje, briauninis, grūsto granito priemaišos. Klijuojasi su Nr. 124	16	Nr. 4 Kv. x16-y1 ~0,2	156

Nr.	Indo rūšis	Fragmentas	Gamybos technika	Molio masė	Ornamentas	Matmenys (ilgis/plotis/storis) (mm)	Angos Ø	Dugno Ø	Požymiai	Svoris (g)	Radimo vieta (perkasa, kvadratas, gylis (m))	Foto nr.
127	Puodas	Sienelė	Lipdyta	Ruda, pilka	-	71/56/8			Brūkšniuotu paviršiumi išorėje ir viduje, grūsto granito priemaišos	29	Nr. 4 Kv. x16-y1 ~0,2	
128	Puodas	Sienelė	Lipdyta	Ruda, pilka	-	62/45/8			Brūkšniuotu paviršiumi išorėje, grūsto granito priemaišos	28	Nr. 4 Kv. x16-y1 ~0,2	156
129	Puodas	Sienelė	Lipdyta	Ruda	-	46/40/6			Brūkšniuotu paviršiumi išorėje, grūsto granito priemaišos	18	Nr. 4 Kv. x16-y1 ~0,2	
130	Puodas	Sienelė	Lipdyta	Ruda, pilka	-	54/46/8			Brūkšniuotu paviršiumi išorėje, grūsto granito priemaišos	27	Nr. 4 Kv. x16-y1 ~0,2	
131	Puodas	Sienelė	Lipdyta	Ruda	Gnaibytas	60/44/8			Brūkšniuotu paviršiumi išorėje, briauninis, grūsto granito priemaišos. Klijuojasi su Nr. 120	23	Nr. 4 Kv. x16-y1 ~0,2	156
132	Puodas	Sienelė	Lipdyta	Ruda, pilka	-	62/39/7			Brūkšniuotu paviršiumi išorėje, grūsto granito priemaišos	19	Nr. 4 Kv. x16-y1 ~0,2	
133	Puodas	Pakraštėlis	Lipdyta	Ruda, pilka	-	39/23/5			Brūkšniuotu paviršiumi išorėje, grūsto granito priemaišos	6	Nr. 4 Kv. x16-y1 ~0,2	
134	Puodai	Sienelės	Lipdyta	Ruda, pilka	-	-			Brūkšniuotu paviršiumi, grūsto granito priemaišos, 17 fragmentų	102	Nr. 4 Kv. x16-y1 ~0,2	

Nr.	Indo rūšis	Fragmentas	Gamybos technika	Molio masė	Ornamentas	Matmenys (ilgis/plotis/storis) (mm)	Angos Ø	Dugno Ø	Požymiai	Svoris (g)	Radimo vieta (perkasa, kvadratas, gylis (m))	Foto nr.
135	Puodai	Sienelės	Lipdyta	Ruda, pilka	-	-			Brūkšniuotu paviršiumi, grūsto granito priemaišos, 2 fragmentai	10	Nr. 4 Kv. x11-y2 ~0,1	
136	Puodas	Sienelė	Lipdyta	Ruda, pilka	-	46/37/6			Brūkšniuotu paviršiumi išorėje ir viduje, grūsto granito priemaišos	15	Nr. 4 Kv. x11-y2 ~0,3; Duobė Nr. 1	
137	Puodas	Sienelė	Lipdyta	Ruda	-	47/23/7			Brūkšniuotu paviršiumi išorėje ir viduje, grūsto granito priemaišos	11	Nr. 4 Kv. x11-y2 ~0,3; Duobė Nr. 1	
138	Puodai	Sienelės	Lipdyta	Ruda, pilka	-	-			Brūkšniuotu paviršiumi, grūsto granito priemaišos, 4 fragmentai	22	Nr. 4 Kv. x11-y2 ~0,3; Duobė Nr. 1	
139	Puodas	Dugnas	Lipdyta	Ruda, pilka	-	42/35/9			Grūsto granito priemaišos	14	Nr. 4 Kv. x12-y2 ~0,1	
140	Puodai	Sienelės	Lipdyta	Ruda, pilka	-	-			Brūkšniuotu paviršiumi, grūsto granito priemaišos, 4 fragmentai	17	Nr. 4 Kv. x13-y2 ~0,2; duobė Nr. 3	
141	Puodas	Sienelė	Lipdyta	Ruda	-	54/40/5			Brūkšniuotu paviršiumi išorėje, grūsto granito priemaišos	13	Nr. 4 Kv. x13-y2 ~0,3; duobė Nr. 3	155
142	Puodas	Sienelė suklijuota iš 2 vnt.	Lipdyta	Ruda, pilka	-	50/34/7			Brūkšniuotu paviršiumi, grūsto granito priemaišos	12	Nr. 4 Kv. x13-y2 ~0,3; duobė Nr. 3	
143	Puodas	Sienelė	Lipdyta	Ruda, pilka	-	51/47/9			Brūkšniuotu paviršiumi išorėje, grūsto granito priemaišos	25	Nr. 4 Kv. x14-y2 ~0,3	

Nr.	Indo rūšis	Fragmentas	Gamybos technika	Molio masė	Ornamentas	Matmenys (ilgis/plotis/storis) (mm)	Angos Ø	Dugno Ø	Požymiai	Svoris (g)	Radimo vieta (perkasa, kvadratas), gylis (m)	Foto nr.
144	Puodas	Sienele	Lipdyta	Ruda, pilka	Gnaibytas	49/33/5			Brūkšniuotu paviršiumi išorėje, briauninis, grūsto granito priemaišos	13	Nr. 4 Kv. x14-y2 ~0,3	155
145	Puodas	Sienele	Lipdyta	Ruda	-	44/31/6			Brūkšniuotu paviršiumi išorėje, grūsto granito priemaišos	11	Nr. 4 Kv. x14-y2 ~0,3	
146	Puodai	Sieneles	Lipdyta	Ruda, pilka	-	-			Brūkšniuotu paviršiumi, grūsto granito priemaišos, 5 fragmentai	30	Nr. 4 Kv. x14-y2 ~0,3	
147	Puodas	Sienele	Lipdyta	Ruda	-	36/33/7			Brūkšniuotu paviršiumi išorėje, grūsto granito priemaišos	12	Nr. 4 Kv. x16-y2 ~0,2	
148	Lėkštė	Pakraštėlis	Žiesta	Juoda	-	43/32/6	15		Be priemaišų	10	Nr. 4 Kv. x16-y2 ~0,2	
149	Puodas	Sienele	Lipdyta	Ruda	-	42/29/6			Brūkšniuotu paviršiumi išorėje, grūsto granito priemaišos	11	Nr. 4 Kv. x12/13-y2/3 ~0,3	
150	Puodas	Pakraštėlis	Lipdyta	Ruda	-	36/34/7			Brūkšniuotu paviršiumi išorėje, briauninis, grūsto granito priemaišos	13	Nr. 4 Kv. x12/13-y2/3 ~0,3	
151	Puodas	Pakraštėlis	Lipdyta	Ruda, pilka	-	43/35/6			Lygiu paviršiumi, grūsto granito priemaišos	16	Nr. 4 Kv. x12/13-y2/3 ~0,3	156
152	Puodas	Sienele	Lipdyta	Ruda	-	43/34/6			Brūkšniuotu paviršiumi išorėje, grūsto granito priemaišos	12	Nr. 4 Kv. x12/13-y2/3 ~0,3	

Nr.	Indo rūšis	Fragmentas	Gamybos technika	Molio masė	Ornamentas	Matmenys (ilgis/plotis/storis) (mm)	Angos Ø	Dugno Ø	Požymiai	Svoris (g)	Radimo vieta (perkasa, kvadratas), gylis (m)	Foto nr.
153	Puodas	Sienele	Lipdyta	Ruda, pilka	-	47/46/7			Brūkšniuotu paviršiumi išorėje, grūsto granito priemaišos	19	Nr. 4 Kv. x12/13-y2/3 ~0,3	
154	Puodas	Sienele	Lipdyta	Ruda, pilka	-	39/34/5			Brūkšniuotu paviršiumi išorėje, grūsto granito priemaišos	8	Nr. 4 Kv. x12/13-y2/3 ~0,3	
155	Puodas	Sienele	Lipdyta	Ruda, pilka	-	60/42/6			Brūkšniuotu paviršiumi išorėje, grūsto granito priemaišos	18	Nr. 4 Kv. x12/13-y2/3 ~0,3	156
156	Puodas	Sienele	Lipdyta	Ruda, pilka	-	60/46/6			Brūkšniuotu paviršiumi išorėje, grūsto granito priemaišos	23	Nr. 4 Kv. x12/13-y2/3 ~0,3	
157	Puodas	Sienele	Lipdyta	Ruda	-	42/33/6			Brūkšniuotu paviršiumi išorėje, grūsto granito priemaišos	10	Nr. 4 Kv. x12/13-y2/3 ~0,3	
158	Puodas	Pakraštėlis	Lipdyta	Ruda, pilka	-	51/37/4			Lygiu paviršiumi, S forma, grūsto granito priemaišos	14	Nr. 4 Kv. x12/13-y2/3 ~0,3	156
159	Puodas	Pakraštėlis	Lipdyta	Ruda, pilka	-	34/31/5			Brūkšniuotu paviršiumi išorėje, grūsto granito priemaišos	7	Nr. 4 Kv. x12/13-y2/3 ~0,3	
160	Puodas	Sienele	Lipdyta	Ruda, pilka	-	36/24/7			Brūkšniuotu paviršiumi išorėje, grūsto granito priemaišos	9	Nr. 4 Kv. x12/13-y2/3 ~0,3	
161	Puodas	Sienele	Lipdyta	Ruda	-	41/26/6			Brūkšniuotu paviršiumi išorėje, grūsto granito priemaišos	7	Nr. 4 Kv. x12/13-y2/3 ~0,3	

Nr.	Indo rūšis	Fragmentas	Gamybos technika	Molio masė	Ornamentas	Matmenys (ilgis/plotis/storis) (mm)	Angos Ø	Dugno Ø	Požymiai	Svoris (g)	Radimo vieta (perkasa, kvadratas, gylis (m))	Foto nr.
162	Puodai	Sienelės	Lipdyta	Ruda, pilka	-	-			Brūkšniuotu paviršiumi, grūsto granito priemaišos, 8 fragmentai	45	Nr. 4 Kv. x12/13-y2/3 ~0,3	
163	Puodas	Sienelė	Lipdyta	Ruda, pilka	-	36/25/10			Lygiu paviršiumi, grūsto granito priemaišos	9	Nr. 4 Kv. x11-y3 ~0,1	
164	Puodelis	Pakraštėlis	Lipdyta	Ruda	-	39/30/6			Lygiu paviršiumi, grūsto granito priemaišos	10	Nr. 4 Kv. x11-y3 ~0,1	155
165	Puodas	Sienelė	Lipdyta	Ruda	-	35/27/6			Brūkšniuotu paviršiumi išorėje, grūsto granito priemaišos	8	Nr. 4 Kv. x11-y3 ~0,1	
166	Puodai	Sienelės	Lipdyta	Ruda, pilka	-	-			Brūkšniuotu paviršiumi, grūsto granito priemaišos, 2 fragmentai	18	Nr. 4 Kv. x13-y3 ~0,1	
167	Puodas	Sienelė	Lipdyta	Ruda, pilka	-	64/43/7			Brūkšniuotu paviršiumi išorėje, grūsto granito priemaišos	21	Nr. 4 Kv. x14-y3 ~0,1	
168	Puodas	Dugnas	Lipdyta	Ruda, pilka	-	40/37/8			Lygiu paviršiumi, grūsto granito priemaišos	10	Nr. 4 Kv. x14-y3 ~0,1	
169	Puodai	Sienelės	Lipdyta	Ruda, pilka	-	-			Brūkšniuotu paviršiumi, grūsto granito priemaišos, 3 fragmentai	9	Nr. 4 Kv. x14-y3 ~0,1	
170	Puodas	Sienelė	Lipdyta	Ruda	-	43/33/7			Brūkšniuotu paviršiumi išorėje ir viduje, grūsto granito priemaišos	11	Nr. 4 Kv. x15-y3 ~0,2	
171	Puodai	Sienelės	Lipdyta	Ruda, pilka	-	-			Brūkšniuotu paviršiumi, grūsto granito priemaišos, 2 fragmentai	9	Nr. 4 Kv. x16-y3 ~0,2	

Nr.	Indo rūšis	Fragmentas	Gamybos technika	Molio masė	Ornamentas	Matmenys (ilgis/plotis/storis) (mm)	Angos Ø	Dugno Ø	Požymiai	Svoris (g)	Radimo vieta (perkasa, kvadratas, gylis (m))	Foto nr.
172	Puodai	Sienelės	Lipdyta	Ruda, pilka	-	-			Brūkšniuotu paviršiumi, grūsto granito priemaišos, 3 fragmentai	8	Nr. 4 Kv. x19-y3 ~0,2	
173	Puodai	Sienelės	Lipdyta	Ruda, pilka	-	-			Brūkšniuotu paviršiumi, grūsto granito priemaišos, 2 fragmentai	13	Nr. 4 Kv. x11-y4 ~0,2	
174	Puodai	Sienelės	Lipdyta	Ruda, pilka	-	-			Brūkšniuotu paviršiumi, grūsto granito priemaišos, 3 fragmentai	20	Nr. 4 Kv. x12-y4 ~0,1	
175	Puodai	Sienelės	Lipdyta	Ruda, pilka	-	-			Brūkšniuotu paviršiumi, grūsto granito priemaišos, 3 fragmentai	15	Nr. 4 Kv. x14-y4 ~0,1	
176	Puodai	Sienelės	Lipdyta	Ruda, pilka	-	-			Brūkšniuotu paviršiumi, grūsto granito priemaišos, 5 fragmentai	38	Nr. 4 Kv. x15-y4 ~0,1	
177	Puodai	Sienelės	Lipdyta	Ruda, pilka	-	-			Brūkšniuotu paviršiumi, grūsto granito priemaišos, 2 fragmentai	12	Nr. 4 Kv. x16-y4 ~0,2	
178	Tiglis?	Pakraštėlis	Lipdyta	Ruda	-	39/33/4	10		Lygiu paviršiumi, grūsto granito priemaišos	7	Nr. 4 Kv. x11-y5 ~0,2	155
179	Puodas	Pakraštėlis	Žiesta	Juoda	-	50/30/7			Smulkios grūsto granito priemaišos	14	Nr. 4 Kv. x11-y5 ~0,2	
180	Puodas	Pakraštėlis	Žiesta	Juoda	-	64/40/8			Smulkios grūsto granito priemaišos	29	Nr. 4 Kv. x11-y5 ~0,2	
181	Puodas	Sienelė	Lipdyta	Ruda, pilka	-	38/35/6			Brūkšniuotu paviršiumi išorėje, grūsto granito priemaišos	10	Nr. 4 Kv. x11-y5 ~0,4	

Nr.	Indo rūšis	Fragmentas	Gamybos technika	Molio masė	Ornamentas	Matmenys (ilgis/plotis/storis) (mm)	Angos Ø	Dugno Ø	Požymiai	Svoris (g)	Radimo vieta (perkasa, kvadratas, gylis (m))	Foto nr.
182	Puodai	Sienelės	Lipdyta	Ruda, pilka	-	-			Brūkšniuotu paviršiumi, grūsto granito priemaišos, 3 fragmentai	17	Nr. 4 Kv. x11-y5 ~0,4	
183	Puodai	Sienelės	Lipdyta	Ruda, pilka	-	-			Brūkšniuotu paviršiumi, grūsto granito priemaišos, 2 fragmentai	9	Nr. 4 Kv. x12-y6 ~0,2	
184	Puodai	Sienelės	Lipdyta	Ruda, pilka	-	-			Brūkšniuotu paviršiumi, grūsto granito priemaišos, 5 fragmentai	28	Nr. 4 Kv. x15-y6 ~0,1	
185	Puodas	Sienelė	Žiesta	Juoda	-	73/58/8			Smulkios grūsto granito priemaišos	51	Nr. 4 Kv. x11-y7 ~0,2	
186	Puodas	Sienelė	Žiesta	Juoda	-	55/53/7			Smulkios grūsto granito priemaišos	29	Nr. 4 Kv. x11-y7 ~0,2	
187	Puodas	Sienelė	Žiesta	Juoda	-	62/43/7			Smulkios grūsto granito priemaišos. Klijuojasi su Nr. 188	28	Nr. 4 Kv. x11-y7 ~0,2	
188	Puodas	Sienelė	Žiesta	Juoda	-	46/33/7			Smulkios grūsto granito priemaišos. Klijuojasi su Nr. 187	13	Nr. 4 Kv. x11-y7 ~0,2	
189	Puodas	Sienelė	Žiesta	Juoda	-	47/45/7			Smulkios grūsto granito priemaišos	16	Nr. 4 Kv. x11-y7 ~0,2	
190	Puodai	Sienelės	Lipdyta	Ruda, pilka	-	-			Brūkšniuotu paviršiumi, grūsto granito priemaišos, 6 fragmentai	27	Nr. 4 Kv. x11-y7 ~0,2	
191	Puodas	Sienelė	Lipdyta	Ruda, pilka	-	55/51/8			Brūkšniuotu paviršiumi išorėje ir viduje, grūsto granito priemaišos	28	Nr. 4 Kv. x14-y7 ~0,3	

Nr.	Indo rūšis	Fragmentas	Gamybos technika	Molio masė	Ornamentas	Matmenys (ilgis/plotis/storis) (mm)	Angos Ø	Dugno Ø	Požymiai	Svoris (g)	Radimo vieta (perkasa, kvadratas, gylis (m))	Foto nr.
192	Puodai	Sienelės	Lipdyta	Ruda, pilka	-	-			Brūkšniuotu paviršiumi, grūsto granito priemaišos, 4 fragmentai	26	Nr. 4 Kv. x16-y7/8 ~0,35	
193	Puodas	Dugnas, sienelės	Lipdyta	Ruda, pilka	-	-		7,1	Lygiu paviršiumi, grūsto granito priemaišos, sukljuoti 4 fragmentai	101	Nr. 4 Kv. x19-y7/8 ~0,2; Duobė Nr. 11	169
194	Puodai	Sienelės	Lipdyta	Ruda, pilka	-	-			Brūkšniuotu paviršiumi, grūsto granito priemaišos, 4 fragmentai	18	Nr. 4 Kv. x15-y8 ~0,1	
195	Puodas	Sienelė	Lipdyta	Ruda, pilka	-	45/41/6			Brūkšniuotu paviršiumi išorėje, grūsto granito priemaišos	17	Nr. 4 Kv. x19-y8 ~0,3	
196	Puodas	Sienelė	Lipdyta	Ruda, pilka	-	39/33/9			Brūkšniuotu paviršiumi išorėje, grūsto granito priemaišos	16	Nr. 4 Kv. x19-y8 ~0,3; Duobė Nr. 11	155
197	Puodai	Sienelės	Lipdyta	Ruda, pilka	-	-			Lygiu paviršiumi, grūsto granito priemaišos, 2 fragmentai	7	Nr. 4 Kv. x19-y8 ~0,3; Duobė Nr. 11	
198	Puodai	Sienelės	Lipdyta	Ruda, pilka	-	-			Brūkšniuotu paviršiumi, grūsto granito priemaišos, 12 fragmentai	65	Nr. 5 Kv. x1-y1 ~0,2	
199	Puodas	Sienelė	Lipdyta	Ruda, pilka	-	36/32/8			Brūkšniuotu paviršiumi išorėje, grūsto granito priemaišos	13	Nr. 5 Kv. x1-y1 ~0,5	
200	Puodas	Sienelė	Lipdyta	Ruda, pilka	-	46/35/7			Brūkšniuotu paviršiumi išorėje ir viduje, grūsto granito priemaišos	13	Nr. 5 Kv. x1-y1 ~0,5	

Nr.	Indo rūšis	Fragmentas	Gamybos technika	Molio masė	Ornamentas	Matmenys (ilgis/plotis/storis) (mm)	Angos Ø	Dugno Ø	Požymiai	Svoris (g)	Radimo vieta (perkasa, kvadratas), gylis (m)	Foto nr.
201	Puodai	Sienelės	Lipdyta	Ruda, pilka	-	-			Brūkšniuotu paviršiumi, grūsto granito priemaišos, 3 fragmentai	26	Nr. 5 Kv. x1-y1 ~0,5	
202	Puodai	Sienelės	Lipdyta	Ruda, pilka	-	-			Brūkšniuotu paviršiumi, grūsto granito priemaišos, 2 fragmentai	11	Nr. 5 Kv. x2-y1 ~0,1	
203	Puodai	Sienelės	Lipdyta	Ruda, pilka	-	-			Brūkšniuotu paviršiumi, grūsto granito priemaišos, 3 fragmentai	20	Nr. 5 Kv. x3-y1 ~0,1	
204	Puodas	Sienelė	Lipdyta	Ruda, pilka	-	50/31/7			Brūkšniuotu paviršiumi viduje, grūsto granito priemaišos	11	Nr. 5 Kv. x4-y1 ~0,2	
205	Puodai	Sienelės	Lipdyta	Ruda, pilka	-	-			Brūkšniuotu paviršiumi, grūsto granito priemaišos, 6 fragmentai	37	Nr. 5 Kv. x4-y1 ~0,2	
206	Puodas	Sienelė	Lipdyta	Ruda	-	42/33/7			Brūkšniuotu paviršiumi išorėje ir viduje, grūsto granito priemaišos	14	Nr. 5 Kv. x5-y1 ~0,2	
207	Puodas	Sienelė	Lipdyta	Ruda, pilka	-	36/27/5			Brūkšniuotu paviršiumi išorėje ir viduje, grūsto granito priemaišos	8	Nr. 5 Kv. x5-y1 ~0,2	
208	Puodas	Sienelė	Lipdyta	Ruda, pilka	-	51/36/8			Lygiu paviršiumi, grūsto granito priemaišos	21	Nr. 5 Kv. x5-y1 ~0,2	
209	Puodas	Sienelė	Lipdyta	Ruda, pilka	-	66/41/8			Brūkšniuotu paviršiumi išorėje, grūsto granito priemaišos	29	Nr. 5 Kv. x5-y1 ~0,2	159

Nr.	Indo rūšis	Fragmentas	Gamybos technika	Molio masė	Ornamentas	Matmenys (ilgis/plotis/storis) (mm)	Angos Ø	Dugno Ø	Požymiai	Svoris (g)	Radimo vieta (perkasa, kvadratas) gylis (m)	Foto nr.
210	Puodai	Sienelės	Lipdyta	Ruda, pilka	-	-			Brūkšniuotu paviršiumi, grūsto granito priemaišos, 4 fragmentai	20	Nr. 5 Kv. x5-y1 ~0,2	
211	Puodai	Sienelės	Lipdyta	Ruda, pilka	-	-			Brūkšniuotu paviršiumi, grūsto granito priemaišos, 4 fragmentai	14	Nr. 5 Kv. x5-y1 ~0,3	
212	Puodai	Sienelės	Lipdyta	Ruda, pilka	-	-			Brūkšniuotu paviršiumi, grūsto granito priemaišos, 3 fragmentai	17	Nr. 5 Kv. x5-y1 ~0,4	
213	Puodas	Sienelė	Lipdyta	Ruda, pilka	Gnaibybas	53/36/7			Brūkšniuotu paviršiumi išorėje ir viduje, briauninis, grūsto granito priemaišos	22	Nr. 5 Kv. x6-y1 ~0,1	159
214	Puodas	Sienelė	Lipdyta	Ruda, pilka	Gnaibybas	52/42/7			Brūkšniuotu paviršiumi išorėje ir viduje, briauninis, grūsto granito priemaišos	21	Nr. 5 Kv. x6-y1 ~0,1	159
215	Puodas	Sienelė	Lipdyta	Ruda, pilka	Gnaibybas	41/29/7			Brūkšniuotu paviršiumi išorėje ir viduje, briauninis, grūsto granito priemaišos	13	Nr. 5 Kv. x6-y1 ~0,1	
216	Puodas	Sienelė	Lipdyta	Ruda	-	49/30/6			Brūkšniuotu paviršiumi išorėje, grūsto granito priemaišos	11	Nr. 5 Kv. x6-y1 ~0,3	
217	Puodai	Sienelės	Lipdyta	Ruda, pilka	-	-			Brūkšniuotu paviršiumi, grūsto granito priemaišos, 3 fragmentai	16	Nr. 5 Kv. x6-y1 ~0,3	

Nr.	Indo rūšis	Fragmentas	Gamybos technika	Molio masė	Ornamentas	Matmenys (ilgis/plotis/storis) (mm)	Angos Ø	Dugno Ø	Požymiai	Svoris (g)	Radimo vieta (perkasa, kvadratas) gylis (m)	Foto nr.
218	Puodai	Sienelės	Lipdyta	Ruda	-	-			Brūkšniuotu paviršiumi, grūsto granito priemaišos, 2 fragmentai	18	Nr. 5 Kv. x7-y1 ~0,3	
219	Puodas	Pakraštėlis	Lipdyta	Ruda, pilka	-	34/31/6			Brūkšniuotu paviršiumi išorėje ir viduje, grūsto granito priemaišos	12	Nr. 5 Kv. x8-y1 ~0,1	159
220	Puodas	Sienelė	Lipdyta	Ruda, pilka	-	45/34/5			Brūkšniuotu paviršiumi išorėje ir viduje, grūsto granito priemaišos	11	Nr. 5 Kv. x8-y1 ~0,1	
221	Puodas	Dugnas	Lipdyta	Ruda, pilka	-	55/35/7			Brūkšniuoto puodo dalis, grūsto granito priemaišos	15	Nr. 5 Kv. x8-y1 ~0,1	
222	Puodas	Sienelė	Lipdyta	Ruda	-	45/44/7			Lygiu paviršiumi, grūsto granito priemaišos	20	Nr. 5 Kv. x8-y1 ~0,1	
223	Puodai	Sienelės	Lipdyta	Ruda, pilka	-	-			Brūkšniuotu paviršiumi, grūsto granito priemaišos, 4 fragmentai	34	Nr. 5 Kv. x8-y1 ~0,1	
224	Puodas	Sienelė	Lipdyta	Ruda, pilka	-	37/35/6			Brūkšniuoto puodo dalis, grūsto granito priemaišos	10	Nr. 5 Kv. x9-y1 ~0,1	
225	Puodas	Sienelė	Lipdyta	Ruda, pilka	-	34/30/6			Brūkšniuotu paviršiumi išorėje ir viduje, grūsto granito priemaišos	10	Nr. 5 Kv. x9-y1 ~0,1	
226	Puodas	Sienelė	Lipdyta	Ruda, pilka	-	50/44/6			Brūkšniuotu paviršiumi išorėje ir viduje, grūsto granito priemaišos	17	Nr. 5 Kv. x9-y1 ~0,1	
227	Puodai	Sienelės	Lipdyta	Ruda, pilka	-	-			Brūkšniuotu paviršiumi, grūsto granito priemaišos, 4 fragmentai	17	Nr. 5 Kv. x9-y1 ~0,1	

Nr.	Indo rūšis	Fragmentas	Gamybos technika	Molio masė	Ornamentas	Matmenys (ilgis/plotis/storis) (mm)	Angos Ø	Dugno Ø	Požymiai	Svoris (g)	Radimo vieta (perkasa, kvadratas, gylis (m))	Foto nr.
228	Puodas	Sienelė	Lipdyta	Ruda, pilka	-	32/26/6			Brūkšniuotu paviršiumi išorėje ir viduje, grūsto granito priemaišos	5	Nr. 5 Kv. x10-y1 ~0,2	
229	Puodai	Sienelės	Lipdyta	Ruda, pilka	-	-			Brūkšniuotu paviršiumi, grūsto granito priemaišos, 5 fragmentai	17	Nr. 5 Kv. x10-y1 ~0,2	
230	Puodas	Sienelės	Lipdyta	Ruda, pilka	-	55/34/9			Brūkšniuotu paviršiumi išorėje, grūsto granito priemaišos	21	Nr. 5 Kv. x2-y2 ~0,3	159
231	Puodai	Sienelės	Lipdyta	Ruda, pilka	-	-			Brūkšniuotu paviršiumi, grūsto granito priemaišos, 5 fragmentai	37	Nr. 5 Kv. x2-y2 ~0,3	
232	Puodas	Sienelė	Lipdyta	Ruda	-	44/28/7			Brūkšniuotu paviršiumi išorėje ir viduje, grūsto granito priemaišos	12	Nr. 5 Kv. x3-y2 ~0,3	
233	Puodas	Sienelė	Lipdyta	Ruda, pilka	-	32/26/8			Brūkšniuotu paviršiumi išorėje, grūsto granito priemaišos	7	Nr. 5 Kv. x3-y2 ~0,3	
234	Puodai	Sienelės	Lipdyta	Ruda, pilka	-	-			Brūkšniuotu paviršiumi, grūsto granito priemaišos, 3 fragmentai	14	Nr. 5 Kv. x3/4-y2 ~0,4	
235	Puodas	Sienelė	Lipdyta	Ruda	-	45/37/8			Brūkšniuotu paviršiumi išorėje ir viduje, grūsto granito priemaišos	14	Nr. 5 Kv. x4-y2 ~0,1	
236	Puodas	Sienelė	Lipdyta	Ruda, pilka	-	49/32/7			Brūkšniuotu paviršiumi išorėje ir viduje, grūsto granito priemaišos	16	Nr. 5 Kv. x4-y2 ~0,1	

Nr.	Indo rūšis	Fragmentas	Gamybos technika	Molio masė	Ornamentas	Matmenys (ilgis/plotis/storis) (mm)	Angos Ø	Dugno Ø	Požymiai	Svoris (g)	Radimo vieta (perkasa, kvadratas) gylis (m)	Foto nr.
237	Puodas	Sienelė	Lipdyta	Ruda, pilka	-	43/32/6			Brūkšniuotu paviršiumi išorėje ir viduje, grūsto granito priemaišos	10	Nr. 5 Kv. x4-y2 ~0,3; duobė Nr. 1	
238	Puodai	Sienelės	Lipdyta	Ruda, pilka	-	-			Brūkšniuotu paviršiumi, grūsto granito priemaišos, 2 fragmentai	20	Nr. 5 Kv. x4-y2 ~0,3; duobė Nr. 1	
239	Puodas	Sienelė	Lipdyta	Ruda	-	79/39/8			Brūkšniuotu paviršiumi išorėje, grūsto granito priemaišos	27	Nr. 5 Kv. x5/6-y2 ~0,3	
240	Puodai	Sienelės	Lipdyta	Ruda, pilka	-	-			Brūkšniuotu paviršiumi, grūsto granito priemaišos, 3 fragmentai	15	Nr. 5 Kv. x5/6-y2 ~0,3	
241	Puodas	Sienelė	Lipdyta	Ruda, pilka	-	59/51/6			Brūkšniuotu paviršiumi išorėje ir viduje, grūsto granito priemaišos	28	Nr. 5 Kv. x6-y2 ~0,4	160
242	Puodas	Sienelė	Lipdyta	Ruda	-	45/35/8			Brūkšniuotu paviršiumi išorėje, grūsto granito priemaišos	15	Nr. 5 Kv. x6-y2 ~0,4	
243	Puodas	Sienelė	Lipdyta	Ruda, pilka	-	49/40/7			Brūkšniuotu paviršiumi išorėje ir viduje, grūsto granito priemaišos	17	Nr. 5 Kv. x6-y2 ~0,4	
244	Puodas	Sienelė	Lipdyta	Ruda, pilka	-	39/38/7			Brūkšniuotu paviršiumi išorėje ir viduje, grūsto granito priemaišos	13	Nr. 5 Kv. x6-y2 ~0,4	
245	Puodas	Sienelė	Lipdyta	Ruda	-	51/41/10			Brūkšniuotu paviršiumi išorėje, grūsto granito priemaišos	26	Nr. 5 Kv. x6-y2 ~0,4	

Nr.	Indo rūšis	Fragmentas	Gamybos technika	Molio masė	Ornamentas	Matmenys (ilgis/plotis/storis) (mm)	Angos Ø	Dugno Ø	Požymiai	Svoris (g)	Radimo vieta (perkasa, kvadratas) gylis (m)	Foto nr.
246	Puodas	Sienele	Lipdyta	Ruda	-	60/52/8			Brūkšniuotu paviršiumi išorėje ir viduje, grūsto granito priemaišos	24	Nr. 5 Kv. x6-y2 ~0,4	160
247	Puodas	Sienele	Lipdyta	Ruda, pilka	-	76/58/8			Kruopėtu paviršiumi, grūsto granito priemaišos	52	Nr. 5 Kv. x6-y2 ~0,4	160
248	Puodas	Sienele	Lipdyta	Ruda, pilka	Gnaibytas	40/35/7			Brūkšniuotu paviršiumi išorėje ir viduje, grūsto granito priemaišos	12	Nr. 5 Kv. x6-y2 ~0,4	
249	Puodas	Sienele	Lipdyta	Ruda	-	34/34/7			Brūkšniuotu paviršiumi išorėje ir viduje, grūsto granito priemaišos	11	Nr. 5 Kv. x6-y2 ~0,4	
250	Puodas	Sienele	Lipdyta	Ruda	-	31/26/7			Brūkšniuotu paviršiumi išorėje ir viduje, grūsto granito priemaišos	7	Nr. 5 Kv. x6-y2 ~0,4	
251	Puodas	Sienele	Lipdyta	Ruda	-	46/33/5			Brūkšniuotu paviršiumi išorėje ir viduje, grūsto granito priemaišos	8	Nr. 5 Kv. x6-y2 ~0,4	
252	Puodas	Sienele	Lipdyta	Ruda	-	43/37/8			Brūkšniuotu paviršiumi išorėje ir viduje, grūsto granito priemaišos	15	Nr. 5 Kv. x6-y2 ~0,4	
253	Puodas	Pakraštėlis	Lipdyta	Ruda, pilka	-	40/26/6			Brūkšniuotu paviršiumi išorėje, grūsto granito priemaišos	10	Nr. 5 Kv. x6-y2 ~0,4	
254	Puodas	Pakraštėlis	Lipdyta	Ruda, pilka	-	49/32/6			Brūkšniuotu paviršiumi išorėje ir viduje, grūsto granito priemaišos	15	Nr. 5 Kv. x6-y2 ~0,4	160

Nr.	Indo rūšis	Fragmentas	Gamybos technika	Molio masė	Ornamentas	Matmenys (ilgis/plotis/storis) (mm)	Angos Ø	Dugno Ø	Požymiai	Svoris (g)	Radimo vieta (perkasa, kvadratas), gylis (m)	Foto nr.
255	Puodas	Pakraštėlis	Lipdyta	Ruda, pilka	-	49/37/5	27		Brūkšniuotu paviršiumi išorėje, grūsto granito priemaišos	15	Nr. 5 Kv. x6-y2 ~0,4	160
256	Puodas	Dugnas	Lipdyta	Ruda, pilka	-	46/30/10			Brūkšniuoto puodo dalis, grūsto granito priemaišos	18	Nr. 5 Kv. x6-y2 ~0,4	
257	Puodai	Sieneleš	Lipdyta	Ruda, pilka	-	-			Brūkšniuotu paviršiumi, grūsto granito priemaišos, 22 fragmentai	124	Nr. 5 Kv. x6-y2 ~0,4	
258	Puodas	Sienele	Lipdyta	Ruda, pilka	-	41/26/7			Brūkšniuotu paviršiumi išorėje ir viduje, grūsto granito priemaišos	9	Nr. 5 Kv. x6-y2 ~0,5	
259	Puodas	Pakraštėlis	Lipdyta	Ruda	-	35/29/6			Brūkšniuotu paviršiumi išorėje, grūsto granito priemaišos	9	Nr. 5 Kv. x6-y2 ~0,5	
260	Puodai	Sieneleš	Lipdyta	Ruda, pilka	-	-			Brūkšniuotu paviršiumi, grūsto granito priemaišos, 3 fragmentai	17	Nr. 5 Kv. x6-y2 ~0,5	
261	Puodas	Sienele	Lipdyta	Ruda, pilka	-	55/53/6			Brūkšniuotu paviršiumi išorėje ir viduje, grūsto granito priemaišos	23	Nr. 5 Kv. x8-y2 ~0,2	
262	Puodas	Sienele	Lipdyta	Ruda, pilka	-	37/28/5			Brūkšniuotu paviršiumi išorėje ir viduje, grūsto granito priemaišos	9	Nr. 5 Kv. x8-y2 ~0,3	
263	Puodas	Sienele	Lipdyta	Ruda	-	50/43/5			Brūkšniuoto puodo dalis, grūsto granito priemaišos	15	Nr. 5 Kv. x8-y2 ~0,3	

Nr.	Indo rūšis	Fragmentas	Gamybos technika	Molio masė	Ornamentas	Matmenys (ilgis/plotis/storis) (mm)	Angos Ø	Dugno Ø	Požymiai	Svoris (g)	Radimo vieta (perkasa, kvadratas, gylis (m))	Foto nr.
264	Puodas	Pakraštėlis	Lipdyta	Ruda, pilka	-	68/61/7			Brūkšniuotu paviršiumi, briauninis, grūsto granito priemaišos	42	Nr. 5 Kv. x8/9-y2 ~0,4	158
265	Puodas	Dugnas	Lipdyta	Ruda, pilka	-	45/24/11			Lygiu paviršiumi, grūsto granito priemaišos	14	Nr. 5 Kv. x8/9-y2 ~0,4	
266	Puodas	Dugnas	Lipdyta	Ruda, pilka	-	39/30/11			Brūkšniuotu paviršiumi viduje, grūsto granito priemaišos	13	Nr. 5 Kv. x8/9-y2 ~0,4	
267	Puodas	Sienele	Lipdyta	Ruda, pilka	-	46/37/8			Lygiu paviršiumi, grūsto granito priemaišos	17	Nr. 5 Kv. x8/9-y2 ~0,4	
268	Puodas	Priedugnis	Lipdyta	Rausva, ruda, pilka	-	52/41/6			Brūkšniuotu paviršiumi išorėje, grūsto granito priemaišos	19	Nr. 5 Kv. x8/9-y2 ~0,4	158
269	Puodai	Sieneles	Lipdyta	Ruda, pilka	-	-			Brūkšniuotu paviršiumi, grūsto granito priemaišos, 7 fragmentai	34	Nr. 5 Kv. x8/9-y2 ~0,4	
270	Puodas	Sienele	Lipdyta	Ruda, pilka	-	44/34/8			Brūkšniuotu paviršiumi viduje, grūsto granito priemaišos	16	Nr. 5 Kv. x9-y2 ~0,4	
271	Puodai	Sieneles	Lipdyta	Ruda, pilka	-	-			Brūkšniuotu paviršiumi, grūsto granito priemaišos, 2 fragmentai	13	Nr. 5 Kv. x9-y2 ~0,4	
272	Puodas	Sieneles	Lipdyta	Ruda, pilka	-	46/29/9			Brūkšniuotu paviršiumi išorėje ir viduje, grūsto granito priemaišos	14	Nr. 5 Kv. x4-y2/3 ~0,3; duobė Nr. 1	

Nr.	Indo rūšis	Fragmentas	Gamybos technika	Molio masė	Ornamentas	Matmenys (ilgis/plotis/storis) (mm)	Angos Ø	Dugno Ø	Požymiai	Svoris (g)	Radimo vieta (perkasa, kvadratas, gylis (m))	Foto nr.
273	Puodas	Sienelė	Lipdyta	Ruda, pilka	-	34/28/7			Brūkšniuotu paviršiumi išorėje ir viduje, grūsto granito priemaišos	9	Nr. 5 Kv. x4-y2/3 ~0,3; duobė Nr. 1	
274	Puodai	Sienelės	Lipdyta	Ruda, pilka	-	-			Brūkšniuotu paviršiumi, grūsto granito priemaišos, 3 fragmentai	21	Nr. 5 Kv. x4-y2/3 ~0,3; duobė Nr. 1	
275	Puodas	Pakraštėlis	Lipdyta	Ruda, pilka	-	51/50/6			Lygiu paviršiumi, grūsto granito priemaišos	28	Nr. 5 Kv. x8/9-y2/3 ~0,4-0,6	
276	Puodas	Sienelė	Lipdyta	Ruda, pilka	-	45/34/8			Lygiu paviršiumi, grūsto granito priemaišos	15	Nr. 5 Kv. x8/9-y2/3 ~0,4-0,6	
277	Puodas	Sienelė	Lipdyta	Ruda, pilka	-	46/31/8			Brūkšniuotu paviršiumi išorėje, grūsto granito priemaišos. Klįjuojasi su Nr. 283	15	Nr. 5 Kv. x8/9-y2/3 ~0,4-0,6	
278	Puodas	Dugnas	Lipdyta	Ruda, pilka	-	58/53/9		15	Lygiu paviršiumi, grūsto granito priemaišos	33	Nr. 5 Kv. x8/9-y2/3 ~0,4-0,6	
279	Puodas	Pakraštėlis	Lipdyta	Ruda, pilka	-	44/42/7	30		Lygiu paviršiumi, grūsto granito priemaišos	16	Nr. 5 Kv. x8/9-y2/3 ~0,4-0,6	
280	Puodas	Dugnas	Lipdyta	Ruda, pilka	-	55/43/10		15	Lygiu paviršiumi, grūsto granito priemaišos	38	Nr. 5 Kv. x8/9-y2/3 ~0,4-0,6	
281	Puodas	Sienelė	Lipdyta	Ruda, pilka	-	46/34/8			Brūkšniuoto puodo dalis, grūsto granito priemaišos	18	Nr. 5 Kv. x8/9-y2/3 ~0,4-0,6	
282	Puodas	Sienelė	Lipdyta	Ruda, pilka	-	55/49/6			Brūkšniuotu paviršiumi išorėje, grūsto granito priemaišos	23	Nr. 5 Kv. x8/9-y2/3 ~0,4-0,6	

Nr.	Indo rūšis	Fragmentas	Gamybos technika	Molio masė	Ornamentas	Matmenys (ilgis/plotis/storis) (mm)	Angos Ø	Dugno Ø	Požymiai	Svoris (g)	Radimo vieta (perkasa, kvadratas, gylis (m))	Foto nr.
283	Puodas	Sienelė	Lipdyta	Ruda, pilka	-	64/63/8			Brūkšniuotu paviršiumi išorėje, grūsto granito priemaišos. Klijuojasi su Nr. 277	44	Nr. 5 Kv. x8/9-y2/3 ~0,4-0,6	160
284	Puodai	Sienelės	Lipdyta	Ruda, pilka	-	-			Brūkšniuotu paviršiumi, grūsto granito priemaišos, 5 fragmentai	45	Nr. 5 Kv. x8/9-y2/3 ~0,4-0,6	
285	Puodai	Sienelės	Lipdyta	Ruda, pilka	-	-			Lygiu paviršiumi, grūsto granito priemaišos, 3 fragmentai	12	Nr. 5 Kv. x1-y3 ~0,2	
286	Puodai	Sienelės	Lipdyta	Ruda, pilka	-	-			Brūkšniuotu paviršiumi, grūsto granito priemaišos, 3 fragmentai	17	Nr. 5 Kv. x2-y3 ~0,3	
287	Puodas	Sienelė	Lipdyta	Ruda, pilka	-	49/32/8			Brūkšniuotu paviršiumi išorėje, grūsto granito priemaišos	15	Nr. 5 Kv. x5-y3 ~0,3	
288	Puodai	Sienelės	Lipdyta	Ruda, pilka	-	-			Lygiu paviršiumi, grūsto granito priemaišos, 2 fragmentai	7	Nr. 5 Kv. x4-y4 ~0,1	
289	Puodas	Sienelė	Lipdyta	Ruda, pilka	-	53/47/8			Brūkšniuotu paviršiumi išorėje ir viduje, grūsto granito priemaišos	17	Nr. 5 Kv. x5-y4 ~0,3; Duobė Nr. 2	158
290	Puodas	Sienelė	Lipdyta	Ruda, pilka	-	38/36/6			Brūkšniuotu paviršiumi išorėje, grūsto granito priemaišos	13	Nr. 5 Kv. x5-y4 ~0,3; Duobė Nr. 2	

Nr.	Indo rūšis	Fragmentas	Gamybos technika	Molio masė	Ornamentas	Matmenys (ilgis/plotis/storis) (mm)	Angos Ø	Dugno Ø	Požymiai	Svoris (g)	Radimo vieta (perkasa, kvadratas, gylis (m))	Foto nr.
291	Puodas	Sienele	Lipdyta	Ruda, pilka	-	43/42/7			Brūkšniuotu paviršiumi išorėje, grūsto granito priemaišos	18	Nr. 5 Kv. x5-y4 ~0,3; Duobė Nr. 2	
292	Puodai	Sieneles	Lipdyta	Ruda, pilka	-	-			Brūkšniuotu paviršiumi, grūsto granito priemaišos, 4 fragmentai	27	Nr. 5 Kv. x5-y4 ~0,3; Duobė Nr. 2	
293	Puodai	Sieneles	Lipdyta	Ruda, pilka	-	-			Brūkšniuotu paviršiumi, grūsto granito priemaišos, 2 fragmentai	12	Nr. 5 Kv. x1-y5 ~0,1	
294	Puodas	Pakraštėlis	Lipdyta	Ruda, pilka	-	46/36/7	16		Lygiu paviršiumi viduje, briauninis, grūsto granito priemaišos	13	Nr. 5 Kv. x6/7-y5 ~0,3; duobė Nr. 3	
295	Puodai	Sieneles	Lipdyta	Ruda, pilka	-	-			Brūkšniuotu paviršiumi, grūsto granito priemaišos, 2 fragmentai	16	Nr. 5 Kv. x6/7-y5 ~0,3; duobė Nr. 3	
296	Puodas	Pakraštėlis	Lipdyta	Ruda, pilka	-	70/67/10			Brūkšniuotu paviršiumi išorėje, briauninis, grūsto granito priemaišos	51	Nr. 5 Kv. x7-y5 ~0,2; duobė Nr. 4	158
297	Puodas	Sienele	Lipdyta	Ruda, pilka	-	48/32/5			Brūkšniuotu paviršiumi išorėje ir viduje, grūsto granito priemaišos	13	Nr. 5 Kv. x7-y5 ~0,2; duobė Nr. 4	
298	Puodai	Sieneles	Lipdyta	Ruda, pilka	-	-			Brūkšniuotu paviršiumi, grūsto granito priemaišos, 2 fragmentai	9	Nr. 5 Kv. x7-y5 ~0,2; duobė Nr. 4	
299	Puodas	Pakraštėlis	Lipdyta	Ruda, pilka	-	48/38/7			Lygiu paviršiumi, grūsto granito priemaišos	20	Nr. 5 Kv. x7-y5 ~0,4; duobė Nr. 4	159

Nr.	Indo rūšis	Fragmentas	Gamybos technika	Molio masė	Ornamentas	Matmenys (ilgis/plotis/storis) (mm)	Angos Ø	Dugno Ø	Požymiai	Svoris (g)	Radimo vieta (perkasa, kvadratas) gylis (m)	Foto nr.
300	Puodas	Pakraštėlis	Lipdyta	Ruda, pilka	-	49/36/7			Lygiu paviršiumi, grūsto granito priemaišos	15	Nr. 5 Kv. x7-y5 ~0,4; duobė Nr. 4	
301	Puodai	Sieneles	Lipdyta	Ruda, pilka	-	-			Brūkšniuotu paviršiumi, grūsto granito priemaišos, 4 fragmentai	20	Nr. 5 Kv. x8-y5 ~0,3	
302	Lėkštė	Pakraštėlis	Žiesta	Ruda, pilka	-	52/33/5	26		Žalia glazūra viduje, be priemaišų	15	Nr. 5 Kv. x9-y6 ~0,1	
303	Lėkštė	Dugnas	Žiesta	Ruda, pilka	-	67/56/5			Žalia glazūra viduje, be priemaišų	24	Nr. 5 Kv. x9-y6 ~0,1	
304	Lėkštė	Sienele	Žiesta	Ruda, pilka	-	76/37/5			Žalia glazūra viduje, be priemaišų	19	Nr. 5 Kv. x9-y6 ~0,1	
305	Puodai	Sieneles	Lipdyta	Ruda, pilka	-	-			Brūkšniuotu paviršiumi, grūsto granito priemaišos, 3 fragmentai	20	Nr. 5 Kv. x9-y6 ~0,1	
306	Puodas	Pakraštėlis	Lipdyta	Ruda, pilka	Gnaibytas	98/70/9	39		Brūkšniuotu paviršiumi išorėje, briauninis, grūsto granito priemaišos	93	Nr. 5 Kv. x7-y7 ~0,3	158
307	Puodas	Sienele	Lipdyta	Ruda, pilka	Gnaibytas	41/25/9			Brūkšniuotu paviršiumi išorėje, briauninis, grūsto granito priemaišos	12	Nr. 5 Kv. x7-y7 ~0,3	
308	Puodai	Sieneles	Lipdyta	Ruda, pilka	-	-			Brūkšniuotu paviršiumi, grūsto granito priemaišos, 3 fragmentai	28	Nr. 5 Kv. x8-y8 ~0,2	

Nr.	Indo rūšis	Fragmentas	Gamybos technika	Molio masė	Ornamentas	Matmenys (ilgis/plotis/storis) (mm)	Angos Ø	Dugno Ø	Požymiai	Svoris (g)	Radimo vieta (perkasa, kvadratas, gylis (m))	Foto nr.
309	Puodas	Sienelė	Lipdyta	Ruda, pilka	-	40/28/7			Brūkšniuotu paviršiumi išorėje ir viduje, grūsto granito priemaišos	11	Nr. 6 Kv. x7-y9 ~0,2	
310	Puodas	Pakraštėlis	Žiesta	Ruda	-	47/35/6			Smulkios grūsto granito priemaišos	14	Nr. 6 Kv. x9-y9 ~0,1	161
311	Lėkštė	Pakraštėlis	Žiesta	Ruda	-	52/43/5			Žalia glazūra viduje, be priemaišų	15	Nr. 6 Kv. x9-y9 ~0,1	161
312	Puodas	Pakraštėlis	Lipdyta	Ruda, pilka	-	41/37/8			Brūkšniuotu paviršiumi išorėje, grūsto granito priemaišos	17	Nr. 6 Kv. x10-y10 ~0,2	
313	Puodas	Sienelė	Žiesta	Ruda	-	46/27/7			Grūsto granito priemaišos	11	Nr. 6 Kv. x2/3-y13 ~0,1	
314	Puodas	Sienelė	Žiesta	Ruda, pilka	-	36/31/6			Grūsto granito priemaišos	10	Nr. 6 Kv. x2/3-y13 ~0,1	
315	Puodas	Sienelė	Žiesta	Ruda, pilka, juoda	-	51/47/8			Smulkios grūsto granito priemaišos. Klijuojasi su Nr. 318	22	Nr. 6 Kv. x2/3-y13 ~0,1	
316	Puodas	Sienelė	Žiesta	Ruda, pilka, juoda	-	41/35/8			Smulkios grūsto granito priemaišos	17	Nr. 6 Kv. x2/3-y13 ~0,1	
317	Puodas	Sienelė	Žiesta	Ruda, pilka, juoda	-	50/32/6			Smulkios grūsto granito priemaišos	11	Nr. 6 Kv. x2/3-y13 ~0,1	
318	Puodas	Sienelė	Žiesta	Ruda, pilka, juoda	-	73/39/7			Smulkios grūsto granito priemaišos. Klijuojasi su Nr. 315	29	Nr. 6 Kv. x2/3-y13 ~0,1	

Nr.	Indo rūšis	Fragmentas	Gamybos technika	Molio masė	Ornamentas	Matmenys (ilgis/plotis/storis) (mm)	Angos Ø	Dugno Ø	Požymiai	Svoris (g)	Radimo vieta (perkasa, kvadratas, gylis (m))	Foto nr.
319	Puodas	Sienelė	Žiesta	Ruda, pilka, juoda	-	56/34/7			Smulkios grūsto granito priemaišos	21	Nr. 6 Kv. 2/3-y13 ~0,1	
320	Puodai	Sienelės	Žiesta	Ruda, pilka, juoda	-	-			Smulkios grūsto granito priemaišos 4 fragmentai	32	Nr. 6 Kv. x2/3-y13 ~0,1	
321	Puodas	Sienelė	Žiesta	Ruda, pilka, juoda	-	48/46/7			Smulkios grūsto granito priemaišos	23	Nr. 6 Kv. x2-y14 ~0,1	
322	Puodai	Sienelės	Žiesta	Ruda, pilka, juoda	-	-			Smulkios grūsto granito priemaišos 2 fragmentai	16	Nr. 6 Kv. x2-y14 ~0,1	
323	Puodas	Sienelė	Žiesta	Ruda, pilka, juoda	-	60/32/6			Smulkios grūsto granito priemaišos	18	Nr. 6 Kv. x10-y14/15 ~0,1	
324	Puodai	Sienelės	Žiesta	Ruda, pilka, juoda	-	-			Smulkios grūsto granito priemaišos 2 fragmentai	18	Nr. 6 Kv. x10-y14/15 ~0,1	
325	Puodas	Sienelė	Žiesta	Ruda, pilka, juoda	-	68/52/8			Smulkios grūsto granito priemaišos	37	Nr. 6 Kv. x1-y15 ~0,1	
326	Puodas	Sienelė	Žiesta	Ruda, pilka, juoda	-	61/55/8			Smulkios grūsto granito priemaišos	46	Nr. 6 Kv. x1-y15 ~0,1	161
327	Puodas	Sienelė	Žiesta	Ruda, pilka, juoda	-	65/47/8			Smulkios grūsto granito priemaišos	36	Nr. 6 Kv. x1-y15 ~0,1	
328	Puodas	Pakraštėlis	Žiesta	Juoda	-	41/33/8			Smulkios grūsto granito priemaišos	16	Nr. 6 Kv. x2-y15 ~0,1	161
329	Puodas	Sienelė	Žiesta	Ruda, pilka	-	64/37/8			Smulkios grūsto granito priemaišos	27	Nr. 6 Kv. x2-y15 ~0,1	

Nr.	Indo rūšis	Fragmentas	Gamybos technika	Molio masė	Ornamentas	Matmenys (ilgis/plotis/storis) (mm)	Angos Ø	Dugno Ø	Požymiai	Svoris (g)	Radimo vieta (perkasa, kvadratas, gylis (m))	Foto nr.
330	Puodas	Sienelė	Žiesta	Ruda, pilka, juoda	-	71/43/12			Smulkios grūsto granito priemaišos. Klijuojasi su Nr. 336	39	Nr. 6 Kv. x2-y15 ~0,1	
331	Puodas	Sienelė	Žiesta	Ruda, pilka, juoda	-	56/39/7			Smulkios grūsto granito priemaišos	27	Nr. 6 Kv. x2-y15 ~0,1	161
332	Puodas	Sienelė	Žiesta	Ruda, pilka, juoda	-	49/37/7			Smulkios grūsto granito priemaišos	20	Nr. 6 Kv. x2-y15 ~0,1	
333	Puodas	Sienelė	Žiesta	Ruda, pilka, juoda	-	69/40/7			Smulkios grūsto granito priemaišos	25	Nr. 6 Kv. x2-y15 ~0,1	
334	Puodas	Sienelė	Žiesta	Ruda, pilka, juoda	-	52/39/8			Smulkios grūsto granito priemaišos	27	Nr. 6 Kv. x2-y15 ~0,1	
335	Puodas	Sienelė	Žiesta	Ruda, pilka, juoda	-	102/67/9			Smulkios grūsto granito priemaišos	74	Nr. 6 Kv. x2-y15 ~0,1	161
336	Puodas	Sienelė	Žiesta	Ruda, pilka, juoda	-	57/44/11			Smulkios grūsto granito priemaišos. Klijuojasi su Nr. 330	38	Nr. 6 Kv. x2-y15 ~0,1	
337	Puodas	Sienelė	Žiesta	Ruda, pilka	-	37/35/6			Smulkios grūsto granito priemaišos	13	Nr. 6 Kv. x2-y15 ~0,1	
338	Puodai	Sienelės	Žiesta	Ruda, pilka, juoda	-	-			Smulkios grūsto granito priemaišos 3 fragmentai	31	Nr. 6 Kv. x2-y15 ~0,1	
339	Puodas	Pakraštėlis	Žiesta	Ruda, pilka, juoda	-	56/55/9	23		Smulkios grūsto granito priemaišos	39	Nr. 6 Kv. x3-y15 ~0,1	161
340	Puodas	Pakraštėlis	Žiesta	Pilka	-	32/26/6			Grūsto granito priemaišos	6	Nr. 6 Kv. x3-y15 ~0,1	

Nr.	Indo rūšis	Fragmentas	Gamybos technika	Molio masė	Ornamentas	Matmenys (ilgis/plotis/storis) (mm)	Angos Ø	Dugno Ø	Požymiai	Svoris (g)	Radimo vieta (perkasa, kvadratas, gylis (m))	Foto nr.
341	Puodai	Sienelės	Žiesta	Ruda, pilka, juoda	-	-			Smulkios grūsto granito priemaišos 2 fragmentai	12	Nr. 6 Kv. x3-y15 ~0,1	
342	Puodai	Sienelės	Lipdyta	Ruda, pilka, juoda	-	-			Smulkios grūsto granito priemaišos 2 fragmentai	21	Nr. 6 Kv. x3/4-y15 ~0,1	
343	Puodas	Sienelė	Lipdyta	Ruda, juoda	-	43/41/7			Smulkios grūsto granito priemaišos	22	Nr. 6 Kv. x5-y15 ~0,1	
344	Puodas	Sienelė	Lipdyta	Ruda, pilka	-	35/33/7			Brūkšniuotu paviršiumi išorėje, grūsto granito priemaišos	12	Nr. 6 Kv. x5-y15 ~0,1	
345	Puodai	Sienelės	Lipdyta	Ruda, pilka	-	-			Brūkšniuotu paviršiumi, grūsto granito priemaišos, 4 fragmentai	25	Nr. 6 Kv. x5-y15 ~0,1	
346	Puodas	Sienelė	Lipdyta	Ruda, pilka	-	33/31/6			Brūkšniuotu paviršiumi išorėje ir viduje, grūsto granito priemaišos	10	Nr. 7 Kv. x12-y9 ~0,1	
347	Puodai	Sienelės	Lipdyta	Ruda, pilka	-	-			Brūkšniuotu paviršiumi, grūsto granito priemaišos, 3 fragmentai	19	Nr. 7 Kv. x13-y9 ~0,1	
348	Puodai	Sienelės	Lipdyta	Ruda, pilka	-	-			Brūkšniuotu paviršiumi, grūsto granito priemaišos, 5 fragmentai	21	Nr. 7 Kv. x13-y9 ~0,2	
349	Puodas	Sienelė	Lipdyta	Ruda, pilka	-	36/28/7			Brūkšniuotu paviršiumi išorėje, grūsto granito priemaišos	11	Nr. 7 Kv. x14-y9 ~0,2	
350	Puodai	Sienelės	Lipdyta	Ruda, pilka	-	-			Brūkšniuotu paviršiumi, grūsto granito priemaišos, 2 fragmentai	10	Nr. 7 Kv. x14-y9 ~0,2	

Nr.	Indo rūšis	Fragmentas	Gamybos technika	Molio masė	Ornamentas	Matmenys (ilgis/plotis/storis) (mm)	Angos Ø	Dugno Ø	Požymiai	Svoris (g)	Radimo vieta (perkasa, kvadratas) gylis (m)	Foto nr.
351	Puodas	Sienelė	Lipdyta	Ruda, pilka	-	40/26/9			Brūkšniuotu paviršiumi išorėje ir viduje, grūsto granito priemaišos	10	Nr. 7 Kv. x14-y9 ~0,3; Duobė Nr. 1	
352	Puodas	Pakraštėlis	Lipdyta	Ruda	-	28/18/5			Brūkšniuotu paviršiumi išorėje, grūsto granito priemaišos	3	Nr. 7 Kv. x14-y9 ~0,3; Duobė Nr. 1	
353	Puodas	Sienelė	Lipdyta	Ruda, pilka	-	42/30/7			Brūkšniuotu paviršiumi išorėje, grūsto granito priemaišos	10	Nr. 7 Kv. x20-y9 ~0,2	
354	Puodas	Sienelė	Lipdyta	Ruda, pilka	-	42/35/6			Brūkšniuotu paviršiumi išorėje, grūsto granito priemaišos	11	Nr. 7 Kv. x20-y9 ~0,2	
355	Puodas	Sienelė	Lipdyta	Ruda, pilka	-	38/31/5			Brūkšniuotu paviršiumi viduje, grūsto granito priemaišos	7	Nr. 7 Kv. x14-y9/10 ~0,4; Duobė Nr. 1	
356	Puodas	Sienelė	Lipdyta	Ruda, pilka	-	41/33/4			Smulkios grūsto granito priemaišos	6	Nr. 7 Kv. x14-y9/10 ~0,4; Duobė Nr. 1	
357	Puodas	Sienelė	Lipdyta	Ruda, pilka	-	30/29/6			Brūkšniuotu paviršiumi išorėje, briauninis, grūsto granito priemaišos	7	Nr. 7 Kv. x14-y9/10 ~0,4; Duobė Nr. 1	
358	Puodas	Sienelė	Lipdyta	Ruda, pilka	-	49/33/6			Lygiu paviršiumi, grūsto granito priemaišos	15	Nr. 7 Kv. x14-y9/10 ~0,4; Duobė Nr. 1	162
359	Puodas	Sienelė	Lipdyta	Ruda	-	35/30/5			Lygiu paviršiumi, grūsto granito priemaišos	7	Nr. 7 Kv. x14-y9/10 ~0,4; Duobė Nr. 1	

Nr.	Indo rūšis	Fragmentas	Gamybos technika	Molio masė	Ornamentas	Matmenys (ilgis/plotis/storis) (mm)	Angos Ø	Dugno Ø	Požymiai	Svoris (g)	Radimo vieta (perkasa, kvadratas, gylis (m))	Foto nr.
360	Puodas	Sienelė	Lipdyta	Ruda, pilka	-	44/42/9			Lygiu paviršiumi, grūsto granito priemaišos	23	Nr. 7 Kv. x14-y9/10 ~0,4; Duobė Nr. 1	
361	Puodas	Pakraštėlis	Lipdyta	Ruda, pilka	-	34/28/4			Lygiu paviršiumi, grūsto granito priemaišos	4	Nr. 7 Kv. x14-y9/10 ~0,4; Duobė Nr. 1	162
362	Puodas	Sienelė	Lipdyta	Ruda, pilka	-	37/29/6			Lygiu paviršiumi, grūsto granito priemaišos	7	Nr. 7 Kv. x14-y9/10 ~0,4; Duobė Nr. 1	
363	Puodai	Sienelės	Lipdyta	Ruda, pilka	-	-			Brūkšniuotu paviršiumi, grūsto granito priemaišos, 13 fragmentai	53	Nr. 7 Kv. x14-y9/10 ~0,4; Duobė Nr. 1	
364	Puodas	Sienelė	Lipdyta	Ruda, pilka	-	39/22/7			Brūkšniuotu paviršiumi viduje, grūsto granito priemaišos	8	Nr. 7 Kv. x11-y10 ~0,2	
365	Puodas	Pakraštėlis	Lipdyta	Ruda, pilka	-	53/37/6	22		Brūkšniuotu paviršiumi išorėje, S formos, grūsto granito priemaišos	18	Nr. 7 Kv. x14-y10 ~0,2	162
366	Puodai	Sienelės	Lipdyta	Ruda, pilka	-	-			Brūkšniuotu paviršiumi, grūsto granito priemaišos, 7 fragmentai	35	Nr. 7 Kv. x14-y10 ~0,2	
367	Puodas	Sienelė	Lipdyta	Ruda, pilka	-	59/50/7			Brūkšniuotu paviršiumi išorėje, grūsto granito priemaišos	25	Nr. 7 Kv. x14-y10 ~0,3	
368	Puodas	Sienelė	Lipdyta	Ruda	-	45/39/6			Lygiu paviršiumi, grūsto granito priemaišos	17	Nr. 7 Kv. x14-y10 ~0,3	162

Nr.	Indo rūšis	Fragmentas	Gamybos technika	Molio masė	Ornamentas	Matmenys (ilgis/plotis/storis) (mm)	Angos Ø	Dugno Ø	Požymiai	Svoris (g)	Radimo vieta (perkasa, kvadratas, gylis (m))	Foto nr.
369	Puodelis	Sienelė	Lipdyta	Ruda	-	36/25/4			Lygiu paviršiumi, grūsto granito priemaišos	5	Nr. 7 Kv. x14-y10 ~0,3	
370	Puodas	Priedugnis	Lipdyta	Ruda, pilka	-	39/24/5			Brūkšniuoto puodo dalis, grūsto granito priemaišos	7	Nr. 7 Kv. x14-y10 ~0,3	
371	Puodai	Sienelės	Lipdyta	Ruda, pilka	-	-			Brūkšniuotu paviršiumi, grūsto granito priemaišos, 10 fragmentai	38	Nr. 7 Kv. x14-y10 ~0,3	
372	Puodai	Sienelės	Lipdyta	Ruda, pilka	-	-			Brūkšniuotu paviršiumi, grūsto granito priemaišos, 2 fragmentai	14	Nr. 7 Kv. x16-y10 ~0,3	
373	Puodas	Sienelė	Lipdyta	Ruda, pilka	-	44/34/6			Brūkšniuotu paviršiumi išorėje ir viduje, grūsto granito priemaišos	14	Nr. 7 Kv. x16-y10 ~0,4	162
374	Puodas	Sienelė	Lipdyta	Ruda, pilka	-	36/35/6			Brūkšniuotu paviršiumi išorėje ir viduje, grūsto granito priemaišos	10	Nr. 7 Kv. x16-y10 ~0,4	
375	Puodas	Sienelė	Lipdyta	Ruda, pilka	-	39/35/6			Brūkšniuotu paviršiumi išorėje ir viduje, grūsto granito priemaišos	12	Nr. 7 Kv. x16-y10 ~0,4	
376	Puodas	Sienelė	Lipdyta	Ruda, pilka	-	62/33/5			Lygiu paviršiumi, grūsto granito priemaišos	16	Nr. 7 Kv. x16-y10 ~0,4	
377	Puodai	Sienelė	Lipdyta	Ruda, pilka	-	-			Brūkšniuotu paviršiumi, grūsto granito priemaišos, 6 fragmentai	33	Nr. 7 Kv. x16-y10 ~0,4	
378	Puodas	Sienelė	Lipdyta	Ruda, pilka	-	49/39/6			Brūkšniuotu paviršiumi išorėje ir viduje, grūsto granito priemaišos	17	Nr. 7 Kv. x18-y10 ~0,2	

Nr.	Indo rūšis	Fragmentas	Gamybos technika	Molio masė	Ornamentas	Matmenys (ilgis/plotis/storis) (mm)	Angos Ø	Dugno Ø	Požymiai	Svoris (g)	Radimo vieta (perkasa, kvadratas, gylis (m))	Foto nr.
379	Puodai	Sienelės	Lipdyta	Ruda, pilka	-	-			Brūkšniuotu paviršiumi, grūsto granito priemaišos, 2 fragmentai	12	Nr. 7 Kv. x18-y10 ~0,2	
380	Puodas	Sienelė	Lipdyta	Ruda, pilka	-	39/31/7			Brūkšniuotu paviršiumi išorėje, briauninis, grūsto granito priemaišos	10	Nr. 7 Kv. x11-y11 ~0,2	
381	Puodai	Sienelės	Lipdyta	Ruda, pilka	-	-			Brūkšniuotu paviršiumi, grūsto granito priemaišos, 2 fragmentai	10	Nr. 7 Kv. x11-y11 ~0,2	
382	Puodas	Sienelė	Lipdyta	Ruda, pilka	-	34/32/7			Brūkšniuotu paviršiumi išorėje ir viduje, grūsto granito priemaišos	11	Nr. 7 Kv. x11-y11 ~0,4; Duobė Nr. 2	
383	Lėkštė	Sienelė	Žiesta	Juoda	-	55/45/6			Juodoji keramika	18	Nr. 7 Kv. x12-y11 ~0,15	
384	Puodas	Sienelė	Lipdyta	Ruda, pilka	-	32/21/8			Brūkšniuotu paviršiumi išorėje, grūsto granito priemaišos	8	Nr. 7 Kv. x12-y11 ~0,15	
385	Puodas	Sienelė	Lipdyta	Ruda, pilka	-	54/39/7			Brūkšniuotu paviršiumi išorėje, grūsto granito priemaišos	16	Nr. 7 Kv. x13-y11 ~0,2	
386	Puodai	Sienelės	Lipdyta	Ruda, pilka	-	-			Brūkšniuotu paviršiumi, grūsto granito priemaišos, 2 fragmentai	12	Nr. 7 Kv. x13-y11 ~0,2	
387	Puodas	Sienelė	Lipdyta	Ruda	-	52/34/6			Brūkšniuotu paviršiumi išorėje, briauninis, grūsto granito priemaišos	11	Nr. 7 Kv. x13-y11 ~0,3; Duobė Nr. 5	

Nr.	Indo rūšis	Fragmentas	Gamybos technika	Molio masė	Ornamentas	Matmenys (ilgis/plotis/storis) (mm)	Angos Ø	Dugno Ø	Požymiai	Svoris (g)	Radimo vieta (perkasa, kvadratas, gylis (m))	Foto nr.
388	Puodas	Sienele	Lipdyta	Ruda, pilka	-	41/31/8			Brūkšniuotu paviršiumi išorėje ir viduje, grūsto granito priemaišos	12	Nr. 7 Kv. x13-y11 ~0,3; Duobė Nr. 5	
389	Puodai	Sieneles	Lipdyta	Ruda, pilka	-	-			Brūkšniuotu paviršiumi, grūsto granito priemaišos, 2 fragmentai	12	Nr. 7 Kv. x13-y11 ~0,3; Duobė Nr. 5	
390	Puodas	Sienele	Lipdyta	Ruda, pilka	-	62/60/7			Brūkšniuotu paviršiumi išorėje, briauninis, grūsto granito priemaišos	36	Nr. 7 Kv. x14-y11 ~0,2	163
391	Puodai	Sieneles	Lipdyta	Ruda, pilka	-	-			Brūkšniuotu paviršiumi, grūsto granito priemaišos, 2 fragmentai	6	Nr. 7 Kv. x14-y11 ~0,2	
392	Puodas	Sienele	Lipdyta	Ruda	-	46/33/6			Brūkšniuotu paviršiumi išorėje ir viduje, grūsto granito priemaišos	14	Nr. 7 Kv. x14-y11 ~0,4; Duobė Nr. 6	
393	Puodas	Sienele	Lipdyta	Ruda, pilka	Gnaibytas	29/25/7			Brūkšniuotu paviršiumi viduje, grūsto granito priemaišos	5	Nr. 7 Kv. x14-y11 ~0,4; Duobė Nr. 6	
394	Puodai	Sieneles	Lipdyta	Ruda, pilka	-	-			Brūkšniuotu paviršiumi, grūsto granito priemaišos, 2 fragmentai	17	Nr. 7 Kv. x14-y11 ~0,4; Duobė Nr. 6	
395	Puodas	Pakraštėlis	Lipdyta	Ruda	-	66/68/7	19		Brūkšniuotu paviršiumi išorėje, briauninis, grūsto granito priemaišos	45	Nr. 7 Kv. x14-y11 ~0,4; Duobė Nr. 6	163
396	Puodas	Sienele	Lipdyta	Ruda	-	61/42/7			Brūkšniuotu paviršiumi išorėje, grūsto granito priemaišos	20	Nr. 7 Kv. x14-y11 ~0,4; Duobė Nr. 6	

Nr.	Indo rūšis	Fragmentas	Gamybos technika	Molio masė	Ornamentas	Matmenys (ilgis/plotis/storis) (mm)	Angos Ø	Dugno Ø	Požymiai	Svoris (g)	Radimo vieta (perkasa, kvadratas, gylis (m))	Foto nr.
397	Puodas	Sienele	Lipdyta	Ruda	-	60/47/9			Brūkšniuotu paviršiumi išorėje, grūsto granito priemaišos	30	Nr. 7 Kv. x14-y11 ~0,4; Duobė Nr. 6	
398	Puodas	Sienele	Lipdyta	Ruda	-	53/47/7			Brūkšniuotu paviršiumi išorėje, grūsto granito priemaišos	19	Nr. 7 Kv. x14-y11 ~0,4; Duobė Nr. 6	
399	Puodai	Pakraštėliai	Lipdyta	Ruda	-	-			Lygiu paviršiumi, grūsto granito priemaišos, 3 fragmentai	11	Nr. 7 Kv. x14-y11 ~0,4; Duobė Nr. 6	
400	Puodai	Sieneles	Lipdyta	Ruda, pilka	-	-			Brūkšniuotu paviršiumi, grūsto granito priemaišos, 3 fragmentai	18	Nr. 7 Kv. x15-y11 ~0,2	
401	Puodai	Sieneles	Lipdyta	Ruda, pilka	-	-			Brūkšniuotu paviršiumi, grūsto granito priemaišos, 6 fragmentai	32	Nr. 7 Kv. x17-y11 ~0,2	
402	Puodas	Sienele	Lipdyta	Ruda	-	36/30/6			Brūkšniuotu paviršiumi išorėje ir viduje, grūsto granito priemaišos	8	Nr. 7 Kv. x17-y11 ~0,2	
403	Puodas	Pakraštėlis	Lipdyta	Ruda	-	32/31/5			Lygiu paviršiumi, grūsto granito priemaišos	10	Nr. 7 Kv. x19-y11 ~0,2	
404	Puodai	Sieneles	Lipdyta	Ruda, pilka	-	-			Brūkšniuotu paviršiumi, grūsto granito priemaišos, 2 fragmentai	19	Nr. 7 Kv. x19-y11 ~0,2	
405	Puodas	Pakraštėlis	Lipdyta	Ruda	-	52/40/6	21		Brūkšniuoto puodo dalis, grūsto granito priemaišos	17	Nr. 7 Kv. x14/15-y11/12 ~0,2	163

Nr.	Indo rūšis	Fragmentas	Gamybos technika	Molio masė	Ornamentas	Matmenys (ilgis/plotis/storis) (mm)	Angos Ø	Dugno Ø	Požymiai	Svoris (g)	Radimo vieta (perkasa, kvadratas, gylis (m))	Foto nr.
406	Puodas	Sienelė	Lipdyta	Ruda, pilka	-	46/32/6			Brūkšniuoto puodo dalis, grūsto granito priemaišos	12	Nr. 7 Kv. x14/15-y11/12 ~0,2	
407	Puodas	Sienelė	Lipdyta	Ruda	-	70/39/6			Brūkšniuotu paviršiumi išorėje, grūsto granito priemaišos	21	Nr. 7 Kv. x14/15-y11/12 ~0,2	
408	Puodas	Sienelė	Lipdyta	Ruda, pilka	-	47/30/7			Brūkšniuotu paviršiumi išorėje, grūsto granito priemaišos	12	Nr. 7 Kv. x14/15-y11/12 ~0,2	
409	Puodas	Sienelė	Lipdyta	Ruda	-	42/29/6			Brūkšniuotu paviršiumi viduje, grūsto granito priemaišos	11	Nr. 7 Kv. x11-y12 ~0,2	
410	Puodas	Dugnas	Lipdyta	Ruda, pilka	-	30/28/9			Lygiu paviršiumi, grūsto granito priemaišos	9	Nr. 7 Kv. x13-y12 ~0,1	
411	Puodas	Pakraštėlis	Lipdyta	Ruda, pilka	-	46/33/8	17		Brūkšniuotu paviršiumi išorėje, grūsto granito priemaišos	17	Nr. 7 Kv. x13-y12 ~0,1	163
412	Puodas	Sienelė	Lipdyta	Ruda	-	31/27/7			Brūkšniuotu paviršiumi išorėje, grūsto granito priemaišos	7	Nr. 7 Kv. x13-y12 ~0,3	
413	Puodas	Sienelė	Lipdyta	Ruda	-	42/37/6			Brūkšniuotu paviršiumi išorėje, briauninis, grūsto granito priemaišos	11	Nr. 7 Kv. x13-y12 ~0,3	
414	Puodai	Sienelės	Lipdyta	Ruda, pilka	-	-			Brūkšniuotu paviršiumi, grūsto granito priemaišos, 4 fragmentai	21	Nr. 7 Kv. x14-y12 ~0,3	

Nr.	Indo rūšis	Fragmentas	Gamybos technika	Molio masė	Ornamentas	Matmenys (ilgis/plotis/storis) (mm)	Angos Ø	Dugno Ø	Požymiai	Svoris (g)	Radimo vieta (perkasa, kvadratas, gylis (m))	Foto nr.
415	Puodas	Sienelė	Lipdyta	Ruda, pilka	-	38/21/6			Lygiu paviršiumi, grūsto granito priemaišos	6	Nr. 7 Kv. x15-y12 ~0,15	
416	Puodas	Sienelė	Lipdyta	Ruda, pilka	-	37/30/9			Lygiu paviršiumi, grūsto granito priemaišos	13	Nr. 7 Kv. x17-y12 ~0,2	
417	Puodas	Sienelė	Žiesta	Juoda	-	40/38/4			Be priemaišų	9	Nr. 7 Kv. x17-y12 ~0,2	
418	Puodas	Sienelė	Lipdyta	Ruda, pilka	-	49/28/8			Lygiu paviršiumi išorėje, grūsto granito priemaišos	16	Nr. 7 Kv. x12-y13 ~0,2	
419	Puodas	Sienelė	Lipdyta	Ruda, pilka	-	54/32/6			Lygiu paviršiumi išorėje ir viduje, grūsto granito priemaišos	12	Nr. 7 Kv. x12-y13 ~0,2	
420	Puodai	Sienelės	Lipdyta	Ruda, pilka	-	-			Brūkšniuotu paviršiumi, grūsto granito priemaišos, 5 fragmentai	27	Nr. 7 Kv. x12-y13 ~0,2	
421	Puodas	Sienelė	Lipdyta	Ruda, pilka	-	30/27/7			Brūkšniuoto puodo dalis, grūsto granito priemaišos	9	Nr. 7 Kv. x13-y13 ~0,1	
422	Puodai	Sienelės	Lipdyta	Ruda, pilka	-	-			Brūkšniuotu paviršiumi, grūsto granito priemaišos, 2 fragmentai	10	Nr. 7 Kv. x13-y13 ~0,1	
423	Puodai	Sienelės	Lipdyta	Ruda, pilka	-	-			Brūkšniuotu paviršiumi, grūsto granito priemaišos, 2 fragmentai	12	Nr. 7 Kv. x13-y13 ~0,3	
424	Puodas	Pakraštėlis	Lipdyta	Ruda, pilka	-	105/83/6			Lygiu paviršiumi, briauninis, grūsto granito priemaišos	67	Nr. 7 Kv. x14-y13 ~0,4; Duobė Nr. 8	163

Nr.	Indo rūšis	Fragmentas	Gamybos technika	Molio masė	Ornamentas	Matmenys (ilgis/plotis/storis) (mm)	Angos Ø	Dugno Ø	Požymiai	Svoris (g)	Radimo vieta (perkasa, kvadratas, gylis (m))	Foto nr.
425	Puodas	Sienelė	Lipdyta	Ruda, pilka	-	55/50/6			Brūkšniuotu paviršiumi išorėje, briauninis, grūsto granito priemaišos	23	Nr. 7 Kv. x14-y13 ~0,4; Duobė Nr. 8	
426	Puodas	Sienelė	Lipdyta	Ruda, pilka	-	49/41/6			Lygiu paviršiumi, grūsto granito priemaišos	16	Nr. 17 Kv. x14-y13 ~0,4; Duobė Nr. 8	
427	Puodas	Sienelė	Lipdyta	Ruda, pilka	-	35/27/5			Brūkšniuotu paviršiumi išorėje, grūsto granito priemaišos	7	Nr. 7 Kv. x14-y13 ~0,4; Duobė Nr. 8	
428	Puodelis	Sienelė	Lipdyta	Ruda, pilka	Apvalių duobučių išpaudėliai	37/24/4			Kruopėtu paviršiumi, grūsto granito priemaišos	6	Nr. 7 Kv. x14-y13 ~0,4; Duobė Nr. 8	163
429	Puodas	Pakraštėlis	Lipdyta	Ruda, pilka	-	35/33/5	29		Brūkšniuoto puodo dalis, grūsto granito priemaišos	9	Nr. 7 Kv. x14-y13 ~0,4; Duobė Nr. 8	163
430	Puodas	Pakraštėlis	Lipdyta	Ruda	-	34/28/5			Lygiu paviršiumi, grūsto granito priemaišos	7	Nr. 7 Kv. x14-y13 ~0,4; Duobė Nr. 8	163
431	Puodai	Sienelės	Lipdyta	Ruda, pilka	-	-			Brūkšniuotu paviršiumi, grūsto granito priemaišos, 17 fragmentai	72	Nr. 7 Kv. x14-y13 ~0,4; Duobė Nr. 8	
432	Puodas	Sienelė	Lipdyta	Ruda, pilka	-	64/35/6			Brūkšniuotu paviršiumi išorėje ir viduje, grūsto granito priemaišos	15	Nr. 7 Kv. x15-y13 ~0,5; Duobė Nr. 9	
433	Puodas	Sienelė	Lipdyta	Ruda	-	51/39/6			Brūkšniuotu paviršiumi išorėje, grūsto granito priemaišos	11	Nr. 7 Kv. x15-y13 ~0,5; Duobė Nr. 9	

Nr.	Indo rūšis	Fragmentas	Gamybos technika	Molio masė	Ornamentas	Matmenys (ilgis/plotis/storis) (mm)	Angos Ø	Dugno Ø	Požymiai	Svoris (g)	Radimo vieta (perkasa, kvadratas, gylis (m))	Foto nr.
434	Puodai	Sienelės	Lipdyta	Ruda, pilka	-	-			Brūkšniuotu paviršiumi, grūsto granito priemaišos, 3 fragmentai	10	Nr. 7 Kv. x15-y13 ~0,5; Duobė Nr. 9	
435	Puodas	Dugnas	Lipdyta	Ruda, pilka	-	-		8,4	Kruopėtu paviršiumi, grūsto granito priemaišos, sukljuoti 4 fragmentai	140	Nr. 7 Kv. x15/16-y13 ~0,2	170
436	Puodai	Sienelės	Lipdyta	Ruda, pilka	-	-			Brūkšniuotu paviršiumi, grūsto granito priemaišos, 2 fragmentai	10	Nr. 7 Kv. x15/16-y13 ~0,2	
437	Puodas	Sienelė	Lipdyta	Ruda	-	52/37/7			Brūkšniuotu paviršiumi išorėje ir viduje, grūsto granito priemaišos	19	Nr. 7 Kv. x17-y13 ~0,1-0,2	162
438	Puodas	Sienelė	Lipdyta	Ruda, pilka	-	64/50/7			Brūkšniuotu paviršiumi išorėje ir viduje, briauninis, grūsto granito priemaišos, klijuojasi su Nr. 520	29	Nr. 7 Kv. x17-y13 ~0,1-0,2	162
439	Puodai	Sienelės	Lipdyta	Ruda, pilka	-	-			Brūkšniuotu paviršiumi, grūsto granito priemaišos, 3 fragmentai	14	Nr. 7 Kv. x17-y13 ~0,1-0,2	
440	Puodas	Sienelė	Lipdyta	Ruda, pilka	-	54/48/7			Brūkšniuotu paviršiumi išorėje ir viduje, grūsto granito priemaišos	22	Nr. 7 Kv. x11-y14 ~0,3; Duobė Nr. 6	163
441	Puodai	Sienelės	Lipdyta	Ruda, pilka	-	-			Brūkšniuotu paviršiumi, grūsto granito priemaišos, 2 fragmentai	12	Nr. 7 Kv. x12-y14 ~0,4; Duobė Nr. 7	

Nr.	Indo rūšis	Fragmentas	Gamybos technika	Molio masė	Ornamentas	Matmenys (ilgis/plotis/storis) (mm)	Angos Ø	Dugno Ø	Požymiai	Svoris (g)	Radimo vieta (perkasa, kvadratas) gylis (m)	Foto nr.
442	Puodai	Sieneles	Lipdyta	Ruda, pilka	-	-			Brūkšniuotu paviršiumi, grūsto granito priemaišos, 2 fragmentai	17	Nr. 7 Kv. x17-y14 ~0,2	
520	Puodas	Beveik sveikas	Lipdyta	Ruda		Aukštis 230 mm, storis 7-9 mm, kaklelio aukštis 48 mm, angos skersmuo – 32 mm, dugno – 14 mm			Brūkšniuotu paviršiumi, grūsto granito priemaišos, 21 fragmentas, kurių didžioji dalis klijuojasi tarpusavyje taip pat Nr. 438		Nr. 7 Kv. x15-y12 duobė Nr. 9	164-167
521	Puodelis	Fragmentai	Lipdyta	Pilka		Storis 4 mm			Smulkios smėlio ir granito priemaišos, 10 vnt		Nr. 7 Kv. x15-y12 duobė Nr. 9	171

Molio tinkas

Nr.	Fragmentų sk.	Iš jų apdege vnt.	Svoris (g)	Gylis (m)	Radimo vieta
443	26	5	399	0,2-0,3	P 2. Kv. 3
Viso	26	5	399		
444	4	2	49	0,4	P 3. Kv. 2
445	15	5	254	0,4	P 3. Kv. 2-3
446	5	4	75	0,5	P 3. Kv. 2-3
447	8	2	107	0,2-0,3	P 3. Kv. 5
448	7	-	64	0,1	P 3. Kv. 5-6
449	7	1	104	0,2-0,3	P 3. Kv. 6
Viso	46	14	653		
450	5	1	13	0,1	P 4. Kv. x11-y1
451	5	1	60	0,2	P 4. Kv. x11-y1
452	99	18	1414	0,4	P 4. Kv. x11/12-y1/2
453	13	3	121	0,1	P 4. Kv. x12-y1
454	4	2	53	0,2	P 4. Kv. x12-y1
455	3	1	54	0,3	P 4. Kv. x14-y1
456	2	-	27	0,3	P 4. Kv. x15-y1
457	9	-	166	0,2	P 4. Kv. x16-y1
458	3	-	22	0,1	P 4. Kv. x11-y2
459	3	2	42	0,3	P 4. Kv. x11-y2
460	5	1	68	0,2	P 4. Kv. x13-y2; Duobė Nr. 3
461	5	-	41	0,1	P 4. Kv. x14-y2
462	5	-	85	0,3	P 4. Kv. x14-y2
463	3	-	84	0,3	P 4. Kv. x15-y2
464	23	3	438	0,3	P 4. Kv. x12/13-y2/3
465	4	1	64	0,3	P 4. Kv. x11-y3
466	5	2	63	0,1	P 4. Kv. x12-y3
467	2	1	12	0,1	P 4. Kv. x14-y3
468	4	2	32	0,2	P 4. Kv. x15-y3
469	6	2	38	0,1	P 4. Kv. x14-y4
470	3	-	25	0,1	P 4. Kv. x15-y6
Viso	211	40	2922		
471	3	2	18	0,1	P 5. Kv. x3-y1
472	4	1	40	0,3	P 5. Kv. x7-y1
473	4	-	23	0,4	P 5. Kv. x3/4-y2; Duobė Nr. 1
474	7	1	204	0,3	P 5. Kv. x6/7-y5
475	3	-	34	0,4	P 5. Kv. x9-y5
Viso	21	4	319		
476	2	-	13	0,4	P 7. Kv. x11-y11
477	2	-	23	0,2	P 7. Kv. x13-y11
478	3	2	31	0,15	P 7. Kv. x15-y12
479	4	2	28	0,2	P 7. Kv. x12-y13
Viso	11	4	95		

Gargažės ir šlakas

Nr.	Fragmentas	Fragmentų sk.	Svoris (g)	Gylis (m)	Radimo vieta
480	Gargažė	1	34	0,2-0,3	P 2. Kv. 2
481	Gargažė	2	29	0,2-0,3	P 2. Kv. 4
482	Šlakas	1	56	0,4	P 2. Kv. 4
483	Gargažė	1	8	0,8-1	P 2. Kv. 4
484	Šlakas	1	18	0,2-0,3	P 2. Kv. 5
485	Šlakas	1	23	0,1	P 2. Kv. 6
486	Gargažė	1	10	0,1	P 2. Kv. 6
487	Šlakas	3	109	0,4	P 2. Kv. 6
488	Šlakas	2	80	0,5	P 2. Kv. 6
489	Gargažė	1	25	0,5	P 2. Kv. 6
Viso		14	392		
490	Gargažė	1	7	0,45	P 3. Kv. 1
491	Šlakas	1	34	0,4	P 3. Kv. 2/3
Viso		2	41		
492	Šlakas	1	89	0,1	P 4. Kv. x11-y1
493	Šlakas	1	6	0,3	P 4. Kv. x14-y1
494	Gargažė	1	32	0,1	P 4. Kv. x14-y3
495	Gargažė	1	8	0,1	P 4. Kv. x14-y4
496	Gargažė	1	4	0,1	P 4. Kv. x15-y4
497	Šlakas	1	15	0,1	P 4. Kv. x15-y4
498	Šlakas	2	89	0,2	P 4. Kv. x11-y5
499	Šlakas	1	14	0,4	P 4. Kv. x11-y5
500	Šlakas	1	16	0,2	P 4. Kv. x11-y7
Viso		10	273		
501	Gargažė	1	8	0,1	P 5. Kv. x3-y1
502	Gargažė	1	6	0,3	P 5. Kv. x7-y1
503	Šlakas	1	9	0,3	P 5. Kv. x7-y1
504	Gargažė	1	19	0,1	P 5. Kv. x8-y1
505	Šlakas	1	20	0,1	P 5. Kv. x8-y1
506	Šlakas	1	43	0,3	P 5. Kv. x4-y2
507	Gargažė	1	24	0,3	P 5. Kv. x2-y3
508	Gargažė	1	16	0,4	P 5. Kv. x9-y5
509	Šlakas	1	29	0,4	P 5. Kv. x9-y5
Viso		9	174		
510	Šlakas	1	86	0,1	P 7. Kv. x12-y9
511	Gargažė	1	9	0,2	P 7. Kv. x13-y9
512	Šlakas	2	50	0,2	P 7. Kv. x11-y10
514	Gargažė	1	16	0,2	P 7. Kv. x11-y11
515	Gargažė	2	24	0,2	P 7. Kv. x12-y13
516	Šlakas	3	59	0,1	P 7. Kv. x13-y13
517	Gargažė	1	33	0,3	P 7. Kv. x13-y13
518	Šlakas	1	51	0,1	P 7. Kv. x18-y15
Viso		12	328		

METALINIŲ DIRBINIŲ INVENTORINĖ LENTELĖ

Nr.	Dirbinys	Fragmentas	Medžiaga	Matmenys (mm)	Požymiai	Svoris (g)	Radimo vieta (perkasa, kvadratas), gylis (m)	Foto nr.
519	Diržo apkalas	Visas	Bronza	Ilgis – 30 plotis – 27	Stačiakampio formos, su skylute viduryje, nukirptais ir užapvalintais kampais	3	Nr. 2 Kv. 3 ~0,3	172

Brėžinių sąrašas

Planas Nr. 1 Piliakalnio situacijos ir saugomos zonos planas

Planas Nr. 2 Tyrimų situacijos planas

Planas Nr. 3 Sutartiniai ženklai

Planas Nr. 4 Perkasa Nr. 2 tyrimų planas

Planas Nr. 5 Perkasa Nr. 3 tyrimų planas

Planas Nr. 6 Kvadratų sistemos planas



Planas Nr. 7 Perkasų Nr. 4-7 tyrimų planas

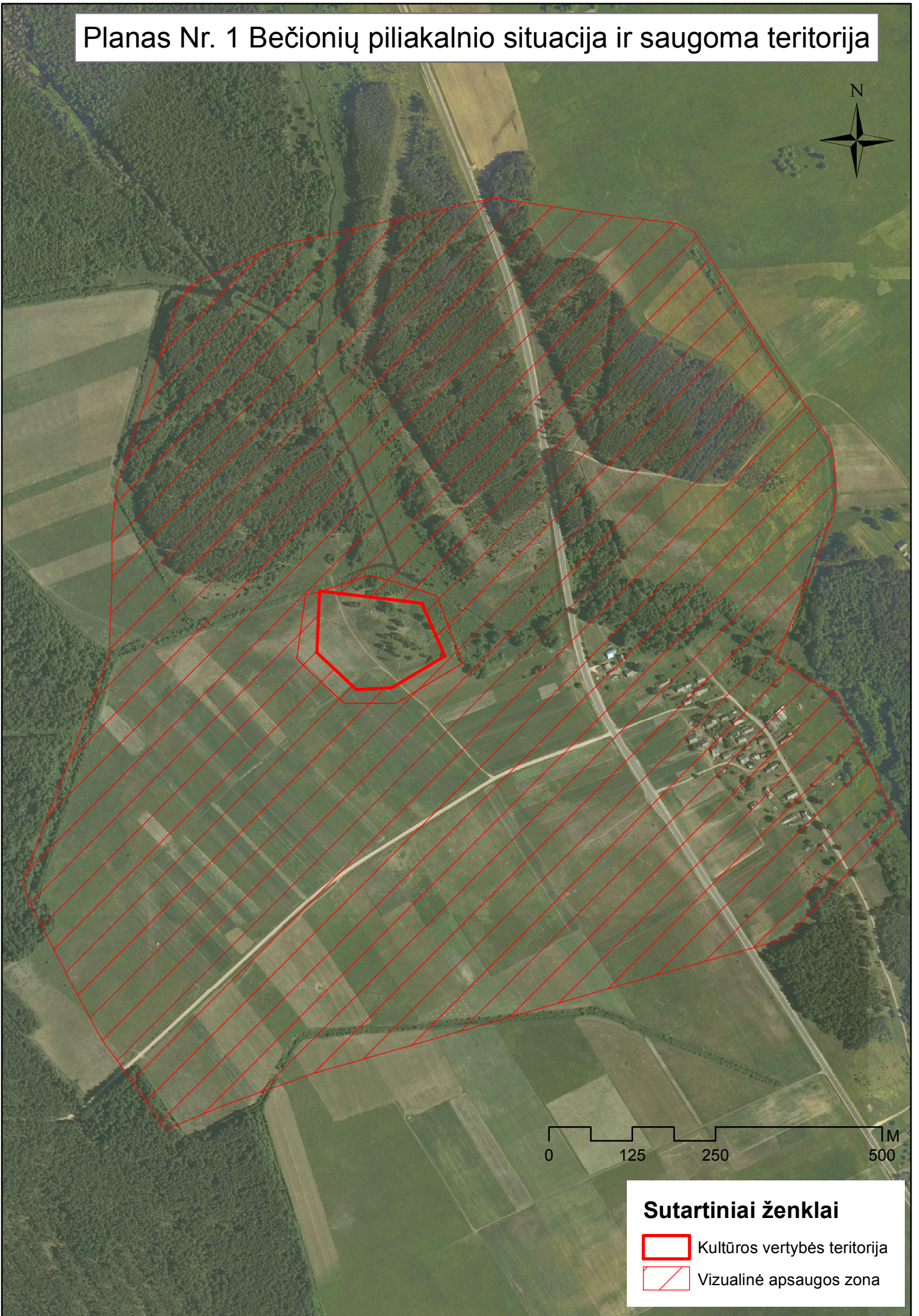
Planas Nr. 8 Molio tinko svorio pasiskirstymas perkasose Nr. 4-7

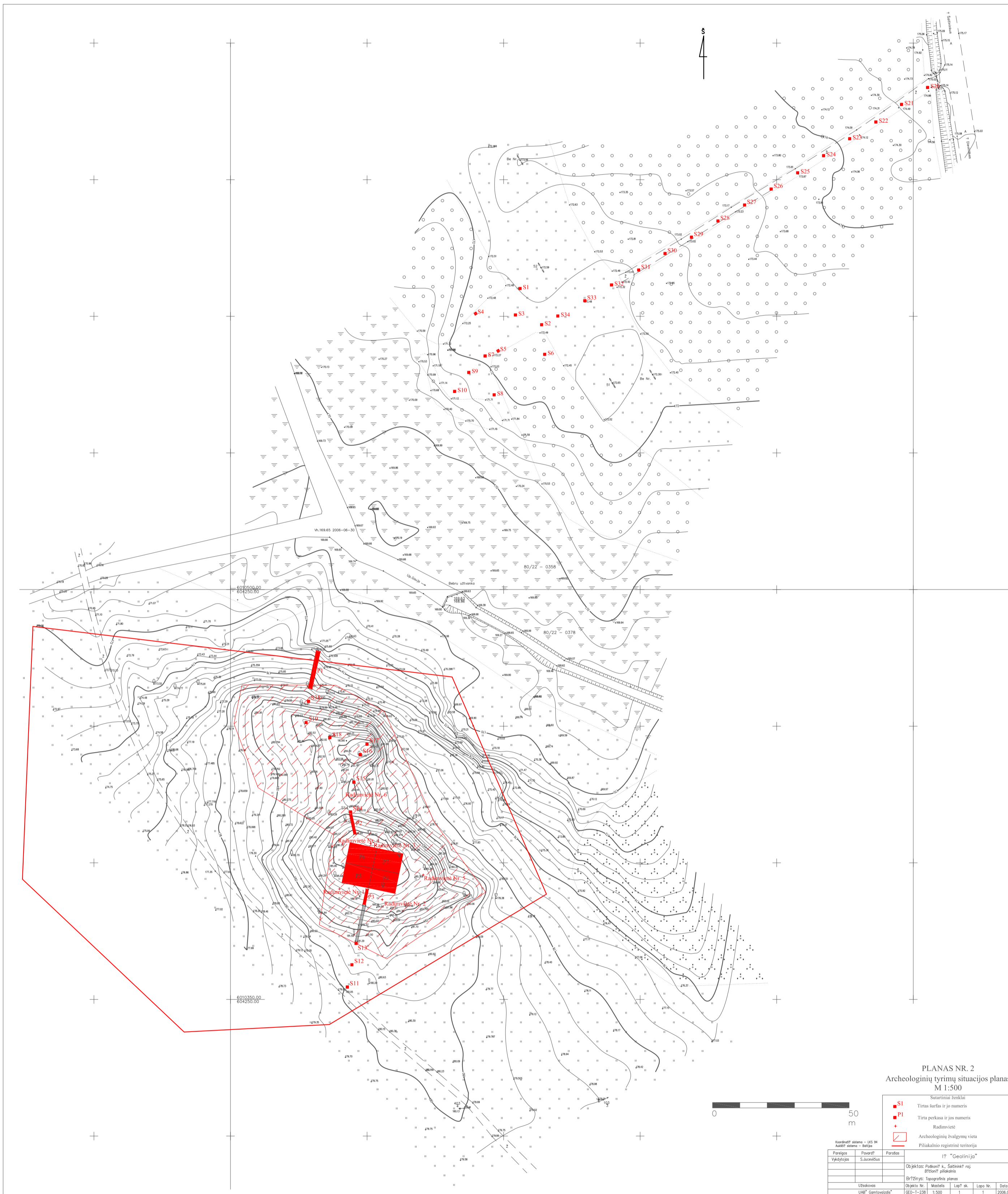
Planas Nr. 1 Bečionių piliakalnio situacija ir saugoma teritorija



Sutartiniai ženklai

-  Kultūros vertybės teritorija
-  Vizualinė apsaugos zona





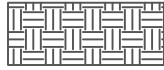
PLANAS NR. 2
Archeologinių tyrimų situacijos planas
M 1:500

- Sutarimai ženklai
- S1 Tirtas šurfas ir jo numeris
 - P1 Tirta perkasa ir jos numeris
 - +
 - Radimvietė
 - Archeologinių išvalymų vieta
 - Piliakalnio registrinė teritorija

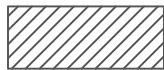


Parosė	Parosė	Parosė	?	"Gėolmija"
Vykdytojas	S. Juocevičius			
Objektas: Pėdunų k., Salėnė 47 raj.				
Būtinai: Topografinis planas				
Užsakovas	Mastala	Lap' sk.	Lapa Nr.	Data
UAB "Gėolmija"	20-1-238	1:500	1	1
				2006.06

Sutartiniai ženklai



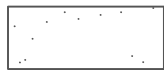
Velėna



Juoda žemė



Ruda žemė



Smėlis



Įžemis



Anglis



Dėmė



Akmenys



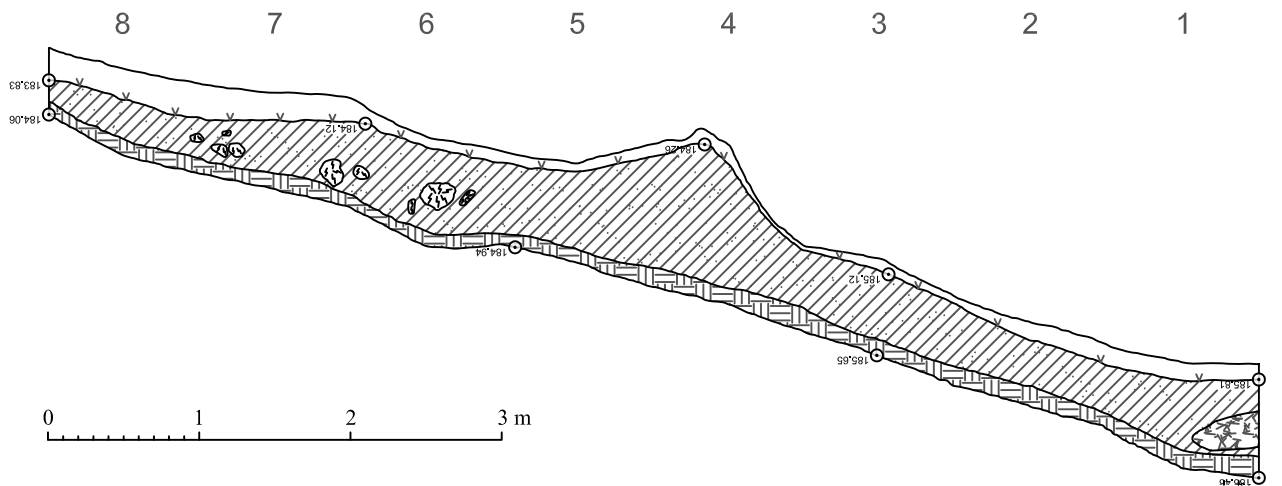
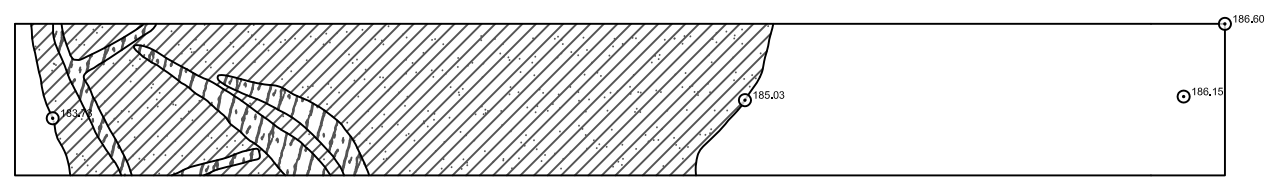
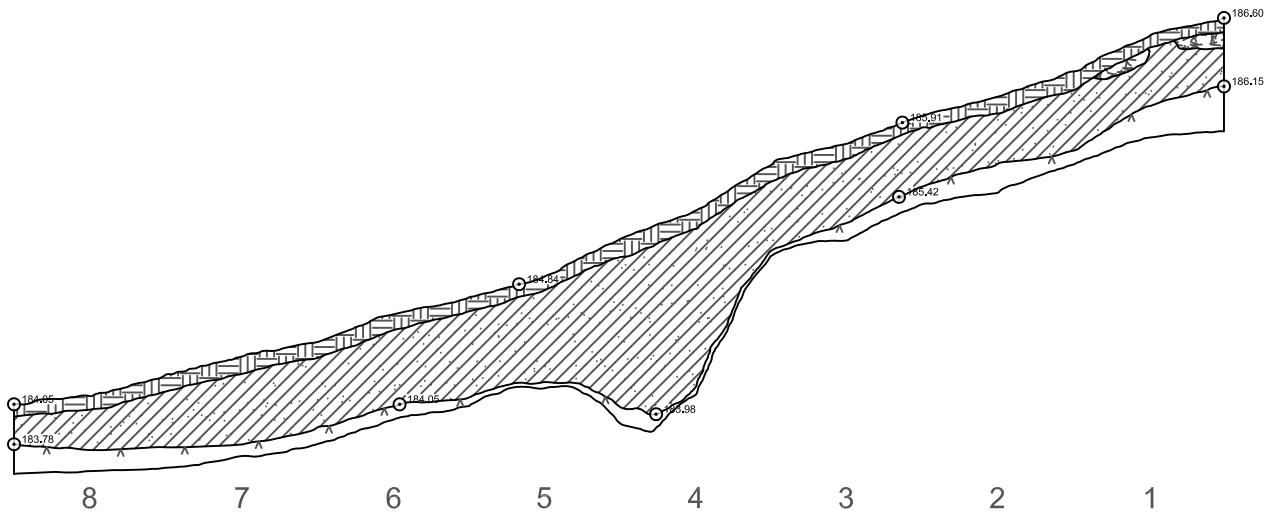
Bulviarūsis



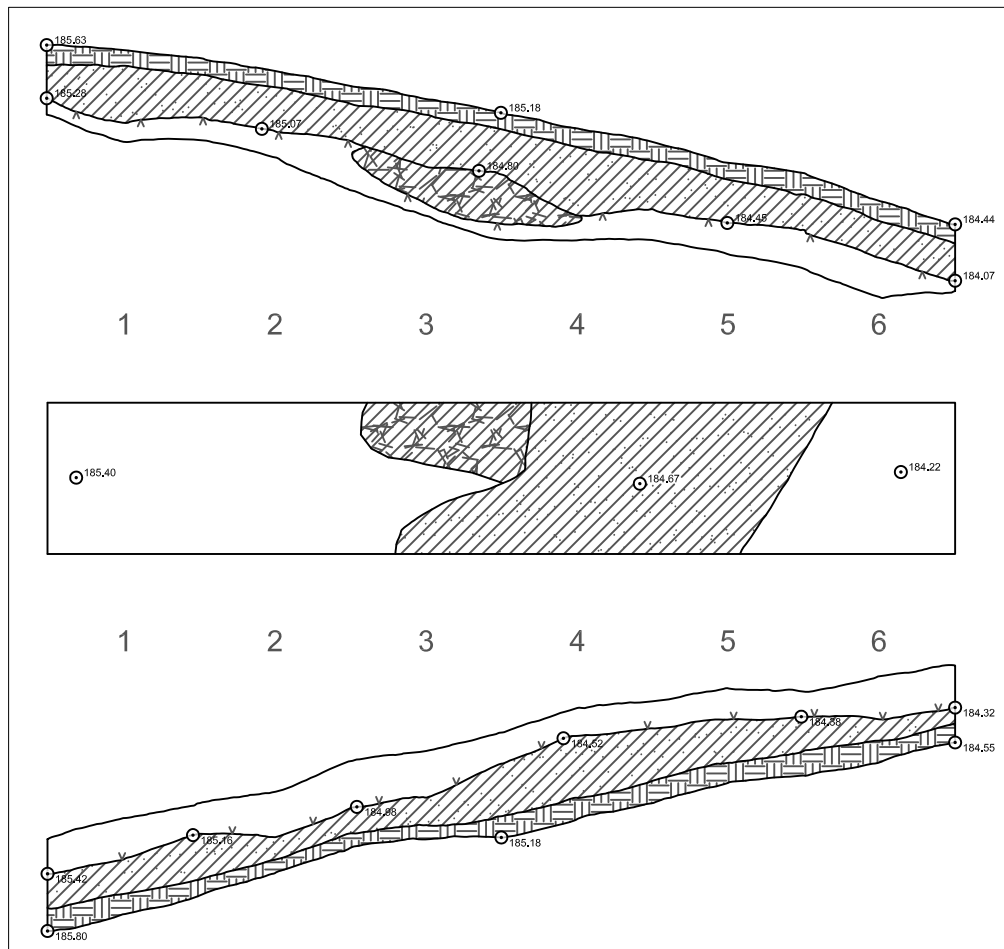
Netirta vieta



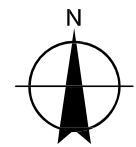
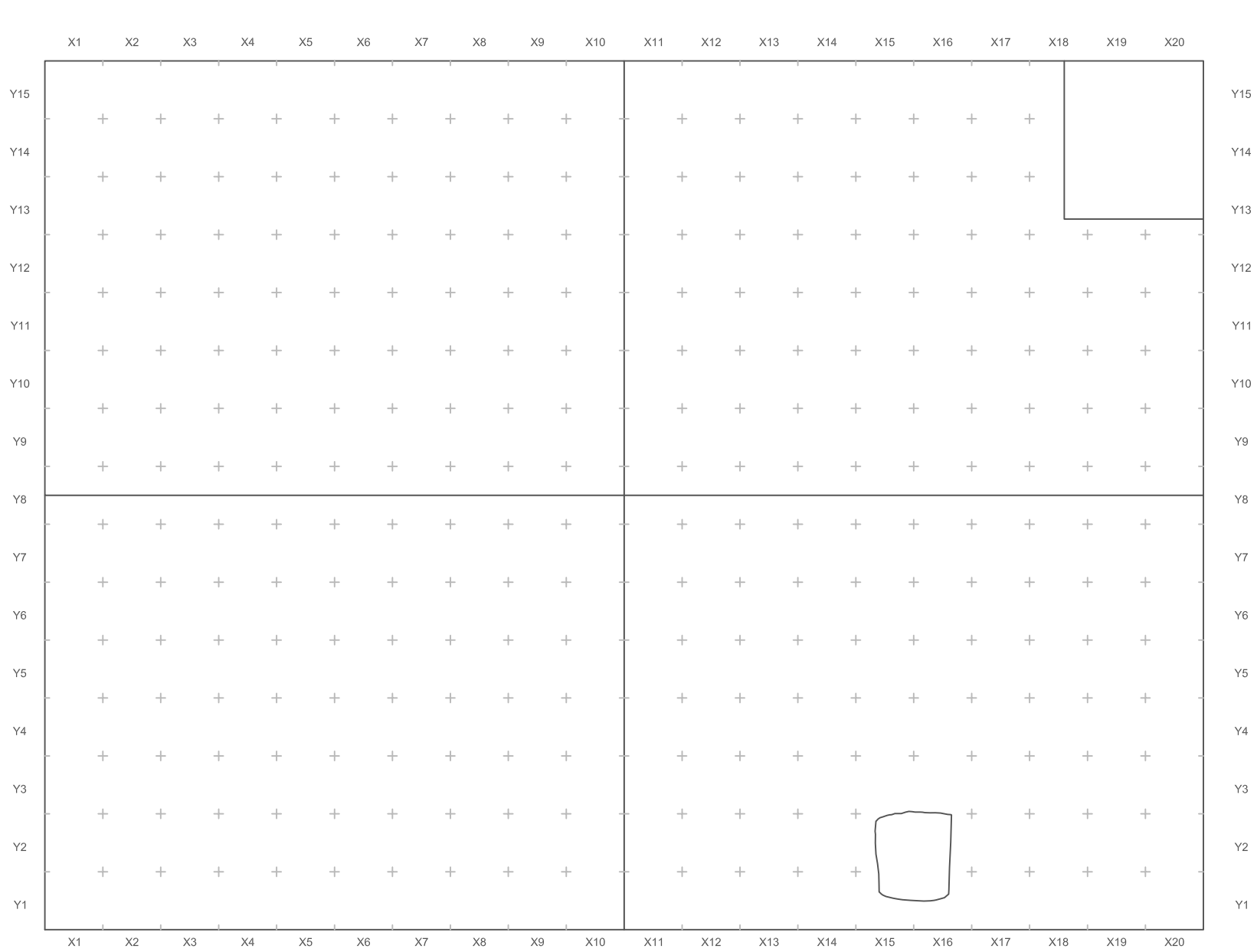
Žvyras



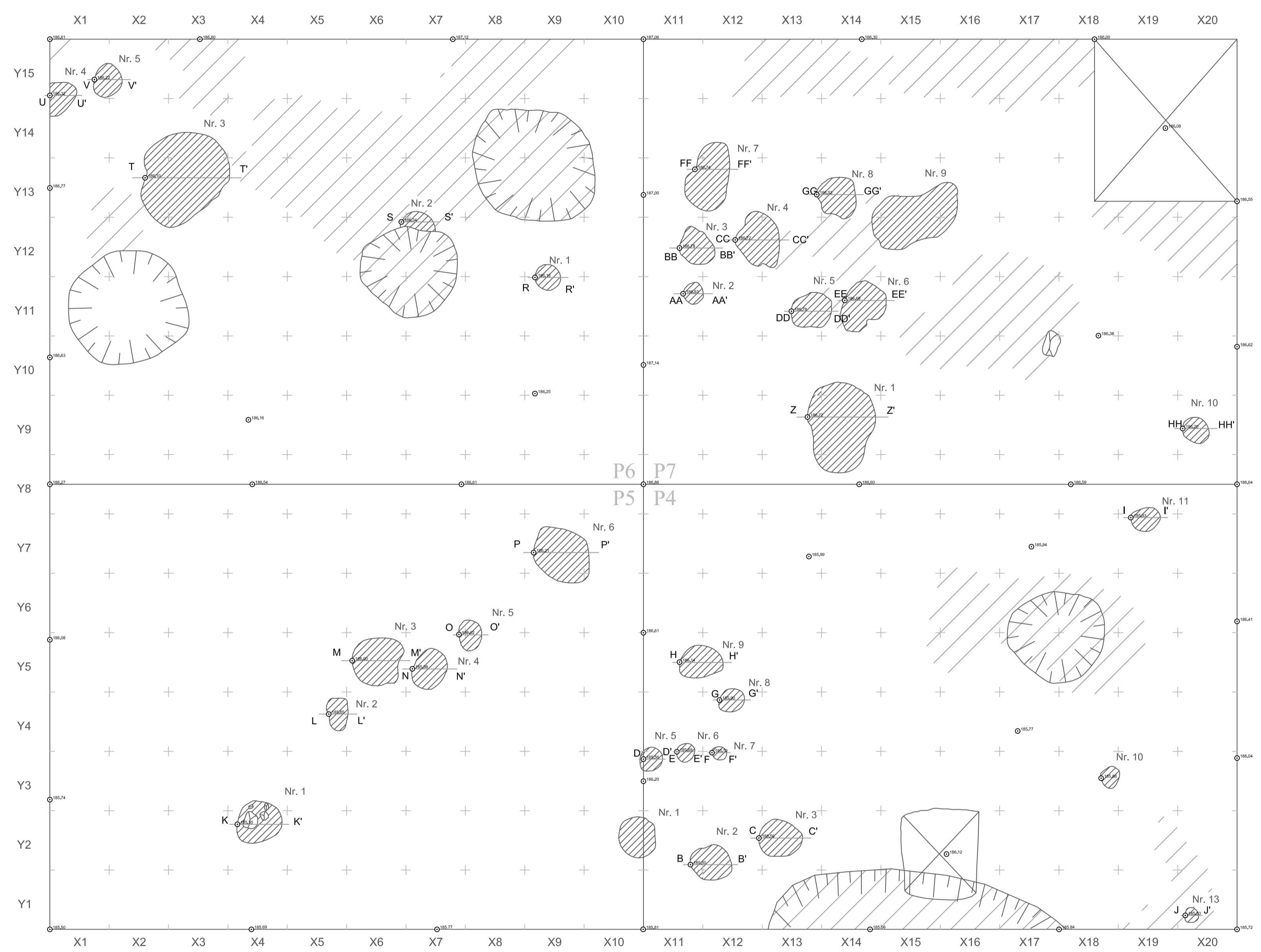
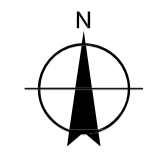
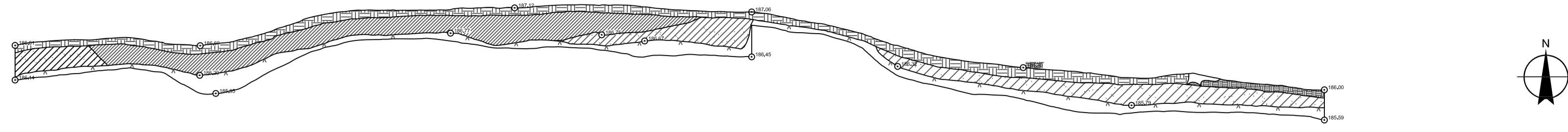
PLANAS NR. 4	BĖČIONIŲ PILIAKALNIO ARCHEOLOGINIAI TYRIMAI:	
Planigrafinis ir stratigrafinis brėžinys M 1:50	Šaldininkų r. sav., Dleveniškų sen., u. k. 1935	
R. ŠMIGELSKAS	2013.03	PERKASA NR. 2 TYRIMŲ PLANAS



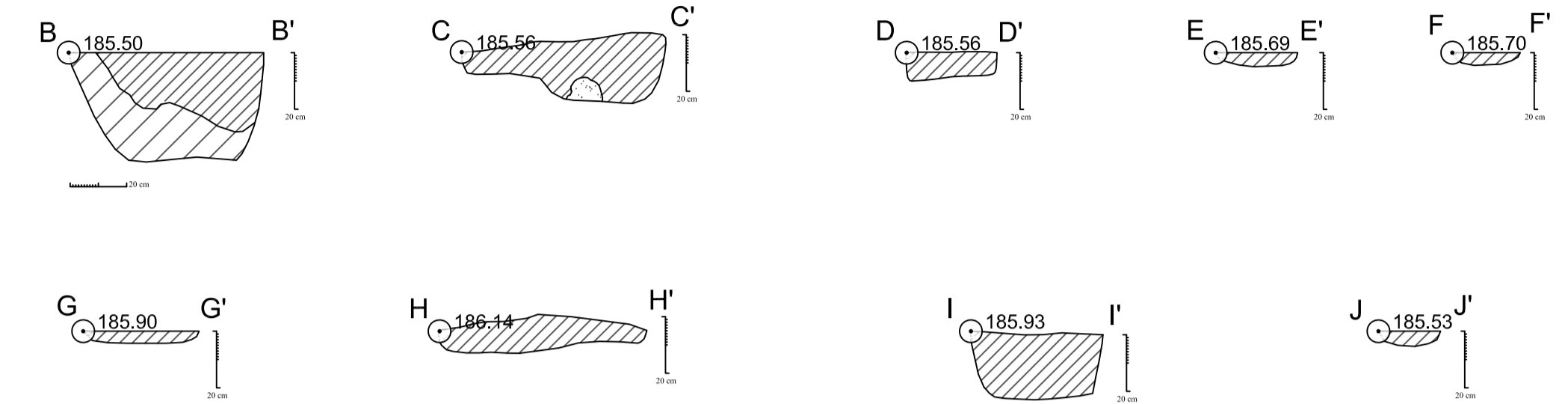
PLANAS NR. 5	BĖČIONIŲ PILIAKALNIO ARCHEOLOGINIAI TYRIMAI:	
Planigrafinis ir stratigrafinis brėžinys M 1:50	Šaltinių r. sav., Dieveniškių sen. v. k. 1935	
R. ŠMIGELSKAS	2013.05	PERKASA NR. 3 TYRIMŲ PLANAS



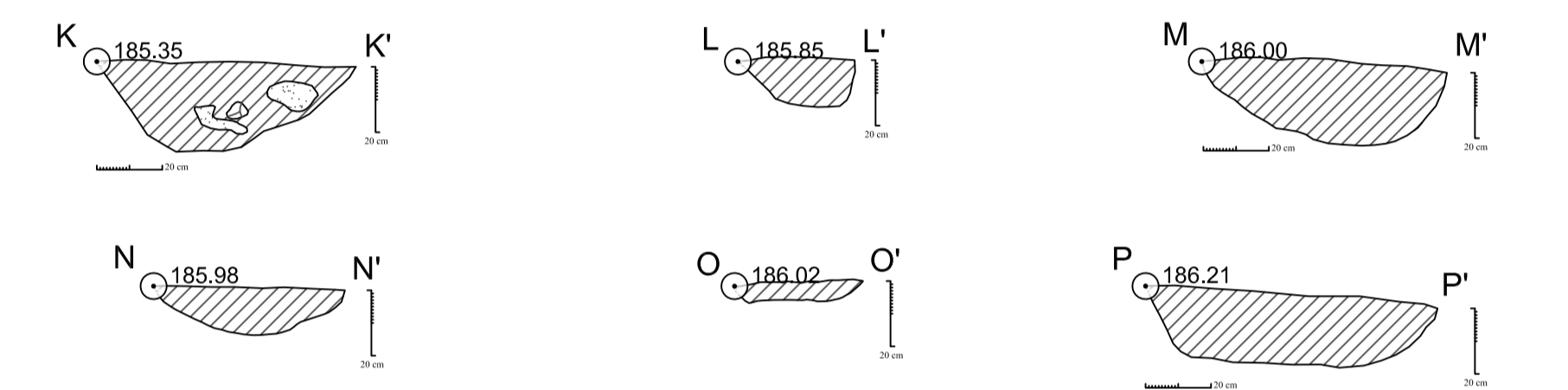
PLANAS NR. 6		BĖČIONIŲ PILIAKALNIO ARCHEOLOGINIAI TYRIMAI: Salčininkų r. sav., Dleveniškių sen., u. k. 1935
Kvadratų sistemos planas M 1:100		
R. ŠMIGELSKAS	2013.05	



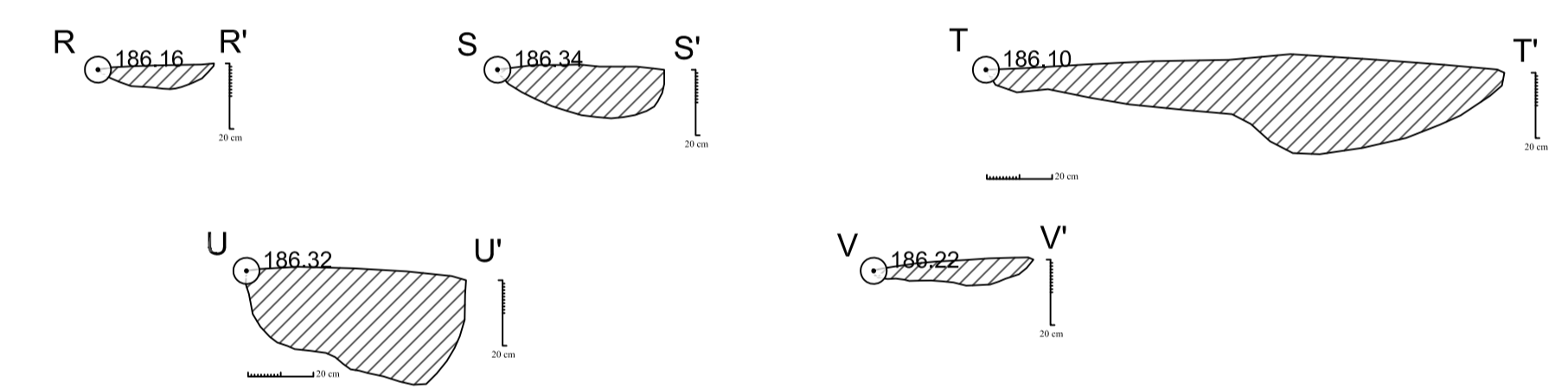
Perkasa Nr. 4 Duobių pjūviai M 1:20



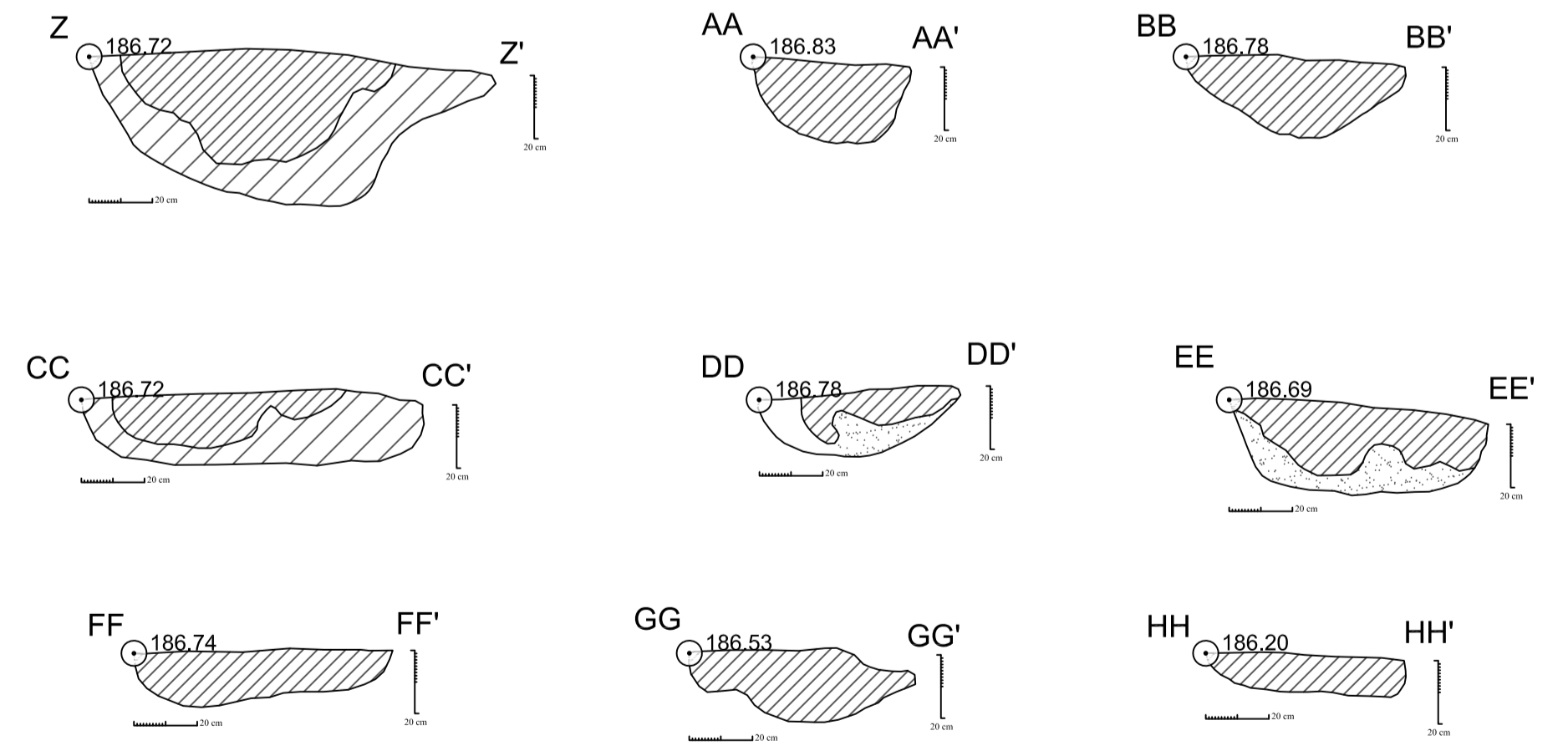
Perkasa Nr. 5 Duobių pjūviai M 1:20



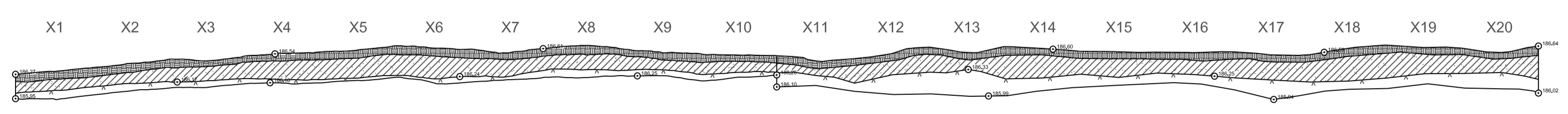
Perkasa Nr. 6 Duobių pjūviai M 1:20




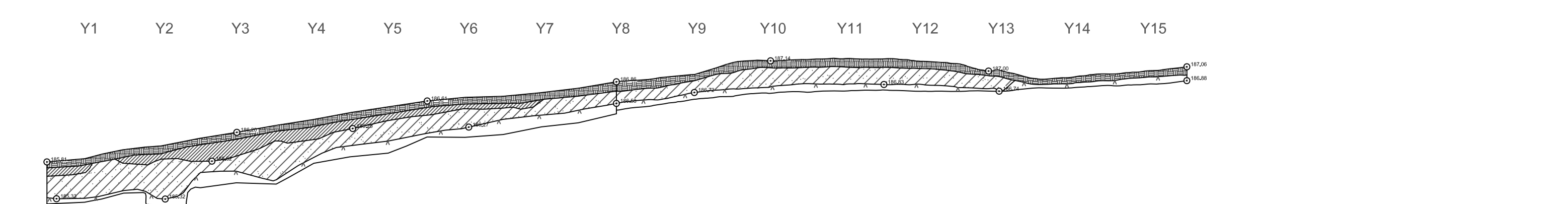
Perkasa Nr. 7 Duobių pjūviai M 1:20



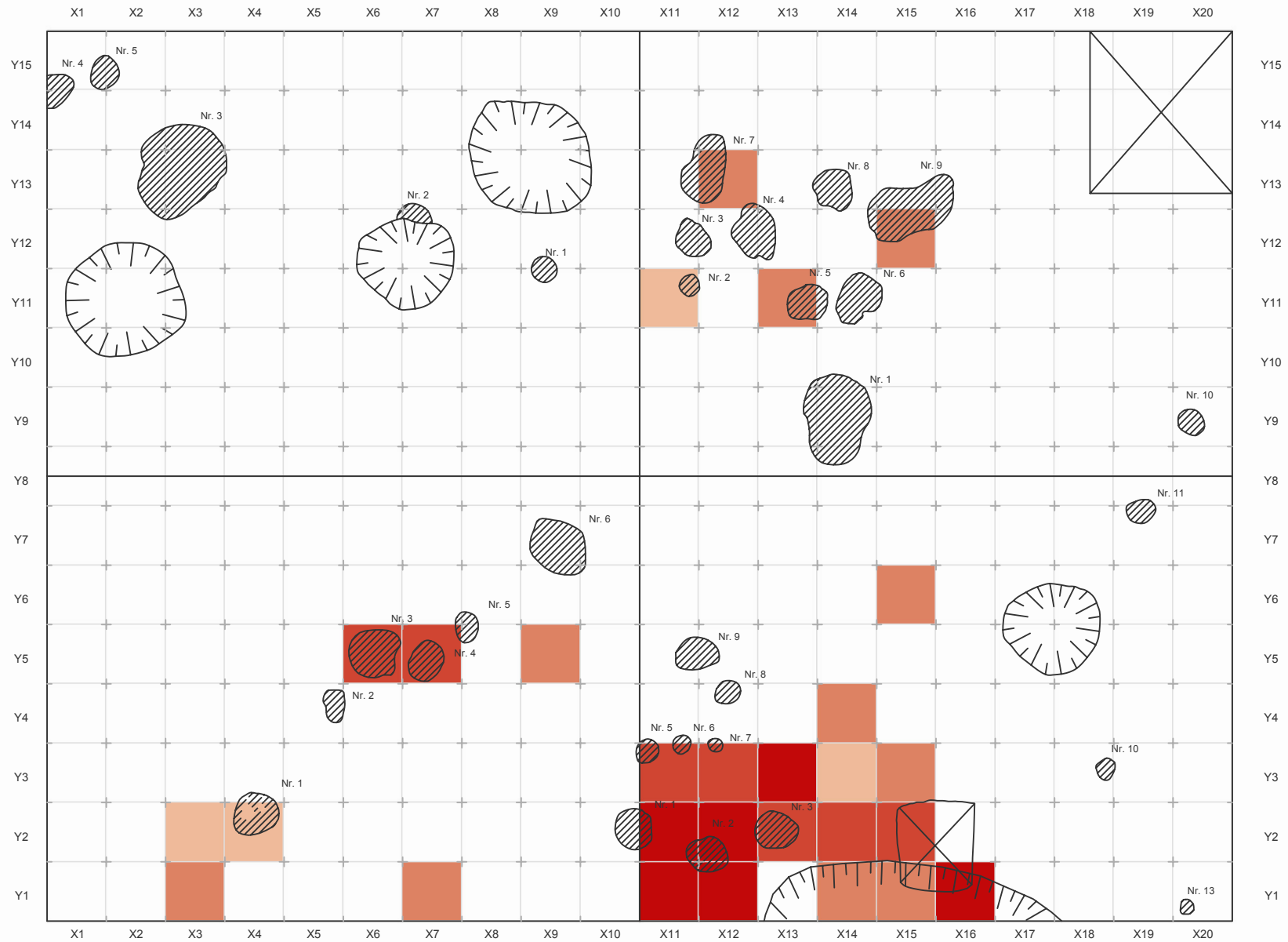
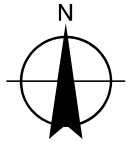
Perkasų Nr. 5 ir Nr. 4 Š sienelių pjūviai M 1:50



Perkasų Nr. 4 ir Nr. 7 V sienelių pjūviai M 1:50



PLANAS NR. 7 Planigrafinis ir stratigrafiniai brėžiniai M 1:50 Duobių pjūviai M 1:20		BĖČIONIŲ PILIAKALNIO ARCHEOLOGINIAI TYRIMAI; Salčininkų r. sav., Dieveniškų sen., u. k. 1935	
R. ŠMIGELSKAS	2013.05	PERKASŲ NR. 4-7 TYRIMŲ PLANAS	



Pastaba: Intensyvesnė raudona spalva - didesnis molio tinko kiekis gramais

PLANAS NR. 8		BEČIONIŲ PILIAKALNIO	
Molio tinko pasiskirstymas perkasose Nr. 4-7		ARCHEOLOGINIAI TYRIMAI;	
M 1:100		Šaltinėnkų r. sav., Dieveniškių sen., u. k. 1935	
R. SMIGELSKAS	2013.09		

Nuotraukų sąrašas

- Pav. 1 Bėčionių piliakalnis iš P pusės prieš tyrimus.
- Pav. 2 Bėčionių piliakalnis iš ŠV pusės prieš tyrimus.
- Pav. 3 Š vizualinė apsaugos zona, aikštelės įrengimo vieta prieš tyrimus, vaizdas iš V pusės.
- Pav. 4 Privažiavimo kelias prieš tyrimus, vaizdas iš P pusės.
- Pav. 5 Bulviarūšiai piliakalnio aikštelėje, vaizdas iš Š pusės.
- Pav. 6 Vaizdas į Gaujos upės slėnį nuo aukštumos P krante, vaizdas iš Š pusės.
- Pav. 7 Šūrfas Nr. 1, vaizdas iš PV pusės.
- Pav. 8 Šūrfas Nr. 2, vaizdas iš ŠV pusės.
- Pav. 9 Šūrfas Nr. 3, vaizdas iš PV pusės.
- Pav. 10 Šūrfas Nr. 4, vaizdas iš V pusės.
- Pav. 11 Šūrfas Nr. 5, vaizdas iš P pusės.
- Pav. 12 Šūrfas Nr. 6, vaizdas iš ŠR pusės.
- Pav. 13 Šūrfas Nr. 7, vaizdas iš ŠR pusės.
- Pav. 14 Šūrfas Nr. 8, vaizdas iš PV pusės.
- Pav. 15 Šūrfas Nr. 9, vaizdas iš ŠR pusės.
- Pav. 16 Šūrfas Nr. 10, vaizdas iš ŠV pusės.
- Pav. 17 Šūrfas Nr. 11, vaizdas iš PV pusės.
- Pav. 18 Šūrfas Nr. 12, vaizdas iš PR pusės.
- Pav. 19 Šūrfas Nr. 13, vaizdas iš ŠV pusės.
- Pav. 20 Šūrfas Nr. 14, vaizdas iš PV pusės.
- Pav. 21 Šūrfas Nr. 14, vaizdas iš R pusės.
- Pav. 22 Šūrfas Nr. 15, vaizdas iš P pusės.
- Pav. 23 Šūrfas Nr. 16, vaizdas iš ŠR pusės.
- Pav. 24 Šūrfas Nr. 17, vaizdas iš ŠR pusės.
- Pav. 25 Šūrfas Nr. 18, vaizdas iš ŠV pusės.
- Pav. 26 Šūrfas Nr. 19, vaizdas iš V pusės.
- Pav. 27 Šūrfas Nr. 20, vaizdas iš PR pusės.
- Pav. 28 Šūrfas Nr. 21, vaizdas iš ŠV pusės.
- Pav. 29 Šūrfas Nr. 22, vaizdas iš PV pusės.
- Pav. 30 Šūrfas Nr. 23, Vaizdas iš ŠR pusės.
- Pav. 31 Šūrfas Nr. 24, vaizdas iš PV pusės.
- Pav. 32 Šūrfas Nr. 25, vaizdas iš PV pusės.
- Pav. 33 Šūrfas Nr. 26, vaizdas iš PV pusės.
- Pav. 34 Šūrfas Nr. 27, vaizdas iš PV pusės.
- Pav. 35 Šūrfas Nr. 28, vaizdas iš ŠR pusės.
- Pav. 36 Šūrfas Nr. 29, vaizdas iš PV pusės.
- Pav. 37 Šūrfas Nr. 30, vaizdas iš PV pusės.
- Pav. 38 Šūrfas Nr. 31, vaizdas iš PR pusės.
- Pav. 39 Šūrfas Nr. 32, vaizdas iš ŠR pusės.
- Pav. 40 Šūrfas Nr. 33, vaizdas iš ŠR pusės.
- Pav. 41 Šūrfas Nr. 34, vaizdas iš V pusės.
- Pav. 42 Šūrfas Nr. 35, vaizdas iš ŠR pusės.
- Pav. 43 Žvalgyta teritorija automobilių stovėjimo aikštelės vietoje, vaizdas iš Š pusės.
- Pav. 44 Žvalgymai tako vietoje Š vizualinėje zonoje, vaizdas iš Š pusės.
- Pav. 45 Žvalgymai tako vietoje Š vizualinėje zonoje, vaizdas iš Š pusės.
- Pav. 46 Žvalgymai P piliakalnio papėdėje, įrengiamo tako vietoje. Vaizdas iš Š pusės.
- Pav. 47 Žvalgymai Š piliakalnio papėdėje esančioje aukštumoje takų vietoje, vaizdas iš P pusės.
- Pav. 48 Žvalgymai Š piliakalnio papėdėje esančioje aukštumos Š pakraštyje, vaizdas iš R pusės.

- Pav. 49 Žvalgymų metu aptikta ūkinė duobė, vaizdas iš P pusės.
- Pav. 50 Aptiktos ūkinės duobės pjūvis A-A1, vaizdas iš P pusės.
- Pav. 51 P piliakalnio šlaite esantys bulviarūšiai, vaizdas iš P pusės.
- Pav. 52 Žvyro ėmimo vieta į Š nuo piliakalnio esančioje aukštumoje, vaizdas iš P pusės.
- Pav. 53 Bulviarūšis piliakalnio aikštelėje, vaizdas iš ŠR pusės.
- Pav. 54 Žvyro ėmimo vietos į Š nuo piliakalnio esančioje aukštumoje, vaizdas iš Š pusės.
- Pav. 55 Š piliakalnio šlaite esantys bulviarūšiai, vaizdas iš Š pusės.
- Pav. 56 Bulviarūšių žvalgymai P piliakalnio šlaite, vaizdas iš P pusės.
- Pav. 57 Bulviarūšių žvalgymai PV piliakalnio šlaite, vaizdas iš PV pusės.
- Pav. 58 Bulviarūšių žvalgymai V piliakalnio šlaite, vaizdas iš V pusės.
- Pav. 59 Bulviarūšių žvalgymai, vaizdas iš ŠV pusės.
- Pav. 60 Perkasa Nr. 1, įžemis pasiektas 20 cm gylyje, vaizdas iš V pusės.
- Pav. 61 Perkasa Nr. 1 P jos galas, vaizdas iš Š pusės.
- Pav. 62 Perkasa Nr. 1, vaizdas iš P pusės.
- Pav. 63 Perkasa Nr. 1, vaizdas iš Š pusės.
- Pav. 64 Perkasa Nr. 2 nuėmus velėną, vaizdas iš ŠV.
- Pav. 65 Perkasa Nr. 2, P sienelė, vaizdas iš Š pusės.
- Pav. 66 Perkasa Nr. 2, tarpinė fiksacija, ryškėja griovio vieta, vaizdas iš P pusės.
- Pav. 67 Perkasa Nr. 2, tarpinė fiksacija, ryškėjant grioviui, vaizdas iš Š pusės.
- Pav. 68 Gynybinio griovio pjūvis R perkasos sienelėje, vaizdas iš V pusės.
- Pav. 69 Perkasoje Nr. 2 pasiektas įžemis, vaizdas iš ŠV.
- Pav. 70 Perkasoje Nr. 2 pasiektas įžemis, vaizdas iš PR.
- Pav. 71 Perkasa Nr. 3 nuėmus velėną, vaizdas iš Š.
- Pav. 72 Perkasa Nr. 3, išryškėjusi tamsi dėmė, vaizdas iš P pusės.
- Pav. 73 Perkasa Nr. 3, buvusio griovio šlaite vieta, vaizdas iš R pusės.
- Pav. 74 Perkasa Nr. 3, pasiektas įžemis, vaizdas iš Š pusės.
- Pav. 75 Perkasa Nr. 4 nuėmus velėną, vaizdas iš ŠV pusės.
- Pav. 76 Perkasa Nr. 4, V sienelėje nežymiai išsiskiriantis juodos žemės sluoksnis, vaizdas iš R pusės.
- Pav. 77 Perkasa Nr. 4, išryškėjusios duobės, vaizdas iš ŠV pusės.
- Pav. 78 Perkasos centre, kitokio atspalvio dirvožemio dėmė, vaizdas iš P pusės.
- Pav. 79 Perkasa Nr., pasiektas įžemis, vaizdas iš ŠR.
- Pav. 80 Perkasa Nr. 4, duobė Nr. 1, vaizdas iš R pusės.
- Pav. 81 Perkasa Nr. 4
- Pav. 82 Perkasa Nr. 4, duobė Nr. 2, vaizdas iš P pusės.
- Pav. 83 Perkasa Nr. 4, duobės Nr. 2 pjūvis, vaizdas iš Š pusės.
- Pav. 84 Perkasa Nr. 4, duobė Nr. 3, vaizdas iš P pusės.
- Pav. 85 Perkasa Nr. 4, duobės Nr. 3 pjūvis, vaizdas iš Š pusės.
- Pav. 86 Perkasa Nr. 4, duobės Nr. 5-6-7, vaizdas iš P pusės.
- Pav. 87 Perkasa Nr. 4, duobės Nr. 5 pjūvis, vaizdas iš P pusės.
- Pav. 88 Perkasa Nr. 4, duobės Nr. 8-9, vaizdas iš P pusės.
- Pav. 89 Perkasa Nr. 4, duobės Nr. 9 pjūvis, vaizdas iš P pusės.
- Pav. 90 Perkasa Nr. 4, duobė Nr. 10, vaizdas iš P pusės.
- Pav. 91 Perkasa Nr. 4, duobė Nr. 11, vaizdas iš P pusės.
- Pav. 92 Perkasa Nr. 4, duobės Nr. 11 pjūvis, vaizdas iš P pusės.
- Pav. 93 Perkasa Nr. 5, PV perkasos kampas, vaizdas iš Š pusės.
- Pav. 94 Perkasa Nr. 5, išryškėjusios duobės, vaizdas iš V pusės.
- Pav. 95 Perkasa Nr. 5, išryškėjusios duobės, vaizdas iš P pusės.
- Pav. 96 Perkasa Nr. 5, pasiektas įžemis, vaizdas iš ŠR pusės.
- Pav. 97 Perkasa Nr. pasiektas įžemis, vaizdas iš V pusės.

- Pav. 98 Perkasa Nr. 5, duobė Nr. 1, vaizdas iš R pusės.
- Pav. 99 Perkasa Nr. 5, duobės Nr. 1 pjūvis, vaizdas iš P pusės.
- Pav. 100 Perkasa Nr. 5, duobė Nr. 2, vaizdas iš P pusės.
- Pav. 101 Perkasa Nr. 5, duobės Nr. 2 pjūvis, vaizdas iš P pusės.
- Pav. 102 Perkasa Nr. 5, duobė Nr. 3, vaizdas iš R pusės.
- Pav. 103 Perkasa Nr. 5, duobės Nr. 3 pjūvis, vaizdas iš P pusės.
- Pav. 104 Perkasa Nr. 5, duobė Nr. 4, vaizdas iš R pusės.
- Pav. 105 Perkasa Nr. 5, duobės Nr. 4 pjūvis, vaizdas iš P pusės.
- Pav. 106 Perkasa Nr. 5, duobė Nr. 5, vaizdas iš R pusės.
- Pav. 107 Perkasa Nr. 5, duobės Nr. 5 pjūvis, vaizdas iš P pusės.
- Pav. 108 Perkasa Nr. 5, duobė Nr. 6, vaizdas iš R pusės.
- Pav. 109 Perkasa Nr. 5, duobės Nr. 6 pjūvis, vaizdas iš P pusės.
- Pav. 110 Perkasa Nr. 6, Š ir ŠV dalyje dar ryškus juodos žemės sluoksnis, vaizdas PV pusės.
- Pav. 111 Perkasa Nr. 6, išryškėjusios duobės, vaizdas iš PV pusės.
- Pav. 112 Perkasa Nr. 6, pasiektas žemės, vaizdas iš PR pusės.
- Pav. 113 Perkasa Nr. 6, pasiektas žemės, vaizdas iš PV pusės.
- Pav. 114 Perkasa Nr. 6, duobė Nr. 1, vaizdas iš P pusės.
- Pav. 115 Perkasa Nr. 6, duobės Nr. 1 pjūvis, vaizdas iš P pusės.
- Pav. 116 Perkasa Nr. 6, duobė Nr. 2, vaizdas iš P pusės.
- Pav. 117 Perkasa Nr. 6, duobės Nr. 2 pjūvis, vaizdas iš Š pusės.
- Pav. 118 Perkasa Nr. 6, duobė Nr. 3, vaizdas iš P pusės.
- Pav. 119 Perkasa Nr. 6, duobės Nr. 3 pjūvis, vaizdas iš P pusės.
- Pav. 120 Perkasa Nr. 6, duobė Nr. 4, vaizdas iš P pusės.
- Pav. 121 Perkasa Nr. 6, duobės Nr. 4 pjūvis, vaizdas iš P pusės.
- Pav. 122 Perkasa Nr. 6, duobė Nr. 5, vaizdas iš P pusės.
- Pav. 123 Perkasa Nr. 6, duobės Nr. 5 pjūvis, vaizdas iš P pusės.
- Pav. 124 Perkasa Nr. 7 nuėmus velėną, vaizdas iš ŠV pusės.
- Pav. 125 Perkasa Nr. 7, vos 20 cm gylyje vietomis išryškėjo žemės, vaizdas iš PR pusės.
- Pav. 126 Perkasa Nr. 7, storičiausias kultūrinis sluoksnis fiksuotas perkasoje PV dalyje, vaizdas iš R pusės.
- Pav. 127 Perkasa Nr. 7, netaisyklingos formos dėmė perkasoje centre, vaizdas iš R pusės.
- Pav. 128 Perkasa Nr. 7, išryškėjusios duobės, vaizdas iš V pusės.
- Pav. 129 Perkasa Nr. 7, duobės koncentruojasi V perkasoje dalyje, vaizdas iš P pusės.
- Pav. 130 Perkasa Nr. 7, duobė Nr. 1, vaizdas iš P pusės.
- Pav. 131 Perkasa Nr. 7, duobės Nr. 1 pjūvis, vaizdas iš P pusės.
- Pav. 132 Perkasa Nr. 7, duobė Nr. 2, vaizdas iš P pusės.
- Pav. 133 Perkasa Nr. 7, duobės Nr. 2 pjūvis, vaizdas iš P pusės.
- Pav. 134 Perkasa Nr. 7, duobė Nr. 3, vaizdas iš P pusės.
- Pav. 135 Perkasa Nr. 7, duobės Nr. 3 pjūvis, vaizdas iš P pusės.
- Pav. 136 Perkasa Nr. 7, duobės Nr. 4 pjūvis, vaizdas iš P pusės.
- Pav. 137 Perkasa Nr. 7, duobė Nr. 5, vaizdas iš P pusės.
- Pav. 138 Perkasa Nr. 7, duobės Nr. 5 pjūvis, vaizdas iš P pusės.
- Pav. 139 Perkasa Nr. 7, duobė Nr. 6, vaizdas iš P pusės.
- Pav. 140 Perkasa Nr. 7, duobės Nr. 6 pjūvis, vaizdas iš P pusės.
- Pav. 141 Perkasa Nr. 7, duobė Nr. 7, vaizdas iš P pusės.
- Pav. 142 Perkasa Nr. 7, duobės Nr. 7 pjūvis, vaizdas iš P pusės.
- Pav. 143 Perkasa Nr. 7, duobė Nr. 8, vaizdas iš P pusės.
- Pav. 144 Perkasa Nr. 7, duobės Nr. 8 pjūvis, vaizdas iš P pusės.
- Pav. 145 Perkasa Nr. 7, duobė Nr. 9, vaizdas iš P pusės.
- Pav. 146 Perkasa Nr. 7, duobėje Nr. 9 rastas sudužęs puodas in situ.

- Pav. 147 Perkasa Nr. 7, duobė Nr. 9 puodas in situ, nuėmus pirmąsias šukes.
- Pav. 148 Perkasa Nr. 7, duobė Nr. 10, vaizdas iš P pusės.
- Pav. 149 Perkasa Nr. 7, duobės Nr. 10 pjūvis, vaizdas iš P pusės.
- Pav. 150 Archeologinių žvalgymų metu rasti radiniai.
- Pav. 151 Perkasoje Nr. 2 rasti radiniai.
- Pav. 152 Perkasoje Nr. 2 rasti radiniai.
- Pav. 153 Perkasoje Nr. 3 rasti radiniai.
- Pav. 154 Molio tinkas rastas perkasoje Nr. 3.
- Pav. 155 Radiniai rasti perkasoje Nr. 4.
- Pav. 156 Radiniai rasti perkasoje Nr. 4.
- Pav. 157 Molio tinkas rasta perkasoje Nr. 4.
- Pav. 158 Radiniai rasti perkasoje Nr. 5.
- Pav. 159 Radiniai rasti perkasoje Nr. 5.
- Pav. 160 Radiniai rasti perkasoje Nr. 5.
- Pav. 161 Vėlyvos keramikos radiniai rasti perkasoje Nr. 6.
- Pav. 162 Radiniai rasti perkasoje Nr. 7.
- Pav. 163 Radiniai rasti perkasoje Nr. 7.
- Pav. 164 Puodas rastas perkasoje Nr. 7, duobėje Nr. 9.
- Pav. 165 Puodas rastas perkasoje Nr. 7, duobėje Nr. 9.
- Pav. 166 Puodas rastas perkasoje Nr. 7, duobėje Nr. 9.
- Pav. 167 Puodas rastas perkasoje Nr. 7, duobėje Nr. 9.
- Pav. 168 Šlako ir gargažių radiniai piliakalnyje.
- Pav. 169 Puodo dognas, Rad. Inv. Nr. 192.
- Pav. 170 Puodo dognas, Rad. Inv. Nr. 435.
- Pav. 171 Keramika rasta kartu su puodu perkastos Nr. 7, duobėje Nr. 9.
- Pav. 172 Diržo apkalas, Rad. Inv. Nr. 519.

Nuotraukos



Pav. 1 Bėčionių piliakalnis iš P pusės prieš tyrimus.



Pav. 2 Bėčionių piliakalnis iš ŠV pusės prieš tyrimus.



Pav. 3 Š vizualinė apsaugos zona, aikštelės įrengimo vieta prieš tyrimus, vaizdas iš V pusės.



Pav. 4 Privažiavimo kelias prieš tyrimus, vaizdas iš P pusės.



Pav. 5 Bulviarūšiai piliakalnio aikštelėje, vaizdas iš Š pusės.



Pav. 6 Vaizdas į Gaujos upės slėnį nuo aukštumos P krante, vaizdas iš Š pusės.



Pav. 7 Šurfas Nr. 1, vaizdas iš PV pusės.



Pav. 8 Šurfas Nr. 2, vaizdas iš ŠV pusės.



Pav. 9 Šurfas Nr. 3, vaizdas iš PV pusės.



Pav. 10 Šurfas Nr. 4, vaizdas iš V pusės.



Pav. 11 Šurfas Nr. 5, vaizdas iš P pusės.



Pav. 12 Šurfas Nr. 6, vaizdas iš ŠR pusės.



Pav. 13 Šurfas Nr. 7, vaizdas iš ŠR pusės.



Pav. 14 Šurfas Nr. 8, vaizdas iš PV pusės.



Pav. 15 Šurfas Nr. 9, vaizdas iš ŠR pusės.



Pav. 16 Šurfas Nr. 10, vaizdas iš SV pusės.



Pav. 17 Šurfas Nr. 11, vaizdas iš PV pusės.



Pav. 18 Šurfas Nr. 12, vaizdas iš PR pusės.



Pav. 19 Šurfas Nr. 13 , vaizdas iš ŠV pusės.



Pav. 20 Šurfas Nr. 14, vaizdas iš PV pusės.



Pav. 21 Šurfas Nr. 14, vaizdas iš R pusės.



Pav. 22 Šurfas Nr. 15, vaizdas iš P pusės.



Pav. 23 Šurfas Nr. 16, vaizdas iš SR pusės.



Pav. 24 Šurfas Nr. 17, vaizdas iš SR pusės.



Pav. 25 Šurfas Nr. 18, vaizdas iš ŠV pusės.



Pav. 26 Šurfas Nr. 19, vaizdas iš V pusės.



Pav. 27 Šurfas Nr. 20, vaizdas iš PR pusės.




Pav. 28 Šurfas Nr. 21, vaizdas iš SV pusės.



Pav. 29 Šurfas Nr. 22, vaizdas iš PV pusės.



Pav. 30 Šurfas Nr. 23, Vaizdas iš ŠR pusės.



Pav. 31 Šūrfas Nr. 24, vaizdas iš PV pusės.



Pav. 32 Šūrfas Nr. 25, vaizdas iš PV pusės.



Pav. 33 Šūrfas Nr. 26, vaizdas iš PV pusės.



Pav. 34 Šūrfas Nr. 27, vaizdas iš PV pusės.



Pav. 35 Šurfas Nr. 28, vaizdas iš ŠR pusės.



Pav. 36 Šurfas Nr. 29, vaizdas iš PV pusės.



Pav. 37 Šurfas Nr. 30, vaizdas iš PV pusės.



Pav. 38 Šurfas Nr. 31, vaizdas iš PR pusės.



Pav. 39 Šūrfas Nr. 32, vaizdas iš ŠR pusės.



Pav. 40 Šūrfas Nr. 33, vaizdas iš ŠR pusės.



Pav. 41 Šūrfas Nr. 34, vaizdas iš V pusės.



Pav. 42 Šūrfas Nr. 35, vaizdas iš ŠR pusės.



Pav. 43 Žvalgyta teritorija automobilių stovėjimo aikštelės vietoje, vaizdas iš Š pusės.



Pav. 44 Žvalgymai tako vietoje Š vizualinėje zonoje, vaizdas iš Š pusės.



Pav. 45 Žvalgymai tako vietoje Š vizualinėje zonoje, vaizdas iš Š pusės.



Pav. 46 Žvalgymai P piliakalnio papėdėje, įrengiamo tako vietoje. Vaizdas iš Š pusės.



Pav. 47 Žvalgymai Š piliakalnio papėdėje esančioje aukštumoje tako vietoje, vaizdas iš P pusės.



Pav. 48 Žvalgymai Š piliakalnio papėdėje esančioje aukštumos Š pakraštyje, vaizdas iš R pusės.



Pav. 49 Žvalgymų metu aptikta ūkinė duobė, vaizdas iš P pusės.



Pav. 50 Aptiktos ūkinēs duobēs pjūvis A-A1, vaizdas iš P pusēs.



Pav. 51 P piliakalnio šlaite esantys bulviarūšiai, vaizdas iš P pusēs.



Pav. 52 Žvyro ėmimo vieta į Š nuo piliakalnio esančioje aukštumoje, vaizdas iš P pusės.



Pav. 53 Bulviarūšis piliakalnio aikštelėje, vaizdas iš ŠR pusės.



Pav. 54 Žvyro ėmimo vietas į Š nuo piliakalnio esančioje aukštumoje, vaizdas iš Š pusės.



Pav. 55 Š piliakalnio šlaite esantys bulviarūšiai, vaizdas iš Š pusės.



Pav. 56 Bulviarūsių žvalgymai P piliakalnio šlaite, vaizdas iš P pusės.



Pav. 57 Bulviarūsių žvalgymai PV piliakalnio šlaite, vaizdas iš PV pusės.



Pav. 58 Bulviarūsių žvalgymai V piliakalnio šlaite, vaizdas iš V pusės.



Pav. 59 Bulviarūsių žvalgymai, vaizdas iš ŠV pusės.



Pav. 60 Perkasa Nr. 1, žemės pasiektas 20 cm gylyje, vaizdas iš V pusės.



Pav. 61 Perkasa Nr. 1 P jos galas, vaizdas iš Š pusės.



Pav. 62 Perkasa Nr. 1, vaizdas iš P pusēs.



Pav. 63 Perkasa Nr. 1, vaizdas iš Š pusēs.



Pav. 64 Perkasa Nr. 2 nuēmus velēna, vaizdas iš ŠV.



Pav. 65 Perkasa Nr. 2, P sienelė, vaizdas iš Š pusės.



Pav. 66 Perkasa Nr. 2, tarpinė fiksacija, ryškėja griovio vieta, vaizdas iš P pusės.



Pav. 67 Perkasa Nr. 2, tarpinė fiksacija, ryškėjant grioviui, vaizdas iš Š pusės.



Pav. 68 Gynybinio griovio pjūvis R perkastos sienelėje, vaizdas iš V pusės.



Pav. 69 Perkasoje Nr. 2 pasiektas įžemis, vaizdas iš ŠV.



Pav. 70 Perkasoje Nr. 2 pasiektas ģzemis, vaizdas iř PR.



Pav. 71 Perkasa Nr. 3 nuēmus velēna, vaizdas iř Œ.



Pav. 72 Perkasa Nr. 3, išryškėjusi tamsi dėmė, vaizdas iš P pusės.



Pav. 73 Perkasa Nr. 3, buvusio griovio šlaite vieta, vaizdas iš R pusės.



Pav. 74 Perkasa Nr. 3, pasiektas ižemis, vaizdas iš Š pusės.



Pav. 75 Perkasa Nr. 4 nuėmus velėnā, vaizdas iš ŠV pusės.



Pav. 76 Perkasa Nr. 4, V sienelėje nežymiai išsiskiriantis juodos žemės sluoksnis, vaizdas iš R pusės.



Pav. 77 Perkasa Nr. 4, išryškėjusios duobės, vaizdas iš ŠV pusės.



Pav. 78 Perkastos centre, kitokio atspalvio dirvožemio dėmė, vaizdas iš P pusės.



Pav. 79 Perkasa Nr., pasiektas įžemis, vaizdas iš ŠR.



Pav. 80 Perkasa Nr. 4, duobē Nr. 1, vaizdas iš R pusēs.



Pav. 81 Perkasa Nr. 4



Pav. 82 Perkasa Nr. 4, duobē Nr. 2, vaizdas iš P pusēs.



Pav. 83 Perkasa Nr. 4, duobēs Nr. 2 pjūvis, vaizdas iš Š pusēs.



Pav. 84 Perkasa Nr. 4, duobē Nr. 3, vaizdas iš P pusēs.



Pav. 85 Perkasa Nr. 4, duobēs Nr. 3 pjūvis, vaizdas iš Š pusēs.



Pav. 86 Perkasa Nr. 4, duobēs Nr.5-6-7, vaizdas iš P pusēs.



Pav. 87 Perkasa Nr. 4, duobēs Nr. 5 pjūvis, vaizdas iš P pusēs.



Pav. 88 Perkasa Nr. 4, duobēs Nr. 8-9, vaizdas iš P pusēs.



Pav. 89 Perkasa Nr. 4, duobē Nr. 9 pļūvis, vaizdas iš P pusēs.



Pav. 90 Perkasa Nr. 4, duobē Nr. 10, vaizdas iš P pusēs.




Pav. 91 Perkasa Nr. 4, duobē Nr. 11, vaizdas iš P pusēs.



Pav. 92 Perkasa Nr. 4, duobēs Nr. 11 pjūvis, vaizdas iš P pusės.



Pav. 93 Perkasa Nr. 5, PV perkaso kampas, vaizdas iš Š pusės.



Pav. 94 Perkasa Nr. 5, išryškėjusios duobės, vaizdas iš V pusės.



Pav. 95 Perkasa Nr. 5, išryškėjusios duobės, vaizdas iš P pusės.



Pav. 96 Perkasa Nr. 5, pasiektas ģzemis, vaizdas iš ŠR pusēs.



Pav. 97 Perkasa Nr. pasiektas ģzemis, vaizdas iš V pusēs.



Pav. 98 Perkasa Nr. 5, duobē Nr. 1, vaizdas iš R pusēs.



Pav. 99 Perkasa Nr. 5, duobēs Nr. 1 pjūvis, vaizdas ir P pusēs.



Pav. 100 Perkasa Nr. 5, duobē Nr. 2, vaizdas iš P pusēs.



Pav. 101 Perkasa Nr. 5, duobēs Nr. 2 pjūvis, vaizdas iš P pusēs.



Pav. 102 Perkasa Nr. 5, duobē Nr. 3, vaizdas iš R pusēs.



Pav. 103 Perkasa Nr. 5, duobēs Nr. 3 pjūvis, vaizdas iš P pusēs.



Pav. 104 Perkasa Nr. 5, duobē Nr. 4, vaizdas iš R pusēs.



Pav. 105 Perkasa Nr. 5, duobēs Nr. 4 pjūvis, vaizdas iš P pusēs.



Pav. 106 Perkasa Nr. 5, duobē Nr. 5, vaizdas iš R pusēs.



Pav. 107 Perkasa Nr. 5, duobēs Nr. 5 pjūvis, vaizdas iš P pusēs.



Pav. 108 Perkasa Nr. 5, duobē Nr. 6, vaizdas iš R pusēs.



Pav. 109 Perkasa Nr. 5, duobēs Nr. 6 pjūvis, vaizdas iš P pusēs.



Pav. 110 Perkasa Nr. 6, Š ir ŠV dalyje dar ryškus juodos žemės sluoksnis, vaizdas PV pusės.



Pav. 111 Perkasa Nr. 6, išryškėjusios duobės, vaizdas iš PV pusės.



Pav. 112 Perkasa Nr. 6, pasiektas ģemīš, vaizdas iř PR pušēs.



Pav. 113 Perkasa Nr. 6, pasiektas ģemīš, vaizdas iř PV pušēs.



Pav. 114 Perkasa Nr. 6, duobē Nr. 1, vaizdas iš P pusēs.



Pav. 115 Perkasa Nr. 6, duobēs Nr. 1 pjūvis, vaizdas iš P pusēs.



Pav. 116 Perkasa Nr. 6, duobē Nr. 2, vaizdas iš P pusēs.



Pav. 117 Perkasa Nr. 6, duobēs Nr. 2 pjūvis, vaizdas iš Š pusēs.



Pav. 118 Perkasa Nr. 6, duobé Nr. 3, vaizdas iš P pusės.



Pav. 119 Perkasa Nr. 6, duobės Nr. 3 pjūvis, vaizdas iš P pusės.



Pav. 120 Perkasa Nr. 6, duobé Nr. 4, vaizdas iš P pusės.



Pav. 121 Perkasa Nr. 6, duobės Nr. 4 pjūvis, vaizdas iš P pusės.



Pav. 122 Perkasa Nr. 6, duobē Nr. 5, vaizdas iš P pusēs.



Pav. 123 Perkasa Nr. 6, duobēs Nr. 5 pjūvis, vaizdas iš P pusēs.



Pav. 124 Perkasa Nr. 7 nuēmus velēna, vaizdas iš ŠV pusēs.



Pav. 125 Perkasa Nr. 7, vos 20 cm gylje vietomis išryškējo jžemis, vaizdas iš PR pusēs.



Pav. 126 Perkasa Nr. 7, storiausias kultūrinis sluoksnis fiksuotas perkastos PV dalyje, vaizdas iš R pusės.



Pav. 127 Perkasa Nr. 7, netaisyklingos formos dėmė perkastos centre, vaizdas iš R pusės.



Pav. 128 Perkasa Nr. 7, išryškėjusios duobės, vaizdas iš V pusės.




Pav.129 Perkasa Nr. 7, duobės koncentruojasi V perkamos dalyje, vaizdas iš P pusės.



Pav. 130 Perkasa Nr. 7, duobē Nr. 1, vaizdas iš P pusēs.




Pav. 131 Perkasa Nr. 7, duobēs Nr. 1 pjūvis, vaizdas iš P pusēs.




Pav. 132 Perkasa Nr. 7, duobē Nr. 2, vaizdas iš P pusēs.



Pav. 133 Perkasa Nr. 7, duobēs Nr. 2 pjūvis, vaizdas iš P pusēs.



Pav. 134 Perkasa Nr. 7, duobé Nr. 3, vaizdas iš P pusés.



Pav. 135 Perkasa Nr. 7, duobés Nr. 3 pjūvis, vaizdas iš P pusés.



Pav. 136 Perkasa Nr. 7, duobés Nr. 4 pjūvis, vaizdas iš P pusés.



Pav. 137 Perkasa Nr. 7, duobé Nr. 5, vaizdas iš P pusés.



Pav. 138 Perkasa Nr. 7, duobés Nr. 5 pjūvis, vaizdas iš P pusės.



Pav. 139 Perkasa Nr. 7, duobė Nr. 6, vaizdas iš P pusės.



Pav. 140 Perkasa Nr. 7, duobės Nr. 6 pjūvis, vaizdas iš P pusės.



Pav. 141 Perkasa Nr. 7, duobė Nr. 7, vaizdas iš P pusės.



Pav. 142 Perkasa Nr. 7, duobés Nr. 7 pjūvis, vaizdas iš P pusės.



Pav. 143 Perkasa Nr. 7, duobė Nr. 8, vaizdas iš P pusės.



Pav. 144 Perkasa Nr. 7, duobės Nr. 8 pjūvis, vaizdas iš P pusės.



Pav. 145 Perkasa Nr. 7, duobė Nr. 9, vaizdas iš P pusės.



Pav. 146 Perkasa Nr. 7, duobėje Nr. 9 rastas sudužęs puodas in situ.



Pav. 147 Perkasa Nr. 7, duobė Nr. 9 puodas in situ, nuėmus pirmąsias šukes.



Pav. 148 Perkasa Nr. 7, duobė Nr. 10, vaizdas iš P pusės.



Pav. 149 Perkasa Nr. 7, duobės Nr. 10 pjūvis, vaizdas iš P pusės.



Pav. 150 Archeologinių žvalgymų metu rasti radiniai.



Pav. 151 Perkasoje Nr. 2 rasti radiniai.



Pav. 152 Perkasioje Nr. 2 rasti radiniai.



Pav. 153 Perkasioje Nr. 3 rasti radiniai.



Pav. 154 Molio tinkas rastas perkasoje Nr. 3.



Pav. 155 Radiniai rasti perkasoje Nr. 4.



Pav. 156 Radiniai rasti perkasoje Nr. 4.



Pav. 157 Molio tinkas rasta perkasoje Nr. 4.



Pav. 158 Radiniai rasti perkasoje Nr. 5.



Pav. 159 Radiniai rasti perkasoje Nr. 5.



Pav. 160 Radiniai rasti perkasoje Nr. 5.



Pav. 161 Vėlyvos keramikos radiniai rasti perkasoje Nr. 6.



Pav. 162 Radiniai rasti perkasoje Nr. 7.



Pav. 163 Radiniai rasti perkasoje Nr. 7.



Pav. 164 Puodas rastas perkasoje Nr. 7, duobėje Nr. 9.



Pav. 165 Puodas rastas perkasoje Nr. 7, duobėje Nr. 9.



Pav. 166 Puodas rastas perkasoje Nr. 7, duobėje Nr. 9.



Pav. 167 Puodas rastas perkasoje Nr. 7, duobėje Nr. 9.



Pav. 168 Šlako ir gargažių radiniai piliakalnyje.



Pav. 169 Puodo dugnas, Rad. Inv. Nr. 192.



Pav. 170 Puodo dognas, Rad. Inv. Nr. 435.



Pav. 171 Keramika rasta kartu su puodu perkamos Nr. 7, duobėje Nr. 9.



Pav. 172 Diržo apkalas, Rad. Inv. Nr. 519.

Priedų sąrašas

Beta Analytic Inc. ¹⁴C datavimo išvados
Tyrimų projektas
Tyrimų leidimas
Radinių priėmimo-perdavimo aktas



REPORT OF RADIOCARBON DATING ANALYSES

Dr. Ramunas Smigelskas

Report Date: 6/3/2013

Kulturos Paveldo Akademija

Material Received: 5/20/2013

Sample Data	Measured Radiocarbon Age	¹³ C/ ¹² C Ratio	Conventional Radiocarbon Age(*)
Beta - 349390	1890 +/- 30 BP	-20.5 o/oo	1960 +/- 30 BP
SAMPLE : Sample No. 1			
ANALYSIS : AMS-Standard delivery			
MATERIAL/PRETREATMENT : (bone collagen): collagen extraction: with alkali			
2 SIGMA CALIBRATION : Cal BC 40 to 10 (Cal BP 1990 to 1960) AND Cal BC 0 Cal AD 80 (Cal BP 1950 to 1860)			

Dates are reported as RCYBP (radiocarbon years before present, "present" = AD 1950). By international convention, the modern reference standard was 95% the ¹⁴C activity of the National Institute of Standards and Technology (NIST) Oxalic Acid (SRM 4990C) and calculated using the Libby ¹⁴C half-life (5568 years). Quoted errors represent 1 relative standard deviation statistics (68% probability) counting errors based on the combined measurements of the sample, background, and modern reference standards. Measured ¹³C/¹²C ratios (delta ¹³C) were calculated relative to the PDB-1 standard.

The Conventional Radiocarbon Age represents the Measured Radiocarbon Age corrected for isotopic fractionation, calculated using the delta ¹³C. On rare occasion where the Conventional Radiocarbon Age was calculated using an assumed delta ¹³C, the ratio and the Conventional Radiocarbon Age will be followed by "**". The Conventional Radiocarbon Age is not calendar calibrated. When available, the Calendar Calibrated result is calculated from the Conventional Radiocarbon Age and is listed as the "Two Sigma Calibrated Result" for each sample.

CALIBRATION OF RADIOCARBON AGE TO CALENDAR YEARS

(Variables: C13/C12=-20.5:lab. mult=1)

Laboratory number: Beta-349390

Conventional radiocarbon age: 1960±30 BP

**2 Sigma calibrated results: Cal BC 40 to 10 (Cal BP 1990 to 1960) and
(95% probability) Cal BC 0 Cal AD 80 (Cal BP 1950 to 1860)**

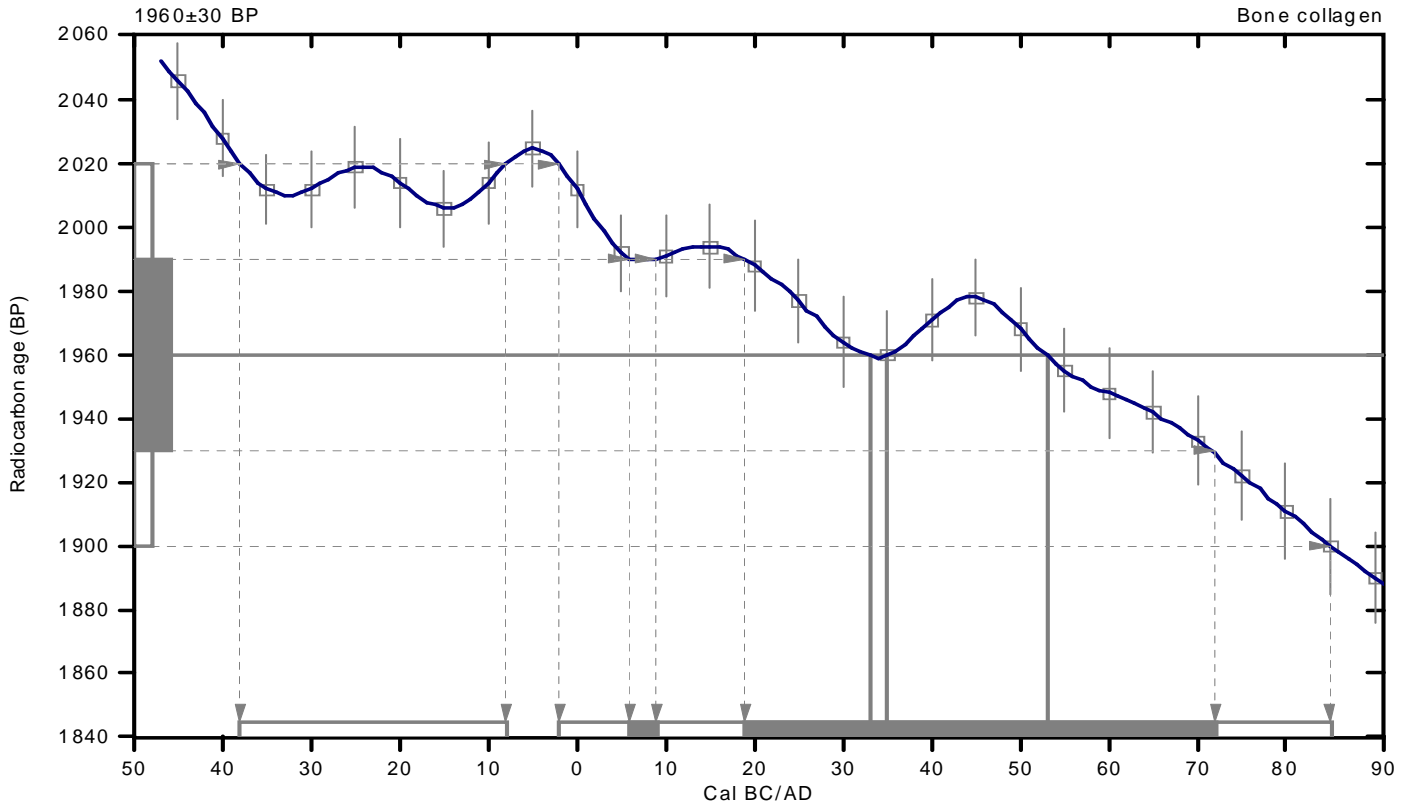
Intercept data

Intercepts of radiocarbon age
with calibration curve:

Cal AD 30 (Cal BP 1920) and
Cal AD 40 (Cal BP 1920) and
Cal AD 50 (Cal BP 1900)

1 Sigma calibrated results:
(68% probability)

Cal AD 10 to 10 (Cal BP 1940 to 1940) and
Cal AD 20 to 70 (Cal BP 1930 to 1880)



References:

Database used

INTCAL09

References to INTCAL09 database

Heaton, et al., 2009, *Radiocarbon* 51(4):1151-1164, Reimer, et al., 2009, *Radiocarbon* 51(4):1111-1150, Stuiver, et al., 1993, *Radiocarbon* 35(1):137-189, Oeschger, et al., 1975, *Tellus* 27:168-192

Mathematics used for calibration scenario

A Simplified Approach to Calibrating C14 Dates

Talma, A. S., Vogel, J. C., 1993, *Radiocarbon* 35(2):317-322

Beta Analytic Radiocarbon Dating Laboratory

4985 S.W. 74th Court, Miami, Florida 33155 • Tel: (305)667-5167 • Fax: (305)663-0964 • E-Mail: beta@radiocarbon.com

Tyrėjas: Ramūnas Šmigelskas
Mob. tel. +37060334953

Užsakovas: UAB „Ekstra statyba“



**Bėčionių piliakalnio (u. k. 1935; Šalčininkų r. sav., Bėčionių k. (Dieveniškų sen.))
archeologinių tyrimų 2012 metais**

PROJEKTAS

AIŠKINAMASIS RAŠTAS

Bendrieji duomenys

2012 metais planuojama tvarkyti Bėčionių piliakalnį (u. k. 1935; Šalčininkų r. sav., Bėčionių k. (Dieveniškų sen.)). Tvarkymo darbų metu piliakalnyje ir jo aplinkoje ketinama įrengti apžvalgos aikštelę, medinius laiptus, terasuotus ir skaldinėlio takus. Piliakalnio vizualinės apsaugos pozonyje planuojama įrengti apžvalgos takus, lieptą per Gaujos upelį, automobilių stovėjimo aikštelę, informacinius standus, privažiavimo kelią, bei pastatyti keletą mažosios architektūros statinių (suoliukai, šiukšliadėžės, dviračių stovas ir t.t.). Piliakalnio aikštelėje ir aplink piliakalnį buvusius bulviarūsius planuojama užpilti žemėmis. Atliekant piliakalnio tvarkymo darbus būtina atlikti archeologinius detaliuosius, archeologinius žvalgomuosius tyrimus ir archeologinius žvalgymus. Piliakalnio tvarkytojas – Dieveniškų istorinis regioninis parkas, rangovas ir tyrimų užsakovas UAB „Ekstra statyba“.

Ankstesni archeologiniai tyrimai

Iki šiol archeologiniai tyrimai Bėčionių piliakalnyje nevykdyti. MMT (Mokslinė metodinė taryba) šį paminklą lankė 1951, 1955 ir 1968. Šių lankymų metu ir nustatytas bent preliminarus piliakalnio datavimas. Piliakalnis pylimų neturi, o aikštelėje ir šlaituose jokių radinių nerasta. Tik į ŠR nuo piliakalnio, tarp Gaujos upės, ariamame plote, rasta keletas smulkių brūkšniuotos keramikos fragmentų. Piliakalnis ilgą laiką buvo ariamas.¹ P piliakalnio šlaitas vos 4 m, o Š – apie 15 m aukščio. P ir PR piliakalnio papėdėse yra 0,5 ha dydžio gyvenvietė. Piliakalnis datuojamas I tūkst. pradžia.²

Tyrimų pobūdžio pagrindimas

Bėčionių piliakalnio aikštelė, šlaitai ir artimiausios piliakalnio prieigos iškasinėtos bulviarūšiais, kurių čia net kelios dešimtys. Piliakalnio aikštelėje planuojama ištirti 300 kv. m. dydžio plotą. Šių tyrimų metu bus ištirtas piliakalnio aikštelėje išlikęs kultūrinis sluoksnis, o po tyrimų išlygintas žemės paviršius ir užpilti bulviarūšiais. Planuojamų įrengti laiptų vietose bus tiriamos dvi perkastos: Š šlaite 13x1 m ir arčiau Gaujos upės 17x1 m dydžio perkastos (žr. pridedamą planą ML-1 ir ML-2).

Skaldinėlio tako vietoje, piliakalnio aplinkoje kas 10-20 m, vizualinėje apsaugos zonoje – nerečiau kaip kas 50 m bus tiriamas archeologinis šūrfas (1x1 m dydžio), siekiant nustatyti reikalingų tyrimų pobūdį. Nustačius, jog archeologinių žvalgymų vykdymas iki projekcinio gylio neturės poveikio aptiktam kultūriniam sluoksniui, šiose vietose bus vykdomi archeologiniai žvalgymai iki projekcinio gylio (0,15 m). Priešingu atveju bus vykdomi detalieji tyrimai.

Terasuoto tako vietose (žr. pridedamą planą TT-1 ir TT-2) planuojama ištirti po žvalgomąją 10x1 m dydžio perkasą.

Vizualinės apsaugos pozonyje suprojektuotos automobilių aikštelės vietoje planuojama ištirti 4 1x1 m dydžio šūrfus. 1x1 m dydžio šūrfus planuojama tirti ir šalia projektuojamuose dviračių stovo,

¹ Tautavičius A., *LTSR MA istorijos ir teisės instituto 1955 m. birželio 8-30 d. vykdytos žvalgomosios archeologinės ekspedicijos dienoraštis* [rankraštis]. KPC archyvas F. 7 Ap. 1 b. 16.

² LAA, t. II, Vilnius, 1975, p. 39.

Baubonis Z., Zabiela G., Lietuvos piliakalniai. Atlasas. T. 2, Vilnius, 2005, p. 420-421.

pavėsinės, informacinio stendo, tualetų, šiukšlių konteinerio vietose, siekiant nustatyti reikalingų tyrimų pobūdį. Nustačius, jog archeologinių žvalgymų vykdymas iki projekcinio gylio neturės poveikio aptiktam kultūriniam sluoksniui, bus vykdomi archeologiniai žvalgymai iki projekcinio gylio.

Archeologiniai žvalgomieji tyrimai bus vykdomi ir planuojamo privažiavimo kelio įrengimo vietoje.

Archeologiniai žvalgymai bus vykdomi užpilamų likusių bulviarūšių vietose ir tose žemės darbų vietose, kur archeologinių žvalgomųjų tyrimų metu bus nustatyta, kad darbai iki projekcinio gylio neturės žalojamojo poveikio archeologiniam sluoksniui. Taip pat archeologiniai žvalgymai bus vykdomi tiesiamo tako per pelkėtas Gaujos upės prieigas, technologiškai tako atramos nebus kalamos į gruntą, o guldomos tiesiogiai ant žemės paviršiaus.

Tyrimų tikslas

Kadangi Bėčionių piliakalnis iki šiol netyrinėtas nėra duomenų apie kultūrinį sluoksnį (storis, datavimas, išlikimo laipsnis), tad tikimasi, kad piliakalnio tvarkymo metu, žemės judinimo vietose, atliekami archeologiniai tyrimai suteiks vertingų žinių apie paminklą, patikslins jo datavimą ir vertingąsias savybes.

Tyrimų apimtys

Archeologiniai detalieji tyrimai: 20x15 m dydžio perkasa (300 kv. m.), 13x1 m ir 17x1 m dydžio perkamos (30 kv. m.) viso bendras tyrimų plotas apie 330 kv. m.

Archeologiniai žvalgomieji tyrimai: bendras planuojamų tirti šurftų skaičius ir tiriamas plotas nenurodomas, nes tyrimų eigoje pagal aptinkamus rezultatus, jų kiekis gali keistis.

Archeologiniai žvalgymai: apie 1367 kv. m. plotas.

Kardinaliai keičiantis tyrimų apimtims Mokslinei archeologinei komisijai bus pateiktas tyrimų projekto papildymas.

Tyrimų trukmė

2012 m. gegužės-liepos mėn.

Tyrimuose taip pat dalyvaus archeologas prof. dr. Albinas Kuncevičius.

PRIDEDAMA

Bėčionių piliakalnio fotografijos
Situacijos planas tyrimų projektui

Ramūnas Šmigelskas
Nekilnojamojo kultūros paveldo
apsaugos specialisto atestatas
Nr. 1298 (2010-02-06), trečia kategorija



Bėčionių piliakalnis iš PR pusės.



Bėčionių piliakalnis iš ŠVpusės.



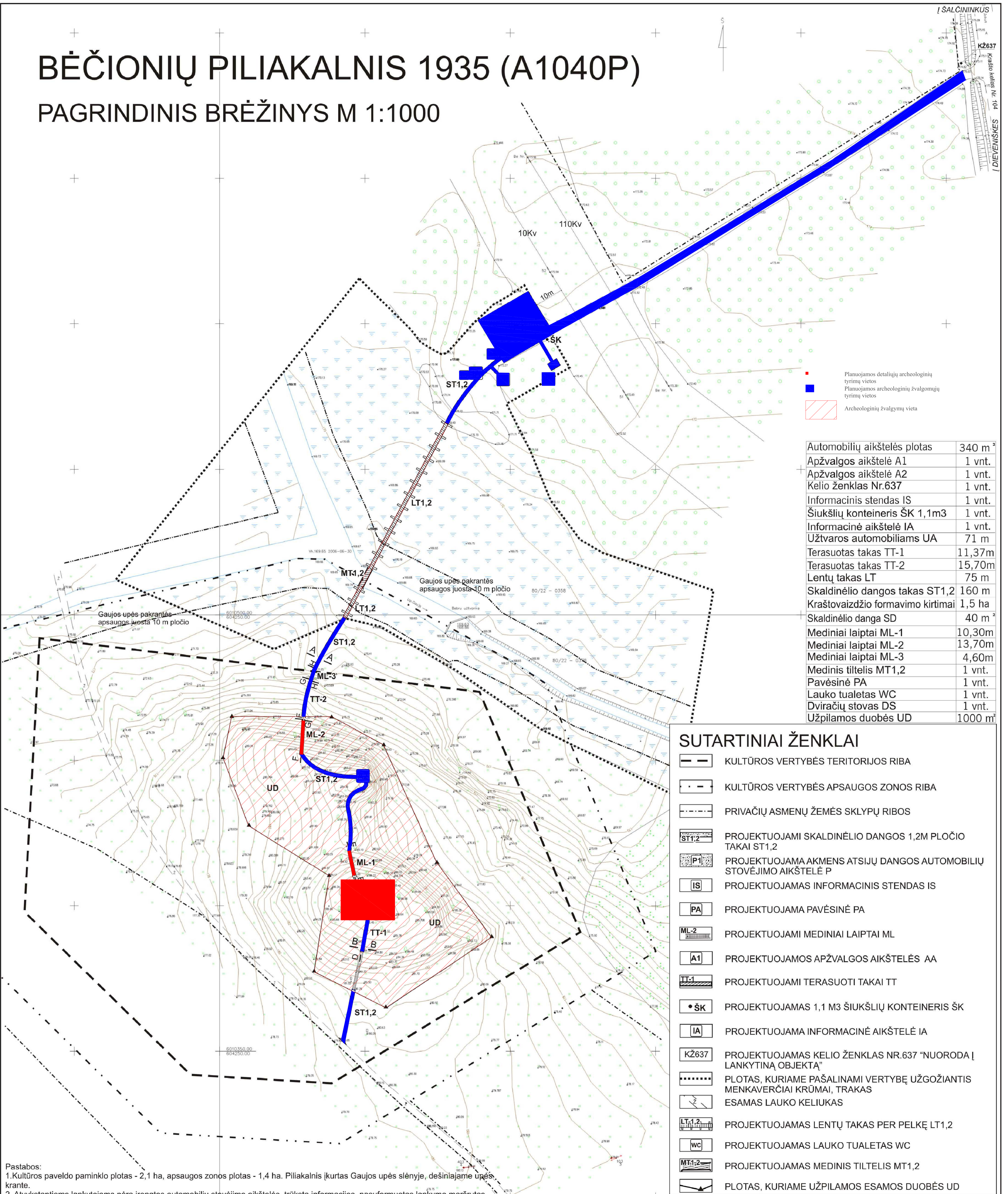
Būsimo tako, tilto ir kitapus upelio automobilių aikštelės vieta.



Bulviarūšiai piliakalnyje ir jo aplinkoje.

BĖČIONIŲ PILIAKALNIS 1935 (A1040P)

PAGRINDINIS BRĖŽINYS M 1:1000



■ Planuojamos detaliųjų archeologinių tyrimų vietos
■ Planuojamos archeologinių žvalgomųjų tyrimų vietos
 Archeologinių žvalgymų vieta

Automobilių aikštelės plotas	340 m ²
Apžvalgos aikštelė A1	1 vnt.
Apžvalgos aikštelė A2	1 vnt.
Kelio ženklas Nr.637	1 vnt.
Informacinis stendas IS	1 vnt.
Šiukšlių konteineris ŠK 1,1m3	1 vnt.
Informacinė aikštelė IA	1 vnt.
Užtvartos automobiliams UA	71 m
Terasuotas takas TT-1	11,37m
Terasuotas takas TT-2	15,70m
Lentų takas LT	75 m
Skaldinėlio dangos takas ST1,2	160 m
Kraštovaizdžio formavimo kirtimai	1,5 ha
Skaldinėlio danga SD	40 m ²
Mediniai laiptai ML-1	10,30m
Mediniai laiptai ML-2	13,70m
Mediniai laiptai ML-3	4,60m
Medinis tiltelis MT1,2	1 vnt.
Pavėsinė PA	1 vnt.
Lauko tualetas WC	1 vnt.
Dviračių stovas DS	1 vnt.
Užpilamos duobės UD	1000 m ²

SUTARTINIAI ŽENKLAI

	KULTŪROS VERTYBĖS TERITORIJOS RIBA
	KULTŪROS VERTYBĖS APSAUGOS ZONOS RIBA
	PRIVAČIŲ ASMENŲ ŽEMĖS SKLYPŲ RIBOS
	PROJEKTUOJAMI SKALDINĖLIO DANGOS 1,2M PLOČIO TAKAI ST1,2
	PROJEKTUOJAMA AKMENS ATSIJŲ DANGOS AUTOMOBILIŲ STOVĖJIMO AIKŠTELĖ P
	PROJEKTUOJAMAS INFORMACINIS STENDAS IS
	PROJEKTUOJAMA PAVĖSINĖ PA
	PROJEKTUOJAMI MEDINIAI LAIPTAI ML
	PROJEKTUOJAMOS APŽVALGOS AIKŠTELĖS AA
	PROJEKTUOJAMI TERASUOTI TAKAI TT
	PROJEKTUOJAMAS 1,1 M3 ŠIUKŠLIŲ KONTEINERIS ŠK
	PROJEKTUOJAMA INFORMACINĖ AIKŠTELĖ IA
	PROJEKTUOJAMAS KELIO ŽENKLAS NR.637 "NUORODA Į LANKYTINĄ OBJEKTĄ"
	PLOTAS, KURIAME PAŠALINAMI VERTYBĘ UŽGOŽIANTIS MENKAVERČIAI KRŪMAI, TRAKAS ESAMOS LAUKO KELIUKAS
	PROJEKTUOJAMAS LENTŲ TAKAS PER PELKĘ LT1,2
	PROJEKTUOJAMAS LAUKO TUALETAS WC
	PROJEKTUOJAMAS MEDINIS TILTĖLIS MT1,2
	PLOTAS, KURIAME UŽPILAMOS ESAMOS DUOBĖS UD

Pastabos:
 1. Kultūros paveldo paminklo plotas - 2,1 ha, apsaugos zonos plotas - 1,4 ha. Piliakalnis įkurtas Gaujos upės slėnyje, dešiniajame upės krante.
 2. Atvykstantiems lankytojams nėra įrengtos automobilių stovėjimo aikštelės, trūksta informacijos, nesuformuotas lankymo maršrutas, neįrengti pėsčiųjų takai, trūksta laiptų. Pietinėje kultūros paminklo dalyje, iš kurios dabar atvykstama, žemė suteikta privatiems asmenims. Piliakalnio aikštelė ir visi slaitai, išskyrus vakarinį, ankstesniais metais iškasinti, reljefas sudarkytas.
 3. Visuomenės poreikiams išskirtoje teritorijoje, kairiajame Gaujos upės krante, įrengiama automobilių stovėjimo aikštelė, pastatomi informaciniai kelio ženklai. Suformuojamas lankymo maršrutas, įrengiami pėsčiųjų takai, apžvalgos ir informacinė aikštelė. Prie automobilių stovėjimo aikštelės įrengiamas lauko tualetas, pritaikytas neįgaliesiems, ir dviračių stovas. Informacinėje aikštelėje įrengiamas informacinis stendas, lauko baldai.
 4. Automobilių stovėjimo aikštelė atibojama pusrasčiais, pritvirtintais ant riedulių. Per pelkę įrengiamas lentų takas, per Gaujos upę - medinis tiltas. Užpilamos ankstesniais metais iškastų duobių liekanos.
 5. Gaujos upės slėnyje atliekami kraštovaizdžio formavimo kirtimai - 1,5 ha plote iškertami krūmai, užgožiantys piliakalnį atvykstant keliu Šalčininkai - Dieveniškes ir uždengiantys vaizdus nuo piliakalnio. Numatytas paminklo teritorijos nušienavimas.
 6. Žemės kasimo darbai kultūros paminklo teritorijoje, apsaugos zonos apsaugos nuo fizinio poveikio pazonyje atliekami prieš tai atliktus archeologinius tyrimus, o apsaugos zonos apsaugos nuo vizualinio poveikio pazonyje - archeologinius žvalgomuosius tyrimus.
 7. Visi įrangos elementai, aikštelės, dangų konstrukcijos pateikiama projekte atskirais brėžiniais. Įranga montuojama prižiūrint projekto autoriui ir žvalgant archeologui.

Atestato Nr.	UAB "GAMTOVAIZDIS" UAB "AKETONAS" UAB "REKREACINĖ STATYBA"			BĖČIONIŲ PILIAKALNIO 1935 (A1040P) TVARKYMAS BĖČIONIŲ K., DIEVENIŠKIŲ SEN., ŠALČININKŲ R. SAV.	
3751					
AM A 1416	PV	R.Šimkus		2011-03	Laida 0
AM A 1416	PDV	R.Šimkus		2011-03	
KPD 0768	Architektas	A. Vengris		2011-03	
Etapas	Užsakovas: Valstybinė saugomų teritorijų tarnyba prie Aplinkos ministerijos				Lapas 1
TP					Lapu 1

Leidimas galioja iki 2012-11-30

L E I D I M A S

vykdyti archeologinius tyrimus

2012-05-03 Nr. 74
Vilnius

Pagal Lietuvos Respublikos nekilnojamojo kultūros paveldo apsaugos įstatymo 18 str. šis leidimas išduotas **Ramūnui Šmigelskui**

Vykdyti Bėčionių piliakalnio (1935) teritorijos, Šalčininkų r. sav., Bėčionių k. **detalesnius archeologinius tyrimus**

taip pat naudoti elektronines priemones, sudarinėti planus, filmuoti, fotografuoti, piešti, rinkti radinius ir mėginius tiriamame objekte.

Tyrimų projektas: Bėčionių piliakalnio (u. k. 1935; Šalčininkų r. sav., Bėčionių k. (Dieveniškų sen.)) archeologinių tyrimų 2012 metais projektas, 2012 04 23 Nr. 74.

Apskaitos, paveldotvarkos planavimo skyriaus
vyriausiasis specialistas

V. Lučunas



