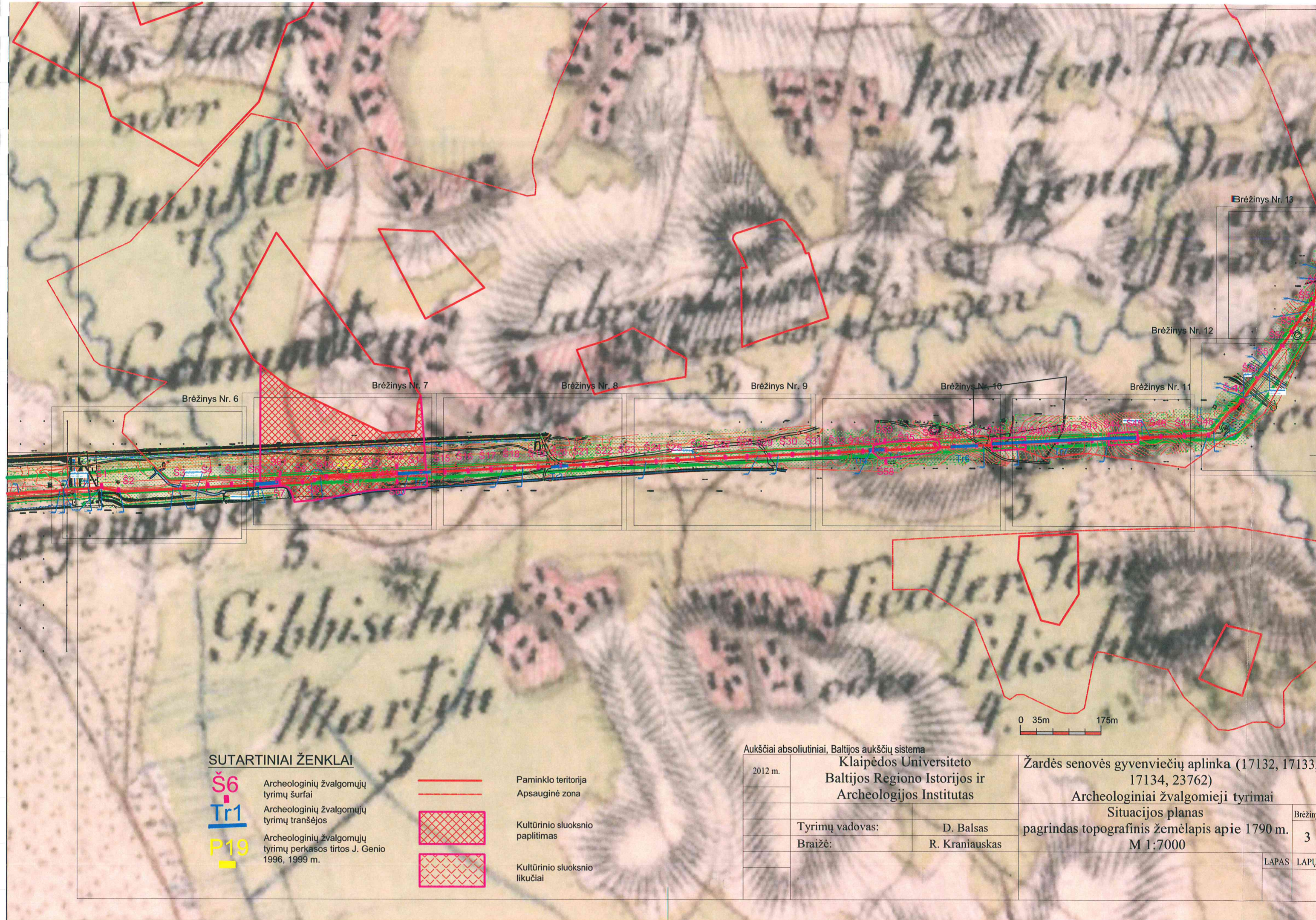



## Planų sąrašas

1. Tyrinėtos vietos padėtis 1790 m. žemėlapyje.
2. Tyrinėtos vietos padėtis 1860 m. žemėlapyje.
3. Tyrinėtos vietos padėtis 1939 m. žemėlapyje.
4. Tyrinėtos vietos padėtis saugomų kultūros paveldo objektų aspektu.
5. Tyrinėtos vietos situacijos planas.
6. Tyrinėtos vietos V dalies planas (šurfai 1–5).
7. Tyrinėtos vietos V dalies ties Žardės neįtvirtinta gyvenvietė III planas (šurfai 6–14, 60–62, perkastos 1–2).
8. Tyrinėtos vietos V dalies planas (šurfai 15–22, perkasa 3).
9. Tyrinėtos vietos centrinės dalies planas (šurfai 23–30).
10. Tyrinėtos vietos centrinės dalies planas (šurfai 31–38, 57–59, perkastos 4–6).
11. Tyrinėtos vietos R dalies planas (šurfai 39–47, perkasa 7).
12. Tyrinėtos vietos R dalies planas (šurfai 48–52).
13. Tyrinėtos vietos R dalies planas (šurfai 53–56).
14. Šurfų 7, 8, 9, 10, 11, 12, 13, 34, 35, 57, 61 stratigrafija.
15. Perkastos 1 Š sienelės stratigrafija.
16. Perkastos 2 Š sienelės stratigrafija (kv.1–60).
17. Perkastos 2 Š sienelės stratigrafija (kv.61–71) ir perkastos 3 Š sienelės stratigrafija.
18. Perkastos 4 ir 5 Š sienelės stratigrafija.
19. Perkastos 6 Š sienelės stratigrafija.
20. Perkastos 7 Š sienelės stratigrafija (kv.1–60).
21. Perkastos 7 Š sienelės stratigrafija (kv.61–120).
22. Perkastos 7 Š sienelės stratigrafija (kv.121–180).
23. Perkastos 7 Š sienelės stratigrafija (kv.181–240).
24. Perkastos 7 Š sienelės stratigrafija (kv.141–300).
25. Perkastos 7 Š sienelės stratigrafija (kv.301–313) ir išpjovų 1–2 stratigrafija bei židinio planas.



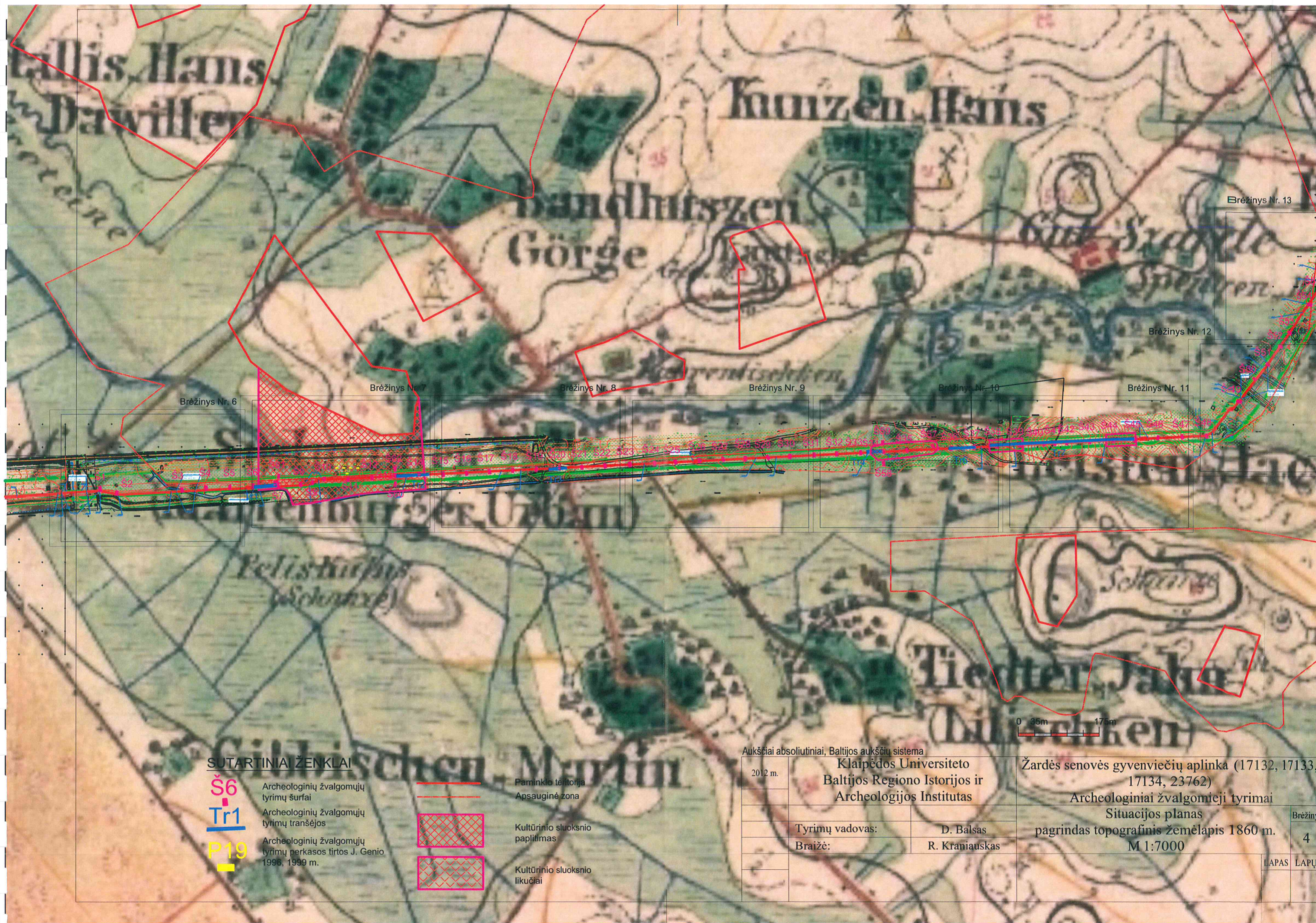
**SUTARTINIAI ŽENKLAI**

- Š6** Archeologinių žvalgomųjų tyrimų šurfai
- Tr1** Archeologinių žvalgomųjų tyrimų tranšėjos
- P19** Archeologinių žvalgomųjų tyrimų perkastos tirtos J. Genio 1996, 1999 m.

-  Paminklo teritorija
-  Apsauginė zona
-  Kultūrinio sluoksnio paplitimas
-  Kultūrinio sluoksnio likučiai

**Aukščiai absoliutiniai, Baltijos aukščių sistema**

2012 m.	Klaipėdos Universiteto Baltijos Regiono Istorijos ir Archeologijos Institutas		Žardės senovės gyvenviečių aplinka (17132, 17133, 17134, 23762) Archeologiniai žvalgomieji tyrimai		Brėžiny
	Tyrimų vadovas:	D. Balsas	Situacijos planas		
	Braižė:	R. Kraniauskas	pagrindas topografinis žemėlapis apie 1790 m.		3
			M 1:7000		LAPAS LAPŲ



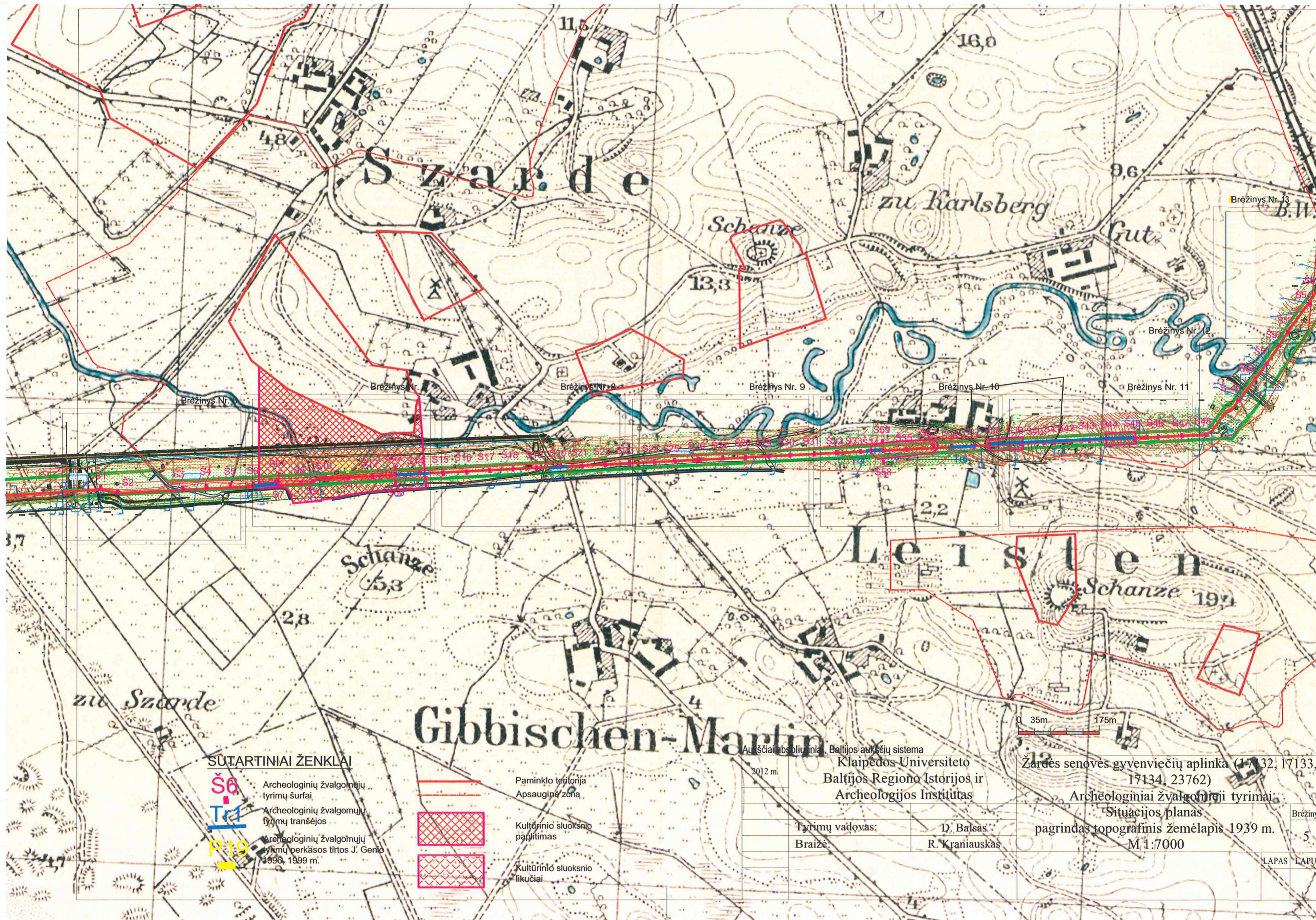
**SUTARTINIA ŽENKLAI**

- Š6** Archeologinių žvalgomųjų tyrimų šurfai
- Tr1** Archeologinių žvalgomųjų tyrimų tranšėjos
- P19** Archeologinių žvalgomųjų tyrimų perkamos tirtos J. Genio 1996, 1999 m.

- Paminklo teritorija
- Apsauginė zona
- Kultūrinio sluoksnio paplitimas
- Kultūrinio sluoksnio likučiai

Aukščiai absoliutiniai, Baltijos aukščių sistema

2012 m.	Klaipėdos Universiteto Baltijos Regiono Istorijos ir Archeologijos Institutas		Žardės senovės gyvenviečių aplinka (17132, 17133, 17134, 23762)		Brėziny 4
	Tyrimų vadovas: D. Balsas		Archeologiniai žvalgomieji tyrimai		
	Braižė: R. Kraniauskas		Situacijos planas pagrindas topografinis žemėlapis 1860 m. M 1:7000		LAPAS LAPŲ



**SUTARTINIAI ŽENKLAI**

- Š6** Archeologinių žvalgomųjų tyrimų šurfai
- Tr1** Archeologinių žvalgomųjų tyrimų tranšėjos
- P19** Archeologinių žvalgomųjų tyrimų perkamos tirtos J. Genio 1996, 1999 m.

- Paminklo teritorija
- Apsauginė zona
- Kultūrinio sluoksnio paplitimas
- Kultūrinio sluoksnio likučiai

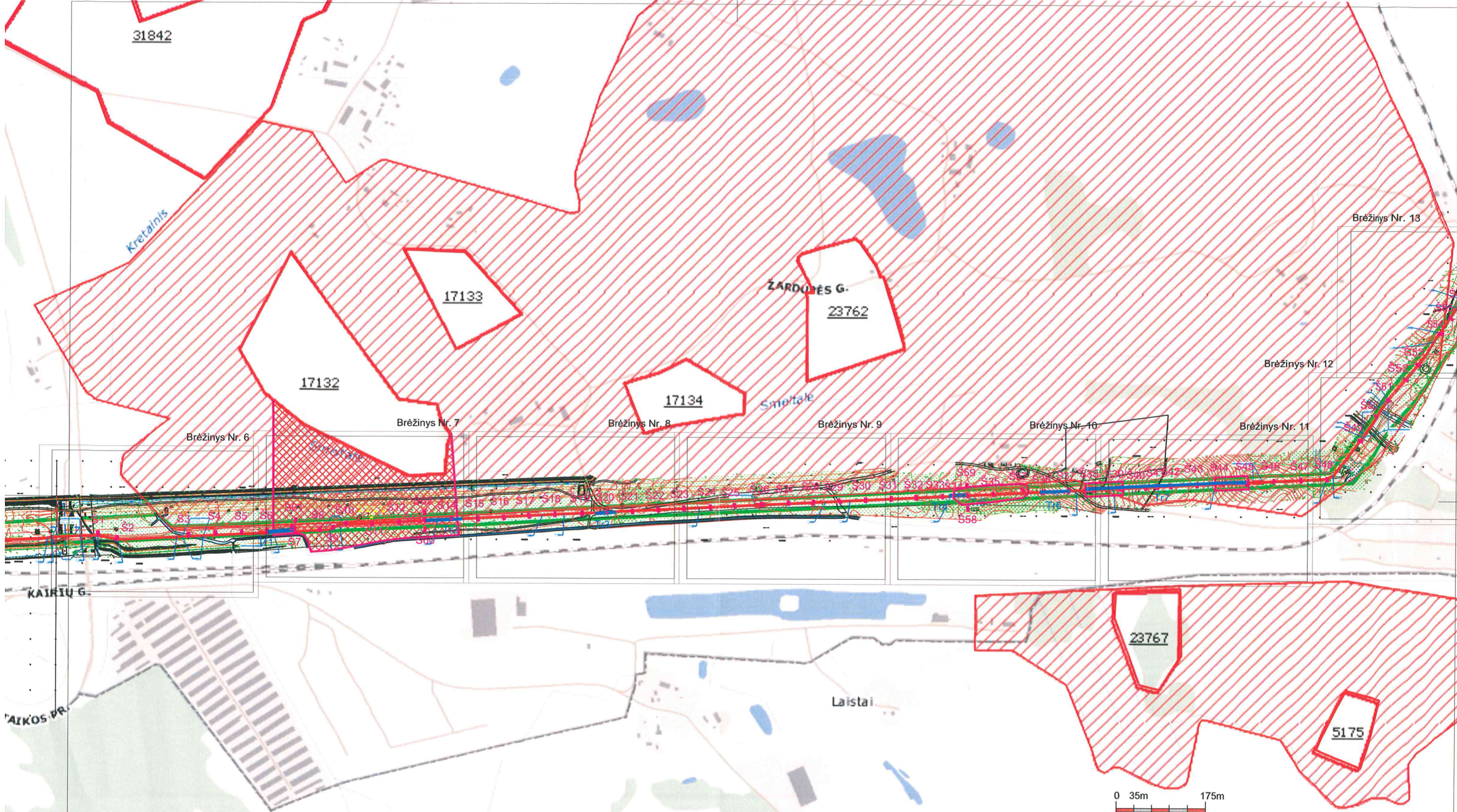
Aukščiau absoliutinai, Baltijos aukščių sistema

2012 m.  
Klaipėdos Universiteto  
Baltijos Regiono Istorijos ir  
Archeologijos Institutas

Tyrimų vadovas: D. Balsas  
Braižė: R. Kranauskas



Zardės senovės gyvenviečių aplinka (17132, 17133, 17134, 23762)  
Archeologiniai žvalgomieji tyrimai.  
Situacijos planas  
pagrindas topografinis žemėlapis 1939 m.  
M 1:7000



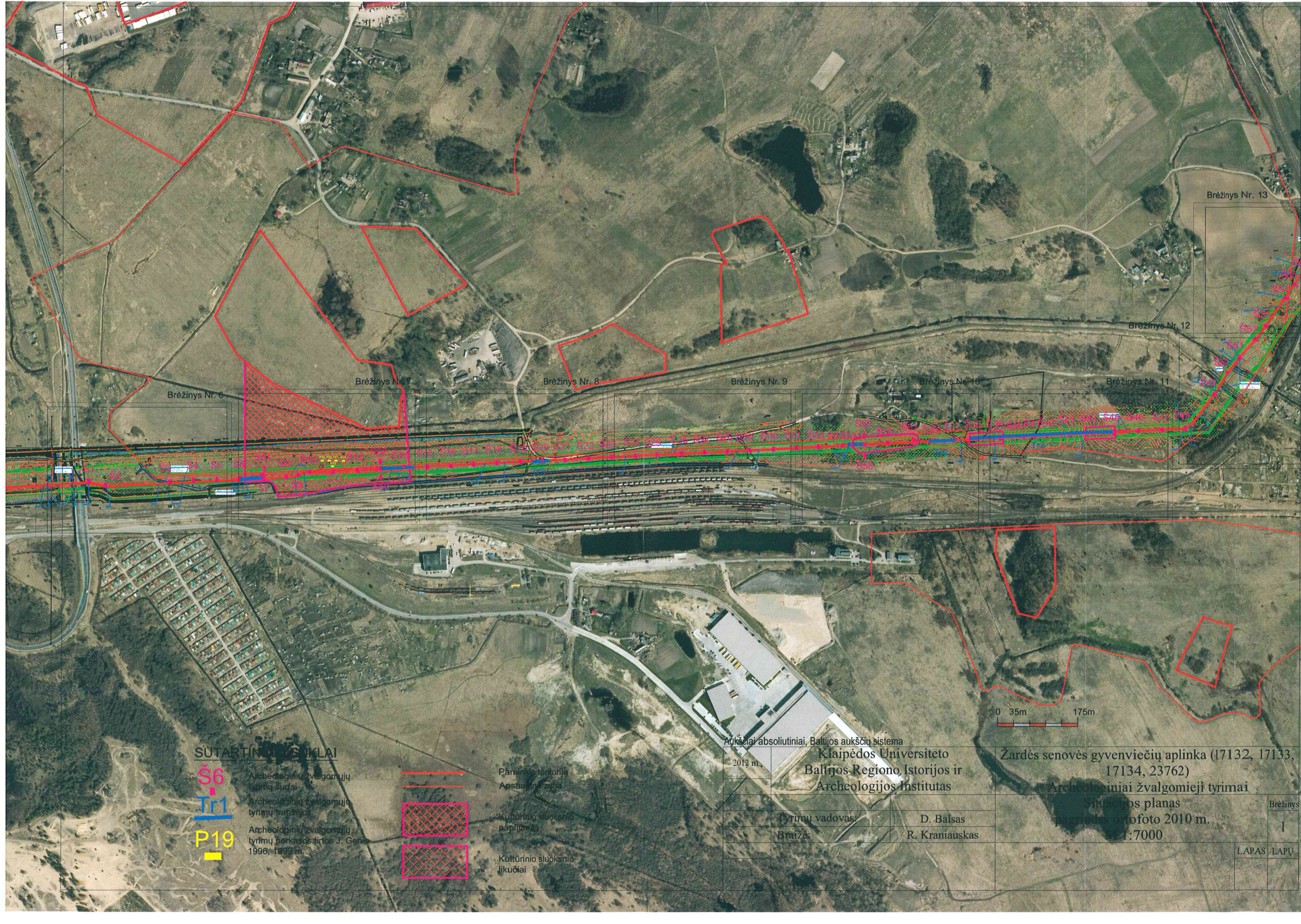
**SUTARTINIAI ŽENKLAI**

- Š6** Archeologinių žvalgomųjų tyrimų šurjai
- Tr1** Archeologinių žvalgomųjų tyrimų tranšėjos
- P19** Archeologinių žvalgomųjų tyrimų perkastos tirtos J. Genio 1996, 1999 m.

- Paminklo teritorija
- Apsauginė zona
- Kultūrinio sluoksnio paplitimas
- Kultūrinio sluoksnio likučiai





Aukščiai absoliutiniai, Baltijos aukščių sistema

2012 m.	Klaipėdos Universiteto Baltijos Regiono Istorijos ir Archeologijos Institutas		Žardės senovės gyvenviečių aplinka (17132, 17133, 17134, 23762)		Brėžinys 2
	Tyrimų vadovas:	D. Balsas	Archeologiniai žvalgomieji tyrimai		
	Braižė:	R. Kraniauskas	Situacijos planas		LAPAS LAPŲ
			pagrindas KPD duomenų bazės žemėlapis M 1:7000		



**SUTARTINŲ ŽEMĖKLAI**

- Š6** Archeologinių žvalgomųjų tyrimų šurjai
- Tr1** Archeologinių žvalgomųjų tyrimų tranšėjos
- P19** Archeologinių žvalgomųjų tyrimų perkastos lirtos J. Genio 1996, 1999 m.

-  Paminimo teritorija
-  Apsauginė zona
-  Kultūrinio sluoksnio paplitimas
-  Kultūrinio sluoksnio likučiai

Aukščiai absoliutiniai, Baltijos aukščių sistema  
2012 m.

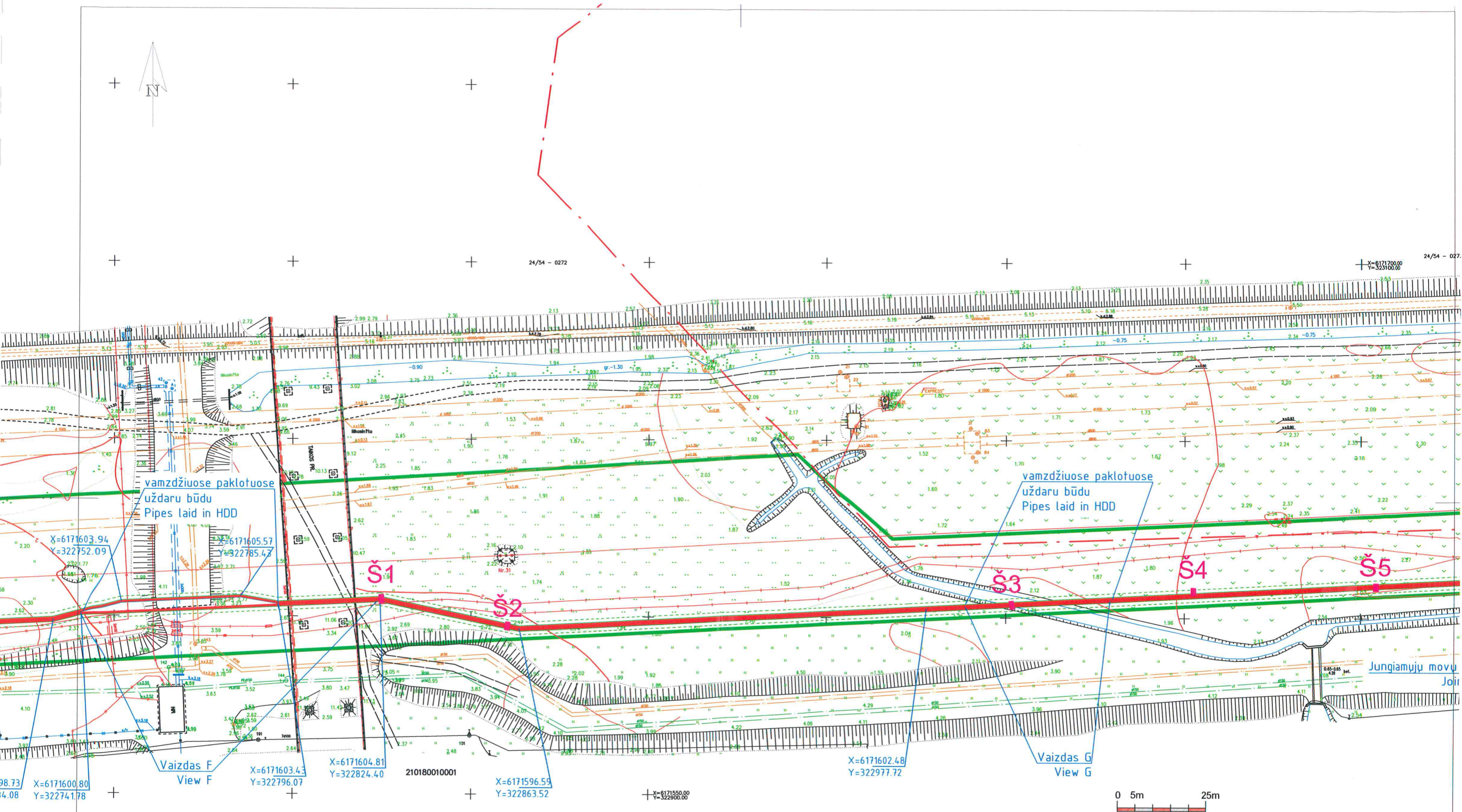
Klaipėdos Universiteto  
Baltijos Regiono Istorijos ir  
Archeologijos Institutas

Tyrimų vadovas: D. Balsas  
Braiže: R. Kraniauskas

Žardės senovės gyvenviečių aplinka (17132, 17133, 17134, 23762)

Archeologiniai žvalgomieji tyrimai  
Situacijos planas  
pagrindas ortofoto 2010 m.  
1:7000

Brėžinys	1
LAPAS	LAPŲ



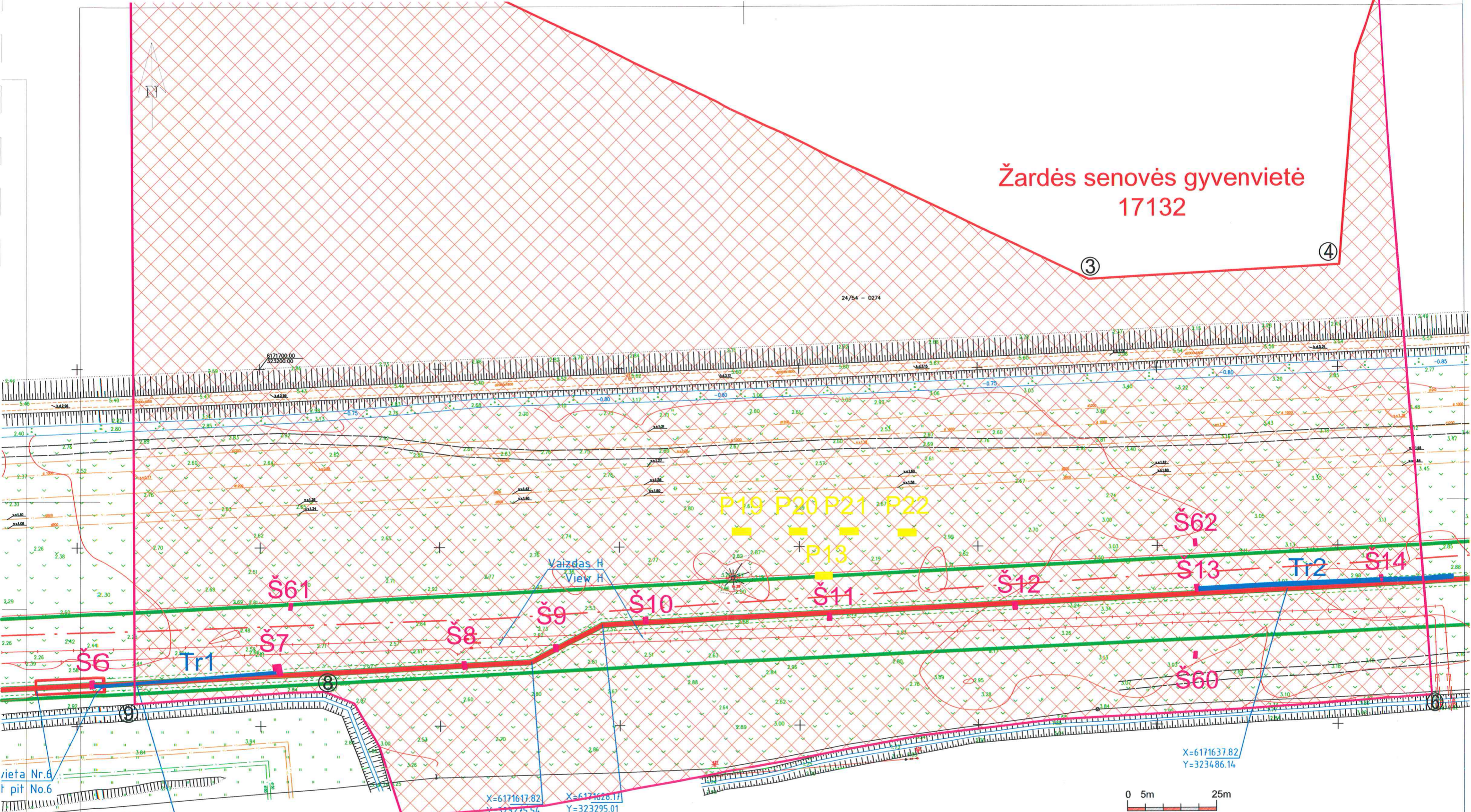
**SUTARTINIAI ŽENKLAI**

- Š6 Archeologinių žvalgomųjų tyrimų šurfai
- Tr1 Archeologinių žvalgomųjų tyrimų tranšėjos
- P19 Archeologinių žvalgomųjų tyrimų perkamos tirtos J. Genio 1996, 1999 m.
- Paminklo teritorija
- Apsauginė zona
- Kultūrinio sluoksnio paplitimas

Aukščiai absoliutiniai, Baltijos aukščių sistema

2012 m.	Klaipėdos Universiteto Baltijos Regiono Istorijos ir Archeologijos Institutas	Žardės senovės gyvenviečių aplinka (17132, 17133, 17134, 23762) Archeologiniai žvalgomieji tyrimai Situacijos planas pagrindas toponuotrauka M 1:1000
	Tyrimų vadovas:	D. Balsas
	Braižė:	R. Kraniauskas
		Brėžinys
		6
		LAPAS LAPŲ
		1 8

# Žardės senovės gyvenvietė 17132

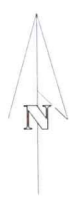


**SUTARTINIAI ŽENKLAI**

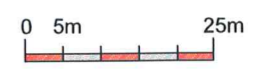
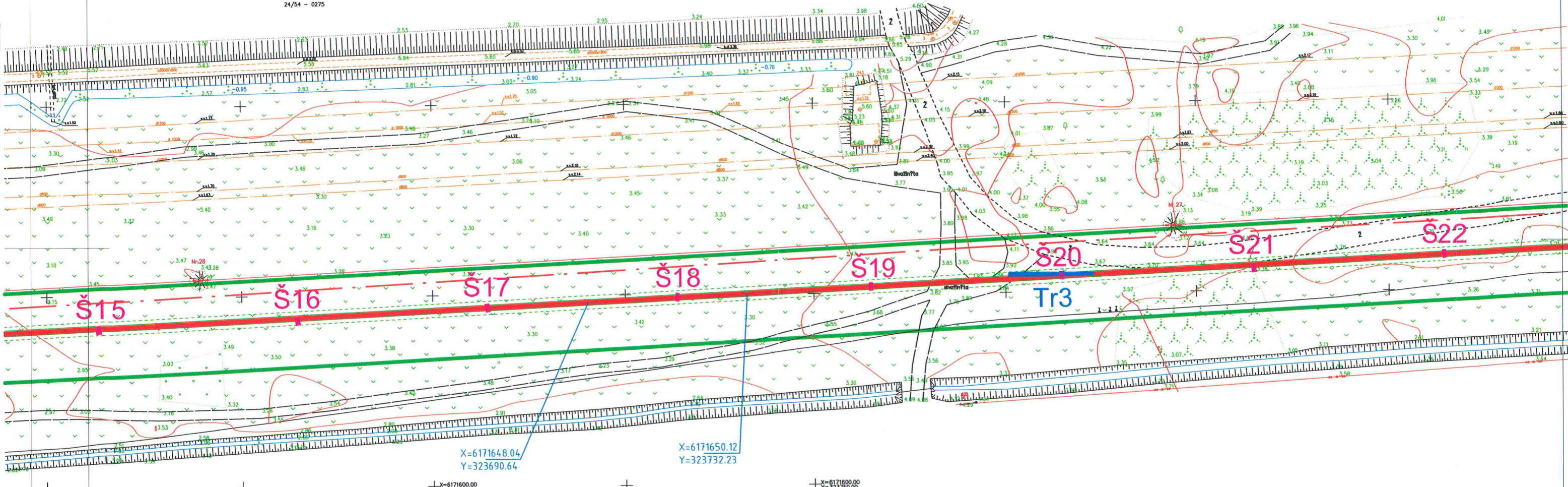
- Š6** Archeologinių žvalgomųjų tyrimų šurjai
- Tr1** Archeologinių žvalgomųjų tyrimų tranšėjos
- P19** Archeologinių žvalgomųjų tyrimų perkamos tirtos J. Genio 1996, 1999 m.
- Paminklo teritorija
- Apsauginė zona
- Kultūrinio sluoksnio paplitimas

Aukščiai absoliutiniai, Baltijos aukščių sistema		Žardės senovės gyvenviečių aplinka (17132, 17133, 17134, 23762)	
2012 m.	Klaipėdos Universiteto Baltijos Regiono Istorijos ir Archeologijos Institutas	Archeologiniai žvalgomieji tyrimai	
	Tyrimų vadovas: D. Balsas	Situacijos planas pagrindas toponuotrauka M 1:1000	
	Braižė: R. Kraniuskas	Brėžinys 7	
		LAPAS	LAPŲ
		2	8





24/54 - 0275



**SUTARTINIAI ŽENKLAI**

**Š6**  
**Tr1**  
Archeologinių žvalgomųjų tyrimų šurfai  
Archeologinių žvalgomųjų tyrimų tranšėjos

— — — — — Paminklo teritorija  
- - - - - Apsauginė zona  
Kultūrinio sluoksnio paplitimas

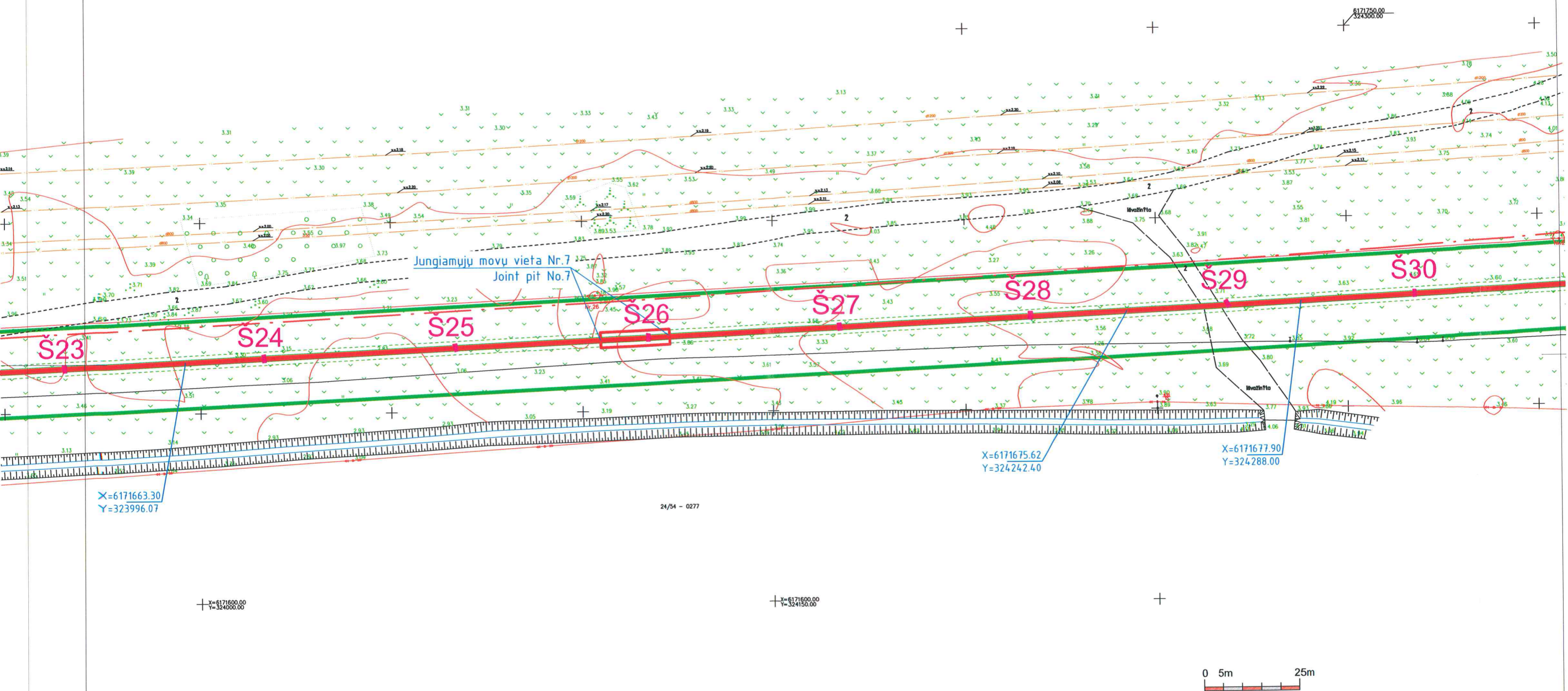
Aukščiai absoliutiniai, Baltijos aukščių sistema		Žardės senovės gyvenviečių aplinka (17132, 17133, 17134, 23762)	
2012 m.	Klaipėdos Universiteto Baltijos Regiono Istorijos ir Archeologijos Institutas	Archeologiniai žvalgomieji tyrimai	
	Tyrimų vadovas: D. Balsas	Situacijos planas	
	Braižė: R. Kraniuskas	pagrindas toponuotrauka	
		M 1:1000	
		LAPAS	LAPŲ
		3	8

Brėžinys

8

LAPAS

8



X=6171663.30  
Y=323996.07

24/54 - 0277

X=6171675.62  
Y=324242.40

X=6171677.90  
Y=324288.00

X=6171600.00  
Y=324000.00


X=6171600.00  
Y=324150.00



**SUTARTINIAI ŽENKLAI**



Archeologinių žvalgomųjų tyrimų šurfai  
Archeologinių žvalgomųjų tyrimų tranšėjos



Paminklo teritorija  
Apsauginė zona  
Kultūrinio sluoksnio paplitimas

Aukščiai absoliutiniai, Baltijos aukščių sistema		Žardės senovės gyvenviečių aplinka (17132, 17133, 17134, 23762)	
2012 m.	Klaipėdos Universiteto Baltijos Regiono Istorijos ir Archeologijos Institutas	Archeologiniai žvalgomieji tyrimai	
	Tyrimų vadovas: D. Balsas	Situacijos planas pagrindas toponuotrauka	
	Braižė: R. Kraniauskas	M 1:1000	
		LAPAS	LAPŲ
		4	8

Brėžinys

9

LAPAS

LAPŲ

4

8

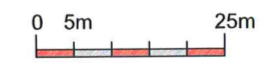
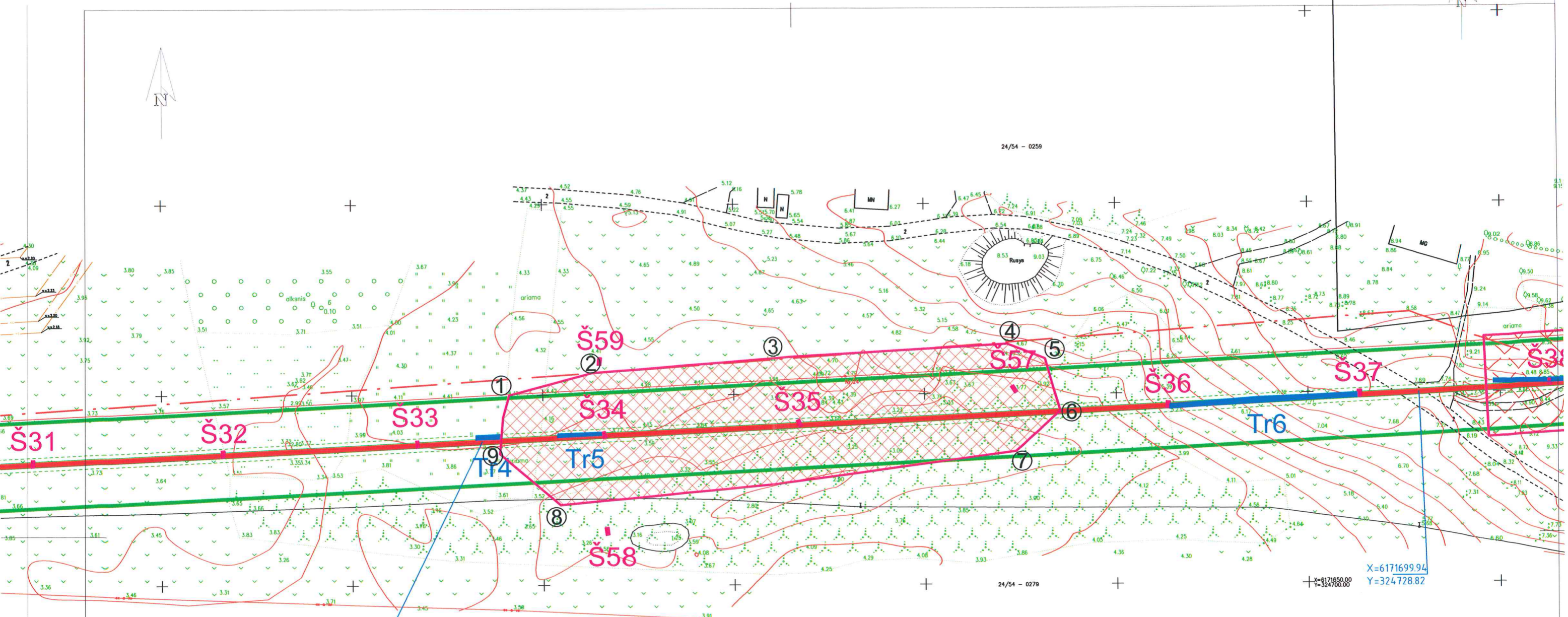


24/54 - 0259

24/54 - 0279

X=6171687.70  
Y=324484.25


X=6171699.94  
Y=324728.82



**SUTARTINIAI ŽENKLAI**

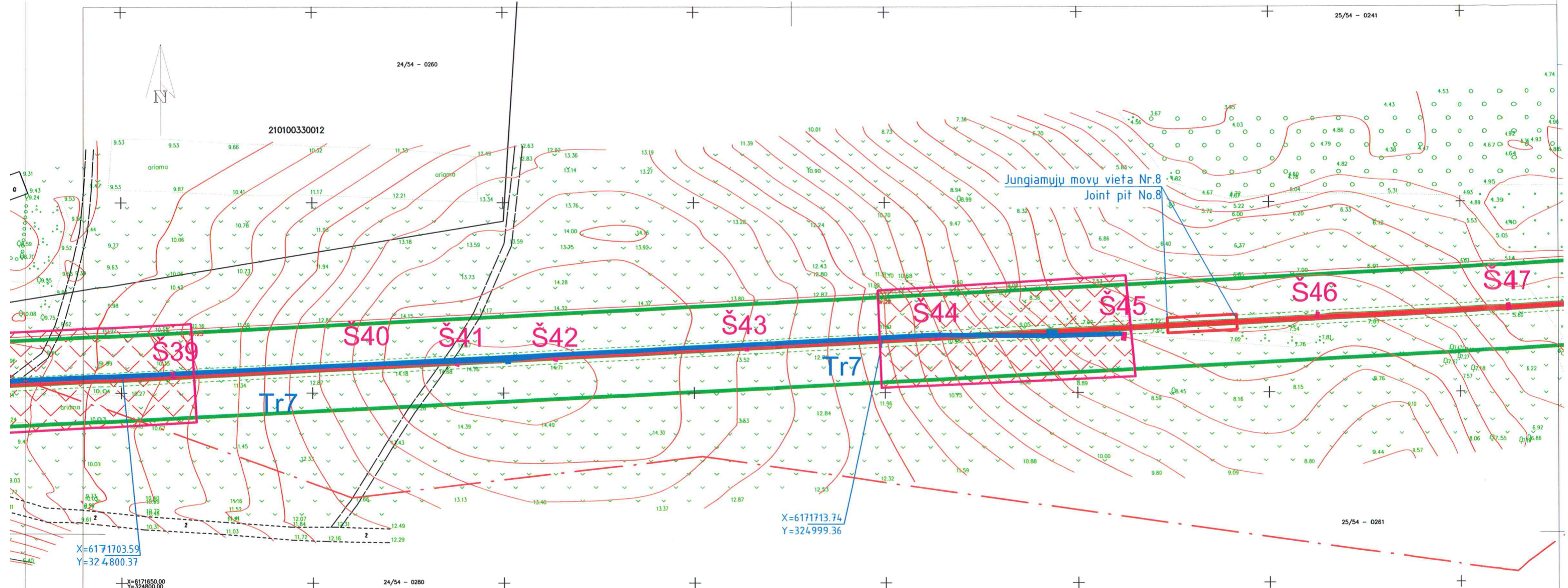


Archeologinių žvalgomųjų tyrimų šurfa  
Archeologinių žvalgomųjų tyrimų tranšėjos



Paminklo teritorija  
Apsauginė zona  
Kultūrinio sluoksnio paplitimas


Aukščiai absoliutiniai, Baltijos aukščių sistema		Žardės senovės gyvenviečių aplinka (17132, 17133, 17134, 23762)	
2012 m.	Klaipėdos Universiteto Baltijos Regiono Istorijos ir Archeologijos Institutas	Archeologiniai žvalgomieji tyrimai	
	Tyrimų vadovas: D. Balsas	Situacijos planas pagrindas toponuotrauka	
	Braižė: R. Kraniuskas	M 1:1000	
		LAPAS	LAPŲ
		5	8



SUTARTINIAI ŽENKLAI



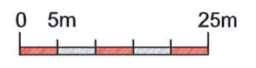
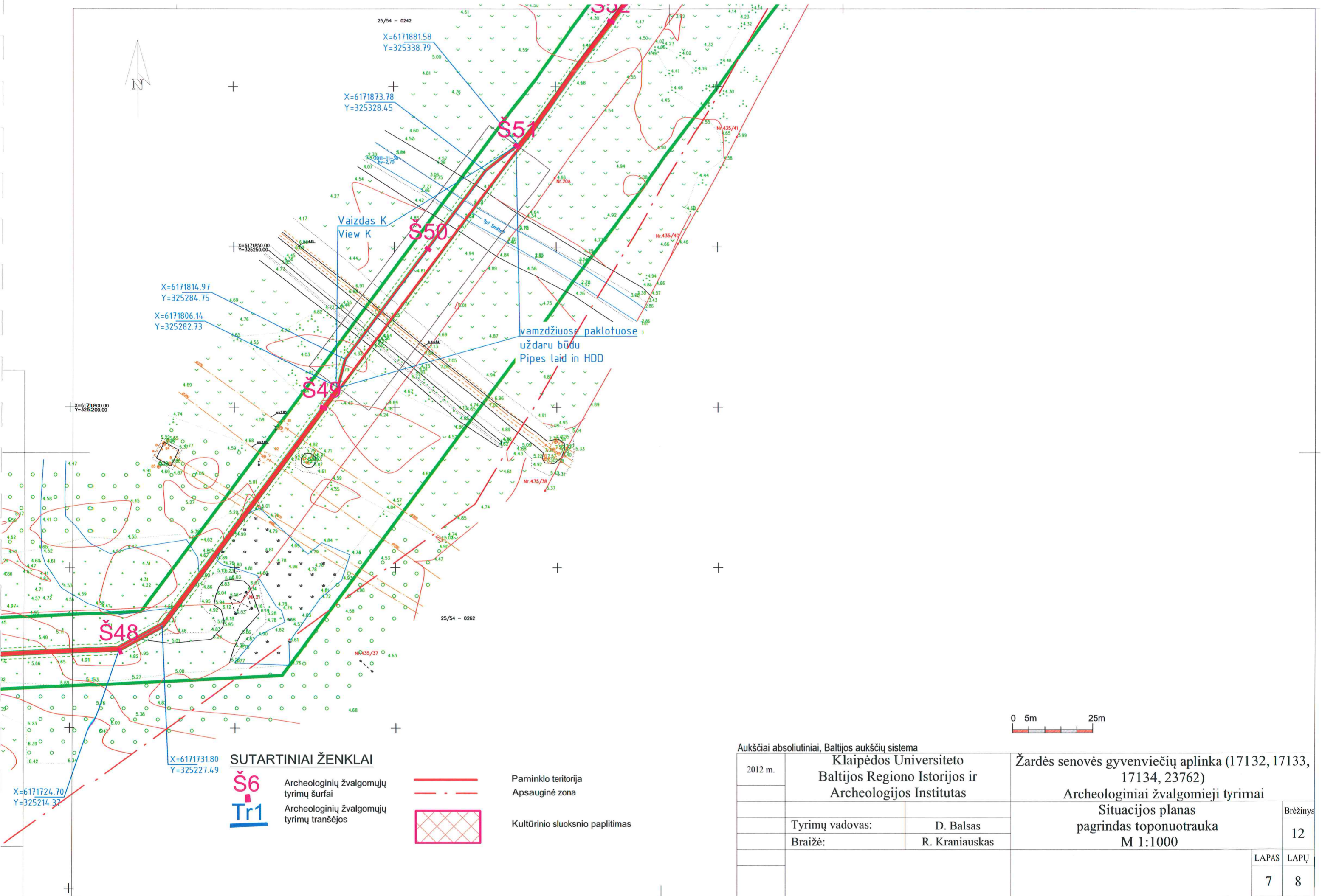
Archeologinių žvalgomųjų tyrimų šurfai  
 Archeologinių žvalgomųjų tyrimų tranšėjos



Paminklo teritorija  
 Apsauginė zona  
 Kultūrinio sluoksnio paplitimas

Aukščiai absoliutiniai, Baltijos aukščių sistema

2012 m.	Klaipėdos Universiteto Baltijos Regiono Istorijos ir Archeologijos Institutas	Žardės senovės gyvenviečių aplinka (17132, 17133, 17134, 23762) Archeologiniai žvalgomieji tyrimai	
	Tyrimų vadovas: D. Balsas	Situacijos planas pagrindas toponuotrauka M 1:1000	
	Braižė: R. Kraniuskas	Brėžinys 11	
		LAPAS	LAPŲ
		6	8



**SUTARTINIAI ŽENKLAI**

- Š6** Archeologinių žvalgomųjų tyrimų šurjai
- Tr1** Archeologinių žvalgomųjų tyrimų tranšėjos

- Paminklo teritorija
- Apsauginė zona
- Kultūrinio sluoksnio paplitimas

Aukščiai absoliutiniai, Baltijos aukščių sistema		Žardės senovės gyvenviečių aplinka (17132, 17133, 17134, 23762)	
2012 m.	Klaipėdos Universiteto Baltijos Regiono Istorijos ir Archeologijos Institutas	Archeologiniai žvalgomieji tyrimai	
	Tyrimų vadovas: D. Balsas	Situacijos planas pagrindas toponuotrauka M 1:1000	
	Braižė: R. Kraniauskas		
		LAPAS	LAPŲ
		7	8

X=6171724.70  
Y=325214.37

X=6171731.80  
Y=325227.49

X=6171814.97  
Y=325284.75

X=6171806.14  
Y=325282.73

X=6171873.78  
Y=325328.45

X=6171881.58  
Y=325338.79

Vaizdas K  
View K

vamzdžiuose paklotuose  
uždaru būdu  
Pipes laid in HDD

25/54 - 0262

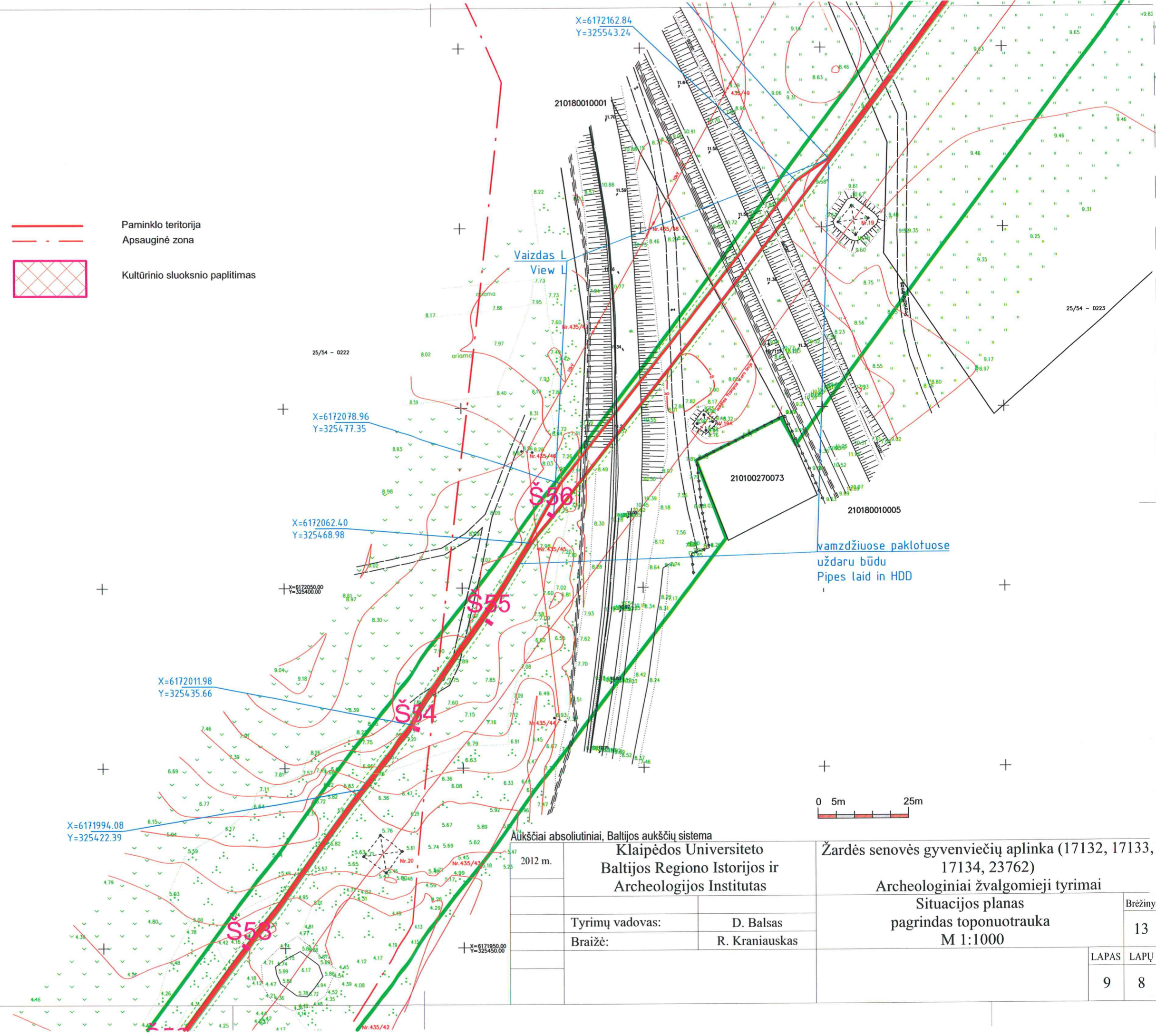
25/54 - 0242



**SUTARTINIAI ŽENKLAI**

**Š6** Archeologinių žvalgomųjų tyrimų šurfai  
**Tr1** Archeologinių žvalgomųjų tyrimų tranšėjos

— Paminklo teritorija  
 - - - Apsauginė zona  
 [Cross-hatched box] Kultūrinio sluoksnio paplitimas



X=6172078.96  
Y=325477.35

X=6172062.40  
Y=325468.98

X=6172050.00  
Y=325400.00

X=6172011.98  
Y=325435.66

X=6171994.08  
Y=325422.39

X=6171950.00  
Y=325450.00

2012 m.		Klaipėdos Universiteto Baltijos Regiono Istorijos ir Archeologijos Institutas		Žardės senovės gyvenviečių aplinka (17132, 17133, 17134, 23762) Archeologiniai žvalgomieji tyrimai	
Tyrimų vadovas:		D. Balsas		Situacijos planas	
Braižė:		R. Kraniuskas		pagrindas toponuotrauka	
				M 1:1000	
				LAPAS	LAPŲ
				9	8

25/54 - 0223

0 5m 25m

Aukščiai absoliutiniai, Baltijos aukščių sistema

vamzdžiuose paklotuose  
uždaru būdu  
Pipes laid in HDD

Vaizdas L  
View L

210180010001

210100270073

210180010005

25/54 - 0222

X=6172078.96  
Y=325477.35

X=6172062.40  
Y=325468.98

X=6172050.00  
Y=325400.00

X=6172011.98  
Y=325435.66

X=6171994.08  
Y=325422.39

X=6171950.00  
Y=325450.00

25/54 - 0223

0 5m 25m

Aukščiai absoliutiniai, Baltijos aukščių sistema

vamzdžiuose paklotuose  
uždaru būdu  
Pipes laid in HDD

Vaizdas L  
View L

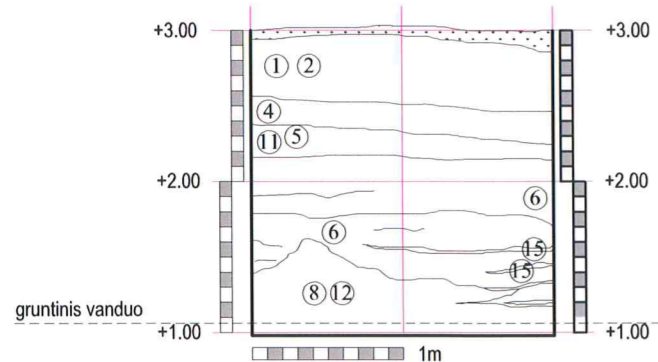
210180010001

210100270073

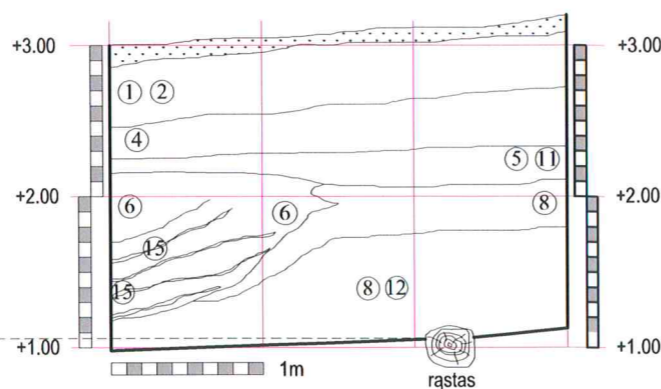
210180010005

25/54 - 0222

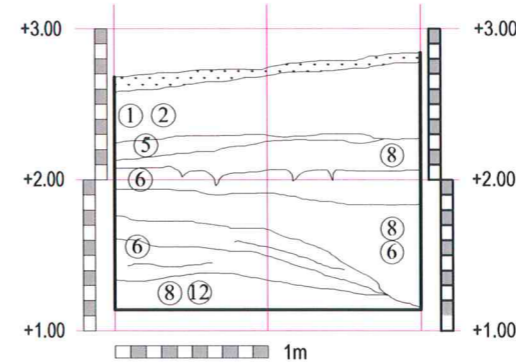
ŠURFAS Nr.7,  
ŠIAURINĖS SIENELĖS STRATIGRAFIJA M 1:50



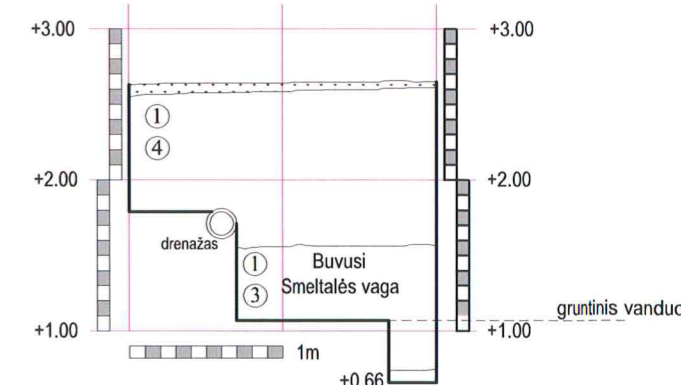
ŠURFAS Nr.7,  
RYTINĖS SIENELĖS STRATIGRAFIJA M 1:50



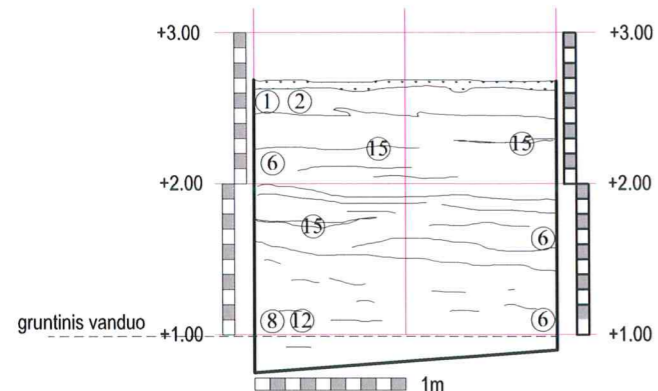
ŠURFAS Nr.8,  
VAKARINĖS SIENELĖS STRATIGRAFIJA M 1:50



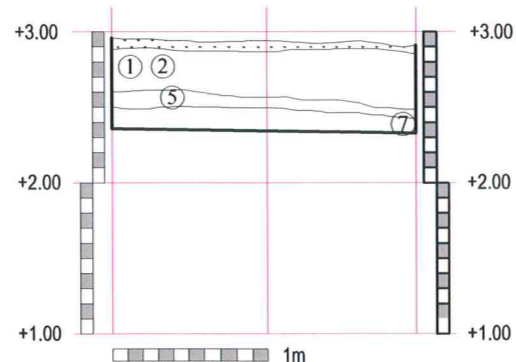
ŠURFAS Nr.9,  
VAKARINĖS SIENELĖS STRATIGRAFIJA M 1:50



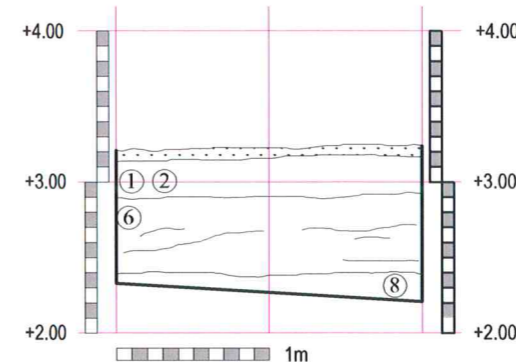
ŠURFAS Nr.10,  
RYTINĖS SIENELĖS STRATIGRAFIJA M 1:50



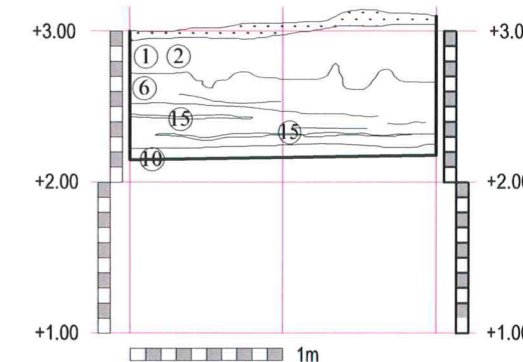
ŠURFAS Nr.11,  
VAKARINĖS SIENELĖS STRATIGRAFIJA M 1:50



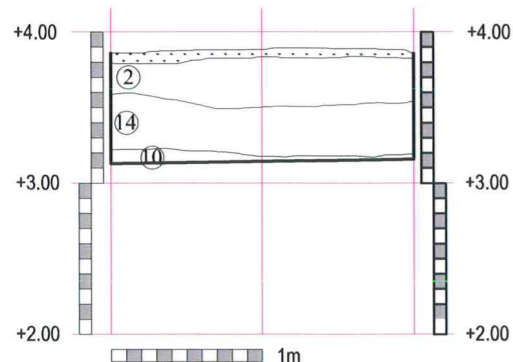
ŠURFAS Nr.12,  
RYTINĖS SIENELĖS STRATIGRAFIJA M 1:50



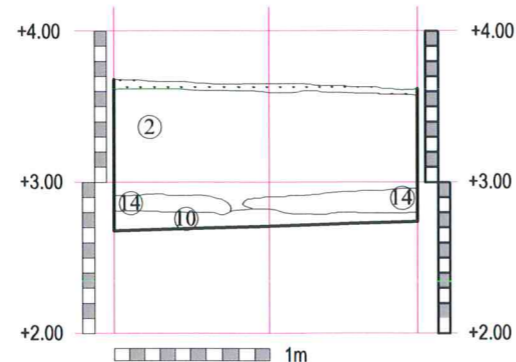
ŠURFAS Nr.13,  
RYTINĖS SIENELĖS STRATIGRAFIJA M 1:50



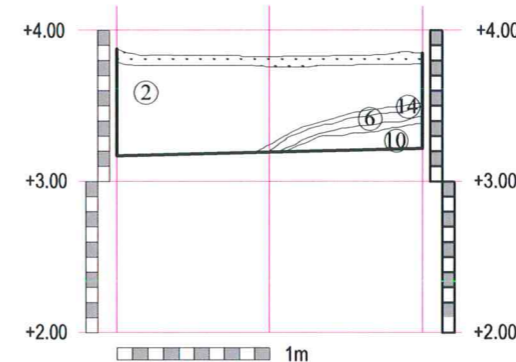
ŠURFAS Nr.34,  
RYTINĖS SIENELĖS STRATIGRAFIJA M 1:50



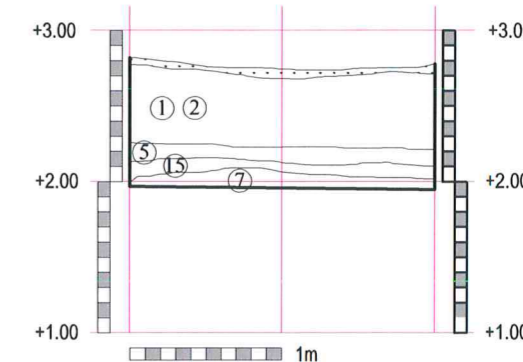
ŠURFAS Nr.35,  
RYTINĖS SIENELĖS STRATIGRAFIJA M 1:50



ŠURFAS Nr.57,  
VAKARINĖS SIENELĖS STRATIGRAFIJA M 1:50



ŠURFAS Nr.61,  
RYTINĖS SIENELĖS STRATIGRAFIJA M 1:50



SUTARTINIAI ŽENKLAI

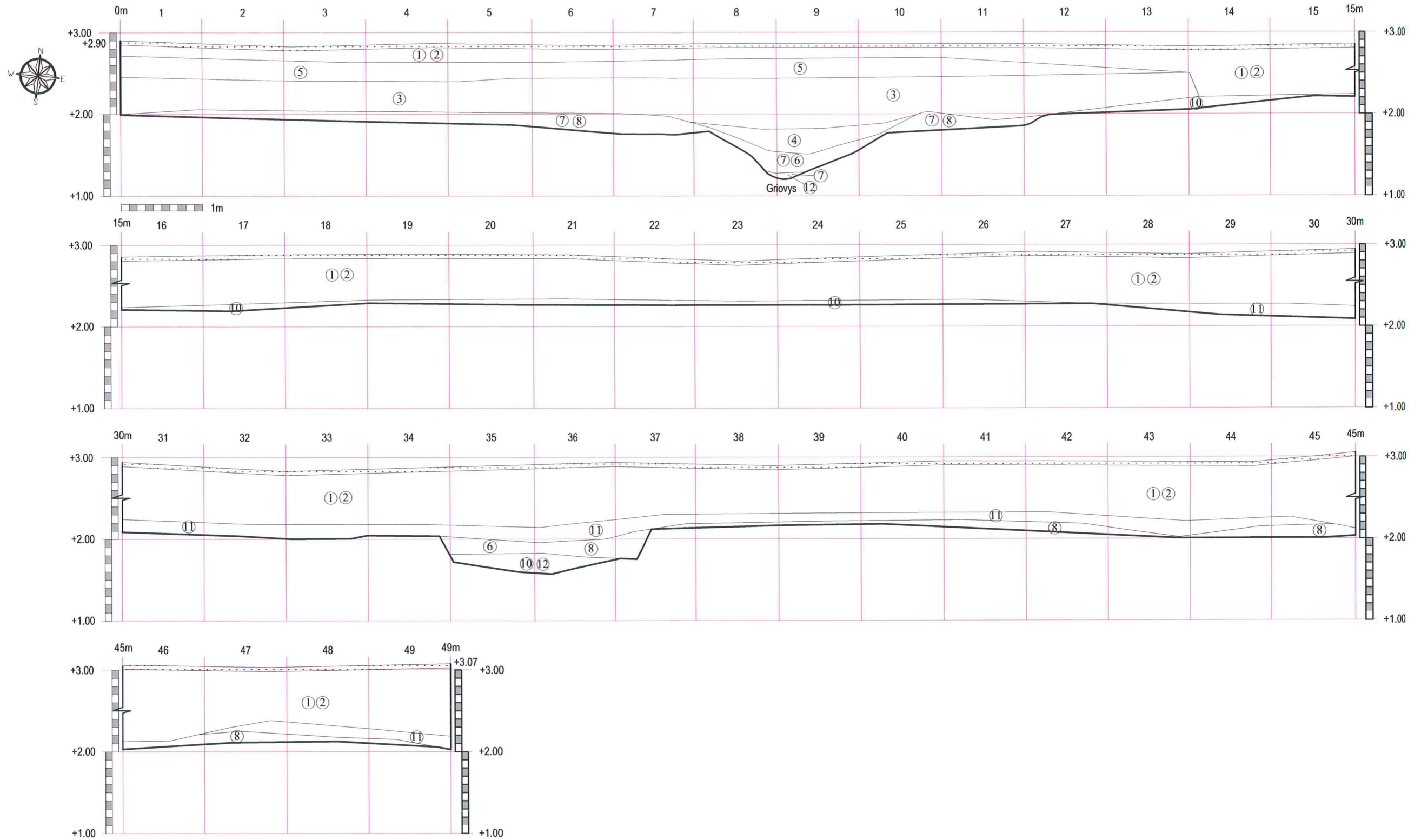
-  - velėna
- ② - dirvožemis
- ③ - maišyta pilka žemė
- ⑤ - maišytas smėlis
- ⑦ - smėlis
- ⑭ - juosva žemė
- ⑳ - degėsiai

Aukščiai absoliutiniai, Baltijos aukščių sistema


2012 m.	Klaipėdos Universiteto Baltijos Regiono Istorijos ir Archeologijos Institutas	Žardės senovės gyvenviečių aplinka (17132, 17133, 17134, 23762)	
		Archeologiniai žvalgomieji tyrimai	
	Tyrimų vadovas:	D. Balsas	Šurų Nr.7-13, 34-35, 57, 61 sienelių stratigrafija M 1:50
	Braižė:	R. Kraniuskas	
			Brėžinys 25
			LAPAS LAPŲ

PLOTO NR.1 ŠIAURINĖS SIENELĖS STRATIGRAFIJA

M 1:50



SUTARTINIAI ŽENKLAI

- |  |                                       |
|--|---------------------------------------|
|  - velėna | ⑦ - smėlis                            |
| ① - mechanizuotai maišyta žemė   | ⑧ - priemolis                         |
| ② - dirvožemis   | ⑨ - molis                             |
| ③ - maišyta pilka žemė   | ⑩ - pilkas priemolis                  |
| ④ - maišyta rusva žemė   | ⑪ - priemolis su smulkiais angliukais |
| ⑤ - maišytas smėlis  | ⑫ - organika                          |
| ⑥ - suplautas smėlis   |                                       |

Aukščiai absoliutiniai, Baltijos aukščių sistema

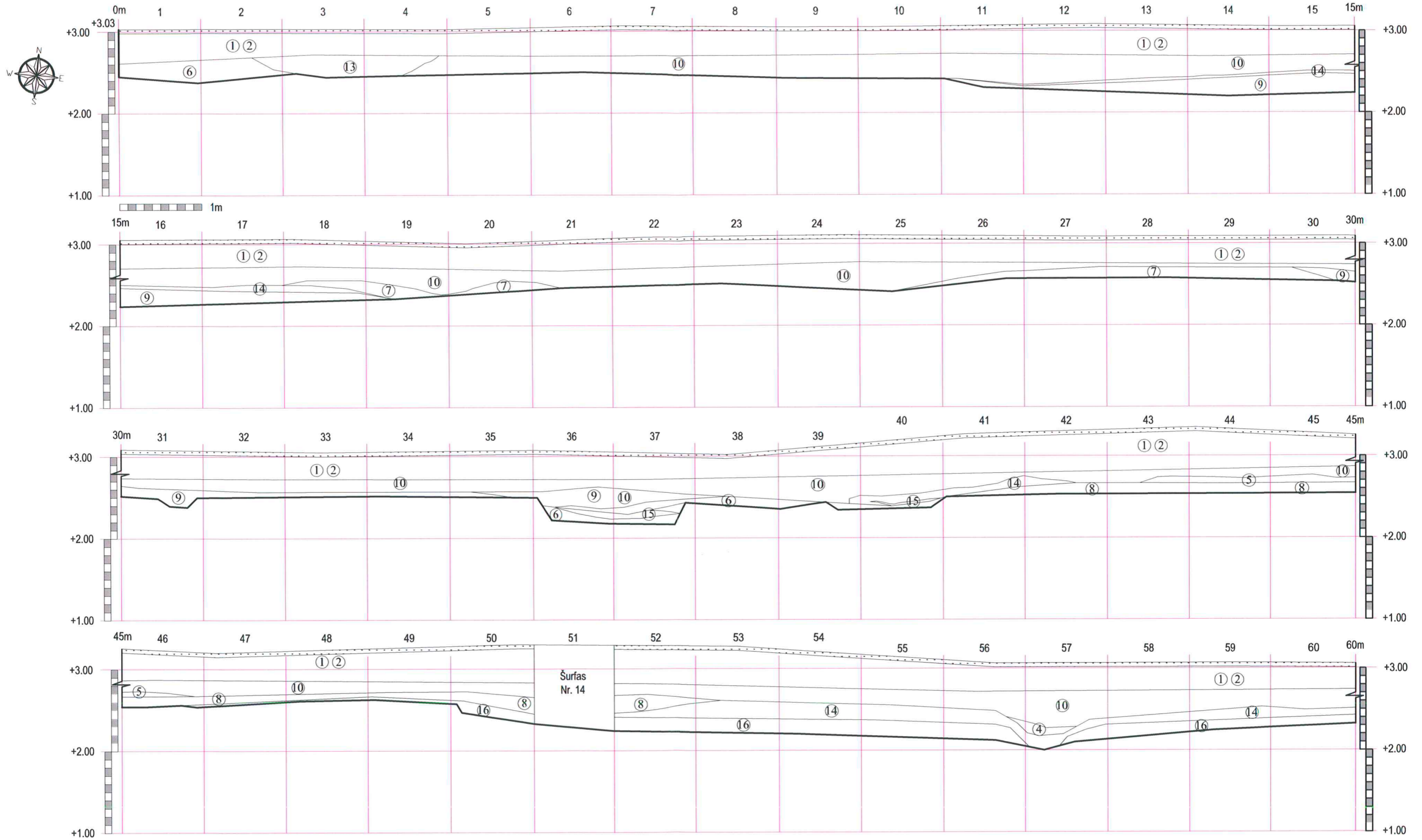
2012 m.	Klaipėdos Universiteto Baltijos Regiono Istorijos ir Archeologijos Institutas	Žardės senovės gyvenviečių aplinka (17132, 17133, 17134, 23762) Archeologiniai žvalgomieji tyrimai	
	Tyrimų vadovas: D. Balsas	Ploto Nr.1 šiaurinės sienelės stratigrafija M 1:50	
	Braižė: R. Kraniauskas		
		LAPAS	LAPŲ

Brėžinys

14



PLOTO NR.2 ŠIAURINĖS SIENELĖS STRATIGRAFIJA  
M 1:50



SUTARTINIAI ŽENKLAI



- velėna

- ① - mechanizuotai maišyta žemė
- ② - dirvožemis
- ③ - maišyta pilka žemė
- ④ - maišyta rusva žemė
- ⑤ - maišytas smėlis
- ⑥ - suplautas smėlis

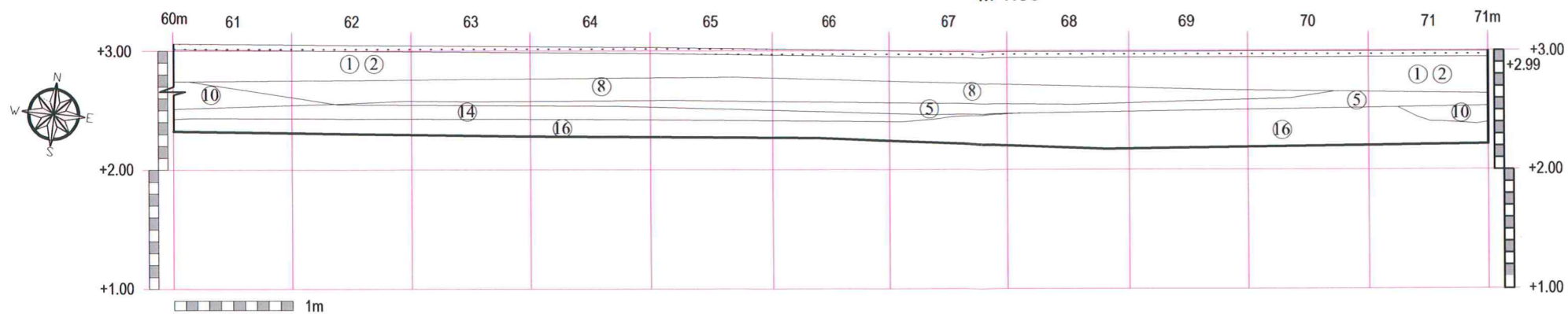
- ⑦ - smėlis
- ⑧ - priemolis
- ⑨ - molis
- ⑩ - pilkas priemolis
- ⑪ - priemolis su smulkiais angliukais
- ⑫ - organika
- ⑬ - rausvas priemolis
- ⑭ - juosva žemė
- ⑮ - juoda žemė su angliukais
- ⑯ - rausvas priemolis

Aukščiai absoliutiniai, Baltijos aukščių sistema

2012 m.	Klaipėdos Universiteto Baltijos Regiono Istorijos ir Archeologijos Institutas	Žardės senovės gyvenviečių aplinka (17132, 17133, 17134, 23762) Archeologiniai žvalgomieji tyrimai	Brėžinys 15
	Tyrimų vadovas: D. Balsas	Ploto Nr.2 šiaurinės sienelės (1-60m) stratigrafija M 1:50	LAPAS LAPŲ
	Braižė: R. Kraniauskas		

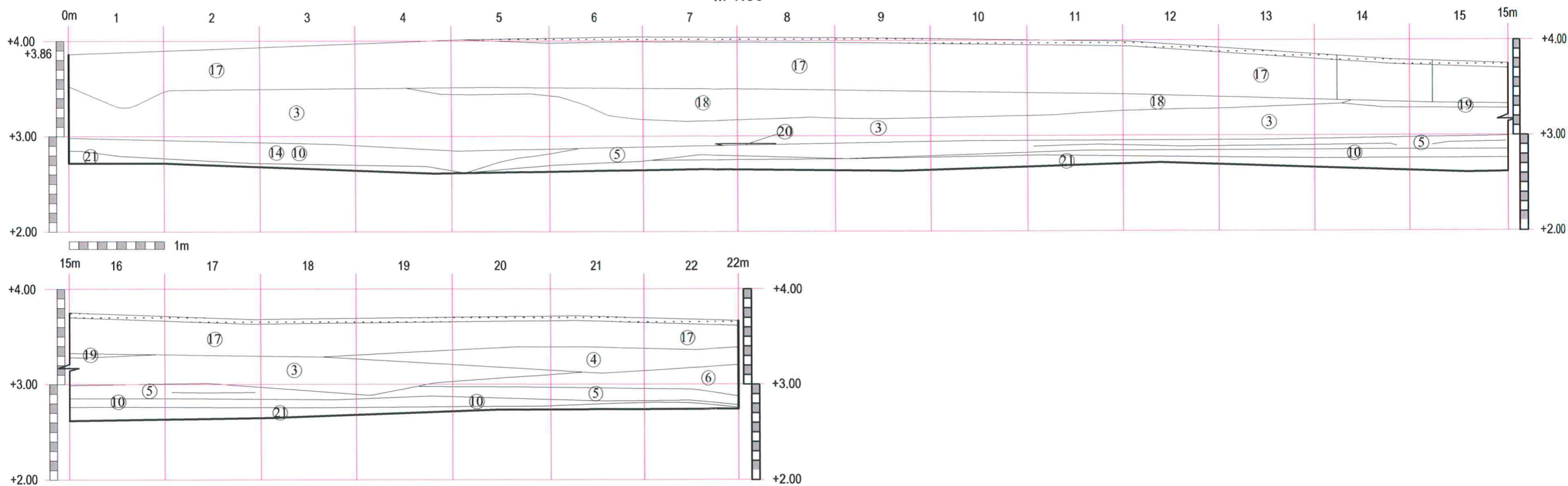
PLOTO NR.2 ŠIAURINĖS SIENELĖS STRATIGRAFIJA

M 1:50



PLOTO NR.3 ŠIAURINĖS SIENELĖS STRATIGRAFIJA

M 1:50



SUTARTINIAI ŽENKLAI



- velėna

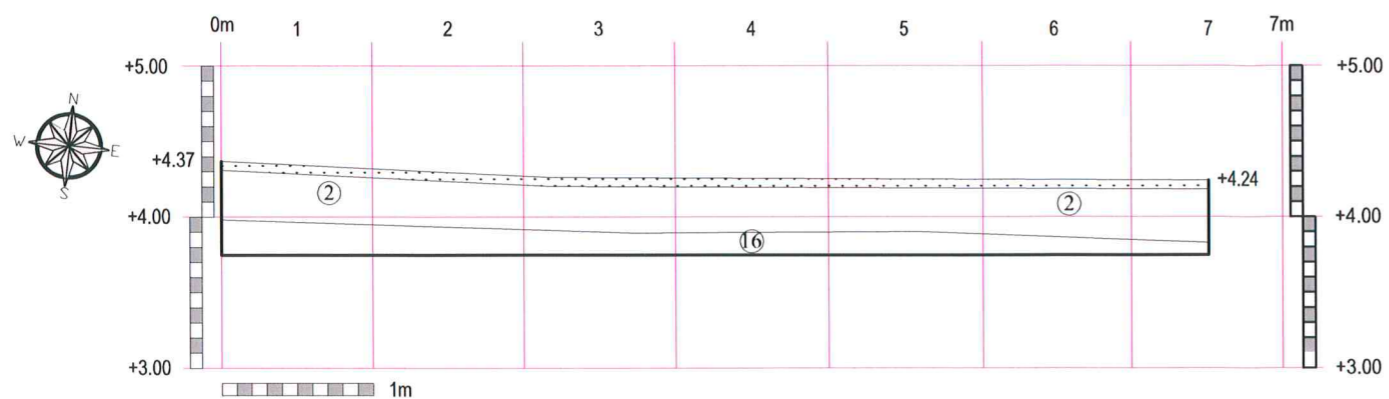
- ① - mechanizuotai maišyta žemė
- ② - dirvožemis
- ③ - maišyta pilka žemė
- ④ - maišyta rusva žemė
- ⑤ - maišytas smėlis
- ⑥ - suplautas smėlis
- ⑦ - smėlis
- ⑧ - priemolis
- ⑨ - molis

- ⑩ - pilkas priemolis
- ⑪ - priemolis su smulkiais angliukais
- ⑫ - organika
- ⑬ - rausvas priemolis
- ⑭ - juosva žemė
- ⑮ - juoda žemė su angliukais
- ⑯ - rusvas priemolis
- ⑰ - žvyras
- ⑱ - pilka maišyta žemė su XX a. šiukšlėmis
- ⑲ - griuvenos
- ⑲ - degėsiai
- ⑲ - šlynas

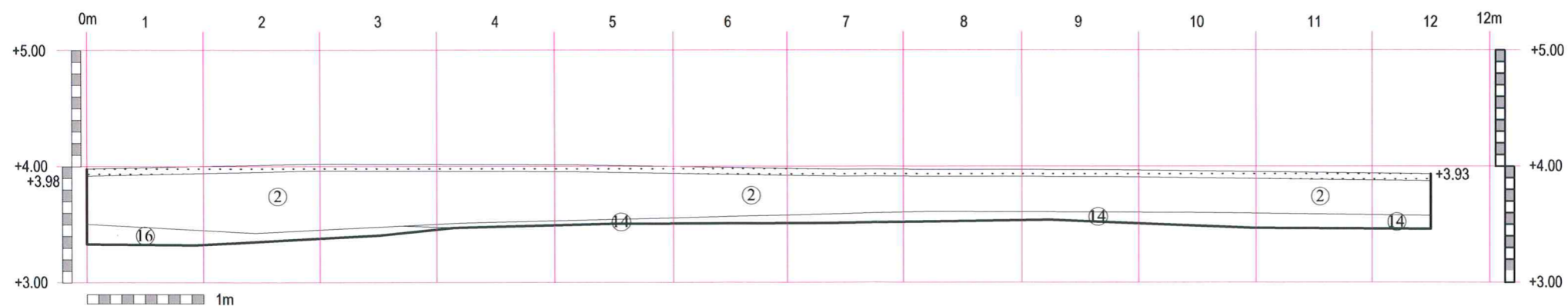
Aukščiai absoliutiniai, Baltijos aukščių sistema

2012 m.	Klaipėdos Universiteto Baltijos Regiono Istorijos ir Archeologijos Institutas	Žardės senovės gyvenviečių aplinka (17132, 17133, 17134, 23762)	
		Archeologiniai žvalgomieji tyrimai	
	Tyrimų vadovas: D. Balsas	Plotų Nr.2 (60-71m) ir Nr.3 šiaurinių sienelių stratigrafija M 1:50	
	Braižė: R. Kraniuskas		Brėžinys 16
		LAPAS	LAPŲ


PLOTO NR.4 ŠIAURINĖS SIENELĖS STRATIGRAFIJA  
M 1:50



PLOTO NR.5 ŠIAURINĖS SIENELĖS STRATIGRAFIJA  
M 1:50



SUTARTINIAI ŽENKLAI

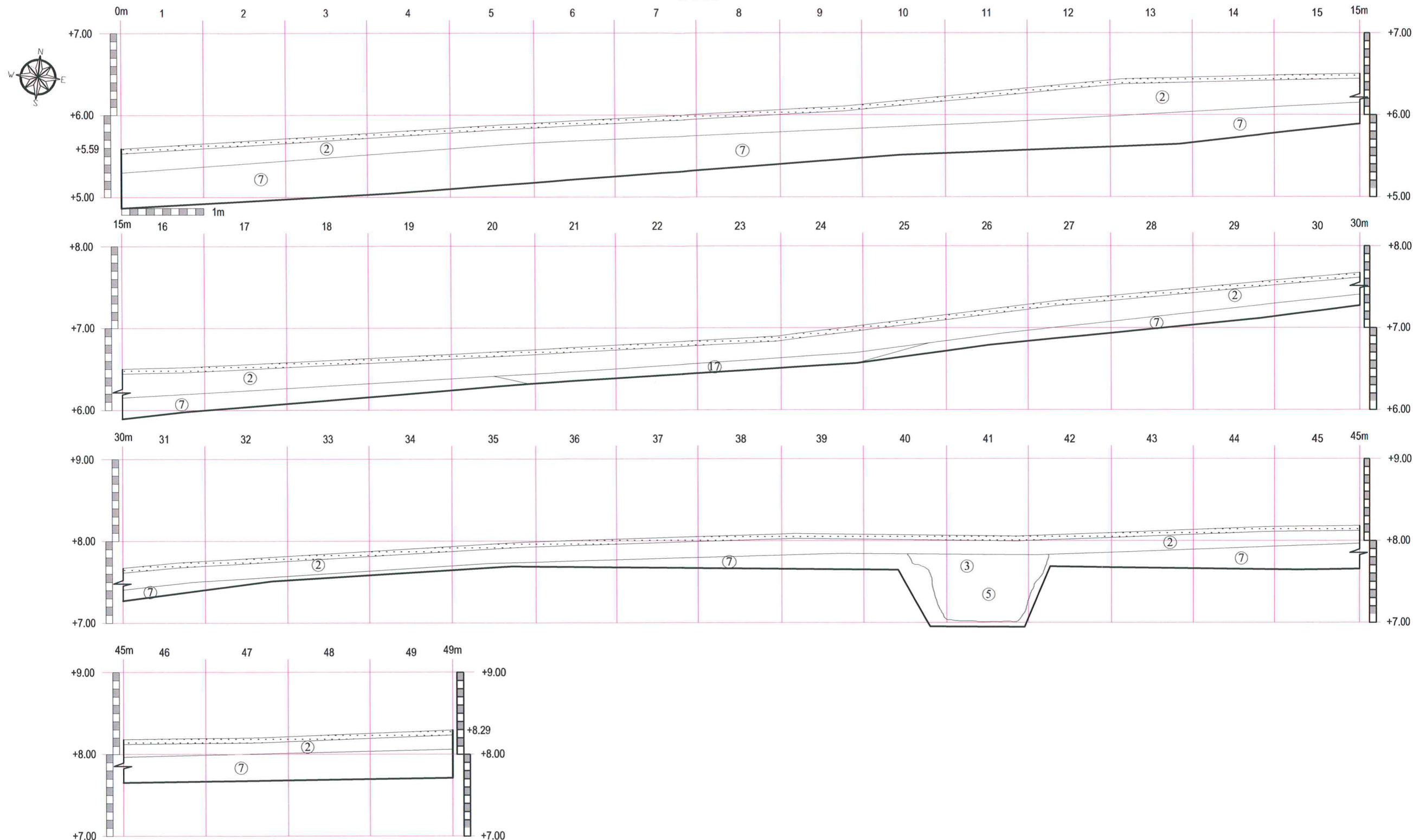
-  - velėna
- ② - dirvožemis
- ⑭ - juosva žemė - kultūrinis sluoksnis
- ⑯ - rusvas priemolis

Aukščiai absoliutiniai, Baltijos aukščių sistema


2012 m.	Klaipėdos Universiteto Baltijos Regiono Istorijos ir Archeologijos Institutas	Žardės senovės gyvenviečių aplinka (17132, 17133, 17134, 23762) Archeologiniai žvalgomieji tyrimai	
	Tyrimų vadovas: D. Balsas	Plotų Nr.4 ir Nr.5 šiaurinių sienelių stratigrafija M 1:50	Brėžinys
	Braižė: R. Kraniuskas		17
		LAPAS	LAPŲ

PLOTO NR.6 ŠIAURINĖS SIENELĖS STRATIGRAFIJA

M 1:50



SUTARTINIAI ŽENKLAI

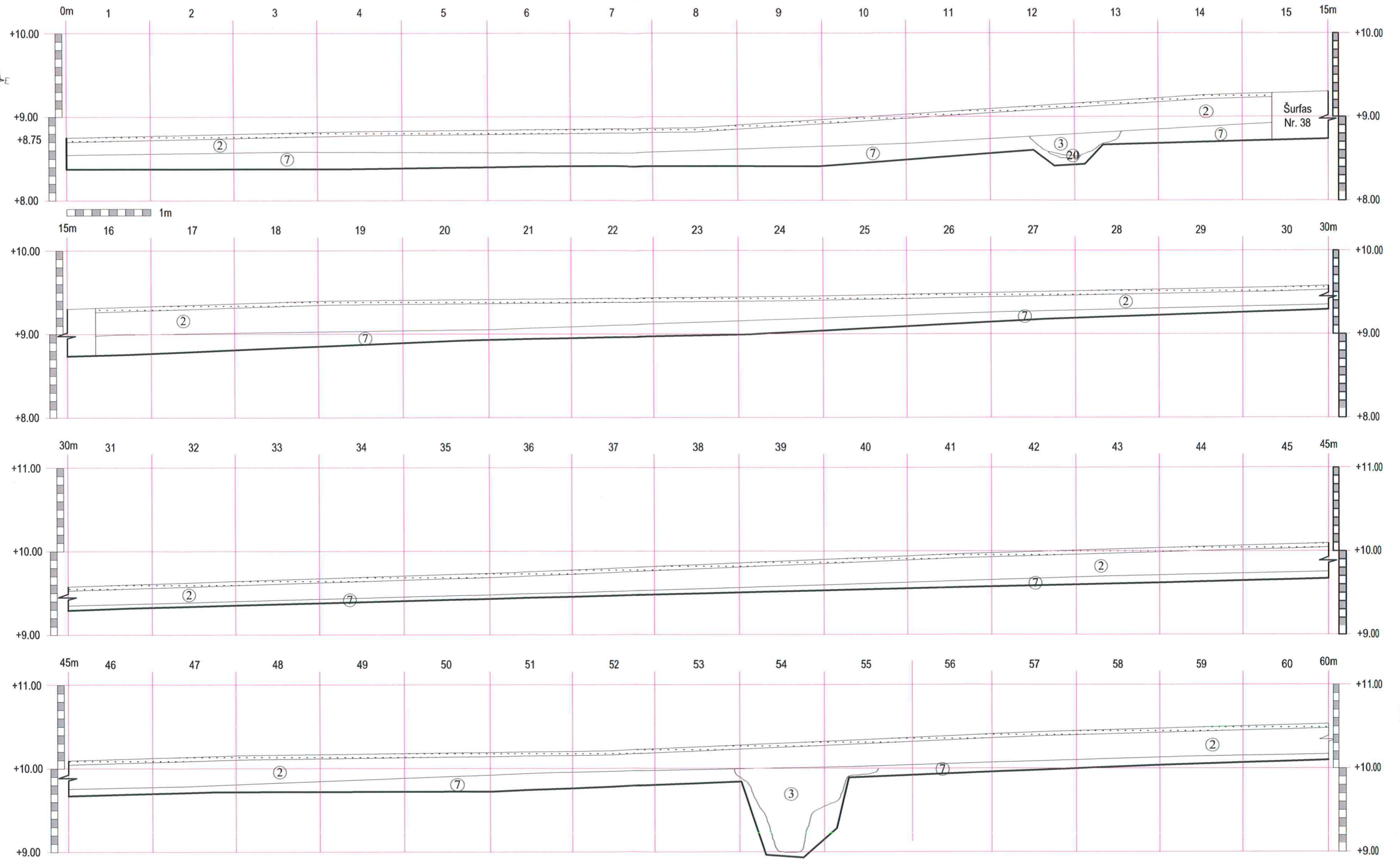
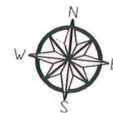
-  - velėna
- ② - dirvožemis
- ③ - maišyta pilka žemė
- ⑤ - maišytas smėlis
- ⑦ - smėlis
- ⑰ - žvyras

Aukščiai absoliutiniai, Baltijos aukščių sistema

2012 m.	Klaipėdos Universiteto Baltijos Regiono Istorijos ir Archeologijos Institutas		Žardės senovės gyvenviečių aplinka (17132, 17133, 17134, 23762) Archeologiniai žvalgomieji tyrimai	
	Tyrimų vadovas:	D. Balsas	Ploto Nr.6 šiaurinės sienelės stratigrafija M 1:50	Brėžinys
	Braižė:	R. Kraniauskas		18
			LAPAS	LAPŲ

PLOTO NR.7 ŠIAURINĖS SIENELĖS STRATIGRAFIJA

M 1:50



SUTARTINIAI ŽENKLAI


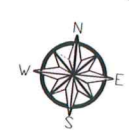
-  - velėna
- ② - dirvožemis
- ③ - maišyta pilka žemė
- ⑤ - maišytas smėlis
- ⑦ - smėlis
- ⑭ - juosva žemė
- ⑳ - degėsiai

Aukščiai absoliutiniai, Baltijos aukščių sistema

2012 m.	Klaipėdos Universiteto Baltijos Regiono Istorijos ir Archeologijos Institutas		Žardės senovės gyvenviečių aplinka (17132, 17133, 17134, 23762)	
			Archeologiniai žvalgomieji tyrimai	
	Tyrimų vadovas:	D. Balsas	Ploto Nr.7 šiaurinės sienelės (1-60 m) stratigrafija M 1:50	Brėžinys
	Braižė:	R. Kraniauskas		19
			LAPAS	LAPŲ

PLOTO NR.7 ŠIAURINĖS SIENELĖS STRATIGRAFIJA

M 1:50



SUTARTINIAI ŽENKLAI

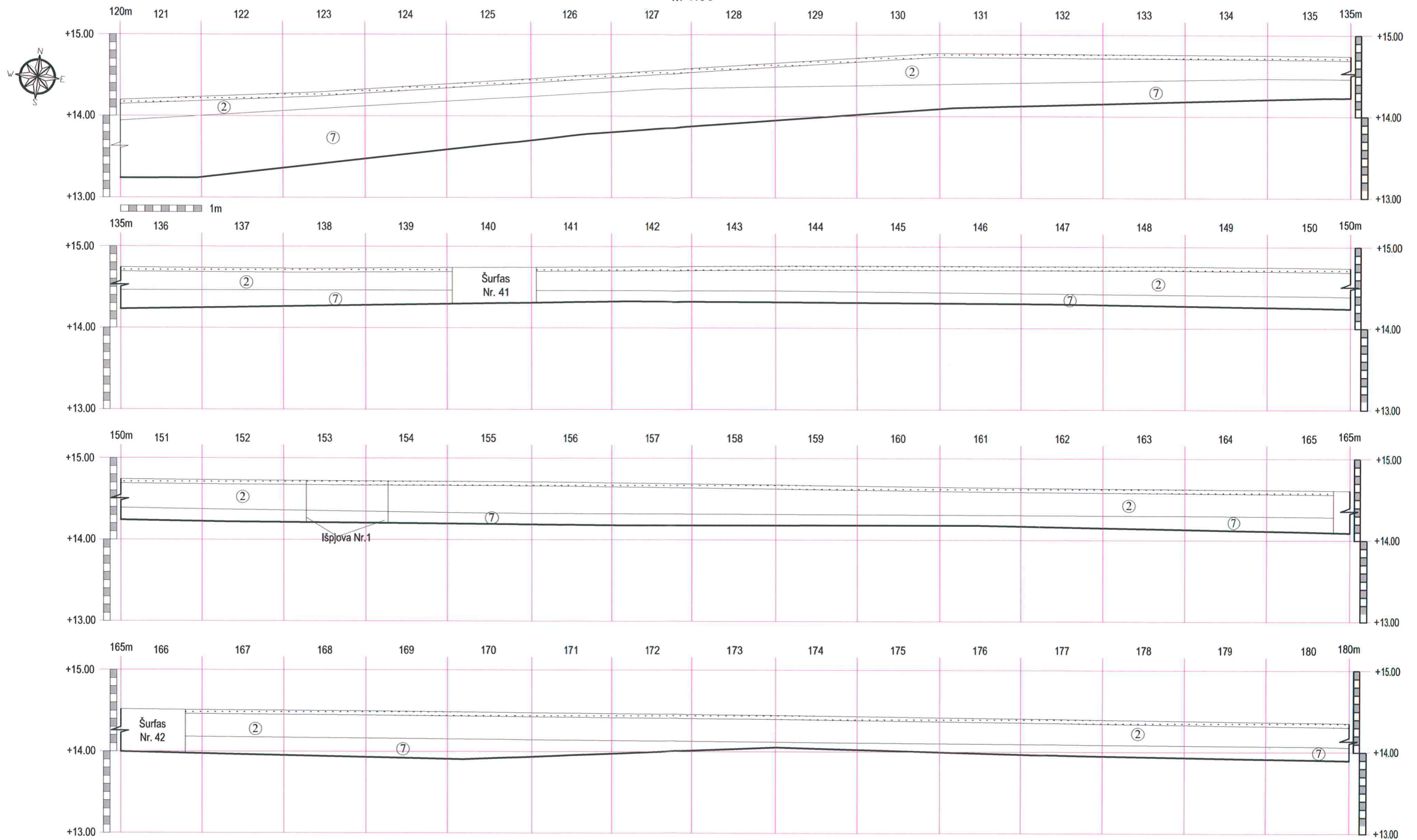
- velėna
- ② - dirvožemis
- ③ - maišyta pilka žemė
- ⑤ - maišytas smėlis
- ⑦ - smėlis
- ⑭ - juosva žemė
- ⑳ - degėsiai

Aukščiai absoliutiniai, Baltijos aukščių sistema

2012 m.	Klaipėdos Universiteto Baltijos Regiono Istorijos ir Archeologijos Institutas	Žardės senovės gyvenviečių aplinka (17132, 17133, 17134, 23762)	
		Archeologiniai žvalgomieji tyrimai	
	Tyrimų vadovas: D. Balsas	Ploto Nr.7 šiaurinės sienelės (60-120m) stratigrafija M 1:50	Brėžinys
	Braižė: R. Kraniuskas		20
		LAPAS	LAPŲ

PLOTO NR.7 ŠIAURINĖS SIENELĖS STRATIGRAFIJA

M 1:50



SUTARTINIAI ŽENKLAI

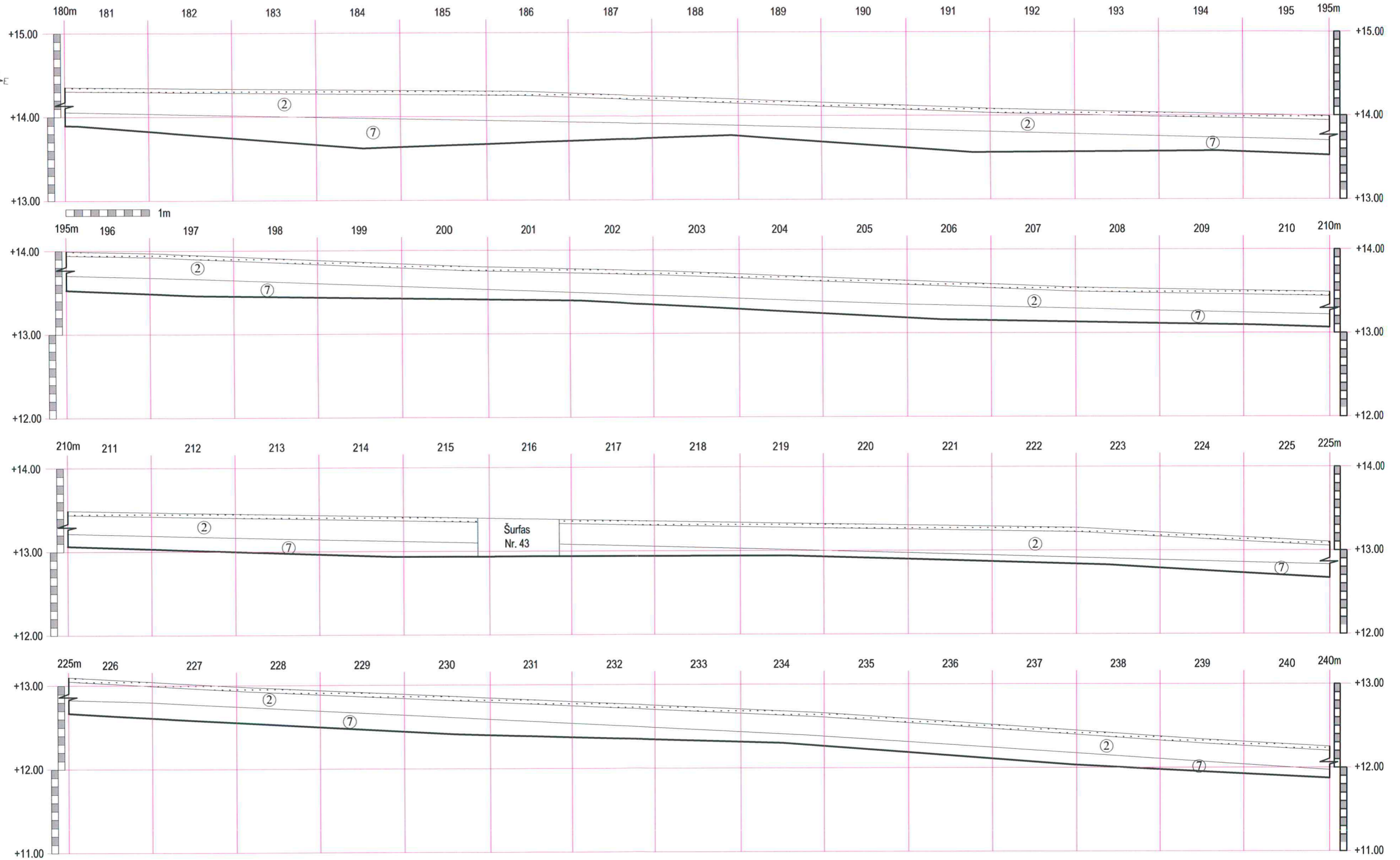
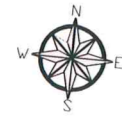
-  - velėna
- ② - dirvožemis
- ③ - maišyta pilka žemė
- ⑤ - maišytas smėlis
- ⑦ - smėlis
- ⑭ - juosva žemė
- ⑳ - degėsiai

Aukščiai absoliutiniai, Baltijos aukščių sistema


2012 m.	Klaipėdos Universiteto Baltijos Regiono Istorijos ir Archeologijos Institutas		Žardės senovės gyvenviečių aplinka (17132, 17133, 17134, 23762) Archeologiniai žvalgomieji tyrimai	
	Tyrimų vadovas:	D. Balsas	Ploto Nr.7 šiaurinės sienelės (120-180m) stratigrafija M 1:50	Brėžinys
	Braižė:	R. Kraniauskas		21
			LAPAS	LAPŲ

PLOTO NR.7 ŠIAURINĖS SIENELĖS STRATIGRAFIJA

M 1:50



SUTARTINIAI ŽENKLAI



- velėna

- ② - dirvožemis
- ③ - maišyta pilka žemė
- ⑤ - maišytas smėlis
- ⑦ - smėlis
- ⑭ - juosva žemė
- ⑳ - degėsiai

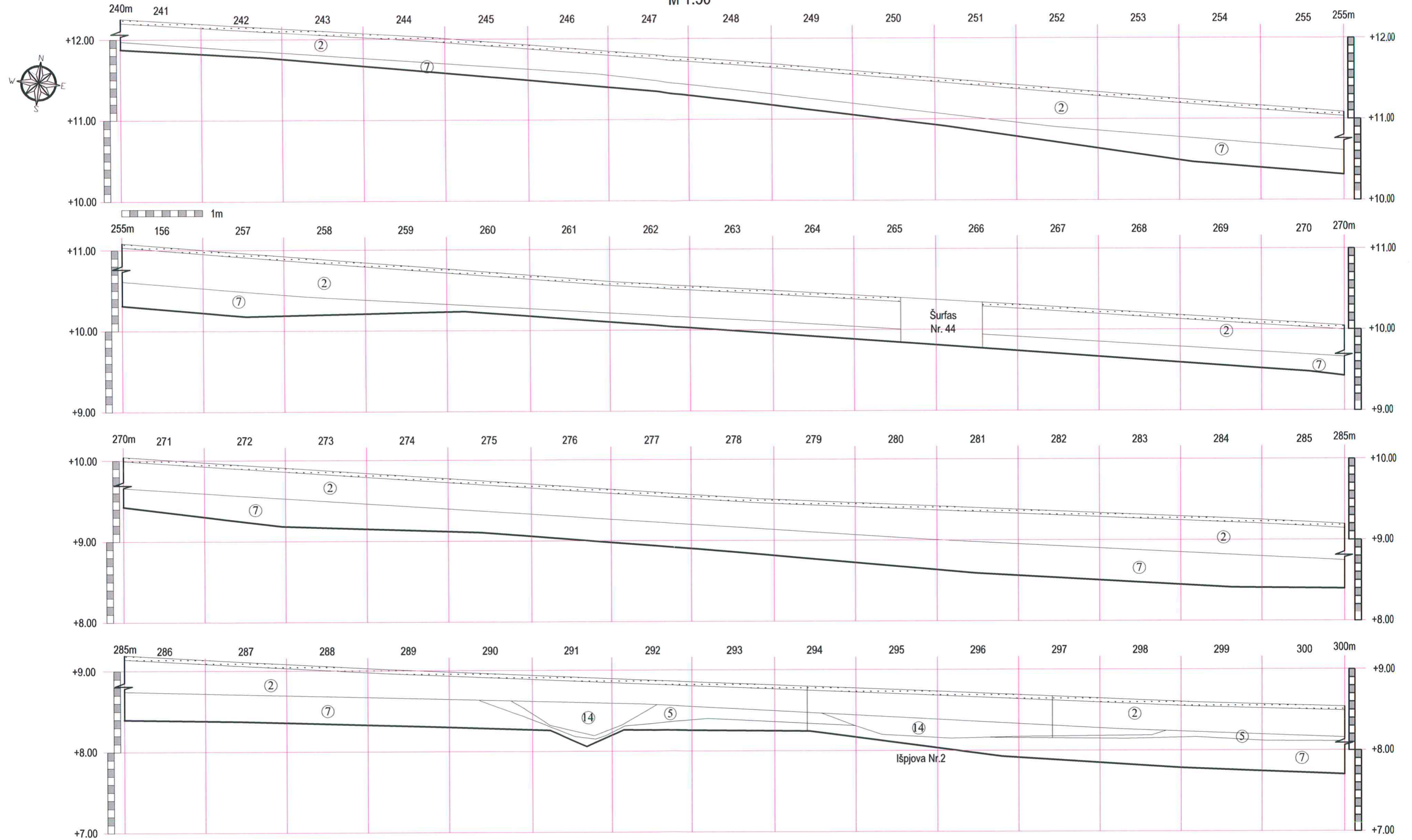
Aukščiai absoliutiniai, Baltijos aukščių sistema

2012 m.	Klaipėdos Universiteto Baltijos Regiono Istorijos ir Archeologijos Institutas		Žardės senovės gyvenviečių aplinka (17132, 17133, 17134, 23762)	
	Tyrimų vadovas: D. Balsas		Archeologiniai žvalgomieji tyrimai	
	Braižė: R. Kraniauskas		Ploto Nr.7 šiaurinės sienelės (180-240) stratigrafija M 1:50	
			LAPAS	LAPŲ
				Brėžinys 22



PLOTO NR.7 ŠIAURINĖS SIENELĖS STRATIGRAFIJA

M 1:50



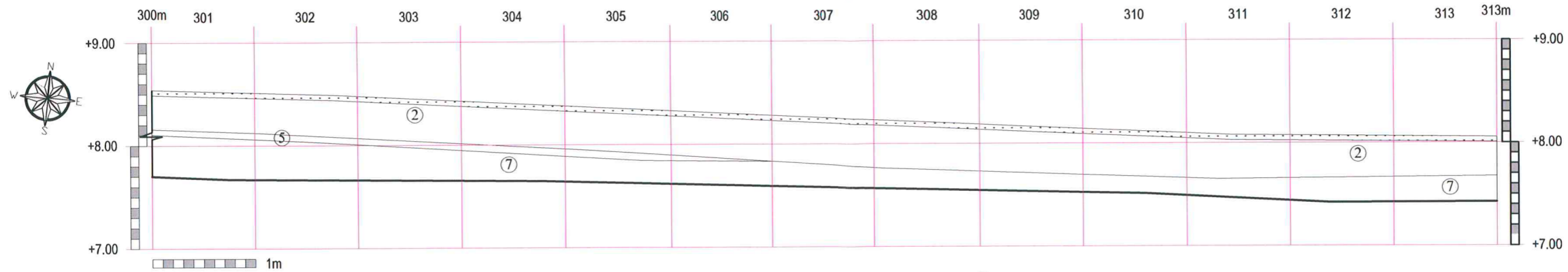
SUTARTINIAI ŽENKLAI

-  - velėna
- ② - dirvožemis
- ③ - maišyta pilka žemė
- ⑤ - maišytas smėlis
- ⑦ - smėlis
- ⑭ - juosva žemė
- ⑳ - degėsiai

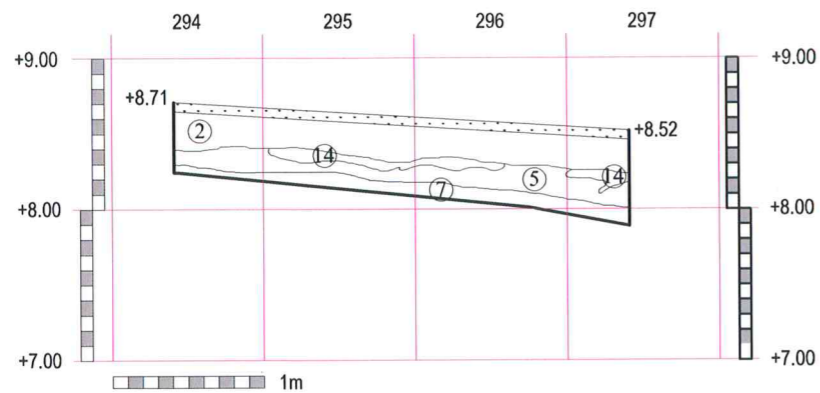
Aukščiai absoliutiniai, Baltijos aukščių sistema

2012 m.	Klaipėdos Universiteto Baltijos Regiono Istorijos ir Archeologijos Institutas		Žardės senovės gyvenviečių aplinka (17132, 17133, 17134, 23762)	
	Tyrimų vadovas: D. Balsas		Archeologiniai žvalgomieji tyrimai	
	Braižė: R. Kraniuskas		Ploto Nr.7 šiaurinės sienelės (240-300m) stratigrafija M 1:50	
			LAPAS	LAPŲ
				Brėžinys 23

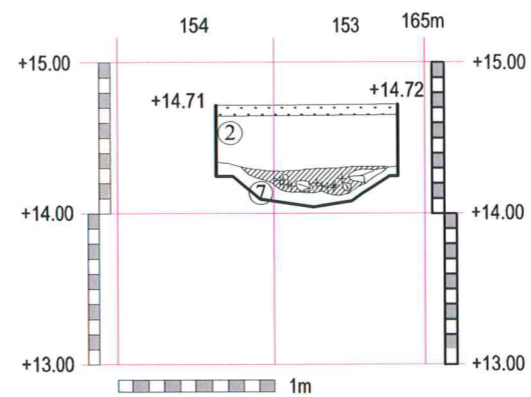
PLOTO NR.7 ŠIAURINĖS SIENELĖS STRATIGRAFIJA  
M 1:50



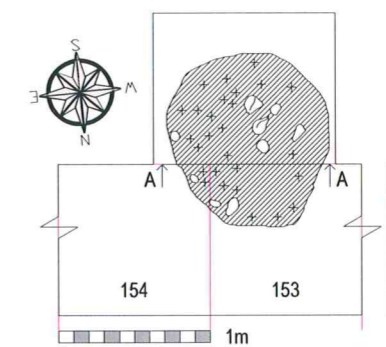
PLOTAS Nr.7, IŠPJOVA Nr.1,  
ŠIAURINĖS SIENELĖS STRATIGRAFIJA M 1:50







PLOTAS Nr.7, IŠPJOVA Nr.2,  
PIETINĖS SIENELĖS STRATIGRAFIJA M 1:50  
LAUŽAVIETĖS PJŪVIS A-A



PLOTAS Nr.7, IŠPJOVA Nr.2,  
PLANAS M 1:50



SUTARTINIAI ŽENKLAI

- |  |   |
|--|---|
|  - velėna |  - velėna             |
| ② - dirvožemis   |  - pilka maišyta žemė |
| ③ - maišyta pilka žemė   |  - angliukai          |
| ⑤ - maišytas smėlis  |   |
| ⑦ - smėlis   |   |
| ⑭ - juosva žemė  |   |
| ⑳ - degėsiai   |   |

Aukščiai absoliutiniai, Baltijos aukščių sistema

2012 m.	Klaipėdos Universiteto Baltijos Regiono Istorijos ir Archeologijos Institutas	Žardės senovės gyvenviečių aplinka (17132, 17133, 17134, 23762)	
		Archeologiniai žvalgomieji tyrimai	
		Ploto Nr.7 šiaurinės sienelės stratigrafija (300-313m)	
	Tyrimų vadovas: D. Balsas	ir išpjos Nr.1 ir Nr.2, M 1:50	
	Braižė: R. Kraniauskas		Brėžinys 24
		LAPAS	LAPŲ

## Nuotraukų sąrašas

1. Šurfių 1–4 tyrimų vieta ties Taikos prospektu iš PR.
2. Šurfių 5–6 tyrimų vieta šalia kanalo iš V.
3. Šurfas 1 iš P.
4. Šurfas 2 iš R.
5. Šurfas 3 iš R.
6. Šurfas 4 iš R.
7. Šurfas 5 iš R.
8. Šurfas 6 iš R.
9. Šurfių 7–9 vieta Žardės neįtvirtintos gyvenvietės III aplinkoje iš ŠR.
10. Šurfių 9–11 vieta Žardės neįtvirtintos gyvenvietės III aplinkoje iš Š.
11. Šurfių 12–18 vieta Žardės neįtvirtintos gyvenvietės III aplinkoje iš ŠV.
12. Šurfas 7 iš R.
13. Šurfas 7, objektas 1 iš R.
14. Šurfas 7, objektas 1 iš R.
15. Šurfas 7, objekto 1 pjūvis iš R.
16. Šurfas 7, medinio rąsto fragmentas iš Š.
17. Šurfas 7 tyrimų metu.
18. Šurfas 7 iš Š.
19. Šurfas 7 iš R.
20. Šurfas 7 iš P.
21. Šurfas 7 iš V.
22. Šurfas 8 iš Š.
23. Šurfas 9 iš R.
24. Šurfas 9, bandomasis zondas iš P.
25. Šurfas 10 iš V.
26. Šurfas 11 iš R.
27. Šurfas 12 iš V.
28. Šurfas 13 iš V.
29. Šurfas 14 iš V.
30. Šurfas 15 iš V.
31. Šurfas 16 iš V.
32. Šurfas 17 iš R.
33. Šurfas 18 iš R.

34. Šurfų 19–21 vieta ties Žardupės gatve iš ŠV.
35. Šurfų 22–25 vieta ties Žardupės gatve iš V.
36. Šurfas 19 iš V.
37. Šurfas 20 iš V.
38. Šurfas 21 iš V.
39. Šurfas 22 iš V.
40. Šurfas 23 iš V.
41. Šurfas 23, bandomasis zondas iš V.
42. Šurfas 24 iš V.
43. Šurfas 25 iš V.
44. Šurfų 26–28 vieta ties Žardupės gatve iš ŠV.
45. Šurfų 29–32 vieta ties Žardupės gatve iš V.
46. Šurfas 26 iš V.
47. Šurfas 27 iš V.
48. Šurfas 28 iš V.
49. Šurfas 29 iš V.
50. Šurfas 30 iš V.
51. Šurfas 31 iš V.
52. Šurfas 32 iš V.
53. Šurfas 33 iš V.
54. Šurfas 34 iš V.
55. Šurfas 34 iš R.
56. Šurfas 34 iš Š.
57. Šurfas 35 iš Š.
58. Šurfas 36 iš V.
59. Šurfas 37 iš V.
60. Šurfų 38–41 vieta Laistų kalvoje iš R.
61. Šurfų 42–44 vieta Laistų kalvoje iš V.
62. Šurfas 38 iš V.
63. Šurfas 39 iš V.
64. Šurfas 40 iš R.
65. Šurfas 41 iš V.
66. Šurfas 42 iš V.
67. Šurfas 43 iš V.
68. Šurfas 44 iš V.

69. Šurfas 45 iš V.
70. Šurfas 46 iš R.
71. Šurfas 47 iš V.
72. Šurfas 48 iš R.
73. Šurfo 49 vieta iš PR.
74. Šurfo 50 vieta ties Smeltalės upe iš R.
75. Šurfas 49 iš P.
76. Šurfas 50 iš P.
77. Šurfo 51–52 vieta ties Smeltalės upe iš PR.
78. Šurfas 51 iš P.
79. Šurfas 52 iš P.
80. Šurfas 53 iš P.
81. Šurfas 54 iš Š.
82. Šurfas 55 iš PV.
83. Šurfas 55, bandomasis zondas iš V.
84. Šurfas 56 iš PV.
85. Šurfas 57 iš P.
86. Šurfas 58 iš R.
87. Šurfas 59 iš R.
88. Šurfas 60 iš R.
89. Šurfas 61 iš V.
90. Šurfas 62 iš V.
91. Šurfas 62, degėsių koncentracija iš Š.
92. Perkasa 1 vieta iš V.
93. Perkasa 1 tyrimų metu iš R.
94. Perkasa 1, kv.1–2, gylis 90 cm iš P.
95. Perkasa 1, kv.3–4, gylis 1,05 m iš P.
96. Perkasa 1, kv.5–6, gylis 1,1 m iš P.
97. Perkasa 1, griovio paviršius, kv.8–10, gylis 1,1 m iš P.
98. Perkasa 1, griovio pjūvis, kv.8–10, gylis 1,65 m iš P.
99. Perkasa 1, kv.7–10, gylis 1,1 m iš P.
100. Perkasa 1, kv.11–14, gylis 85–100 cm iš P.
101. Perkasa 1, kv.15–18, gylis 65 cm iš P.
102. Perkasa 1, kv.19–22, gylis 60 cm iš P.
103. Perkasa 1, kv.23–26, gylis 55–60 cm iš P.

104. Perkasa 1, kv.27–28, gylis 65 cm iš P.
105. Perkasa 1, kv.28–29, gylis 80 cm iš P.
106. Perkasa 1, kv.30–31, gylis 80 cm iš P.
107. Perkasa 1, kv.32–33, gylis 80 cm iš P.
108. Perkasa 1, kv.34–35, gylis 80 cm iš P.
109. Perkasa 1, kv.35–36, gylis 70 cm iš P.
110. Perkasa 1, kultūrinis sluoksnis, kv.35–36, gylis 80 cm iš P.
111. Perkasa 1, keramika *in situ*, kv.35, gylis 80 cm iš P.
112. Perkasa 1, kv.35–36, gylis 1,35 m iš P.
113. Perkasa 1, kv.37–38, gylis 70 cm iš P.
114. Perkasa 1, kv.39–41, gylis 70 cm iš P.
115. Perkasa 1, kv.42–45, gylis 80 cm iš P.
116. Perkasa 1, kv.43–45, gylis 90 cm iš P.
117. Perkasa 1, kv.42–43, gylis 80 cm iš P.
118. Perkasa 1, kv.43–45, gylis 80 cm iš P.
119. Perkasa 1, kv.48–49, gylis 90 cm iš P.
120. Perkasa 1, kv.46–47, gylis 90 cm iš P.
121. Perkasa 2 tyrimų metu iš V.
122. Perkasa 2 po tyrimų iš R.
123. Perkasa 2, kv.1–3, gylis 60–65 cm iš P.
124. Perkasa 2, kv.3–6, gylis 55 cm iš P.
125. Perkasa 2, kv.7–10, gylis 55–65 cm iš P.
126. Perkasa 2, kv.11–12, gylis 70–80 cm iš P.
127. Perkasa 2, kv.12–14, gylis 80 cm iš P.
128. Perkasa 2, kv.15–17, gylis 70–80 cm iš P.
129. Perkasa 2, kv.19–22, gylis 60–65 cm iš P.
130. Perkasa 2, kv.19–22, suplautas kultūrinis sluoksnis, gylis 60 cm iš P.
131. Perkasa 2, kv.23–26, gylis 50–70 cm iš P.
132. Perkasa 2, kv.27–30, gylis 50 cm iš P.
133. Perkasa 2, kv.31–34, gylis 55 cm iš P.
134. Perkasa 2, kv.35–38, gylis 55 cm iš P.
135. Perkasa 2, kv.36–37, suplautas kultūrinis sluoksnis, gylis 75 cm iš P.
136. Perkasa 2, kv.36–37, suplautas kultūrinis sluoksnis, gylis 75 cm iš P.
137. Perkasa 2, kv.36–37, gylis 85 cm iš P.
138. Perkasa 2, kv.39–42, gylis 75 cm iš P.

139. Perkasa 2, kv.39–42, kultūrinis sluoksnius, gylis 75 cm iš R.
140. Perkasa 2, kv.39–40, kultūrinis sluoksnius, gylis 75 cm iš P.
141. Perkasa 2, kv.39, keramikos koncentracija *in situ*, gylis 80 cm iš Š.
142. Perkasa 2, kv.39, keramika *in situ*, gylis 80 cm iš Š.
143. Perkasa 2, kv.39, keramika *in situ*, gylis 80 cm iš Š.
144. Perkasa 2, kv.39, keramika *in situ*, gylis 80 cm iš Š.
145. Perkasa 2, kv.39–40, kultūrinis sluoksnius, gylis 80 cm iš Š.
146. Perkasa 2, kv.39, kultūrinis sluoksnius, gylis 80 cm iš R.
147. Perkasa 2, kv.38–41, gylis 80 cm iš P.
148. Perkasa 2, kv.43–46, gylis 80 cm iš P.
149. Perkasa 2, kv.47–50, gylis 65–95 cm iš P.
150. Perkasa 2, kv.51–53, gylis 1,5 m iš P.
151. Perkasa 2, kv.54–55, gylis 100 cm iš P.
152. Perkasa 2, kv.56–57, gylis 1,05 m iš P.
153. Perkasa 2, kv.58–59, gylis 90 cm iš P.
154. Perkasa 2, kv.60–61, gylis 75 cm iš P.
155. Perkasa 2, kv.61–63, gylis 75 cm iš P.
156. Perkasa 2, kv.64–66, gylis 75 cm iš P.
157. Perkasa 2, kv.65–67, gylis 75 cm iš P.
158. Perkasa 2, kv.68–70, gylis 80 cm iš P.
159. Perkasa 2, kv.69–71, gylis 80 cm iš P.
160. Atidengiama perkasa 3 iš R.
161. Perkasa 3 tyrimų metu iš R.
162. Perkasa 3, kv.1–3, gylis 1,15–1,3 m iš P.
163. Perkasa 3, kv.4–6, gylis 1,3–1,4 m iš P.
164. Perkasa 3, kv.7–9, gylis 1,4 m iš P.
165. Perkasa 3, kv.10–12, gylis 1,3–1,4 m iš P.
166. Perkasa 3, kv.13–15, gylis 1,15–1,2 m iš P.
167. Perkasa 3, kv.16–18, gylis 1,05–1,15 m iš P.
168. Perkasa 3, kv.19–21, gylis 1–1,05 m iš P.
169. Perkasa 3, kv.20–22, gylis 0,95–1 m iš P.
170. Perkasa 3, griuvenos, kv.14–16, gylis 40–45 cm iš P.
171. Perkasa 4 iš V.
172. Perkasa 4, kv.1–3, gylis 50–60 cm iš P.
173. Perkasa 4, kv.4–5, gylis 50 cm iš P.

174. Perkasa 4, kv.6–8, gylis 50 cm iš P.
175. Atidengiama perkasa 5 iš R.
176. Perkasa 5 po tyrimų iš V.
177. Perkasa 5, kv.1–2, gylis 90–100 cm iš P.
178. Perkasa 5, kv.2–4, gylis 45–50 cm iš P.
179. Perkasa 5, kv.5–6, gylis 50 cm iš P.
180. Perkasa 5, kv.5–7, gylis 45 cm iš P.
181. Perkasa 5, kv.9–10, gylis 45–50 cm iš P.
182. Perkasa 5, kv.11–13, gylis 50 cm iš P.
183. Perkasa 6 iš R.
184. Perkasa 6 iš V.
185. Perkasa 6, kv.1–2, gylis 75 cm iš P.
186. Perkasa 6, kv.3–5, gylis 75–80 cm iš P.
187. Perkasa 6, kv.8–9, gylis 80 cm iš P.
188. Perkasa 6, kv.12–13, gylis 80 cm iš P.
189. Perkasa 6, kv.16–17, gylis 55 cm iš P.
190. Perkasa 6, kv.20–21, gylis 50 cm iš P.
191. Perkasa 6, kv.24–25, gylis 50 cm iš P.
192. Perkasa 6, kv.28–29, gylis 45 cm iš P.
193. Perkasa 6, kv.32–33, gylis 30–35 cm iš P.
194. Perkasa 6, perkasimas, kv.36–37, gylis 30–35 cm iš P.
195. Perkasa 6, perkasimas, kv.40–42, gylis 45–50 cm iš P.
196. Perkasa 6, perkasimo pjūvis, kv.40–42, gylis 45–50 cm iš P.
197. Perkasa 6, kv.44–45, gylis 45–50 cm iš P.
198. Perkasa 6, kv.48–49, gylis 50 cm iš P.
199. Perkasa 7 tyrimų metu iš V.
200. Perkasos 7 V dalis iš R.
201. Perkasos 7 centrinė dalis iš R.
202. Perkasos 7 centrinė dalis iš R.
203. Perkasos 7 R dalis iš R.
204. Perkasos 7 R dalis iš V.
205. Perkasa 7, kv.1–4, gylis 40 cm iš P.
206. Perkasa 7, kv.6–7, gylis 45 cm iš P.
207. Perkasa 7, kv.10–11, gylis 45 cm iš P.
208. Perkasa 7, kv.12–13, objektas 7, gylis 60 cm iš P.



209. Perkasa 7, kv.12–13, objekto 7 pjūvis, gylis 60 cm iš P.
210. Perkasa 7, kv.14–15, gylis 55 cm iš P.
211. Perkasa 7, kv.18–19, gylis 55 cm iš P.
212. Perkasa 7, kv.21–22, gylis 50 cm iš P.
213. Perkasa 7, kv.24–25, gylis 40 cm iš P.
214. Perkasa 7, kv.28–29, gylis 30 cm iš P.
215. Perkasa 7, kv.32–33, gylis 30 cm iš P.
216. Perkasa 7, kv.36–37, gylis 30 cm iš P.
217. Perkasa 7, kv.40–41, gylis 40 cm iš P.
218. Perkasa 7, kv.44–45, gylis 40 cm iš P.
219. Perkasa 7, kv.48–49, gylis 45 cm iš P.
220. Perkasa 7, objektas 8, kv.53–55, gylis 50 cm iš P.
221. Perkasa 7, objekto 8 pjūvis, kv.53–55, gylis 1,4 m iš P.
222. Perkasa 7, kv.57–58, gylis 45 cm iš P.
223. Perkasa 7, kv.61–62, gylis 45 cm iš P.
224. Perkasa 7, kv.64–65, gylis 50 cm iš P.
225. Perkasa 7, kv.68–69, gylis 55 cm iš P.
226. Perkasa 7, kv.72–73, gylis 55 cm iš P.
227. Perkasa 7, kv.76–77, gylis 55 cm iš P.
228. Perkasa 7, kv.80–81, gylis 60 cm iš P.
229. Perkasa 7, kv.84–85, gylis 55 cm iš P.
230. Perkasa 7, kv.87–88, gylis 65 cm iš P.
231. Perkasa 7, kv.92–93, gylis 55 cm iš P.
232. Perkasa 7, kv.97–98, gylis 40 cm iš P.
233. Perkasa 7, kv.104–105, gylis 90 cm iš P.
234. Perkasa 7, kv.108–110, gylis 70–80 cm iš P.
235. Perkasa 7, kv.112–113, gylis 75 cm iš P.
236. Perkasa 7, kv.117–118, gylis 85 cm iš P.
237. Perkasa 7, kv.120–121, gylis 95 cm iš P.
238. Perkasa 7, kv.124–125, gylis 80 cm iš P.
239. Perkasa 7, kv.131–132, gylis 65 cm iš P.
240. Perkasa 7, kv.135–136, gylis 50 cm iš P.
241. Perkasa 7, kv.142–143, gylis 45 cm iš P.
242. Perkasa 7, kv.148–149, gylis 50 cm iš P.
243. Perkasa 7, kv.154–155, gylis 55 cm iš P.

244. Perkasa 7, objektas 9, kv.153, gylis 60 cm iš Š.
245. Perkasa 7, laužavietės pjūvis, kv.153, gylis 90 cm iš Š.
246. Perkasa 7, išpjova 1, laužavietė, kv.153, gylis 90 cm iš Š.
247. Perkasa 7, išpjova 1, laužavietės pjūvis, kv.153, gylis 90 cm iš Š.
248. Perkasa 7, akmenys iš laužavietės.
249. Perkasa 7, kv.158–159, gylis 50 cm iš P.
250. Perkasa 7, kv.162–163, gylis 50 cm iš P.
251. Perkasa 7, kv.169–170, gylis 55 cm iš P.
252. Perkasa 7, kv.173–174, gylis 40 cm iš P.
253. Perkasa 7, kv.177–178, gylis 40 cm iš P.
254. Perkasa 7, kv.183–184, gylis 55 cm iš P.
255. Perkasa 7, kv.187–188, gylis 55–60 cm iš P.
256. Perkasa 7, kv.190–191, gylis 55 cm iš P.
257. Perkasa 7, kv.193–194, gylis 50 cm iš P.
258. Perkasa 7, kv.197–198, gylis 40 cm iš P.
259. Perkasa 7, kv.201–202, gylis 35 cm iš P.
260. Perkasa 7, kv.205–206, gylis 45 cm iš P.
261. Perkasa 7, kv.209–210, gylis 45 cm iš P.
262. Perkasa 7, kv.213–214, gylis 45 cm iš P.
263. Perkasa 7, kv.218–219, gylis 40 cm iš P.
264. Perkasa 7, kv.222–223, gylis 55 cm iš P.
265. Perkasa 7, kv.226–227, gylis 55 cm iš P.
266. Perkasa 7, kv.230–231, gylis 55 cm iš P.
267. Perkasa 7, kv.234–235, gylis 55 cm iš P.
268. Perkasa 7, kv.238–239, gylis 55 cm iš P.
269. Perkasa 7, kv.240–241, gylis 55 cm iš P.
270. Perkasa 7, kv.244–245, gylis 55 cm iš P.
271. Perkasa 7, kv.248–249, gylis 55 cm iš P.
272. Perkasa 7, kv.252–253, gylis 75 cm iš P.
273. Perkasa 7, kv.259–260, gylis 50 cm iš P.
274. Perkasa 7, kv.268–269, gylis 60 cm iš P.
275. Perkasa 7, kv.272–273, gylis 75 cm iš P.
276. Perkasa 7, kv.279–280, gylis 75 cm iš P.
277. Perkasa 7, kv.282–283, gylis 80 cm iš P.
278. Perkasa 7, kv.285–286, gylis 80 cm iš P.

279. Perkasa 7, kv.290–292, gylis 65 cm iš P.
280. Perkasa 7, kv.290–292, dėmės pjūvis, gylis 75 cm iš P.
281. Perkasa 7, kv.290–292, gylis 75 cm iš P.
282. Perkasa 7, kv.292–293, gylis 60 cm iš P.
283. Perkasa 7, kv.294–295, gylis 55 cm iš P.
284. Perkasa 7, kv.296–298, gylis 80 cm iš P.
285. Perkasa 7, išpjova 2, kv.294–297, gylis 30 cm iš P.
286. Perkasa 7, išpjova 2, kv.294–297, gylis 70 cm iš V.
287. Perkasa 7, kv.294–297, gylis 55 cm iš P.
288. Perkasa 7, kv.303–304, gylis 75 cm iš P.
289. Perkasa 7, kv.306–307, gylis 70 cm iš P.
290. Perkasa 7, kv.309–310, gylis 60 cm iš P.
291. Perkasa 7, kv.312–313, gylis 65 cm iš P.
292. Užkastas šurfas 1 iš V.
293. Užkastas šurfas 2 iš ŠV.
294. Užkastas šurfas 3 iš P.
295. Užkastas šurfas 4 iš PR.
296. Užkastas šurfas 5 iš V.
297. Užkastas šurfas 8 iš P.
298. Užkastas šurfas 9 iš Š.
299. Užkastas šurfas 10 iš R.
300. Užkastas šurfas 11 iš ŠV.
301. Užkastas šurfas 12 iš PR.
302. Užkastas šurfas 15 iš V.
303. Užkastas šurfas 16 iš P.
304. Užkastas šurfas 17 iš Š.
305. Užkastas šurfas 18 iš V.
306. Užkastas šurfas 21 iš PV.
307. Užkastas šurfas 22 iš ŠV.
308. Užkastas šurfas 23 iš P.
309. Užkastas šurfas 24 iš V.
310. Užkastas šurfas 25 iš R.
311. Užkastas šurfas 26 iš PV.
312. Užkastas šurfas 27 iš ŠR.
313. Užkastas šurfas 28 iš ŠV.

- 314. Užkastas šurfas 29 iš V.
- 315. Užkastas šurfas 30 iš Š.
- 316. Užkastas šurfas 31 iš V
- 317. Užkastas šurfas 32 iš P.
- 318. Užkastas šurfas 33 iš ŠV.
- 319. Užkastas šurfas 35 iš R.
- 320. Užkastas šurfas 46 iš ŠR.
- 321. Užkastas šurfas 60 iš Š.
- 322. Užkastas šurfas 62 iš ŠV.
- 323. Užkasta perkasa 1 iš ŠR.
- 324. Užkasta perkasa 2 iš R.
- 325. Užkasta perkasa 3 iš V.
- 326. Užkasta perkasa 6 iš R.

## Nuotraukos



**Fot. 1.** Šurfų Nr. 1 – 4 tyrimų vieta ties Taikos pr. viaduku (foto iš PR)



**Fot. 2.** Šurfų Nr. 5 – 6 tyrimų vieta šalia kanalo (foto iš V)



**Fot. 3.** Šurfas Nr. 1 (foto iš P)



**Fot. 4.** Šurfas Nr. 2 (foto iš R)



**Fot. 5.** Šurfas Nr. 3 (foto iš R)



**Fot. 6.** Šurfas Nr. 4 (foto iš R)



**Fot. 7.** Šurfas Nr. 5 (foto iš R).



**Fot. 8.** Šurfas Nr. 6 (foto iš R)



**Fot. 9.** Šurfų Nr. 7 – 9 tyrimų vieta, Žardės senovės gyvenvietės aplinka (foto iš ŠR)



**Fot. 10.** Šurfų Nr. 9 – 11 tyrimų vieta, Žardės senovės gyvenvietės aplinka (foto iš Š)



**Fot. 11.** Šurfų Nr. 12 – 18 tyrimų vieta, Žardės senovės gyvenvietės aplinka (foto iš ŠV)



**Fot. 12.** Šūrfas Nr. 7 (foto iš R)



**Fot. 13.** Šūrfas Nr. 7, objektas Nr. 1 (foto iš R)



**Fot. 14.** Šūrfas Nr. 7, objektas Nr. 1 (foto iš R)



**Fot. 15.** Šurfas Nr. 7, objekto Nr. 1 pjūvis (foto iš R)



**Fot. 16.** Šurfas Nr. 7, medinio rasto fragmentas (foto iš Š)



**Fot. 17.** Šurfas Nr. 7 tyrimų metu (foto iš PR)





**Fot. 18.** Šurfas Nr. 7 (foto iš Š)



**Fot. 19.** Šurfas Nr. 7 (foto iš R)



**Fot. 20.** Šurfas Nr. 7 (foto iš P)



**Fot. 21.** Šurfas Nr. 7 (foto iš V)



**Fot. 22.** Šurfas Nr. 8 (foto iš Š)



**Fot. 23.** Šurfas Nr. 9 (foto iš R)



**Fot. 24.** Šurfas Nr. 9, bandomasis zondas (foto iš P)



**Fot. 25.** Šurfas Nr. 10 (foto iš V)



**Fot. 26.** Šurfas Nr. 11 (foto iš R)



**Fot. 27.** Šurfas Nr. 12 (foto iš V)



**Fot. 28.** Šurfas Nr. 13 (foto iš V)



**Fot. 29.** Šurfas Nr. 14 (foto iš V)



**Fot. 30.** Šurfas Nr. 15 (foto iš V)



**Fot. 31.** Šurfas Nr. 16 (foto iš V)



**Fot. 32.** Šurfā Nr. 17 (foto iř R)



**Fot. 33.** Šurfā Nr. 18 (foto iř R)



**Fot. 34.** Šurfā Nr. 19 – 21 tyrimų vieta ties Žardupės g. (foto iš ŠV)



**Fot. 35.** Šurfā Nr. 22 – 25 tyrimų vieta ties Žardupės g. (foto iš V)



**Fot. 36.** Šurfā Nr. 19 (foto iš V)



**Fot. 37.** Šurfas Nr. 20 (foto iš V)



**Fot. 38.** Šurfas Nr. 21 (foto iš V)



**Fot. 39.** Šurfas Nr. 22 (foto iš V)



**Fot. 40.** Šurfas Nr. 23 (foto iš V)



**Fot. 41.** Šurfas Nr. 23, bandomasis zondas (foto iš V)



**Fot. 42.** Šurfas Nr. 24 (foto iš V)



**Fot. 43.** Šurfas Nr. 25 (foto iš V)





**Fot. 44.** Šurfų Nr. 26 – 28 tyrimų vieta ties Žardupės g. (foto iš ŠV)



**Fot. 45.** Šurfų Nr. 29 – 32 tyrimų vieta ties Žardupės g. (foto iš V)



**Fot. 46.** Šurfas Nr. 26 (foto iš V)



**Fot. 47.** Šurfas Nr. 27 (foto iš V)



**Fot. 48.** Šurfas Nr. 28 (foto iš V)



**Fot. 49.** Šurfas Nr. 29 (foto iš V)



**Fot. 50.** Šurfas Nr. 30 (foto iš V)



**Fot. 51.** Šurfas Nr. 31 (foto iš V)



**Fot. 52.** Šurfas Nr. 32 (foto iš V)



**Fot. 53.** Šurfas Nr. 33 (foto iš V)



**Fot. 54.** Šurfas Nr. 34 (foto iš V)



**Fot. 55.** Šurfas Nr. 34 (foto iš R)



**Fot. 56.** Šurfas Nr. 34 (foto iš Š)



**Fot. 57.** Šurfas Nr. 35 (foto iš Š)



**Fot. 58.** Šurfas Nr. 36 (foto iš V)



**Fot. 59.** Šurfas Nr. 37 (foto iš V)



**Fot. 60.** Šurfų Nr. 38 – 41 tyrimų vieta, Laistų kalva (foto iš R)



**Fot. 61.** Šurfų Nr. 42 – 44 tyrimų vieta, Laistų kalva (foto iš V)

# WorkCentre 7120

## Transmission Report - Job Undelivered

Date & Time : 04/10/2016 19:18

Page : 1(Last Page)

The job was not sent. Pass this report to the sender.

Job Date & Time 04/10/2016 19:18



Viešoji įstaiga  
KULTŪROS PAVELDO  
IŠSAUGOJIMO PAJĖGOS

Gerb. Julita Narušienė

PAŽYMA

2016.10.03

Vilnius

Dėkojame Julitai Narušienei už dalyvaviną iniciatyvinėje grupėje ruošiantis šeštajam tarptautiniam šviesų festivaliui "Beepostive" 2016. Padėjusiai surengti ir įgyvendinti kultūros paveldo ekspoziciją Pilaitsės vėjo malinė, 12 valandų savanoriško darbo.

Direktorius



Zenonas Baubonis

Piliakalnio g. 10,  
LT-06229, Vilnius;  
Tel.: (370 5) 2324696, mob. 869941883  
El.pastas: z.baubonis@gmail.com

A.s. LT927300010075950467 AB "Swedbank" b.k.73000  
A.s. LT417044060001259875 AB "SEB bankas" b.k.70440  
Įmonės kodas 124247330 : PVM m.k. 242473314  
www.kpip.lt

Date & Time Sent	Recipient Information	Result
04/10/2016 19:18	\\elena-pc\scan	Completed with an Error (027-516) : Server connection error in SMB

**Fot. 62.** Šurfas Nr. 38 (foto iš V)



**Fot. 63.** Šurfas Nr. 39 (foto iš V)



**Fot. 64.** Šurfas Nr. 40 (foto iš R)



**Fot. 65.** Šurfas Nr. 41 (foto iš V)





**Fot. 66.** Šurfas Nr. 42 (foto iš V)



**Fot. 67.** Šurfas Nr. 43 (foto iš V)



**Fot. 68.** Šurfas Nr. 44 (foto iš V)



**Fot. 69.** Šurfas Nr. 45 (foto iš V)



**Fot. 70.** Šurfis Nr. 46 (foto iš R)



**Fot. 71.** Šurfis Nr. 47 (foto iš V)



**Fot. 72.** Šurfis Nr. 48 (foto iš R)



**Fot. 73.** Šurfo Nr. 49 tyrimų vieta  
(foto iš PR)



**Fot. 74.** Šurfo Nr. 50 tyrimų vieta ties Smeltalės up.  
(foto iš R)





**Fot. 75.** Šurfas Nr. 49 (foto iš P)



**Fot. 76.** Šurfas Nr. 50 (foto iš P)



**Fot. 77.** Šurfų Nr. 51 – 52 tyrimų vieta ties Smeltales up. (foto iš PR)



**Fot. 78.** Šurfas Nr. 51 (foto iš P)



**Fot. 79.** Šurfas Nr. 52 (foto iš P)



**Fot. 80.** Šurfas Nr. 53 (foto iš P)



**Fot. 81.** Šurfas Nr. 54 (foto iš Š)



**Fot. 82.** Šurfas Nr. 55 (foto iš PV)



**Fot. 83.** Šurfas Nr. 55, bandomasis zondas (foto iš V)



**Fot. 84.** Šūrfas Nr. 56 (foto iš PV)



**Fot. 85.** Šūrfas Nr. 57 (foto iš P)



**Fot. 86.** Šūrfas Nr. 58 (foto iš R)



**Fot. 87.** Šurfas Nr. 59 (foto iš R)




**Fot. 88.** Šurfas Nr. 60 (foto iš R)



**Fot. 89.** Šurfas Nr. 61 (foto iš V)



**Fot. 90.** Šurfas Nr. 62 (foto iš V)




**Fot. 91.** Šūrfas Nr. 62, degėsių koncentracija (foto iš Š)




**Fot. 92.** Perkasa Nr. 1 vieta (foto iš V)



**Fot. 93.** Perkasa Nr. 1 tyrimų metu (foto iš R)



**Fot. 94.** Perkasa Nr. 1, kvadratas 1 - 2, gylis 0,9 m (foto iš P)



**Fot. 95.** Perkasa Nr. 1, kvadratas 3 - 4, gylis 1,05 m (foto iš P)



**Fot. 96.** Perkasa Nr. 1, kvadratas 5 - 6, gylis 1,1 m (foto iš P)



**Fot. 97.** Perkasa Nr. 1, griovio paviršius, kvadratas 8 - 10, gylis 1,1 m (foto iš P)



**Fot. 98** Perkasa Nr. 1, griovio pjūvis, kvadratas 8 - 10, gylis 1,65 m (foto iš P)



**Fot. 99.** Perkasa Nr. 1, kvadratas 7 - 10, gylis 1,1 m (foto iš P)



**Fot. 100.** Perkasa Nr. 1, kvadratas 11 - 14, gylis 0,85 - 1,0 m (foto iš P)



**Fot. 101.** Perkasa Nr. 1, kvadratas 15 - 18, gylis 0,65 m (foto iš P)



**Fot. 102.** Perkasa Nr. 1, kvadratas 19 - 22, gylis 0,6 m (foto iš P)



**Fot. 103.** Perkasa Nr. 1, kvadratas 23 - 26, gylis 0,55 - 0,6 m (foto iš P)



**Fot. 104.** Perkasa Nr. 1, kvadratas 27 - 28, gylis 0,65 m (foto iš P)



**Fot. 105.** Perkasa Nr. 1, kvadratas 28 - 29, gylis 0,8 m (foto iš P)





**Fot. 106.** Perkasa Nr. 1, kvadratas 30 - 31, gylis 0,8 m (foto iš P)



**Fot. 107.** Perkasa Nr. 1, kvadratas 33 - 32, gylis 0,8 m (foto iš P)



**Fot. 108.** Perkasa Nr. 1, kvadratas 34 - 35, gylis 0,8 m (foto iš P)



**Fot. 109.** Perkasa Nr. 1, kvadratas 35 - 36, gylis 0,7 m (foto iš P)




**Fot. 110.** Perkasa Nr. 1 kultūrinis slūksnis, kvadratas 35 - 36, gylis 0,8 m (foto iš P)




**Fot. 111.** Perkasa Nr. 1 keramika *in situ*, kvadratas 35, gylis 0,8 m (foto iš P)



**Fot. 112.** Perkasa Nr. 1, kvadratas 35 - 36, gylis 1,35 m (foto iš P)



**Fot. 113.** Perkasa Nr. 1, kvadratas 37 - 38, gylis 0,7 m (foto iš P)



**Fot. 114.** Perkasa Nr. 1, kvadratas 39 - 41, gylis 0,7 m (foto iš P)



**Fot. 115.** Perkasa Nr. 1, kvadratas 42 - 45, gylis 0,8 m (foto iš P)



**Fot. 116.** Perkasa Nr. 1, kvadratas 43 - 45, gylis 0,9 m (foto iš P)



**Fot. 117.** Perkasa Nr. 1, kvadratas 42 - 43, gylis 0,8 m (foto iš P)



**Fot. 118.** Perkasa Nr. 1, kvadratas 43 - 45, gylis 0,8 m (foto iš P)



**Fot. 119.** Perkasa Nr. 1, kvadratas 48 - 49, gylis 0,9 m (foto iš P)




**Fot. 120.** Perkasa Nr. 1, kvadratas 46 - 47, gylis 0,9 m (foto iš P)



**Fot. 121.** Perkasa Nr. 2, tyrimų metu (foto iš V)



**Fot. 122.** Perkasa Nr. 2, po tyrimų (foto iš R)




**Fot. 123.** Perkasa Nr. 2, kvadratas 1 - 3, gylis 0,6 - 0,65 m (foto iš P)



**Fot. 124.** Perkasa Nr. 2, kvadratas 3 - 6, gylis 0,55 m (foto iš P)




**Fot. 125.** Perkasa Nr. 2, kvadratas 7 - 10, gylis 0,55 - 0,65 m (foto iš P)



**Fot. 126.** Perkasa Nr. 2, kvadratas 11 - 12, gylis 0,7 - 0,8 m (foto iš P)


**Fot. 127.** Perkasa Nr. 2, kvadratas 12 - 14, gylis 0,8 m (foto iš P)



**Fot. 128.** Perkasa Nr. 2, kvadratas 15 - 17, gylis 0,7 - 0,8 m (foto iš P)



**Fot. 129.** Perkasa Nr. 2, kvadratas 19 - 22, gylis 0,6 - 0,65 m (foto iš P)



**Fot. 130.** Perkasa Nr. 2, kvadratas 19 - 22, suplautas kultūrinis sluoksnis, gylis 0,6 m (foto iš R)




**Fot. 131.** Perkasa Nr. 2, kvadratas 23 - 26, gylis 0,5 - 0,7 m (foto iš P)



**Fot. 132.** Perkasa Nr. 2, kvadratas 27 - 30, gylis 0,5 m (foto iš P)




**Fot. 133.** Perkasa Nr. 2, kvadratas 31 - 34, gylis 0,55 m (foto iš P)



**Fot. 134.** Perkasa Nr. 2, kvadratas 35 - 38, gylis 0,55 m (foto iš P)




**Fot. 135.** Perkasa Nr. 2, kvadratas 36 - 37, suplautas kultūrinis sluoksnis, gylis 0,75 m (foto iš P)



**Fot. 136.** Perkasa Nr. 2, kvadratas 36 - 37, suplautas kultūrinis sluoksnis, gylis 0,75 m (foto iš R)



**Fot. 137.** Perkasa Nr. 2, kvadratas 36 - 37, gylis 0,85 m (foto iš P)



**Fot. 138.** Perkasa Nr. 2, kvadratas 39 - 42, gylis 0,75 m (foto iš P)







**Fot. 139.** Perkasa Nr. 2, kvadratas 39 - 42, kultūrinis sluoksnis, gylis 0,75 m (foto iš R)



**Fot. 140.** Perkasa Nr. 2, kvadratas 39 - 40, kultūrinis sluoksnis, gylis 0,75 m (foto iš P)



**Fot. 141.** Perkasa Nr. 2, kvadratas 39, keramikos koncentracija *in situ*, gylis 0,8 m (foto iš Š)



**Fot. 142.** Perkasa Nr. 2, kvadratas 39, keramika *in situ*, gylis 0,8 m (foto iš Š)



**Fot. 143.** Perkasa Nr. 2, kvadratas 39, keramika *in situ*, gylis 0,8 m (foto iš Š)



**Fot. 144.** Perkasa Nr. 2, kvadratas 39, keramika *in situ*, gylis 0,8 m (foto iš Š)




**Fot. 145.** Perkasa Nr. 2, kvadratas 39 - 40, kultūrinis sluoksnis, gylis 0,8 m (foto iš Š)



**Fot. 146.** Perkasa Nr. 2, kvadratas 39, kultūrinis sluoksnis, gylis 0,8 m (foto iš R)




**Fot. 147.** Perkasa Nr. 2, kvadratas 38 - 41, gylis 0,8 m (foto iš P)



**Fot. 148.** Perkasa Nr. 2, kvadratas 43 - 46, gylis 0,8 m (foto iš P)



**Fot. 149.** Perkasa Nr. 2, kvadratas 47 - 50, gylis 0,65 - 0,95 m (foto iš P)



**Fot. 150.** Perkasa Nr. 2, kvadratas 51 - 53, gylis 1,5 m (foto iš P)



**Fot. 151.** Perkasa Nr. 2, kvadratas 54 - 55, gylis 1,0 m (foto iš P)



**Fot. 152.** Perkasa Nr. 2, kvadratas 56 - 57, gylis 1,05 m (foto iš P)