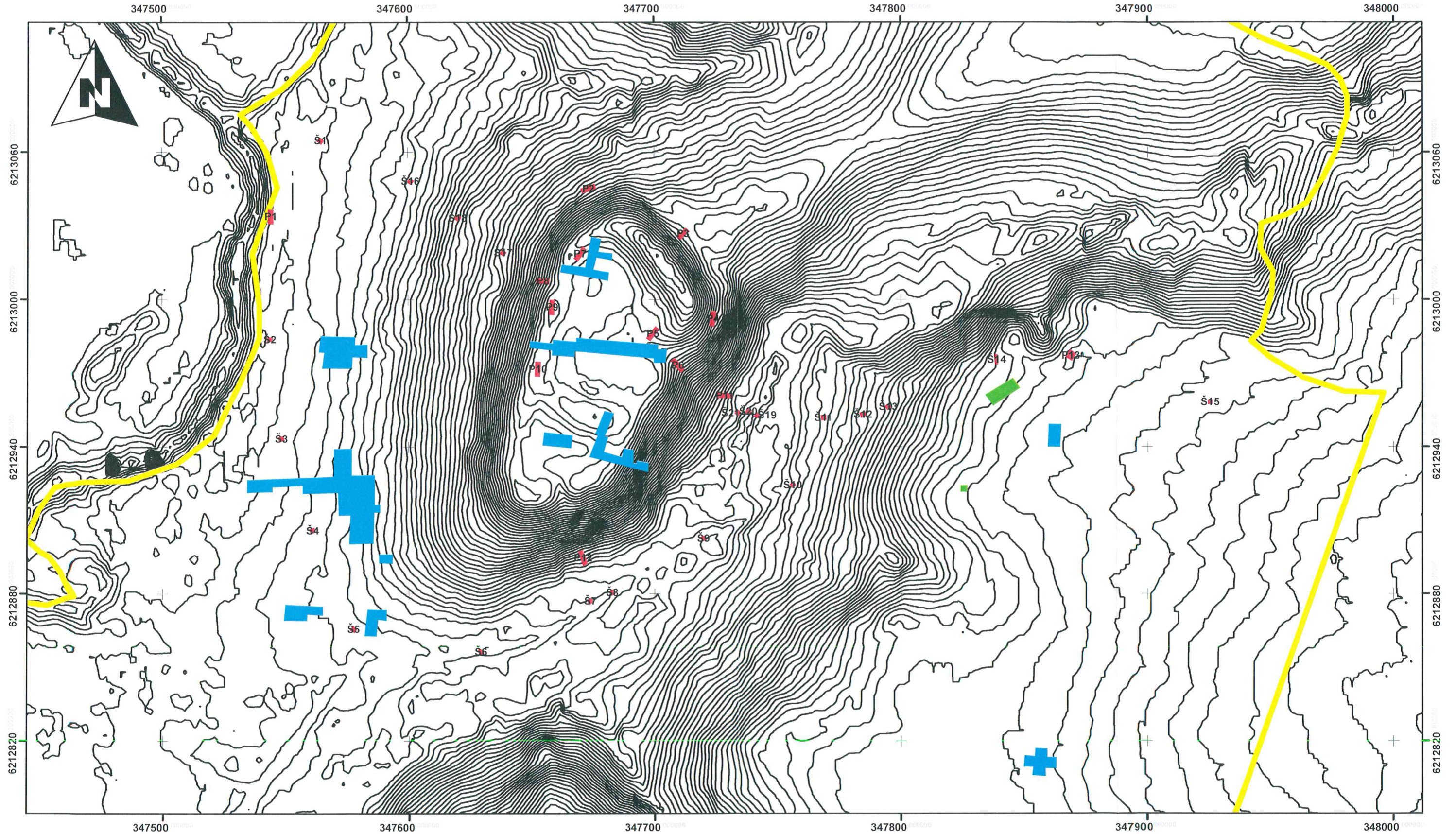



Situacijos ir tirtų vietų planas, M 1:1.500



1:1.500

Toponuotrauka sudaryta pagal
LiDar (29/62) duomenis



Sutartiniai ženklai

- | | | | |
|---|--|---|--|
|  | 2012 m. tirtos vietos |  | Apytikslės 2003 ir 2007 m. J. Kanarsko tirtos vietos |
|  | Piliakalnio su priešpiliu ir gyvenvieta (27082) teritorijos riba |  | Apytikslės 1969 - 1989 m. V. Daugudžio tirtos vietos |

Brėžinių sąrašas

1. Skiriamieji ženklai.
2. Perkasos Nr. 1 sienelių 1A-B ir 6A-B profiliai, M1:20.
3. Perkasos Nr. 1 sienelės B1-6 profilis, M1:20.
4. Perkasos Nr. 1 sienelės A6-1 profilis, M1:20.
5. Perkasos Nr. 1 planas, M1:20.
6. Perkasos Nr. 2 sienelių 1B-A ir 5A-B profiliai, M1:20.
7. Perkasos Nr. 2 sienelės A1-5 profilis, M1:20.
8. Perkasos Nr. 2 sienelės B5-1 profilis, M1:20.
9. Perkasos Nr. 2 planas, M1:20.
10. Perkasos Nr. 3 sienelių 5A-B ir 1B-A profiliai ir stulpaviečių pjūviai, M1:20.
11. Perkasos Nr. 3 sienelės A1-5 profilis, M1:20.
12. Perkasos Nr. 3 sienelės B5-1 profilis, M1:20.
13. Perkasos Nr. 3 planas, M1:20.
14. Perkasos Nr. 4 sienelių 5A-B ir 1B-A profiliai, M1:20.
15. Perkasos Nr. 4 sienelės A1-5 profilis, M1:20.
16. Perkasos Nr. 4 sienelės B5-1 profilis, M1:20.
17. Perkasos Nr. 4 planas, M1:20.
18. Perkasos Nr. 5 sienelių 4A-B ir 1B-A profiliai, M1:20.
19. Perkasos Nr. 5 sienelės A1-5 profilis, M1:20.
20. Perkasos Nr. 5 sienelės B5-1 profilis, M1:20.
21. Perkasos Nr. 5 planas, M1:20.
22. Perkasos Nr. 5 planas (2), M1:20.
23. Perkasos Nr. 6 sienelių 5A-B ir 1B-A profiliai, M1:20.
24. Perkasos Nr. 6 sienelės A1-5 profilis, M1:20.
25. Perkasos Nr. 6 sienelės B5-1 profilis, M1:20.
26. Perkasos Nr. 6 planas, M1:20.
27. Perkasos Nr. 6 planas (2), M1:20.
28. Perkasos Nr. 7 sienelių 5A-B ir 1B-A profiliai, M1:20.
29. Perkasos Nr. 7 sienelės A1-5 profilis, M1:20.
30. Perkasos Nr. 7 sienelės B5-1 profilis, M1:20.
31. Perkasos Nr. 8 sienelių 5A-B ir 1B-A profiliai, M1:20.
32. Perkasos Nr. 8 sienelės A1-5 profilis, M1:20.
33. Perkasos Nr. 8 sienelės B1-5 profilis, M1:20.

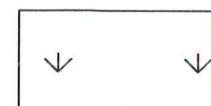
34. Perkasos Nr. 8 planas, M1:20.
35. Perkasos Nr. 9 sienelių 5A-B ir 1B-A profiliai, M1:20.
36. Perkasos Nr. 9 sienelės A1-5 profilis, M1:20.
37. Perkasos Nr. 9 sienelės B5-1 profilis, M1:20.
38. Perkasos Nr. 9 planas, M1:20.
39. Perkasos Nr. 9 planas (2), M1:20.
40. Perkasos Nr. 10 sienelių 5A-B ir 1B-A profiliai, M1:20.
41. Perkasos Nr. 10 sienelės A1-5 profilis, M1:20.
42. Perkasos Nr. 10 sienelės B5-1 profilis, M1:20.
43. Perkasos Nr. 10 planas, M1:20.
44. Perkasos Nr. 10 planas (2), M1:20.
45. Perkasos Nr. 11 sienelių 5A-B ir 1B-A profiliai, M1:20.
46. Perkasos Nr. 11 sienelės A1-6 profilis, M1:20.
47. Perkasos Nr. 11 sienelės B5-1 profilis, M1:20.
48. Perkasos Nr. 12 sienelių 5A-B ir 1B-A profiliai, M1:20.
49. Perkasos Nr. 12 sienelės A1-6 profilis, M1:20.
50. Perkasos Nr. 12 sienelės B6-1 profilis, M1:20.
51. Perkasos Nr. 13 sienelės A1-3 profilis, M1:20.
52. Perkasos Nr. 13 sienelės 3A-D profilis, M1:20.
53. Perkasos Nr. 13 sienelės 1D-A profilis, M1:20.
54. Perkasos Nr. 13 sienelės D3-1 profilis, M1:20.
55. Šurfo Nr. 1 sienelių profiliai, M1:20.
56. Šurfo Nr. 1 individualių radinių pasiskirstymas, M1:20.
57. Šurfo Nr. 2 sienelių profiliai, M1:20.
58. Šurfo Nr. 3 sienelių profiliai, M1:20.
59. Šurfo Nr. 4 sienelių profiliai, M1:20.
60. Šurfo Nr. 4 individualių radinių pasiskirstymas, M1:20.
61. Šurfo Nr. 5 sienelių profiliai, M1:20.
62. Šurfo Nr. 6 sienelių profiliai, M1:20.
63. Šurfo Nr. 10 sienelių profiliai, M1:20.
64. Šurfo Nr. 11 sienelių profiliai, M1:20.
65. Šurfo Nr. 11 individualių radinių pasiskirstymas, M1:20.
66. Šurfo Nr. 13 planas ir stulpvietės pjūvis, M1:20.
67. Šurfo Nr. 13 sienelių profiliai, M1:20.

68. Šurfo Nr. 14 sienelių 4A ir 1A profiliai, M1:20.

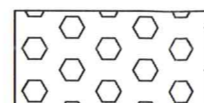
69. Šurfo Nr. 14 sienelių A41 ir A14 profiliai, M1:20.

70. Šurfo Nr. 16 sienelių profiliai, M1:20.

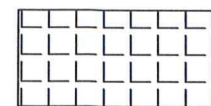
SKIRIAMIEJI ŽENKLAI




Velėna



Degėsiai



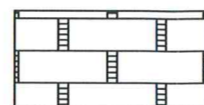
Tamsus pilkas priemolis



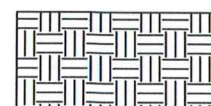
Tamsiai pilkas, labai kietas molis




Šviesus pilkas priemolis




Šviesiai pilkas, labai kietas molis



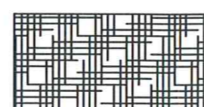
Tamsus kultūrinis sluoksnis



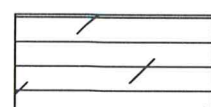
Juodas žvirgždas




Rudas priemolis




Rudas priemolis




Rudas molis



Akmenys



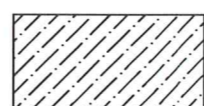
Įžemis




Juodas priemolis su molio ir tinko gabaliukais



Stulpavietės



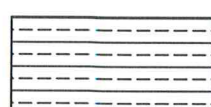
Maišytas ankstesnių perkasimų gruntas



Raudonas molis



Gelsvas priemolis



Pilkas molis



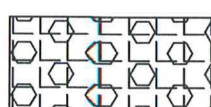
Juodas priemolis



Pilkas priesmėlis



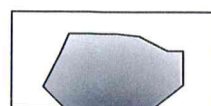
Gelsvas priesmėlis



Tamsus priemolis su degėsiais



Tamsiai pilkas sopropelingas



Akmenys


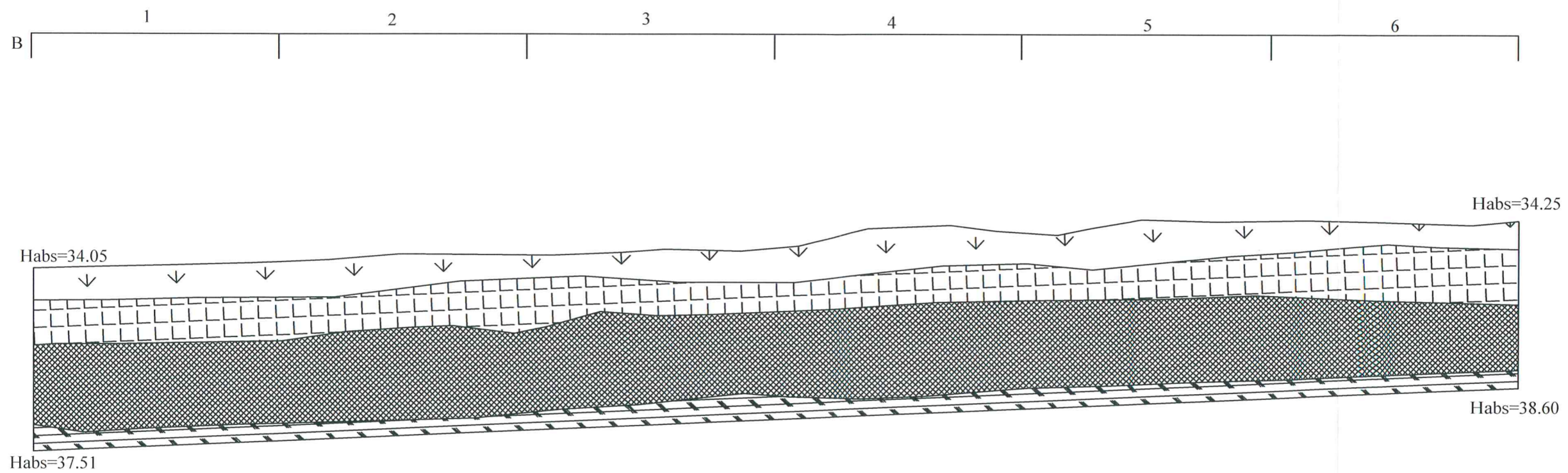


Šviesiai rudas priemolis

ATESTATO NR. 1180	Viešoji įstaiga KULTŪROS PAVELDO IŠSAUGOJIMO PAJĖGOS		Imbarės piliakalnio su priešpiliu ir gyvenviete (u.k. 27082) (Kretingos r. sav.) 2012 m. detalieji tyrimai.	
PV Braiže	M. Daubaras A. Janušis			SKIRIAMIEJI ŽENKLAI
ETAPAS TP		2013 01		M 1:20 Lapas Lapų 1 30
	LEIDIMO NR. 375			
	Aukščių sistema: Baltijos			Koordinatų sistema: LKS 94


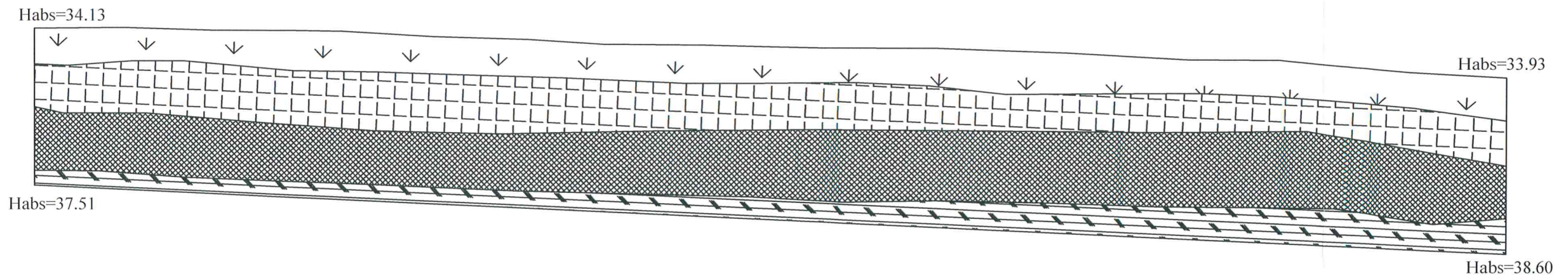
PERKASOS NR.1 SIENELĖS B1-6 PROFILIS


12

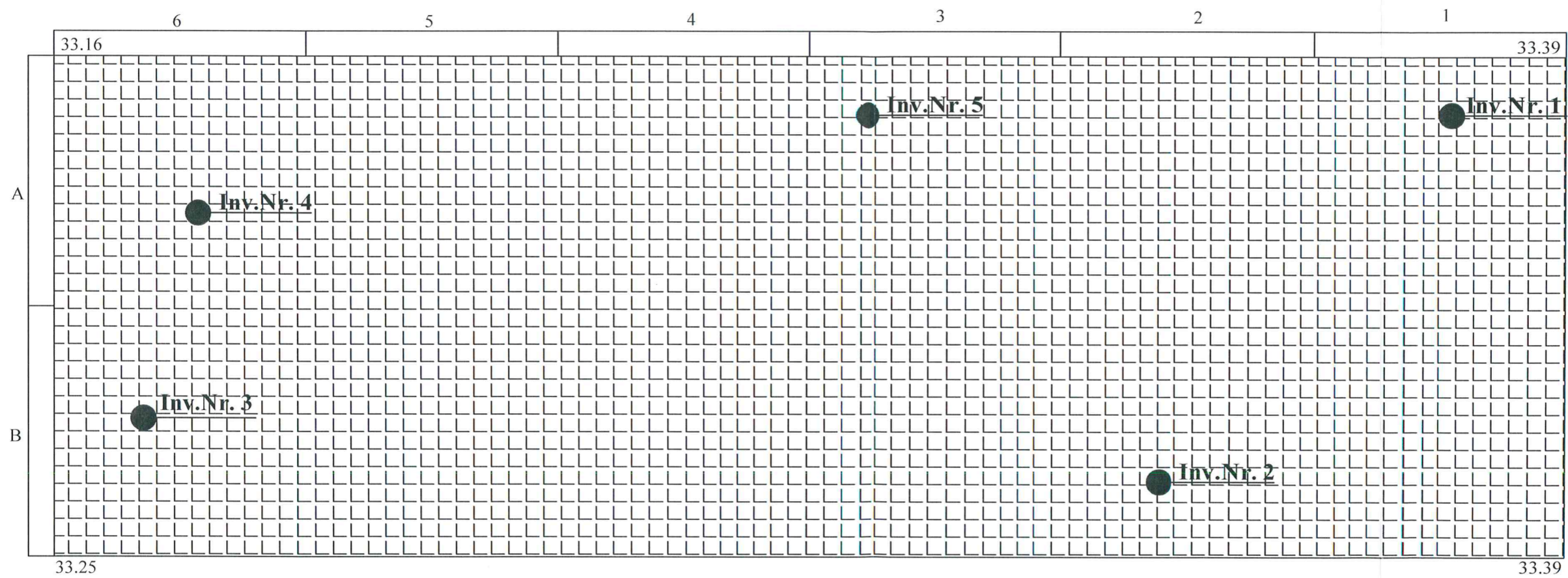


ATESTATO NR. 1180	Viešoji įstaiga KULTŪROS PAVELDO IŠSAUGOJIMO PAJEGOS	Imbarės piliakalnio su priešpiliu ir gyvenvietė (u.k. 27082) (Kretingos r. sav.) 2012 m detalieji tyrimai.	
PV Braižė	M. Daubaras A. Janušis		
ETAPAS		2013 01	
TP	LEIDIMO NR. 375		Lapas Lapų 3 70
	Aukščių sistema: Baltijos		Koordinatų sistema: LKS 94

PERKASOS NR.1 SIENELĖS A6-1 PROFILIS





ATESTATO NR. 1180	 Viešoji įstaiga KULTŪROS PAVELDO IŠSAUGOJIMO PAJĖGOS		Imbarės piliakalnio su priešpiliu ir gyvenvietė (u.k. 270B2) (Kretingos r. sav.) 2012 m detalieji tyrimai.
PV Braižė	M. Daubaras A. Janušis		PERKASOS NR.1 SIENELĖS A6-1 PROFILIS
ETAPAS	2013 01		M 1:20
TP	LEIDIMO NR. 375		Lapas Lapų 4 70
Aukščių sistema: Baltijos		Koordinatų sistema: LKS 94	



ATESTATO NR. 1180	 Viešoji įstaiga KULTŪROS PAVELDO IŠSAUGOJIMO PAJĖGOS		Imbarės piliakalnio su priešpiliu ir gyvenvietė (u.k. 27082) (Kretingos r. sav.) 2012 m. detalieji tyrimai.	
PV Braižė	M. Daubaras A. Janušis			PERKASOS NR.1 PLANAS
ETAPAS TP	LEIDIMO NR. 375		2013 01	M 1:20 Lapas Lapų 5 70
Aukščių sistema: Baltijos			Koordinatų sistema: LKS 94	

PERKASOS NR. 1 SIENELIŲ 1A-B IR 6A-B PROFILIAI



Habs=33.93 Habs=34.05

Habs=34.25

Habs=34.13

Habs=33.16

Habs=33.25

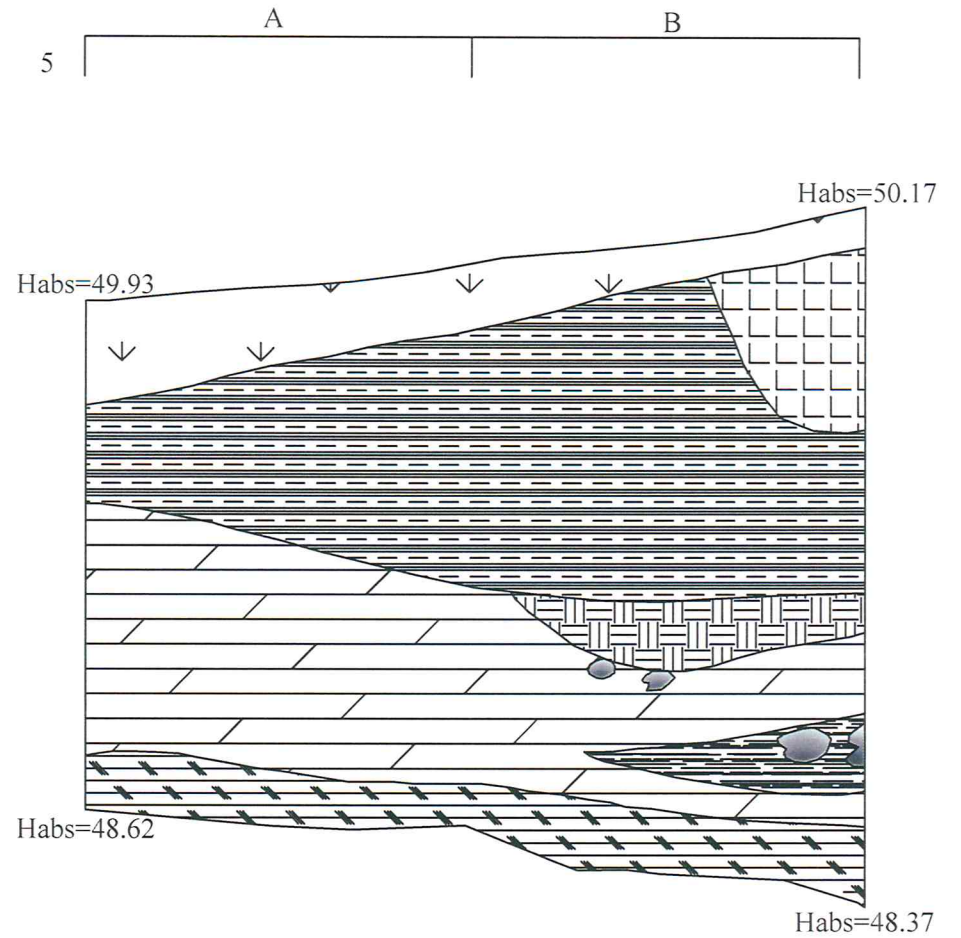
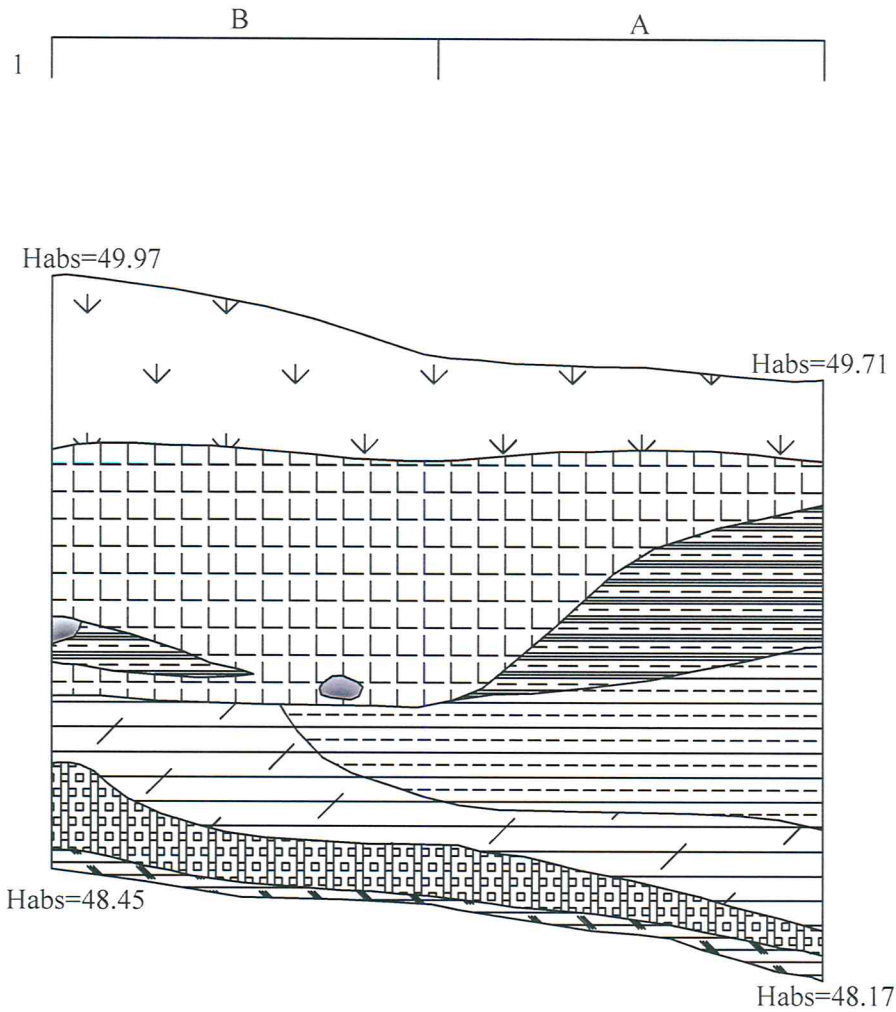
Habs=33.39

Habs=33.39



ATESTATO NR. 1180	Viešoji įstaiga KULTŪROS PAVELDO IŠSAUGOJIMO PAJĖGOS	Imbarės piliakalnio su priešpiliu ir gyvenvieta (u.k. 27082) (Kretingos r. sav.) 2012 m detalieji tyrimai.
PV Braižė	M. Daubaras A. Janušis	PERKASOS NR. 1 SIENELIŲ 1A-B IR 6B-A PROFILIAI
ETAPAS	2013 01	M 1:20
TP	LEIDIMO NR. 375	Lapas Lapų 2 70
Aukščių sistema: Baltijos		Koordinacių sistema: LKS 94

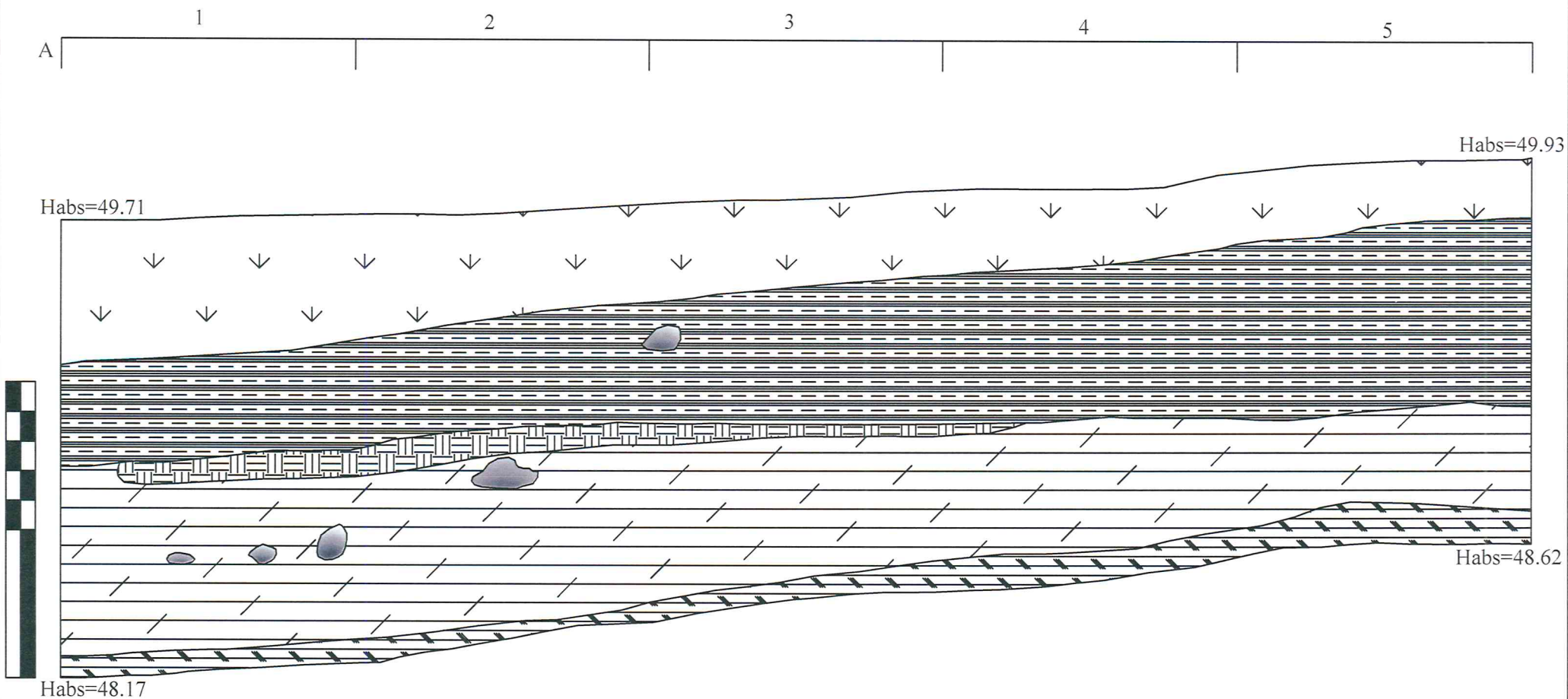
PERKASOS NR. 2 SIENELIŲ 1B-A IR 5A-B PROFILIAI



ATESTATO NR. 1180	 Viešoji įstaiga KULTŪROS PAVELDO IŠSAUGOJIMO PAJĖGOS	Imbarės piliakalnio su priešpiliu ir gyvenviete (u.k. 27082) (Kretingos r. sav.) 2012 m. detalieji tyrimai.
PV Braižė	M. Daubaras A. Janušis	PERKASOS NR. 2 SIENELIŲ 1B-A IR 5A-B PROFILIAI
ETAPAS	2013 01	M 1:20
TP	LEIDIMO NR. 375	Lapas Lapų 6 70
Aukščių sistema: Baltijos		Koordinacių sistema: LKS 94

45

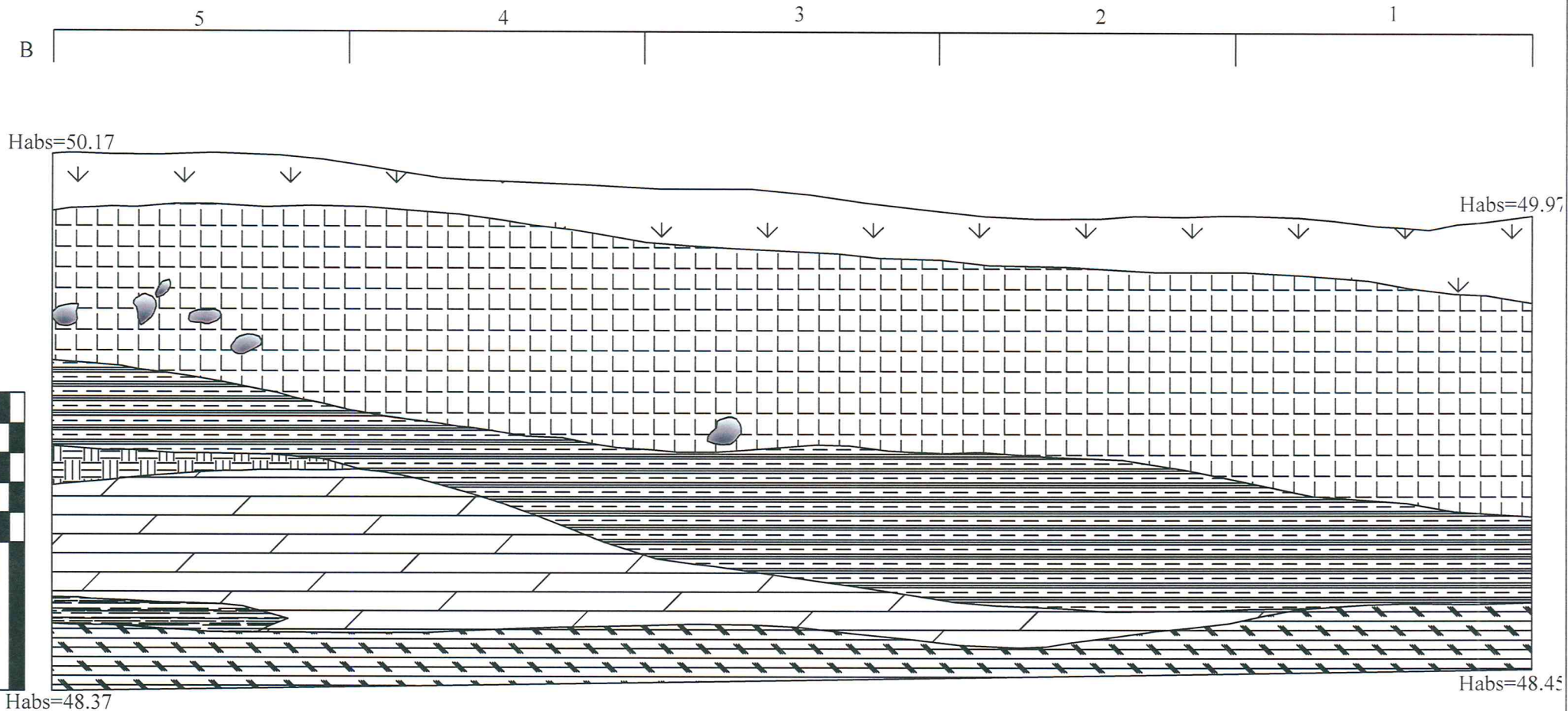
PERKASOS NR. 2 SIENELES A1-5 PROFILIS



ATESTATO NR. 1180	 Viešoji įstaiga KULTŪROS PAVELDO IŠSAUGOJIMO PAJEGOS	Imbarės piliakalnio su priešpiliu ir gyvenvieta (u.k. 27082) (Kretingos r. sav.) 2012 m detalieji tyrimai.
PV Braižė	M. Daubaras A. Janušis	PERKASOS NR. 2 SIENELES A1-5 PROFILIS
ETAPAS TP	LEIDIMO NR. 375	M 1:20 Lapas Lapų 7 30
Aukščių sistema: Baltijos		Koordinatų sistema: LKS 94

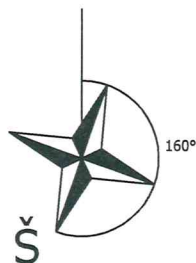
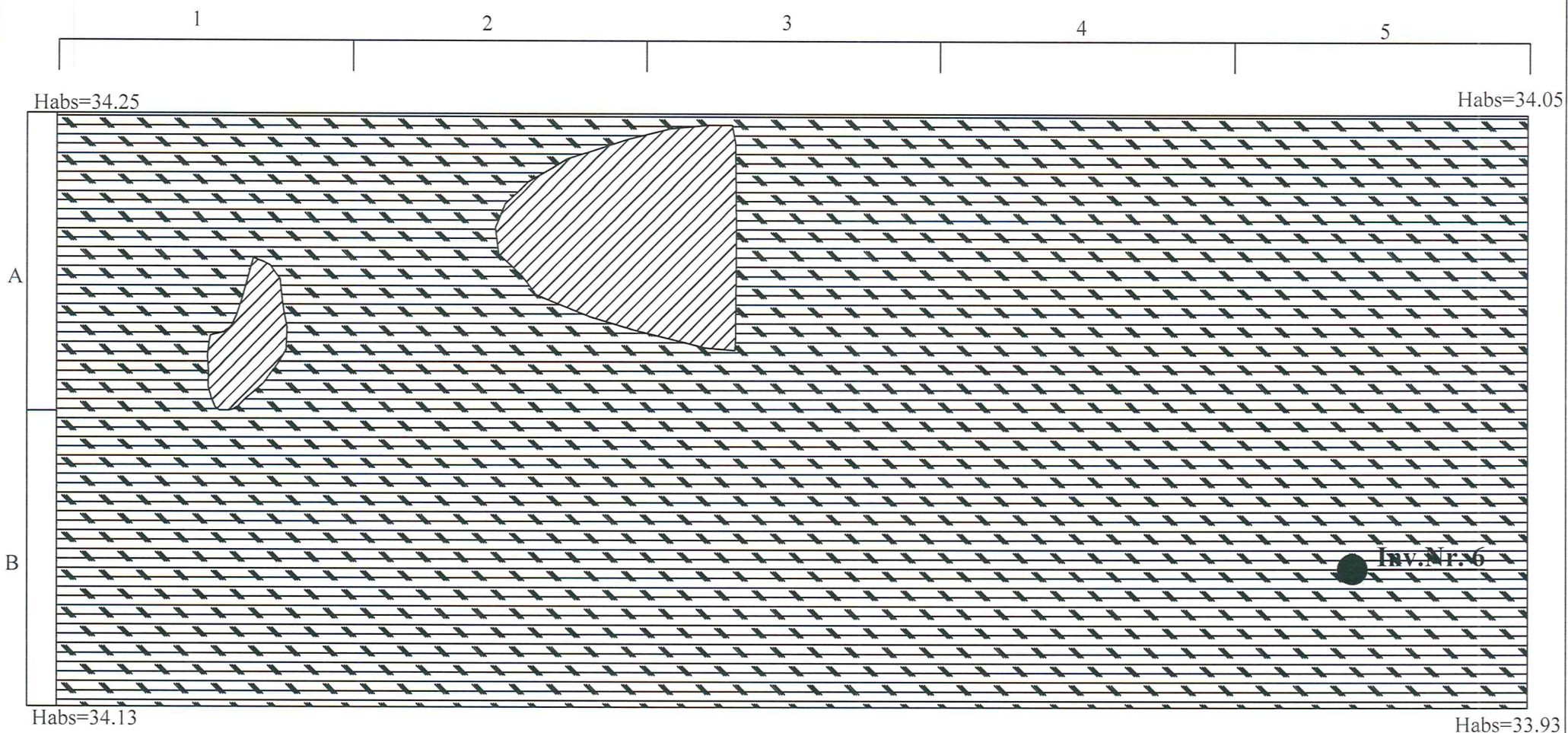
5/1

PERKASOS NR. 2 SIENELĖS B5-1 PROFILIS



ATESTATO NR.		Viešoji įstaiga KULTŪROS PAVELDO IŠSAUGOJIMO PAJĖGOS	Imbarės piliakalnio su priešpiliu ir gyvenvieta (u.k. 27082) (Kretingos r. sav.) 2012 m detalieji tyrimai.
1180	PV	M. Daubaras	PERKASOS NR. 2 SIENELĖS B5-1 PROFILIS M 1:20
	Braižė	A. Janušis	
		2013 01	
ETAPAS			Lapas Lapų
TP			8 70
Aukščių sistema: Baltijos			Koordinacių sistema: LKS 94

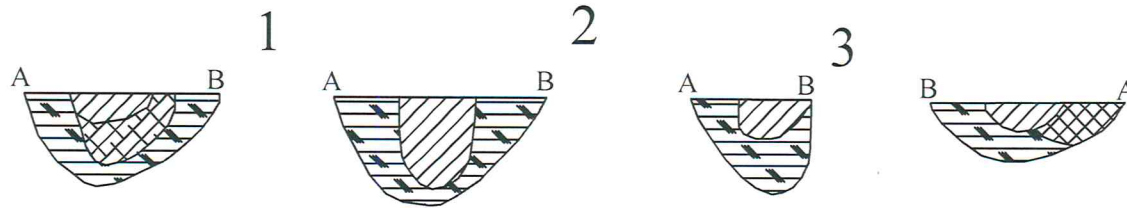
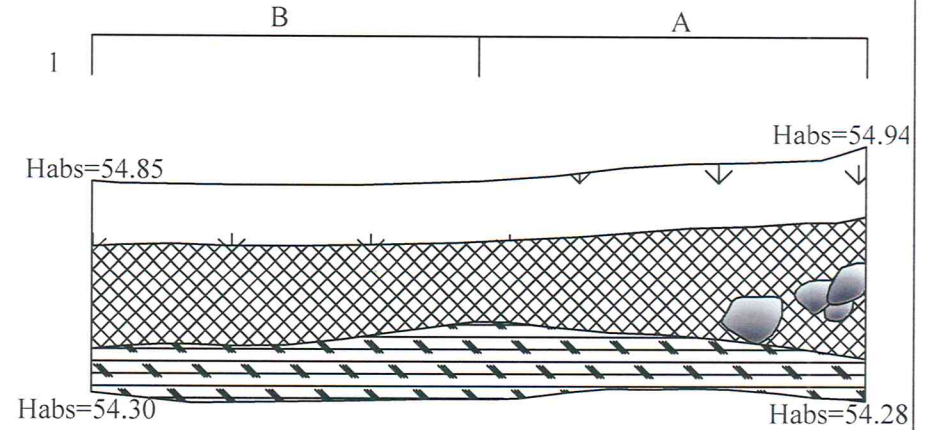
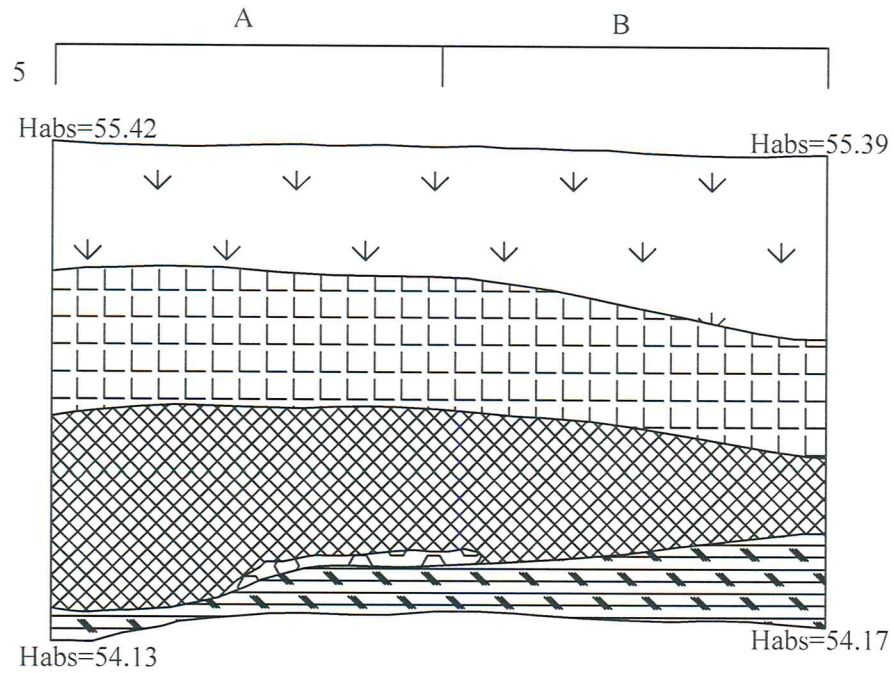
PERKASOS NR. 2 PLANAS



ATESTATO NR.	 Viešoji įstaiga KULTŪROS PAVELDO IŠSAUGOJIMO PAJEGOS		Imbarės piliakalnio su priešpiliu ir gyvenvieta (u.k. 27082) (Kretingos r. sav.) 2012 m detalieji tyrimai.	
1180	PV	M. Daubaras		PERKASOS NR. 2 PLANAS
	Braižė	A. Janušis		
			2013 01	M 1:20
ETAPAS	LEIDIMO NR. 375			Lapas Lapų
TP				8 70
	Aukščių sistema: Baltijos		Koordinacijų sistema: LKS 94	

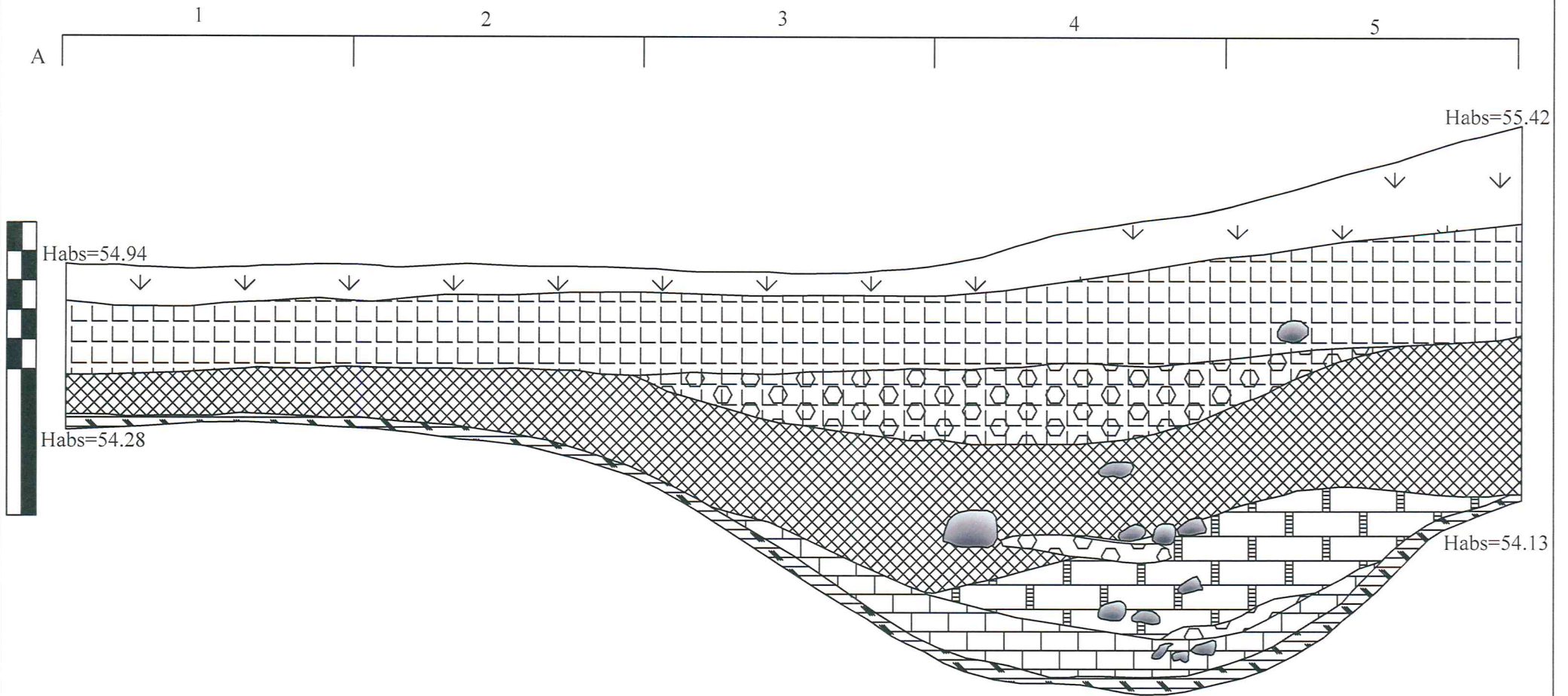
87

PERKASOS NR. 3 SIENELIŲ 5A-B IR 1B-A PROFILIAI
IR STULPAVIEČIŲ PJŪVIAI



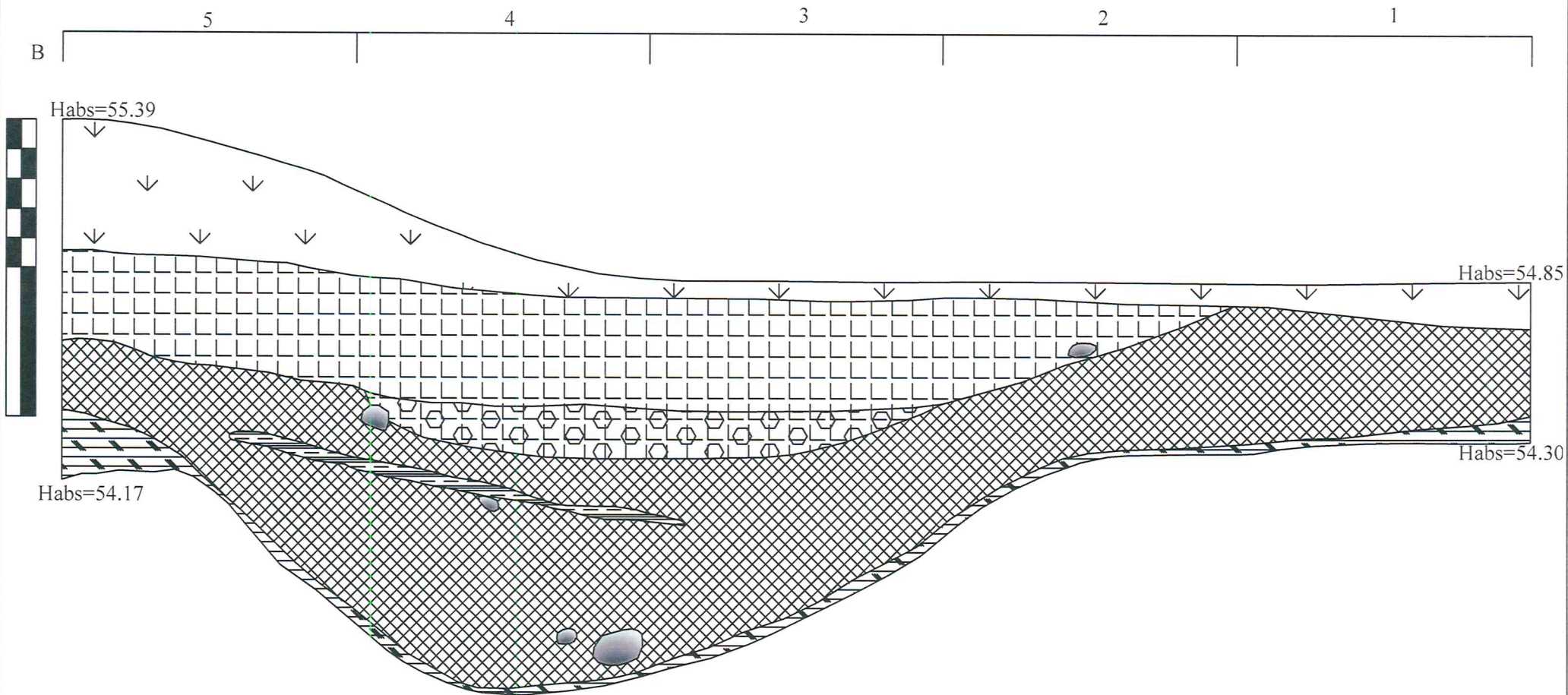
ATESTATO NR.	Viešoji įstaiga KULTŪROS PAVELDO IŠSAUGOJIMO PAJĖGOS		Imbarės piliakalnio su priešpiliu ir gyvenvieta (u.k. 27082) (Kretingos r. sav.) 2012 m detalieji tyrimai.
1180	PV M. Daubaras		PERKASOS NR. 3 SIENELIŲ 5A-B IR 1B-A PROFILIAI IR STULPAVIEČIŲ PJŪVIAI M 1:20
	Braižė A. Janušis		
ETAPAS		2013 01	Lapas Lapų
TP	LEIDIMO NR. 375		10 70
	Aukščių sistema: Baltijos		Koordinacių sistema: LKS 94

PERKASOS NR.3 SIENELEŠ A1-5 PROFILIS



ATESTATO NR. 1180	 Viešoji įstaiga KULTŪROS PAVELDO IŠSAUGOJIMO PAJEGOS	Imbarės piliakalnio su priešpiliu ir gyvenviete (u.k. 27082) (Kretingos r. sav.) 2012 m detalieji tyrimai.
PV Braižė	M. Daubaras A. Janušis	PERKASOS NR.3 SIENELES A1-5 PROFILIS
ETAPAS TP	LEIDIMO NR. 375	M 1:20 Lapas Lapų 11 70
	Aukščių sistema: Baltijos	Koordinacių sistema: LKS 94

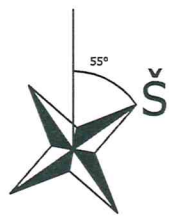


PERKASOS NR.3 SIENEĻĒS B5-1 PROFILIS



ATESTATO NR.	Viešoji staiga KULTŪROS PAVELDO IŠSAUGOJIMO PAJEGOS		Imbarės piliakalnio su priešpiliu ir gyvenvieta (u.k. 27082) (Kretingos r. sav.) 2012 m detalieji tyrimai.
1180	PV	M. Daubaras	PERKASOS NR.3 SIENEĻĒS B5-1 PROFILIS
	Braižė	A. Janušis	
			M 1:20
ETAPAS	LEIDIMO NR. 375		Lapas Lapų
TP			12 70
	Aukščių sistema: Baltijos		Koordinatų sistema: LKS 94

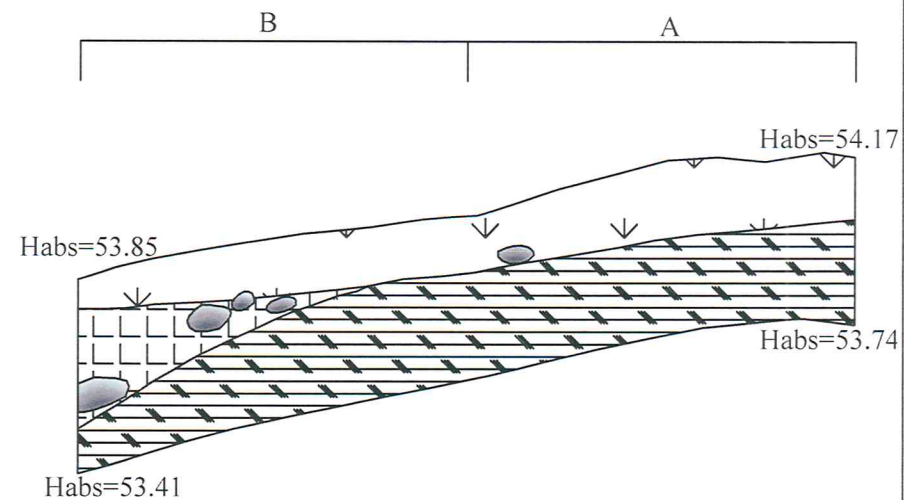
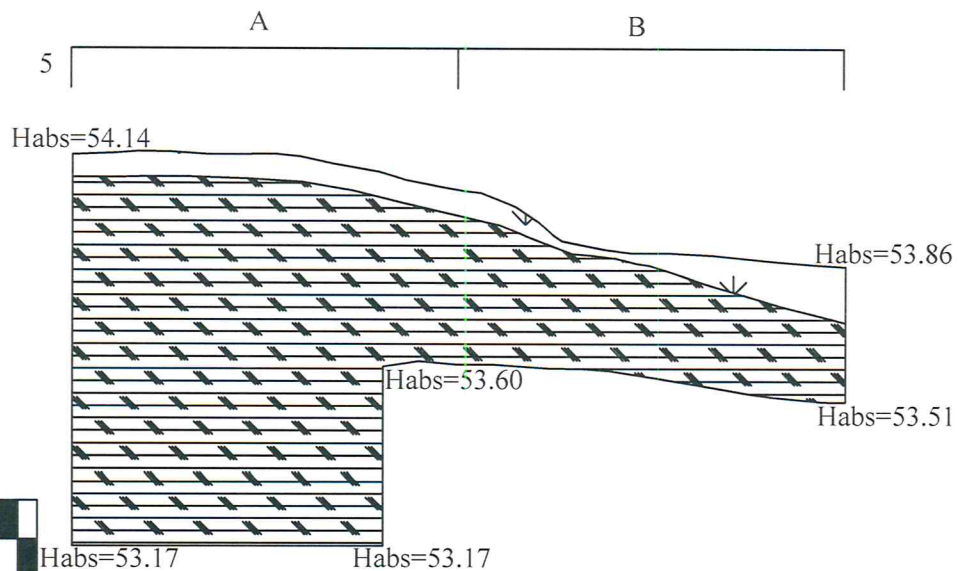


PERKASOS NR. 3 PLANAS



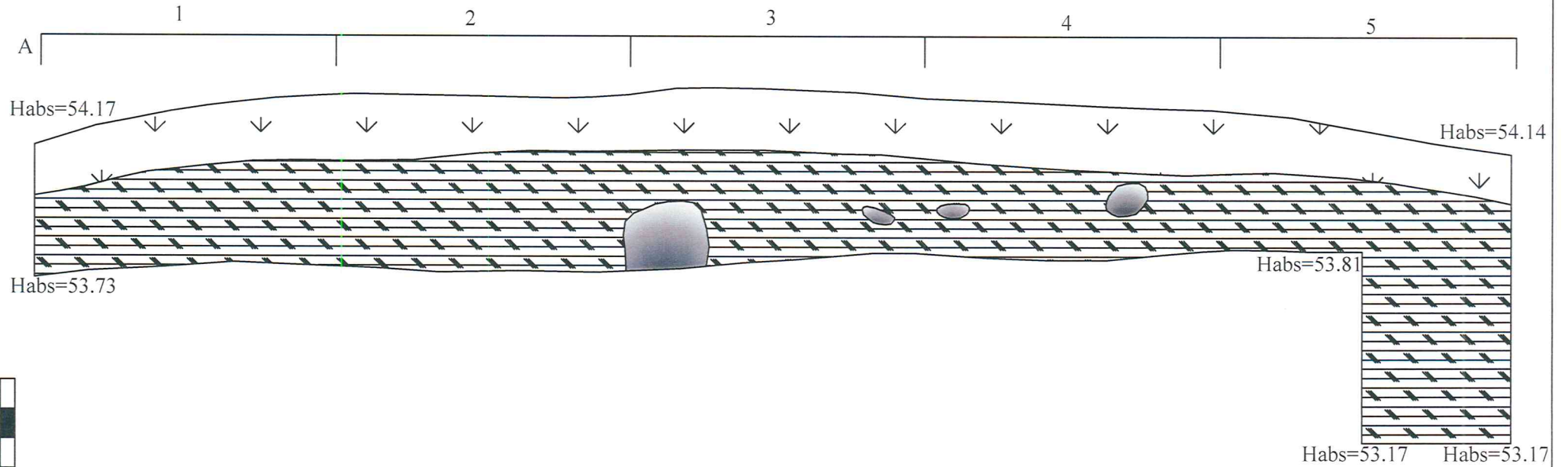
ATESTATO NR. 1180	 Viešoji staiga KULTŪROS PAVELDO IŠSAUGOJIMO PAJEGOS		Imbarės piliakalnio su priešpiliu ir gyvenviete (u.k. 27082) (Kretingos r. sav.) 2012 m. detalieji tyrimai.
PV Braižė	M. Daubaras A. Janušis		PERKASOS NR. 3 PLANAS
ETAPAS	2013 01		M 1:20
TP	LEIDIMO NR. 375		Lapas Lapų 13 70
Aukščių sistema: Baltijos		Koordinacių sistema: LKS 94	

PERKASOS NR. 4 SIENELIŲ 5A-B IR 1B-A PROFILIAI




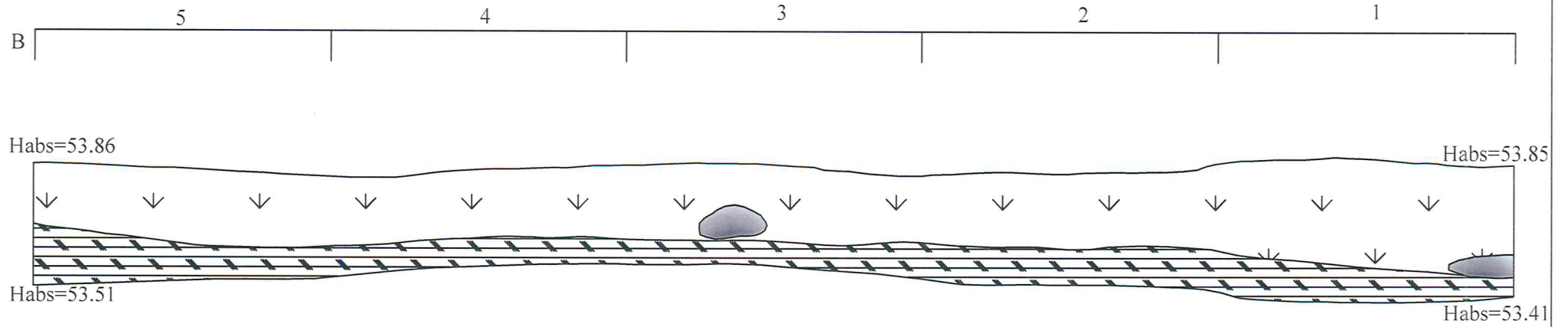
ATESTATO NR. 1180	 Viešoji įstaiga KULTŪROS PAVELDO IŠSAUGOJIMO PAJEGOS		Imbarės piliakalnio su priešpiliu ir gyvenvieta (u.k. 27082) (Kretingos r. sav.) 2012 m detalieji tyrimai.	
PV Braižė	M. Daubaras A. Janušis		PERKASOS NR. 4 SIENELIŲ 5A-B IR 1B-A PROFILIAI	
ETAPAS		2013 01	M 1:20	
TP	LEIDIMO NR. 375		Lapas	Lapų
			14	70
	Aukščių sistema: Baltijos		Koordinatinių sistema: LKS 94	

PERKASOS NR. 4 SIENEĻĒS A1-5 PROFILIS




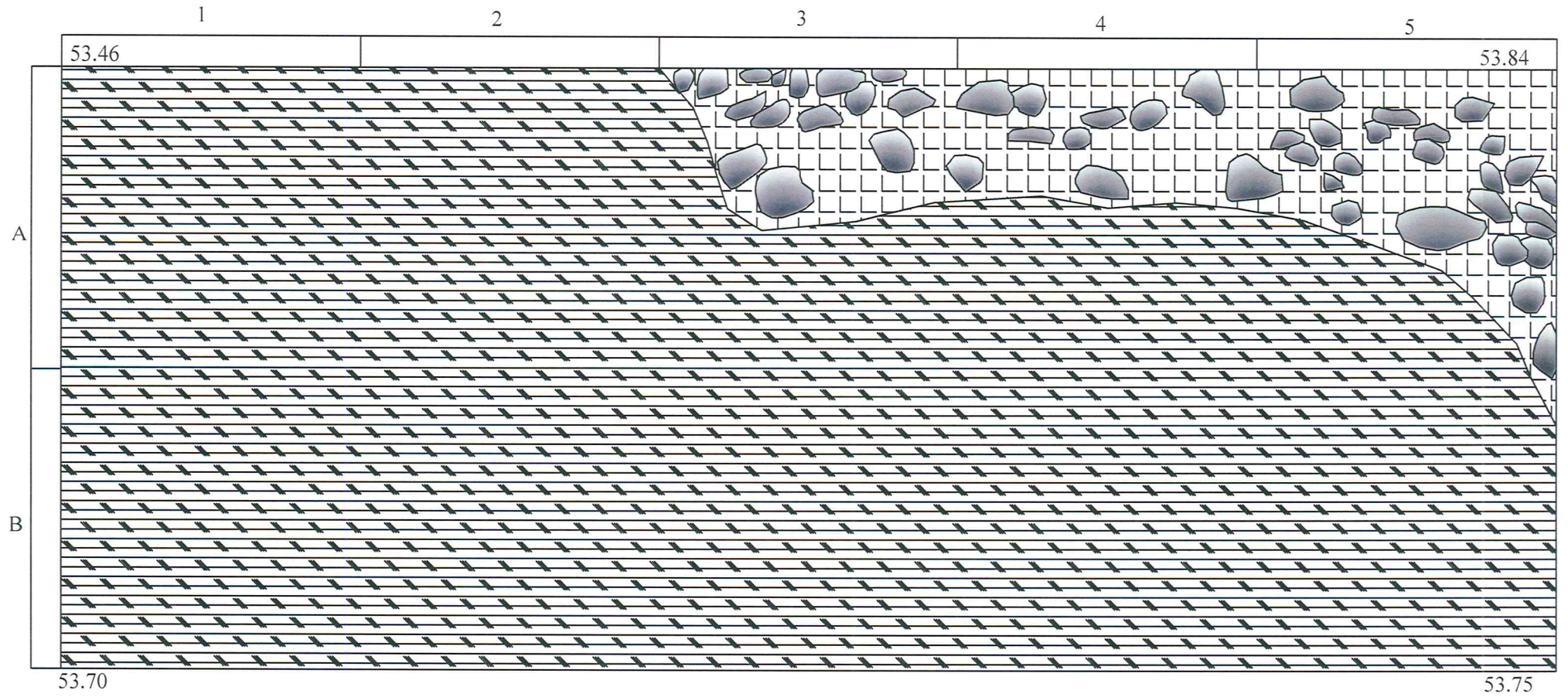
ATESTATO NR. 1180	 Viešoji staiga KULTŪROS PAVELDO IŠSAUGOJIMO PAJEGOS		Imbarēs piliakalnis su priešpiliu ir gyvenvietē (u.k. 27082) (Kretingos r. sav.) 2012 m. detalieji tyrimai.	
PV Braižē	M. Daubaras A. Janušis		PERKASOS NR. 4 SIENEĻĒS A1-5 PROFILIS	
ETAPAS			2013 01	M 1:20
TP	LEIDIMO NR. 375		Lapas 15	Lapu 70
Aukščių sistema: Baltijos			Koordinacių sistema: LKS 94	

PERKASOS NR. 4 SIENELEŠ B5-1 PROFILIS



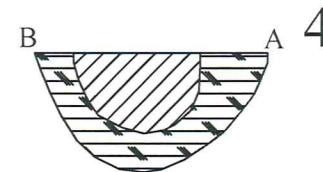
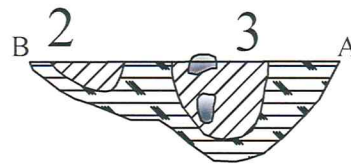
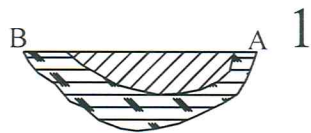
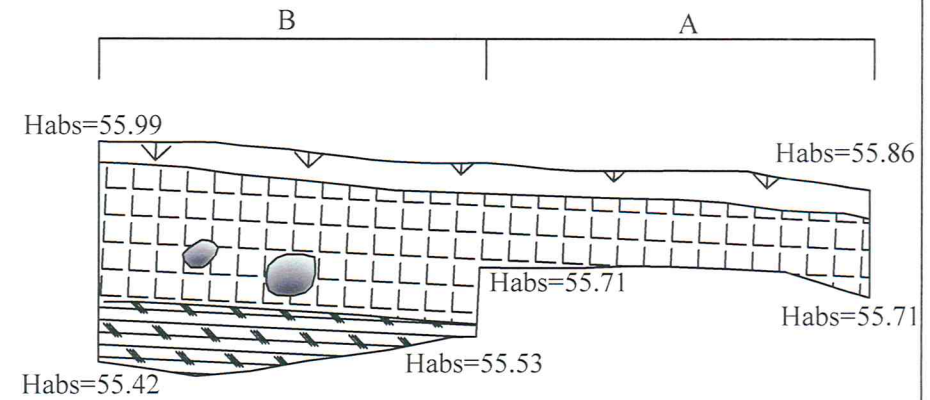
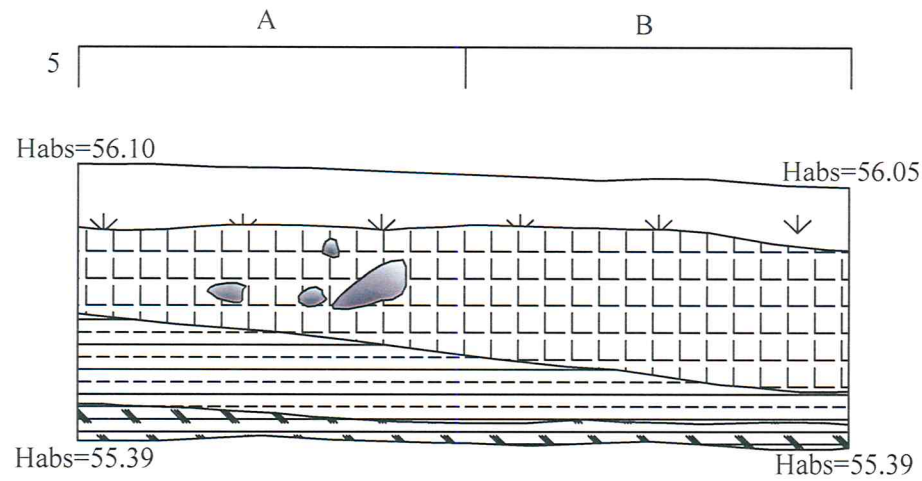
ATESTATO NR.	 Viešoji įstaiga KULTŪROS PAVELDO IŠSAUGOJIMO PAJĖGOS		Imbarės piliakalnio su priešpiliu ir gyvenviete (u.k. 27082) (Kretingos r. sav.) 2012 m. detalieji tyrimai.	
1180	PV	M. Daubaras		
	Braižė	A. Janušis		
			2013 01	
ETAPAS	LEIDIMO NR. 375			Lapas Lapų
TP				1670
	Aukščių sistema: Baltijos		Koordinacijų sistema: LKS 94	

PERKASOS NR. 4 PLANAS



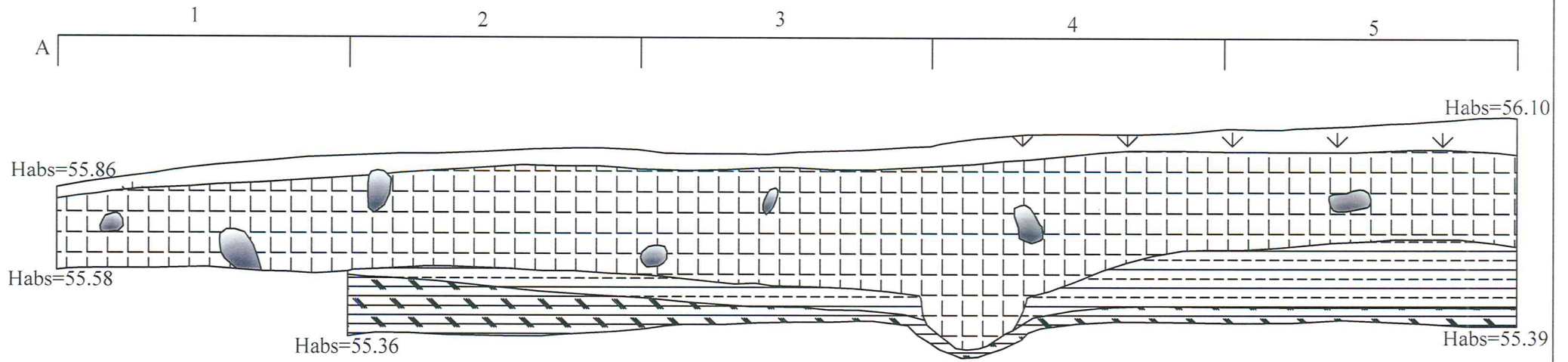
ATTESTATO NR. 1180	Ukštieji etapai KULTŪROS PAVELDO IŠSAUGOJIMO PAJŪGOS	Imbaredes piliakalnio su priešpiliu ir gyvenvietės (u. k. 27082) (Kretingos r. sav.) 2012 m. detalieji tyrimai.
PV Braižė	M. Daubaras A. Janušis	PERKASOS NR. 4 PLANAS
ETAPAS	2013 01	M 1:20 Lapas Lapų 1170
TP	LEIDIMO NR. 375	
Aukščių sistema: Baltijos		Koordinatų sistema: LKS 94

PERKASOS NR. 5 SIENELIŲ 5A-B IR 1B-A PROFILIAI



ATESTATO NR. 1180	 Viešoji įstaiga KULTŪROS PAVELDO IŠSAUGOJIMO PAJEGOS		Imbarės piliakalnio su priešpiliu ir gyvenvietė (u.k. 27082) (Kretingos r. sav.) 2012 m. detalieji tyrimai.
PV Braižė	M. Daubaras A. Janušis		PERKASOS NR. 5 SIENELIŲ 5A-B IR 1B-A PROFILIAI
ETAPAS TP	LEIDIMO NR. 375	2013 01	M 1:20 Lapas Lapų 18/70
Aukščių sistema: Baltijos		Koordinatų sistema: LKS 94	

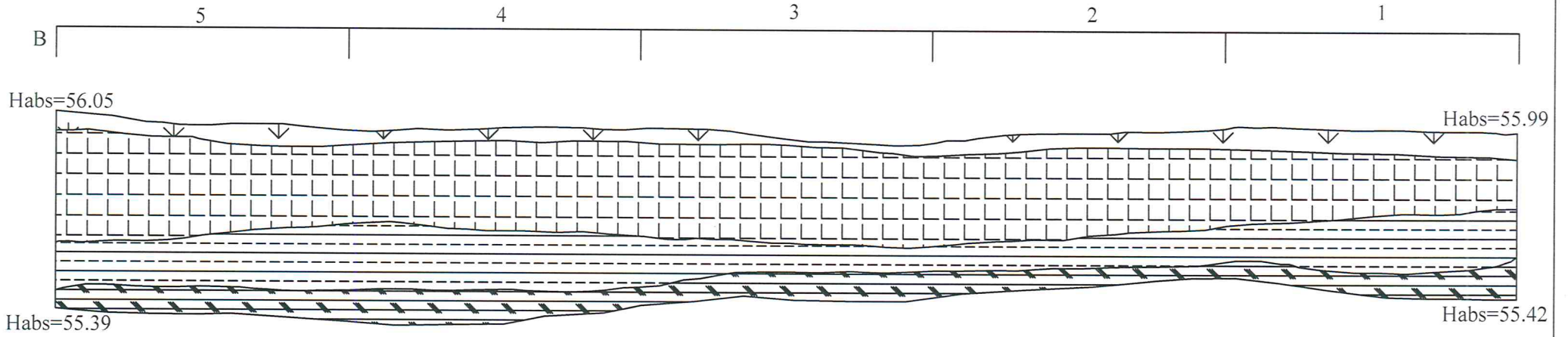
PERKASOS NR. 5 SIENELES A1-5 PROFILIS



ATESTATO NR.	 Viešoji įstaiga KULTŪROS PAVELDO IŠSAUGOJIMO PAJEGOS			Imbarės piliakalnio su priešpiliu ir gyvenviete (u.k. 27082) (Kretingos r. sav.) 2012 m detalieji tyrimai.	
				PERKASOS NR. 5 SIENELES A1-5 PROFILIS	
1180	PV	M. Daubaras			M 1:20
	Braižė	A. Janušis			
				2013 01	
ETAPAS					Lapas
TP	LEIDIMO NR. 375				Lapų
					19 70
	Aukščių sistema: Baltijos			Koordinacių sistema: LKS 94	

88

PERKASOS NR. 5 SIENELES B5-1 PROFILIS

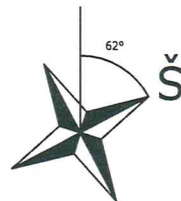

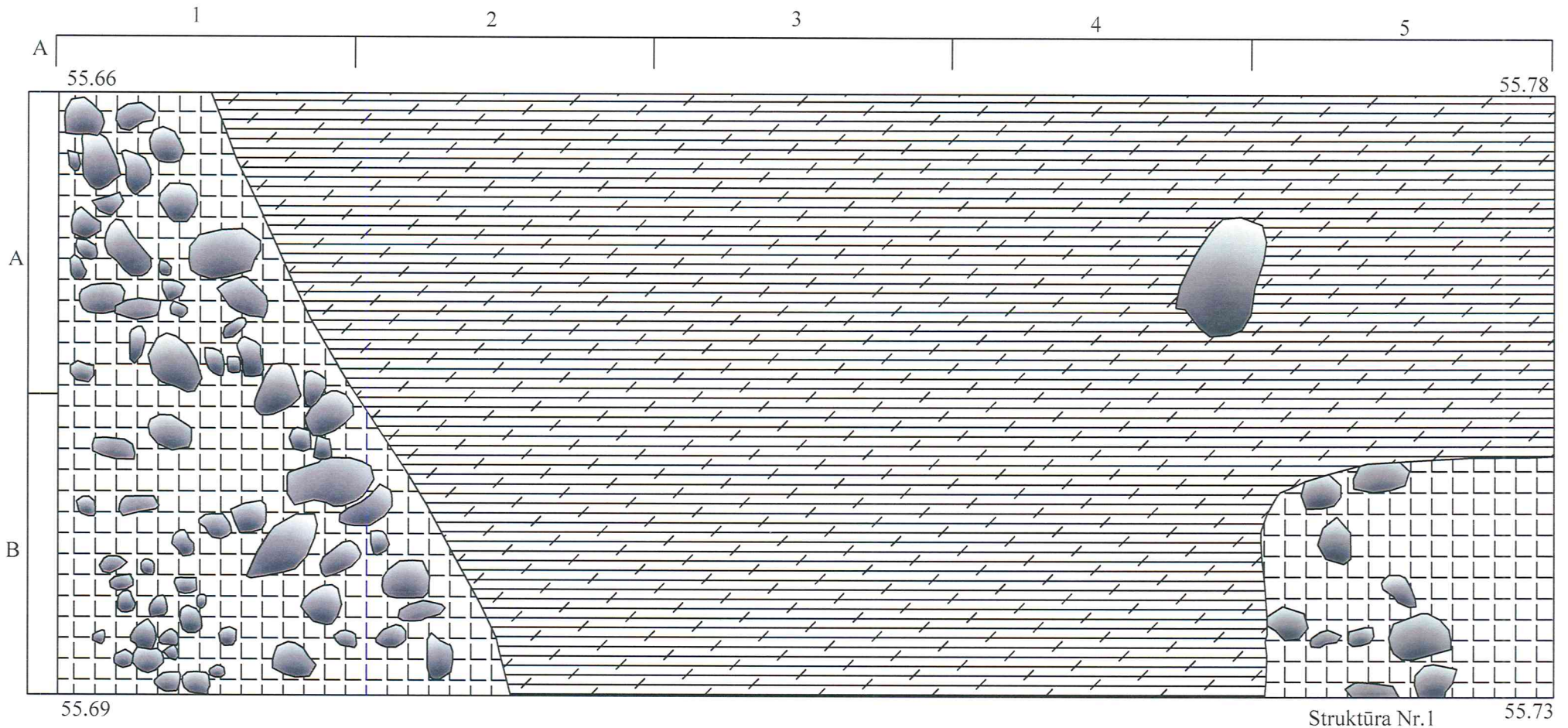



Struktūra Nr.2



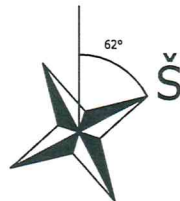
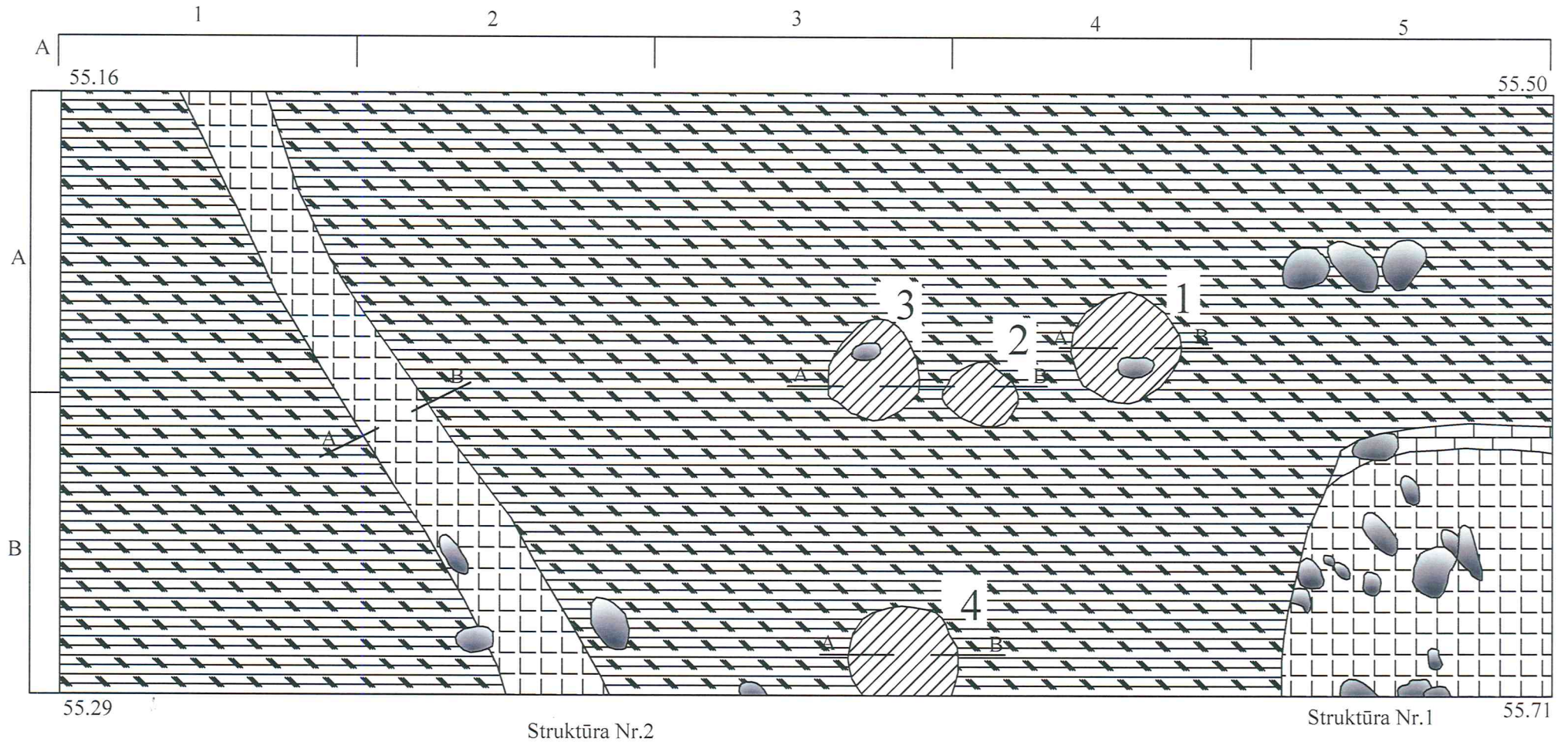
ATESTATO NR. 1180	 Viešoji staiga KULTŪROS PAVELDO IŠSAUGOJIMO PAJEGOS	Imbarės piliakalnio su priešpiliu ir gyvenvietė (u.k. 27082) (Kretingos r. sav.) 2012 m detalieji tyrimai.
PV	M. Daubaras	PERKASOS NR. 5 SIENELES B5-1 PROFILIS M 1:20
Braižė	A. Janušis 	
		2013 01
ETAPAS		Lapas Lapų
TP		20 70
LEIDIMO NR. 375		
Aukščių sistema: Baltijos		Koordinacių sistema: LKS 94

PERKASOS NR. 5 PLANAS



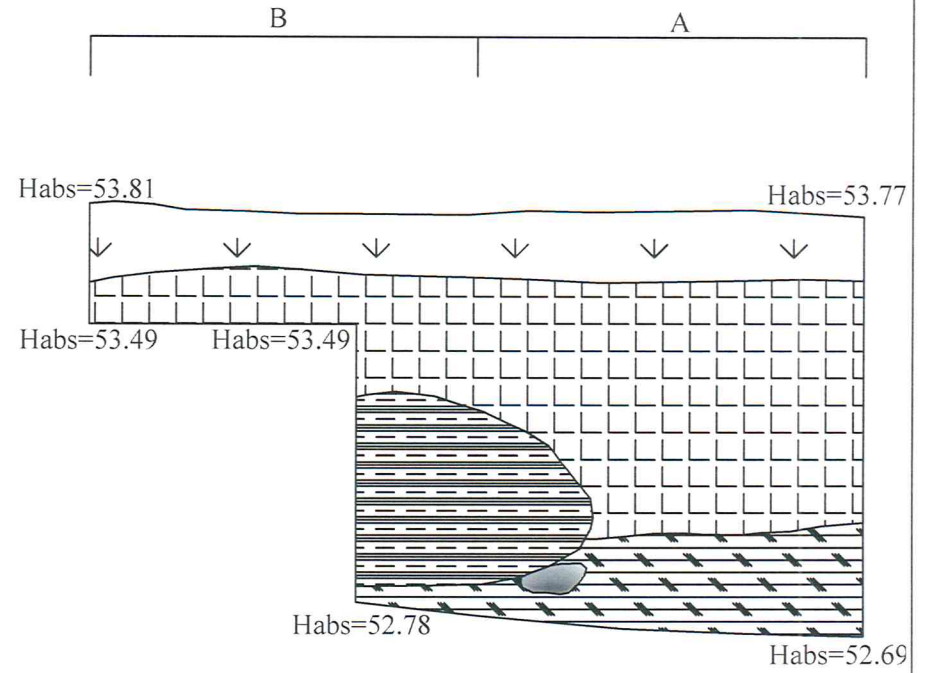
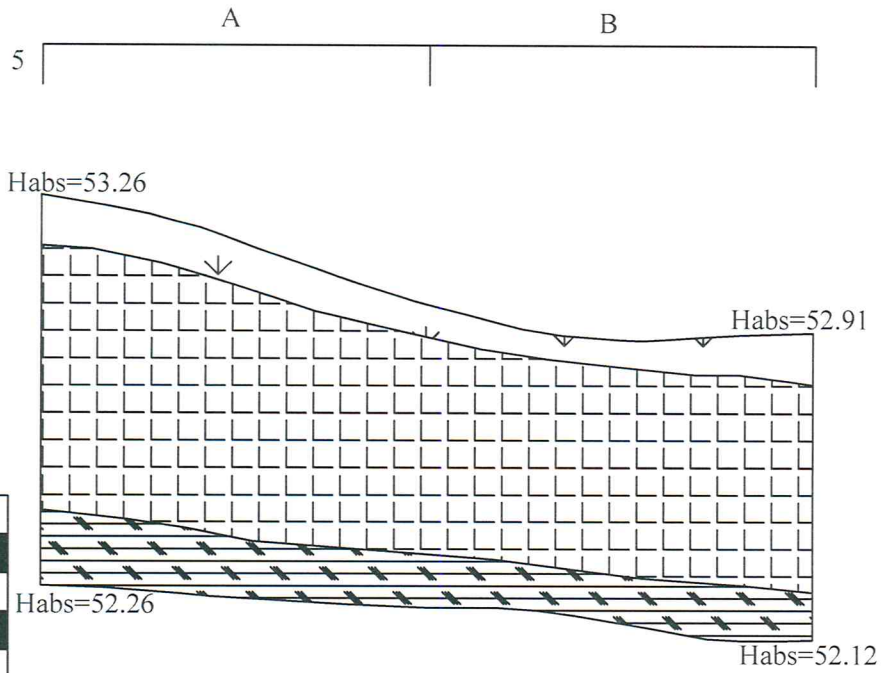
ATESTATO NR.	 Viešoji įstaiga KULTŪROS PAVELDO IŠSAUGOJIMO PAJEGOS		Imbarės piliakalnio su priešpiliu ir gyvenvietė (u.k. 27082) (Kretingos r. sav.) 2012 m detalieji tyrimai.
1180	PV Braižė	M. Daubaras A. Janušis	PERKASOS NR. 5 PLANAS
ETAPAS			2013 01
TP	LEIDIMO NR. 375		M 1:20 Lapas Lapų 2170
Aukščių sistema: Baltijos		Koordinatų sistema: LKS 94	

PERKASOS NR. 5 PLANAS(2)




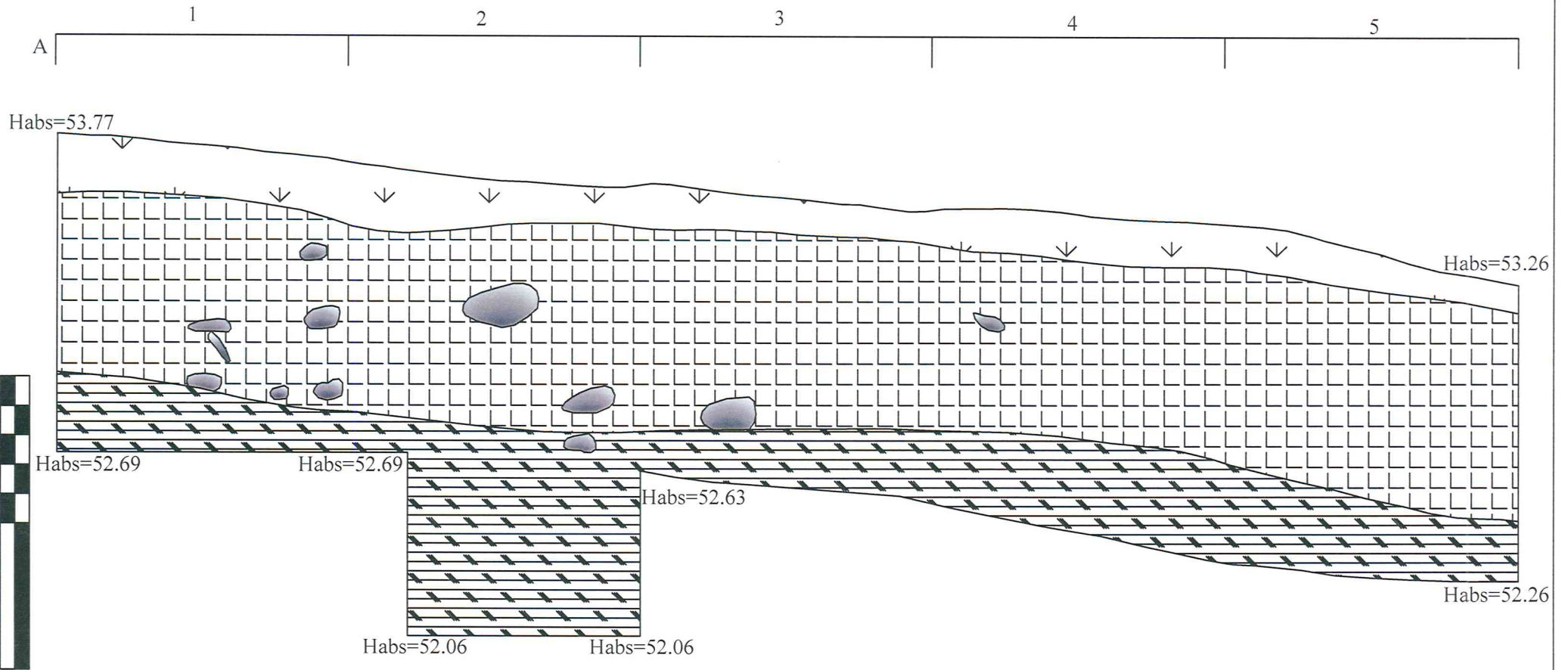
ATESTATO NR. 1180	 Viešoji staiga KULTŪROS PAVELDO IŠSAUGOJIMO PAJEGOS	Imbarės piliakalnio su priešpiliu ir gyvenvieta (u.k. 27082) (Kretingos r. sav.) 2012 m detalieji tyrimai.
PV Braižė	M. Daubaras A. Janušis	PERKASOS NR. 5 PLANAS
ETAPAS TP	LEIDIMO NR. 375	M 1:20 Lapas Lapų 22 70
	Aukščių sistema: Baltijos	Koordinacių sistema: LKS 94

PERKASOS NR. 6 SIENELIŲ 5A-B IR 1B-A PROFILIAI



ATESTATO NR. 1180	 Viešoji įstaiga KULTŪROS PAVELDO IŠSAUGOJIMO PAJEGOS	Imbarės piliakalnio su priešpiliu ir gyvenviete (u.k. 27082) (Kretingos r. sav.) 2012 m detalieji tyrimai.
PV Braižė	M. Daubaras A. Janušis	
ETAPAS TP	LEIDIMO NR. 375	PERKASOS NR. 6 SIENELIŲ 5A-B IR 1B-A PROFILIAI M 1:20 Lapas Lapų 23 70
	Aukščių sistema: Baltijos	Koordinacių sistema: LKS 94


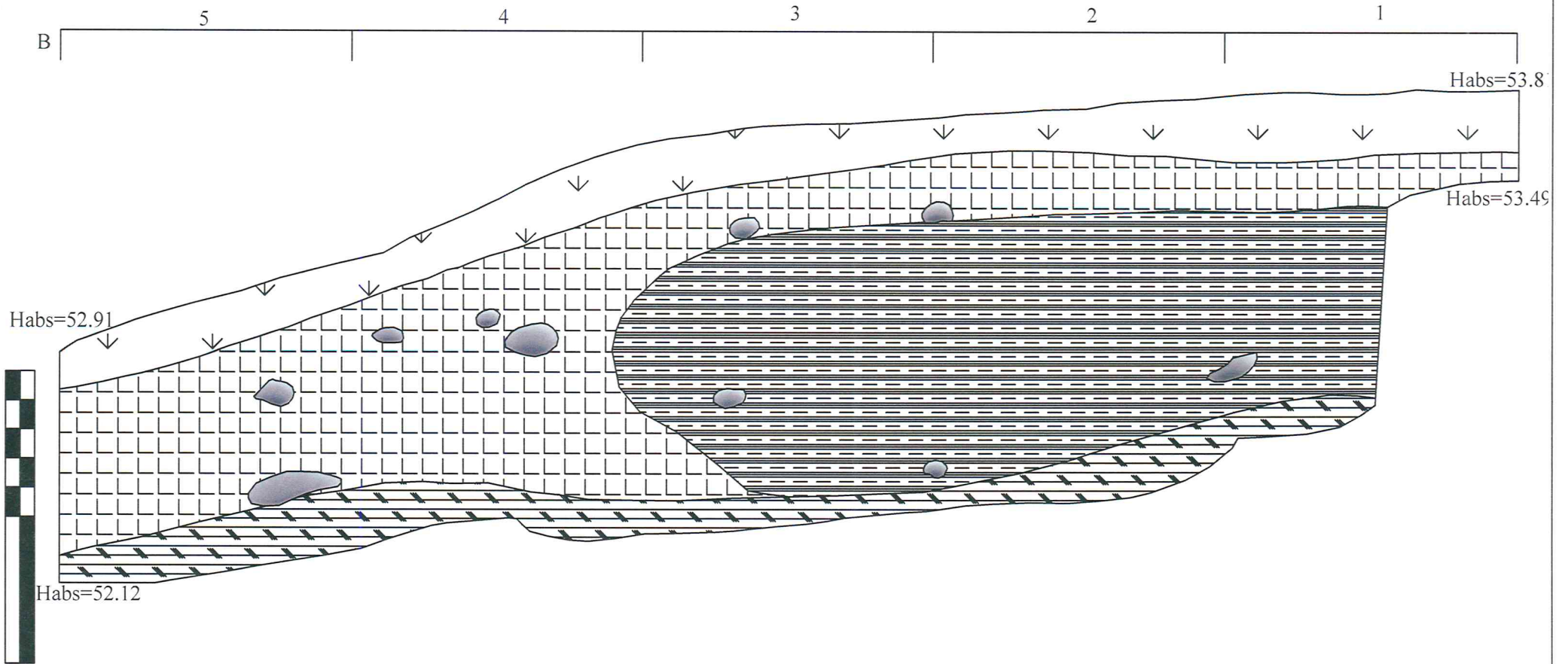
PERKASOS NR. 6 SIENELES A1-5 PROFILIS



ATESTATO NR.		Viešoji staiga KULTŪROS PAVELDO IŠSAUGOJIMO PAJĖGOS	Imbarės piliakalnio su priešpiliu ir gyvenviete (u.k. 27082) (Kretingos r. sav.) 2012 m. detalieji tyrimai.
1180	PV	M. Daubaras	PERKASOS NR. 6 SIENELES A1-5 PROFILIS M 1:20
	Braižė	A. Janušis	
ETAPAS			2013 01
TP	LEIDIMO NR. 375		Lapas Lapų 24 70
	Aukščių sistema: Baltijos		Koordinatų sistema: LKS 94

5/3

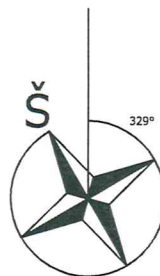

PERKASOS NR.6 SIENELES B5-1 PROFILIS



ATESTATO NR.	 Viešoji įstaiga KULTŪROS PAVELDO IŠSAUGOJIMO PAJĖGOS		Imbarės piliakalnio su priešpiliu ir gyvenvieta (u.k. 27082) (Kretingos r. sav.) 2012 m. detalieji tyrimai.	
1180	PV	M. Daubaras		
	Braižė	A. Janušis		
				2013 01
ETAPAS	LEIDIMO NR. 375			Lapas Lapų
TP				25 70
	Aukščių sistema: Baltijos		Koordinacių sistema: LKS 94	

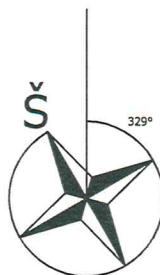
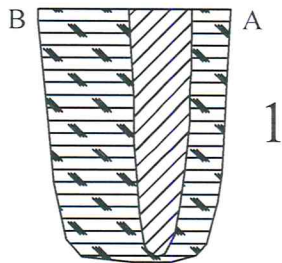

1/20

PERKASOS NR. 6 PLANAS




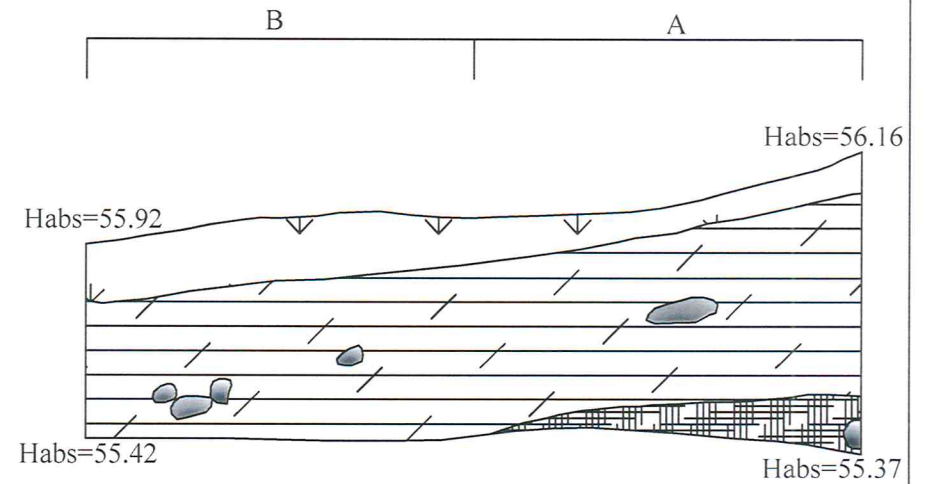
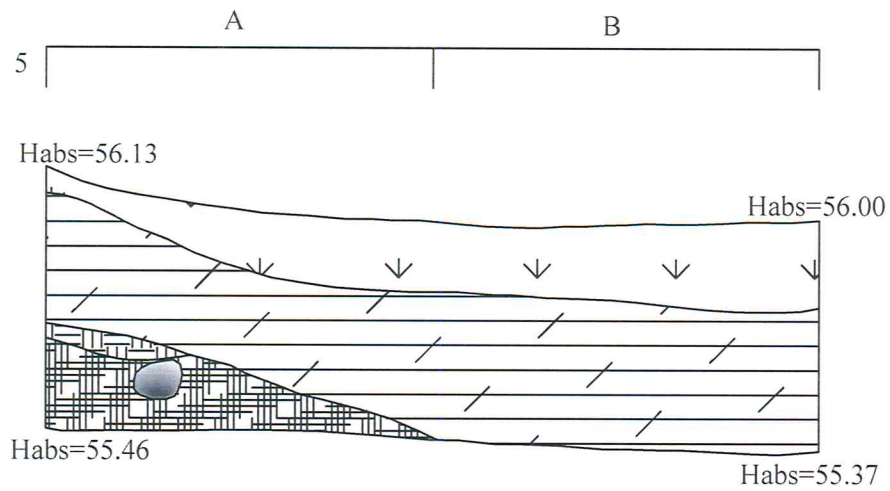
ATESTATO NR. 1180	 Viešoji įstaiga KULTŪROS PAVELDO IŠSAUGOJIMO PAJEGOS		Imbarės piliakalnio su priešpiliu ir gyvenviete (u.k. 27082) (Kretingos r. sav.) 2012 m detalieji tyrimai.	
PV Braižė	M. Daubaras A. Janušis		PERKASOS NR.6 PLANAS(2)	
ETAPAS			2013 01	M 1:20
TP	LEIDIMO NR. 375		Lapas 26	Lapų 70
Aukščių sistema: Baltijos			Koordinacių sistema: LKS 94	

PERKASOS NR. 6 PLANAS(2)



ATESTATO NR.	Viešoji staiga KULTŪROS PAVELDO IŠSAUGOJIMO PAJEGOS		Imbarės piliakalnio su priešpiliu ir gyvenviete (u.k. 27082) (Kretingos r. sav.) 2012 m detalieji tyrimai.	
1180	PV	M. Daubaras		PERKASOS NR. 6 PLANAS
	Braižė	A. Janušis		
ETAPAS	2013 01			M 1:20
TP	LEIDIMO NR. 375			Lapas Lapų 27 70
Aukščių sistema: Baltijos			Koordinacių sistema: LKS 94	


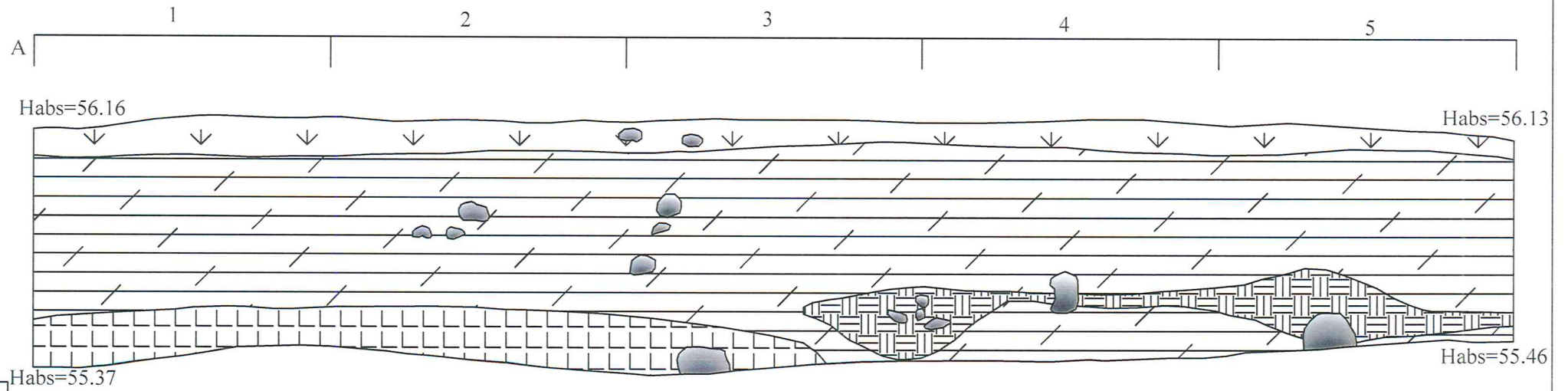
PERKASOS NR. 7 SIENELIŲ 5A-B IR 1B-A PROFILIAI



ATESTATO NR. 1180	 Viešoji įstaiga KULTŪROS PAVELDO IŠSAUGOJIMO PAJEGOS		Imbarės piliakalnio su priešpiliu ir gyvenvieta (u.k. 27082) (Kretingos r. sav.) 2012 m. detalieji tyrimai.	
PV	M. Daubaras			PERKASOS NR. 7 SIENELIŲ 5A-B IR 1B-A PROFILIAI
Braižė	A. Janušis			
ETAPAS			2013 01	M 1:20
TP	LEIDIMO NR. 375			Lapas Lapų 28 70
	Aukščių sistema: Baltijos		Koordinacių sistema: LKS 94	

74


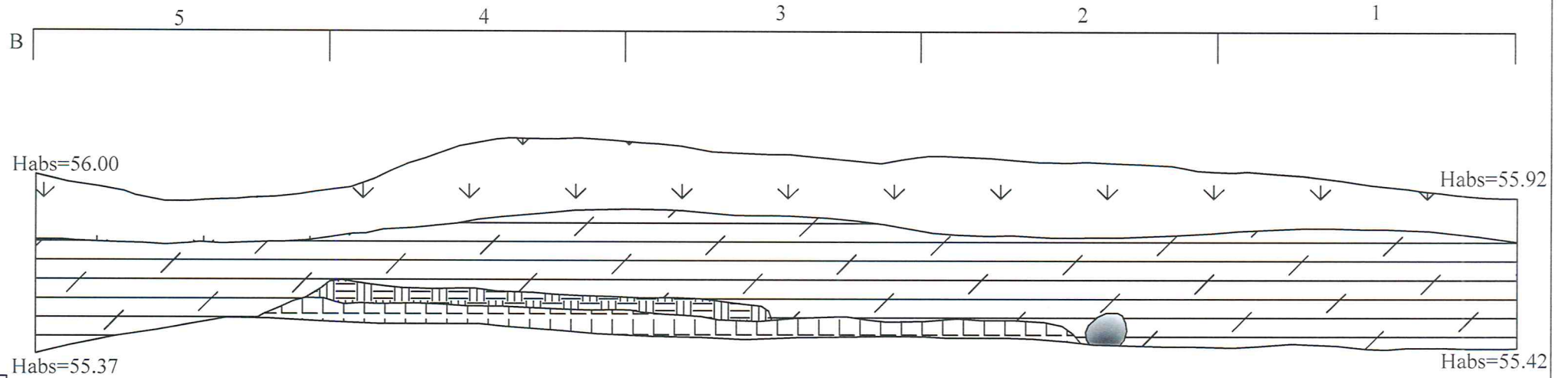
PERKASOS NR. 7 SIENELES A1-5 PROFILIS



ATESTATO NR. 1180	 Viešoji įstaiga KULTŪROS PAVELDO IŠSAUGOJIMO PAJEGOS		Imbarės piliakalnio su priešpiliu ir gyvenvieta (u.k. 27062) (Kretingos r. sav.) 2012 m detalieji tyrimai.
PV	M. Daubaras		PERKASOS NR. 7 SIENELES A1-5 PROFILIS
Braižė	A. Janušis		
ETAPAS		2013 01	M 1:20
TP	LEIDIMO NR. 375		Lapas Lapų 2970
	Aukščių sistema: Baltijos		Koordinacių sistema: LKS 94


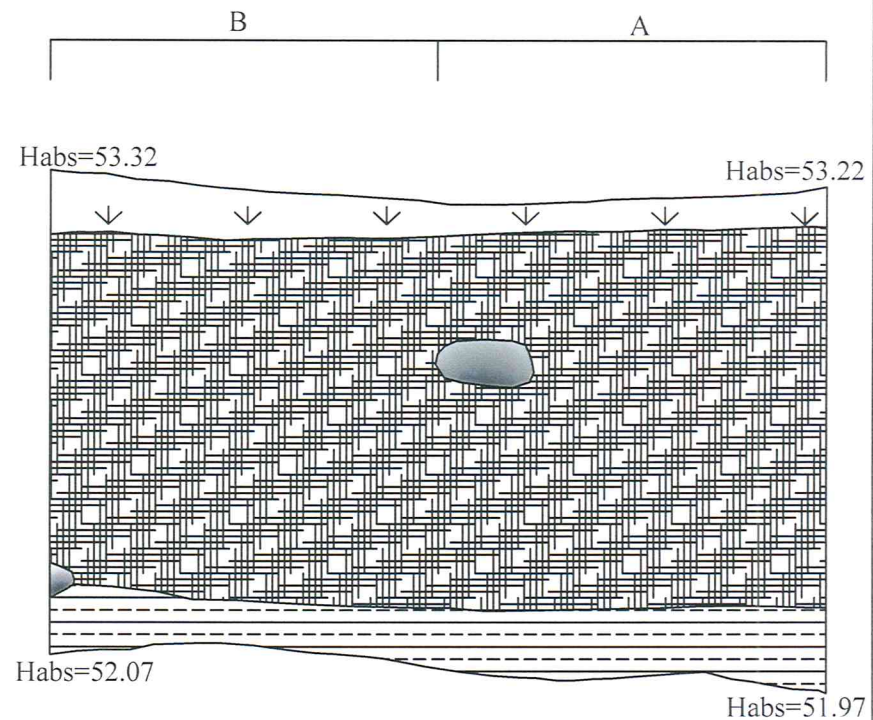
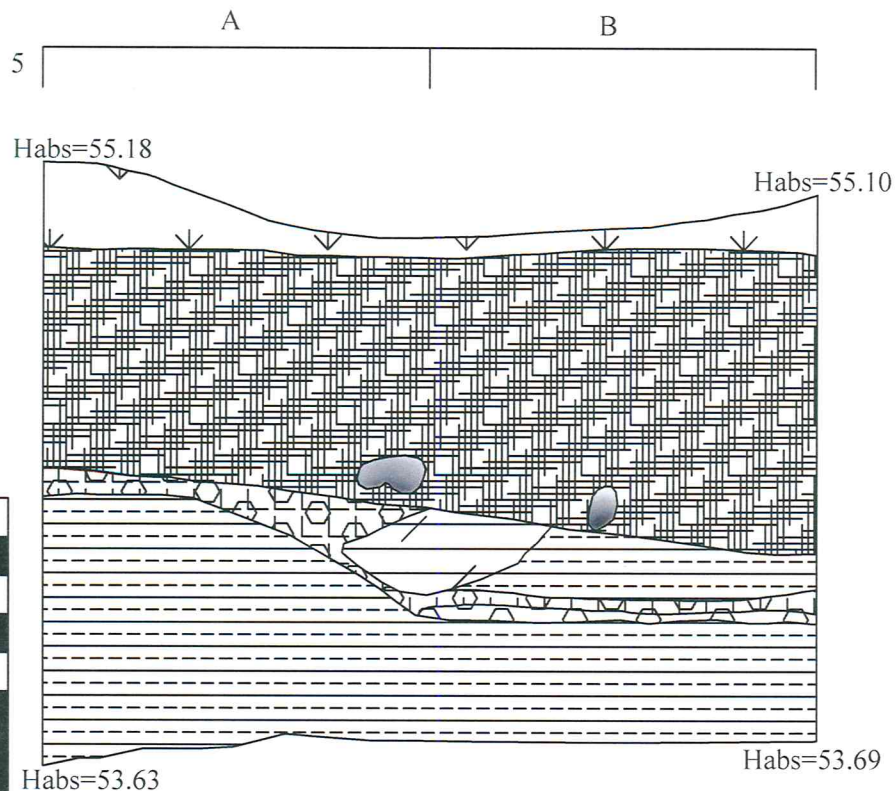
2970

PERKASOS NR. 7 SIENELĖS B5-1 PROFILIS



ATESTATO NR. 1180		 Viešoji įstaiga KULTŪROS PAVELDO IŠSAUGOJIMO PAJEGOS		Imbarės piliakalnio su priešpiliu ir gyvenvieta (u.k. 27082) (Kretingos r. sav.) 2012 m. detalieji tyrimai.	
PV Braižė		M. Daubaras A. Janušis		PERKASOS NR. 7 SIENELĖS B5-1 PROFILIS M 1:20	
ETAPAS		2013 01			
TP		LEIDIMO NR. 375		Lapas	Lapų
				30	70
Aukščių sistema: Baltijos				Koordinatų sistema: LKS 94	

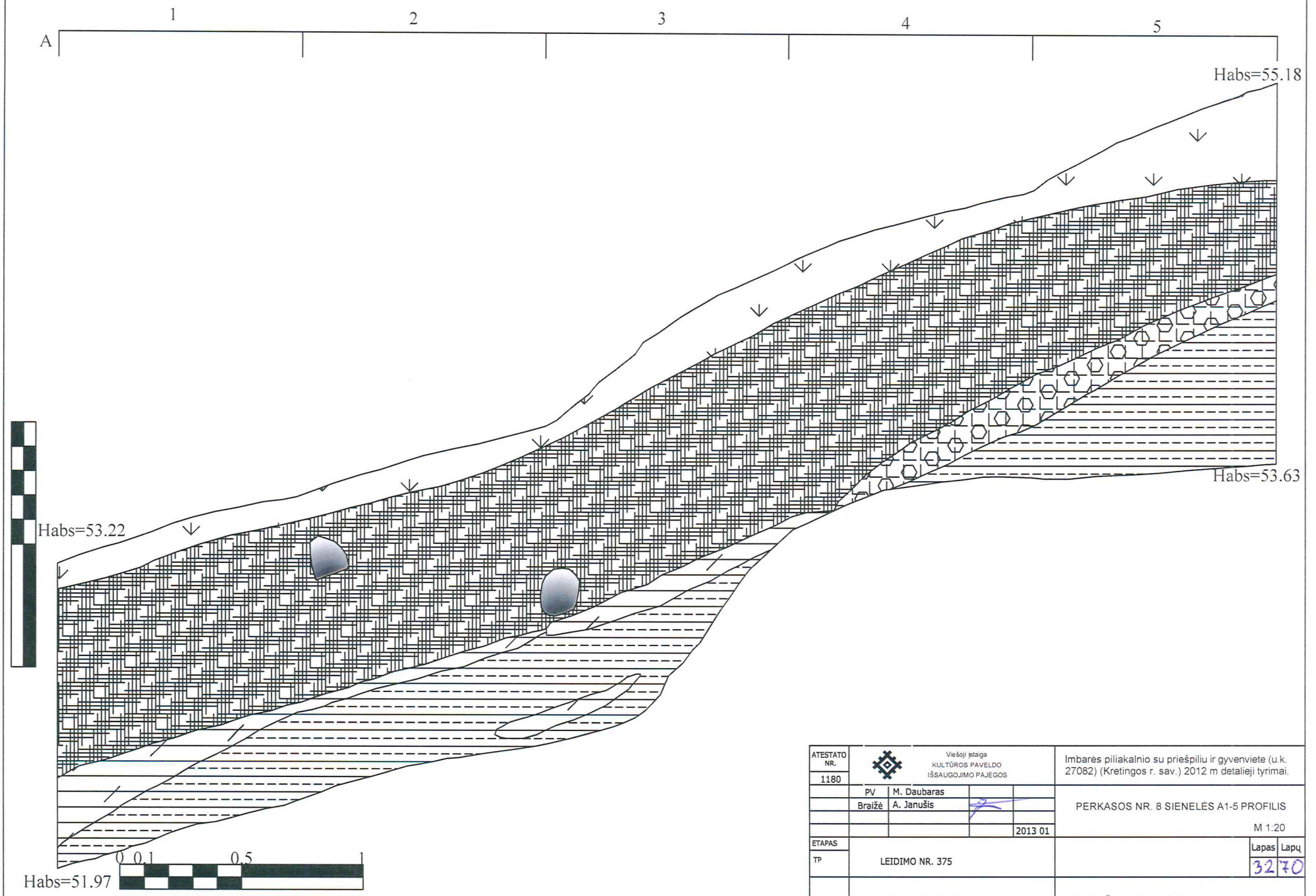
PERKASOS NR. 8 SIENELIŲ 5A-B IR 1B-A PROFILIAI



ATESTATO NR. 1180	 Viešoji įstaiga KULTŪROS PAVELDO IŠSAUGOJIMO PAJEGOS		Imbarės piliakalnio su priešpiliu ir gyvenvieta (u.k. 27082) (Kretingos r. sav.) 2012 m. detalieji tyrimai.	
	PV Braižė	M. Daubaras A. Janušis	PERKASOS NR. 8 SIENELIŲ 5A-B IR 1B-A PROFILIAI M 1:20	
ETAPAS TP	LEIDIMO NR. 375		Lapas	Lapų
			31	70
	Aukščių sistema: Baltijos		Koordinacių sistema: LKS 94	

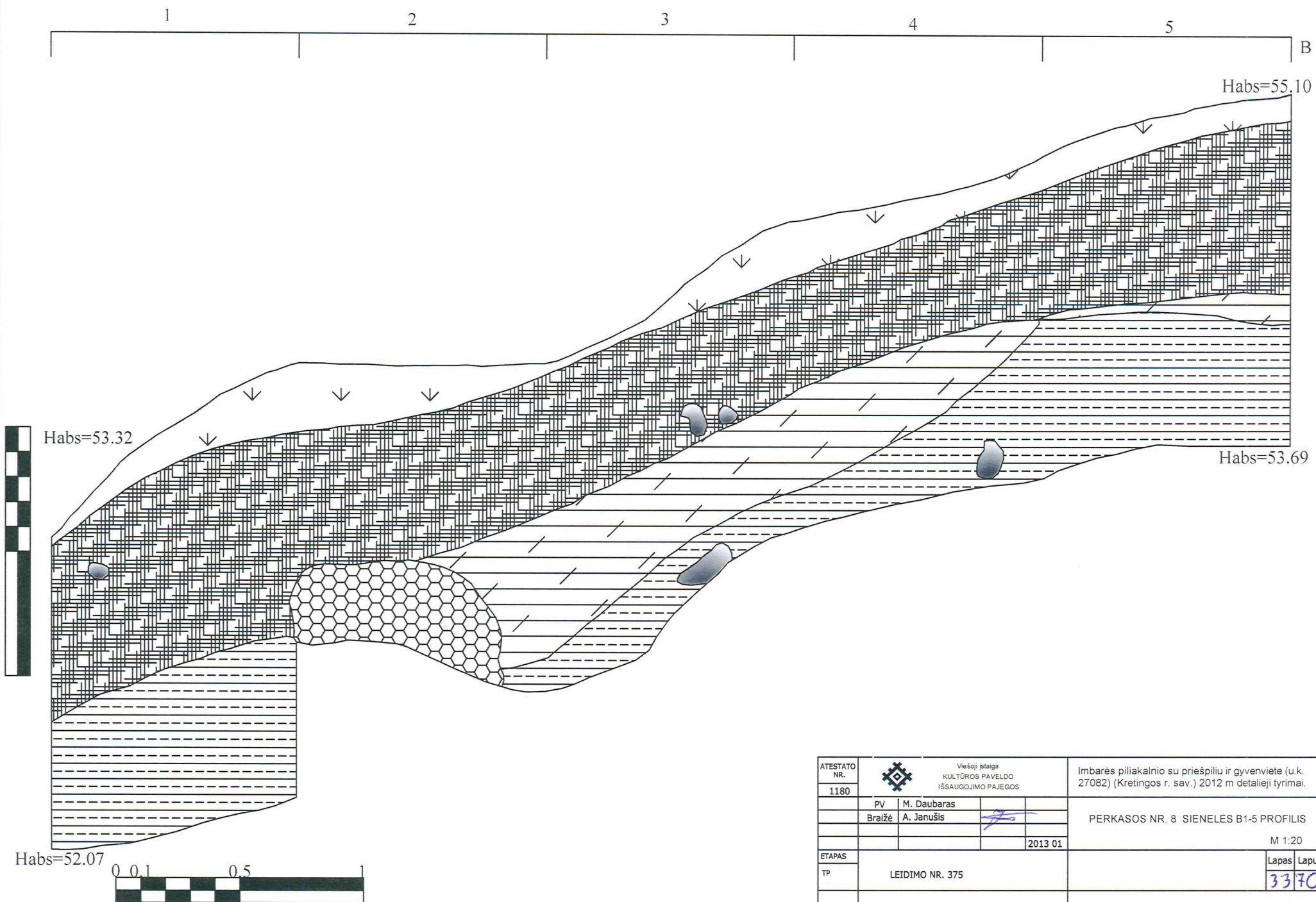
100

PERKASOS NR. 8 SIENELES A1-5 PROFILIS



ATESTATO NR. 1180		Viešoji įstaiga KULTŪROS PAVELDO IŠSAUGOJIMO PAJEGOS	Imbarės piliakalnio su priešpiliu ir gyvenvieta (u.k. 27082) (Kretingos r. sav.) 2012 m detalieji tyrimai.
PV Braižė	M. Daubaras A. Janušis		PERKASOS NR. 8 SIENELES A1-5 PROFILIS
ETAPAS		2013 01	M 1:20
TP	LEIDIMO NR. 375		Lapas Lapų 32 70
	Aukščių sistema: Baltijos		Koordinatinių sistema: LKS 94

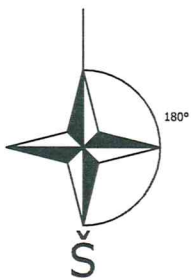

PERKASOS NR. 8 SIENELES B1-5 PROFILIS



ATESTATO NR.	Viešoji įstaiga KULTŪROS PAVELDO IŠSAUGOJIMO PAJĖGOS		Imbarės piliakalnio su priešpiliu ir gyvenvietė (u.k. 27082) (Kretingos r. sav.) 2012 m detalieji tyrimai.
1180	PV	M. Daubaras	PERKASOS NR. 8 SIENELES B1-5 PROFILIS
	Braižė	A. Janušis	
			M 1:20
ETAPAS			Lapas Lapų
TP	LEIDIMO NR. 375		3370
	Aukščių sistema: Baltijos		Koordinacių sistema: LKS 94

102


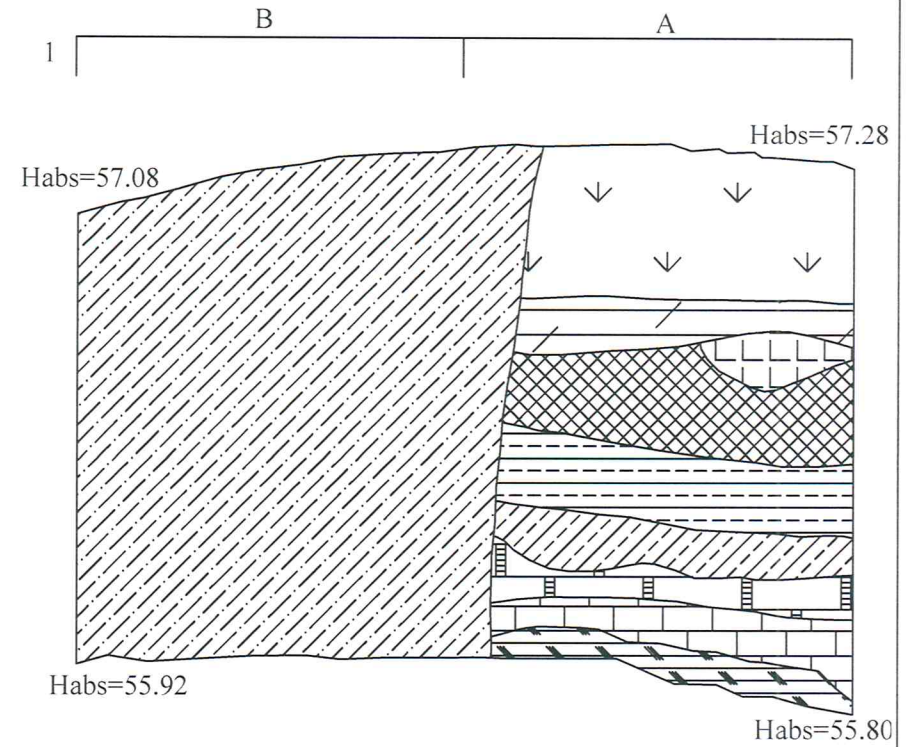
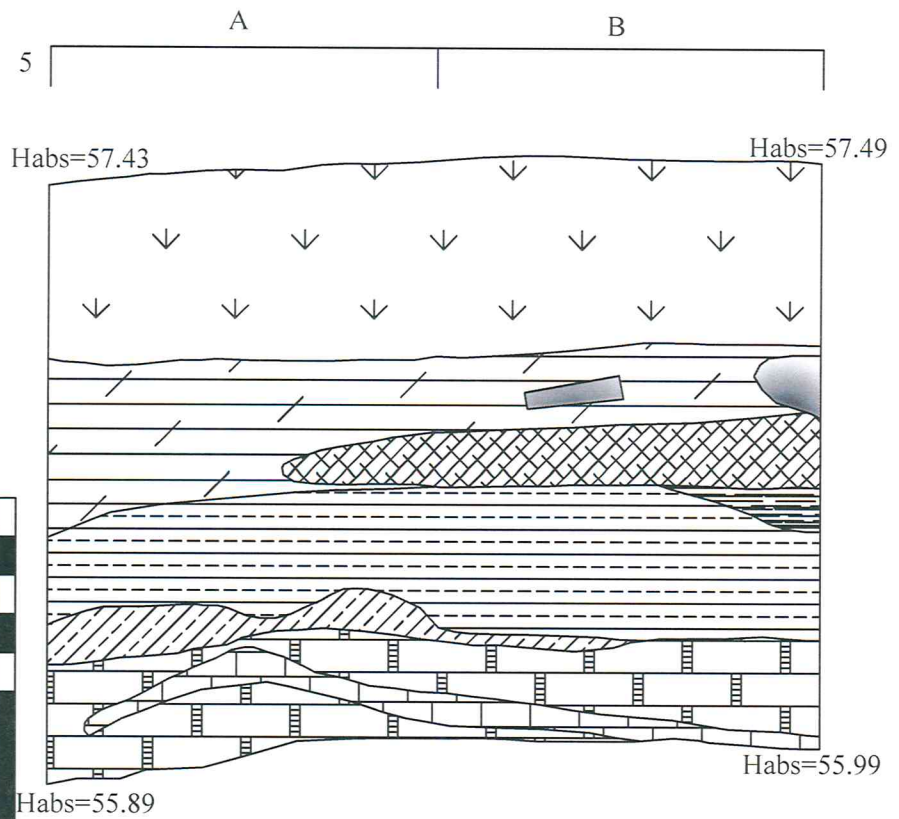
PERKASOS NR.8 PLANAS



ATESTATO NR.	 Viešoji įstaiga KULTŪROS PAVELDO IŠSAUGOJIMO PAJEGOS		Imbarės piliakalnio su priešpiliu ir gyvenvietė (u.k. 27082) (Kretingos r. sav.) 2012 m detalieji tyrimai.
1180	PV	M. Daubaras	PERKASOS NR.8 PLANAS
	Braižė	A. Janušis	
ETAPAS			M 1:20
TP	LEIDIMO NR. 375		Lapas Lapų 34 70
	Aukščių sistema: Baltijos		Koordinatų sistema: LKS 94

103

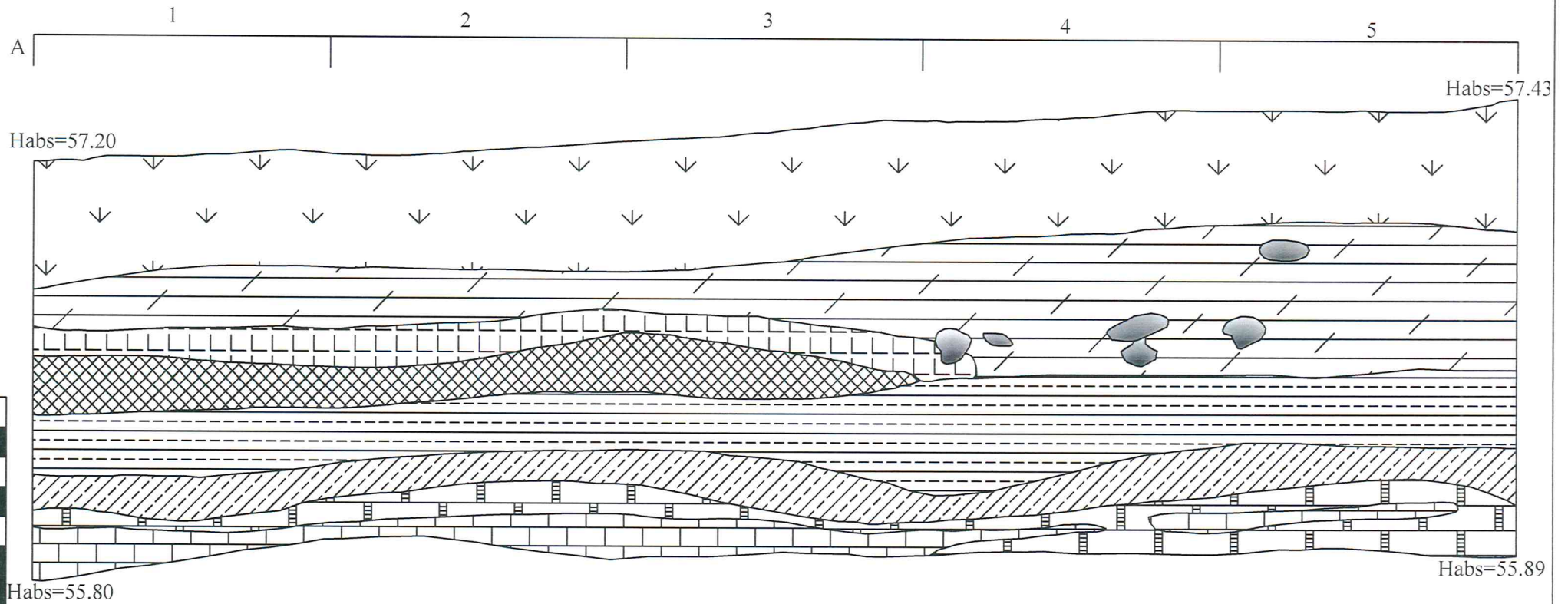
PERKASOS NR. 9 SIENELIŲ 5A-B IR 1B-A PROFILIAI



ATESTATO NR.	Viešoji įstaiga KULTŪROS PAVELDO IŠSAUGOJIMO PAJEGOS			Imbarės piliakalnio su priešpiliu ir gyvenvieta (u.k. 27082) (Kretingos r. sav.) 2012 m detalieji tyrimai.
1180	PV	M. Daubaras		PERKASOS NR. 9 SIENELIŲ 5A-B IR 1B-A PROFILIAI
	Braižė	A. Janušis		
ETAPAS				M 1:20
TP	LEIDIMO NR. 375			Lapas Lapų 35 70
Aukščių sistema: Baltijos				Koordinacių sistema: LKS 94

10/17

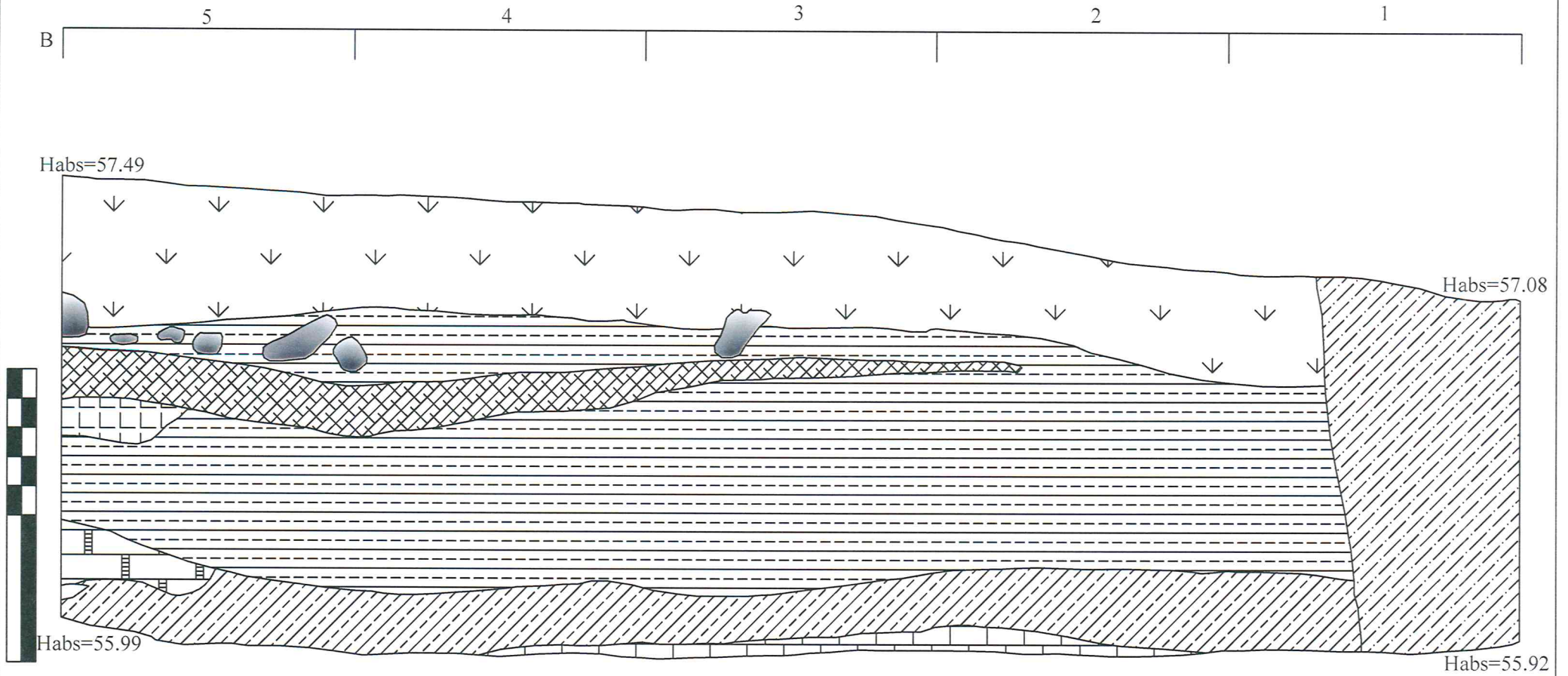
PERKASOS NR. 9 SIENELES A1-5 PROFILIS



ATESTATO NR.	Viešoji įstaiga KULTŪROS PAVELDO IŠSAUGOJIMO PAJEGOS		Imbarės piliakalnio su priešpiliu ir gyvenvieta (u.k. 27082) (Kretingos r. sav.) 2012 m detalieji tyrimai.
1180	PV	M. Daubaras	PERKASOS NR. 9 SIENELES A1-5 PROFILIS
	Braižė	A. Janušis	
ETAPAS			M 1:20
TP	LEIDIMO NR. 375		Lapas Lapų 36 70
		Aukščių sistema: Baltijos	Koordinacių sistema: LKS 94

103



PERKASOS NR. 9 SIENELEŠ B5-1 PROFILIS



ATESTATO NR. 1180		Viešoji įstaiga KULTŪROS PAVELDO IŠSAUGOJIMO PAJEGOS	Imbarės piliakalnio su priešpiliu ir gyvenvieta (u.k. 27082) (Kretingos r. sav.) 2012 m detalieji tyrimai.
PV Braižė	M. Daubaras A. Janušis		PERKASOS NR. 9 SIENELEŠ B5-1 PROFILIS
ETAPAS TP	LEIDIMO NR. 375	2013 01	M 1:20 Lapas Lapų 37 70
Aukščių sistema: Baltijos		Koordinacijų sistema: LKS 94	

ant

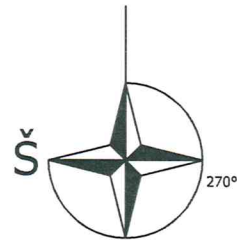

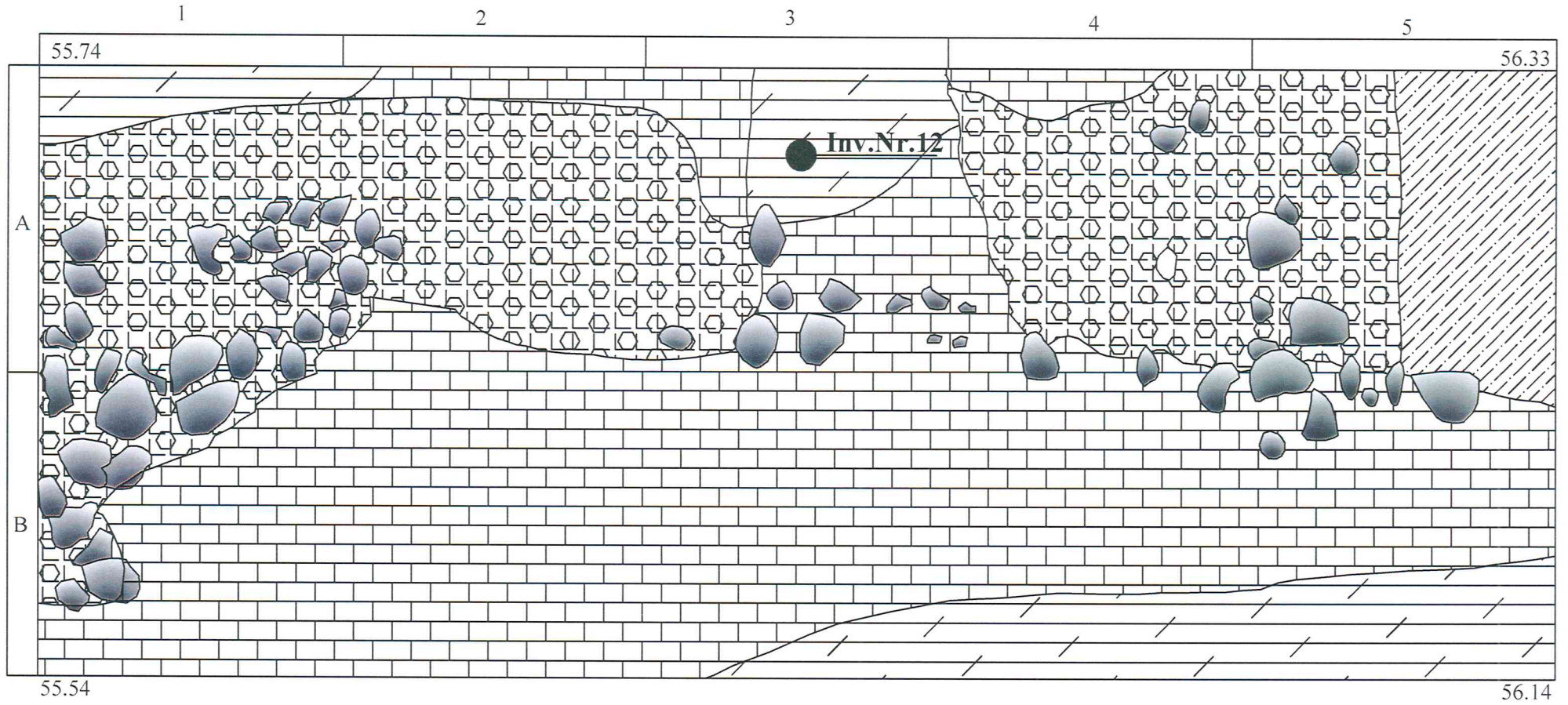
PERKASOS NR. 9 PLANAS



ATESTATO NR.	Viešoji įstaiga KULTŪROS PAVELDO IŠSAUGOJIMO PAJEGOS		Imbarės piliakalnio su priešpiliu ir gyvenviete (u.k. 27082) (Kretingos r. sav.) 2012 m detalieji tyrimai.
1180	PV Braižė	M. Daubaras A. Janušis	PERKASOS NR. 9 PLANAS
ETAPAS	2013 01		M 1:20
TP	LEIDIMO NR. 375		Lapas Lapų 38 70
Aukščių sistema: Baltijos		Koordinacių sistema: LKS 94	

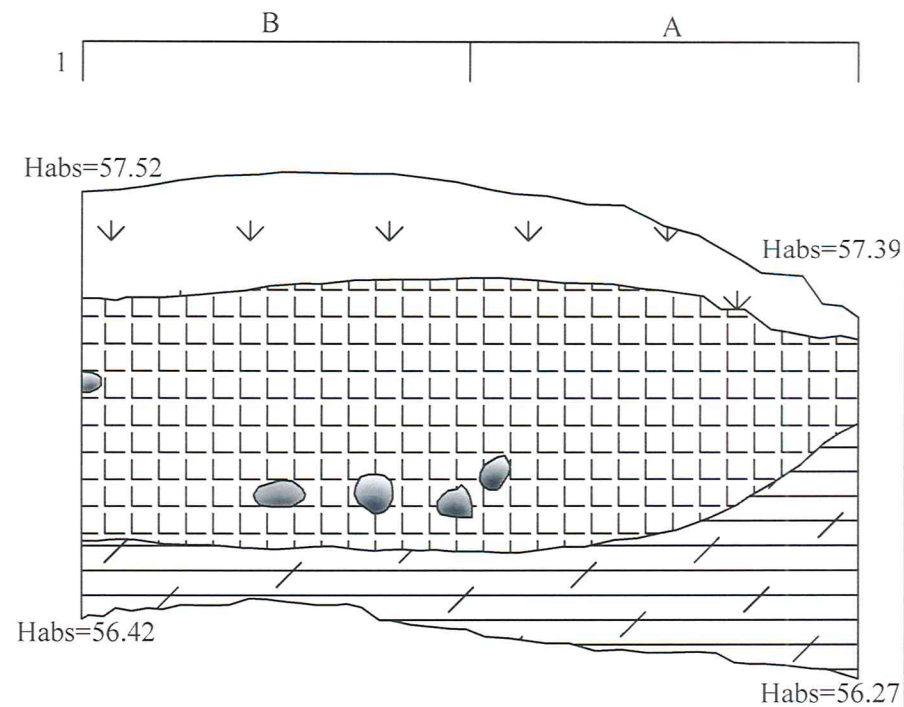
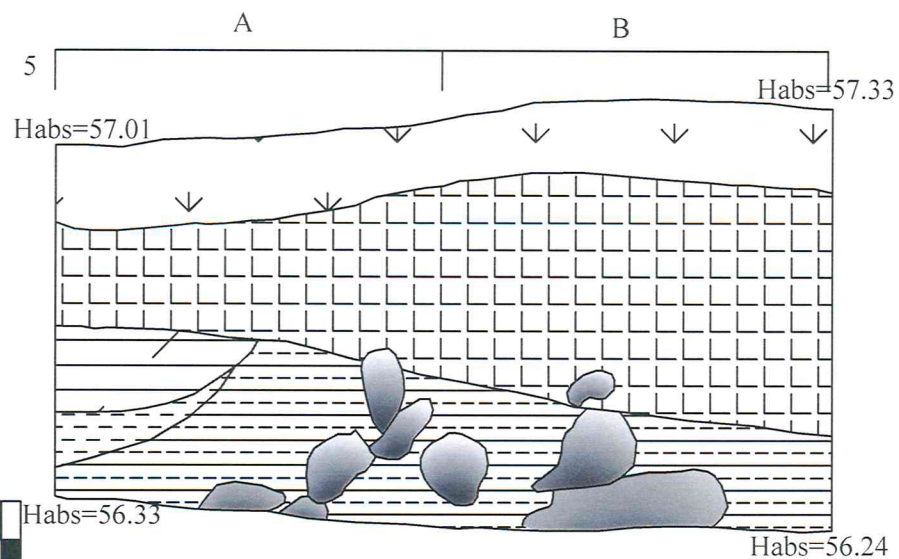
TCW

PERKASOS NR. 9 PLANAS(2)



ATESTATO NR.	 Viešoji įstaiga KULTŪROS PAVELDO IŠSAUGOJIMO PAJEGOS		Imbarės piliakalnio su priešpiliu ir gyvenvietė (u.k. 27082) (Kretingos r. sav.) 2012 m detalieji tyrimai.
1180	PV	M. Daubaras	PERKASOS NR. 9 PLANAS(2)
	Braižė	A. Janušis	
ETAPAS			M 1:20
TP	LEIDIMO NR. 375		Lapas Lapų 33 70
Aukščių sistema: Baltijos		Koordinatų sistema: LKS 94	

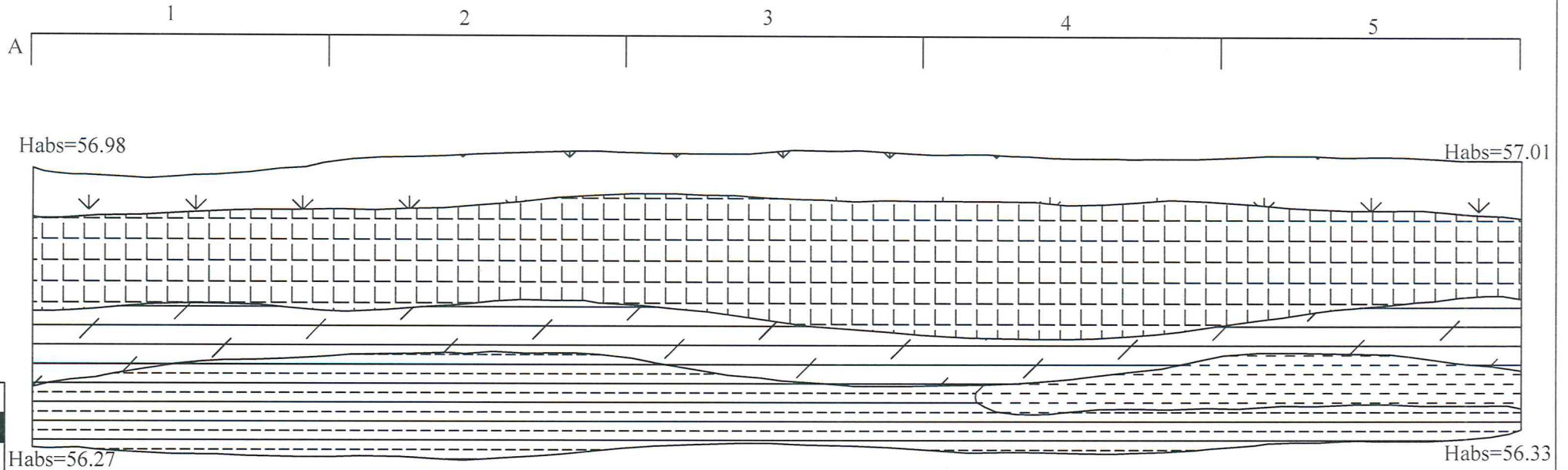
PERKASOS NR.10 SIENELIŲ 5A-B IR 1B-A PROFILIAI



ATESTATO NR.	 Viešoji įstaiga KULTŪROS PAVELDO IŠSAUGOJIMO PAJĖGOS		Imbarės piliakalnio su priešpiliu ir gyvenvieta (u.k. 27082) (Kretingos r. sav.) 2012 m detalieji tyrimai.	
1180			PERKASOS NR.10 SIENELIŲ 5A-B IR 1B-A PROFILIAI	
PV	M. Daubaras			
Braižė	A. Janušis			
ETAPAS				
TP	LEIDIMO NR. 375		Lapas	Lapų
			40	70
	Aukščių sistema: Baltijos		Koordinacių sistema: LKS 94	

109

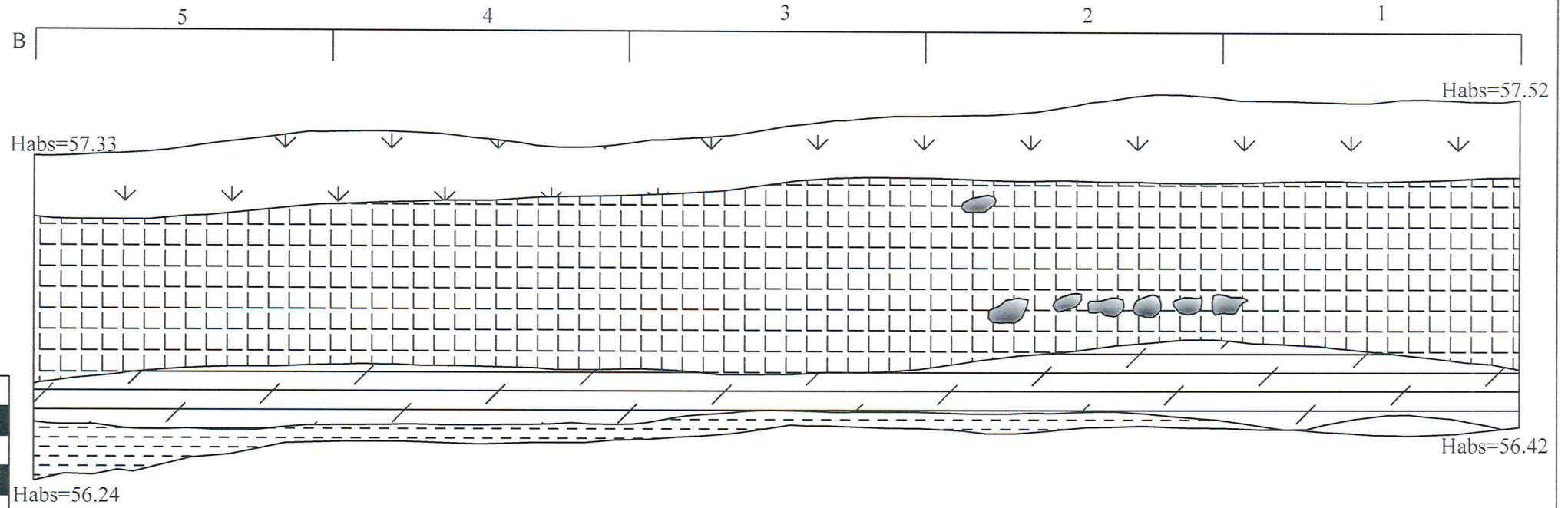
PERKASOS NR.10 SIENELES A1-5 PROFILIS



ATESTATO NR. 1180		Viešoji įstaiga KULTŪROS PAVELDO IŠSAUGOJIMO PAJEGOS	Imbarės piliakalnio su priešpiliu ir gyvenvieta (u.k. 27082) (Kretingos r. sav.) 2012 m detalieji tyrimai.
PV Braižė	M. Daubaras A. Janušis		PERKASOS NR.10 SIENELES A1-5 PROFILIS M 1:20
ETAPAS TP	LEIDIMO NR. 375	2013 01	Lapas Lapų 41 70
Aukščių sistema: Baltijos		Koordinacių sistema: LKS 94	

017

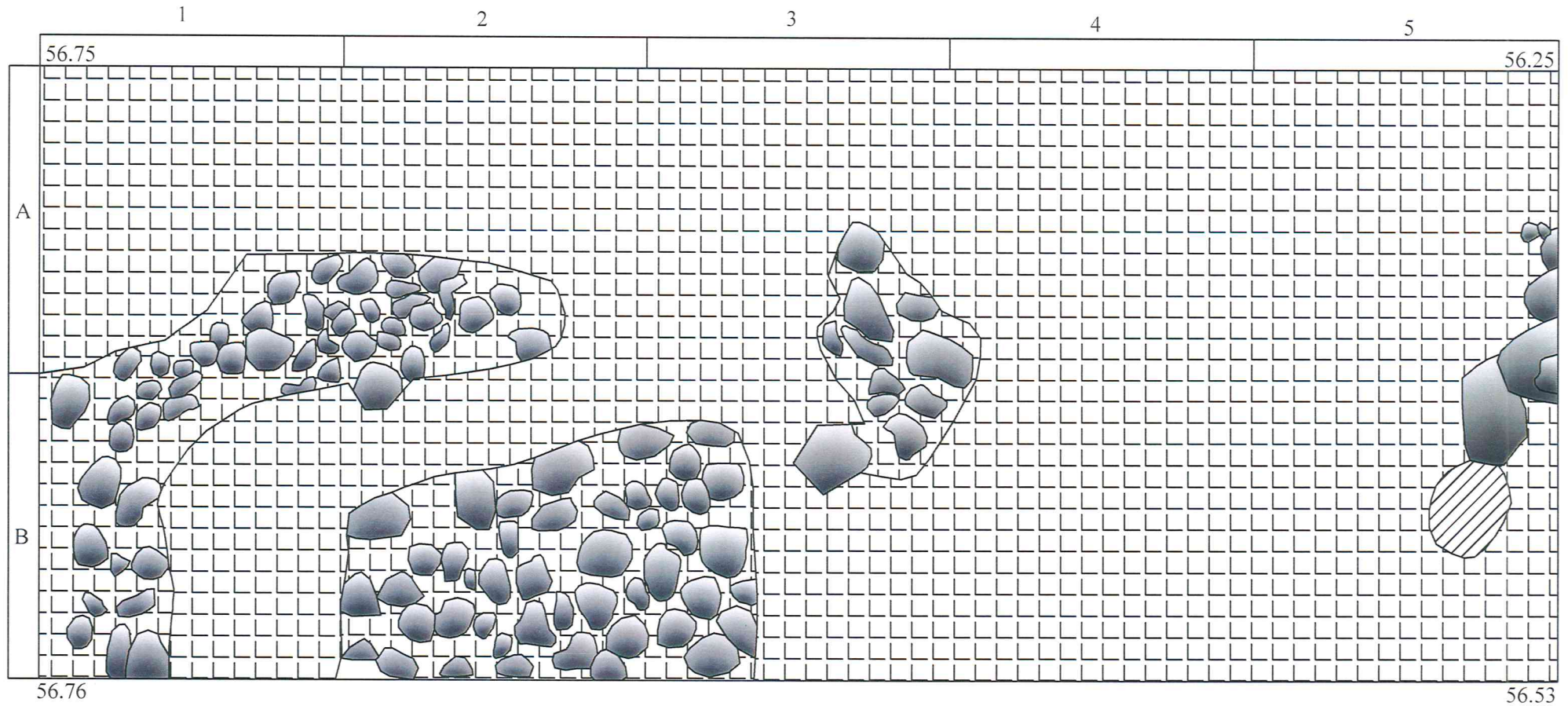
PERKASOS NR.10 SIENELES B5-1 PROFILIS



ATESTATO NR.	 Viešoji įstaiga KULTŪROS PAVELDO IŠSAUGOJIMO PAJĖGOS		Imbarės piliakalnio su priešpiliu ir gyvenvieta (u.k. 27082) (Kretingos r. sav.) 2012 m detalieji tyrimai.	
1180	PV	M. Daubaras		
	Braižė	A. Janušis		
			2013 01	
ETAPAS				Lapas Lapų
TP	LEIDIMO NR. 375			42 70
	Aukščių sistema: Baltijos		Koordinacijų sistema: LKS 94	

1/11


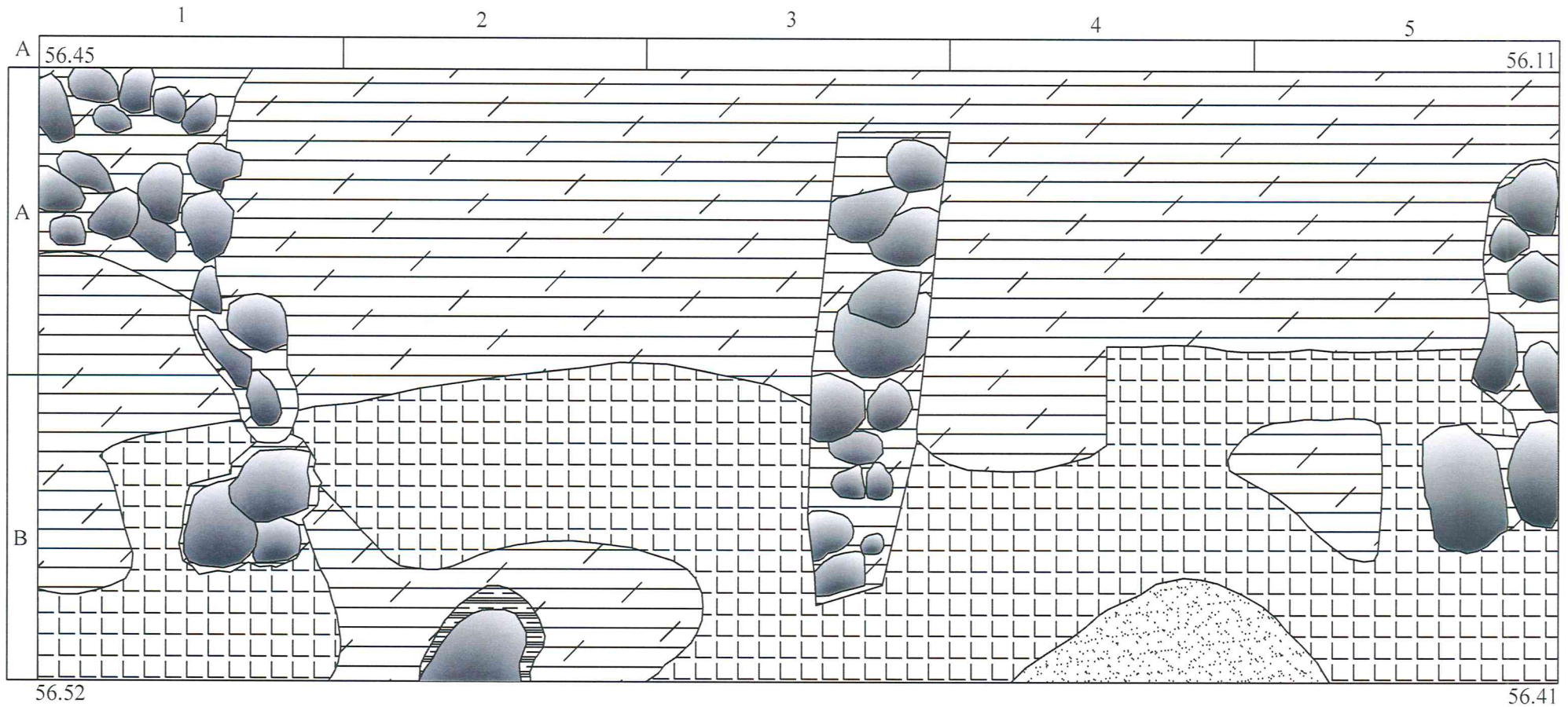
PERKASOS NR.10 PLANAS



ATESTATO NR.	 Viešoji įstaiga KULTŪROS PAVELDO IŠSAUGOJIMO PAJĖGOS		Imbarės piliakalnio su priešpiliu ir gyvenvieta (u.k. 27082) (Kretingos r. sav.) 2012 m. detalieji tyrimai.
1180	PV Braižė	M. Daubaras A. Janušis	PERKASOS NR.10 PLANAS
ETAPAS			M 1:20
TP	LEIDIMO NR. 375		Lapas Lapų 43 70
Aukščių sistema: Baltijos		Koordinacių sistema: LKS 94	

2013


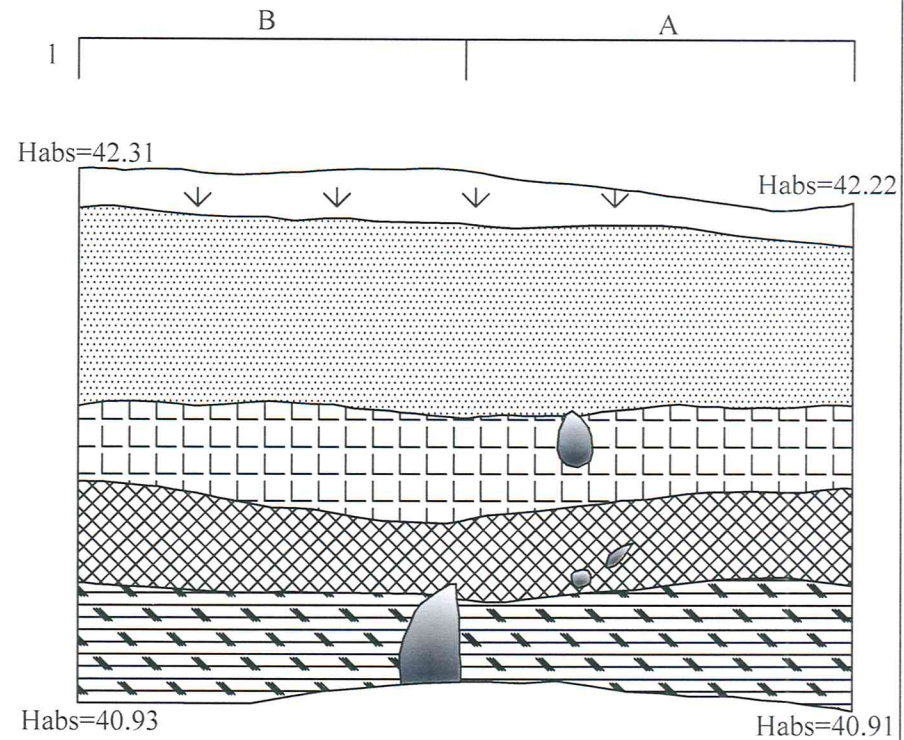
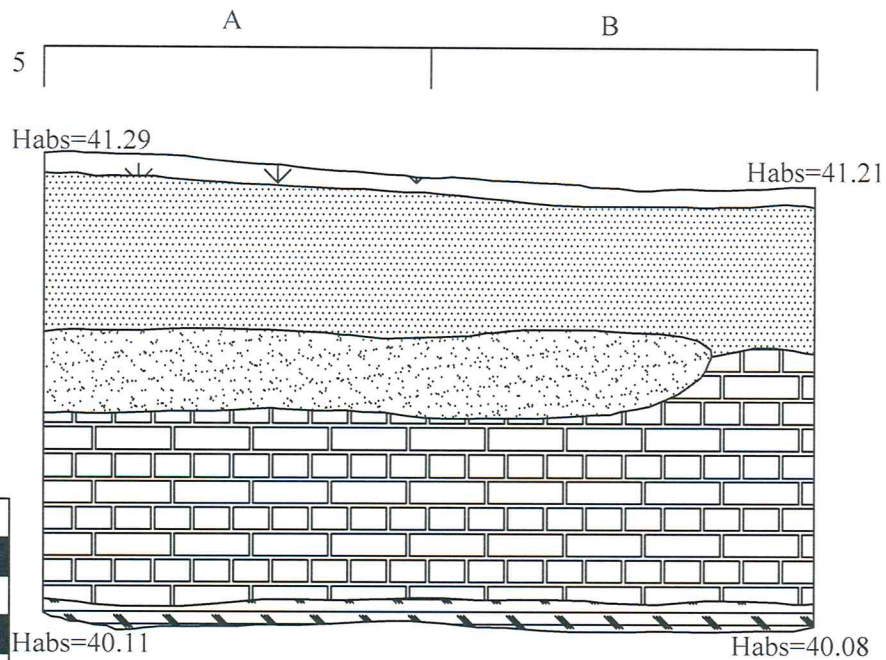
PERKASOS NR.10 PLANAS(2)



ATESTATO NR. 1180	 Viešoji įstaiga KULTŪROS PAVELDO IŠSAUGOJIMO PAJEGOS	Imbarės piliakalnio su priešpiliu ir gyvenvieta (u.k. 27082) (Kretingos r. sav.) 2012 m detalieji tyrimai.
PV Braižė	M. Daubaras A. Janušis	PERKASOS NR.10 PLANAS(2)
ETAPAS TP	LEIDIMO NR. 375	M 1:20 Lapas Lapų 44 70
Aukščių sistema: Baltijos		Koordinacių sistema: LKS 94

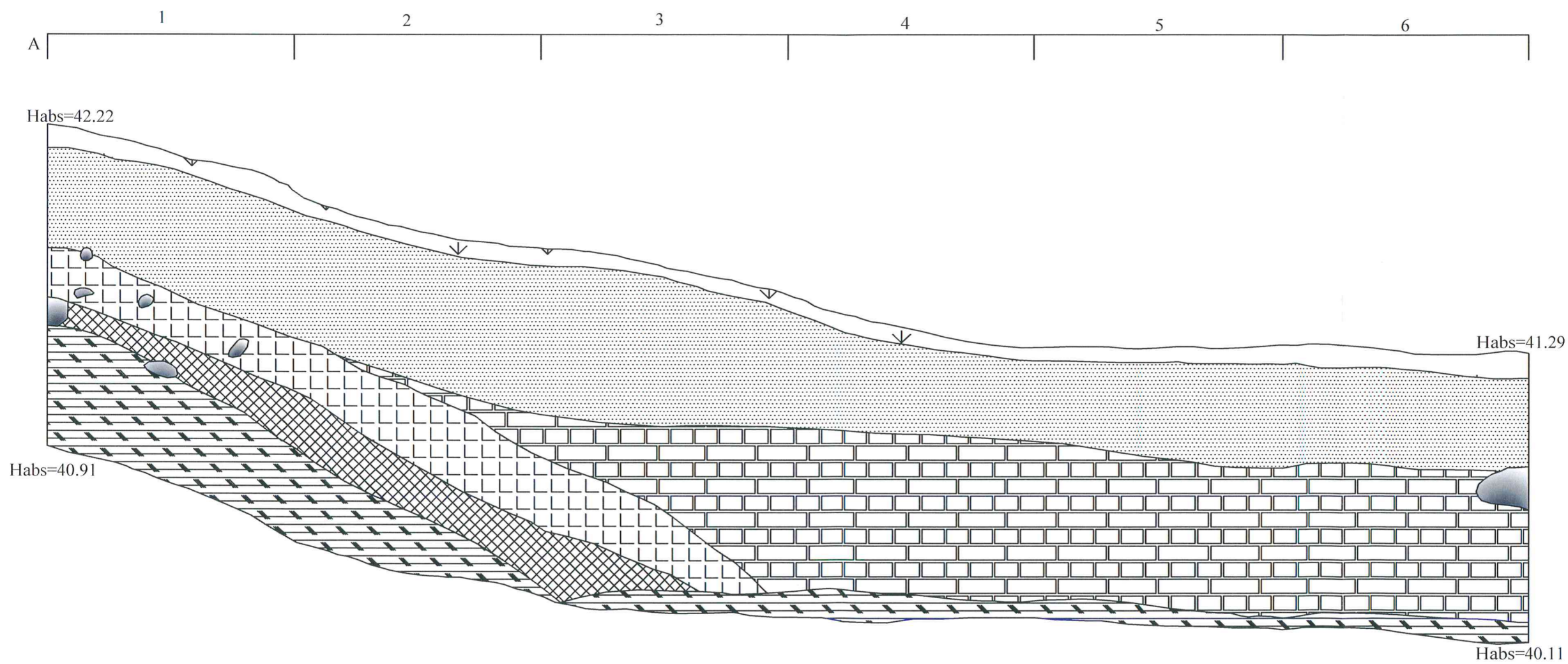
1/3

PERKASOS NR.11 SIENELIŲ 5A-B IR 1B-A PROFILIAI

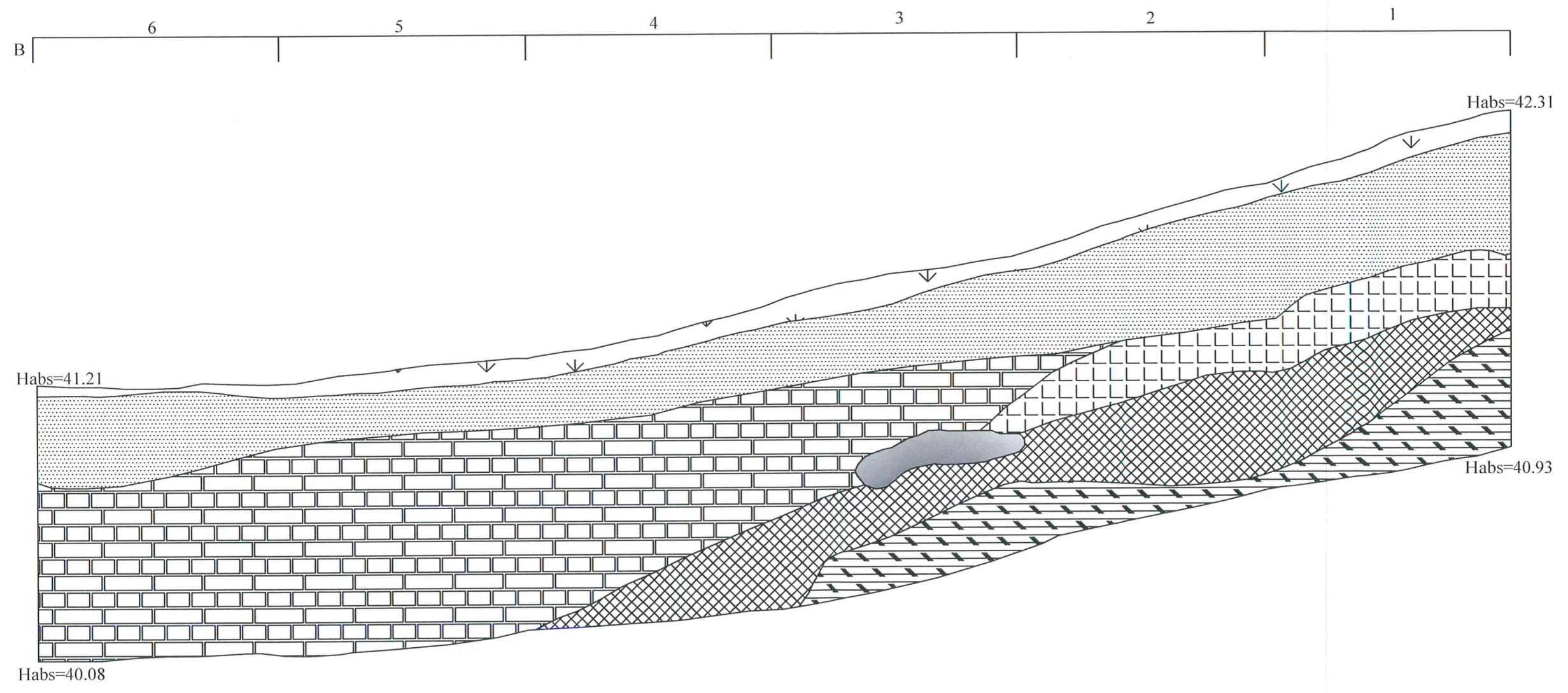


ATESTATO NR.	Viešoji staiga KULTŪROS PAVELDO IŠSAUGOJIMO PAJEGOS		Imbarės piliakalnio su priešpiliu ir gyvenvieta (u.k. 27082) (Kretingos r. sav.) 2012 m detalieji tyrimai.	
1180	PV	M. Daubaras		
	Braižė	A. Janušis		
			2013 01	
ETAPAS				M 1:20
TP	LEIDIMO NR. 375			Lapas Lapų 45 70
	Aukščių sistema: Baltijos		Koordinacių sistema: LKS 94	

1/11

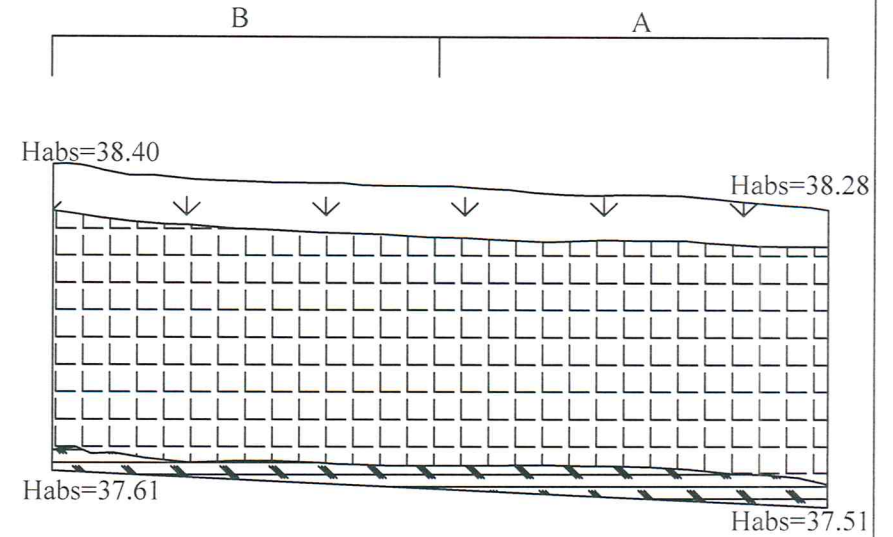
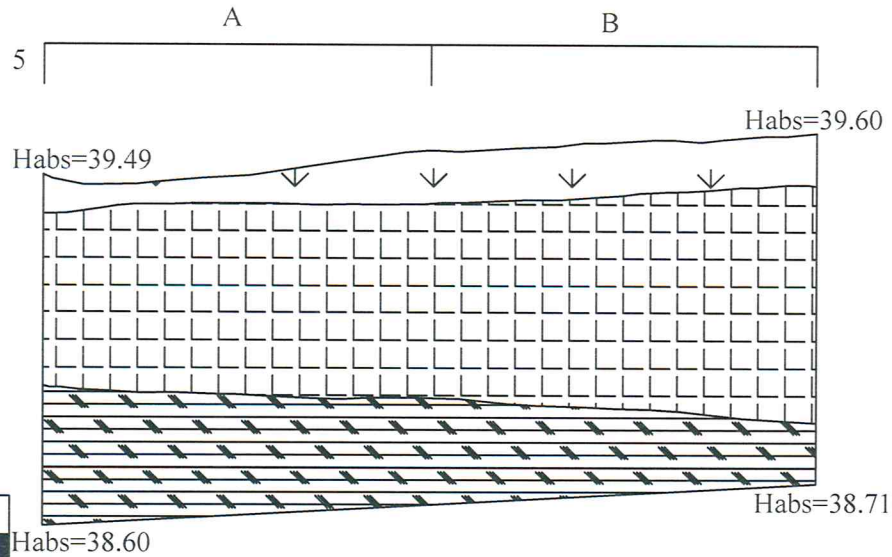


ATESTATO NR. 1180	 Viešoji įstaiga KULTŪROS PAVELDO IŠSAUGOJIMO PAJEGOS		Imbarės piliakalnio su priešpiliu ir gyvenviete (u.k. 27082) (Kretingos r. sav.) 2012 m detalieji tyrimai.
PV Braižė	M. Daubaras A. Janušis		PERKASOS NR.11 SIENELĖS A1-6 PROFILIS
ETAPAS	2013 01		M 1:20
TP	LEIDIMO NR. 375		Lapas Lapų 46 70
Aukščių sistema: Baltijos		Koordinatų sistema: LKS 94	



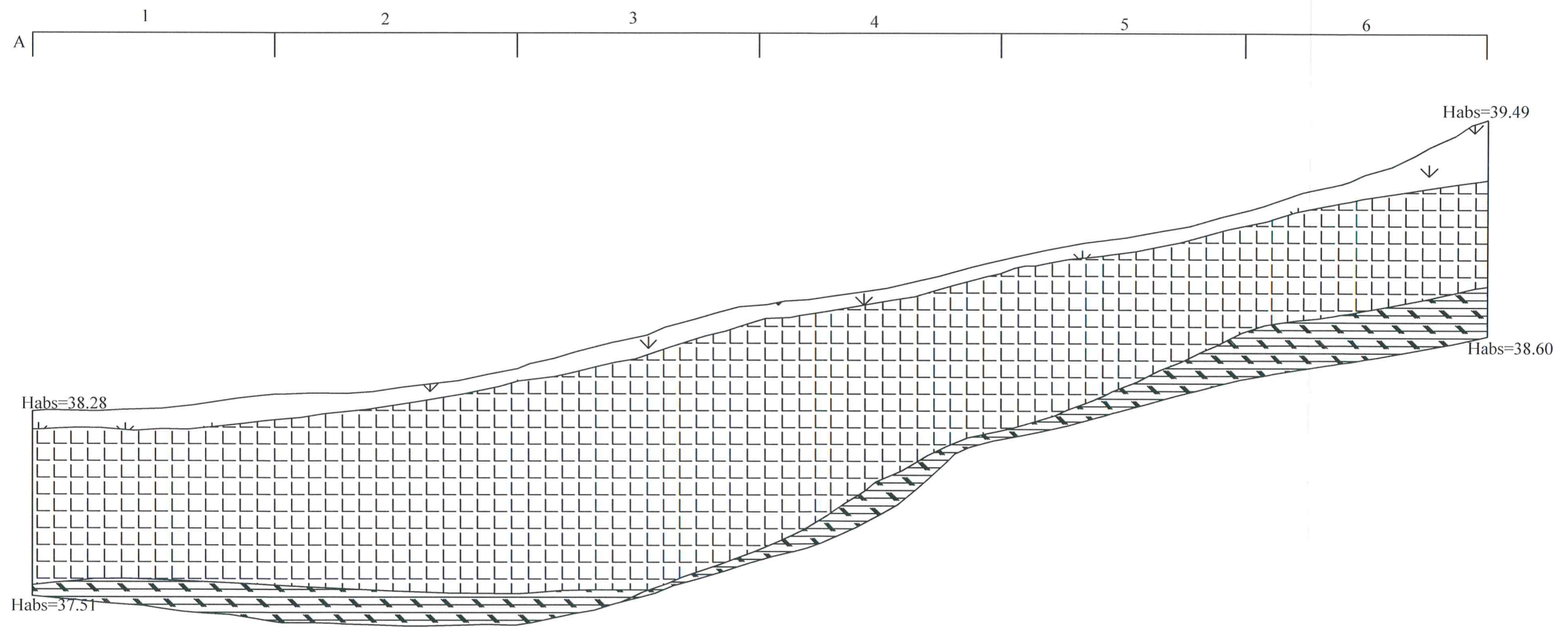
ATESTATO NR. 1180	 Vešioji įstaiga KULTŪROS PAVELDO IŠSAUGOJIMO PAJĖGOS	Imbarės piliakalnio su priešpiliu ir gyvenviete (u.k. 27082) (Kretingos r. sav.) 2012 m. detalieji tyrimai.
	PV Braižė M. Daubaras A. Janušis	PERKASOS NR.11 SIENELĖS B5-1 PROFILIS
ETAPAS	2013 01	M 1:20
TP	LEIDIMO NR. 375	Lapas Lapų 47 70
	Aukščių sistema: Baltijos	Koordinatų sistema: LKS 94

PERKASOS NR.12 SIENELIŲ 5A-B IR 1B-A PROFILIAI


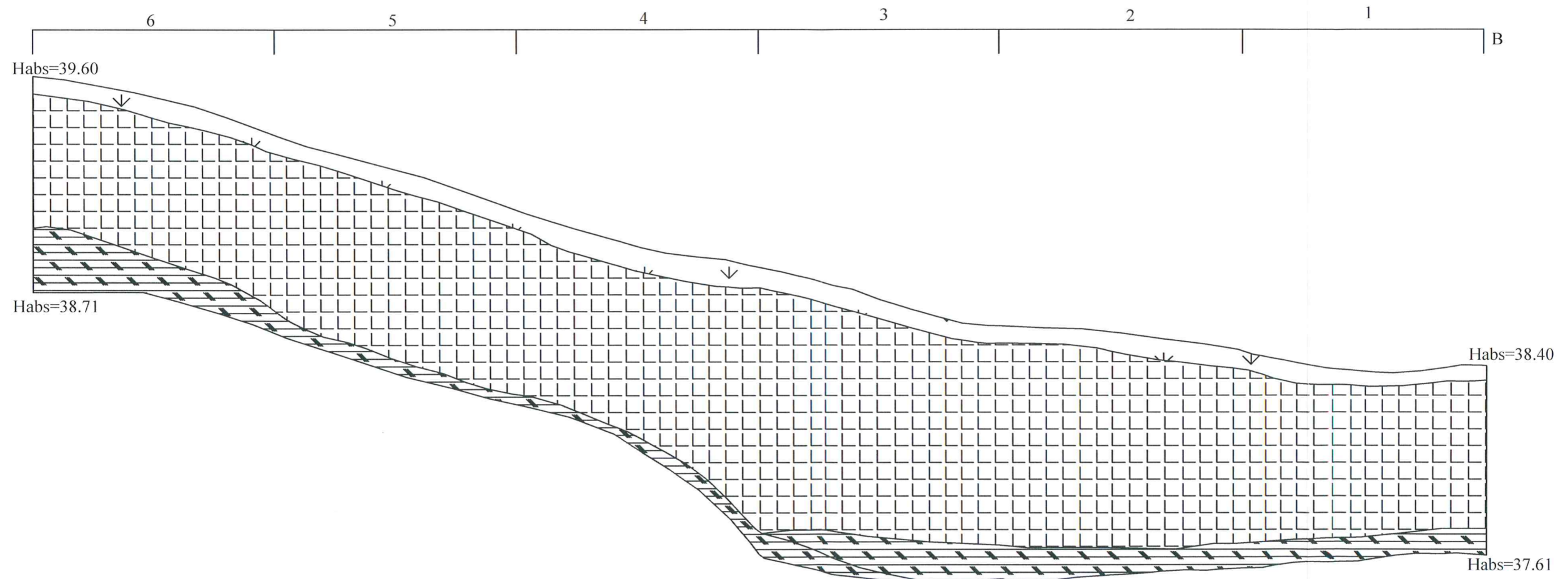


ATESTATO NR.	Viešoji įstaiga KULTŪROS PAVELDO IŠSAUGOJIMO PAJEGOS		Imbarės piliakalnio su priešpiliu ir gyvenvietė (u.k. 27082) (Kretingos r. sav.) 2012 m detalieji tyrimai.	
1180	PV	M. Daubaras		
	Braižė	A. Janušis		
			2013 01	
ETAPAS				Lapas Lapų
TP	LEIDIMO NR. 375			48 70
	Aukščių sistema: Baltijos		Koordinacių sistema: LKS 94	

1/1+

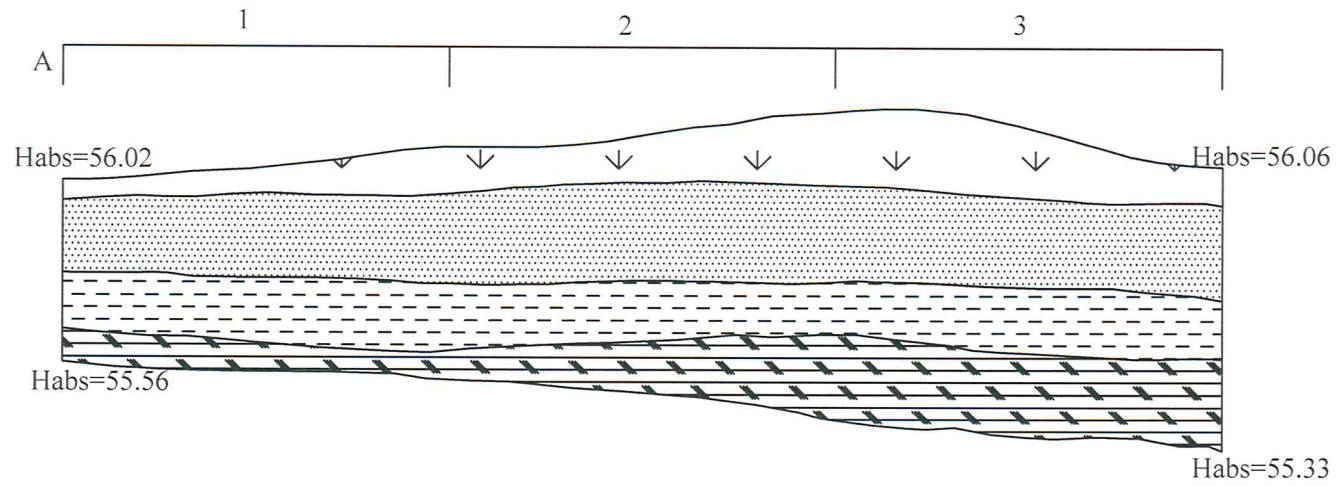


ATESTATO NR. 1180	Viešoji įstaiga KULTŪROS PAVELDO IŠSAUGOJIMO PAJEGOS	Imbarės piliakalnio su priešpiliu ir gyvenvietė (u.k. 27082) (Kretingos r. sav.) 2012 m detalieji tyrimai.	
PV Braižė	M. Daubaras A. Janušis	PERKASOS NR.12 SIENELĒS A1-6 PROFILIS	
ETAPAS TP	LEIDIMO NR. 375	2013 01	M 1:20 Lapas Lapų 49/70
Aukščių sistema: Baltijos		Koordinatų sistema: LKS 94	



ATESTATO NR. 1180	 Viešoji įstaiga KULTŪROS PAVELDO IŠSAUGOJIMO PAJEGOS		Imbarės piliakalnio su priešpiliu ir gyvenviete (u.k. 27082) (Kretingos r. sav.) 2012 m detalieji tyrimai.
PV Braižė	M. Daubaras A. Janušis		PERKASOS NR. 2 SIENELES B6-1 PROFILIS
ETAPAS		2013 01	M 1:20
TP	LEIDIMO NR. 375		Lapas Lapų 5070
	Aukščių sistema: Baltijos		Koordinatų sistema: LKS 94

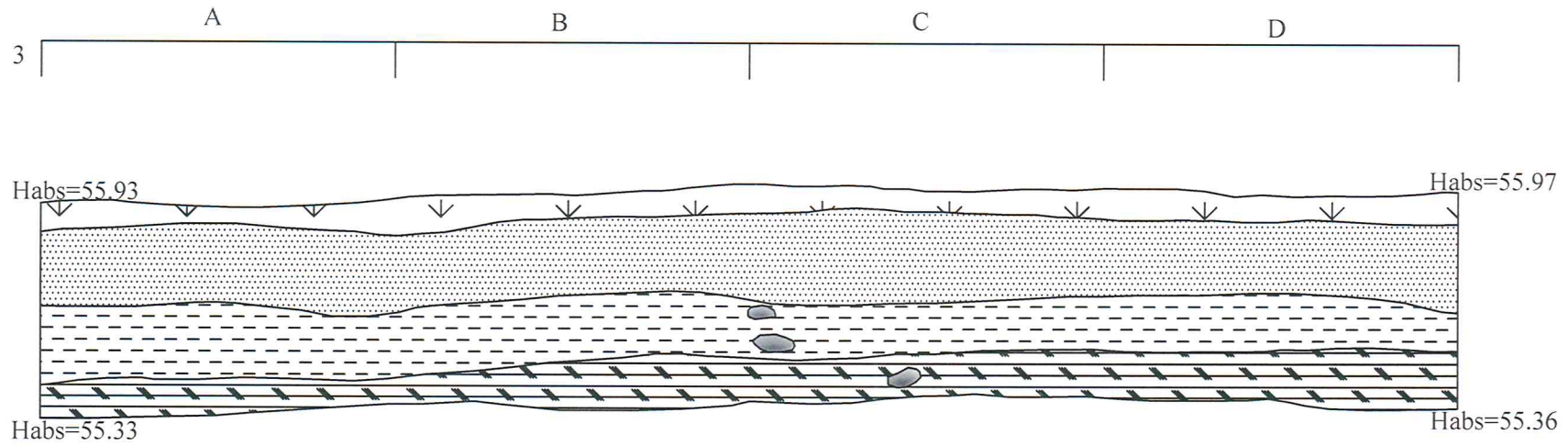
PERKASOS NR.13 SIENELES A1-3 PROFILIS



ATESTATO NR.		Viešoji įstaiga KULTŪROS PAVELDO IŠSAUGOJIMO PAJĖGOS	Imbarės piliakalnio su priešpiliu ir gyvenvieta (u.k. 27082) (Kretingos r. sav.) 2012 m detalieji tyrimai.
1180			
PV	M. Daubaras		PERKASOS NR.13 SIENELES A1-3 PROFILIS
Braižė	A. Janušis		
		2013 01	M 1:20
ETAPAS			Lapas Lapų
TP	LEIDIMO NR. 375		5170
	Aukščių sistema: Baltijos		Koordinacijų sistema: LKS 94

180

PERKASOS NR.13 SIENEĖS 3A-D PROFILIS

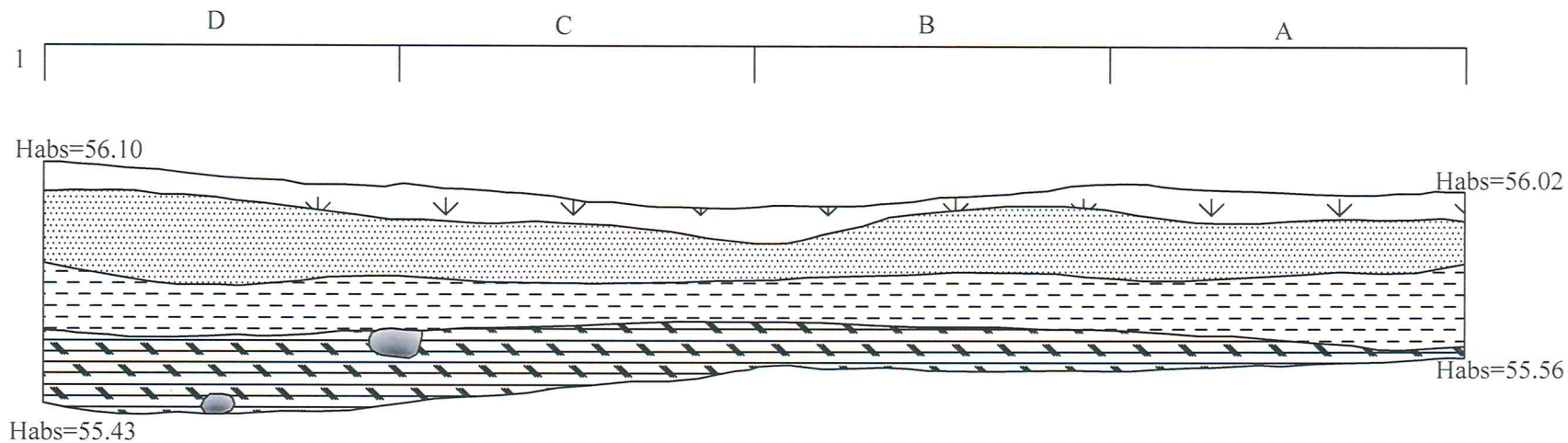


ATESTATO NR.	Viešoji staiga KULTŪROS PAVELDO IŠSAUGOJIMO PAJĖGOS			Imbarės piliakalnio su priešpiliu ir gyvenvieta (u.k. 27082) (Kretingos r. sav.) 2012 m detalieji tyrimai.
1180	PV	M. Daubaras		PERKASOS NR.13 SIENEĖS 3A-D PROFILIS M 1:20
	Braižė	A. Janušis		
ETAPAS				2013 01
TP	LEIDIMO NR. 375			Lapas Lapų 52 70
	Aukščių sistema: Baltijos			Koordinacių sistema: LKS 94



121

PERKASOS NR.13 SIENELES 1D-A PROFILIS

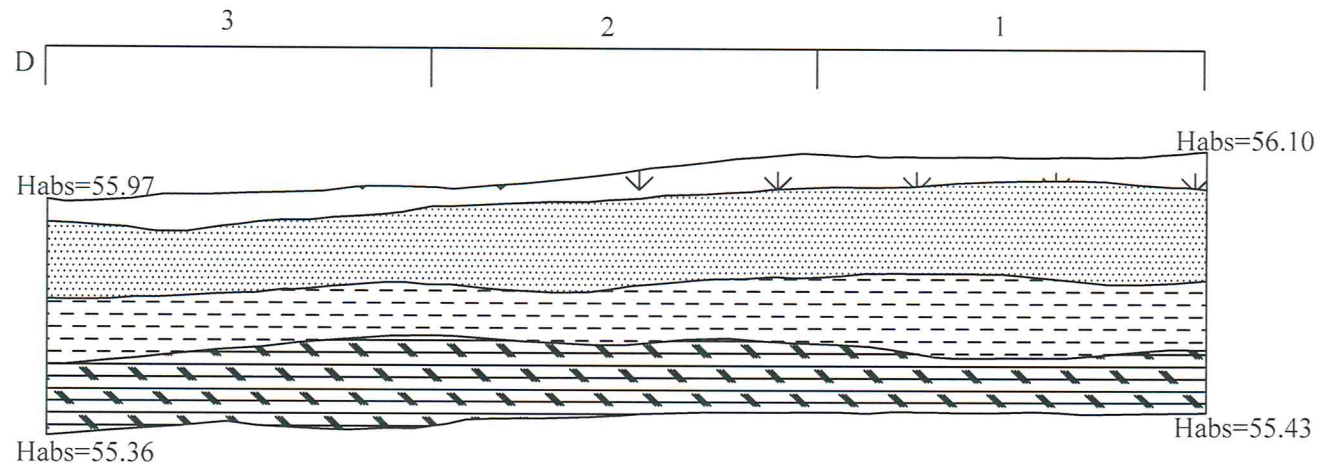


ATESTATO NR. 1180	 Viešoji įstaiga KULTŪROS PAVELDO IŠSAUGOJIMO PAJEGOS		Imbarės piliakalnio su priešpiliu ir gyvenvieta (u.k. 27082) (Kretingos r. sav.) 2012 m detalieji tyrimai.
PV Braižė	M. Daubaras A. Janušis		PERKASOS NR.13 SIENELES 1D-A PROFILIS
ETAPAS TP	LEIDIMO NR. 375		M 1:20 Lapas Lapų 53 70
Aukščių sistema: Baltijos		Koordinacių sistema: LKS 94	




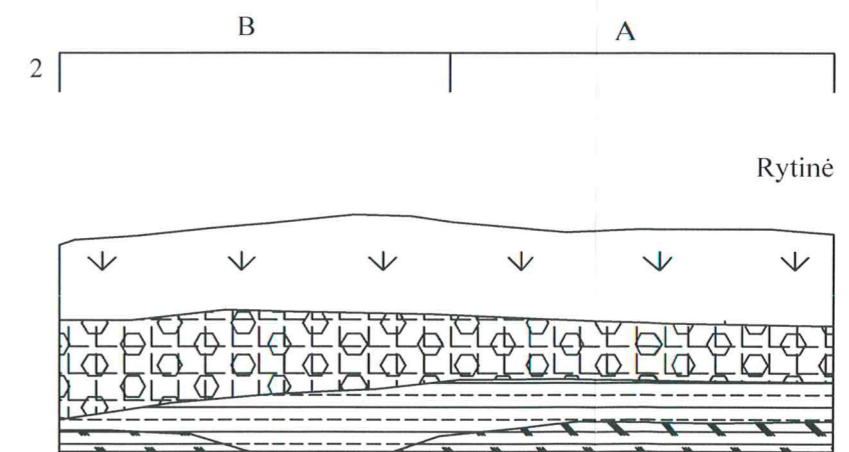
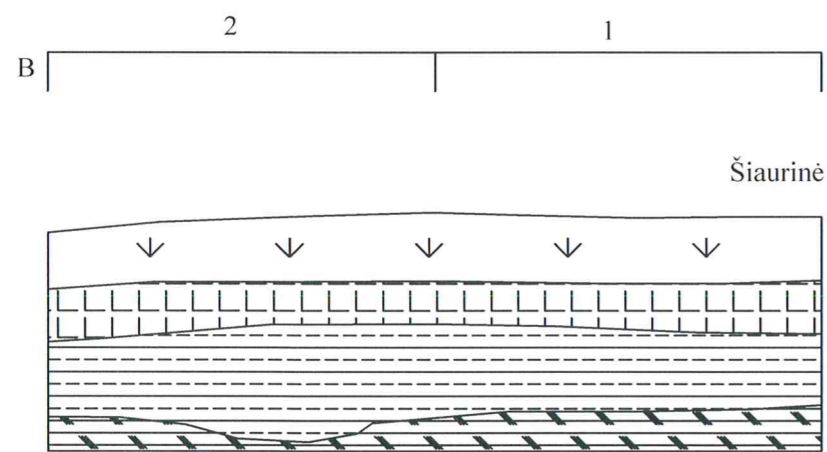

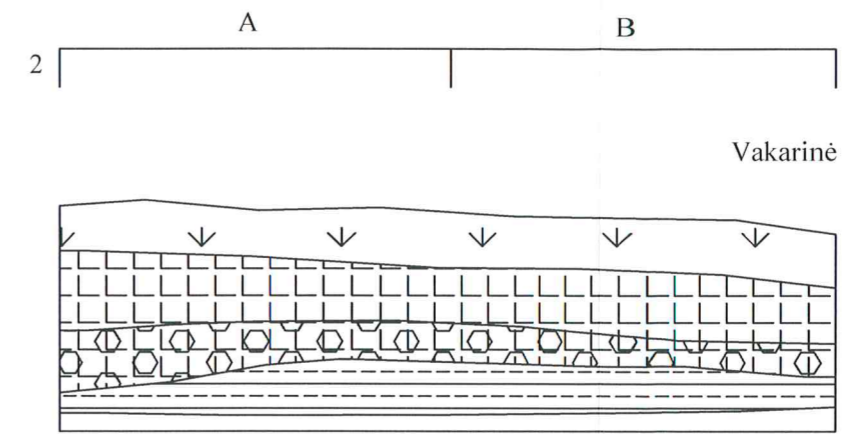
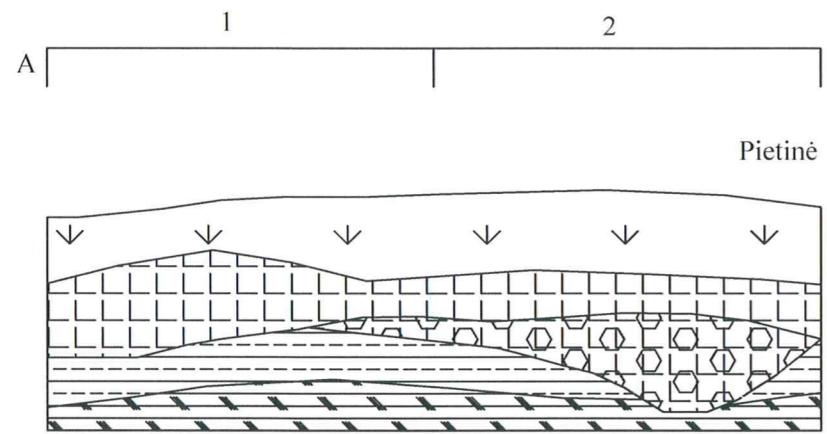
122

PERKASOS NR.13 SIENEĻĒS D3-1 PROFILIS




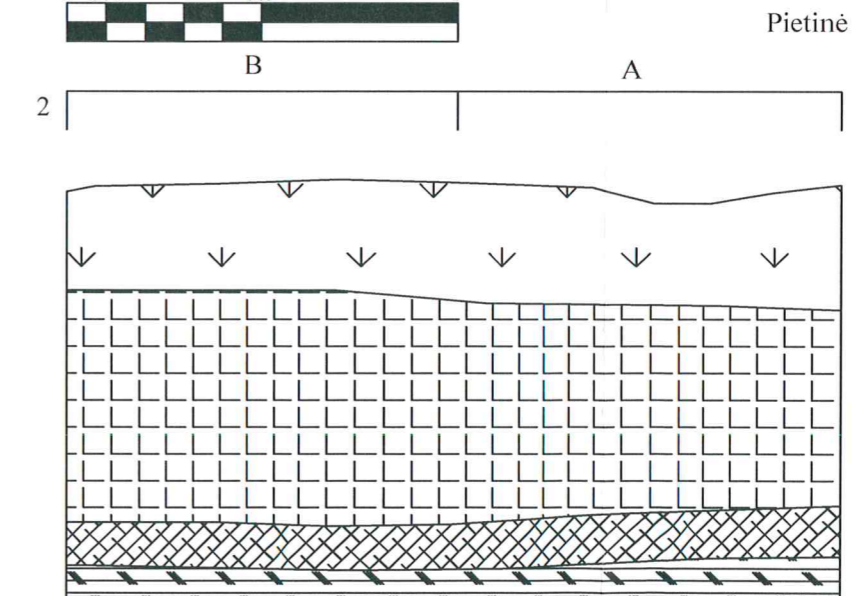

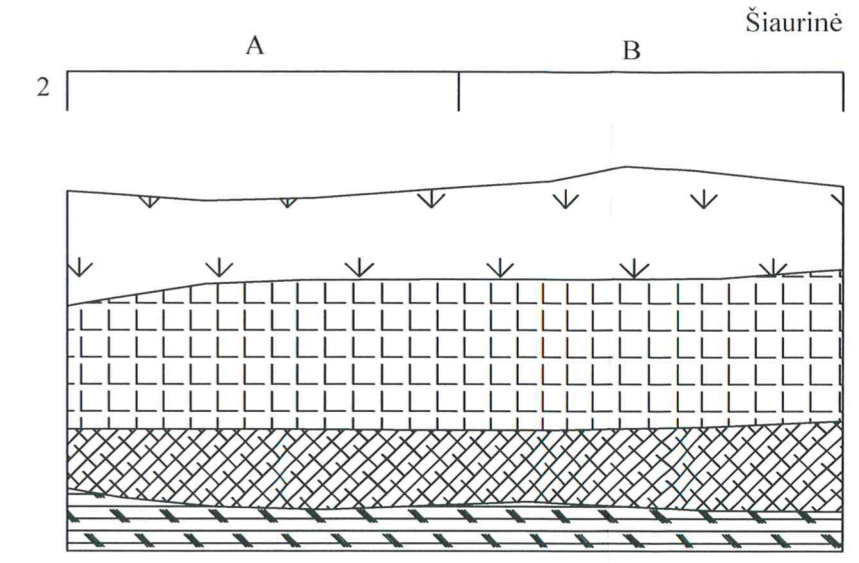
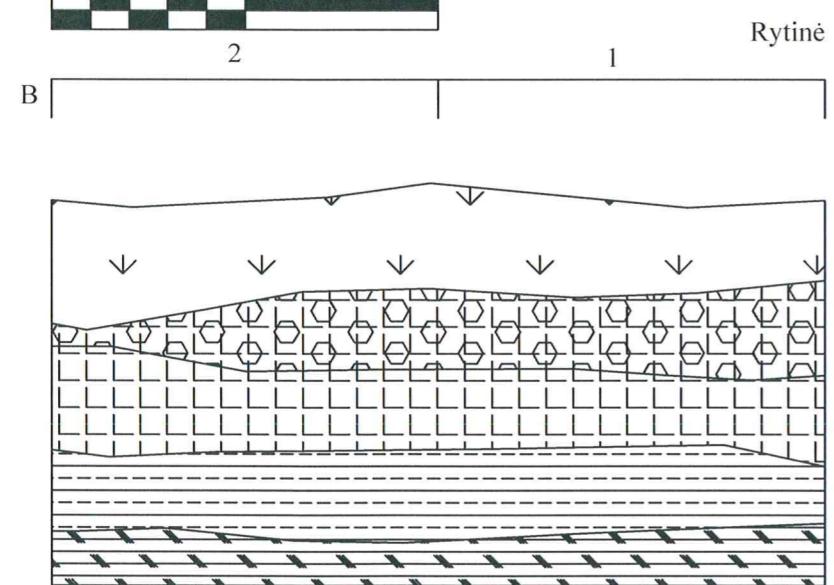

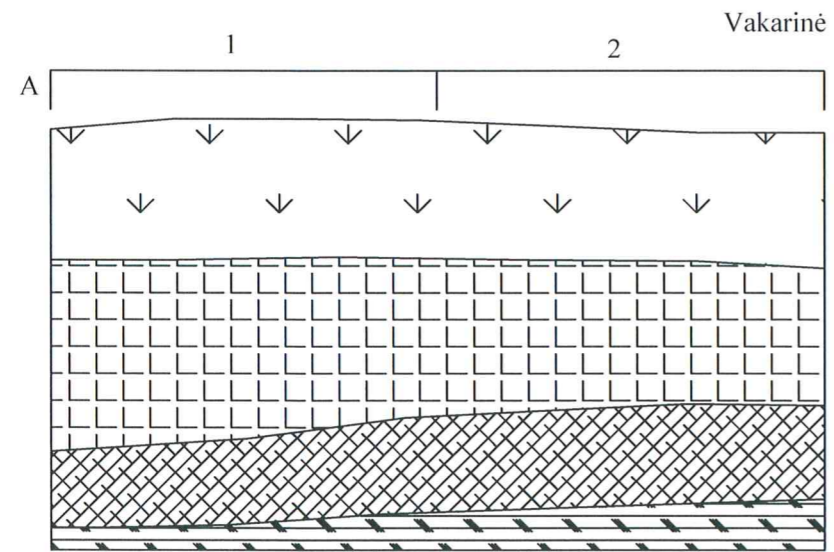
ATESTATO NR.	Viešoji staiga KULTŪROS PAVELDO IŠSAUGOJIMO PAJEGOS		Imbarės piliakalnio su priešpiliu ir gyvenvietė (u.k. 27082) (Kretingos r. sav.) 2012 m detalieji tyrimai.	
1180	PV Braižė	M. Daubaras A. Janušis	PERKASOS NR.13 SIENEĻĒS D3-1 PROFILIS M 1:20	
ETAPAS	2013 01			
TP	LEIDIMO NR. 375		Lapas	Lapu
	Aukščių sistema: Baltijos		54	70
			Koordinacių sistema: LKS 94	

183



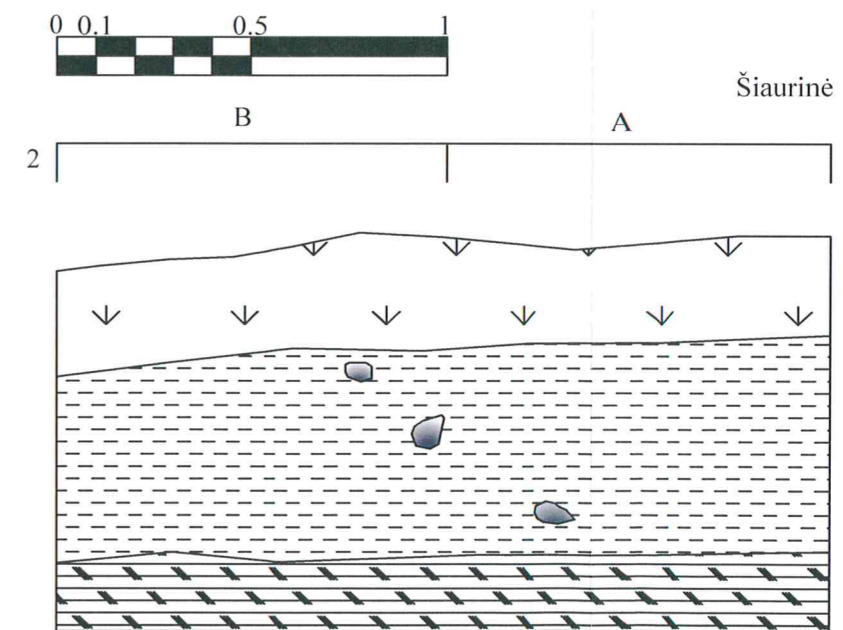
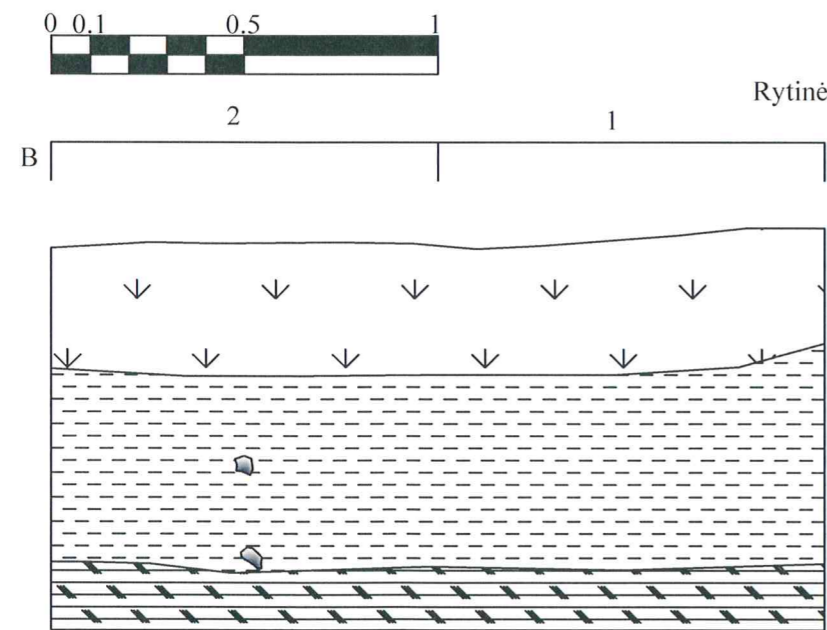
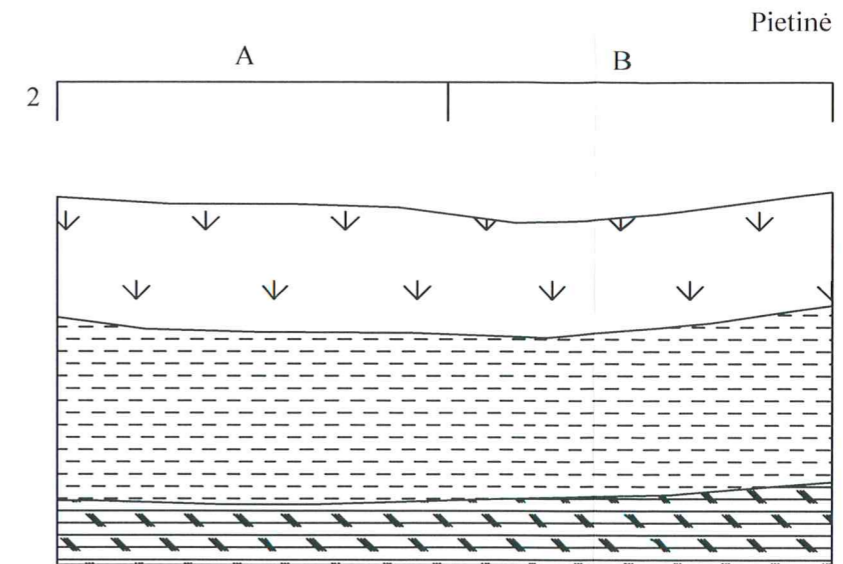
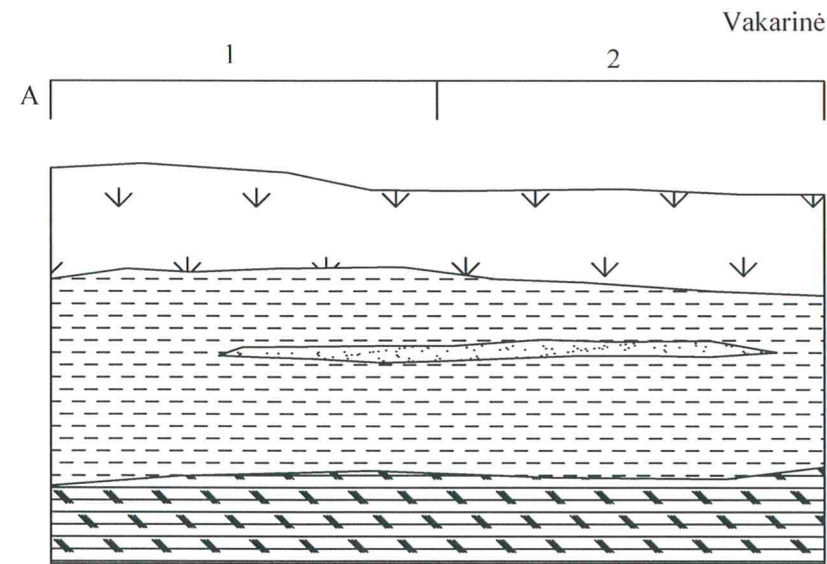
ŠURFO CENTRO GRUNTO PAVIRŠIAUS AUKŠTIS- Habs=34.45 m

ATESTATO NR. 1180	 Viešoji įstaiga KULTŪROS PAVELDO IŠSAUGOJIMO PAJEGOS	Imbarės piliakalnio su priešpiliu ir gyvenviete (u.k. 27082) (Kretingos r. sav.) 2012 m detalieji tyrimai.	
PV Braižė		M. Daubaras A. Janušis	ŠURFO NR.1 SIENELIŲ PROFILIAI M 1:20
ETAPAS TP	LEIDIMO NR. 375	2013 01	Lapas Lapų 55 70
Aukščių sistema: Baltijos		Koordinatų sistema: LKS 94	



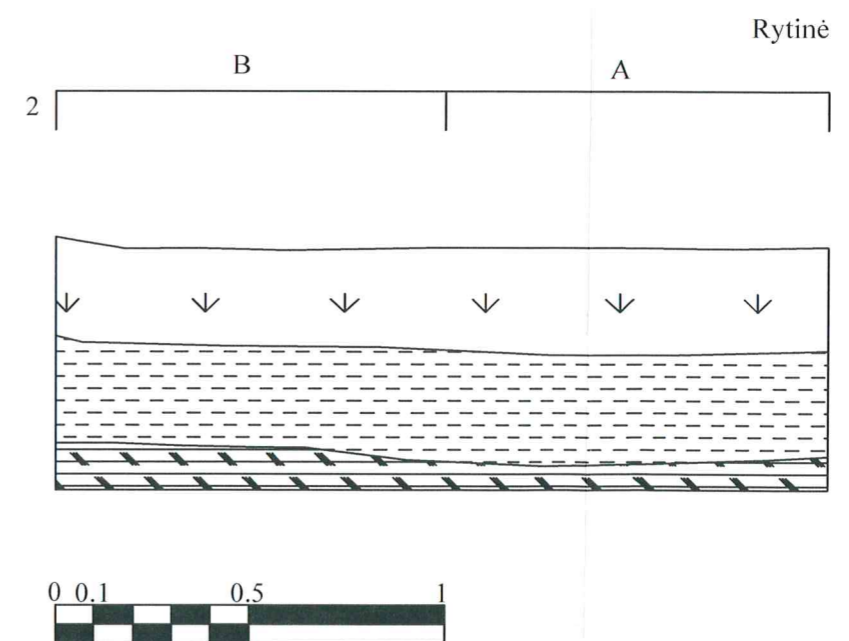
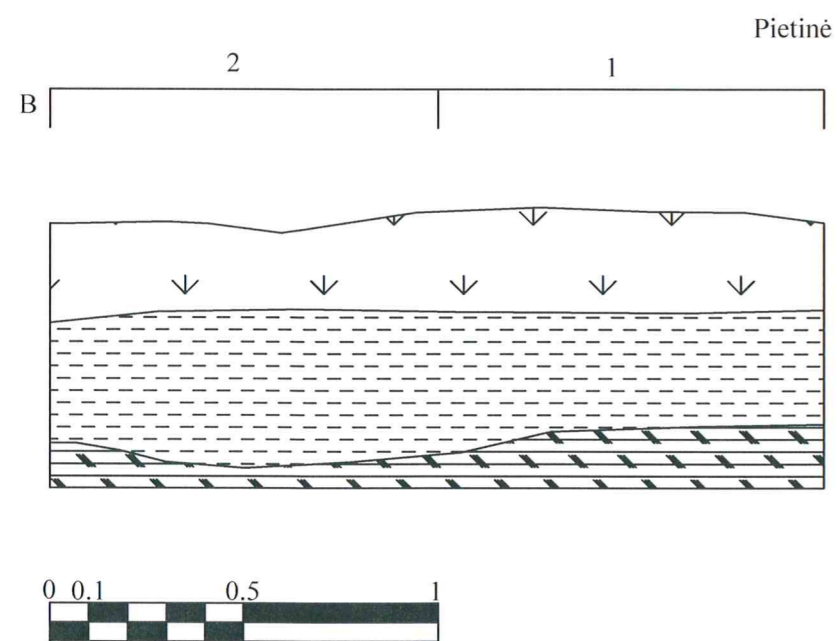
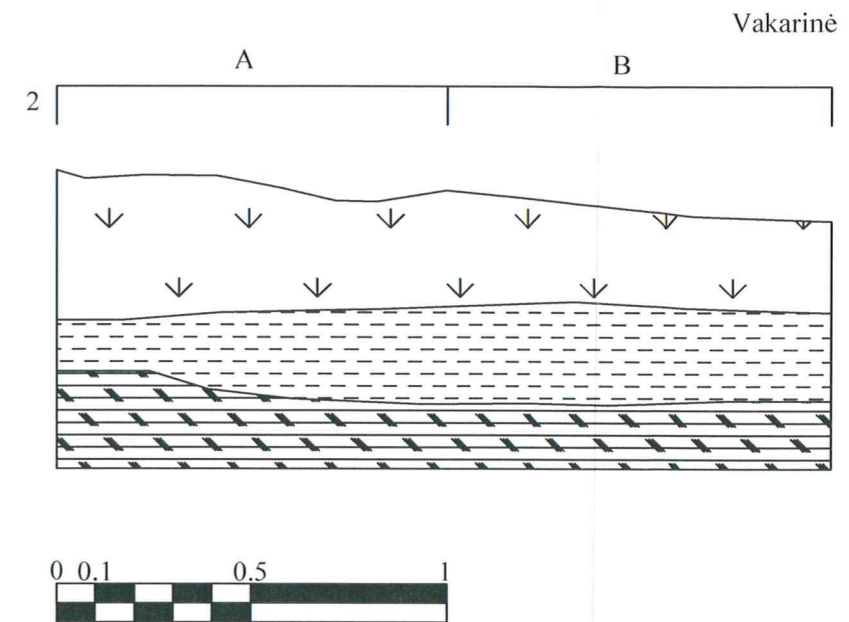
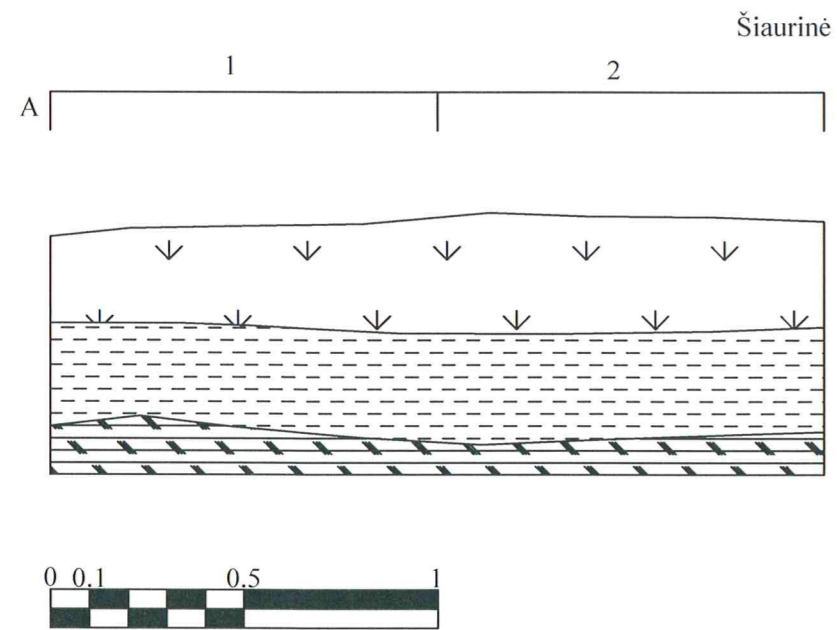
ŠURFO CENTRO GRUNTO PAVIRŠIAUS AUKŠTIS- Habs=33.84

ATESTATO NR. 1180	Viešoji įstaiga KULTŪROS PAVELDO IŠSAUGOJIMO PAJEGOS	Imbarės piliakalnio su priešpiliu ir gyvenviete (u.k. 27082) (Kretingos r. sav.) 2012 m detalieji tyrimai.
PV Braižė	M. Daubaras A. Janušis	ŠURFO NR.2 SIENELIŲ PROFILIAI
ETAPAS TP	LEIDIMO NR. 375	M 1:20 Lapas Lapų 5770
	Aukščių sistema: Baltijos	Koordinatų sistema: LKS 94



ŠURFO CENTRO GRUNTO PAVIRŠIAUS AUKŠTIS- Habs=34.20


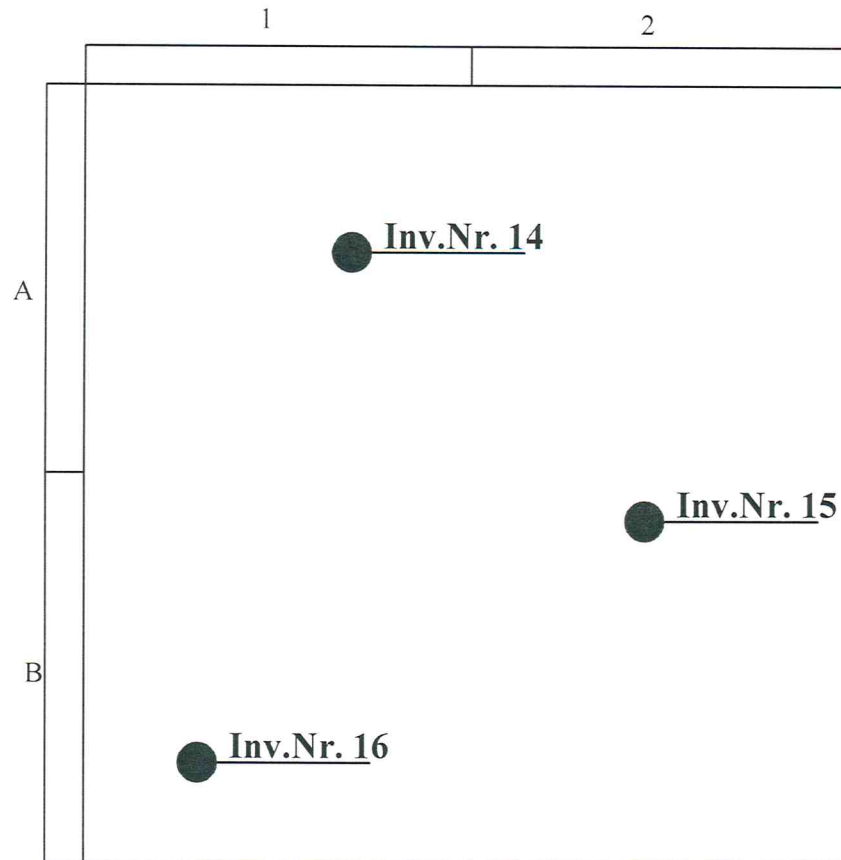
ATESTIATO NR. 1180	Viešoji įstaiga KULTŪROS PAVELDO IŠSAUGOJIMO PAJEGOS		Imbarės piliakalnio su priešpiliu ir gyvenvietai (u.k. 27082) (Kretingos r. sav.) 2012 m detalieji tyrimai.
	PV Braižė	M. Daubaras A. Janušis	
ETAPAS TP	LEIDIMO NR. 375		ŠURFO NR.3 SIENELIŲ PROFILIAI M 1:20
Aukščių sistema: Baltijos		Koordinatų sistema: LKS 94	Lapas 5870



ŠURFO CENTRO GRUNTO PAVIRŠIAUS AUKŠTIS- Habs=35.16

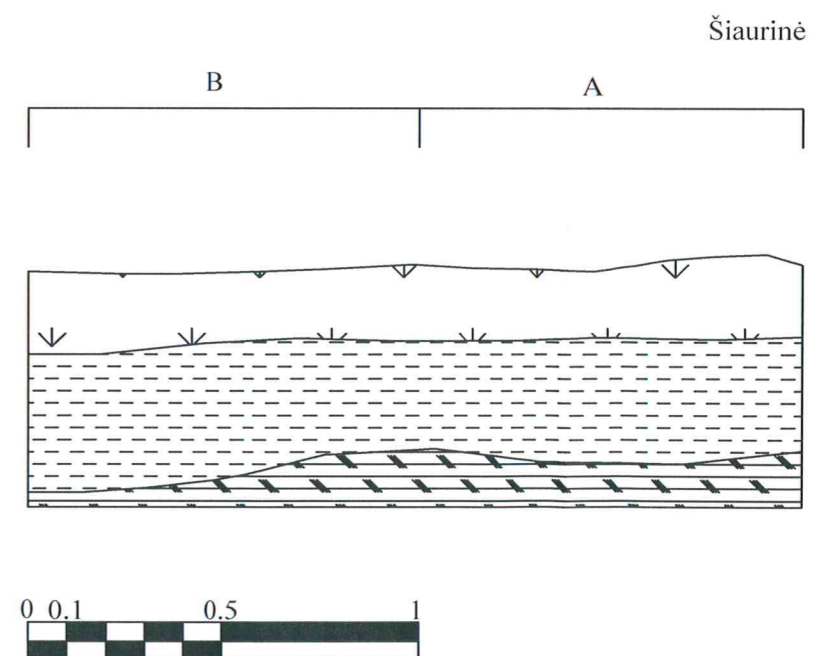
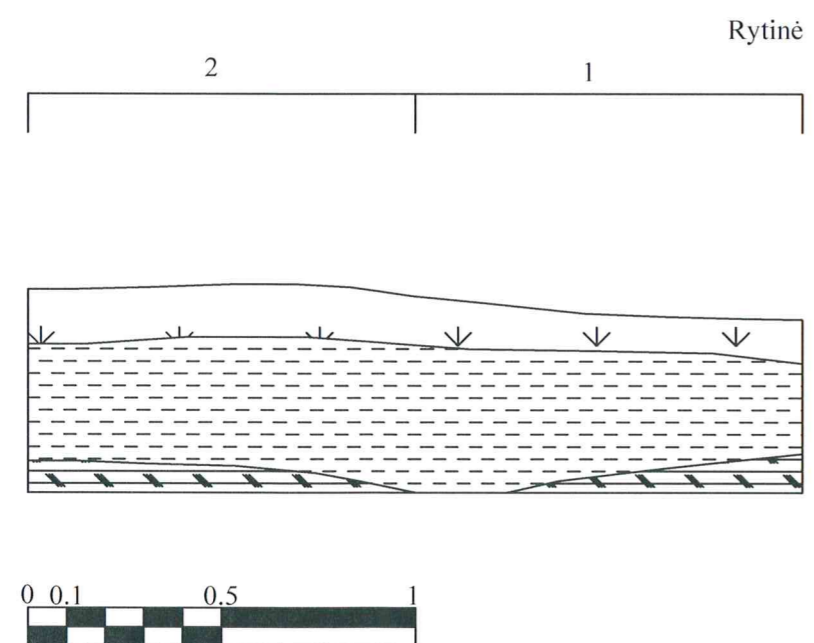
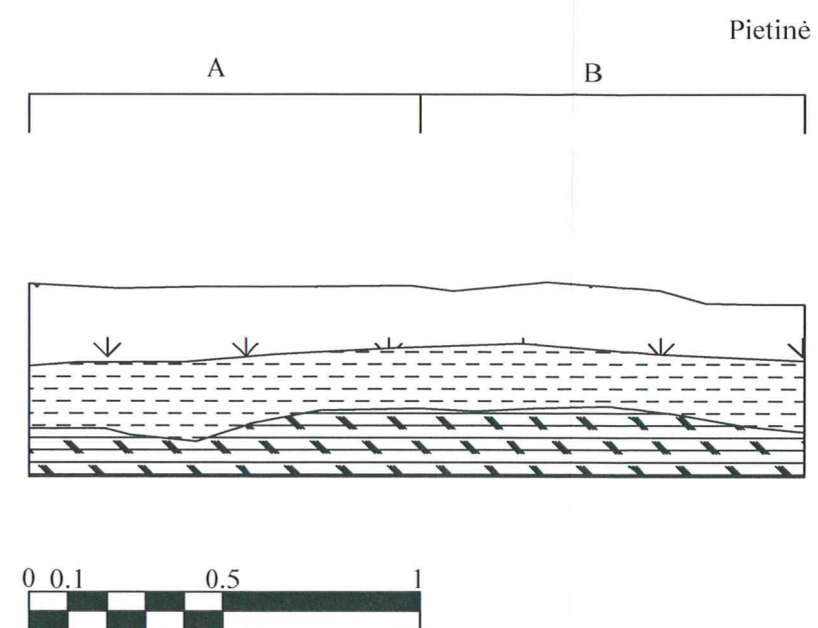
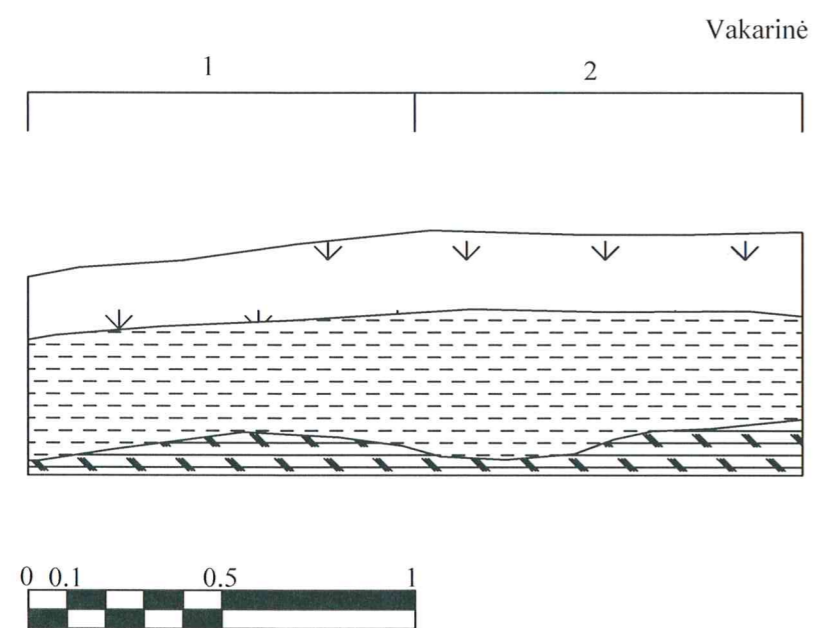
ATESTATO NR. 1180	 Viešoji įstaiga KULTŪROS PAVELDO IŠSAUGOJIMO PAJEGOS	Imbarės piliakalnio su priešpiliu ir gyvenviete (u.k. 27082) (Kretingos r. sav.) 2012 m. detalieji tyrimai.
PV Braižė	M. Daubaras A. Janušis	ŠURFO NR. 4 SIENELIŲ PROFILIAI
ETAPAS	2013 01	M 1:20
TP	LEIDIMO NR. 375	Lapas Lapų 53 70
Aukščių sistema: Baltijos		Koordinatų sistema: LKS 94

ŠURFO NR.4 INDIVIDUALIŲ RADINIŲ PASISKIRSTYMAS


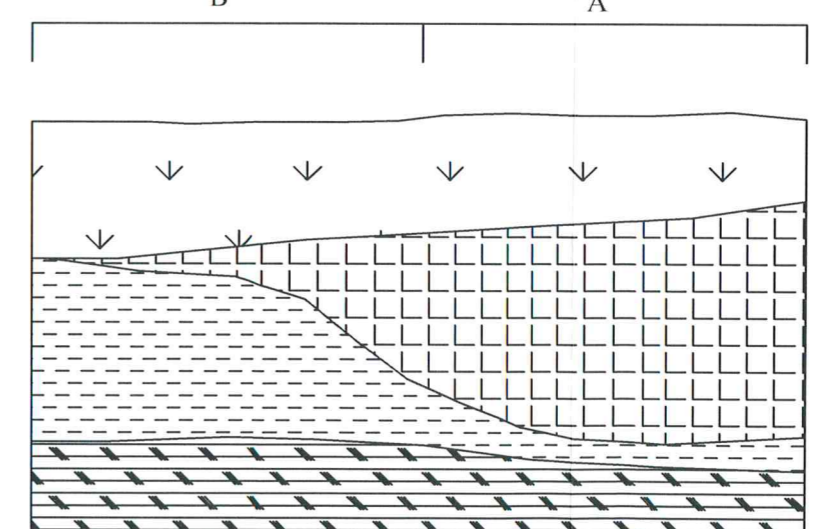
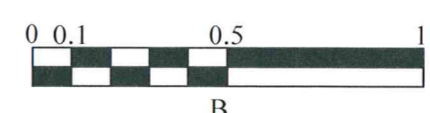
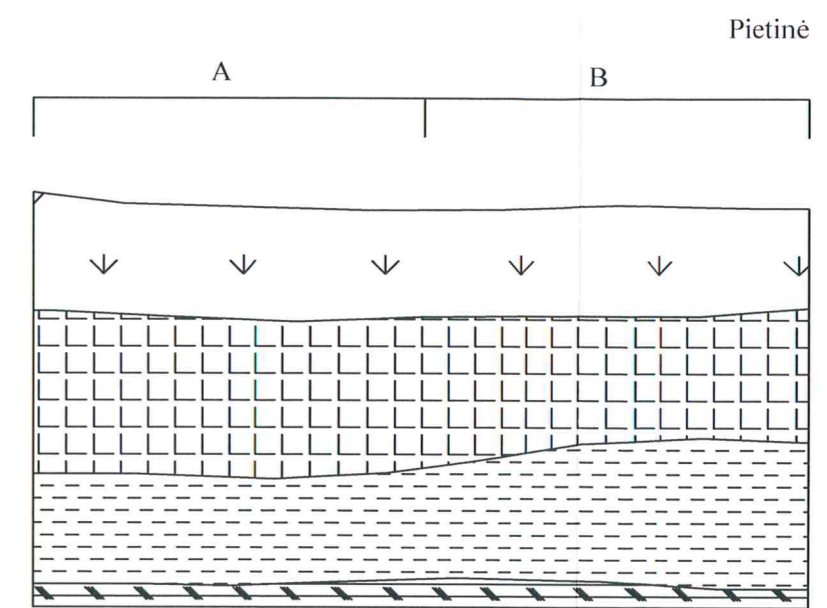
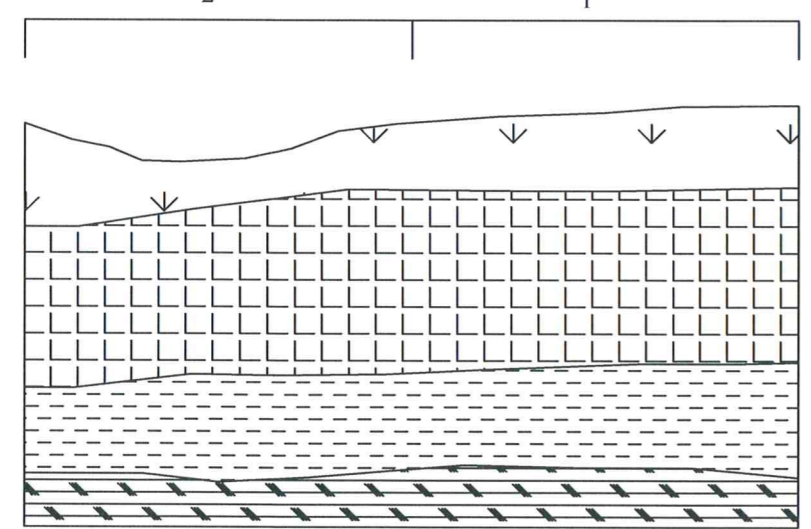
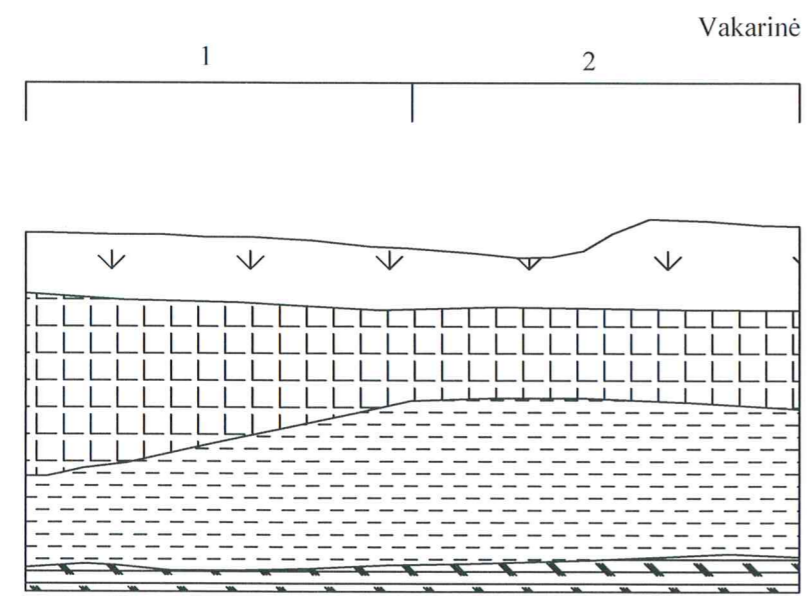


ATESTATO NR.	 Viešoji įstaiga KULTŪROS PAVELDO IŠSAUGOJIMO PAJEGOS		Imbarės piliakalnio su priešpiliu ir gyvenviete (u.k. 27082) (Kretingos r. sav.) 2012 m detalieji tyrimai.	
1180	PV	M. Daubaras		
	Braižė	A. Janušis		
				2013 01
ETAPAS				
TP	LEIDIMO NR. 375			Lapas Lapų 60 70
	Aukščių sistema: Baltijos		Koordinacių sistema: LKS 94	

681

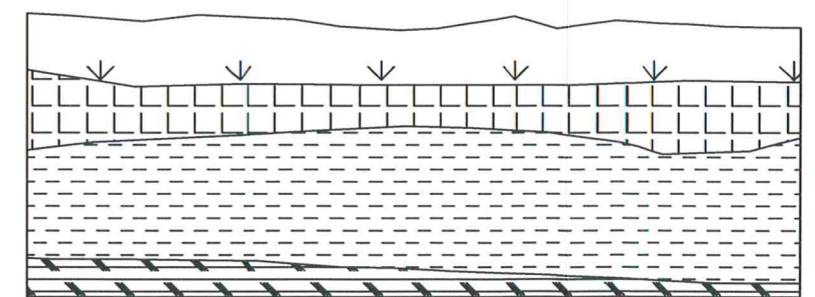
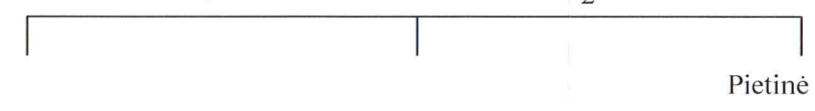

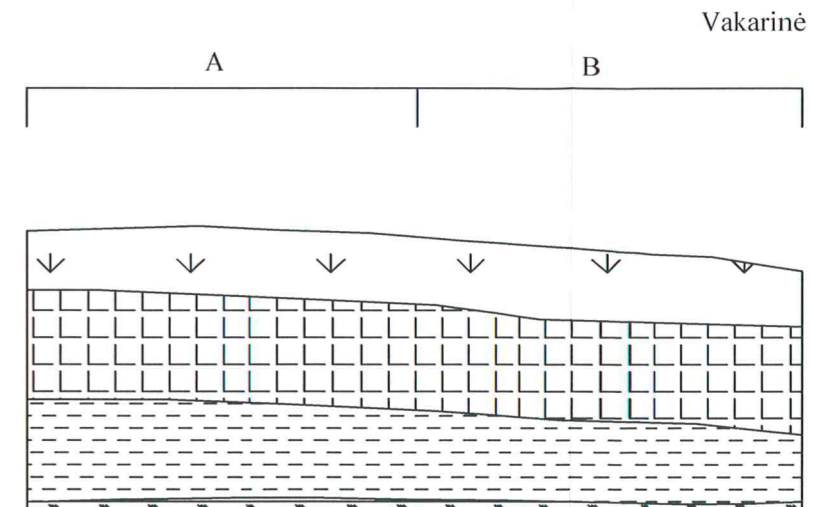
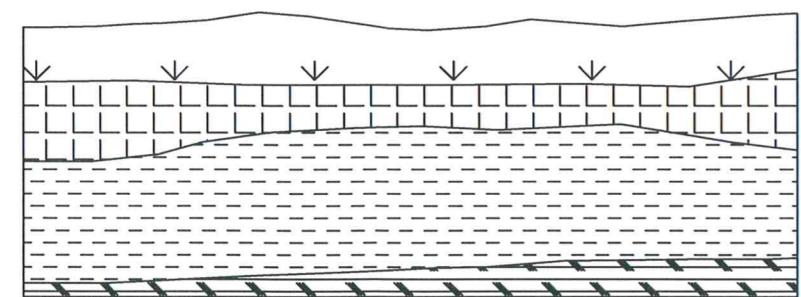
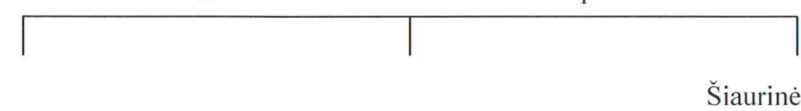

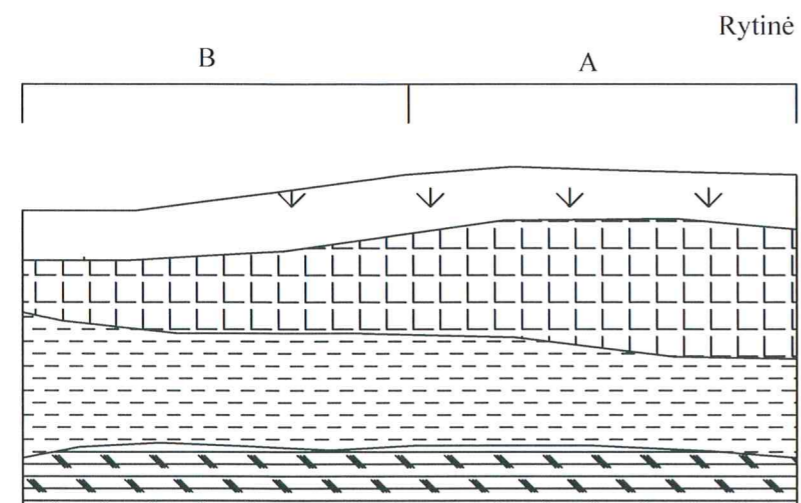


ATESTATO NR. 1180	 Viešoji įstaiga KULTŪROS PAVELDO IŠSAUGOJIMO PAJEGOS		Imbarės piliakalnio su priešpiliu ir gyvenviete (u.k. 27082) (Kretingos r. sav.) 2012 m detalieji tyrimai.
PV Braiže	M. Daubaras A. Janušis		ŠURFO NR.5 SIENELIŲ PROFILIAI
ETAPAS	2013 01		M 1:20
TP	LEIDIMO NR. 375		Lapas Lapų 6170
Aukščių sistema: Baltijos		Koordinatų sistema: LKS 94	





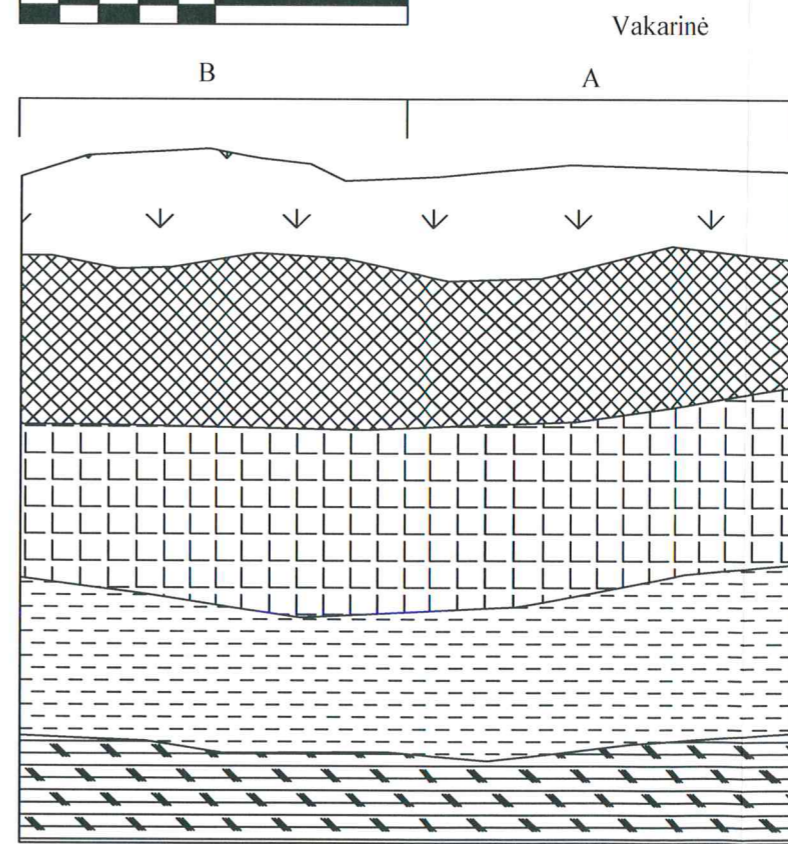
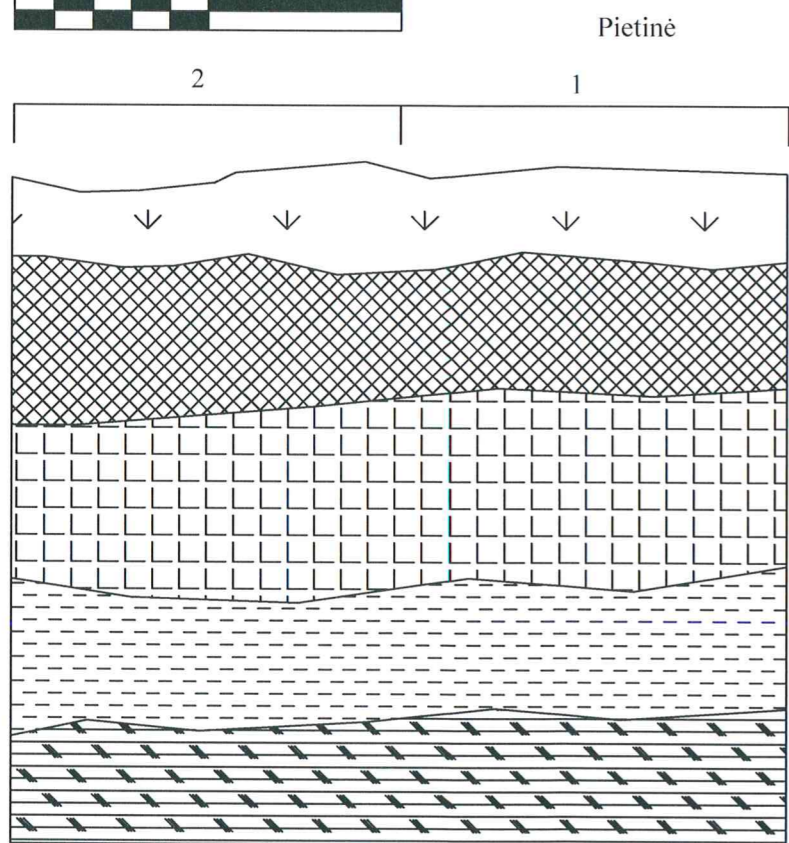


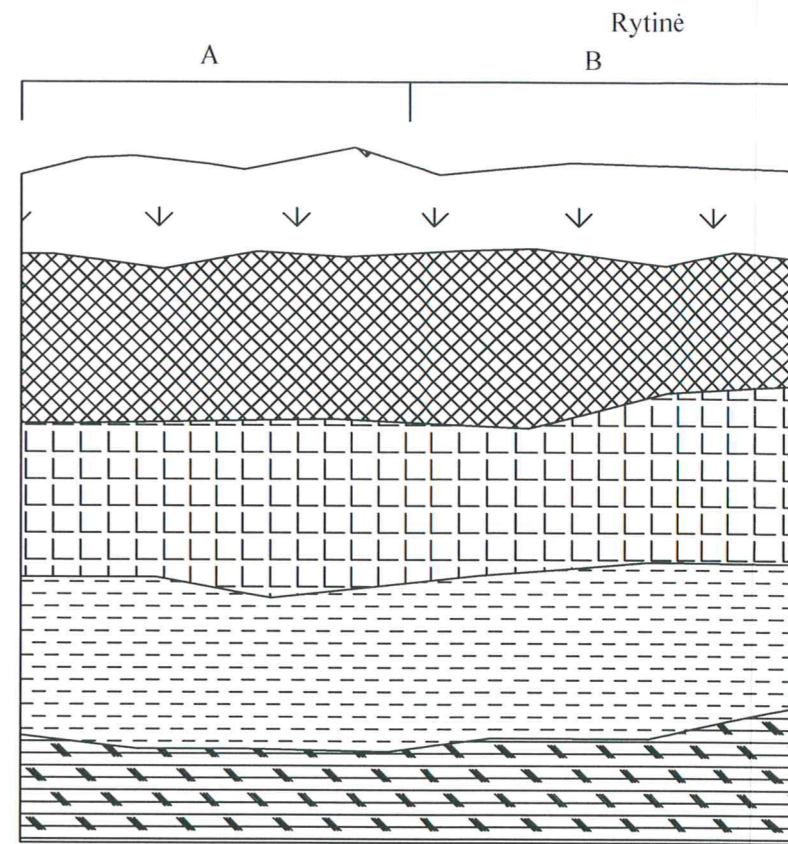
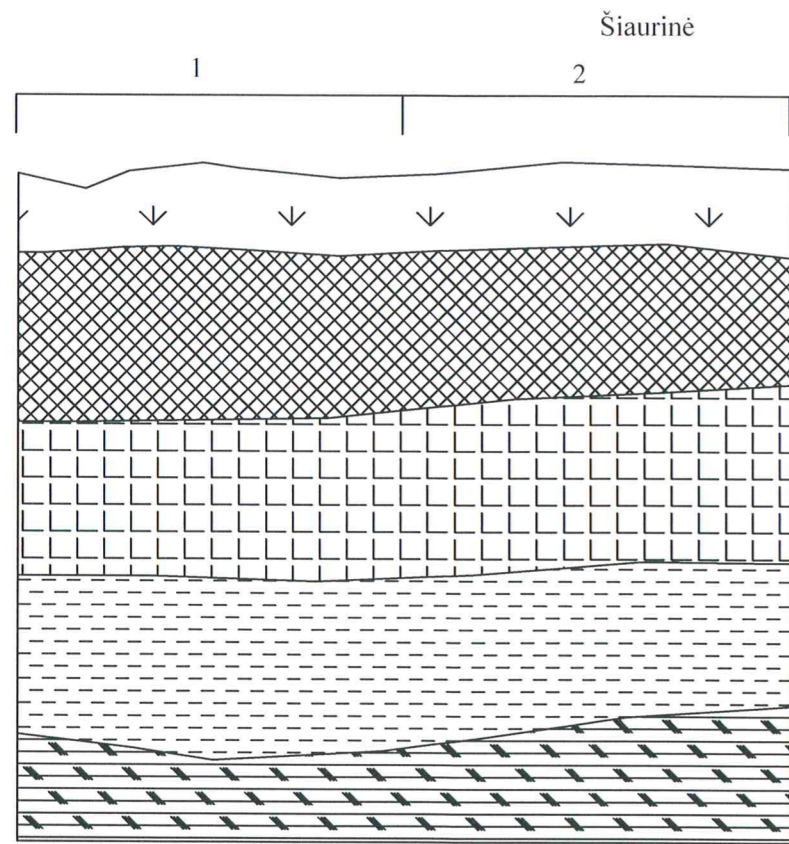
ŠURFO CENTRO GRUNTO PAVIRŠIAUS AUKŠTIS- Habs=36.32

ATESTATO NR. 1180	 Viešoji įstaiga KULTŪROS PAVELDO IŠSAUGOJIMO PAJEGOS	Imbarės piliakalnio su priešpiliu ir gyvenvietė (u.k. 27082) (Kretingos r. sav.) 2012 m. detalieji tyrimai.
PV Braižė		M. Daubaras A. Janušis
ETAPAS	2013 01	M 1:20
TP	LEIDIMO NR. 375	Lapas Lapų 62 70
Aukščių sistema: Baltijos		Koordinatų sistema: LKS 94



ŠURFO CENTRO GRUNTO PAVIRŠIAUS AUKŠTIS- Habs=41.60

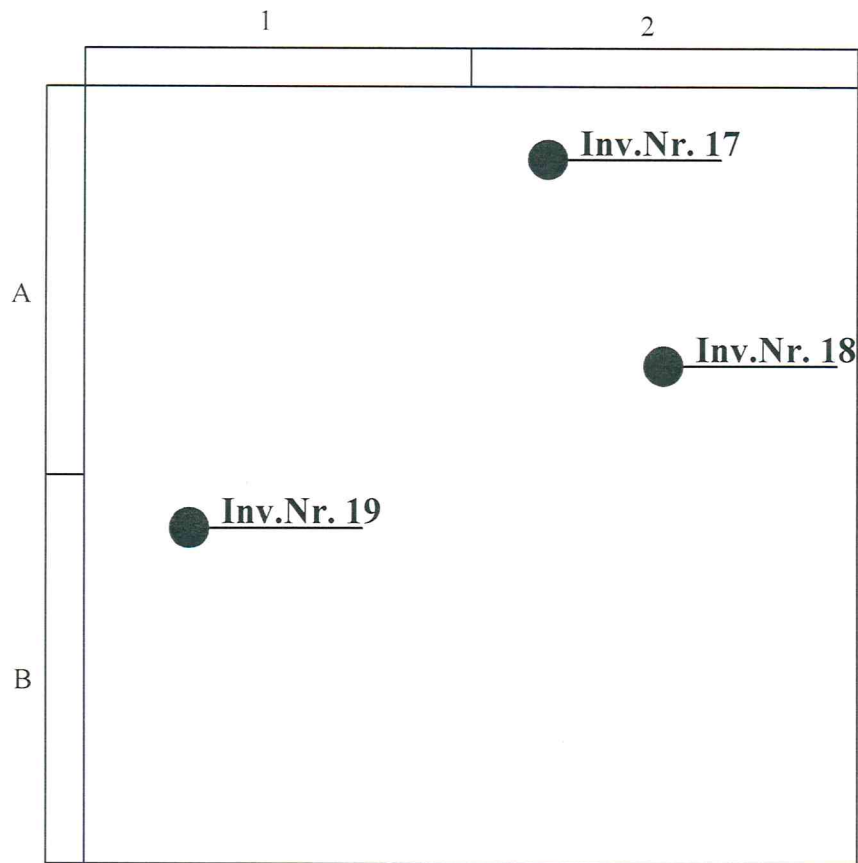
ATESTATO NR. 1180	 Viešoji įstaiga KULTŪROS PAVELDO IŠSAUGOJIMO PAJĖGOS	Imbarės piliakalnio su priešpiliu ir gyvenvieta (u.k. 27082) (Kretingos r. sav.) 2012 m detalieji tyrimai.
PV Braižė	M. Daubaras A. Janušis	ŠURFO NR.10 SIENELIŲ PROFILIAI
ETAPAS	2013 01	
TP	LEIDIMO NR. 375	M 1:20 Lapas Lapų 63 70
	Aukščių sistema: Baltijos	Koordinatų sistema: LKS 94



ŠURFO CENTRO GRUNTO PAVIRŠIAUS AUKŠTIS- Habs=42.65

ATESTATO NR. 1180	Viešoji įstaiga KULTŪROS PAVELDO IŠSAUGOJIMO PAJEGOS	Imbarės piliakalnio su priešpiliu ir gyvenviete (u.k. 27082) (Kretingos r. sav.) 2012 m detalieji tyrimai.
PV Braižė	M. Daubaras A. Janušis	ŠURFO NR. 11 SIENELIŲ PROFILIAI
ETAPAS TP	LEIDIMO NR. 375	M 1:20
	Aukščių sistema: Baltijos	Koordinatų sistema: LKS 94
		Lapas Lapų 6470

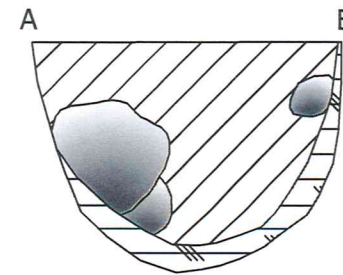
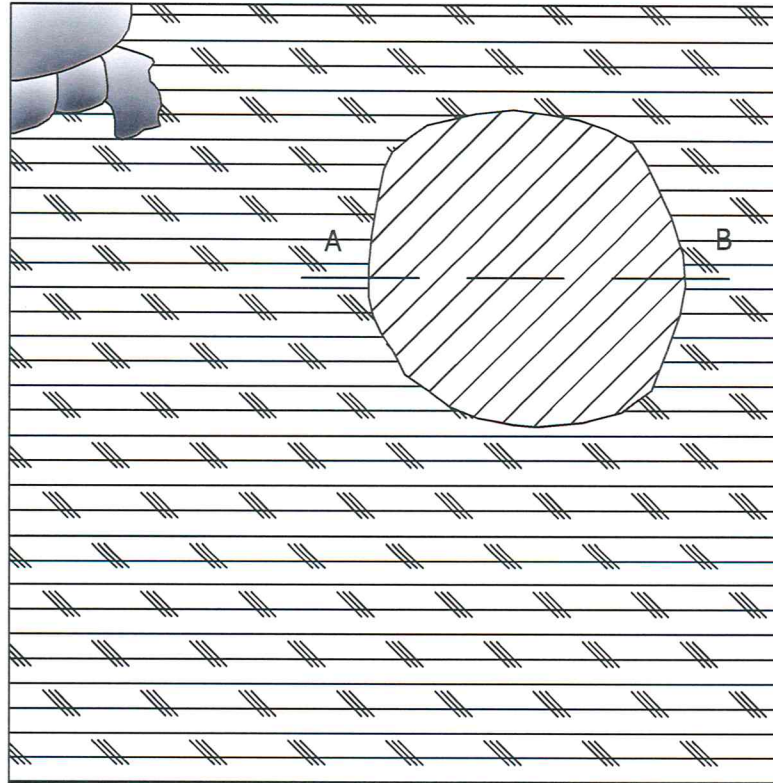
ŠURFO NR.11 INDIVIDUALIŲ RADINIŲ PASISIKIRSTYMAS



ATESTATO NR.	Viešoji įstaiga KULTŪROS PAVELDO IŠSAUGOJIMO PAJĖGOS		Imbarės piliakalnio su priešpiliu ir gyvenviete (u.k. 27082) (Kretingos r. sav.) 2012 m detalieji tyrimai.	
1180	PV	M. Daubaras		
	Braižė	A. Janušis		
			2013 01	
ETAPAS				M 1:20
TP	LEIDIMO NR. 375			Lapas Lapų 65 70
	Aukščių sistema: Baltijos		Koordinacių sistema: LKS 94	

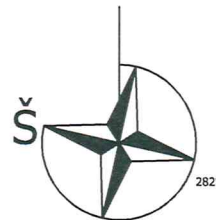
134

SURFO NR.13 PLANAS IR STULPAVIETĖS PJŪVIS


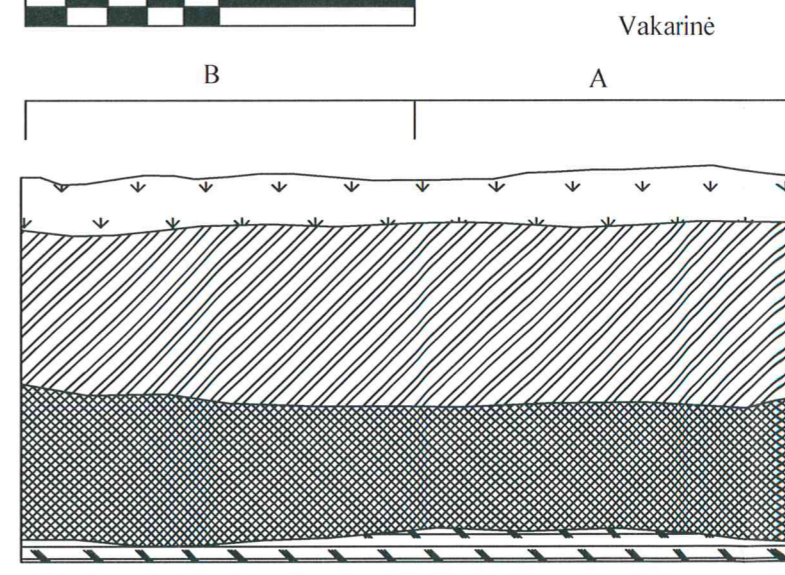

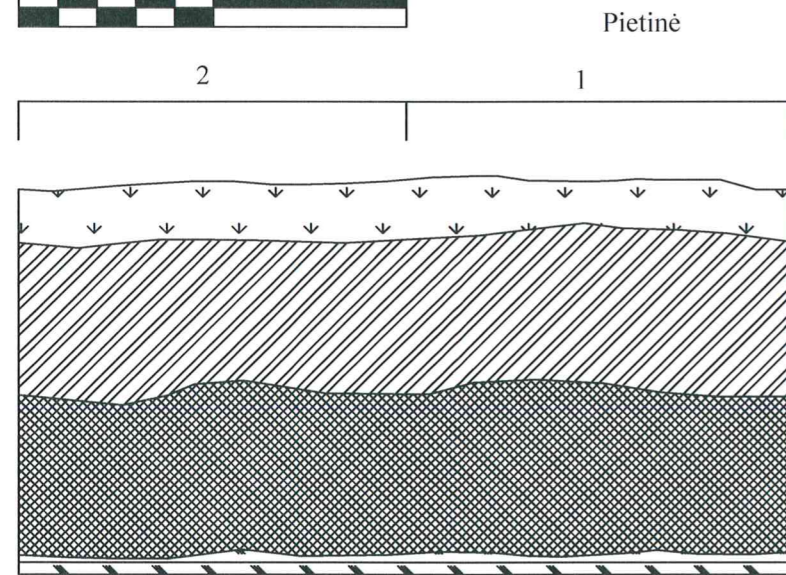

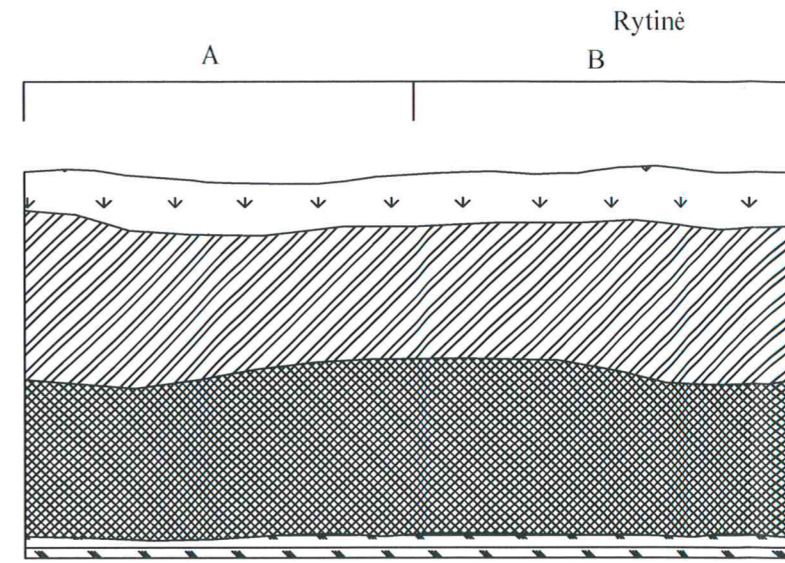
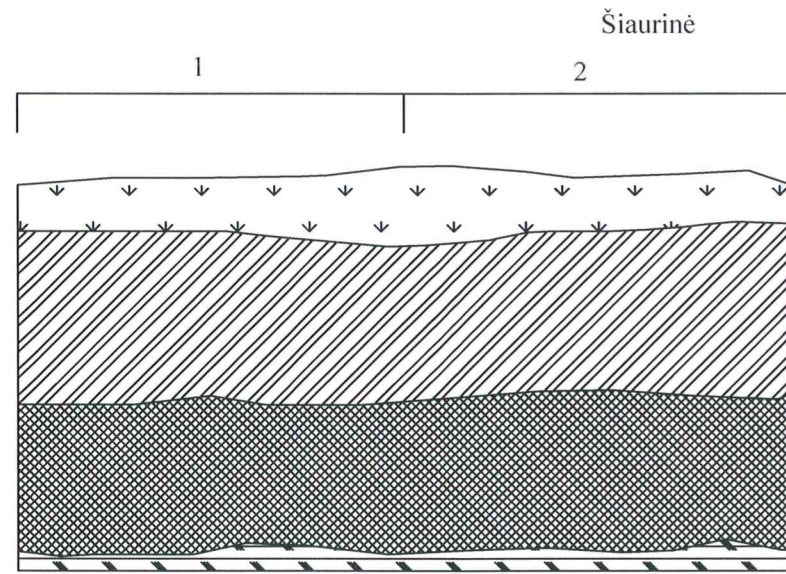


Stulpavietės pjūvis

ŠURFO CENTRO GRUNTO PAVIRŠIAUS AUKŠTIS- Habs=46.83



ATESTATO NR. 1180	 Viešoji įstaiga KULTŪROS PAVELDO IŠSAUGOJIMO PAJEGOS	Imbarės piliakalnio su priešpiliu ir gyvenvietė (u.k. 27062) (Kretingos r. sav.) 2012 m detalieji tyrimai.	
PV Braižė	M. Daubaras A. Janušis		
ETAPAS TP	LEIDIMO NR. 375	2013 01	ŠURFO NR.13 PLANAS IR STULPAVIETĖS PJŪVIS M 1:20 Lapas Lapų 66 70
Aukščių sistema: Baltijos		Koordinacijų sistema: LKS 94	

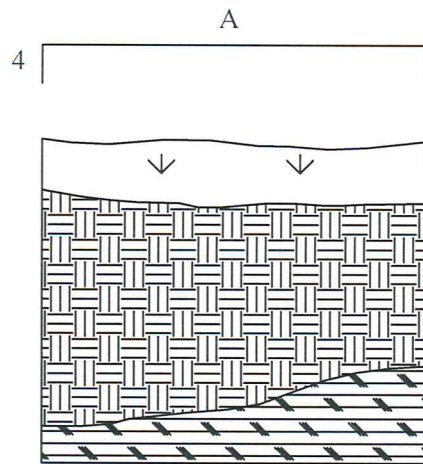


ŠURFO CENTRO GRUNTO PAVIRŠIAUS AUKŠTIS- Habs=46.83

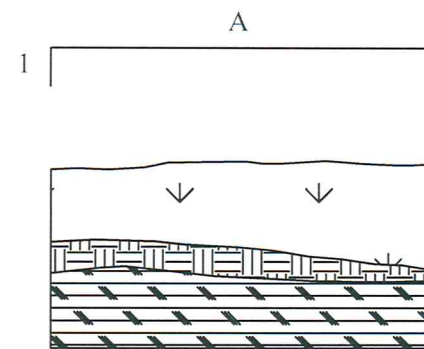
ATESTATO NR. 1180	Viešoji įstaiga KULTŪROS PAVELDO IŠSAUGOJIMO PAJĘGOS		Imbarės piliakalnio su priešpiliu ir gyvenvieta (u.k. 270B2) (Kretingos r. sav.) 2012 m detalieji tyrimai.	
PV Braižė	M. Daubaras A. Janušis	[Signature]		ŠURFO NR.13 SIENELIŲ PROFILIAI
ETAPAS TP	LEIDIMO NR. 375		2013 01	M 1:20 Lapas Lapų 67 70
Aukščių sistema: Baltijos			Koordinatų sistema: LKS 94	

SURFO NR. 14 SIENELIŲ 4A IR 1A PROFILIAI

ŠIAURINĖ SIENELĖ



PIETINĖ SIENELĖ

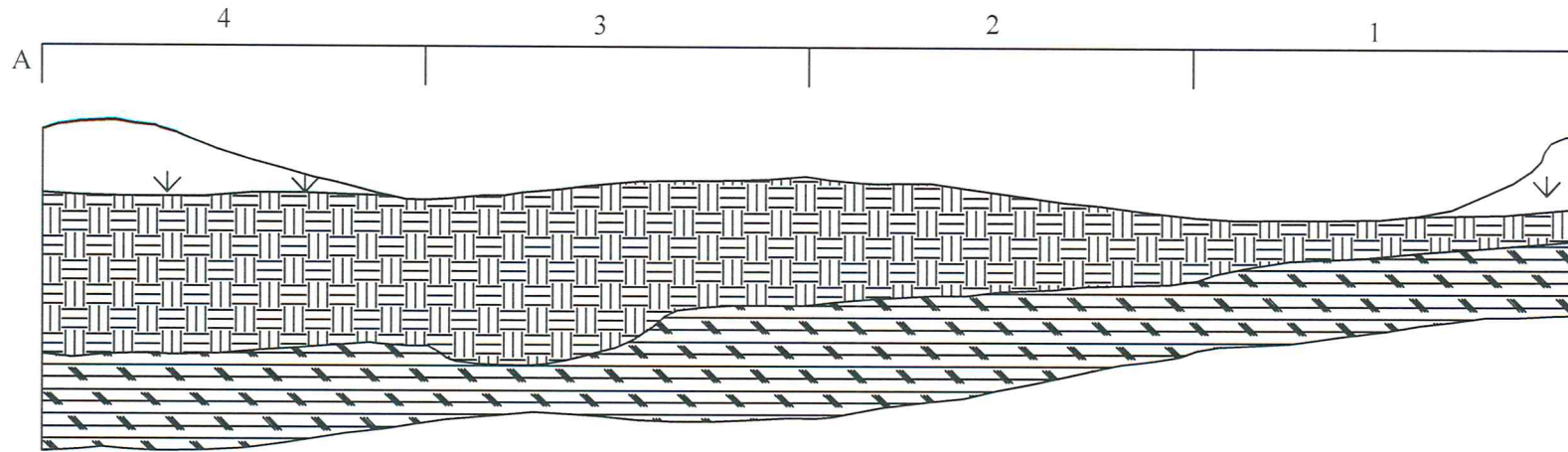


ŠURFO CENTRO GRUNTO PAVIRŠIAUS AUKŠTIS- Habs=54.08

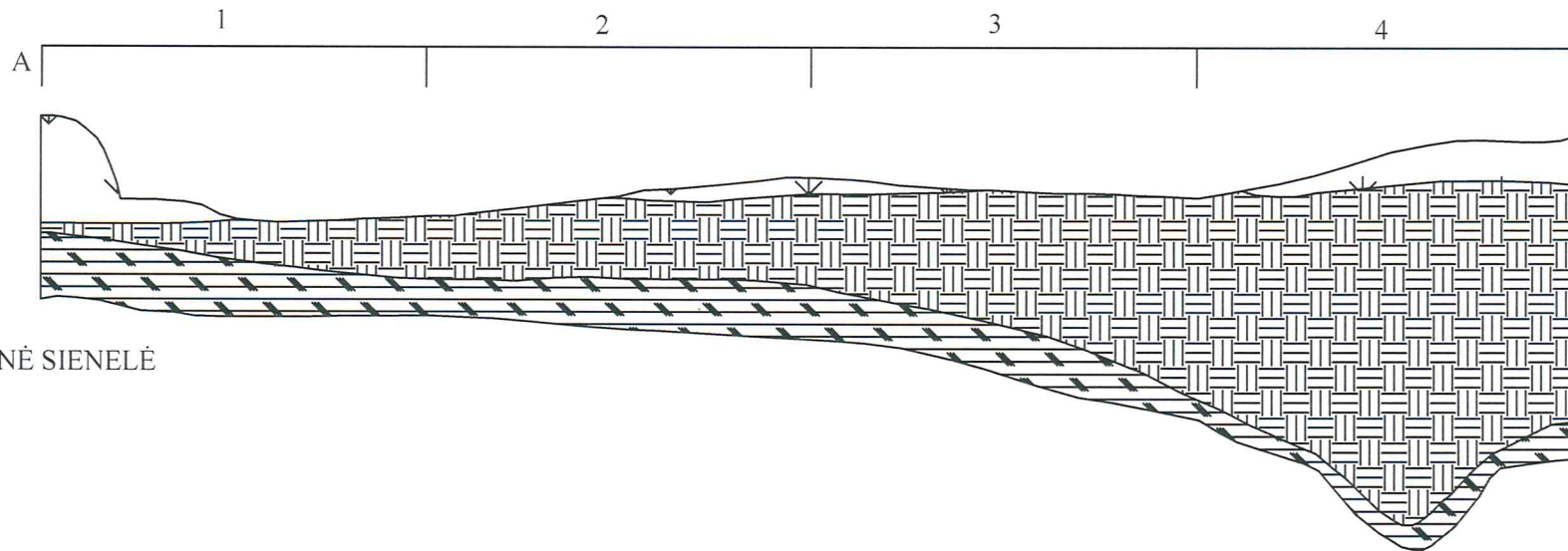
ATESTATO NR.		Viešoji staiga KULTŪROS PAVELDO IŠSAUGOJIMO PAJEGOS	Imbarės piliakalnio su priešpiliu ir gyvenvieta (u.k. 27082) (Kretingos r. sav.) 2012 m detalieji tyrimai.
1180	PV Braižė	M. Daubaras A. Janušis	ŠURFO NR. 14 SIENELIŲ 4A IR 1A PROFILIAI M 1:20
		2013 01	
ETAPAS	LEIDIMO NR. 375		Lapas Lapų
TP			68 70
	Aukščių sistema: Baltijos		Koordinacijų sistema: LKS 94

137

ŠURFO NR. 14 SIENELIŲ A41 IR A14 PROFILIAI



RYTINĖ SIENELĖ



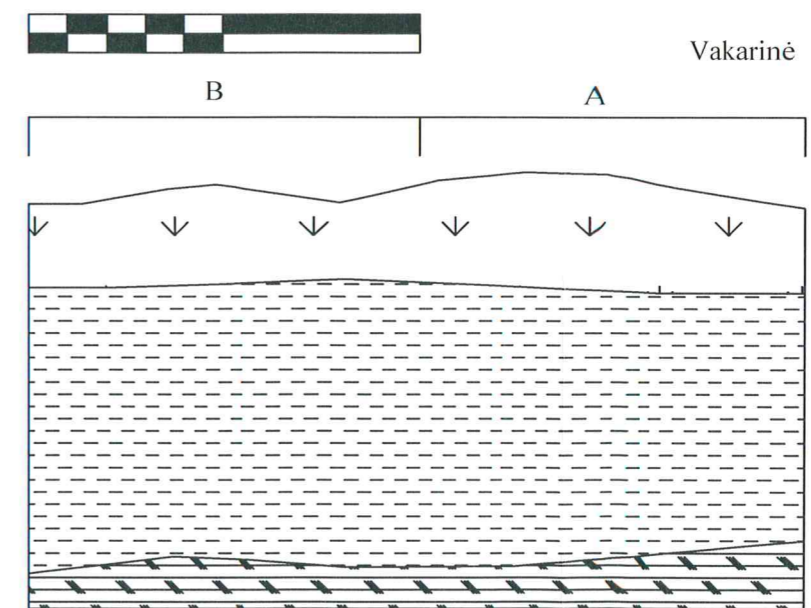
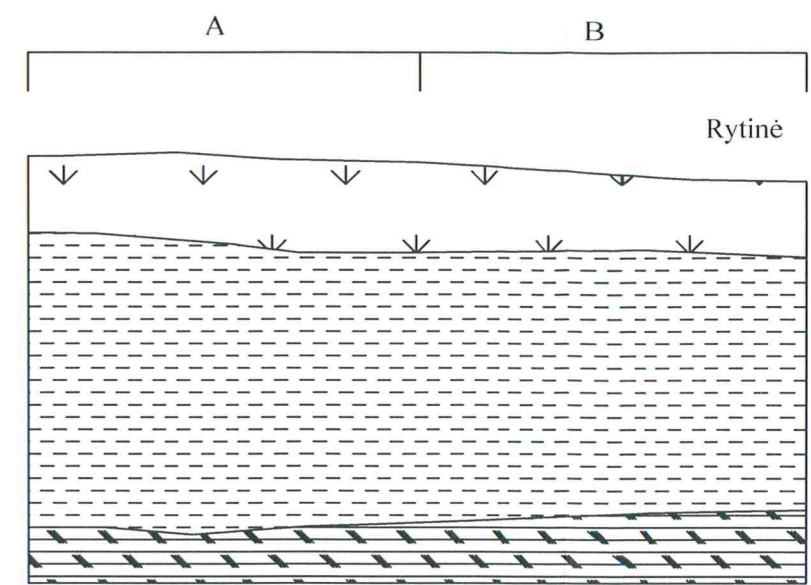
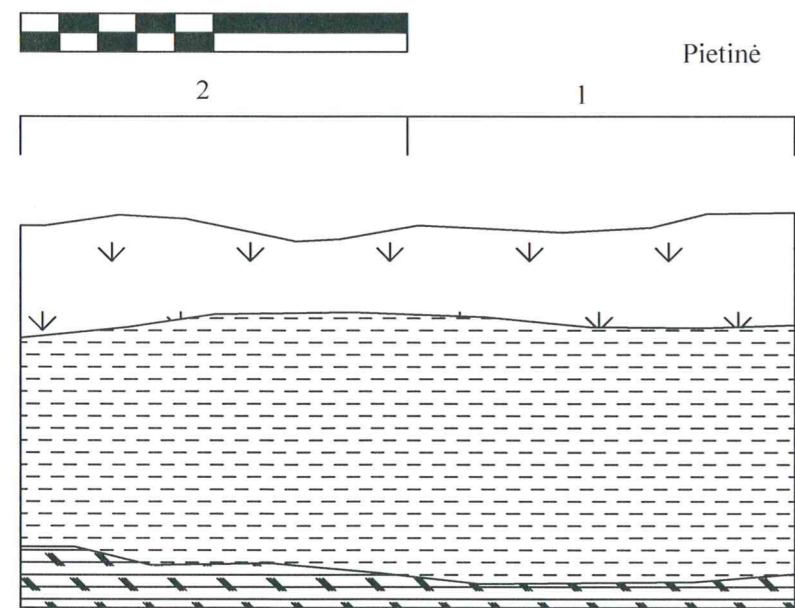
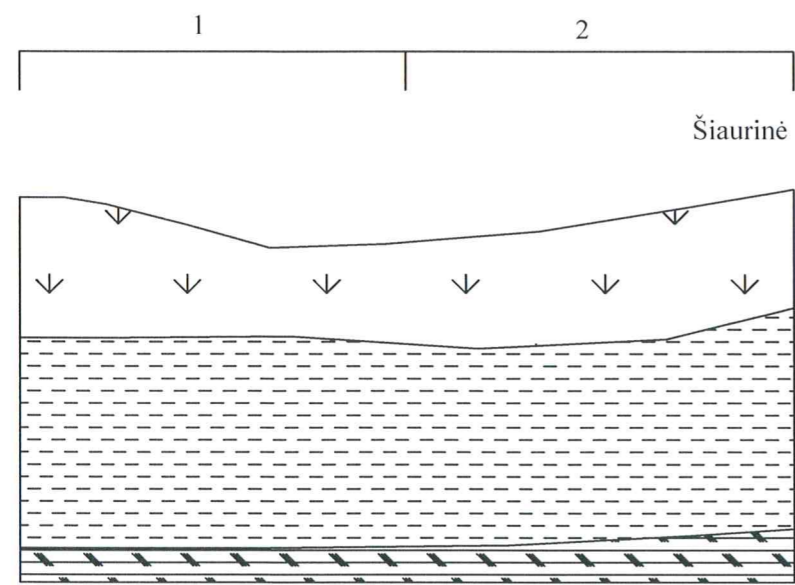
VAKARINĖ SIENELĖ



ŠURFO CENTRO GRUNTO PAVIRŠIAUS AUKŠTIS- Habs=54.08

ATESTATO NR. 1180		Viešoji staiga KULTŪROS PAVELDO IŠSAUGOJIMO PAJEGOS	Imbarės piliakalnio su priešpiliu ir gyvenvieta (u.k. 27082) (Kretingos r. sav.) 2012 m detalieji tyrimai.
PV Braižė	M. Daubaras A. Janušis		ŠURFO NR. 14 SIENELIŲ A41 IR A14 PROFILIAI M 1:20
ETAPAS TP	LEIDIMO NR. 375		
Aukščių sistema: Baltijos			Lapas Lapų 69 70
			Koordinacių sistema: LKS 94

138



ŠURFO CENTRO GRUNTO PAVIRŠIAUS AUKŠTIS- Habs=36.64

ATESTATO NR. 1180	 Viešoji įstaiga KULTŪROS PAVELDO IŠSAUGOJIMO PAJĖGOS	Imbarės piliakalnio su priešpiliu ir gyvenvietė (u.k. 27082) (Kretingos r. sav.) 2012 m detalieji tyrimai.	
PV Braižė		M. Daubaras A. Janušis	ŠURFO NR.16 SIENELIŲ PROFILIAI M 1:20
ETAPAS		2013 01	Lapas Lapų
TP	LEIDIMO NR. 375		70 70
	Aukščių sistema: Baltijos		Koordinatų sistema: LKS 94