




Fotografija Nr. 105 Iki 0,5 – 0,6 m gylio iširtos perkasos Nr. 8 bendras vaizdas iš V pusės.



Fotografija Nr. 106 Bendras perkasos Nr. 8 vaizdas ištyrus rudo molio sluoksnį. Kv. B-1-2 matosi atidengta akmenų konstrukcija. Vaizdas iš R pusės.



Fotografija Nr. 107 Perkasos Nr. 8 kv. A-B-5 sienelės vaizdas iš V pusės.



Fotografija Nr. 108 Perkasos Nr. 8 kv. B-1-5 sienelės vaizdas iš Š pusės.



Fotografija Nr. 109 Perkaso Nr. 8 kv. B-1-2 atidengta akmenų konstrukcija. Vaizdas iš viršaus.



Fotografija Nr. 110 Perkaso Nr. 8 kv. A-1-5 sienelės vaizdas iš P pusės.



Fotografija Nr. 111 Perkasos Nr. 8 kv. A-B-I sienelės vaizdas iš R pusės.



Fotografija Nr. 112 Užkastos perkamos Nr. 8 vaizdas iš R pusės.



Fotografija Nr. 113 Perkasa Nr. 9 prieš pradėdant tyrimus. Vaizdas iš P pusės.



Fotografija Nr. 114 Perkasa Nr. 9 nuėmus velėną. Vaizdas iš P pusės.



Fotografija Nr. 115 Iki 0,4 – 0,5 m gylio ištirtos perkastos Nr. 9 bendras vaizdas iš P pusės. Fotografijoje matosi kv. A-B-3-5 atidengtas akmenų grindinys.



Fotografija Nr. 116 Perkastos Nr. 9 kv. A-B-3-5 atidengto akmenų grindinio bendras vaizdas iš P pusės.



Fotografija Nr. 117 Perkasos Nr. 9 kv. A-B-5 sienelės vaizdas iš P pusės.



Fotografija Nr. 118 Perkasos Nr. 9 kv. A-B-1 sienelės vaizdas iš Š pusės. Kvadratų A ir B sankirtos vietoje matosi V. Daugudžio kastos perkasos perkasimas.



Fotografija Nr. 119 Perkasos Nr. 9 kv. A-1-5 sienelės vaizdas iš R pusės.



Fotografija Nr. 120 Perkasos Nr. 9 kv. B-1-5 sienelės vaizdas iš V pusės. Kv. B1 matosi V. Daugudžio kastos perkasos perkasimas.





Fotografija Nr. 121 Iki 1,2 m gylio ištirtos perkasos Nr. 9 bendras vaizdas iš P pusės.



Fotografija Nr. 122 Iki projekcinio gylio ištirtos perkasos Nr. 9 bendras vaizdas iš P pusės. Kv. A-B-4-5 matosi atidengtas akmenų grindinys.



Fotografija Nr. 123 Iki projektinio gylio ištirtos perkastos Nr. 9 kv. A-B-4-5 atidengto akmenų grindinio vaizdas iš viršaus.



Fotografija Nr. 124 Iki projektinio gylio iširtos perkastos Nr. 9 bendras dugno vaizdas iš viršaus. Fotografijoje matosi akmenų konstrukcijų fragmentai bei V. Daugudžio tirtos perkastos perkasimas kv. B1.



Fotografija Nr. 125 Perkasos Nr. 9 kv. B1 fiksuotos V. Daugudžio tirtos perkastos perkasio bendras vaizdas iš ŠV pusės.



Fotografija Nr. 126 Baigiamos užkasti perkastos Nr. 9 vaizdas iš Š pusės.



Fotografija Nr. 127 Perkasa Nr. 10 prieš pradėdant tyrimus. Vaizdas iš P pusės.



Fotografija Nr. 128 Perkasa Nr. 10 nuėmus velėna. Vaizdas iš P pusės.




Fotografija Nr. 129 Iki 0,5 m gylio ištirtos perkastos Nr. 9 bendras vaizdas iš P pusės.



Fotografija Nr. 130 Iki 0,7 m gylio ištirtos perkastos Nr. 10 bendras vaizdas iš P pusės. Fotografijoje matosi atidengti akmenų grindinio fragmentai.



Fotografija Nr. 131 Iki 0,7 m gylio ištirtos perkastos Nr. 10 bendras dugno vaizdas iš viršaus.



Fotografija Nr. 132 Perkasos Nr. 10 kv. B5 0,7 m gylyje išryškėjusios apvalios struktūros vaizdas iš viršaus.



Fotografija Nr. 133 Perkasos Nr. 10 kv. B5 0,7 m gylyje atidengtos apvalios struktūros pjūvio vaizdas iš P pusės.





Fotografija Nr. 134 Iki projektinio gylio iširtos perkamos Nr. 10 bendras vaizdas iš P pusės. Fotografijoje matosi atidengtos akmenų konstrukcijos.



Fotografija Nr. 135 Iki projektinio gylio iširtos perkamos Nr. 10 bendras vaizdas iš Š pusės. Fotografijoje matosi atidengtos akmenų konstrukcijos.



Fotografija Nr. 136 Iki projekcinio gylio iširtos perkamos Nr. 10 bendras dugno vaizdas iš viršaus.



Fotografija Nr. 137 Iki projekcinio gylio iširtos perkamos Nr. 10 kv. A-1-5 sienelės bendras vaizdas iš R pusės.




Fotografija Nr. 138 Iki projekcinio gylio ištirtos perkasos Nr. 10 kv. B-1-5 sienelės bendras vaizdas iš V pusės.




Fotografija Nr. 139 Iki projektinio gylio iširtos perkasos Nr. 10 kv. A-B-5 sienelės bendras vaizdas iš P pusės.



Fotografija Nr. 140 Užkastos perkasos Nr. 10 vaizdas iš Š – ŠV pusės.



**Fotografija Nr. 141 Perkasa Nr. 11 prieš pradėdant tyrimus. Vaizdas iš R pusės.**



**Fotografija Nr. 142 Perkasa Nr. 11 nuėmus velėną. Vaizdas iš R pusės.**



Fotografija Nr. 143 Iki 0,6 m gylio ištirtos perkasos Nr. 11 bendras vaizdas iš R pusės.



Fotografija Nr. 144 Iki 1,0 m gylio ištirtos perkasos Nr. 11 bendras vaizdas iš R pusės.



Fotografija Nr. 145 Bendras baigtos tirti perkasos Nr. 11 vaizdas iš R pusės.



Fotografija Nr. 146 Baigtos tirti perkasos Nr. 11 kv. A-B-6 sienelės vaizdas iš R pusės.




Fotografija Nr. 147 Baigtos tirti perkamos Nr. 11 kv. B-1-6 sienelės vaizdas iš Š pusės.



Fotografija Nr. 148 Baigtos tirti perkamos Nr. 11 kv. A-1-6 sienelės vaizdas iš P pusės.






Fotografija Nr. 149 Baigtos tirti perkasos Nr. 11 kv. A-B-1 sienelės vaizdas iš V pusės.




Fotografija Nr. 150 Užkastos perkasos Nr. 11 vaizdas iš ŠR pusės.



**Fotografija Nr. 151 Perkasa Nr. 12 prieš pradant tyrimus. Vaizdas iš PR pusės.**



**Fotografija Nr. 152 Perkasa Nr. 12 nuėmus velėną. Vaizdas iš PR pusės.**



Fotografija Nr. 153 Iki 0,8 m gylio ištirtos perkamos Nr. 12 bendras vaizdas iš PR pusės.



Fotografija Nr. 154 Baigtos tirti perkamos Nr. 12 bendras vaizdas iš PR pusės.



Fotografija Nr. 155 Baigtos tirti perkamos Nr. 12 kv. A-B-6 sienelės vaizdas iš PR pusės.



Fotografija Nr. 156 Baigtos tirti perkamos Nr. 12 kv. A-B-1 sienelės vaizdas iš ŠV pusės.




Fotografija Nr. 157 Baigtos tirti perkamos Nr. 12 kv. B-1-6 sienelės vaizdas iš V pusės.



Fotografija Nr. 158 Baigtos tirti perkamos Nr. 12 kv. A-1-6 sienelės vaizdas iš R pusės.



**Fotografija Nr. 159 Užkastos perkasos Nr. 12 vaizdas iš P – PR pusės.**



**Fotografija Nr. 160 Perkasa Nr. 13 prieš pradėdant tyrimus. Vaizdas iš P pusės.**



Fotografija Nr. 161 Perkasa Nr. 13 nuėmus velėną. Vaizdas iš P pusės.



Fotografija Nr. 162 Iki žemio iširtos perkastos Nr. 13 bendras vaizdas iš PV pusės.



Fotografija Nr. 163 Iki žemio ištirtos perkamos Nr. 13 kv. A-1-3 sienelės vaizdas iš R pusės.



Fotografija Nr. 164 Iki žemio ištirtos perkamos Nr. 13 kv. A-D-1 sienelės vaizdas iš Š pusės.





Fotografija Nr. 165 Iki žemio iširtos perkamos Nr. 13 kv. D-I-3 sienelės vaizdas iš V pusės.



Fotografija Nr. 166 Iki žemio iširtos perkamos Nr. 13 kv. A-D-3 sienelės vaizdas iš P pusės.



Fotografija Nr. 167 Užkastos perkastos Nr. 13 vaizdas iš P pusės.



Fotografija Nr. 168 Šurfas Nr. 1 nuėmus velėną. Vaizdas iš P pusės.



**Fotografija Nr. 169** Iki žemio ištirto šurfo Nr. 1 P sienelės vaizdas iš Š pusės. PR kampe matosi degėsingų priemoliu užpildyta įgilinta struktūra.




**Fotografija Nr. 170** Iki žemio ištirto šurfo Nr. 1 bendras vaizdas iš P pusės.



Fotografija Nr. 171 Užkasto šurfo Nr. 1 vaizdas iš ŠV pusės.



Fotografija Nr. 172 Šurfas Nr. 2 nuėmus velėną. Vaizdas iš R pusės.



Fotografija Nr. 173 Iki žemio ištirto šurfo Nr. 2 V sienelės vaizdas iš R pusės.




Fotografija Nr. 174 Iki žemio ištirto šurfo Nr. 2 bendras vaizdas iš R pusės.



Fotografija Nr. 175 Užkasto šurfo Nr. 2 vaizdas iš ŠV pusės.



Fotografija Nr. 176 Šurfas Nr. 3 nuėmus velėną. Vaizdas iš P pusės.



Fotografija Nr. 177 Iki žemio ištirto šurfo Nr. 3 Š sienelės vaizdas iš P pusės.



Fotografija Nr. 178 Iki žemio ištirto šurfo Nr. 3 bendras vaizdas iš P pusės.



Fotografija Nr. 179 Užkasto šurfo Nr. 3 vaizdas iš ŠV pusės.



Fotografija Nr. 180 Šurfas Nr. 4 nuėmus velėną. Vaizdas iš P pusės.





Fotografija Nr. 181 Iki žemio ištirto šurfo Nr. 4 V sienelės vaizdas iš R pusės.



Fotografija Nr. 182 Iki žemio ištirto šurfo Nr. 4 bendras vaizdas iš P pusės.



Fotografija Nr. 183 Užkasto šurfo Nr. 4 vaizdas iš PV pusės.



Fotografija Nr. 184 Šurfas Nr. 5 nuėmus velėną. Vaizdas iš P pusės.




Fotografija Nr. 185 Iki žemio ištirto šurfo Nr. 5 V sienelės vaizdas iš R pusės.



Fotografija Nr. 186 Iki žemio ištirto šurfo Nr. 5 bendras vaizdas iš P pusės.



Fotografija Nr. 187 Užkasto šurfo Nr. 5 vaizdas iš PV pusės.




Fotografija Nr. 188 Šurfas Nr. 6 nuėmus velėną. Vaizdas iš P pusės.



Fotografija Nr. 189 Iki 0,6 m gylio ištirto šurfo Nr. 6 bendras vaizdas iš P pusės.



Fotografija Nr. 190 Iki 0,8 m gylio ištirto šurfo Nr. 6 bendras vaizdas iš R pusės.



Fotografija Nr. 191 Iki žemio ištirto šurfo Nr. 6 V sienelės vaizdas iš R pusės.



Fotografija Nr. 192 Iki žemio ištirto šurfo Nr. 6 bendras vaizdas iš V pusės.



Fotografija Nr. 193 Užkasto šurfo Nr. 6 vaizdas iš PV pusės.



Fotografija Nr. 194 Šurfas Nr. 7 nuėmus velėną. Vaizdas iš PR pusės.



Fotografija Nr. 195 Iki gruntinio vandens lygio ištirto šurfo Nr. 7 ŠR sienelės vaizdas iš PV pusės.



Fotografija Nr. 196 Iki gruntinio vandens lygio ištirto šurfo Nr. 7 bendras vaizdas iš PR pusės.






Fotografija Nr. 197 Užkasto šurfo Nr. 7 vaizdas iš P pusės.



Fotografija Nr. 198 Šurfas Nr. 8 nuėmus velėną. Vaizdas iš P pusės.



Fotografija Nr. 199 Iki gruntinio vandens lygio ištirto šurfo Nr. 8 Š sienelės vaizdas iš P pusės.




Fotografija Nr. 200 Iki gruntinio vandens lygio ištirto šurfo Nr. 8 bendras vaizdas iš P pusės.



Fotografija Nr. 201 Užkasto šurfo Nr. 8 vaizdas iš PR pusės.



Fotografija Nr. 202 Šurfas Nr. 9 nuėmus velėną. Vaizdas iš P pusės.



Fotografija Nr. 203 Iki gruntinio vandens lygio ištirto šurfo Nr. 9 P sienelės vaizdas iš Š pusės.



Fotografija Nr. 204 Iki gruntinio vandens lygio ištirto šurfo Nr. 9 bendras vaizdas iš V pusės.



Fotografija Nr. 205 Užkasto šurfo Nr. 9 vaizdas iš PV pusės.



Fotografija Nr. 206 Šurfas Nr. 10 nuėmus velėną. Vaizdas iš PR pusės.



Fotografija Nr. 207 Iki žemio ištirto šurfo Nr. 10 ŠR sienelės vaizdas iš PV pusės.



Fotografija Nr. 208 Iki žemio ištirto šurfo Nr. 10 bendras vaizdas iš PR pusės.




Fotografija Nr. 209 Užkasto šurfo Nr. 10 vaizdas iš R pusės.



Fotografija Nr. 210 Šurfas Nr. 11 nuėmus velėną. Vaizdas iš P pusės.



Fotografija Nr. 211 Iki 0,95 – 1,0 m gylio ištirto šurfo Nr. 11 bendras vaizdas iš P pusės.



Fotografija Nr. 212 Iki žemio ištirto šurfo Nr. 11 Š sienelės vaizdas iš P pusės.





Fotografija Nr. 213 Iki žemio ištirto šurfo Nr. 11 bendras vaizdas iš P pusės.



Fotografija Nr. 214 Užkasto šurfo Nr. 11 vaizdas iš ŠR pusės.



Fotografija Nr. 215 Šurfas Nr. 12 nuėmus velėnā. Vaizdas iš P pusės.



Fotografija Nr. 216 Iki žemio ištirto šurfo Nr. 12 bendras vaizdas iš P pusės.



Fotografija Nr. 217 Užkasto šurfo Nr. 12 vaizdas iš Š pusės.



Fotografija Nr. 218 Šurfas Nr. 12 nuėmus velėną. Vaizdas iš P pusės.



Fotografija Nr. 219 Šurfo Nr. 12 įžemyje išryškėjusi juodu priemoliu bei įvairaus dydžio lauko rieduliais užpildyta įgilinta struktūra. Vaizdas iš viršaus.



Fotografija Nr. 220 Užkasto šurfo Nr. 13 vaizdas iš ŠR pusės.