

Fotografijų sąrašas

1. Perkasa Nr. 1 prieš pradėdant tyrimus. Vaizdas iš P pusės.
2. Perkasa Nr. 1 nuėmus velėną. Vaizdas iš P pusės.
3. Iki 0,3 m gylio iširta perkasa Nr. 1. Vaizdas iš P pusės.
4. Iki 0,6 m gylio iširta perkasa Nr. 1. Vaizdas iš P pusės.
5. Bendras iki žemio iširtos perkamos Nr. 1 vaizdas iš P pusės.
6. Iki žemio iširtos perkamos Nr. 1 kv. A-B-6 sienelės vaizdas iš P pusės.
7. Iki žemio iširtos perkamos Nr. 1 kv. A-B-1 sienelės vaizdas iš Š pusės.
8. Iki žemio iširtos perkamos Nr. 1 kv. A-1-6 sienelės vaizdas iš R pusės.
9. Iki žemio iširtos perkamos Nr. 1 kv. B-1-6 sienelės vaizdas iš V pusės.
10. Užkastos perkamos Nr. 1 vaizdas iš Š – ŠR pusės.
11. Perkasa Nr. 2 prieš pradėdant tyrimus. Vaizdas iš PV pusės.
12. Perkasa Nr. 2 nuėmus velėną bei dalį miškožemio sluoksnio. Vaizdas iš PV pusės.
13. Perkasa Nr. 2 nuėmus miškožemio sluoksnį. Vaizdas iš PV pusės.
14. Perkasa Nr. 2. Iki dugno iširtas griovio vaizdas iš PV pusės. Griovio apačioje matyti atidengti akmenų grindinio fragmentai.
15. Perkasa Nr. 2. Griovio apačioje atidengto akmenų grindinio R dalies fragmentas. Vaizdas iš Š – ŠV.
16. Perkasa Nr. 2. Griovio apačioje atidengto akmenų grindinio V dalies fragmentas. Vaizdas iš Š – ŠV.
17. Bendras iki žemio iširtos perkamos Nr. 2 vaizdas iš PV pusės.
18. Iki žemio iširtos perkamos Nr. 2 kv. A-B-5 sienelės vaizdas iš PV pusės. Fotografijoje matomas ankstyvas kultūrinis sluoksnis bei ant žemio viršaus atidengti du dideli akmenys.
19. Iki žemio iširtos perkamos Nr. 2 kv. A-B-1 sienelės vaizdas iš ŠR pusės.
20. Iki žemio iširtos perkamos Nr. 2 kv. B-1-5 sienelės vaizdas iš Š – ŠV pusės.
21. Iki žemio iširtos perkamos Nr. 2 kv. A-1-5 sienelės vaizdas iš P pusės.
22. Užkastos perkamos Nr. 2 vaizdas iš PV pusės.
23. Perkasa Nr. 3 prieš pradėdant tyrimus. Vaizdas iš Š – ŠR pusės.
24. Perkasa Nr. 3 nuėmus velėną. Vaizdas iš ŠR pusės.
25. Perkasa Nr. 3. Preparuojamas akmenų grindinys. Vaizdas iš R pusės.
26. Perkasoje Nr. 3 atidengto akmenų grindinio bendras vaizdas iš viršaus.
27. Perkasoje Nr. 3 atidengto akmenų grindinio bendras vaizdas iš Š – ŠR pusės.
28. Perkasoje Nr. 3 išryškėjusi stulpavietė Nr. 4. Vaizdas iš viršaus.
29. Perkasoje Nr. 3 išryškėjusių stulpaviečių Nr. 1 – 3 bendras situacijos vaizdas iš viršaus.
30. Perkasa Nr. 3 nuėmus akmenų grindinį. Vaizdas iš ŠR pusės.
31. Perkasa Nr. 3 nuėmus akmenų grindinį. Vaizdas iš PV pusės.
32. Perkasoje Nr. 3 po akmenų grindiniu atidengto degėsingo priemolio sluoksnio vaizdas iš viršaus.
33. Perkamos Nr. 3 dalies vaizdas nuėmus akmenų grindinį. Fotografijoje baltomis rodyklėmis parodyti ypatieji radiniai (peilis bei kryželis), tarp jų ŠR – PV kryptimi susikoncentravę balti, pilki taškeliai yra sudegę galvijo kaulai, į PV nuo peilio matosi lipdytinės keramikos fragmentai. Vaizdas iš viršaus.
34. Perkasoje Nr. 3 aptikto kryželio fragmentas *in situ*. Aplinkui kryželio fragmentą matomi balti, pilki taškeliai yra sudegę galvijo kaulai, taipogi fotografijoje matosi lipdytinės keramikos fragmentai. Vaizdas iš viršaus.
35. Perkasoje Nr. 3 aptikto peilio fragmentas *in situ*. Aplinkui peilio fragmentą matosi lipdytinės keramikos fragmentai. Vaizdas iš viršaus.

36. Perkasos Nr. 3 dalies vaizdas nuėmus akmenų grindinį. Fotografijoje baltomis rodyklėmis parodyti ypatieji radiniai (peilis bei kryželis), į V – ŠV nuo kryželio fragmento matomi balti, pilki taškėliai yra sudegę galvijo kaulai, tarp sudegusių kaulų, peilio bei perkasos sienelės matosi lipdytinės keramikos fragmentai. Vaizdas iš viršaus.
37. Bendras perkasos Nr. 3 vaizdas baigus tirti po akmenų grindiniu buvusį tamsiai pilką degėsingą sluoksnį. Pirmame plane matosi pilnai iširtos stulpvietės vaizdas. Vaizdas iš ŠR pusės.
38. Bendras iki žemio iširtos perkasos Nr. 3 vaizdas iš ŠR pusės.
39. Iki žemio iširtos perkasos Nr. 3 kv. A-1-5 sienelės vaizdas iš ŠV pusės.
40. Iki žemio iširtos perkasos Nr. 3 kv. B-1-5 sienelės vaizdas iš PR pusės.
41. Perkasa Nr. 3. Stulpvietės Nr. 1 pjūvio vaizdas iš R – ŠR pusės.
42. Perkasa Nr. 3. Stulpvietės Nr. 2 pjūvio vaizdas iš R – ŠR pusės.
43. Perkasa Nr. 3. Stulpvietės Nr. 3 pjūvio vaizdas iš R – ŠR pusės.
44. Perkasa Nr. 3. Stulpvietės Nr. 4 pjūvio vaizdas iš V – ŠV pusės.
45. Užkastos perkasos Nr. 3 vaizdas iš ŠV pusės.
46. Perkasa Nr. 4 prieš pradėdant tyrimus. Vaizdas iš Š pusės.
47. Perkasa Nr. 4 nuėmus velėną. Vaizdas iš Š pusės.
48. Perkasos Nr. 4 kv. A-3-5 po velėna atidengtas akmenų grindinio fragmentas. Vaizdas iš V pusės.
49. Perkasa Nr. 4 ištyrus iki 0,3 – 0,4 m gylio. Vaizdas iš Š pusės.
50. Iki žemio iširtos perkasos Nr. 4 vaizdas iš Š pusės.
51. Perkasos Nr. 4 kv. B1 žemyje iširtos įgilinimo vaizdas iš P pusės.
52. Perkasos Nr. 4 kv. A-B-1 sienelės vaizdas iš P pusės.
53. Perkasos Nr. 4 kv. A-B-5 sienelės vaizdas iš Š pusės.
54. Perkasos Nr. 4 kv. A-1-5 sienelės vaizdas iš V pusės.
55. Perkasos Nr. 4 kv. B-1-5 sienelės vaizdas iš R pusės.
56. Užkastos perkasos Nr. 4 vaizdas iš Š pusės.
57. Perkasa Nr. 5 prieš pradėdant tyrimus. Vaizdas iš PV pusės.
58. Perkasa Nr. 5 nuėmus velėną. Vaizdas iš PV pusės.
59. Perkasos Nr. 5 kv. A-B-4-5 atidengto akmenų grindinio vaizdas iš viršaus.
60. Iki 0,3 – 0,4 m gylio iširtos perkasos Nr. 5 bendras vaizdas iš PV pusės.
61. Perkasos Nr. 5 kv. A1 atidengta konstrukcija Nr. 1. Vaizdas iš R – PR pusės.
62. Iki žemio iširtos perkasos Nr. 5 vaizdas iš PV pusės.
63. Perkasos Nr. 5 žemyje išryškėjusių 4 apvalių patamsėjimų (nurodyti rodyklėmis) bendras vaizdas iš R – PR pusės.
64. Perkasos Nr. 5 žemyje išryškėjusios struktūros Nr. 2 vaizdas iš R – PR pusės.
65. Perkasos Nr. 5 žemyje išryškėjusios stulpvietės Nr. 1 vaizdas iš viršaus.
66. Perkasa Nr. 5. Stulpvietės Nr. 1 pjūvio vaizdas iš PR pusės.
67. Perkasos Nr. 5 žemyje išryškėjusios stulpvietės Nr. 2 (apibraukta) vaizdas iš viršaus.
68. Perkasa Nr. 5. Stulpvietės Nr. 2 (kairiau) ir Nr. 3 (dešiniau) pjūvio vaizdas iš PR pusės.
69. Perkasos Nr. 5 žemyje išryškėjusios stulpvietės Nr. 3 (apibraukta, dešiniau) vaizdas iš viršaus.
70. Perkasos Nr. 5 žemyje išryškėjusios stulpvietės Nr. 4 (apibraukta) vaizdas iš viršaus.
71. Perkasa Nr. 5. Stulpvietės Nr. 4 pjūvio vaizdas iš R pusės.
72. Perkasa Nr. 5. Struktūros Nr. 2 pjūvio vaizdas iš R pusės.
73. Perkasos Nr. 5 kv. A-B-5 sienelės vaizdas iš PV pusės.
74. Perkasos Nr. 5 kv. A-B-1 sienelės vaizdas iš ŠR pusės.
75. Perkasos Nr. 5 kv. A-1-5 sienelės vaizdas iš PR pusės.

76. Perkasos Nr. 5 kv. B-1-5 sienelės vaizdas iš ŠV pusės.
77. Užkastos perkastos Nr. 5 vaizdas iš ŠR pusės.
78. Perkasa Nr. 6 prieš pradedant tyrimus. Vaizdas iš V pusės.
79. Perkasa Nr. 6 nuėmus velėną. Vaizdas iš V pusės.
80. Iki 0,3 – 0,5 m gylio ištirtos perkastos Nr. 6 bendras vaizdas iš V pusės. Kv. A-B-1-4 matomas akmenų grindinys.
81. Perkasos Nr. 6 kv. B1 atidengta didelių akmenų konstrukcijos dalis (kampe) bei akmenų grindinio dalis (kaireje fotografijos dalyje). Vaizdas iš Š pusės.
82. Perkasos Nr. 6 vaizdas iš V pusės nuardžius akmenų grindinį.
83. Iki 0,6 – 0,7 m gylio ištirtos perkastos Nr. 6 bendras vaizdas iš V pusės.
84. Bendras perkastos Nr. 6 vaizdas didžiojoje dalyje pasiekus įžemį. Vaizdas iš V pusės.
85. Iki įžemio ištirtos perkastos Nr. 6 vaizdas iš V pusės.
86. Perkasos Nr. 6 kv. A-1-5 sienelės vaizdas iš P pusės. Kv. B2 matomas įžemyje ištirtas įgilinimas.
87. Perkasos Nr. 6 įžemyje išryškėjusios stulpavietės Nr. 1 vaizdas iš viršaus.
88. Perkasa Nr. 6. Stulpavietės Nr. 1 pjūvio vaizdas iš ŠR pusės.
89. Perkasos Nr. 6 kv. A-B-1 sienelės vaizdas iš R pusės.
90. Perkasos Nr. 6 kv. A-B-5 sienelės vaizdas iš V pusės.
91. Perkasos Nr. 6 kv. B-1-5 sienelės vaizdas iš Š pusės.
92. Užkastos perkastos Nr. 6 vaizdas iš V pusės.
93. Perkasa Nr. 7 prieš pradedant tyrimus. Vaizdas iš PV pusės.
94. Perkasa Nr. 7 nuėmus velėną. Vaizdas iš PV pusės.
95. Iki 0,3 – 0,5 m gylio ištirtos perkastos Nr. 7 bendras vaizdas iš PV pusės.
96. Iki projekcinio gylio ištirtos perkastos Nr. 7 bendras vaizdas iš PV pusės.
97. Perkasos Nr. 7 kv. A-B-5 sienelės vaizdas iš PV pusės.
98. Perkasos Nr. 7 kv. A-B-1 sienelės vaizdas iš ŠR pusės.
99. Perkasos Nr. 7 kv. B-1-5 sienelės vaizdas iš Š – ŠV pusės.
100. Perkasos Nr. 7 kv. A-1-5 sienelės vaizdas iš PR pusės.
101. Užkastos perkastos Nr. 7 vaizdas iš PV pusės.
102. Perkasa Nr. 8 prieš pradedant tyrimus. Vaizdas iš V pusės.
103. Perkasa Nr. 8 nuėmus velėną. Vaizdas iš V pusės.
104. Iki 0,4 – 0,5 m gylio ištirtos perkastos Nr. 8 bendras vaizdas iš V pusės.
105. Iki 0,5 – 0,6 m gylio ištirtos perkastos Nr. 8 bendras vaizdas iš V pusės.
106. Bendras perkastos Nr. 8 vaizdas ištyrus rudo molio sluoksnį. Kv. B-1-2 matosi atidengta akmenų konstrukcija. Vaizdas iš R pusės.
107. Perkasos Nr. 8 kv. A-B-5 sienelės vaizdas iš V pusės.
108. Perkasos Nr. 8 kv. B-1-5 sienelės vaizdas iš Š pusės.
109. Perkasos Nr. 8 kv. B-1-2 atidengta akmenų konstrukcija. Vaizdas iš viršaus.
110. Perkasos Nr. 8 kv. A-1-5 sienelės vaizdas iš P pusės.
111. Perkasos Nr. 8 kv. A-B-1 sienelės vaizdas iš R pusės.
112. Užkastos perkastos Nr. 8 vaizdas iš R pusės.
113. Perkasa Nr. 9 prieš pradedant tyrimus. Vaizdas iš P pusės.
114. Perkasa Nr. 9 nuėmus velėną. Vaizdas iš P pusės.
115. Iki 0,4 – 0,5 m gylio ištirtos perkastos Nr. 9 bendras vaizdas iš P pusės. Fotografijoje matosi kv. A-B-3-5 atidengtas akmenų grindinys.
116. Perkasos Nr. 9 kv. A-B-3-5 atidengto akmenų grindinio bendras vaizdas iš P pusės.
117. Perkasos Nr. 9 kv. A-B-5 sienelės vaizdas iš P pusės.

118. Perkasos Nr. 9 kv. A-B-1 sienelės vaizdas iš Š pusės. Kvadratų A ir B sankirtos vietoje matosi V. Daugudžio kastos perkamos perkimas.
119. Perkasos Nr. 9 kv. A-1-5 sienelės vaizdas iš R pusės.
120. Perkasos Nr. 9 kv. B-1-5 sienelės vaizdas iš V pusės. Kv. B1 matosi V. Daugudžio kastos perkamos perkimas.
121. Iki 1,2 m gylio ištirtos perkamos Nr. 9 bendras vaizdas iš P pusės.
122. Iki projekcinio gylio ištirtos perkamos Nr. 9 bendras vaizdas iš P pusės. Kv. A-B-4-5 matosi atidengtas akmenų grindinys.
123. Iki projekcinio gylio ištirtos perkamos Nr. 9 kv. A-B-4-5 atidengto akmenų grindinio vaizdas iš viršaus.
124. Iki projekcinio gylio ištirtos perkamos Nr. 9 bendras dugno vaizdas iš viršaus. Fotografijoje matosi akmenų konstrukcijų fragmentai bei V. Daugudžio tirtos perkamos perkimas kv. B1.
125. Perkasos Nr. 9 kv. B1 fiksuotos V. Daugudžio tirtos perkamos perkimo bendras vaizdas iš ŠV pusės.
126. Baigiamos užkasti perkamos Nr. 9 vaizdas iš Š pusės.
127. Perkama Nr. 10 prieš pradėdant tyrimus. Vaizdas iš P pusės.
128. Perkama Nr. 10 nuėmus velėną. Vaizdas iš P pusės.
129. Iki 0,5 m gylio ištirtos perkamos Nr. 10 bendras vaizdas iš P pusės.
130. Iki 0,7 m gylio ištirtos perkamos Nr. 10 bendras vaizdas iš P pusės. Fotografijoje matosi atidengti akmenų grindinio fragmentai.
131. Iki 0,7 m gylio ištirtos perkamos Nr. 10 bendras dugno vaizdas iš viršaus.
132. Perkasos Nr. 10 kv. B5 0,7 m gylyje išryškėjusios apvalios struktūros vaizdas iš viršaus.
133. Perkasos Nr. 10 kv. B5 0,7 m gylyje atidengtos apvalios struktūros pjūvio vaizdas iš P pusės.
134. Iki projekcinio gylio ištirtos perkamos Nr. 10 bendras vaizdas iš P pusės. Fotografijoje matosi atidengtos akmenų konstrukcijos.
135. Iki projekcinio gylio ištirtos perkamos Nr. 10 bendras vaizdas iš Š pusės. Fotografijoje matosi atidengtos akmenų konstrukcijos.
136. Iki projekcinio gylio ištirtos perkamos Nr. 10 bendras dugno vaizdas iš viršaus.
137. Iki projekcinio gylio ištirtos perkamos Nr. 10 kv. A-1-5 sienelės bendras vaizdas iš R pusės.
138. Iki projekcinio gylio ištirtos perkamos Nr. 10 kv. B-1-5 sienelės bendras vaizdas iš V pusės.
139. Iki projekcinio gylio ištirtos perkamos Nr. 10 kv. A-B-5 sienelės bendras vaizdas iš P pusės.
140. Užkastos perkamos Nr. 10 vaizdas iš Š – ŠV pusės.
141. Perkama Nr. 11 prieš pradėdant tyrimus. Vaizdas iš R pusės.
142. Perkama Nr. 11 nuėmus velėną. Vaizdas iš R pusės.
143. Iki 0,6 m gylio ištirtos perkamos Nr. 11 bendras vaizdas iš R pusės.
144. Iki 1,0 m gylio ištirtos perkamos Nr. 11 bendras vaizdas iš R pusės.
145. Bendras baigtos tirti perkamos Nr. 11 vaizdas iš R pusės.
146. Baigtos tirti perkamos Nr. 11 kv. A-B-6 sienelės vaizdas iš R pusės.
147. Baigtos tirti perkamos Nr. 11 kv. B-1-6 sienelės vaizdas iš Š pusės.
148. Baigtos tirti perkamos Nr. 11 kv. A-1-6 sienelės vaizdas iš P pusės.
149. Baigtos tirti perkamos Nr. 11 kv. A-B-1 sienelės vaizdas iš V pusės.
150. Užkastos perkamos Nr. 11 vaizdas iš ŠR pusės.

151. Perkasa Nr. 12 prieš pradedant tyrimus. Vaizdas iš PR pusės.
152. Perkasa Nr. 12 nuėmus velėną. Vaizdas iš PR pusės.
153. Iki 0,8 m gylio iširtos perkastos Nr. 12 bendras vaizdas iš PR pusės.
154. Baigtos tirti perkastos Nr. 12 bendras vaizdas iš PR pusės.
155. Baigtos tirti perkastos Nr. 12 kv. A-B-6 sienelės vaizdas iš PR pusės.
156. Baigtos tirti perkastos Nr. 12 kv. A-B-1 sienelės vaizdas iš ŠV pusės.
157. Baigtos tirti perkastos Nr. 12 kv. B-1-6 sienelės vaizdas iš V pusės.
158. Baigtos tirti perkastos Nr. 12 kv. A-1-6 sienelės vaizdas iš R pusės.
159. Užkastos perkastos Nr. 12 vaizdas iš P – PR pusės.
160. Perkasa Nr. 13 prieš pradedant tyrimus. Vaizdas iš P pusės.
161. Perkasa Nr. 13 nuėmus velėną. Vaizdas iš P pusės.
162. Iki žemio iširtos perkastos Nr. 13 bendras vaizdas iš PV pusės.
163. Iki žemio iširtos perkastos Nr. 13 kv. A-1-3 sienelės vaizdas iš R pusės.
164. Iki žemio iširtos perkastos Nr. 13 kv. A-D-1 sienelės vaizdas iš Š pusės.
165. Iki žemio iširtos perkastos Nr. 13 kv. D-1-3 sienelės vaizdas iš V pusės.
166. Iki žemio iširtos perkastos Nr. 13 kv. A-D-3 sienelės vaizdas iš P pusės.
167. Užkastos perkastos Nr. 13 vaizdas iš P pusės.
168. Šurfas Nr. 1 nuėmus velėną. Vaizdas iš P pusės.
169. Iki žemio iširto šurfo Nr. 1 P sienelės vaizdas iš Š pusės. PR kampe matosi degėsingų priemoliu užpildyta įgilinta struktūra.
170. Iki žemio iširto šurfo Nr. 1 bendras vaizdas iš P pusės.
171. Užkasto šurfo Nr. 1 vaizdas iš ŠV pusės.
172. Šurfas Nr. 2 nuėmus velėną. Vaizdas iš R pusės.
173. Iki žemio iširto šurfo Nr. 2 V sienelės vaizdas iš R pusės.
174. Iki žemio iširto šurfo Nr. 2 bendras vaizdas iš R pusės.
175. Užkasto šurfo Nr. 2 vaizdas iš ŠV pusės.
176. Šurfas Nr. 3 nuėmus velėną. Vaizdas iš P pusės.
177. Iki žemio iširto šurfo Nr. 3 Š sienelės vaizdas iš P pusės.
178. Iki žemio iširto šurfo Nr. 3 bendras vaizdas iš P pusės.
179. Užkasto šurfo Nr. 3 vaizdas iš ŠV pusės.
180. Šurfas Nr. 4 nuėmus velėną. Vaizdas iš P pusės.
181. Iki žemio iširto šurfo Nr. 4 V sienelės vaizdas iš R pusės.
182. Iki žemio iširto šurfo Nr. 4 bendras vaizdas iš P pusės.
183. Užkasto šurfo Nr. 4 vaizdas iš PV pusės.
184. Šurfas Nr. 5 nuėmus velėną. Vaizdas iš P pusės.
185. Iki žemio iširto šurfo Nr. 5 V sienelės vaizdas iš R pusės.
186. Iki žemio iširto šurfo Nr. 5 bendras vaizdas iš P pusės.
187. Užkasto šurfo Nr. 5 vaizdas iš PV pusės.
188. Šurfas Nr. 6 nuėmus velėną. Vaizdas iš P pusės.
189. Iki 0,6 m gylio iširto šurfo Nr. 6 bendras vaizdas iš P pusės.
190. Iki 0,8 m gylio iširto šurfo Nr. 6 bendras vaizdas iš R pusės.
191. Iki žemio iširto šurfo Nr. 6 V sienelės vaizdas iš R pusės.
192. Iki žemio iširto šurfo Nr. 6 bendras vaizdas iš V pusės.
193. Užkasto šurfo Nr. 6 vaizdas iš PV pusės.
194. Šurfas Nr. 7 nuėmus velėną. Vaizdas iš PR pusės.
195. Iki gruntinio vandens lygio iširto šurfo Nr. 7 ŠR sienelės vaizdas iš PV pusės.
196. Iki gruntinio vandens lygio iširto šurfo Nr. 7 bendras vaizdas iš PR pusės.
197. Užkasto šurfo Nr. 7 vaizdas iš P pusės.

198. Šurfas Nr. 8 nuėmus velėnā. Vaizdas iš P pusės.
199. Iki gruntinio vandens lygio ištirto šurfo Nr. 8 Š sienelės vaizdas iš P pusės.
200. Iki gruntinio vandens lygio ištirto šurfo Nr. 8 bendras vaizdas iš P pusės.
201. Užkasto šurfo Nr. 8 vaizdas iš PR pusės.
202. Šurfas Nr. 9 nuėmus velėnā. Vaizdas iš P pusės.
203. Iki gruntinio vandens lygio ištirto šurfo Nr. 9 P sienelės vaizdas iš Š pusės.
204. Iki gruntinio vandens lygio ištirto šurfo Nr. 9 bendras vaizdas iš V pusės.
205. Užkasto šurfo Nr. 9 vaizdas iš PV pusės.
206. Šurfas Nr. 10 nuėmus velėnā. Vaizdas iš PR pusės.
207. Iki žemio ištirto šurfo Nr. 10 ŠR sienelės vaizdas iš PV pusės.
208. Iki žemio ištirto šurfo Nr. 10 bendras vaizdas iš PR pusės.
209. Užkasto šurfo Nr. 10 vaizdas iš R pusės.
210. Šurfas Nr. 11 nuėmus velėnā. Vaizdas iš P pusės.
211. Iki 0,95 – 1,0 m gylio ištirto šurfo Nr. 11 bendras vaizdas iš P pusės.
212. Iki žemio ištirto šurfo Nr. 11 Š sienelės vaizdas iš P pusės.
213. Iki žemio ištirto šurfo Nr. 11 bendras vaizdas iš P pusės.
214. Užkasto šurfo Nr. 11 vaizdas iš ŠR pusės.
215. Šurfas Nr. 12 nuėmus velėnā. Vaizdas iš P pusės.
216. Iki žemio ištirto šurfo Nr. 12 bendras vaizdas iš P pusės.
217. Užkasto šurfo Nr. 12 vaizdas iš Š pusės.
218. Šurfas Nr. 13 nuėmus velėnā. Vaizdas iš P pusės.
219. Šurfo Nr. 13 žemyje išryškėjusi juodu priemoliu bei įvairaus dydžio lauko rieduliais užpildyta įgilinta struktūra. Vaizdas iš viršaus.
220. Užkasto šurfo Nr. 13 vaizdas iš ŠR pusės.
221. Šurfas Nr. 14 nuėmus velėnā. Vaizdas iš R pusės.
222. Šurfas Nr. 14 nuėmus velėnā. Vaizdas iš P pusės.
223. Iki žemio ištirto šurfo Nr. 14 Š sienelės vaizdas iš P pusės.
224. Iki žemio ištirto šurfo Nr. 14 R sienelės vaizdas iš V pusės.
225. Iki žemio ištirto šurfo Nr. 14 bendras vaizdas iš P pusės.
226. Užkasto šurfo Nr. 14 vaizdas iš R pusės.
227. Šurfas Nr. 15 nuėmus velėnā. Vaizdas iš P pusės.
228. Iki žemio ištirto šurfo Nr. 15 bendras vaizdas iš P pusės.
229. Užkasto šurfo Nr. 15 vaizdas iš ŠR pusės.
230. Šurfas Nr. 16 nuėmus velėnā. Vaizdas iš P pusės.
231. Iki 0,3 – 0,4 m gylio ištirto šurfo Nr. 16 bendras vaizdas iš P pusės.
232. Iki žemio ištirto šurfo Nr. 16 bendras vaizdas iš P pusės.
233. Užkasto šurfo Nr. 16 vaizdas iš ŠR pusės.
234. Šurfas Nr. 17 nuėmus velėnā. Vaizdas iš P pusės.
235. Iki žemio ištirto šurfo Nr. 17 bendras vaizdas iš P pusės.
236. Užkasto šurfo Nr. 17 vaizdas iš ŠV pusės.
237. Šurfas Nr. 18 nuėmus velėnā. Vaizdas iš P pusės.
238. Iki žemio ištirto šurfo Nr. 18 bendras vaizdas iš P pusės.
239. Užkasto šurfo Nr. 18 vaizdas iš ŠV pusės.
240. Šurfas Nr. 19 nuėmus velėnā. Vaizdas iš PR pusės.
241. Iki gruntinio vandens lygio ištirto šurfo Nr. 19 bendras vaizdas iš ŠR pusės.
242. Užkasto šurfo Nr. 19 vaizdas iš ŠR pusės.
243. Iki žemio ištirto šurfo Nr. 20 bendras vaizdas iš ŠR pusės.
244. Užkasto šurfo Nr. 20 vaizdas iš ŠR pusės.

245. Šurfas Nr. 21 nuėmus velėnā. Vaizdas iš R pusės.
246. Iki įžemio ištirto šurfo Nr. 21 bendras vaizdas iš V pusės.
247. Užkasto šurfo Nr. 21 vaizdas iš ŠR pusės.
248. Ypatasis radinys Inv. Nr. 1.
249. Ypatasis radinys Inv. Nr. 2.
250. Ypatasis radinys Inv. Nr. 3.
251. Ypatasis radinys Inv. Nr. 4.
252. Ypatasis radinys Inv. Nr. 5.
253. Ypatasis radinys Inv. Nr. 6.
254. 1957 m. Aukštadvario piliakalnio gyvenvietėje aptiktas žaidimo figūrėlė. Fotografija P. Blaževičiaus.
255. Ypatasis radinys Inv. Nr. 7.
256. Ypačiojo radinio Nr. 7 detalė.
257. Ypatasis radinys Inv. Nr. 8.
258. Ypatasis radinys Inv. Nr. 9.
259. Perkasoje Nr. 3 surastos augalų sėklos. Mastelio viršuje iš kv. B3 (0,6 – 0,65 m gylio), mastelio apačioje iš kv. B4 (0,5 – 0,55 m gylio).
260. R. s. Nr. 12 vaizdas.
261. R. s. Nr. 13 vaizdas.
262. R. s. Nr. 268 vaizdas.
263. R. s. Nr. 269 vaizdas.
264. R. s. Nr. 270 vaizdas.
265. R. s. Nr. 271 vaizdas.
266. Ypatasis radinys Inv. Nr. 10.
267. Ypatasis radinys Inv. Nr. 11.
268. Ypatasis radinys Inv. Nr. 12.
269. R. s. Nr. 345 vaizdas.
270. Ypatasis radinys Inv. Nr. 13.
271. R. s. Nr. 349 vaizdas.
272. R. s. Nr. 353 vaizdas.
273. Ypatasis radinys Inv. Nr. 14.
274. Ypatasis radinys Inv. Nr. 15.
275. Ypatasis radinys Inv. Nr. 16.
276. R. s. Nr. 365 vaizdas.
277. R. s. Nr. 367 vaizdas.
278. Ypatasis radinys Inv. Nr. 17.
279. Ypatasis radinys Inv. Nr. 18.
280. Ypatasis radinys Inv. Nr. 19.
281. R. s. Nr. 372 vaizdas.


Fotografijas




Fotografija Nr. 1 Perkasa Nr. 1 priēš pradēdant tyrimus. Vaizdas iēš P pusē.



Fotografija Nr. 2 Perkasa Nr. 1 nuēmus velēnā. Vaizdas iēš P pusē.



Fotografija Nr. 3 Iki 0,3 m gylio ištirta perkasa Nr. 1. Vaizdas iš P pusės.



Fotografija Nr. 4 Iki 0,6 m gylio ištirta perkasa Nr. 1. Vaizdas iš P pusės.



Fotografija Nr. 5 Bendras iki žemio ištirtos perkasos Nr. 1 vaizdas iš P pusės.



Fotografija Nr. 6 Iki žemio ištirtos perkasos Nr. 1 kv. A-B-6 sienelės vaizdas iš P pusės.



Fotografija Nr. 7 Iki žemio ištirtos perkastos Nr. 1 kv. A-B-1 sienelės vaizdas iš Š pusės.



Fotografija Nr. 8 Iki žemio ištirtos perkastos Nr. 1 kv. A-1-6 sienelės vaizdas iš R pusės.



Fotografija Nr. 9 Iki žemio ištirtos perkastos Nr. 1 kv. B-1-6 sienelės vaizdas iš V pusės.



Fotografija Nr. 10 Užkastos perkastos Nr. 1 vaizdas iš Š – ŠR pusės.



Fotografija Nr. 11 Perkasa Nr. 2 prieš pradedant tyrimus. Vaizdas iš PV pusės.



Fotografija Nr. 12 Perkasa Nr. 2 nuėmus velėną bei dalį miškožemio sluoksniu. Vaizdas iš PV pusės.



Fotografija Nr. 13 Perkasa Nr. 2 nuėmus miškožemio sluoksni. Vaizdas iš PV pusės.



Fotografija Nr. 14 Perkasa Nr. 2. Iki dugno ištirto griovio vaizdas iš PV pusės. Griovio apačioje matyti atidengti akmenų grindinio fragmentai.



Fotografija Nr. 15 Perkasa Nr. 2. Griovio apačioje atidengto akmenų grindinio R dalies fragmentas. Vaizdas iš Š – šv.



Fotografija Nr. 16 Perkasa Nr. 2. Griovio apačioje atidengto akmenų grindinio V dalies fragmentas. Vaizdas iš Š – ŠV.



Fotografija Nr. 17 Bendras iki įžemio iširtos perkastos Nr. 2 vaizdas iš PV pusės.




Fotografija Nr. 18 Iki žemio iširtos perkastos Nr. 2 kv. A-B-5 sienelės vaizdas iš PV pusės. Fotografijoje matomas ankstyvas kultūrinis sluoksnis bei ant žemio viršaus atidengti du dideli akmenys.



Fotografija Nr. 19 Iki žemio iširtos perkastos Nr. 2 kv. A-B-1 sienelės vaizdas iš ŠR pusės.



Fotografija Nr. 20 Iki žemio iširtos perkamos Nr. 2 kv. B-1-5 sienelės vaizdas iš Š – ŠV pusės.



Fotografija Nr. 21 Iki žemio iširtos perkamos Nr. 2 kv. A-1-5 sienelės vaizdas iš P pusės.



Fotografija Nr. 22 Užkastos perkastos Nr. 2 vaizdas iš PV pusės.



Fotografija Nr. 23 Perkasa Nr. 3 prieš pradėdant tyrimus. Vaizdas iš Š - ŠR pusės.



Fotografija Nr. 24 Perkasa Nr. 3 nuėmus velėną. Vaizdas iš ŠR pusės.



Fotografija Nr. 25 Perkasa Nr. 3. Preparuojamas akmenų grindinys. Vaizdas iš R pusės.




Fotografija Nr. 26 Perkasoje Nr. 3 atidengto akmenų grindinio bendras vaizdas iš viršaus.



Fotografija Nr. 27 Perkasoje Nr. 3 atidengto akmenų grindinio bendras vaizdas iš Š – ŠR pusės.



Fotografija Nr. 28 Perkasoje Nr. 3 išryškėjusi stulpavietė Nr. 4. Vaizdas iš viršaus.




Fotografija Nr. 29 Perkasoje Nr. 3 išryškėjusių stulpaviečių Nr. 1 – 3 bendras situacijos vaizdas iš viršaus.




Fotografija Nr. 30 Perkasa Nr. 3 nuėmus akmenų grindinij. Vaizdas iš ŠR pusės.




Fotografija Nr. 31 Perkasa Nr. 3 nuėmus akmenų grindinij. Vaizdas iš PV pusės.



Fotografija Nr. 32 Perkasoje Nr. 3 po akmenų grindiniu atidengto degėsingo priemolio sluoksnio vaizdas iš viršaus.




Fotografija Nr. 33 Perkastos Nr. 3 dalies vaizdas nuėmus akmenų grindinį. Fotografijoje baltomis rodyklėmis parodyti ypatingi radiniai (peilis bei kryželis), tarp jų ŠR – PV kryptimi susikongravę balti, pilki taškeliai yra sudegę galvijo kaulai, į PV nuo peilio matosi lipdytinės keramikos fragmentai. Vaizdas iš viršaus.



Fotografija Nr. 34 Perkasoje Nr. 3 aptikto kryželio fragmentas *in situ*. Aplinkui kryželio fragmentą matomi balti, pilki taškeliai yra sudegę galvijo kaulai, taipogi fotografijoje matosi lipdytinės keramikos fragmentai. Vaizdas iš viršaus.



Fotografija Nr. 35 Perkasoje Nr. 3 aptikto peilio fragmentas *in situ*. Aplinkui peilio fragmentą matosi lipdytinės keramikos fragmentai. Vaizdas iš viršaus.



Fotografija Nr. 36 Perkasos Nr. 3 dalies vaizdas nuėmus akmenų grindinį. Fotografijoje baltomis rodyklėmis parodyti ypatingi radiniai (peilis bei kryželis), į V – ŠV nuo kryželio fragmento matomi balti, pilki taškeliai yra sudegę galvijo kaulai, tarp sudegusių kaulų, peilio bei perkasos sienelės matosi lipdytinės keramikos fragmentai. Vaizdas iš viršaus.




Fotografija Nr. 37 Bendras perkasos Nr. 3 vaizdas baigus tirti po akmenų grindiniu buvusį tamsiai pilką degėsingą sluoksnį. Pirmame plane matosi pilnai iširtos stulpvietės vaizdas. Vaizdas iš ŠR pusės.



Fotografija Nr. 38 Bendras iki įžemio ištirtos perkasos Nr. 3 vaizdas iš ŠR pusės.



Fotografija Nr. 39 Iki žemio iširtos perkastos Nr. 3 kv. A-1-5 sienelės vaizdas iš ŠV pusės.



Fotografija Nr. 40 Iki žemio iširtos perkastos Nr. 3 kv. B-1-5 sienelės vaizdas iš PR pusės.




Fotografija Nr. 41 Perkasa Nr. 3. Stulpvietēs Nr. 1 pjūvio vaizdas iš R – ŒR pusēs.



Fotografija Nr. 42 Perkasa Nr. 3. Stulpvietēs Nr. 2 pjūvio vaizdas iš R – ŒR pusēs.



Fotografija Nr. 43 Perkasa Nr. 3. Stulpvietēs Nr. 3 pjūvio vaizdas iš R – ŠR pusēs.



Fotografija Nr. 44 Perkasa Nr. 3. Stulpvietēs Nr. 4 pjūvio vaizdas iš V – ŠV pusēs.



Fotografija Nr. 45 Užkastos perkasos Nr. 3 vaizdas iš ŠV pusės.



Fotografija Nr. 46 Perkasa Nr. 4 prieš pradėdant tyrimus. Vaizdas iš Š pusės.



Fotografija Nr. 47 Perkasa Nr. 4 nuėmus velėną. Vaizdas iš Š pusės.




Fotografija Nr. 48 Perkamos Nr. 4 kv. A-3-5 po velėna atidengtas akmenų grindinio fragmentas. Vaizdas iš V pusės.



Fotografija Nr. 49 Perkasa Nr. 4 ištyrus iki 0,3 – 0,4 m gylio. Vaizdas iš Š pusės.



Fotografija Nr. 50 Iki žemio ištirtos perkaso Nr. 4 vaizdas iš Š pusės.



Fotografija Nr. 51 Perkastos Nr. 4 kv. B1 įžemyje ištirto įgilinimo vaizdas iš P pusės.



Fotografija Nr. 52 Perkastos Nr. 4 kv. A-B-1 sienelės vaizdas iš P pusės.



Fotografija Nr. 53 Perkastos Nr. 4 kv. A-B-5 sienelės vaizdas iš Š pusės.



Fotografija Nr. 54 Perkastos Nr. 4 kv. A-1-5 sienelės vaizdas iš V pusės.



Fotografija Nr. 55 Perkasos Nr. 4 kv. B-1-5 sienelės vaizdas iš R pusės.



Fotografija Nr. 56 Užkastos perkasos Nr. 4 vaizdas iš Š pusės.



Fotografija Nr. 57 Perkasa Nr. 5 prieš pradendant tyrimus. Vaizdas iš PV pusės.



Fotografija Nr. 58 Perkasa Nr. 5 nuėmus velėną. Vaizdas iš PV pusės.



Fotografija Nr. 59 Perkasos Nr. 5 kv. A-B-4-5 atidengto akmenų grindinio vaizdas iš viršaus.



Fotografija Nr. 60 Iki 0,3 – 0,4 m gylio iširtos perkasos Nr. 5 bendras vaizdas iš PV pusės.



Fotografija Nr. 61 Perkasos Nr. 5 kv. A1 atidengta konstrukcija Nr. 1. Vaizdas iš R – PR pusės.




Fotografija Nr. 62 Iki žemio ištirtos perkamos Nr. 5 vaizdas iš PV pusės.



Fotografija Nr. 63 Perkastos Nr. 5 įžemyje išryškėjusių 4 apvalių patamsėjimų (nurodyti rodyklėmis) bendras vaizdas iš R – PR pusės.



Fotografija Nr. 64 Perkastos Nr. 5 įžemyje išryškėjusios struktūros Nr. 2 vaizdas iš R – PR pusės.




Fotografija Nr. 65 Perkaso Nr. 5 žemyje išryškėjusios stulpvietės Nr. 1 vaizdas iš viršaus.




Fotografija Nr. 66 Perkasa Nr. 5. Stulpvietės Nr. 1 pjūvio vaizdas iš PR pusės.




Fotografija Nr. 67 Perkaso Nr. 5 įžemyje išryškėjusios stulpavietės Nr. 2 (apibraukta) vaizdas iš viršaus.



Fotografija Nr. 68 Perkasa Nr. 5. Stulpavietės Nr. 2 (kairiau) ir Nr. 3 (dešiniau) pjūvio vaizdas iš PR pusės.



Fotografija Nr. 69 Perkasos Nr. 5 žemyje išryškėjusios stulpvietės Nr. 3 (apibraukta, dešiniau) vaizdas iš viršaus.




Fotografija Nr. 70 Perkasos Nr. 5 žemyje išryškėjusios stulpvietės Nr. 4 (apibraukta) vaizdas iš viršaus.



Fotografija Nr. 71 Perkasa Nr. 5. Stulpvietēs Nr. 4 pjūvio vaizdas īš R pusēs.



Fotografija Nr. 72 Perkasa Nr. 5. Struktūros Nr. 2 pjūvio vaizdas īš R pusēs.



Fotografija Nr. 73 Perkasos Nr. 5 kv. A-B-5 sienelės vaizdas iš PV pusės.



Fotografija Nr. 74 Perkasos Nr. 5 kv. A-B-1 sienelės vaizdas iš ŠR pusės.



Fotografija Nr. 75 Perkasos Nr. 5 kv. A-1-5 sienelės vaizdas iš PR pusės.



Fotografija Nr. 76 Perkasos Nr. 5 kv. B-1-5 sienelės vaizdas iš ŠV pusės.



Fotografija Nr. 77 Užkastos perkastos Nr. 5 vaizdas iš ŠR pusės.



Fotografija Nr. 78 Perkasa Nr. 6 prieš pradedant tyrimus. Vaizdas iš V pusės.



Fotografija Nr. 79 Perkasa Nr. 6 nuėmus velėnā. Vaizdas iš V pusės.



Fotografija Nr. 80 Iki 0,3 – 0,5 m gylio ištirtos perkastos Nr. 6 bendras vaizdas iš V pusės. Kv. A-B-1-4 matomas akmenų grindinys.



Fotografija Nr. 81 Perkastos Nr. 6 kv. B1 atidengta didelių akmenų konstrukcijos dalis (kampe) bei akmenų grindinio dalis (kairėje fotografijos dalyje). Vaizdas iš Š pusės.



Fotografija Nr. 82 Perkastos Nr. 6 vaizdas iš V pusės nuardžius akmenų grindinį.



Fotografija Nr. 83 Iki 0,6 – 0,7 m gylio iširtos perkastos Nr. 6 bendras vaizdas iš V pusės.




Fotografija Nr. 84 Bendras perkastos Nr. 6 vaizdas didžiojoje dalyje pasiekus įžemį. Vaizdas iš V pusės.



Fotografija Nr. 85 Iki žemio iširtos perkastos Nr. 6 vaizdas iš V pusės.




Fotografija Nr. 86 Perkastos Nr. 6 kv. A-1-5 sienelės vaizdas iš P pusės. Kv. B2 matomas žemyje iširtas įgilinimas.



Fotografija Nr. 87 Perkaso Nr. 6 žemyje išryškėjusios stulpvietės Nr. 1 vaizdas iš viršaus.



Fotografija Nr. 88 Perkasa Nr. 6. Stulpvietės Nr. 1 pjūvio vaizdas iš ŠR pusės.



Fotografija Nr. 89 Perkasos Nr. 6 kv. A-B-1 sienelės vaizdas iš R pusės.



Fotografija Nr. 90 Perkasos Nr. 6 kv. A-B-5 sienelės vaizdas iš V pusės.



Fotografija Nr. 91 Perkasos Nr. 6 kv. B-1-5 sienelės vaizdas iš Š pusės.



Fotografija Nr. 92 Užkastos perkasos Nr. 6 vaizdas iš V pusės.



Fotografija Nr. 93 Perkasa Nr. 7 prieš pradendant tyrimus. Vaizdas iš PV pusės.



Fotografija Nr. 94 Perkasa Nr. 7 nuėmus velėną. Vaizdas iš PV pusės.




Fotografija Nr. 95 Iki 0,3 – 0,5 m gylio iširtos perkastos Nr. 7 bendras vaizdas iš PV pusės.



Fotografija Nr. 96 Iki projekcinio gylio iširtos perkastos Nr. 7 bendras vaizdas iš PV pusės.



Fotografija Nr. 97 Perkasos Nr. 7 kv. A-B-5 sienelės vaizdas iš PV pusės.



Fotografija Nr. 98 Perkasos Nr. 7 kv. A-B-1 sienelės vaizdas iš ŠR pusės.



Fotografija Nr. 99 Perkasos Nr. 7 kv. B-1-5 sienelės vaizdas iš Š – ŠV pusės.



Fotografija Nr. 100 Perkasos Nr. 7 kv. A-1-5 sienelės vaizdas iš PR pusės.



Fotografija Nr. 101 Užkastos perkastos Nr. 7 vaizdas iš PV pusės.



Fotografija Nr. 102 Perkasa Nr. 8 prieš pradėdant tyrimus. Vaizdas iš V pusės.



Fotografija Nr. 103 Perkasa Nr. 8 nuėmus velėnā. Vaizdas iš V pusės.



Fotografija Nr. 104 Iki 0,4 – 0,5 m gylio ištirtos perkamos Nr. 8 bendras vaizdas iš V pusės.