



Fot 97 Galinė. Šurfas nr. 1, bendras vaizdas nuo P



Fot 98 Galinė. Šurfas nr. 1, vaizdas nuo P



Fot 99 Galinė. Šurfas nr. 1, vaizdas nuo V



Fot 100 Galinė. Šurfas nr. 1, vaizdas nuo Š



Fot 101 Galinė. Šurfas nr. 1, vaizdas nuo R



Fot 102 Galinė. Šurfas nr. 1, planas, vaizdas nuo V



Fot 103 Galinė. Šurfas nr. 2, bendras vaizdas nuo PR



Fot 104 Galinė. Šurfas nr. 2, vaizdas nuo P



Fot 105 Galinė. Šurfas nr. 2, vaizdas nuo V



Fot 106 Galinė. Šurfas nr. 2, vaizdas nuo Š



Fot 107 Galinė. Šurfas nr. 2, vaizdas nuo R



Fot 108 Galinė. Šurfas nr. 3, bendras vaizdas nuo PR



Fot 109 Galinē. Šurfas nr. 3, vaizdas nuo P




Fot 110 Galinē. Šurfas nr. 3, vaizdas nuo V



Fot 111 Galinē. Šurfas nr. 3, vaizdas nuo Š



Fot 112 Galinē. Šurfas nr. 3, vaizdas nuo R



Fot 113 Galinē. Šurfas nr. 3, planas, vaizdas nuo R



Fot 114 Galinē. Šurfas nr. 4, bendras vaizdas nuo PR



Fot 115 Galinė. Šurfas nr. 4, vaizdas nuo P



Fot 116 Galinė. Šurfas nr. 4, vaizdas nuo V



Fot 117 Galinė. Šurfas nr. 4, vaizdas nuo Š



Fot 118 Galinė. Šurfas nr. 4, vaizdas nuo R



Fot 119 Galinė. Šurfas nr. 4, planas, vaizdas nuo V



Fot 120 Galinė. Šurfo nr. 4 radiniai



Fot 121 Galinė. Šurfas nr. 5, bendras vaizdas nuo PR



Fot 122 Galinė. Šurfas nr. 5, vaizdas nuo P



Fot 123 Galinė. Šurfas nr. 5, vaizdas nuo V



Fot 124 Galinė. Šurfas nr. 5, vaizdas nuo Š



Fot 125 Galinė. Šurfas nr. 5, vaizdas nuo R



Fot 126 Galinė. Šurfas nr. 6, bendras vaizdas nuo PR




Fot 127 Galinė. Šurfas nr. 6, vaizdas nuo P



Fot 128 Galinė. Šurfas nr. 6, vaizdas nuo V



Fot 129 Galinė. Šurfas nr. 6, vaizdas nuo Š



Fot 130 Galinė. Šurfas nr. 6, vaizdas nuo R



Fot 131 Galinė. Šurfo nr. 6 radinys



Fot 132 Galinė. Šurfas nr. 7, bendras vaizdas nuo PR



Fot 133 Galinè. Šurfas nr. 7, vaizdas nuo P



Fot 134 Galinè. Šurfas nr. 7, vaizdas nuo R



Fot 135 Galinè. Šurfas nr. 7, vaizdas nuo Š



Fot 136 Galinè. Šurfas nr. 7, vaizdas nuo R



Fot 137 Galinè. Šurfas nr. 8, bendras vaizdas nuo PR



Fot 138 Galinè. Šurfas nr. 8, vaizdas nuo P



Fot 139 Galinė. Šurfas nr. 8, vaizdas nuo V



Fot 140 Galinė. Šurfas nr. 8, vaizdas nuo Š



Fot 141 Pikeliškės. Dvaro rūmai, vaizdas nuo Š



Fot 142 Pikeliškės. Dvaro rūmai, vaizdas nuo ŠR



Fot 143 Pikeliškės. Sargo namelis, vaizdas nuo R



Fot 144 Pikeliškės. Sargo namelis, vaizdas nuo ŠR



Fot 145 Pikeliškės. Šūrfas Nr. 1, bendras vaizdas nuo PR



Fot 146 Pikeliškės. Šūrfas Nr. 1, bendras vaizdas nuo PR



Fot 147 Pikeliškės. Šūrfas Nr. 1, vaizdas nuo P



Fot 148 Pikeliškės. Šūrfas Nr. 1, vaizdas nuo V



Fot 149 Pikeliškės. Šūrfas Nr. 1, vaizdas nuo Š



Fot 150 Pikeliškės. Šūrfas Nr. 1, vaizdas nuo R



Fot 151 Pikeliškės. Šurfas Nr. 2, bendras vaizdas nuo PR



Fot 152 Pikeliškės. Šurfas Nr. 2, vaizdas nuo P



Fot 153 Pikeliškės. Šurfas Nr. 2, vaizdas nuo V



Fot 154 Pikeliškės. Šurfas Nr. 2, vaizdas nuo Š



Fot 155 Pikeliškės. Šurfas Nr. 2, vaizdas nuo R



Fot 156 Pikeliškės. Šurfas Nr. 3, bendras vaizdas nuo PR



Fot 157 Pikeliškės. Šurfas Nr. 3, vaizdas nuo P



Fot 158 Pikeliškės. Šurfas Nr. 3, vaizdas nuo V



Fot 159 Pikeliškės. Šurfas Nr. 3, vaizdas nuo Š



Fot 160 Pikeliškės. Šurfas Nr. 3, vaizdas nuo R



Fot 161 Pikeliškės. Šurfas Nr. 4, bendras vaizdas nuo PR



Fot 162 Pikeliškės. Šurfas Nr. 4, vaizdas nuo P



Fot 163 Pikeliškės. Šurfas Nr. 4, vaizdas nuo V



Fot 164 Pikeliškės. Šurfas Nr. 4, vaizdas nuo Š



Fot 165 Pikeliškės. Šurfas Nr. 4, vaizdas nuo R




Fot 166 Pikeliškės. Šurfas Nr. 5, bendras vaizdas nuo PR



Fot 167 Pikeliškės. Šurfas Nr. 5, vaizdas nuo P



Fot 168 Pikeliškės. Šurfas Nr. 5, vaizdas nuo V



Fot 169 Pikeliškės. Šurfas Nr. 5, vaizdas nuo Š



Fot 170 Pikeliškės. Šurfas Nr. 5, vaizdas nuo R



Fot 171 Pikeliškės. Šurfas Nr. 6, bendras vaizdas nuo PR



Fot 172 Pikeliškės. Šurfas Nr. 6, vaizdas nuo P



Fot 173 Pikeliškės. Šurfas Nr. 6, vaizdas nuo V



Fot 174 Pikeliškės. Šurfas Nr. 6, vaizdas nuo Š



Fot 175 Pikeliškės. Šūrfas Nr. 6, vaizdas nuo R



Fot 176 Sudervė. Dvaro rūmai, vaizdas nuo R



Fot 177 Sudervė. Dvaro rūmai, vaizdas nuo R



Fot 178 Sudervė. Šūrfas Nr. 1, bendras vaizdas nuo PR



Fot 179 Sudervė. Šūrfas Nr. 1, vaizdas nuo P



Fot 180 Sudervė. Šurfas Nr. 1, vaizdas nuo V



Fot 181 Sudervė. Šurfas Nr. 1, vaizdas nuo Š



Fot 182 Sudervė. Šurfas Nr. 1, vaizdas nuo R



Fot 183 Sudervė. Šurfo Nr. 1 radiniai



Fot 184 Sudervė. Švč. Trejybės bažnyčia, vaizdas nuo PR



Fot 185 Sudervė. Šurfas Nr. 2, bendras vaizdas nuo PR



Fot 186 Sudervē. Šurfas Nr. 2, vaizdas no P



Fot 187 Sudervē. Šurfas Nr. 2, vaizdas no V



Fot 188 Sudervē. Šurfas Nr. 2, vaizdas no Š



Fot 189 Sudervē. Šurfas Nr. 2, vaizdas no R



Fot 190 Sudervē. Šurfo Nr. 2 radiniai



Fot 191 Sudervē. Šurfas Nr. 3, bendras vaizdas no PR



Fot 192 Sudervė. Šurfas Nr. 3, vaizdas nuo P



Fot 193 Sudervė. Šurfas Nr. 3, vaizdas nuo V



Fot 194 Sudervė. Šurfas Nr. 3, R pjūvis, vaizdas nuo V



Fot 195 Sudervė. Šurfas Nr. 3, vaizdas nuo Š



Fot 196 Sudervė. Šurfas Nr. 3, vaizdas nuo R



Fot 197 Sužionys. Šv. Felikso Valua bažnyčia, vaizdas nuo P



Fot 198 Sužionys. Šv. Felikso Valua bažnyčia, vaizdas nuo PV



Fot 199 Sužionys. Klebonija, vaizdas nuo PR



Fot 200 Sužionys. Klebonija, vaizdas nuo P



Fot 201 Sužionys. Dvaro gyvenamasis namas, vaizdas nuo ŠR



Fot 202 Sužionys. Dvaro kluonas ir tvenkinys, vaizdas nuo ŠV



Fot 203 Sužionys. Vilniaus gatvė, vaizdas nuo P



Fot 204 Sužionys. Šurfas Nr. 1, bendras vaizdas nuo PV



Fot 205 Sužionys. Šurfas Nr. 1, vaizdas nuo P



Fot 206 Sužionys. Šurfas Nr. 1, vaizdas nuo V



Fot 207 Sužionys. Šurfas Nr. 1, vaizdas nuo Š



Fot 208 Sužionys. Šurfas Nr. 1, vaizdas nuo R



Fot 209 Sužionys. Šurfas Nr. 2, bendras vaizdas nuo PV



Fot 210 Sužionys. Šurfas Nr. 2, vaizdas nuo P



Fot 211 Sužionys. Šurfas Nr. 2, vaizdas nuo V



Fot 212 Sužionys. Šurfas Nr. 2, vaizdas nuo Š



Fot 213 Sužionys. Šurfas Nr. 2, vaizdas nuo R



Fot 214 Sužionys. Šurfas Nr. 3, bendras vaizdas nuo PV



Fot 215 Sužionys. Šurfas Nr. 3, vaizdas nuo P



Fot 216 Sužionys. Šurfas Nr. 3, vaizdas nuo V



Fot 217 Sužionys. Šurfas Nr. 3, vaizdas nuo Š



Fot 218 Sužionys. Šurfas Nr. 3, vaizdas nuo R



Fot 219 Vyžulionys. Dvaro rūmų alėja, vaizdas nuo P



Fot 220 Vyžulionys. Dvaro rūmų vartai, vaizdas nuo P



Fot 221 Vyžulionys. Dvaro rūmai, vaizdas nuo P



Fot 222 Vyžulionys. Dvaro rūmai, vaizdas nuo V



Fot 223 Vyžulionys. Vyžulionių ežeras, vaizdas nuo P



Fot 224 Vyžulionys. Šurfas Nr. 1, bendras vaizdas nuo PR




Fot 225 Vyžulionys. Šurfas Nr. 1, vaizdas nuo P



Fot 226 Vyžulionys. Šurfas Nr. 1, vaizdas nuo V



Fot 227 Vyžulionys. Šurfas Nr. 1, vaizdas nuo Š



Fot 228 Vyžulionys. Šurfas Nr. 1, vaizdas nuo R



Fot 229 Vyžulionys. Šurfas Nr. 2, bendras vaizdas nuo PR



Fot 230 Vyžulionys. Šurfas Nr. 2, vaizdas nuo P



Fot 231 Vyžulionys. Šurfas Nr. 2, vaizdas nuo V



Fot 232 Vyžulionys. Šurfas Nr. 2, vaizdas nuo Š



Fot 233 Vyžulionys. Šurfas Nr. 2, vaizdas nuo R



Fot 234 Vyžulionys. Šurfas Nr. 3, bendras vaizdas nuo PR



Fot 235 Vyžulionys. Šurfas Nr. 3, vaizdas nuo P



Fot 236 Vyžulionys. Šurfas Nr. 3, vaizdas nuo V



Fot 237 Vyžulionys. Šurfas Nr. 3, vaizdas nuo Š



Fot 238 Vyžulionys. Šurfas Nr. 3, vaizdas nuo R



Fot 239 Vyžulionys. Šurfas Nr. 4, bendras vaizdas nuo PR



Fot 240 Vyžulionys. Šurfas Nr. 4, vaizdas nuo P



Fot 241 Vyžulionys. Šurfas Nr. 4, vaizdas nuo V



Fot 242 Vyžulionys. Šurfas Nr. 4, vaizdas nuo Š




Fot 243 Vyžulionys. Šurfas Nr. 4, vaizdas nuo R



Fot 244 Tyrinėjimų Vilniaus rajone akimirkos: Buivydiškės, Pikeliškės, Sužionys, Sužionių ožka ir Vyžulionių gulbės

RADINIŲ FOTOGRAFIJOS



Fot. 245 Čerpių fragmentai, Sudervė, šurfas Nr. 1, sl. 3, neinv.



Fot. 246 Čerpių fragmentai, Sudervė, Šurfas Nr. 1, sl. 3, neinv.
























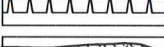









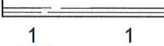




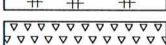







Fot. 247 Vinis, karnizinio koklio kampas, indo ašelė, Sudervė, šurfas Nr. 1, sl. 4, r. s. nr. 1–3



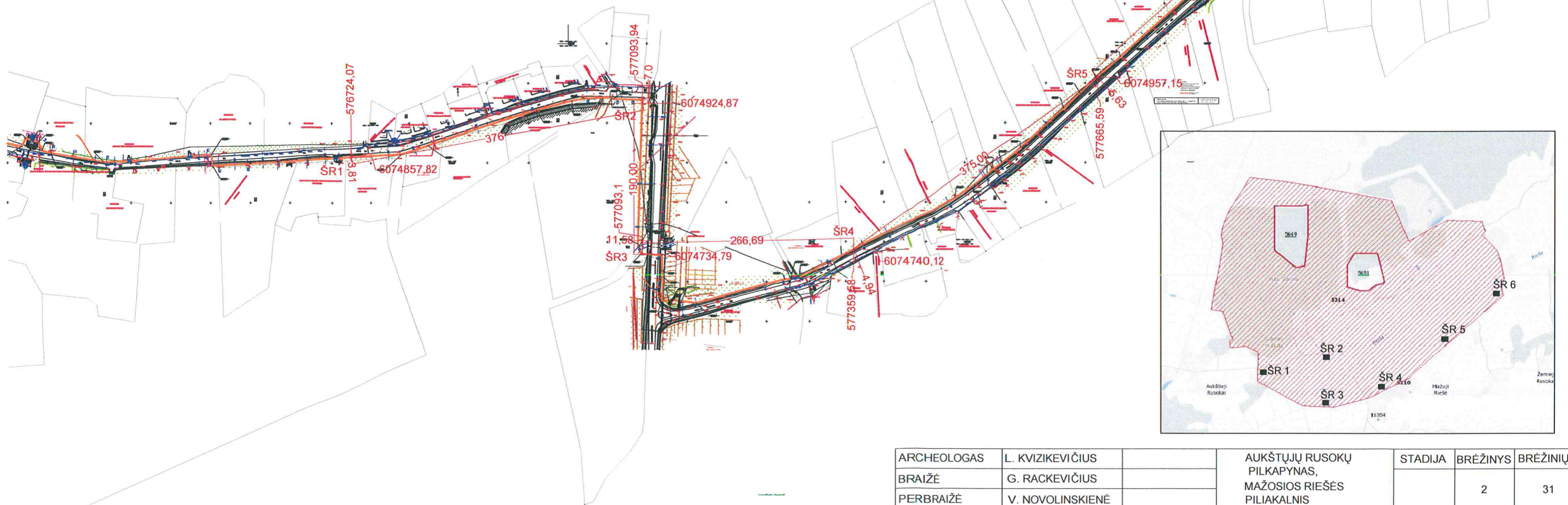

Fot. 248 Indo kaklelio fragmentas, Sužionys, šurfas Nr. 1, sl. 3, r. s. nr. 4

SUTARTINIAI ŽYMĖJIMAI

	JUODA ŽEMĖ		DURPĖS
	TAMSAI PILKA ŽEMĖ		ŠAKNYS
	PILKA ŽEMĖ		MEDIENA
	ŠVIESIAI PIKLA ŽEMĖ		SUNYKUSI MEDIENA
	MOLIS		APDEGUSI MEDIENA
	PRIEMOLIS		KERAMIKA
	DEGTAS MOLIS		SKIEDROS
	SMĖLIS		ASFALTAS
	SMULKUS ŽVYRAS - SMĖLIS		ĮŽEMIS
	STAMBUS ŽVYRAS		AKMENYS
	KALKĖS		AKMENŲ GRINDINYS
	KALKIŲ SKIEDINYS		TAŠYTI AKMENYS
	SMULKIOS GRIUVENOS		DUOBĖS KONTŪRAS
	STAMBIOS GRIUVENOS		AKMENŲ MŪRAS
	DEGĖSIAI		PLYTŲ MŪRAS
	KAULAI		MŪRAS PJŪVYJE
	ŠIUKŠLĖS		GRUNTINIS VANDUO
	VELĖNA		FIKSUOTA KRAŠTINĖ
	RUBEROIDAS		ANGLIS
	PUVĖSIAI		BETONAS
	SKALDA		PERKASTA
	PELENAI - SUODŽIAI		ŠLYNAS

ARCHEOLOGAS	L. KVIZIKEVIČIUS		VILNIAUS RAJONAS	STADIJA	BRĖŽINYS	BRĖŽINIŲ
BRAIŽĖ	G. RACKEVIČIUS				1	31
PERBRAIŽĖ	V. NOVOLINSKIENĖ			SUTARTINIAI ŽYMĖJIMAI	ARCHEOLOGIJOS ŽVALGOMIEJI TYRIMAI	

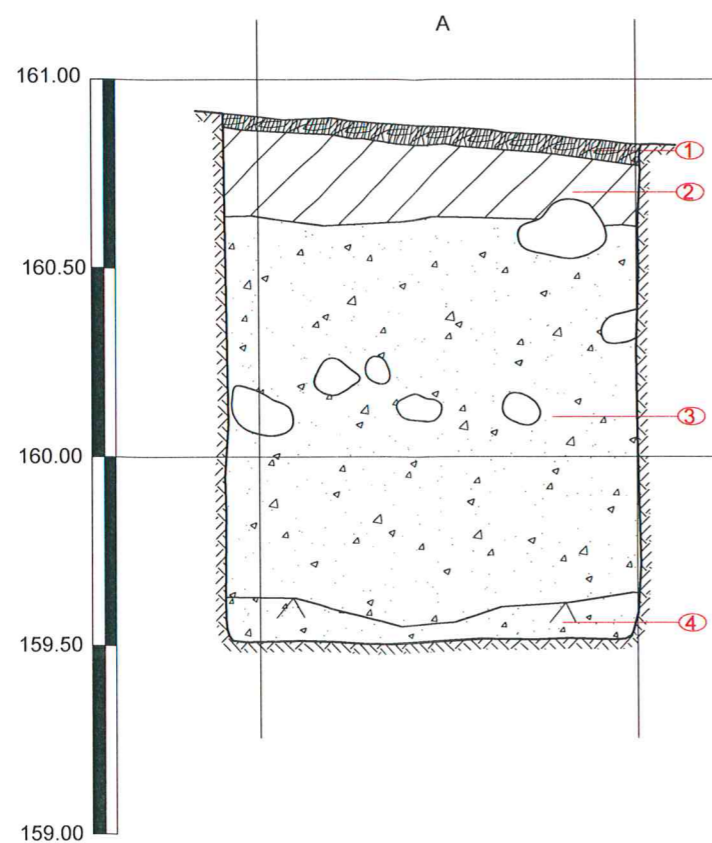
AUKŠTŪJŲ RUSOKŲ PILKAPYNO (5649), MAŽOSIOS RIEŠĖS PILIAKALNIO (5651) APSAUGOS ZONOS ARCHEOLOGIJOS ŽVALGOMIEJI TYRIMAI 2011 m.



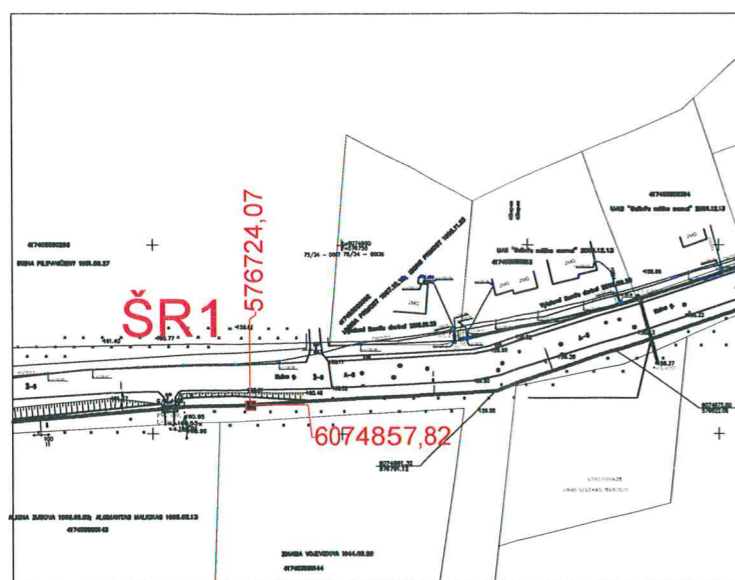
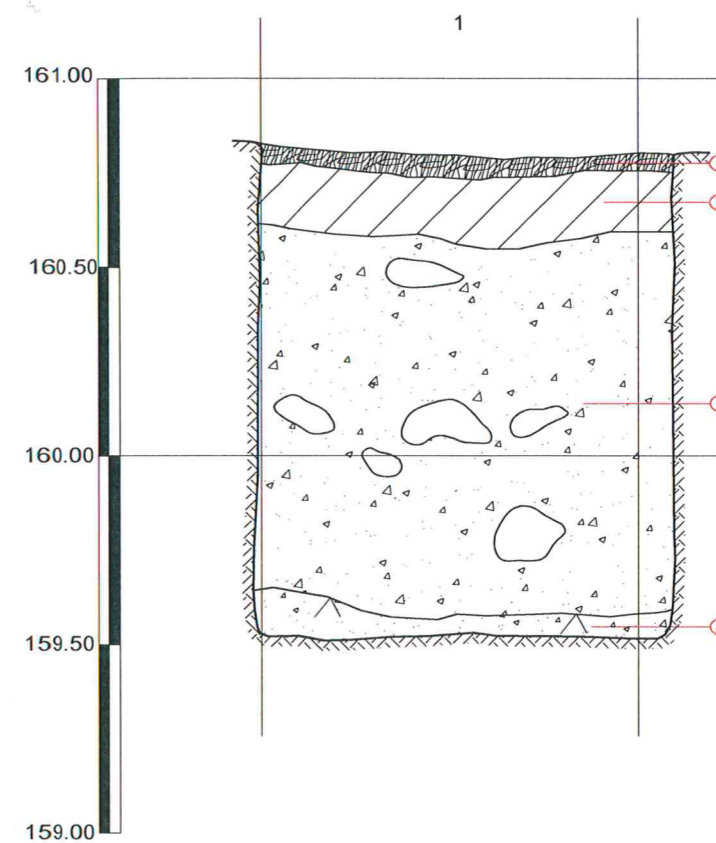
ARCHEOLOGAS	L. KVIZIKEVIČIUS	AUKŠTŪJŲ RUSOKŲ PILKAPYNAS, MAŽOSIOS RIEŠĖS PILIAKALNIS	STADIJA	BREŽINYS	BREŽINIŲ
BRAIŽĖ	G. RACKEVIČIUS			2	31
PERBRAIŽĖ	V. NOVOLINSKIENĖ		SITUACIJOS PLANAS M 1:1000	ARCHEOLOGINIAI ŽVALGOMIEJI TYRIMAI	

ŠURFAS Nr. 1

VAKARINĖ KRAŠTINĖ



ŠIAURINĖ KRAŠTINĖ

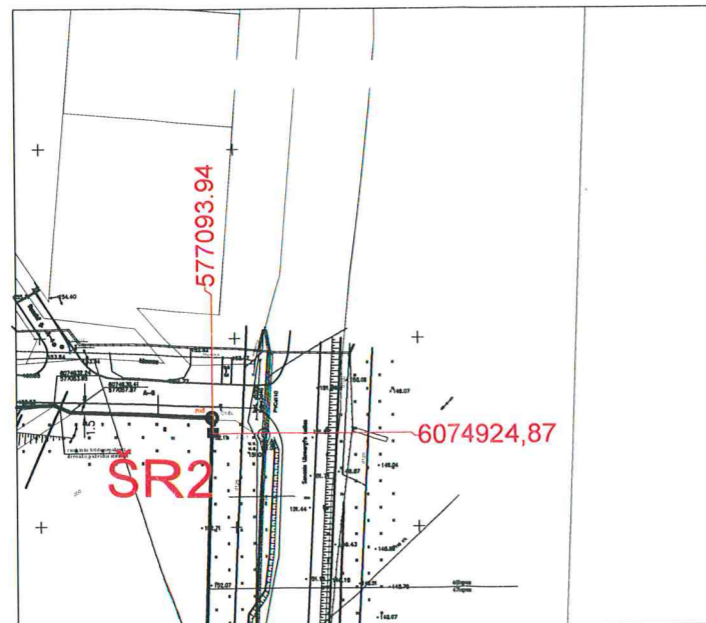
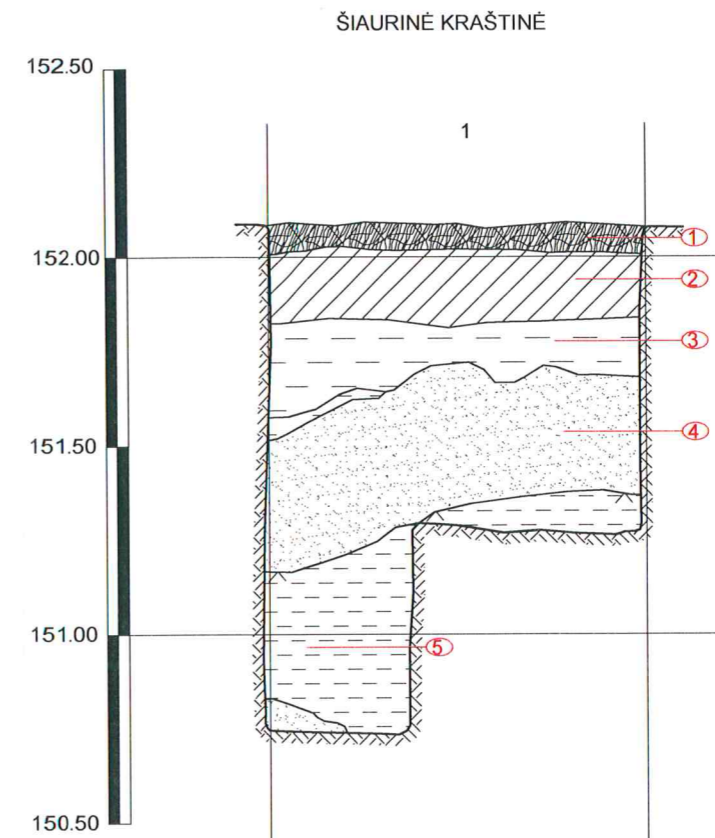
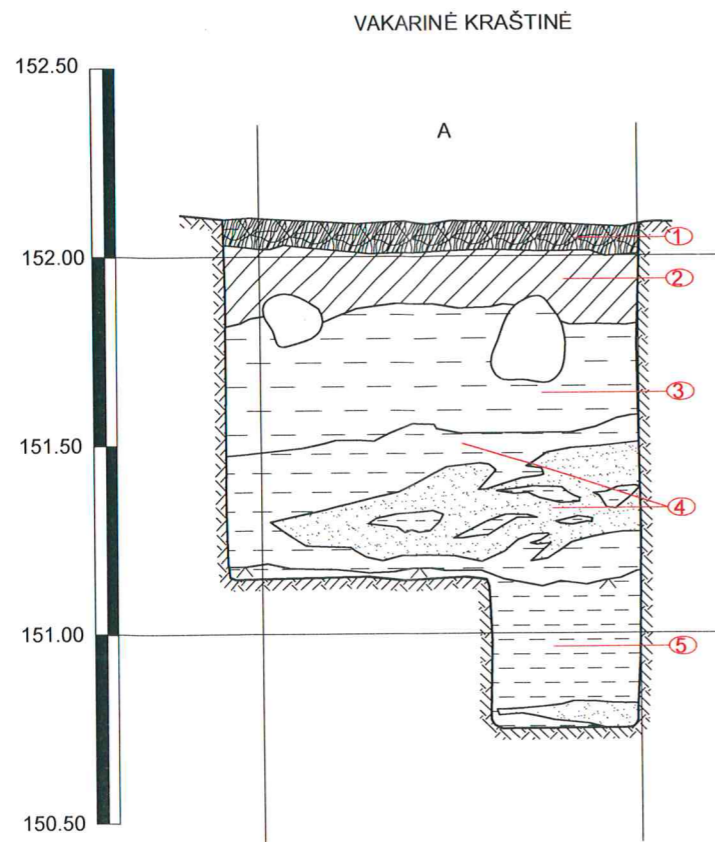


1. Velėna.
2. Pilkos spalvos gruntas.
3. Stambus žvyras, akmenys.
4. Smulkus žvyras - įžemis.



ARCHEOLOGAS	L. KVIZIKVIČIUS		AUKŠTŲJŲ RUSOKŲ PILKAPYNO	STADIJA	BRĖŽINYS	BRĖŽINIŲ
BRAIŽĖ	G. RACKEVIČIUS		MAŽOSIOS RIEŠĖS PILIAKALN O		3	31
PERBRAIŽĖ	V. NOVOLINSKIENĖ		APSAUGOS ZONA			
			ŠURFAS Nr. 1	ARCHEOLOGINIAI ŽVALGOMIEJI TYRIMAI		
			M 1: 20			89

ŠURFAS Nr. 2

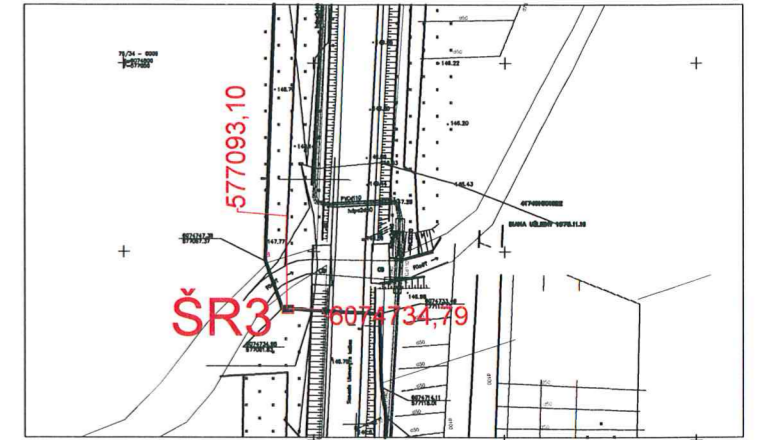
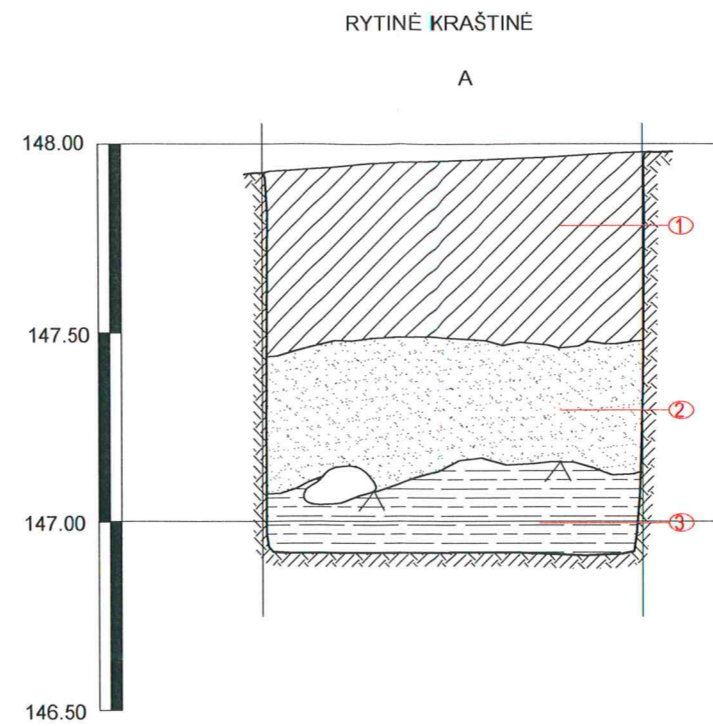
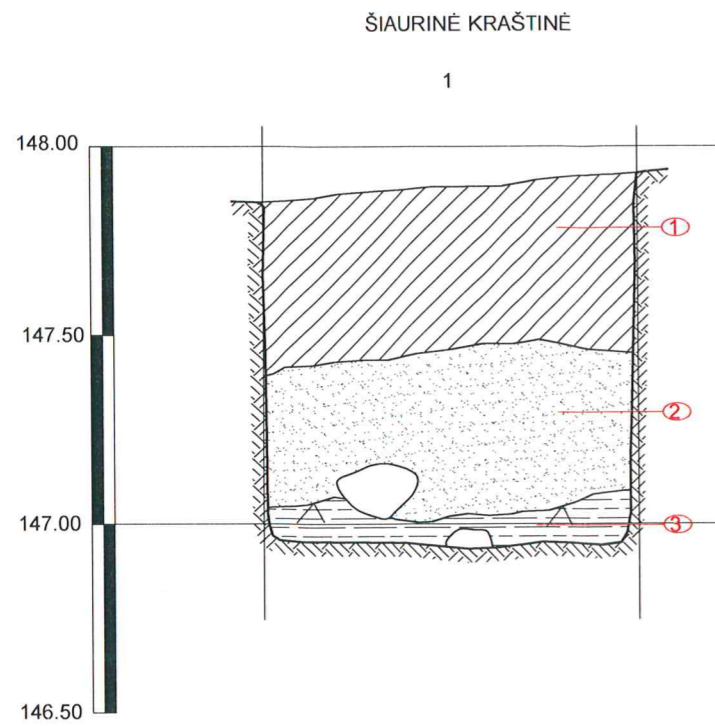


1. Velėna.
2. Tamsiai pilkos spalvos gruntas.
3. Maišytas rusvos spalvos molis.
4. Geltonos spalvos smėlis ir rausvos - molis.
5. Rausvos spalvos molis - įžemis.



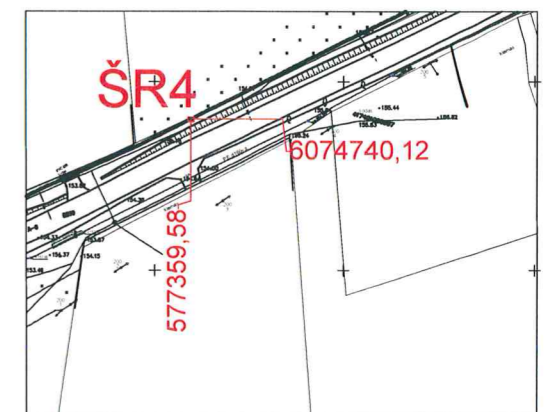
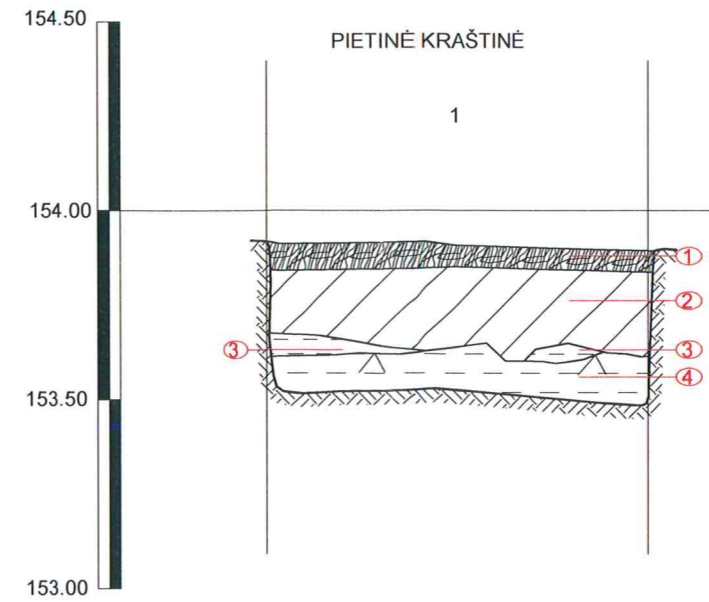
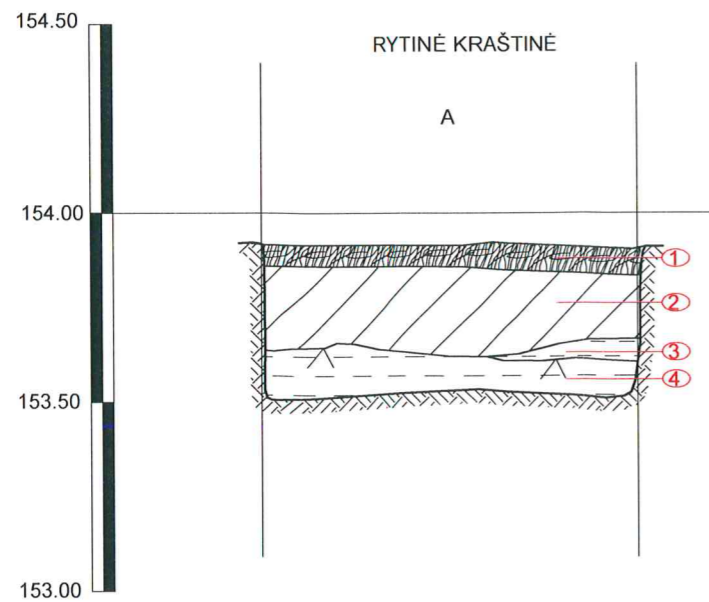
ARCHEOLOGAS	L. KVIZIKIČIUS	AUKŠTŪJŲ RUSOKŲ PILKAPYNO MAŽOSIOS RIEŠĖS PILIAKALNO APSAUGOS ZONA	STADIJA	BRĖŽINYS	BRĖŽINIŲ
BRAIŽĖ	G. RACKEVIČIUS			4	31
PERBRAIŽĖ	V. NOVOLINSKIENĖ		ŠURFAS Nr. 2 M 1: 20	ARCHEOLOGINIAI ŽVALGOMIEJI TYRIMAI	

ŠURFAS Nr. 3

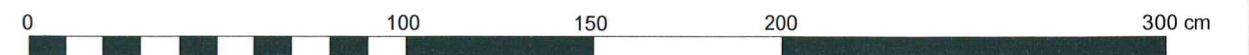


1. Juodos spalvos gruntas.
2. Gelsvos - rausvos spalvos smėlis.
3. Pilkos spalvos šlynas - įžemis.

ŠURFAS Nr. 4

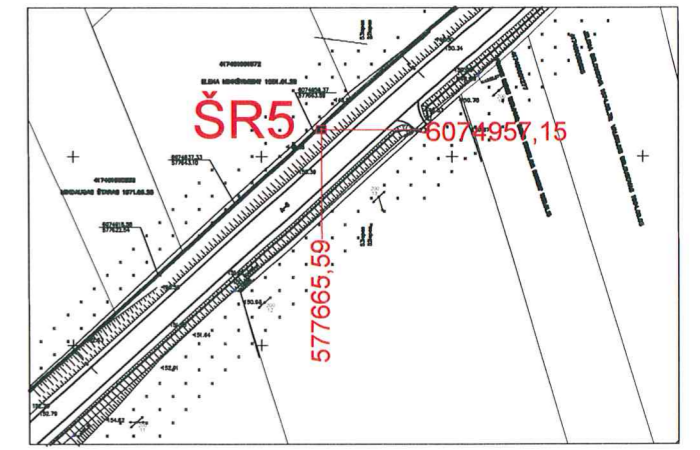
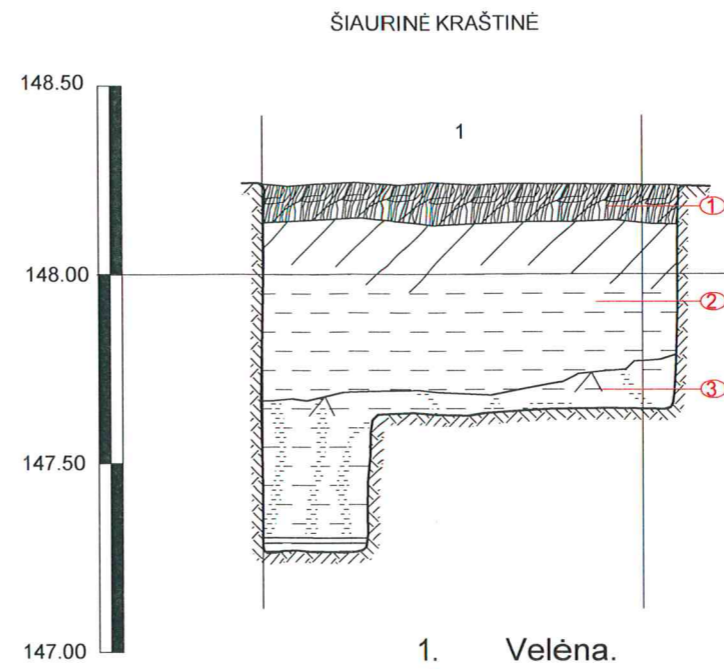
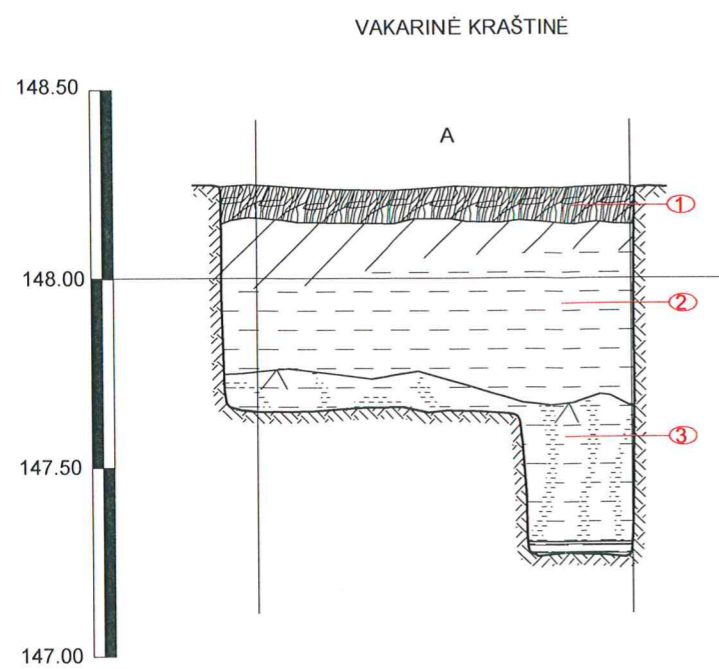


1. Velėna.
2. Pilkos spalvos gruntas.
3. Gelsvos spalvos molis.
4. Rausvos spalvos molis - įžemis.



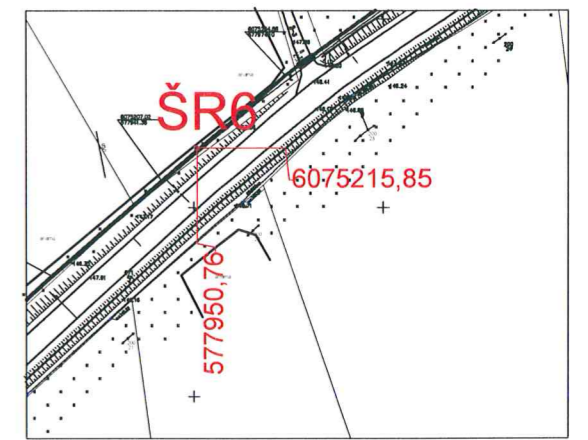
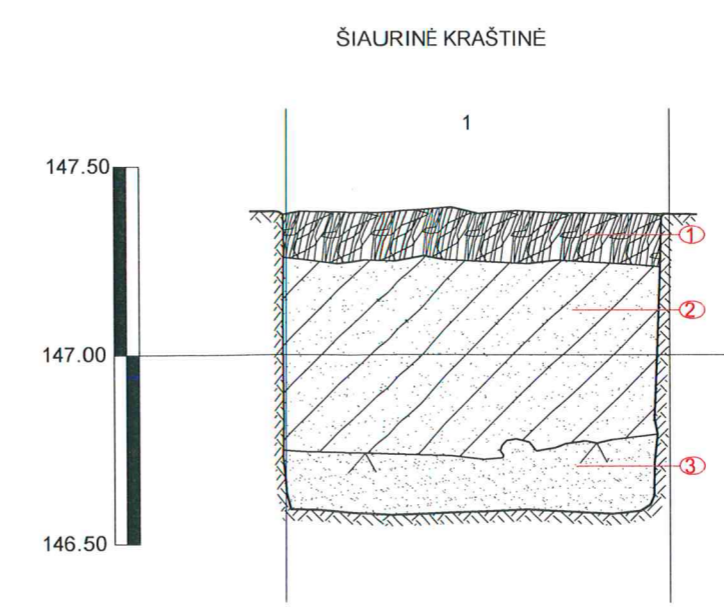
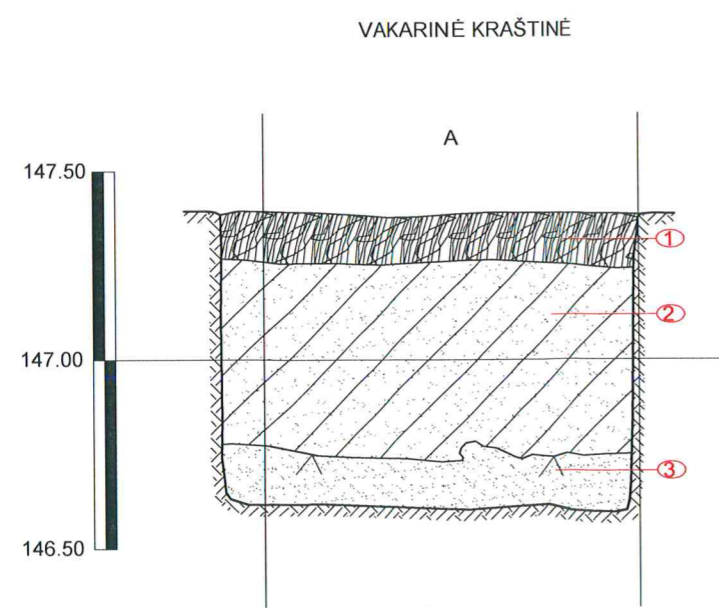
ARCHEOLOGAS	L. KVIZIKVIČIUS	AUKŠTŪJŲ RUSOKŲ PILKAPYNO MAŽOSIOS RIEŠĖS PILIAKALNO APSAUGOS ZONA	STADIJA	BRĖŽINYS	BRĖŽINIŲ
BRAIŽĖ	G. RACKEVIČIUS			5	31
PERBRAIŽĖ	V. NOVOLINSKIENĖ		ŠURFAI Nr. 3,4. M 1: 20	ARCHEOLOGINIAI ŽVALGOMIEJI TYRIMAI	

ŠURFAS Nr. 5



1. Velėna.
2. Pilkos spalvos gruntas, raudonos spalvos molis.
3. Raudonos ir pilkos spalvos molis - įžemis.

ŠURFAS Nr. 6

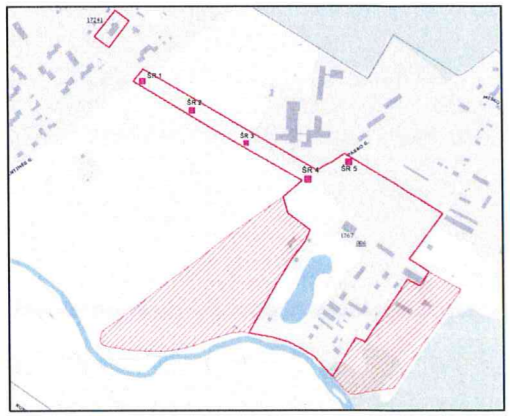
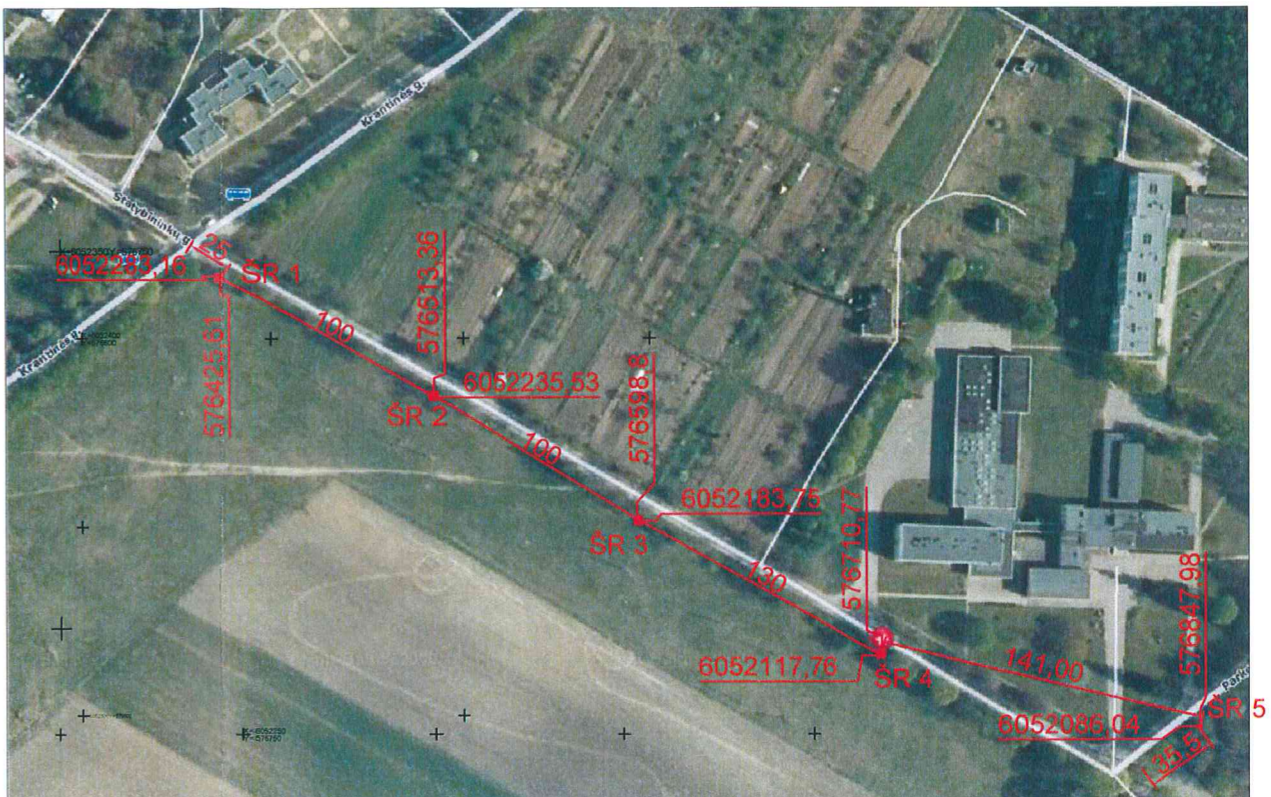
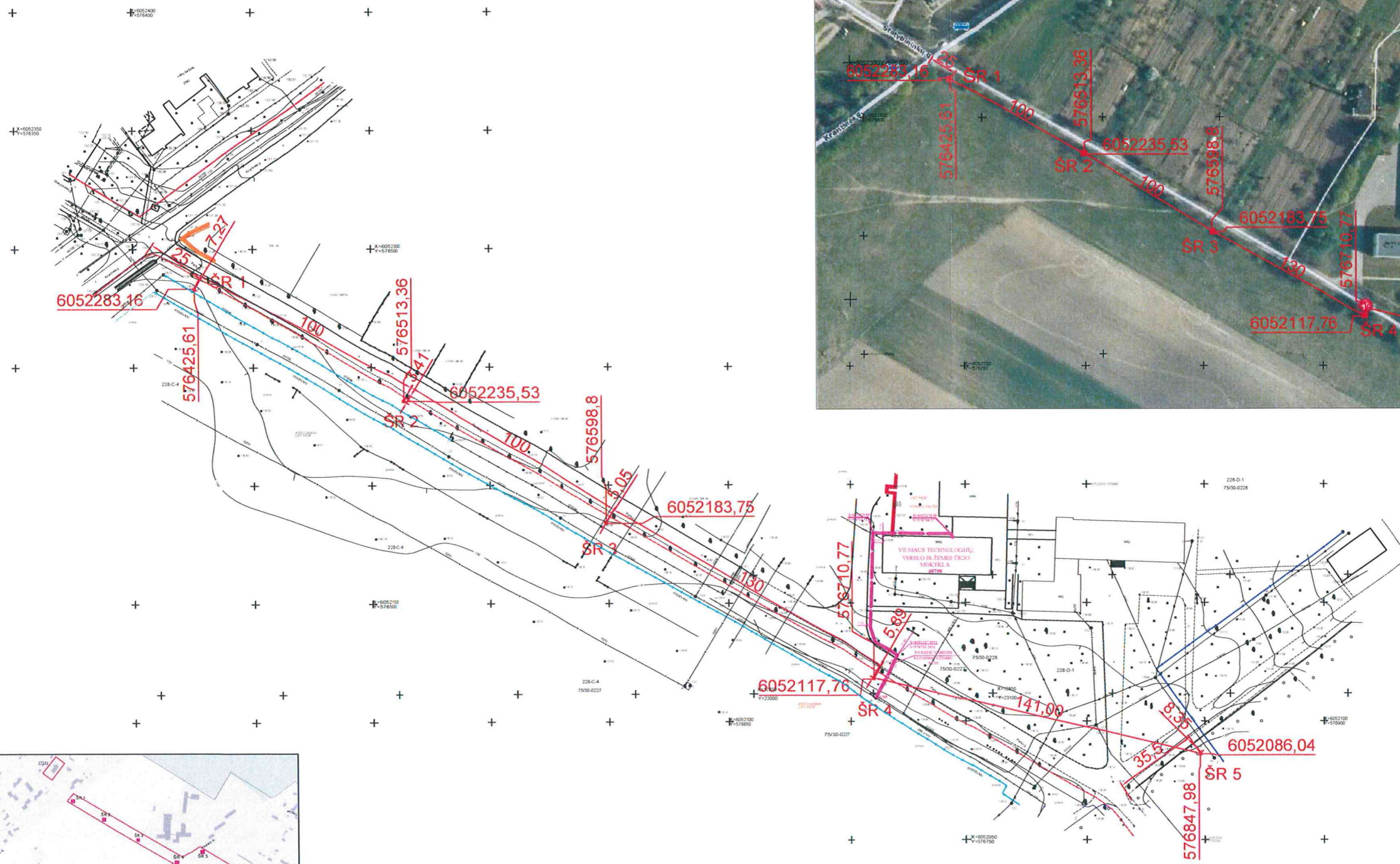


1. Velėna.
2. Pilkos spalvos gruntas su smėliu.
3. Geltonos spalvos smėlis - įžemis.



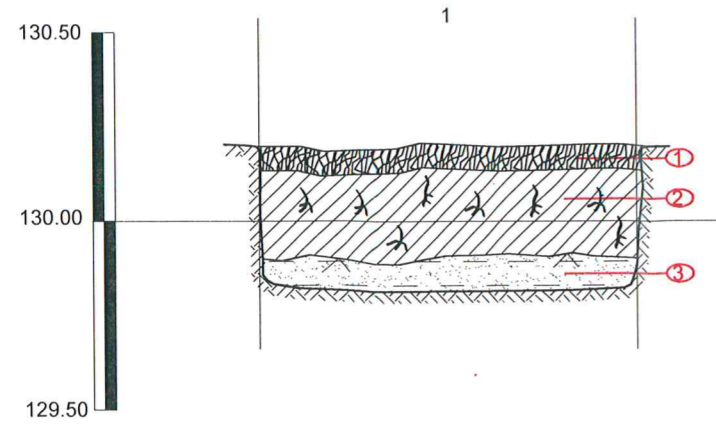
ARCHEOLOGAS	L. KVIZIKEVIČIUS	AUKŠTŪJŲ RUSOKŲ PILKAPYNO, MAŽOSIOS RIEŠĖS PILIAKALNO APSAUGOS ZONA	STADIJA	BREŽINYS	BREŽINIŲ
BRAIŽĖ	G. RACKEVIČIUS			6	31
PERBRAIŽĖ	V. NOVOLINSKIENĖ				
ŠURFAI Nr. 5, 6 M 1: 20			ARCHEOLOGINIAI ŽVALGOMIEJI TYRIMAI		

BALTOSIOS VOKĖS BUV. DVARO SODYBOS FRAGMENTAI (886)
2011 m. ARCHEOLOGINIAI ŽVALGOMIEJI TYRIMAI.



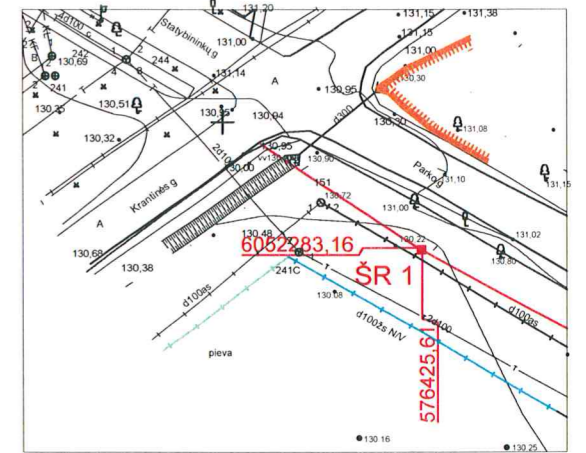
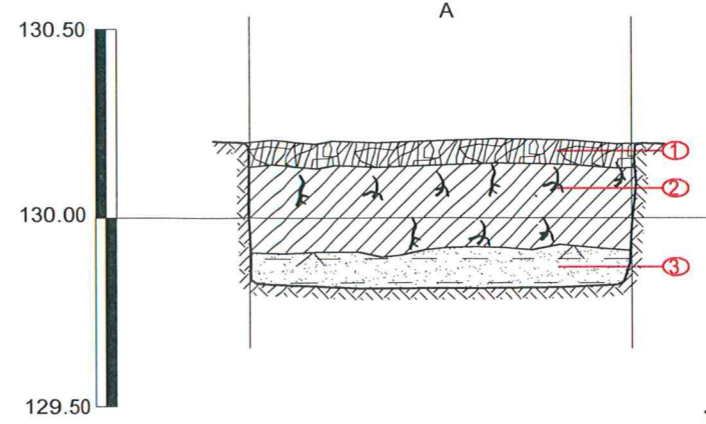
ARCHEOLOGAS	L. KVIZIKVIČIUS	BALTOSIOS VOKĖS BUV. DVARO SODYBOS FRAGMENTAI	STADIJA	BRĒZINYS	BRĒŽINIŲ
BRAIŽĖ	G. RACKEVIČIUS			7	31
PERBRAIŽĖ	V. NOVOLINSKIENĖ				
		SITUACIJOS PLANAS M 1 : 1000	ARCHEOLOGINIAI ŽVALGOMIEJ TYRIMAI		

PIETINĖ KRAŠTINĖ



ŠURFAS Nr. 1

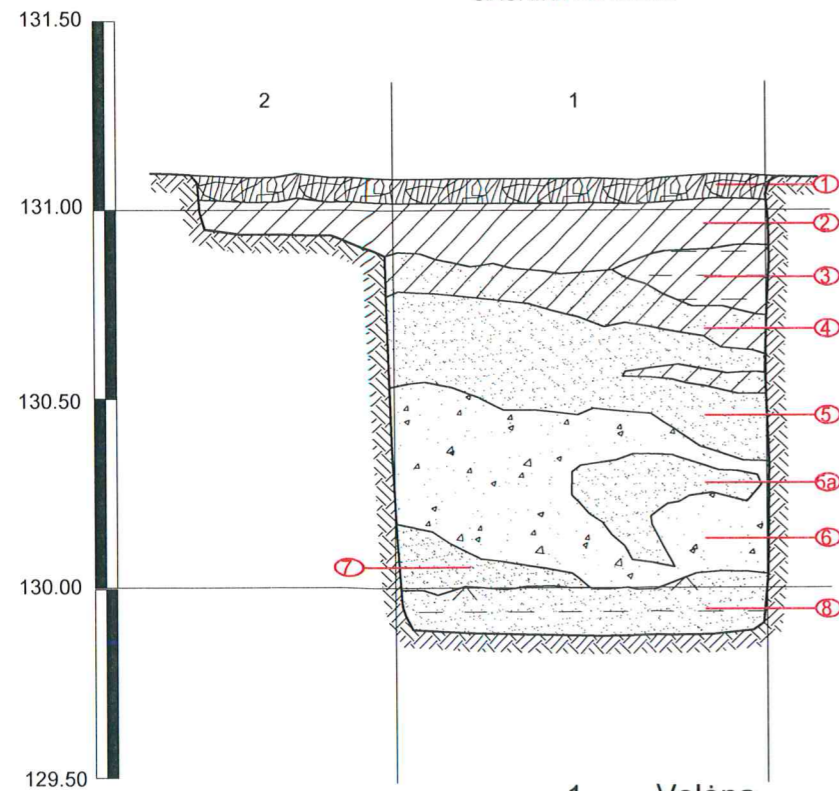
VAKARINĖ KRAŠTINĖ



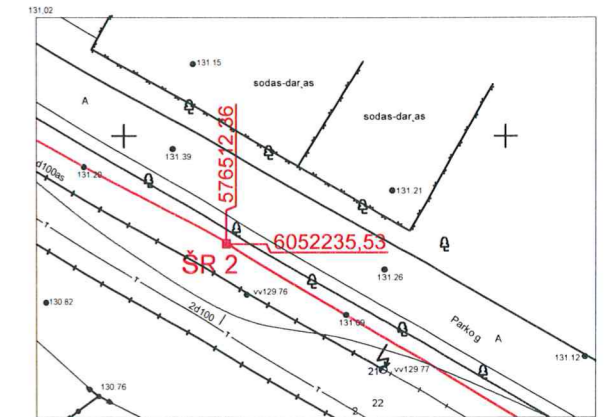
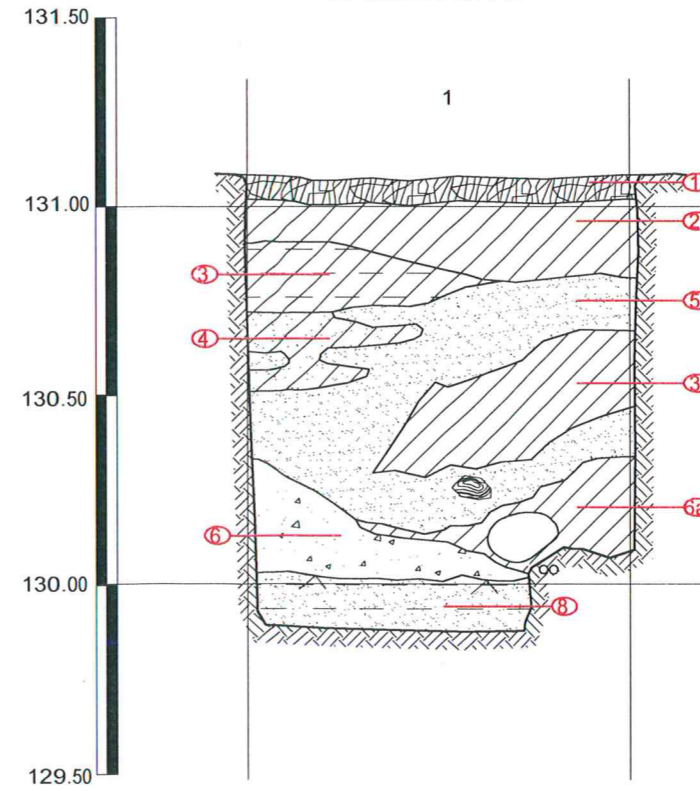
1. Velėna.
2. Tamsiai pilkos spalvos gruntas.
3. Gelsvos spalvos molingas smėlis - įžemis.

ŠURFAS Nr. 2

ŠIAURINĖ KRAŠTINĖ



RYTINĖ KRAŠTINĖ

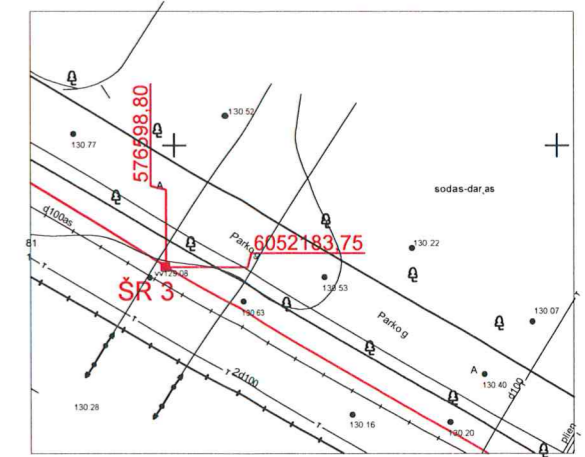
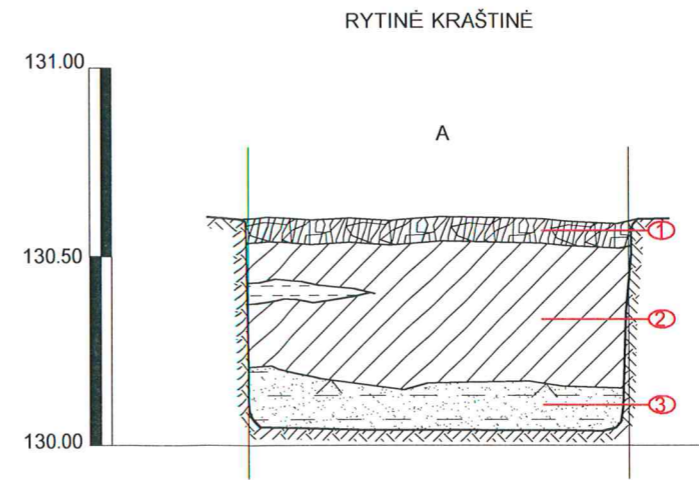
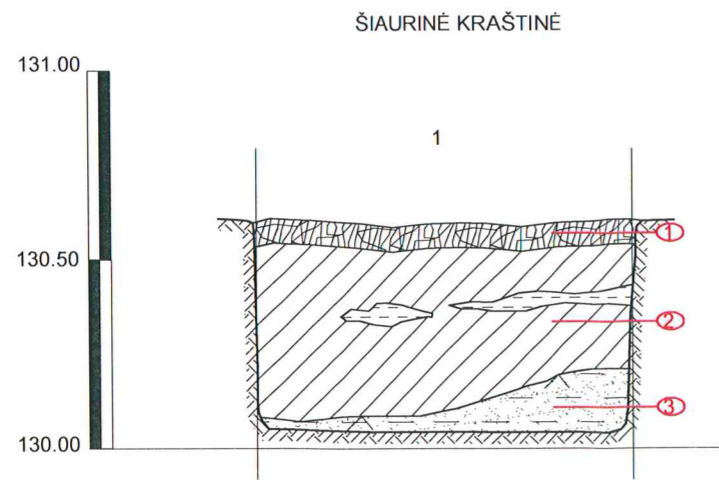


1. Velėna.
2. Pilkos spalvos gruntas.
3. Pilkos spalvos gruntas su moliu.
4. Pilkos spalvos gruntas su smėliu.
5. Geltonos spalvos smėlis.
- 5a. Baltos spalvos smėlis.
6. Geležingas žvyras akmenėliai.
7. Geležingas smėlis.
8. Molingas smėlis - įžemis.



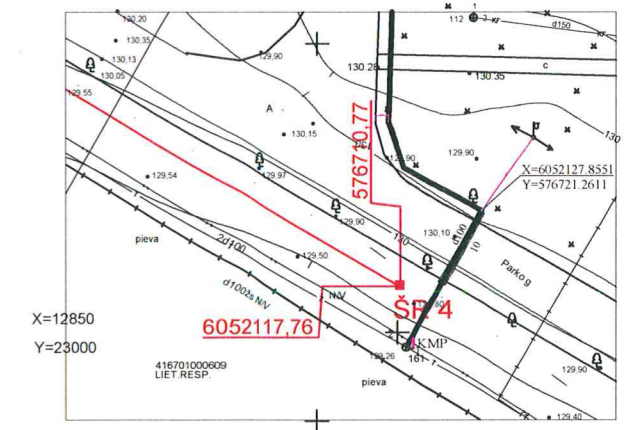
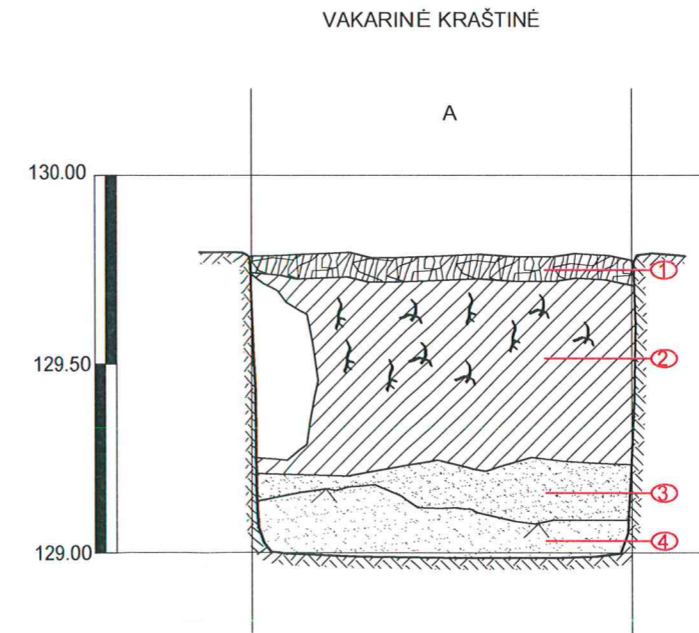
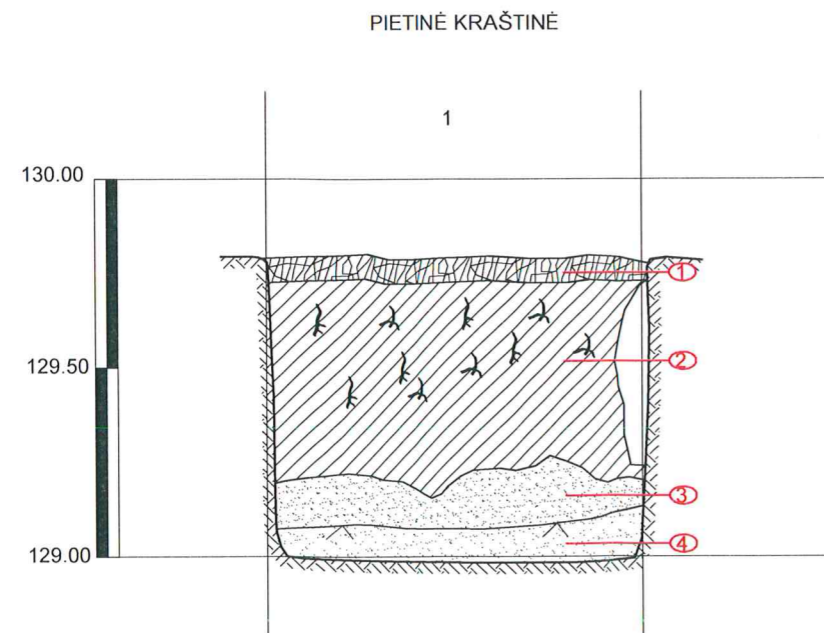
ARCHEOLOGAS	L. KVIZIKIČIUS	BALTOSIOS VOKĖS BUV. DVARO SODYBOS FRAGMENTAI	STADIJA	BRĖŽINYS	BRĖŽINIŲ
BRAIŽĖ	G. RACKEVIČIUS			8	31
PERBRAIŽĖ	V. NOVOLINSKIENĖ				
		ŠURFAI Nr. 1 IR 2 M 1: 20	ARCHEOLOGINIAI ŽVALGOMIEJI TYRIMAI		

ŠURFAS Nr. 3



1. Velėna.
2. Pilkos spalvos gruntas su molio tarpais.
3. Gelsvos spalvos molingas smėlis - įžemis.

ŠURFAS Nr. 4



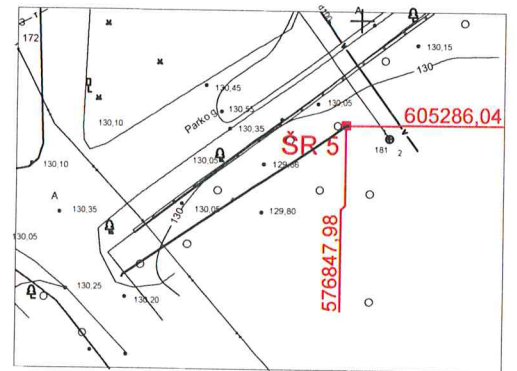
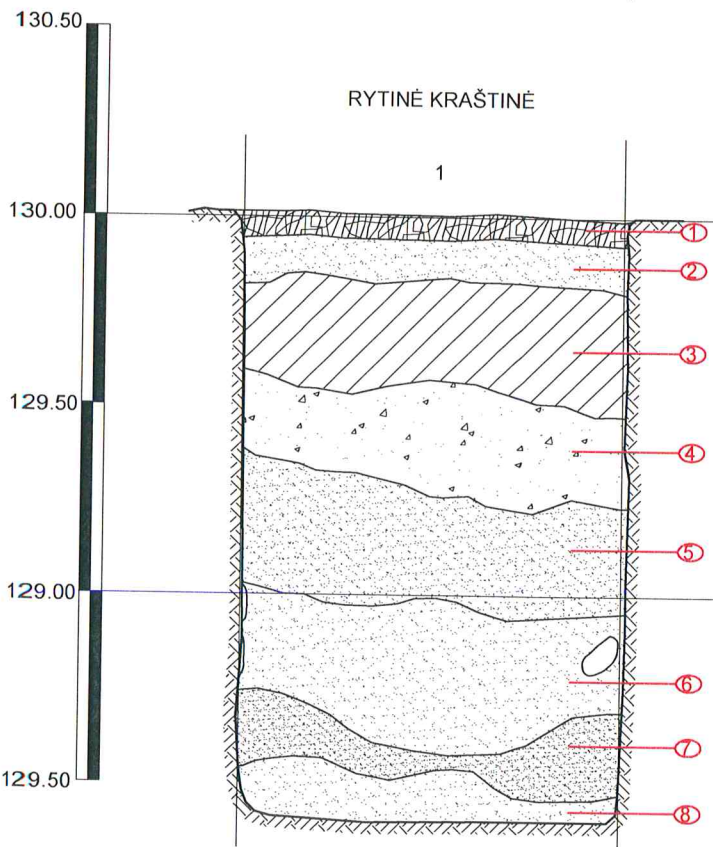
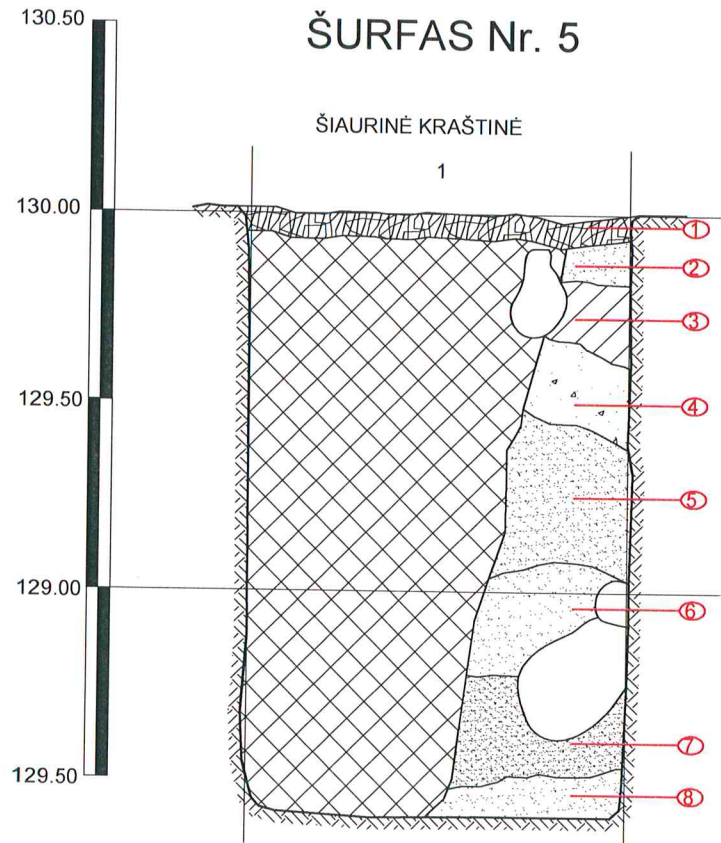
1. Velėna.
2. Tamsiai pilkos spalvos gruntas peraugęs šaknimis.
3. Geltonos spalvos smėlis.
4. Gelsvos spalvos molingas smėlis - įžemis.



ARCHEOLOGAS	L. KVIZIKVIČIUS	BALTOSIOS VOKĖS BUV. DVARO SODYBOS FRAGMENTAI	STADIJA	BRĖŽINYS	BRĖŽINIŲ
BRAIŽĖ	G. RACKEVIČIUS			9	31
PERBRAIŽĖ	V. NOVOLINSKIENĖ				
ŠURFAI Nr. 3 IR 4 M 1: 20			ARCHEOLOGINIAI ŽVALGOMIEJI TYRIMAI		

BALTOSIOS VOKĖS BUV. DVARO SODYBOS FRAGMENTAI (886)
2011 m. ARCHEOLOGINIAI ŽVALGOMIEJI TYRIMAI

ŠURFAS Nr. 5

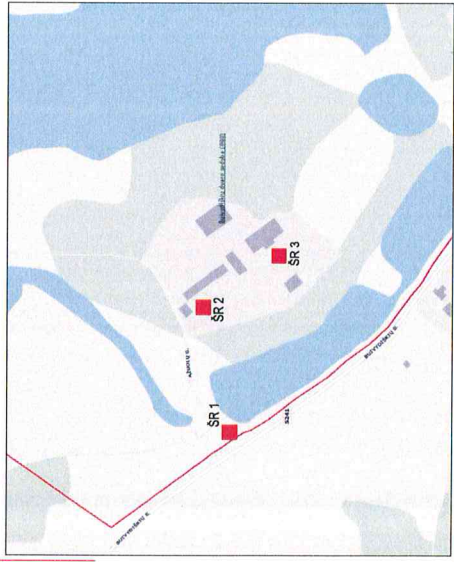
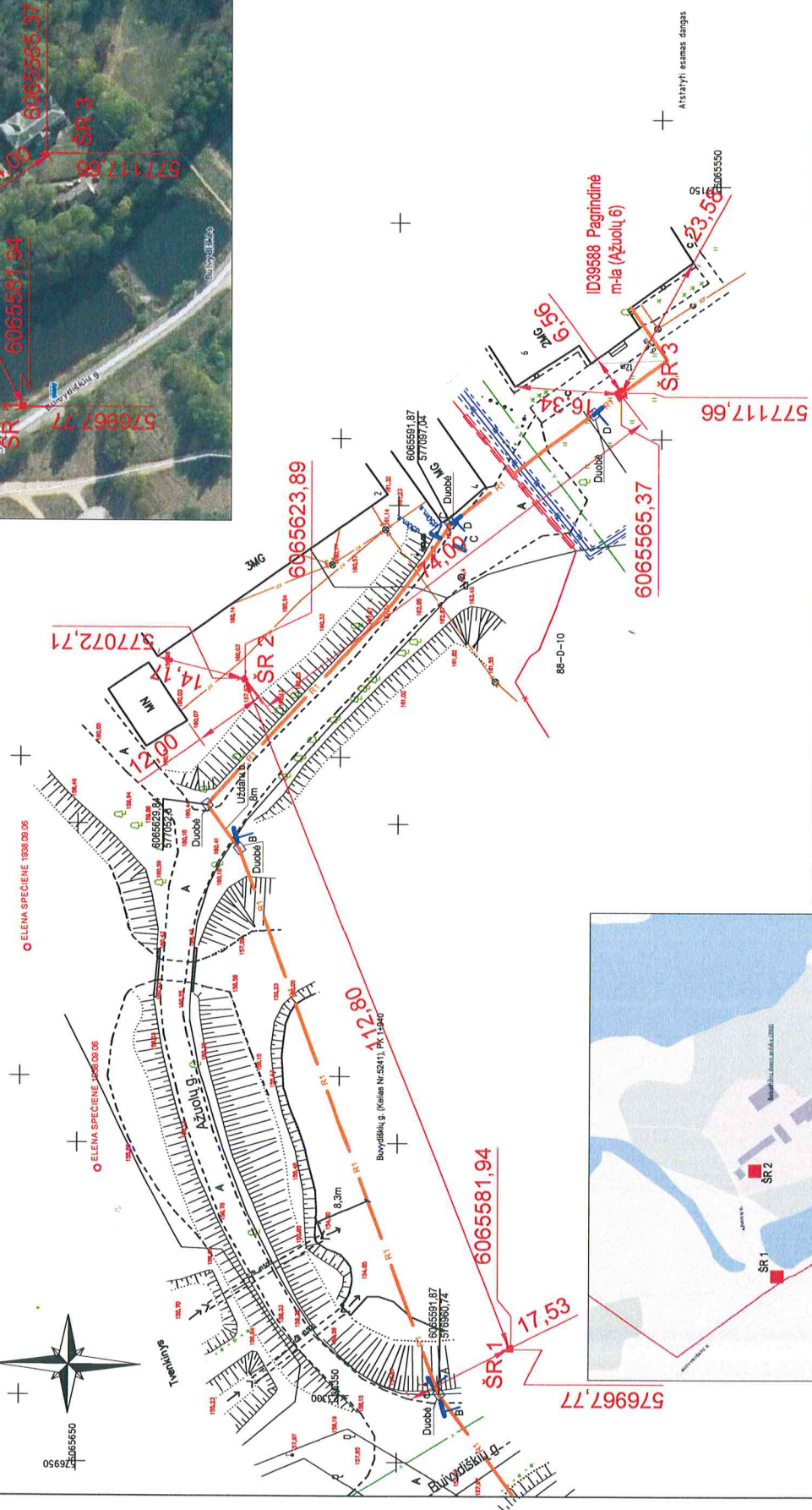
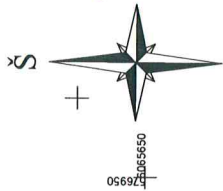


1. Velėna.
2. Geltonos spalvos smėlis.
3. Pilkos spalvos gruntas.
4. Smulkus žvyras.
5. Šviesiai pilkos spalvos smėlis.
6. Gelsvos spalvos smėlis.
7. Geležingas smėlis.
8. Balsvos spalvos smėlis - įžemis.



ARCHEOLOGAS	L. KVIZIKVIČIUS		BALTOSIOS VOKĖS BUV. DVARO SODYBOS FRAGMENTAI	STADIJA	BRĖŽINYS	BRĖŽINIŲ
BRAIŽĖ	G. RACKEVIČIUS				10	31
PERBRAIŽĖ	V. NOVOLINSKIENĖ					
			ŠURFAS Nr. 5 M 1: 20	ARCHEOLOGINIAI ŽVALGOMIEJI TYRIMAI		

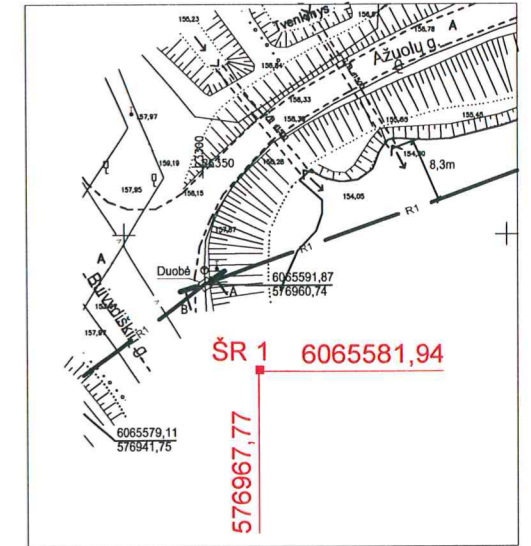
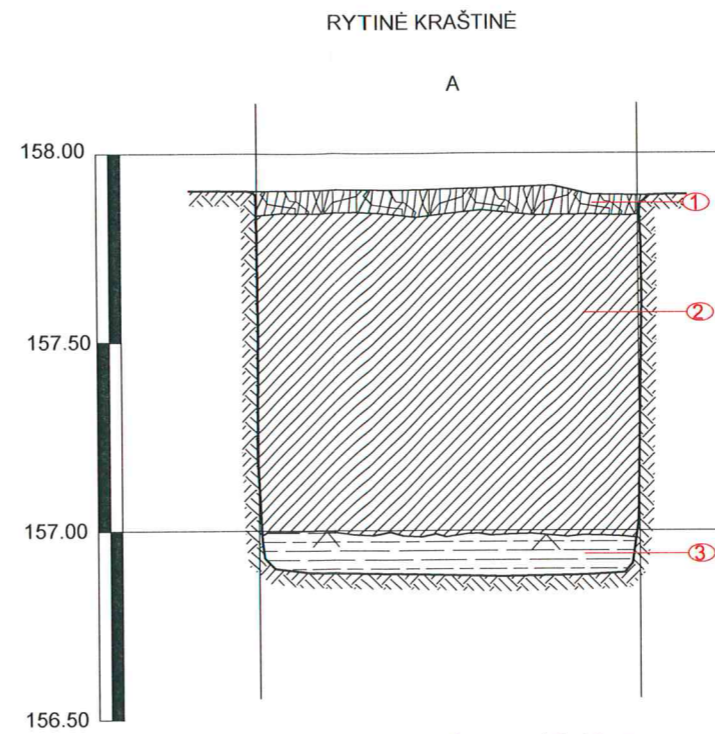
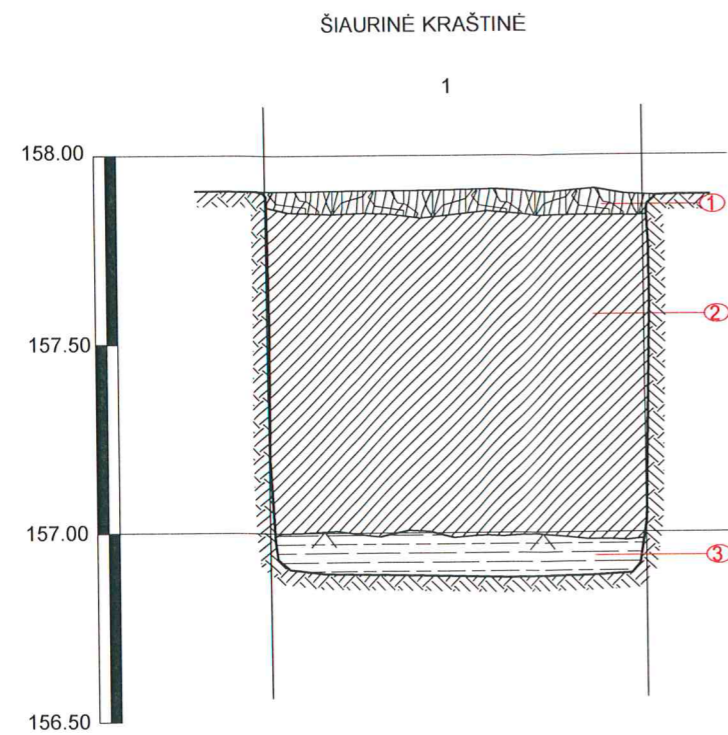
BUIVYDIŠKIŲ DVARO SODYBOS (888) TERITORIJOS 2011 m. ARCHEOLOGINIAI ŽVALGOMIEJI TYRIMAI



ARCHEOLOGAS	L. KVIZIKEVIČIUS	BUIVYDIŠKIŲ DVARO SODYBA	STADIJA	BRĖŽINYS	BRĖŽINIŲ
BRAIŽĖ	G. RACKEVIČIUS			11	31
PERBRAIŽĖ	V. NOVOLINSKIENĖ				
		SITUACIJOS PLANAS M 1 : 1000			ARCHEOLOGINIAI ŽVALGOMIEJI TYRIMAI

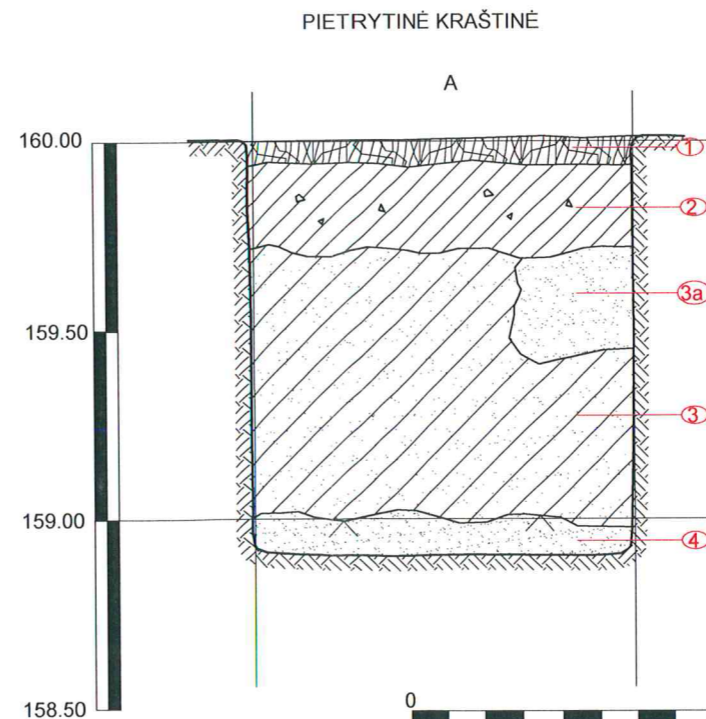
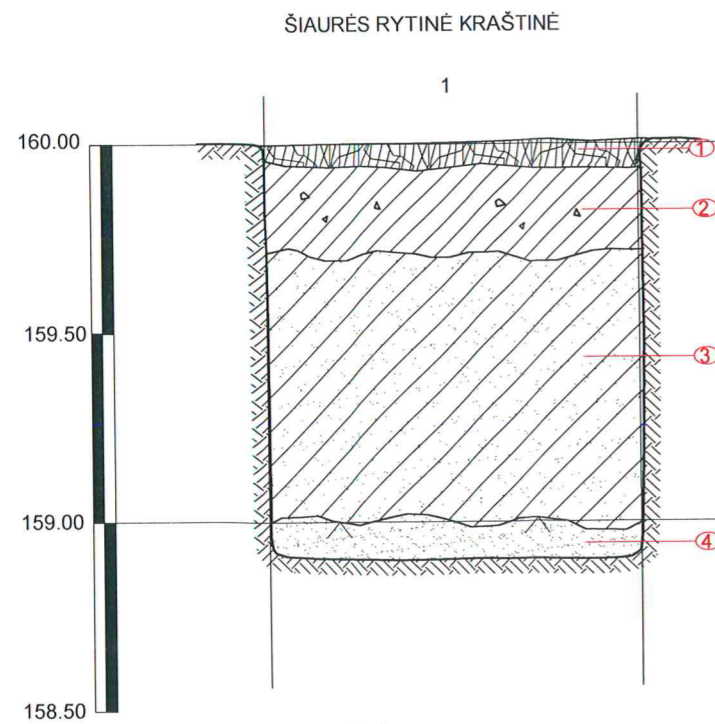
BUIVYDIŠKIŲ DVARO SODYBOS (888) TERITORIJOS 2011 m. ARCHEOLOGINIAI ŽVALGOMIEJI TYRIMAI.

ŠURFAS Nr. 1




1. Velėna.
2. Juodos spalvos gruntas, užpelkėjęs.
3. Šlynas, molis - įžemis.

ŠURFAS Nr. 2



1. Velėna.
2. Tamsiai pilkos spalvos gruntas su smulkiomis griuvenomis.
3. Pilkos spalvos gruntas su smėliu.
- 3a. Baltos spalvos smėlis.
4. Geltonos spalvos sėlis - įžemis.



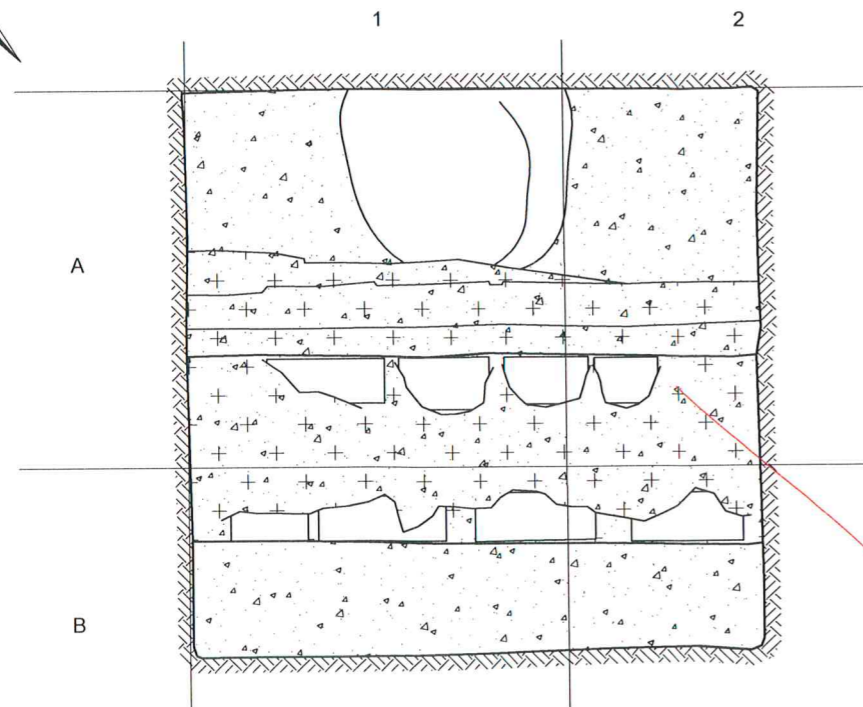
ARCHEOLOGAS	L. KVIZIKIČIUS		STADIJA	BRĖŽINYS	BRĖŽINIŲ
BRAIŽĖ	J. JURGELEVIČIUS	BUIVYDIŠKIŲ DVARO SODYBA		12	31
PERBRAIŽĖ	V. NOVOLINSKIENĖ				
		ŠURFAI Nr. 1, 2 M 1: 20	ARCHEOLOGINIAI ŽVALGOMIEJI TYRIMAI		

BUIVYDIŠKIŲ DVARO SODYBOS (888) TERITORIJOS 2011 m. ARCHEOLOGINIAI ŽVALGOMIEJI TYRIMAI

ŠURFAS Nr. 3

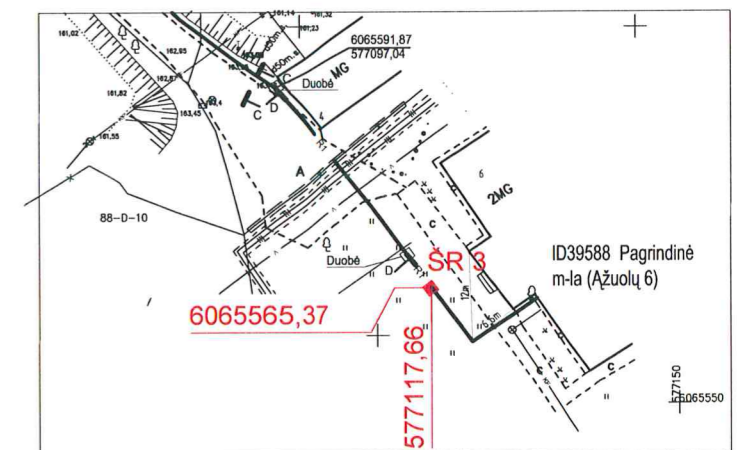
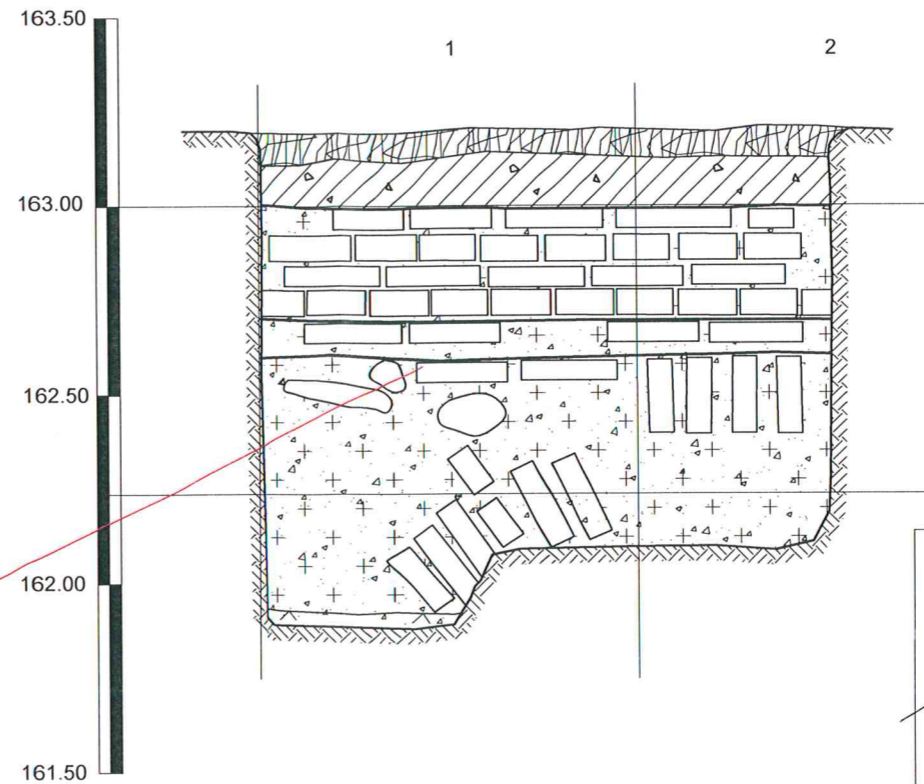


PLANAS

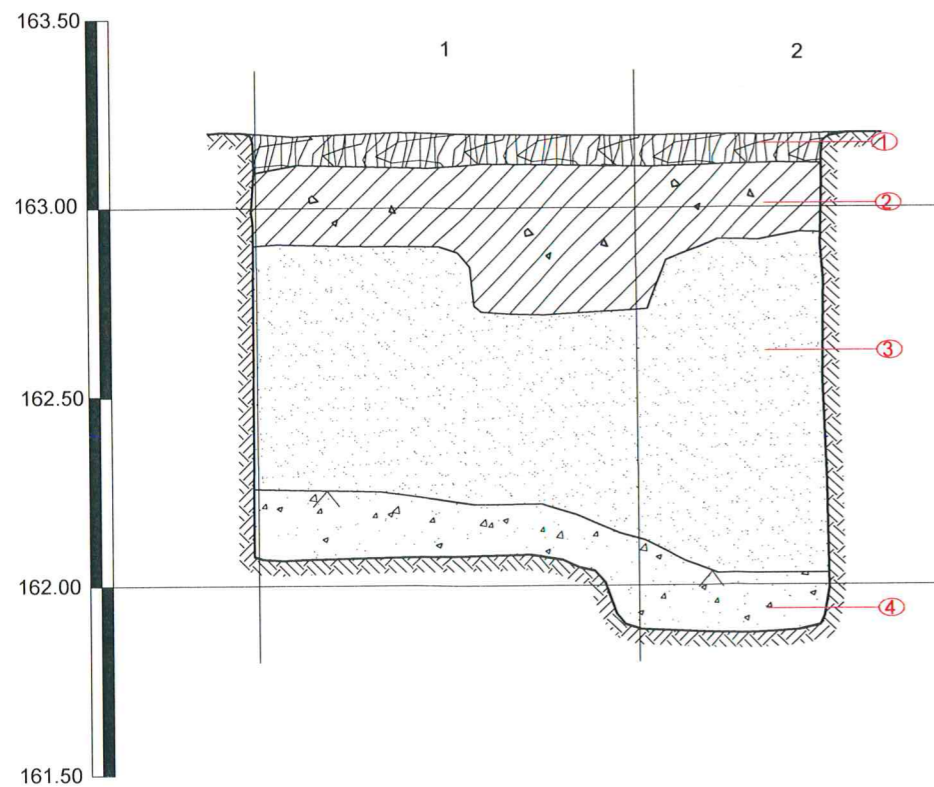


Atidengtas mūras

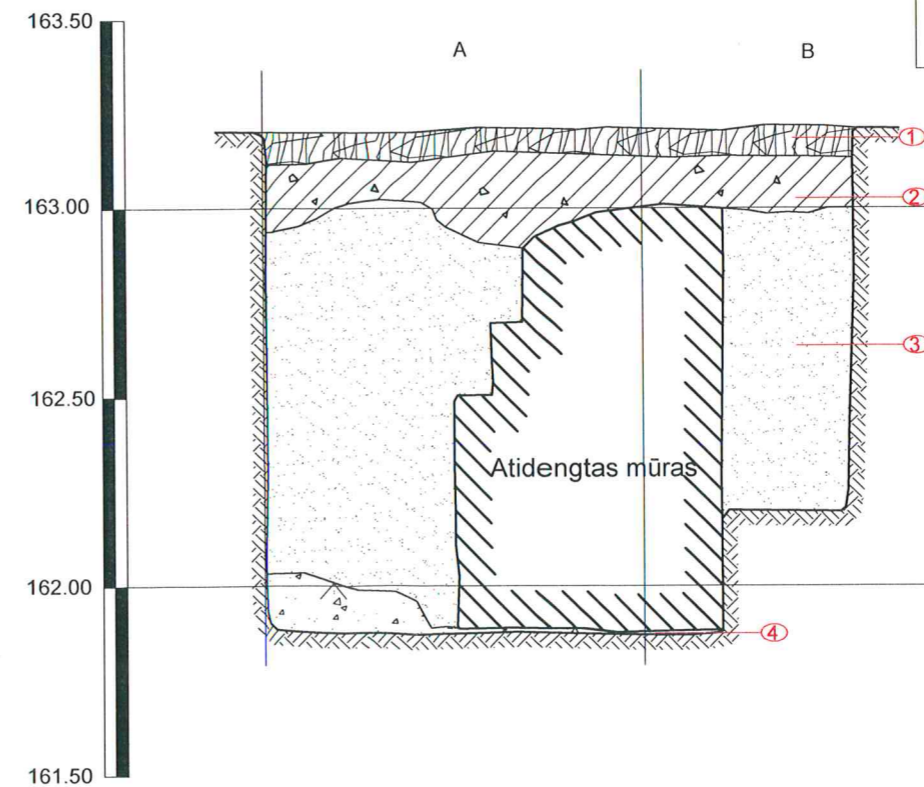
ŠIAURĖS RYTINĖ MŪRO IŠKLOTINĖ




ŠIAURĖS RYTINĖ KRAŠTINĖ



PIETRYTINĖ KRAŠTINĖ

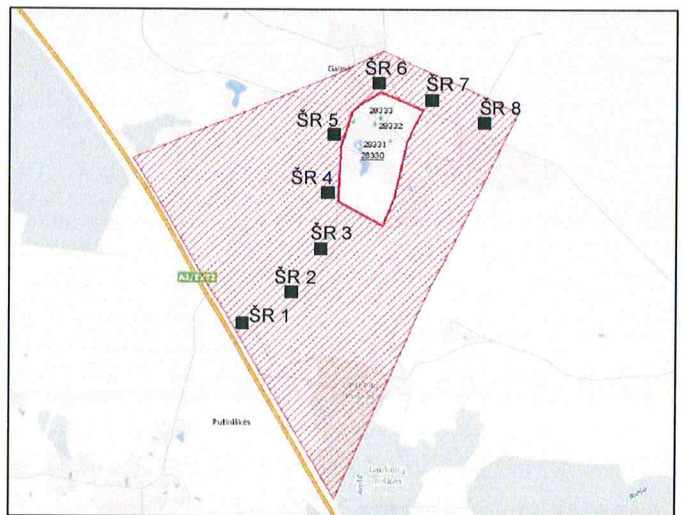
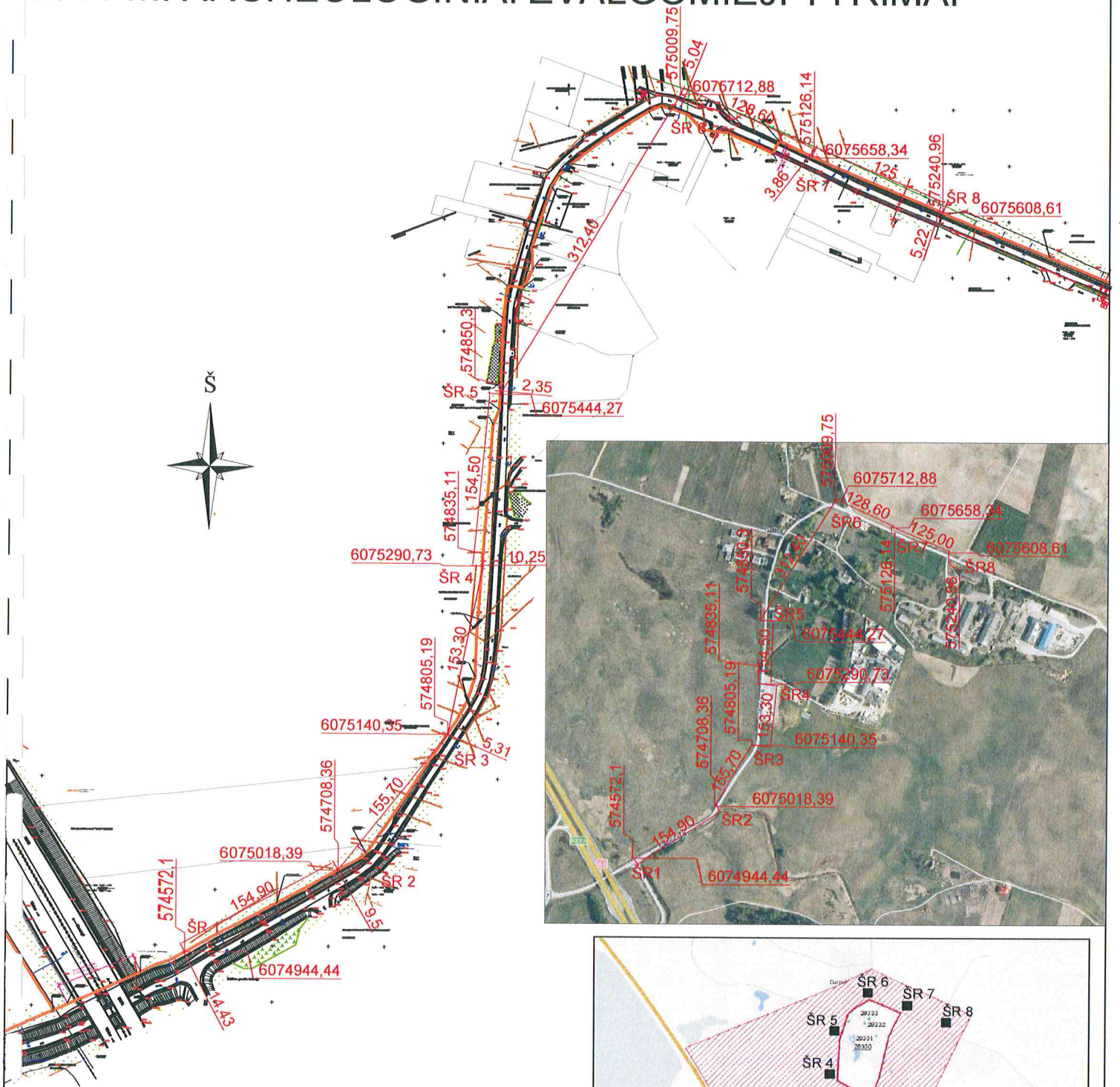


1. Velėna.
2. Tamsiai pilkos spalvos gruntas, su smulkiomis griuvenimis.
3. Geltonos spalvos smėlis - užpiltinis.
4. Smulkus žvyras - įžemis.



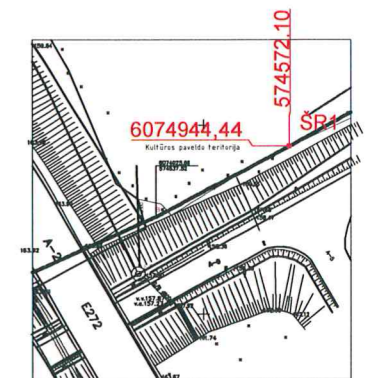
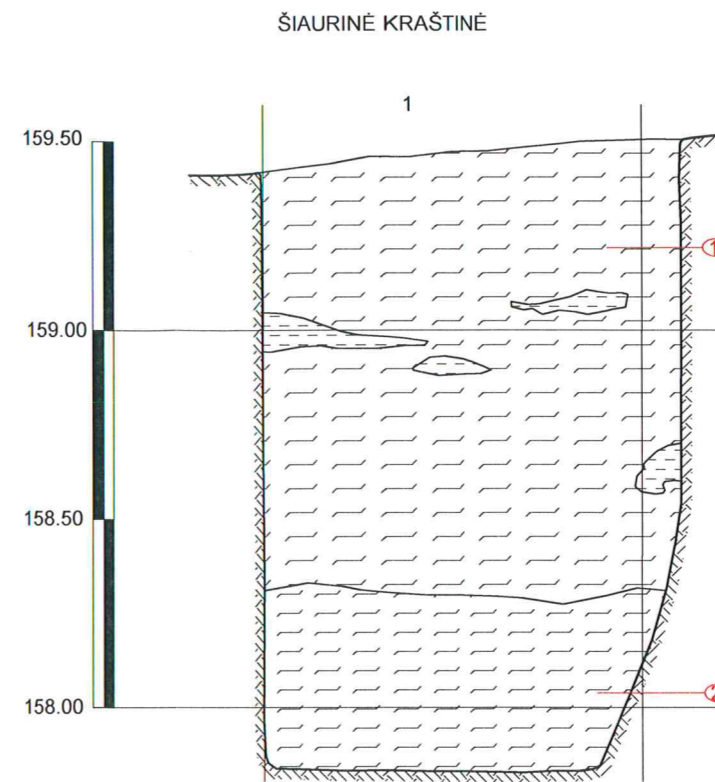
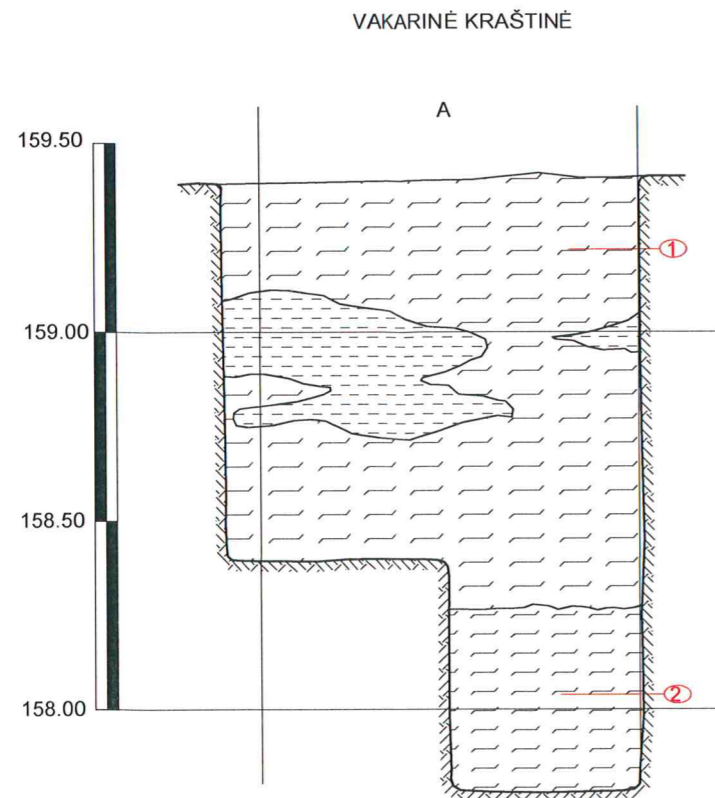
ARCHEOLOGAS	L. KVIZIKIČIUS		STADIJA	BRĖŽINYS	BRĖŽINIŲ
BRAIŽĖ	J. JURGELEVIČIUS	BUIVYDIŠKIŲ DVARO SODYBA		13	31
PERBRAIŽĖ	V. NOVOLINSKIENĖ				
		ŠURFAS Nr. 3 M 1: 20	ARCHEOLOGINIAI ŽVALGOMIEJI TYRIMAI		

GALINĖS DVARO SODYBOS (28330) APSAUGOS ZONOS 2011 m. ARCHEOLOGINIAI ŽVALGOMIEJI TYRIMAI



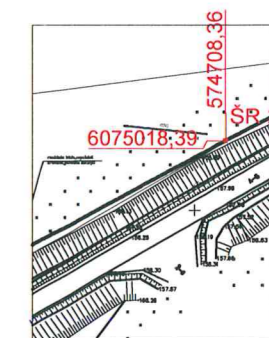
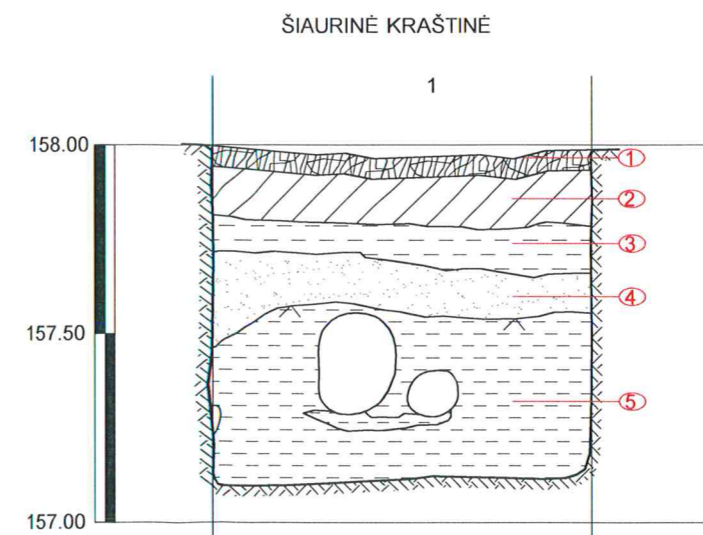
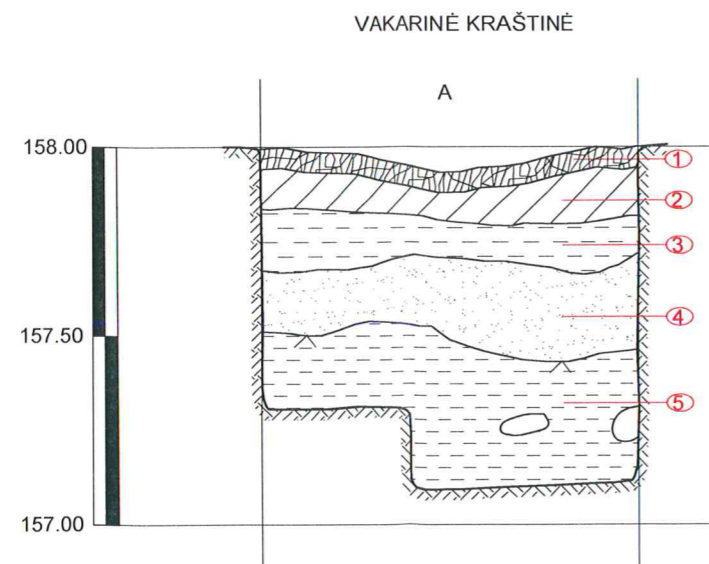
ARCHEOLOGAS	L. KVIZIKEVIČIUS	GALINĖS DVARO SODYBOS APSAUGOS ZONA	STADIJA	BRĖŽINYS	BRĖŽINIŲ
BRAIŽĖ	G. RACKEVIČIUS			14	31
PERBRAIŽĖ	V. NOVOLINSKIENĖ				
SITUACIJOS PLANAS M 1 : 1000			ARCHEOLOGIJOS ŽVALGOMIEJI TYRIMAI		

ŠURFAS Nr. 1



1. Dūpės su molio intarpais.
2. Dūpės.

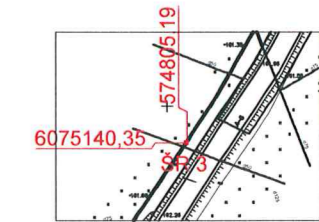
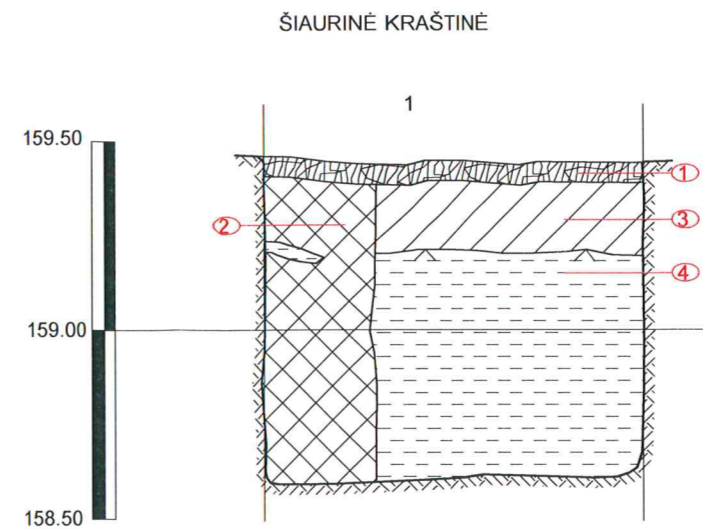
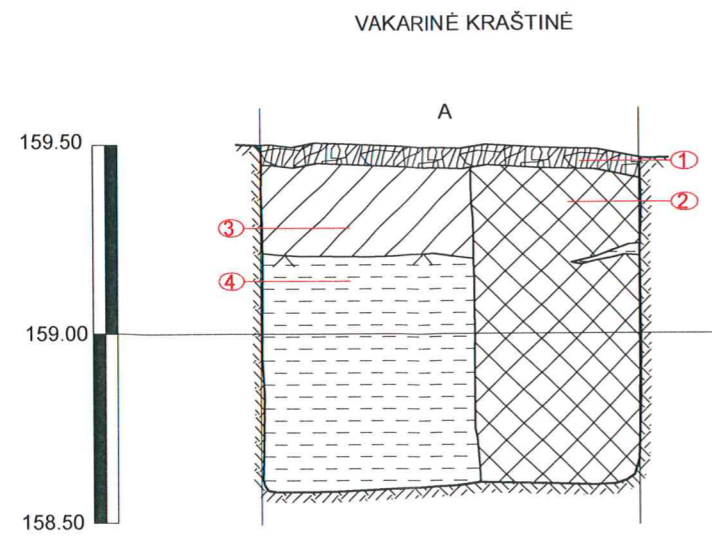
ŠURFAS Nr. 2



1. Velėna.
2. Pilkos spalvos gruntas.
3. Balsvos spalvos molis.
4. Tamsiai pilkos spalvos smėlis.
5. Balsvas geležingas molis - įžemis.

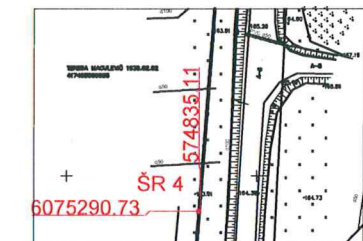
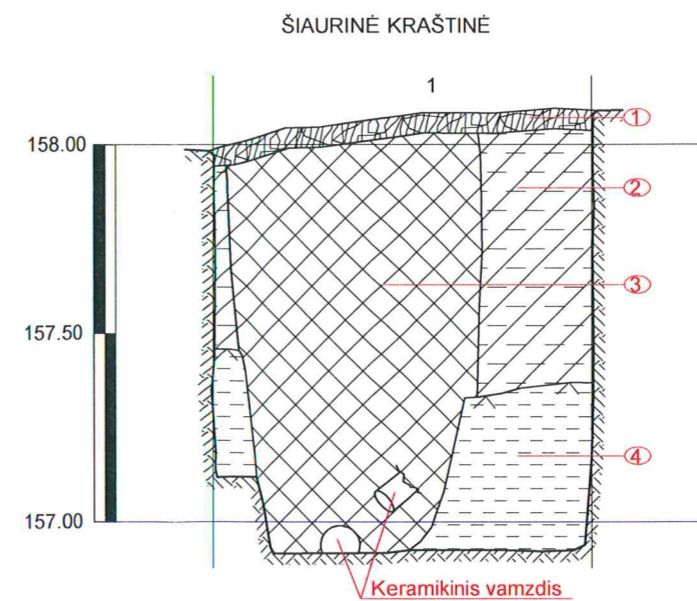
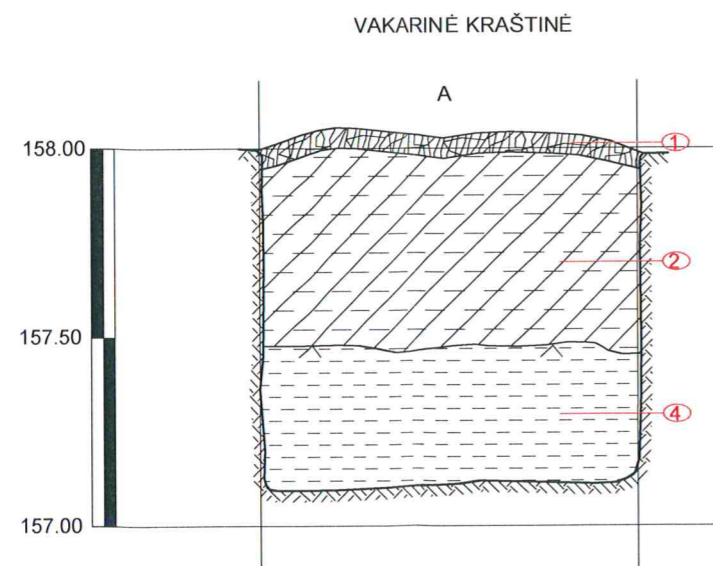
ARCHEOLOGAS	L. KVIZIKVIČIUS	GALINĖS DVARO SODYBOS APSAUGOS ZONA	STADIJA	BRĖŽINYS	BRĖŽINIŲ
BRAIŽĖ	G. RACKEVIČIUS			15	31
PERBRAIŽĖ	V. NOVOLINSKIENĖ				
ŠURFAI Nr. 1, 2 M 1: 20			ARCHEOLOGINIAI ŽVALGOMIEJI TYRIMAI		

ŠURFAS Nr. 3



1. Velėna.
2. XX a. drenazo perkasis.
3. Pilkos spalvos maišytas gruntas.
4. Balsvos spalvos molis - įžemis.

ŠURFAS Nr. 4

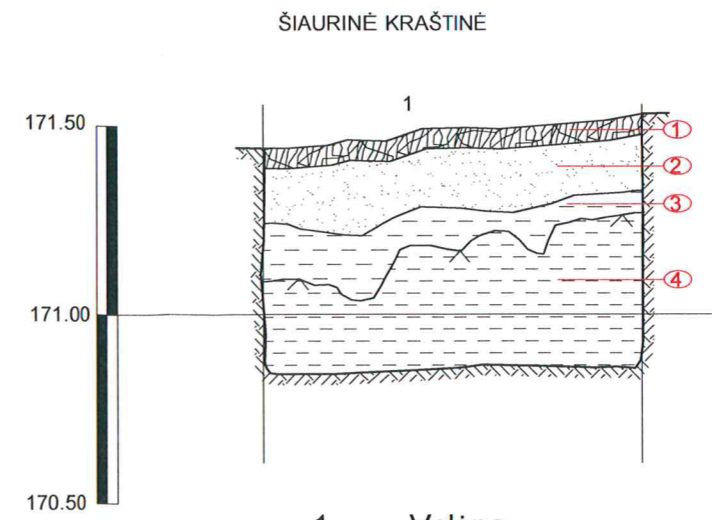
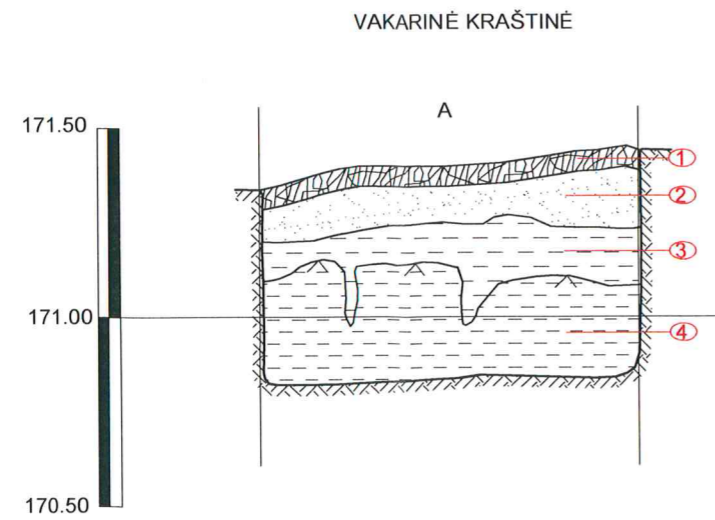


1. Velėna.
2. Pilkos spalvos molingas gruntas.
3. XX a. drenazo perkasis.
4. Pilkas geležingas molis - įžemis.



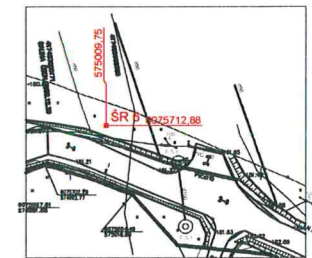
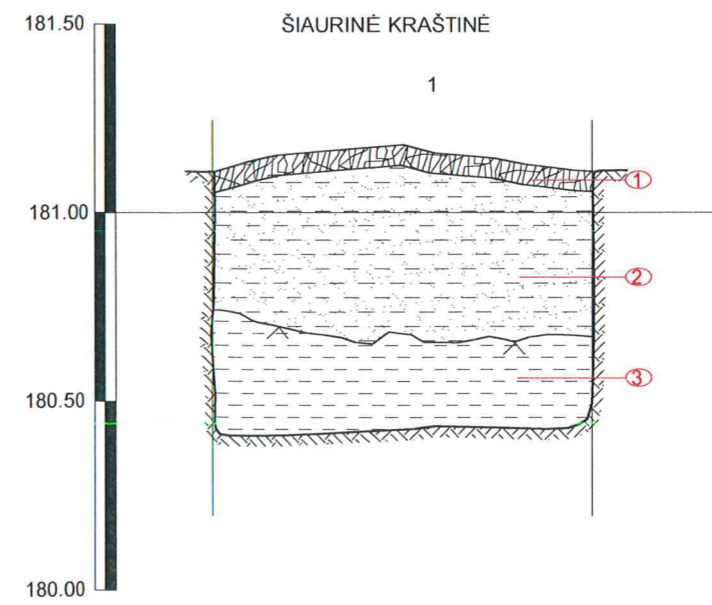
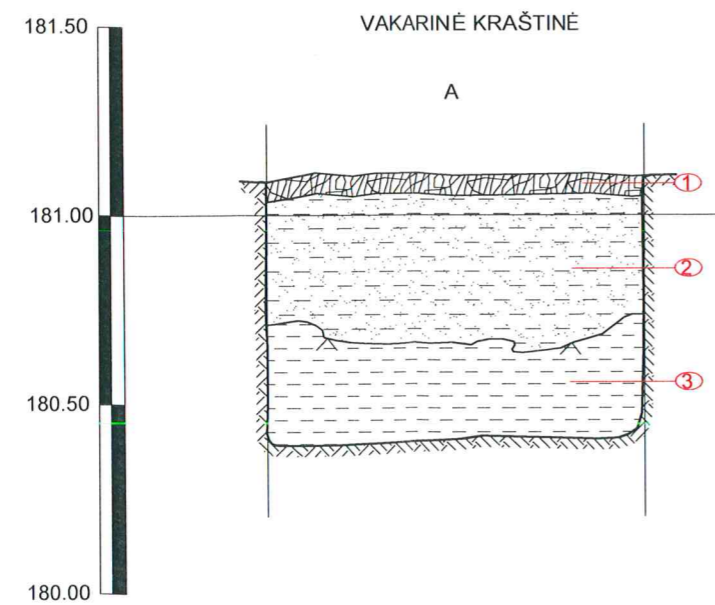
ARCHEOLOGAS	L. KVIZIKVIČIUS	GALINĖS DVARO SODYBOS APSAUGOS ZONA	STADIJA	BRĖŽINYS	BRĖŽINIŲ
BRAIŽĖ	G. RACKEVIČIUS			16	31
PERBRAIŽĖ	V. NOVOLINSKIENĖ				
ŠURFAI Nr. 3, 4 M 1: 20			ARCHEOLOGINIAI ŽVALGOMIEJI TYRIMAI		

ŠURFAS Nr. 5



1. Velėna.
2. Pilkos spalvos smėlis.
3. Balsvos spalvos molis.
4. Rausvas molis - įžemis.

ŠURFAS Nr. 6

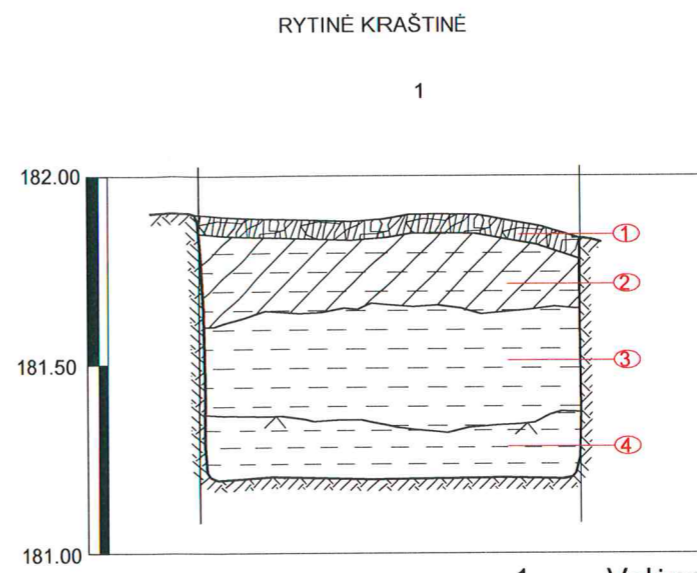
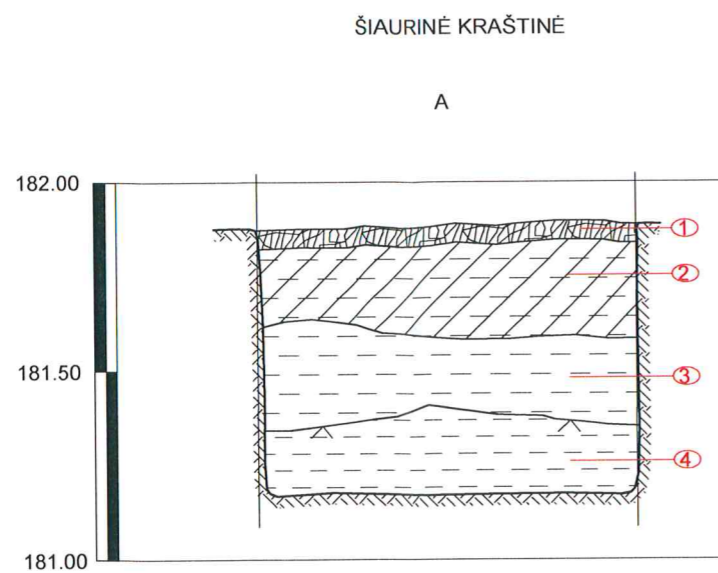


1. Velėna.
2. Pilkos spalvos molingas smėlis.
3. Rusvos - gelsvos spalvos molis - įžemis.



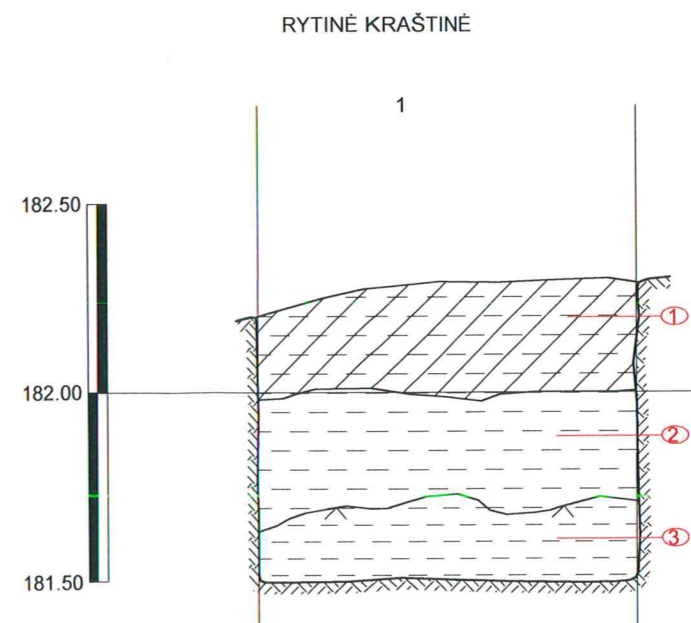
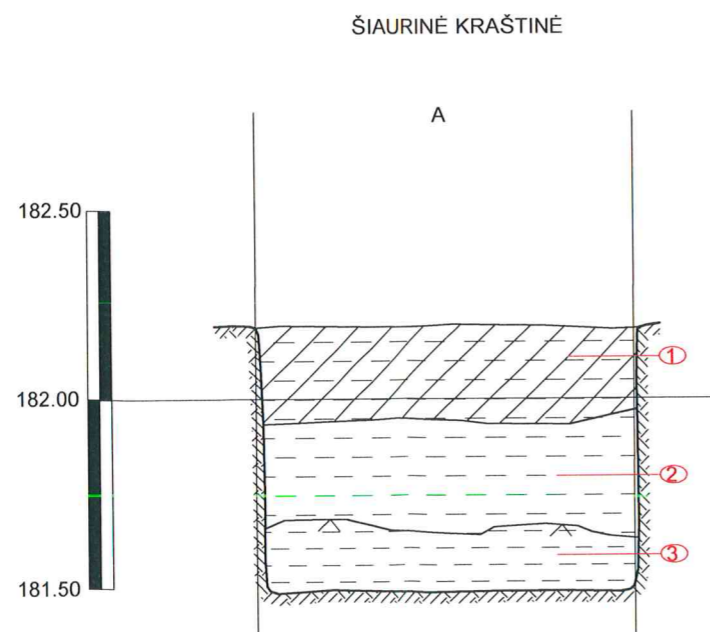
ARCHEOLOGAS	L. KVIZIKVIČIUS		GALINĖS DVARO SODYBOS APSAUGOS ZONA	STADIJA	BRĖŽINYS	BRĖŽINIŲ
BRAIŽĖ	G. RACKEVIČIUS				17	31
PERBRAIŽĖ	V. NOVOLINSKIENĖ					
			ŠURFAI Nr. 5, 6 M 1: 20	ARCHEOLOGINIAI ŽVALGOMIEJI TYRIMAI		

ŠURFAS Nr. 7




1. Velėna.
2. Pilkos spalvos molingas gruntas.
3. Balsvos spalvos molis.
4. Balsvas geležingas molis - įžemis.

ŠURFAS Nr. 8

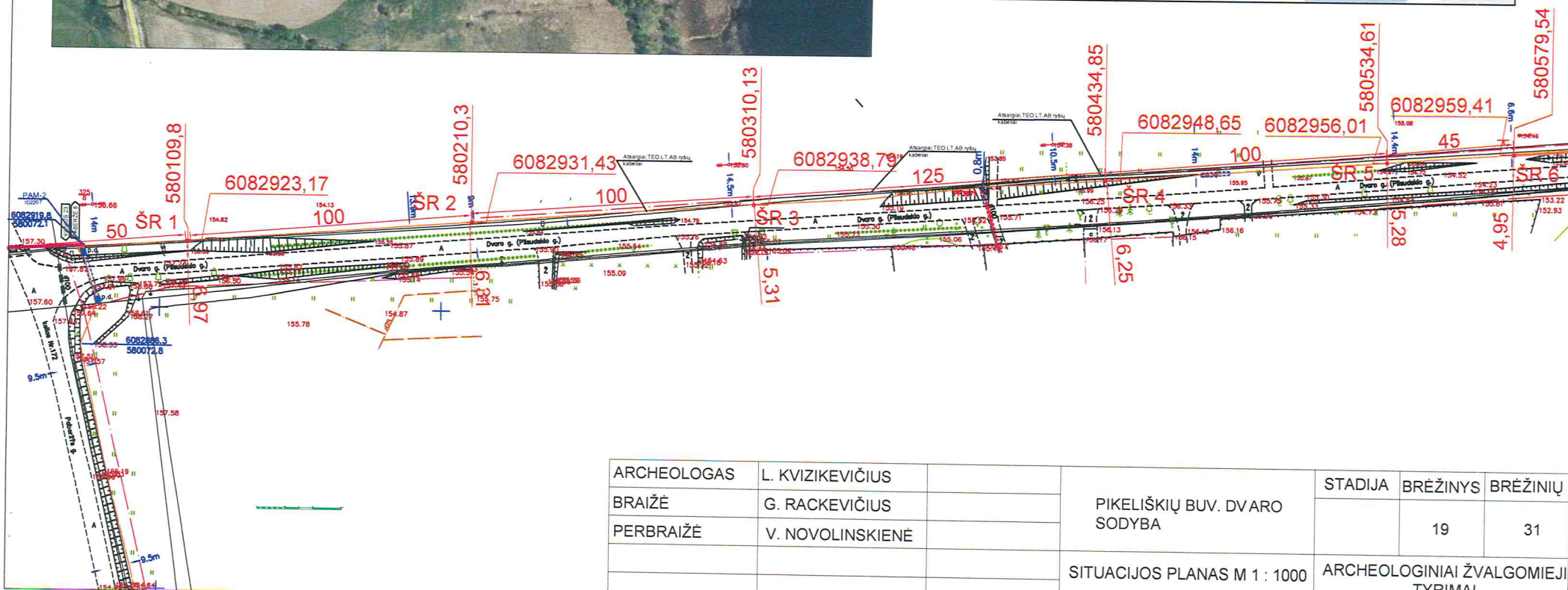
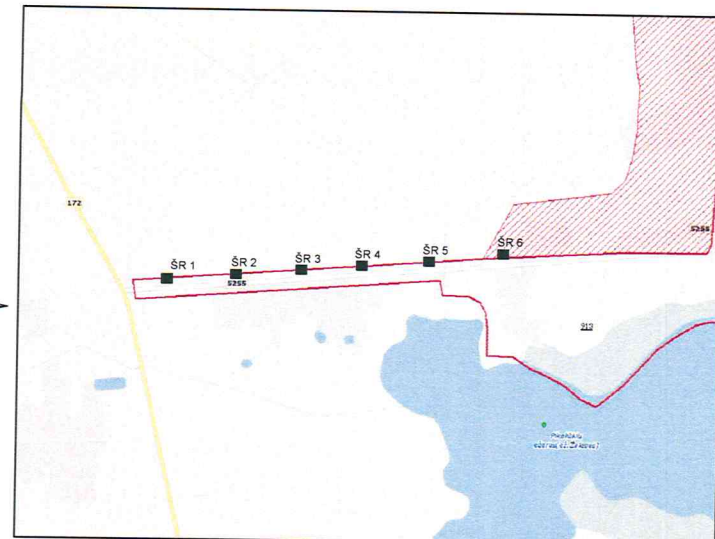


1. Pilkos spalvos molingas gruntas.
2. Balsvos spalvos molis.
3. Balsvas geležingas molis - įžemis.



ARCHEOLOGAS	L. KVIZIKIČIUS	GALINĖS DVARO SODYBOS APSAUGOS ZONA	STADIJA	BRĖŽINYS	BRĖŽINIŲ
BRAIŽĖ	G. RACKEVIČIUS			18	31
PERBRAIŽĖ	V. NOVOLINSKIENĖ				
ŠURFAI Nr. 7, 8 M 1: 20			ARCHEOLOGINIAI ŽVALGOMIEJI TYRIMAI		

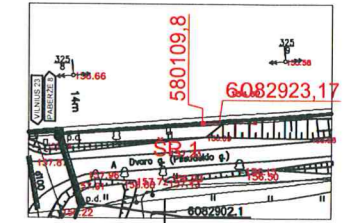
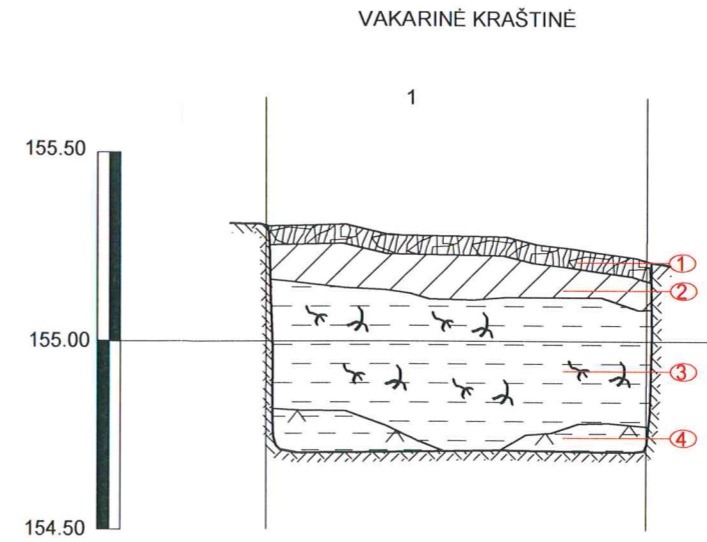
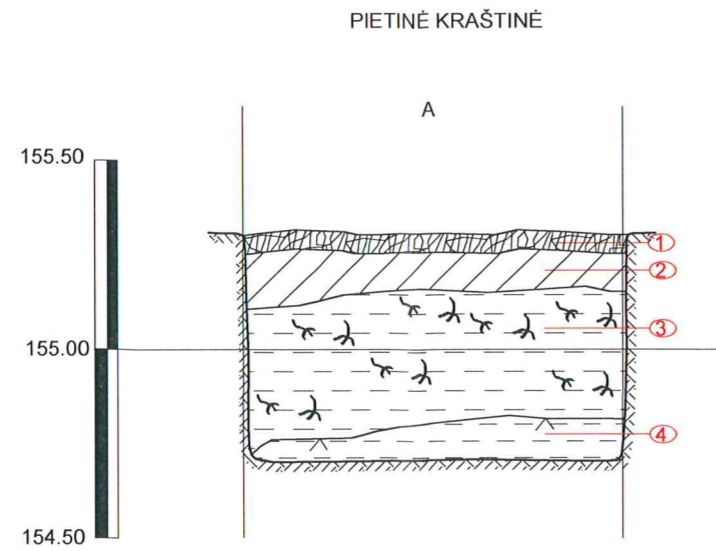
PIKELIŠKIŲ BUV. DVARO SODYBOS FRAGMENTŲ (913) TERITORIJOS 2011 m. ARCHEOLOGINIAI ŽVALGOMIEJI TYRIMAI



ARCHEOLOGAS	L. KVIZIKEVIČIUS		PIKELIŠKIŲ BUV. DVARO SODYBA	STADIJA	BRĖŽINYS	BRĖŽINIŲ
BRAIŽĖ	G. RACKEVIČIUS				19	31
PERBRAIŽĖ	V. NOVOLINSKIENĖ					
			SITUACIJOS PLANAS M 1 : 1000	ARCHEOLOGINIAI ŽVALGOMIEJI TYRIMAI		

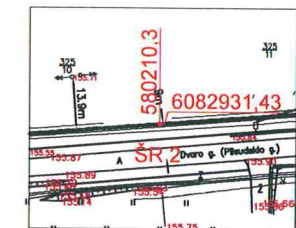
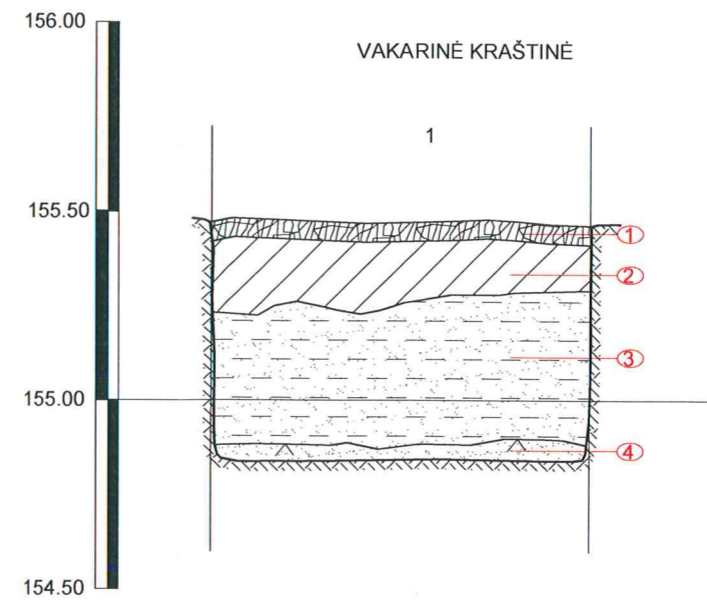
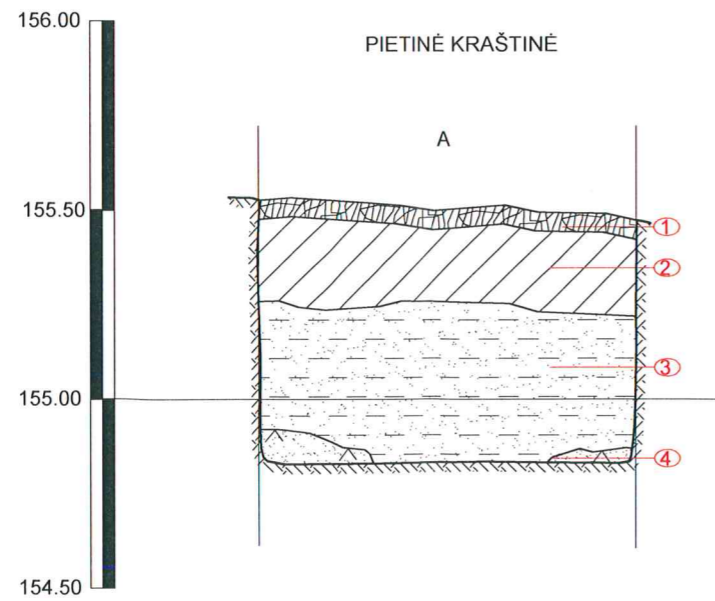
PIKELIŠKIŲ BUV. DVARO SODYBOS FRAGMENTŲ (913) TERITORIJOS 2011 m. ARCHEOLOGINIAI ŽVALGOMIEJI TYRIMAI

ŠURFAS Nr. 1



1. Velėna.
2. Pilkos spalvos gruntas.
3. Balsvos spalvos molis peraugęs šaknimis.
4. Rausvos spalvos molis - įžemis.

ŠURFAS Nr. 2



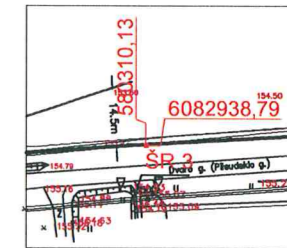
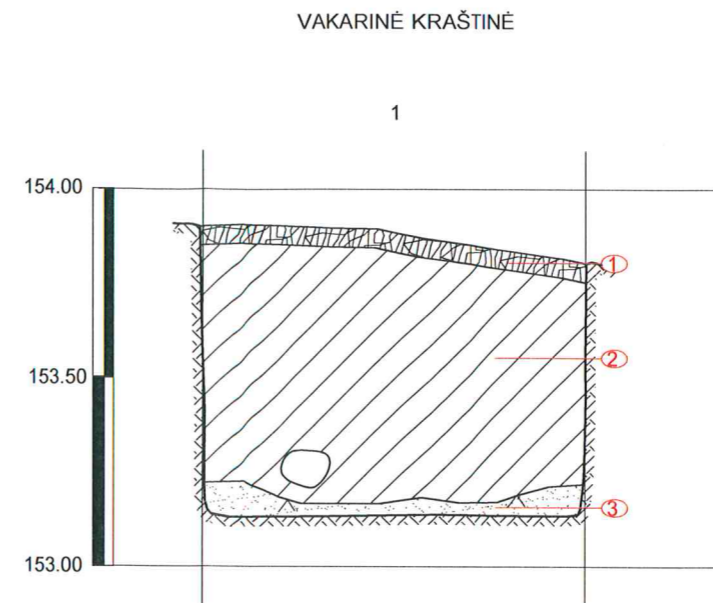
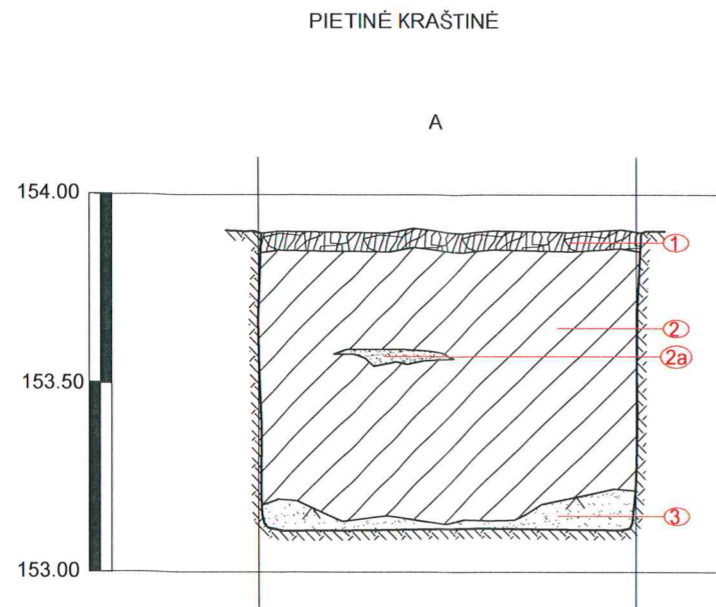
1. Velėna.
2. Pilkos spalvos gruntas.
3. Žalios spalvos smėlis ir molis.
4. Gelsvos spalvos smėlis - įžemis.



ARCHEOLOGAS	L. KVIZIKVIČIUS		PIKELIŠKIŲ BUV. DVARO SODYBA	STADIJA	BRĖŽINYS	BRĖŽINIŲ
BRAIŽĖ	G. RACKEVIČIUS				20	31
PERBRAIŽĖ	V. NOVOLINSKIENĖ			ŠURFAI Nr. 1, 2 M 1: 20	ARCHEOLOGINIAI ŽVALGOMIEJI TYRIMAI	

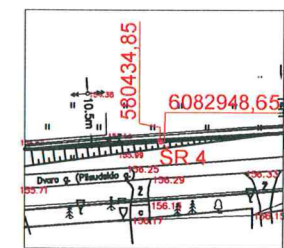
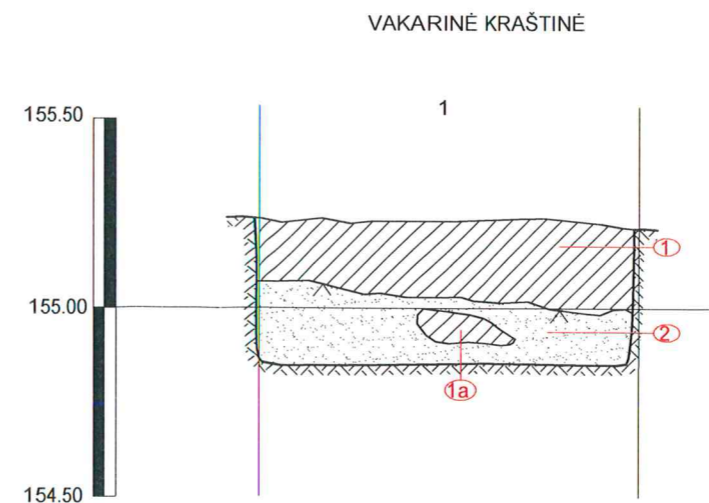
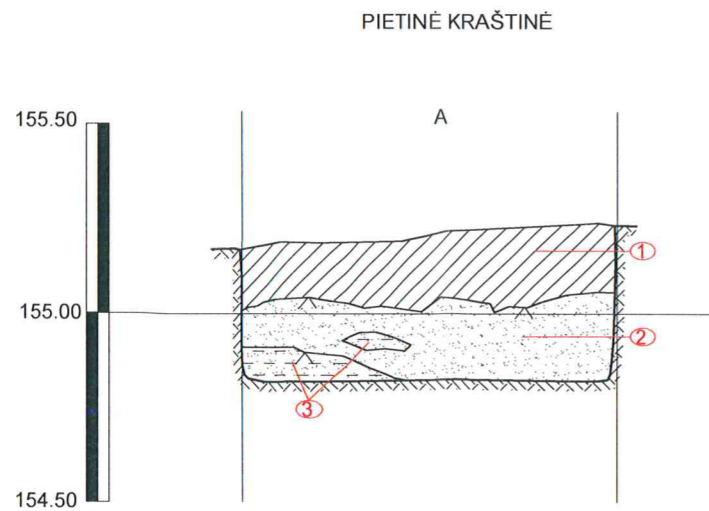
PIKELIŠKIŲ BUV. DVARO SODYBOS FRAGMENTŲ (913) TERITORIJOS 2011 m. ARCHEOLOGINIAI ŽVALGOMIEJI TYRIMAI

ŠURFAS Nr. 3



- 1. Velėna.
- 2. Pilkos spalvos gruntas.
- 2a. Rusvos spalvos smėlio intarpas.
- 3. Gelsvos spalvos smėlis - įžemis.

ŠURFAS Nr. 4



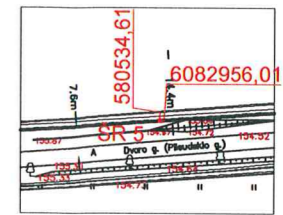
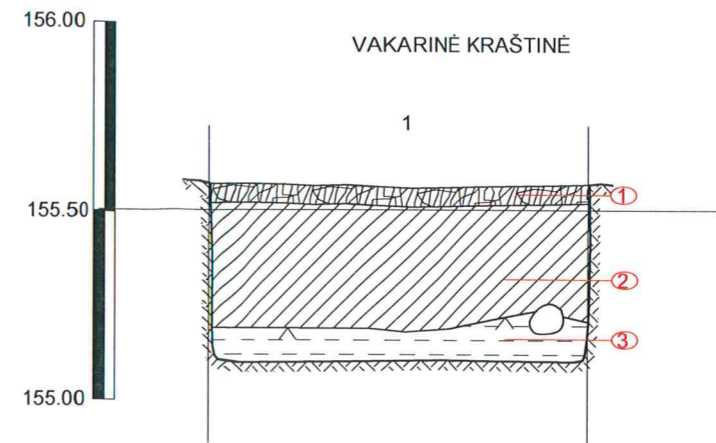
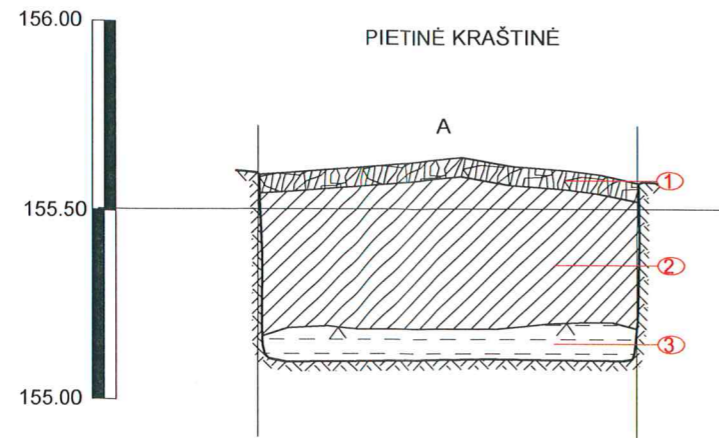
- 1. Tamsiai pilkos spalvos gruntas.
- 1a. Tamsiai pilkos spalvos grunto intarpas.
- 2. Gelsvos spalvos smėlis - įžemis.
- 3. Molis ir gelsvos spalvos smėlis - įžemis.



ARCHEOLOGAS	L. KVIZIKVIČIUS	PIKELIŠKIŲ BUV. DVARO SODYBA	STADIJA	BRĖŽINYS	BRĖŽINIŲ
BRAIŽĖ	G. RACKEVIČIUS			21	31
PERBRAIŽĖ	V. NOVOLINSKIENĖ				
ŠURFAI Nr. 3, 4 M 1: 20			ARCHEOLOGINIAI ŽVALGOMIEJI TYRIMAI		

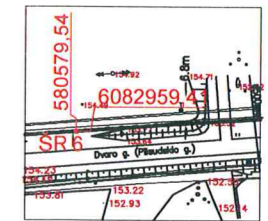
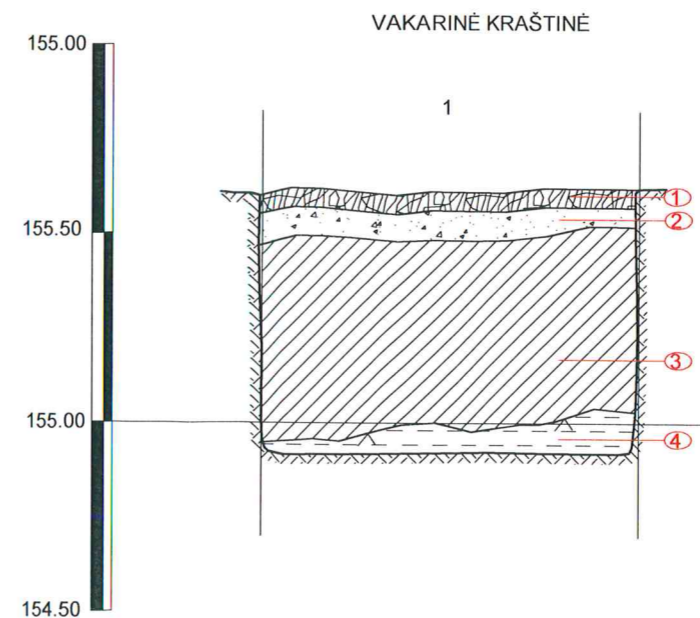
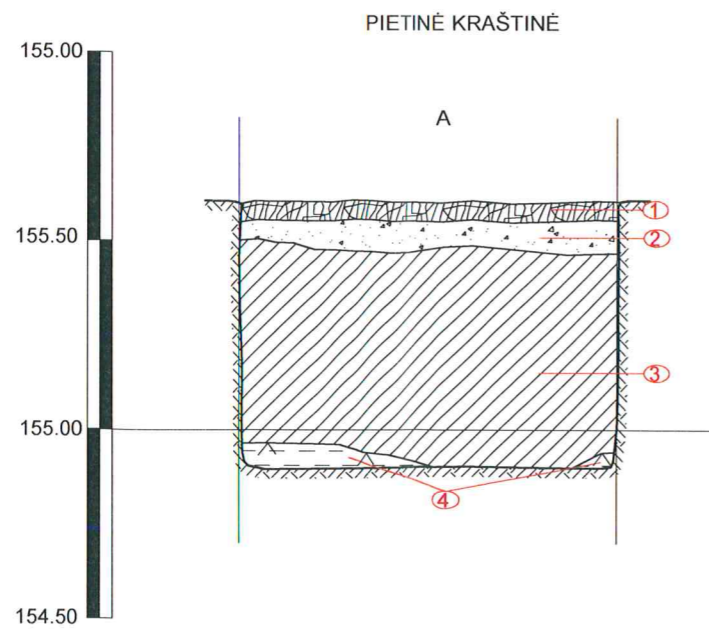
PIKELIŠKIŲ BUV. DVARO SODYBOS FRAGMENTŲ (913) TERITORIJOS 2011 m. ARCHEOLOGINIAI ŽVALGOMIEJI TYRIMAI

ŠURFAS Nr. 5



1. Velėna.
2. Tamsiai pilkos spalvos gruntas.
3. Rausvos spalvos molis - įžemis.

ŠURFAS Nr. 6

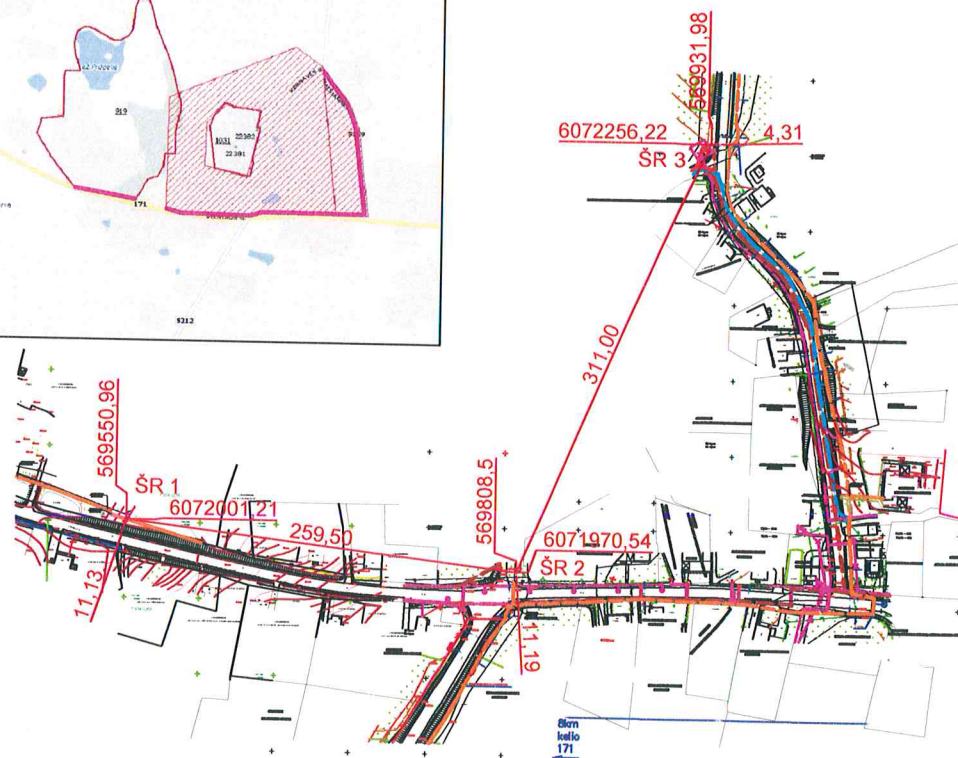
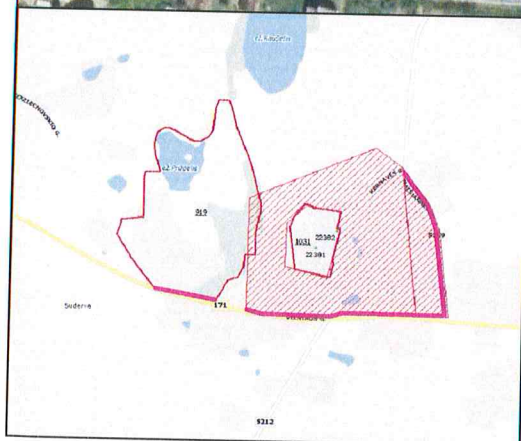


1. Velėna.
2. Žvyras.
3. Tamsiai pilkos spalvos gruntas.
4. Gelsvos spalvos molis - įžemis.



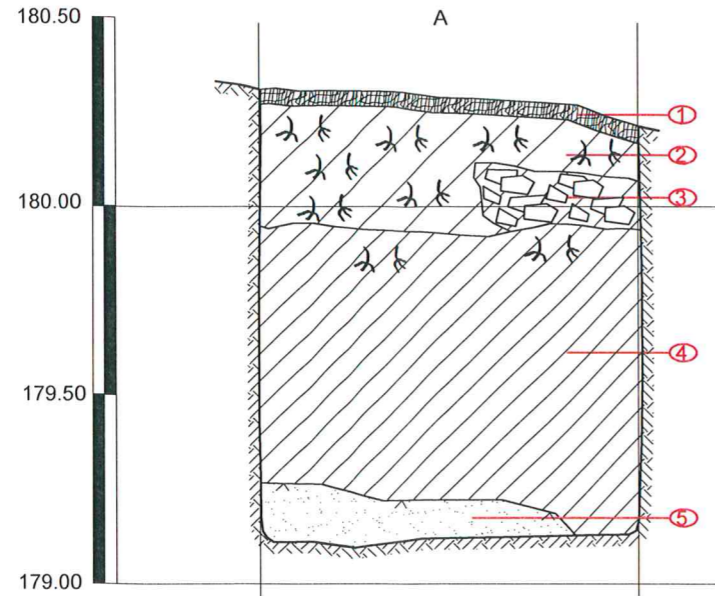
ARCHEOLOGAS	L. KVIZIKEVIČIUS	PIKELIŠKIŲ BUV. DVARO SODYBA	STADIJA	BRĖŽINYS	BRĖŽINIŲ
BRAIŽĖ	G. RACKEVIČIUS			22	31
PERBRAIŽĖ	V. NOVOLINSKIENĖ				
ŠURFAI Nr. 5, 6 M 1: 20			ARCHEOLOGINIAI ŽVALGOMIEJI TYRIMAI		

SUDERVĖS BUV. DVARO SODYBOS FRAGMENTŲ (919) TERITORIJOS,
 ŠVČ. TREJYBĖS BAŽNYČIOS STATINIŲ KOMPLEKSO (1031) APSAUGOS ZONOS
 2011 m. ARHEOLOGINIAI ŽVALGOMIEJI TYRIMAI



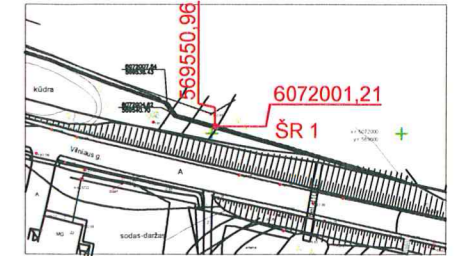
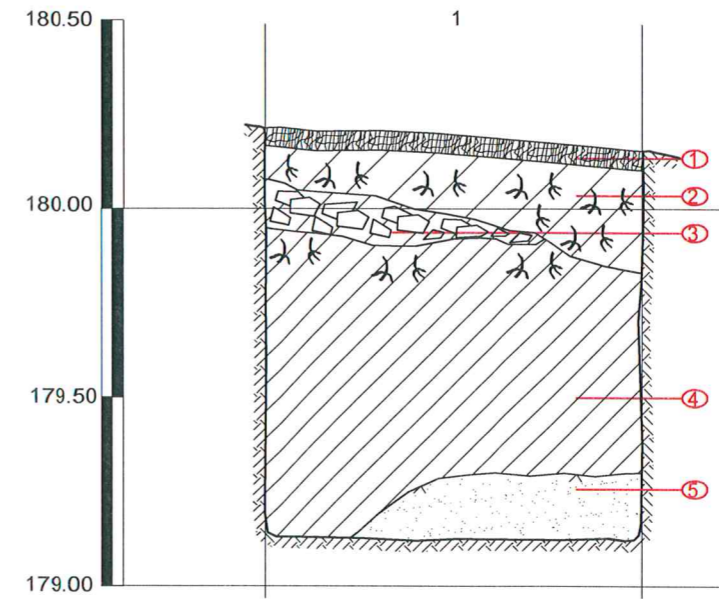
ARCHEOLOGAS	L. KVIZIKEVIČIUS	SUDERVĖS BUV. DVARO SODYBOS TERITORIJOS, ŠVČ. TREJYBĖS BAŽNYČIOS APSAUGOS ZONOS	STADIJA	BREŽINYS	BREŽINIŲ
BRAIŽĖ	G. RACKEVIČIUS			23	31
PERBRAIŽĖ	V. NOVOLINSKIENĖ				
		SITUACIJOS PLANAS M 1 : 1000	ARCHEOLOGINIAI ŽVALGOMIEJI TYRIMAI		

ŠIAURINĖ KRAŠTINĖ



ŠURFAS Nr. 1

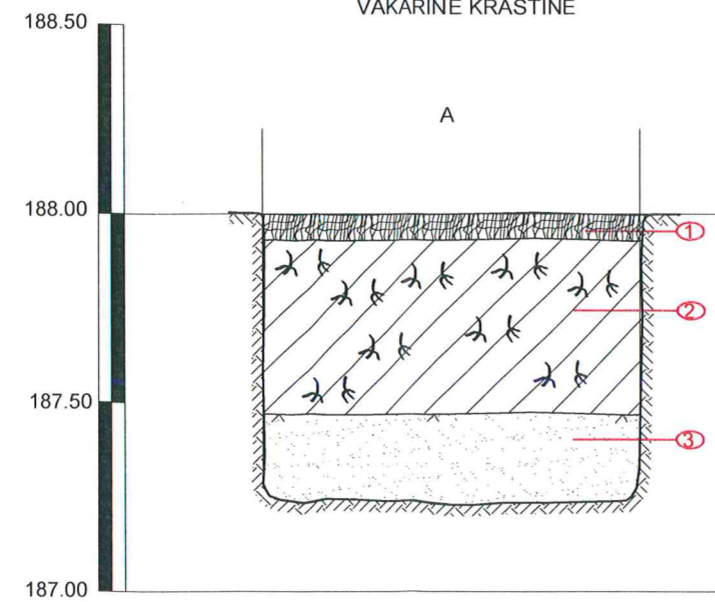
RYTINĖ KRAŠTINĖ



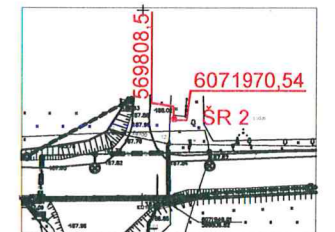
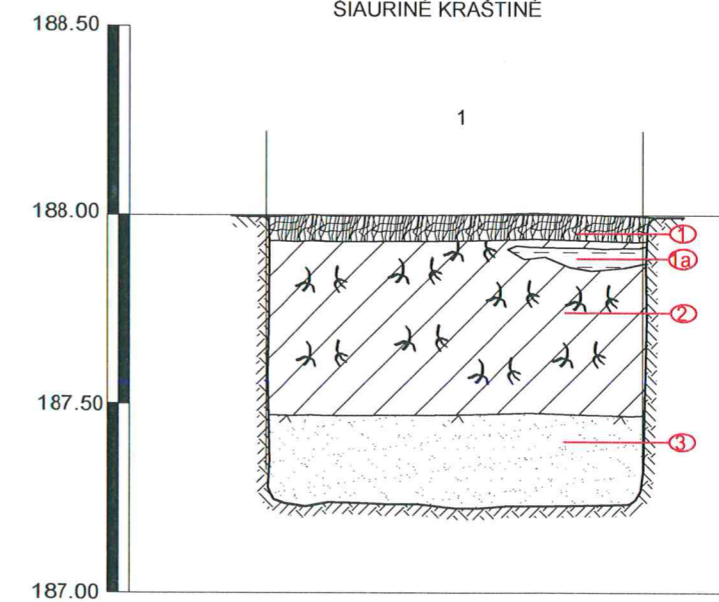
1. Velėna.
2. Pilkos spalvos gruntas.
3. Rusvos spalvos gruntas, XIX a. čerpių nuolaižos.
4. Tamsiai pilkos spalvos gruntas.
5. Rusvos spalvos smėlis - įžemis.

ŠURFAS Nr. 2

VAKARINĖ KRAŠTINĖ



ŠIAURINĖ KRAŠTINĖ

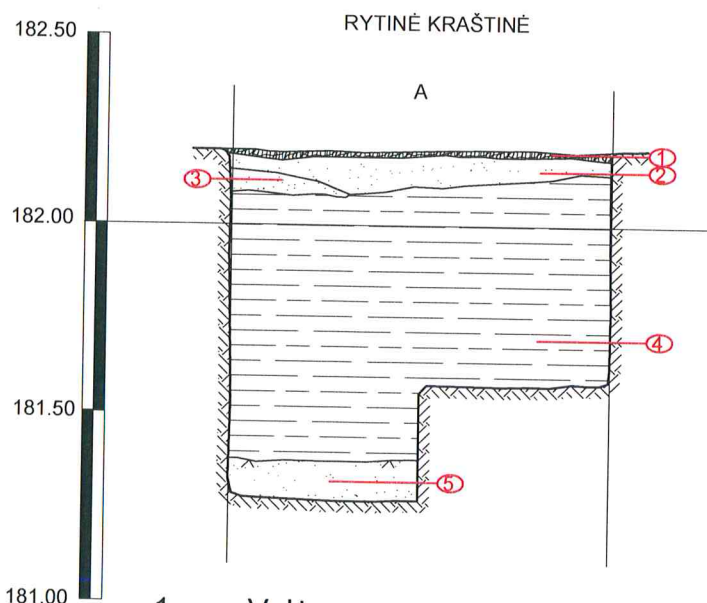
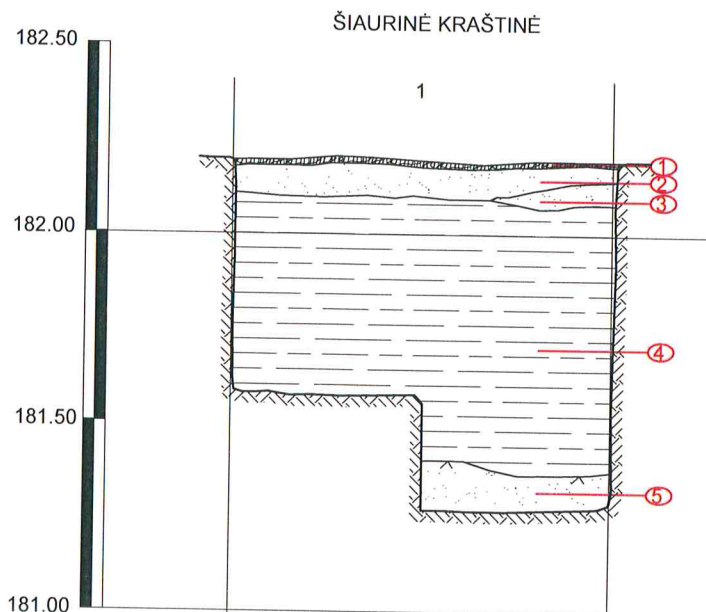


1. Velėna.
- 1a. Balsvas molis.
2. Pilkos spalvos gruntas su šaknimis.
3. Rusvos spalvos smėlis - įžemis.



ARCHEOLOGAS	L. KVIZIKVIČIUS	SUDERVĖS BUV. DVARO SODYBOS TERITORIJOS, ŠVČ. TREJYBĖS BAŽNYČIOS APSAUGOS ZONA	STADIJA	BRĒŽINYS	BRĒŽINIŲ
BRAIŽĖ	G. RACKEVIČIUS			24	31
PERBRAIŽĖ	V. NOVOLINSKIENĖ				
ŠURFAI Nr. 1 IR 2 M 1: 20			ARCHEOLOGINIAI ŽVALGOMIEJI TYRIMAI		

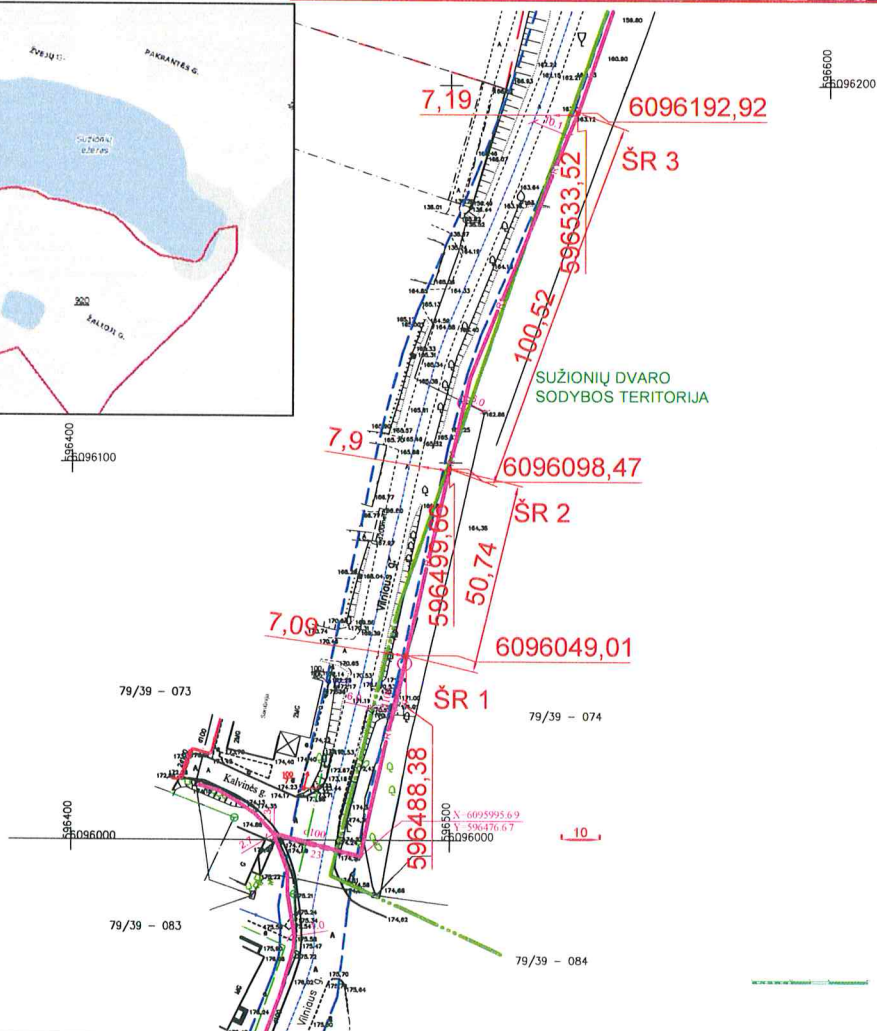
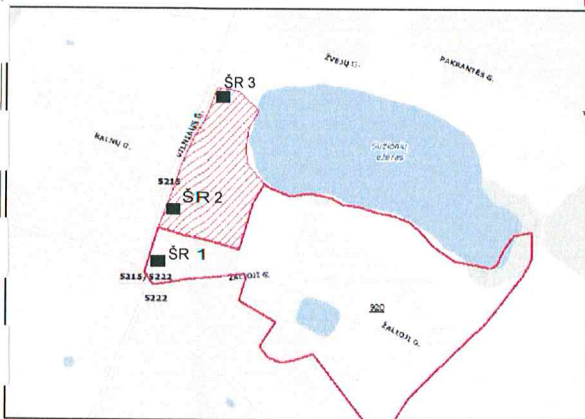
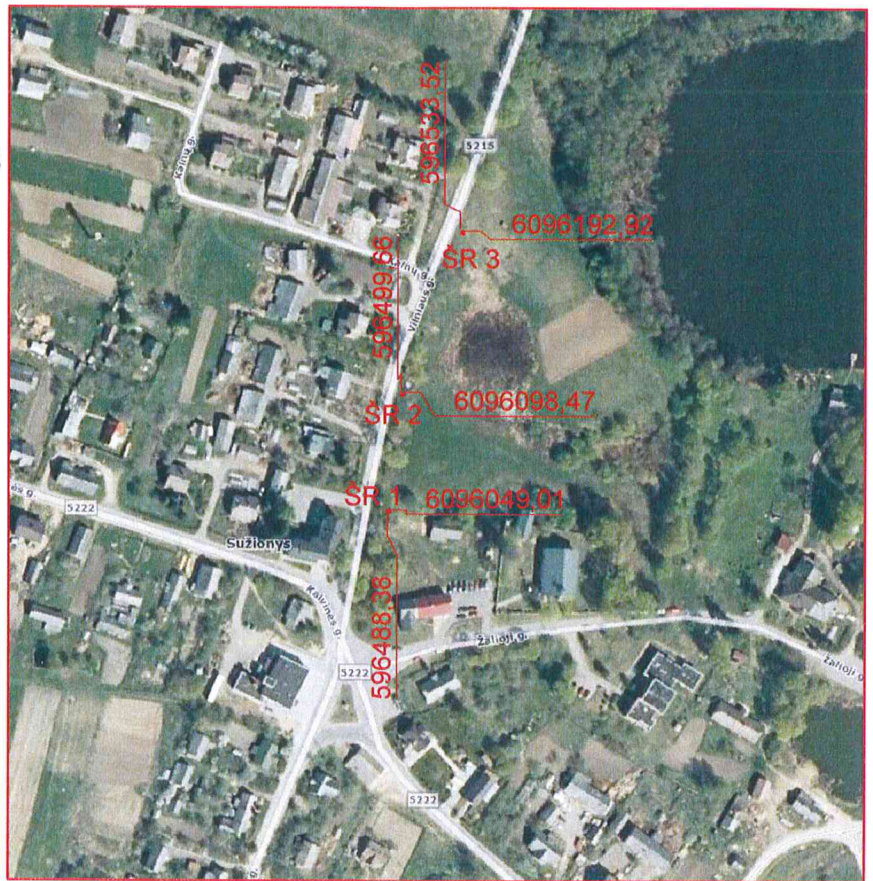
ŠURFAS Nr. 3



1. Velėna.
2. Gelsvos spalvos supiltas smėlis.
3. Pilkos spalvos smėlis.
4. Balkšvas - rusvas molis.
5. Gelsvos spalvos smėlis - įžemis.

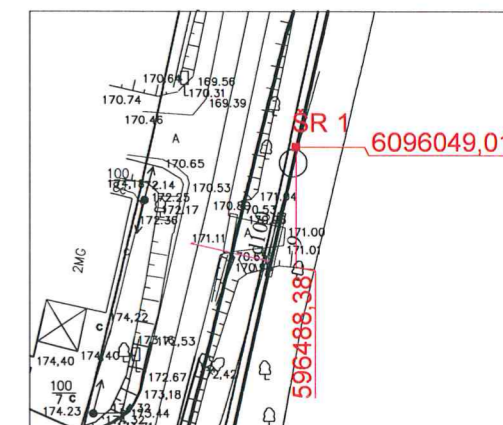
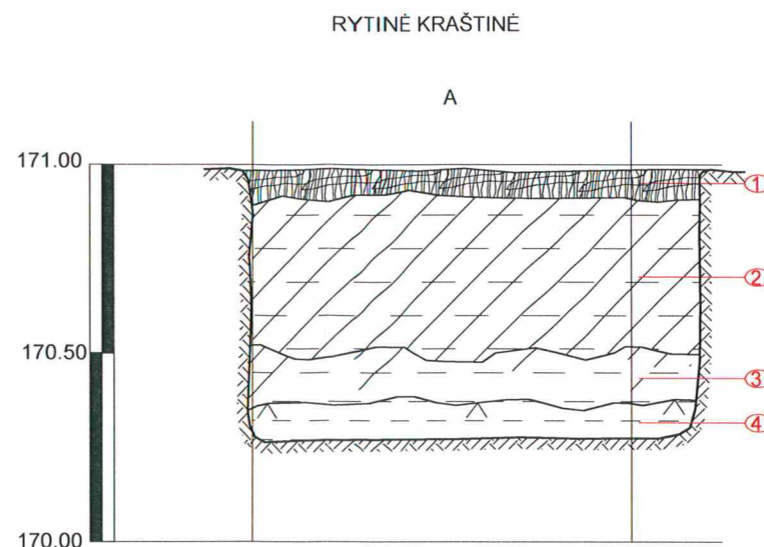
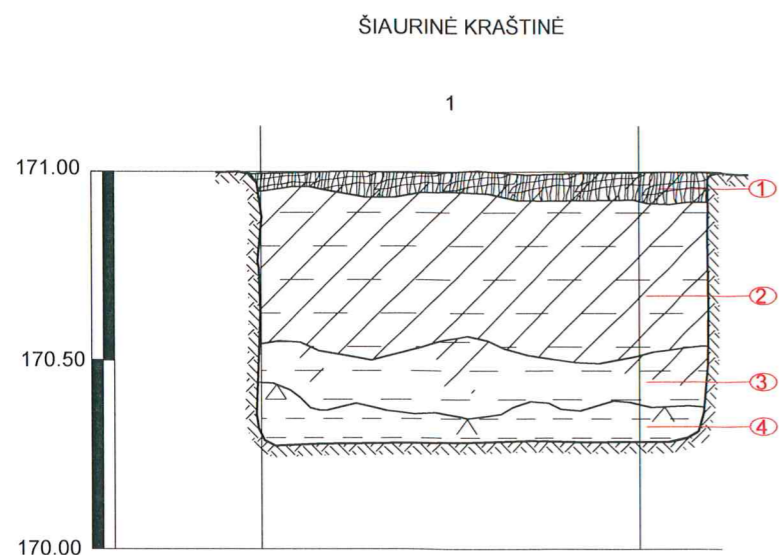
ARCHEOLOGAS	L. KVIZIKVIČIUS		SUDERVĖS ŠVČ. TREJYBĖS BAŽNYČIOS APSAUGOS ZON OS	STADIJA	BRĖŽINYS	BRĖŽINIŲ
BRAIŽĖ	G. RACKEVIČIUS				25	31
PERBRAIŽĖ	V. NOVOLINSKIENĖ			ARCHEOLOGINIAI ŽVALGOMIEJI TYRIMAI		
			ŠURFAS Nr. 3 M 1: 20			

SUŽIONIŲ BUV. DVARO SODYBOS
(920) TERITORIJOS IR APSAUGOS
ZONOS 2011 m. ŽVALGOMIEJI
ARCHEOLOGINIAI TYRIMAI



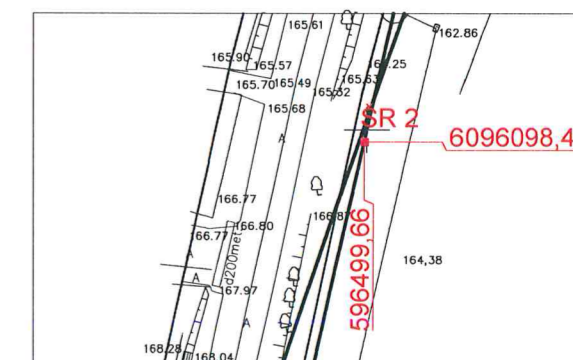
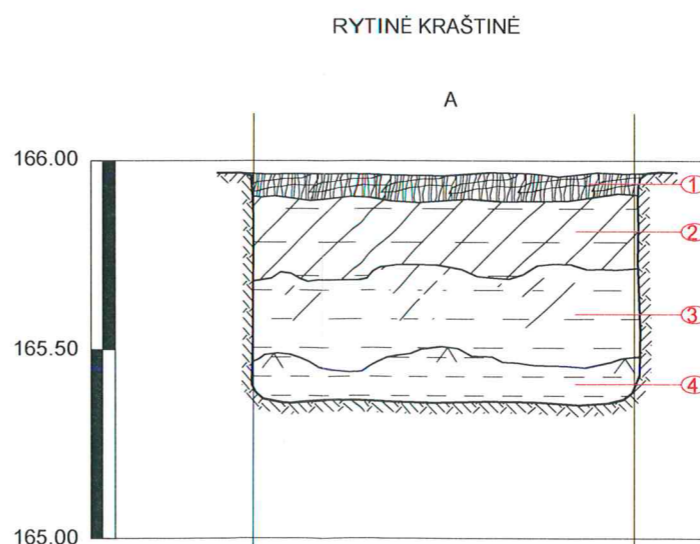
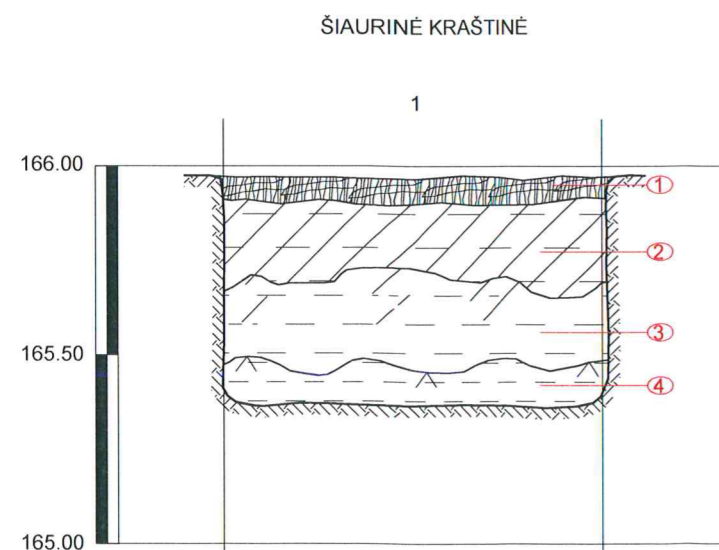
ARCHEOLOGAS	L. KVIZIKEVIČIUS	SUŽIONIŲ BUVUSIO DVARO SODYBA	STADIJA	BRĖŽINYS	BRĖŽINIŲ
BRAIŽĖ	J. JURGELEVIČIUS			26	31
PERBRAIŽĖ	V. NOVOLINSKIENĖ				
SITUACIJOS PLANAS M 1 : 1000			ARCHEOLOGINIAI ŽVALGOMIEJI TYRIMAI		

ŠURFAS Nr. 1



1. Velėna.
2. Pilkos spalvos gruntas su moliu.
3. Molis su pilkos spalvos grunto įplaukais.
4. Raudonos spalvos molis - įžemis.

ŠURFAS Nr. 2



1. Velėna.
2. Pilkos spalvos gruntas su moliu.
3. Molis su pilkos spalvos grunto įplaukais.
4. Raudonos spalvos molis - įžemis.

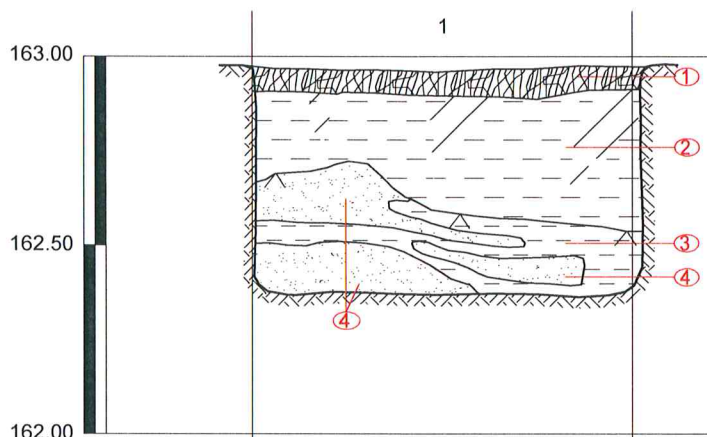


ARCHEOLOGAS	L. KVIZIKIČIUS	SUŽIONIŲ BUV. DVARO SODYBA	STADIJA	BRĖŽINYS	BRĖŽINIŲ
BRAIŽĖ	J. JURGELEVIČIUS			27	31
PERBRAIŽĖ	V. NOVOLINSKIENĖ				
		ŠURFAI Nr. 1 IR 2 M 1: 20	ARCHEOLOGINIAI ŽVALGOMIEJI TYRIMAI		

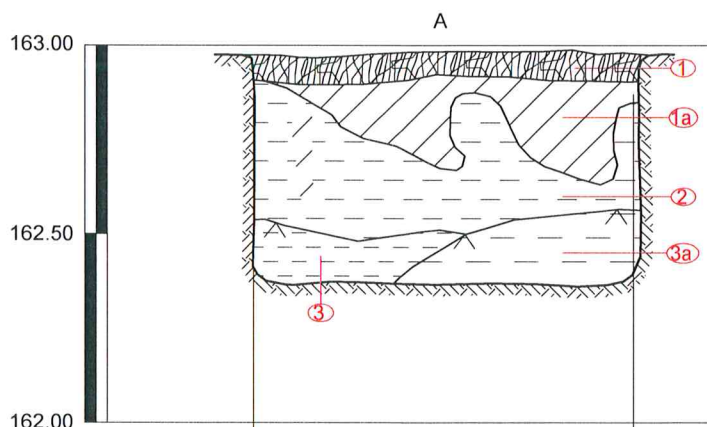
SUŽIONIŲ BUV. DVARO SODYBOS (920) APSAUGOS ZONOS
2011 m. ŽVALGOMIEJI ARCHEOLOGINIAI TYRIMAI

ŠURFAS Nr. 3

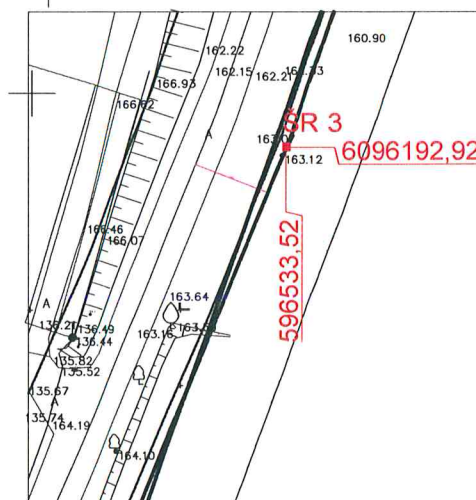
ŠIAURINĖ KRAŠTINĖ



RYTINĖ KRAŠTINĖ



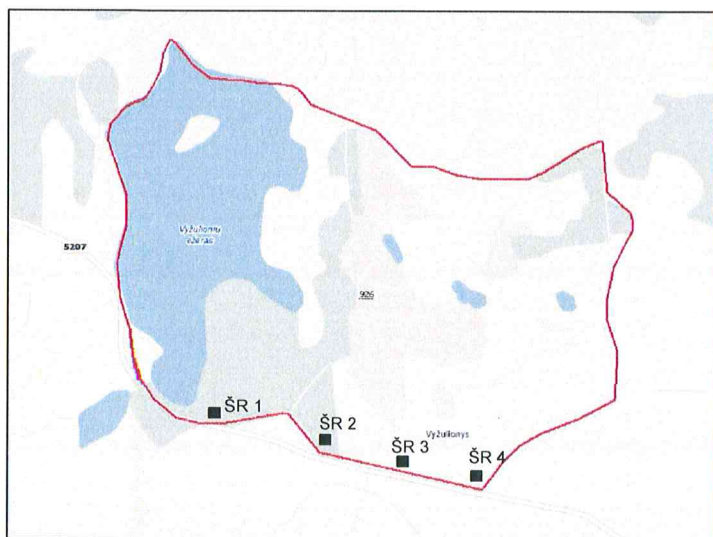
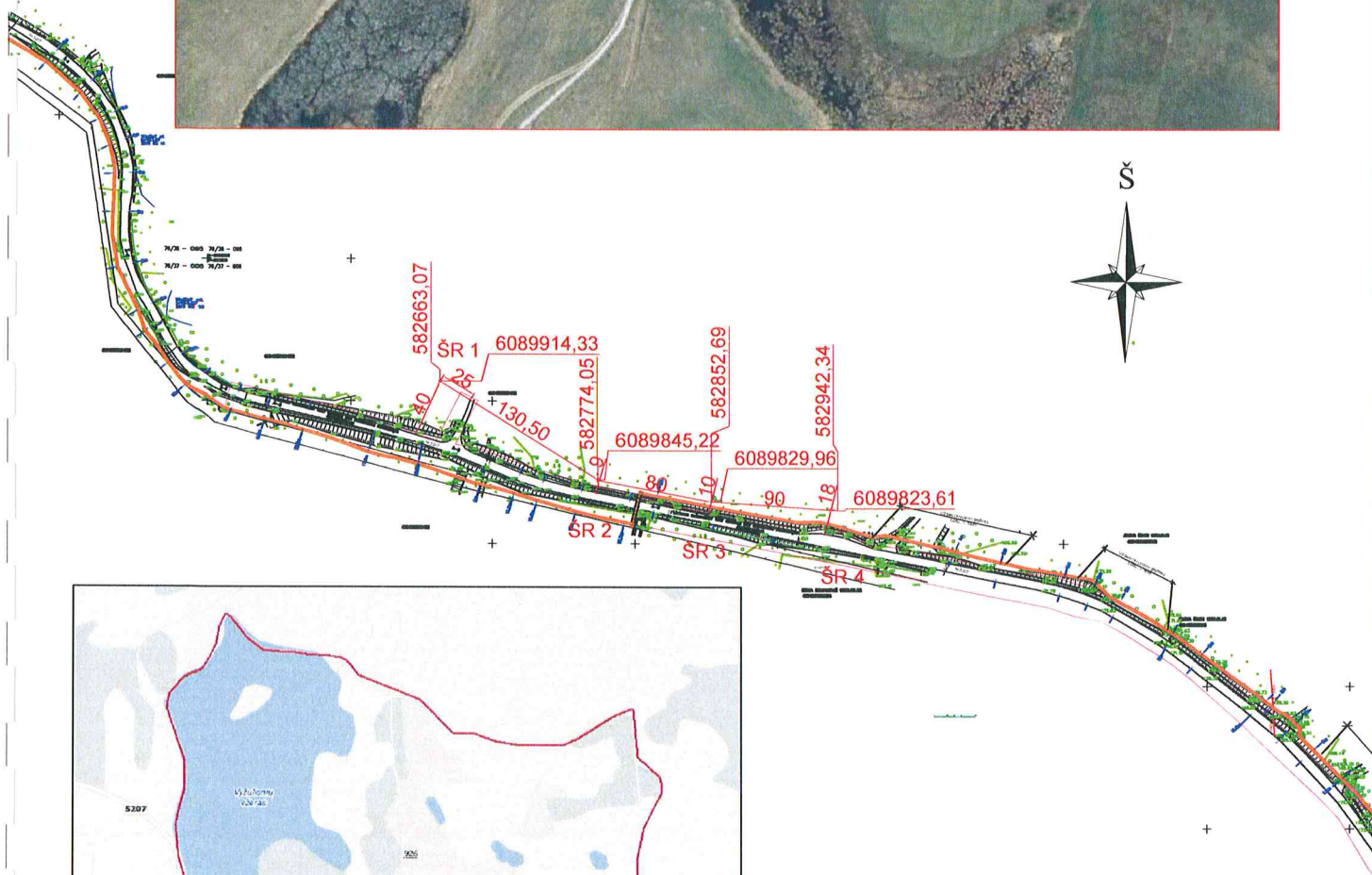
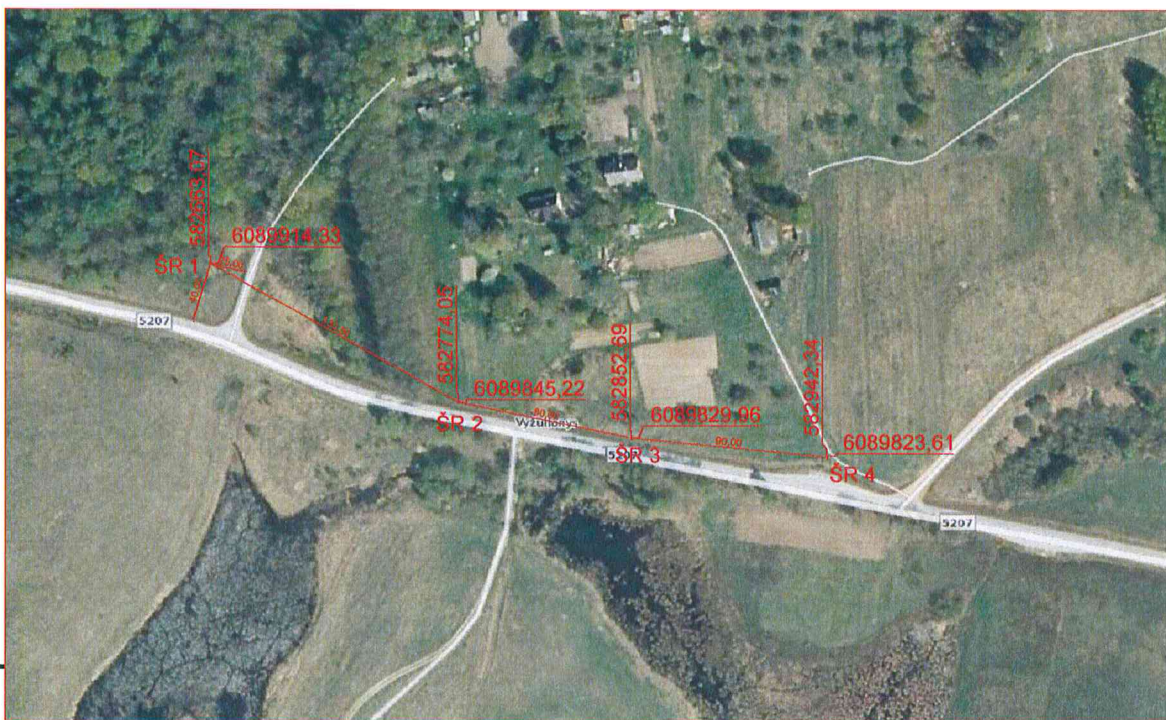
1. Velėna.
- 1a. Pilkos spalvos gruntas.
2. Molis su pilkos spalvos grunto įplaukomis.
3. Raudonos spalvos molis - įžemis.
- 3a. Baltos spalvos molis - įžemis.
4. Gelsvos spalvos smėlio intarpai molyje.



0 100 150 200 300 cm

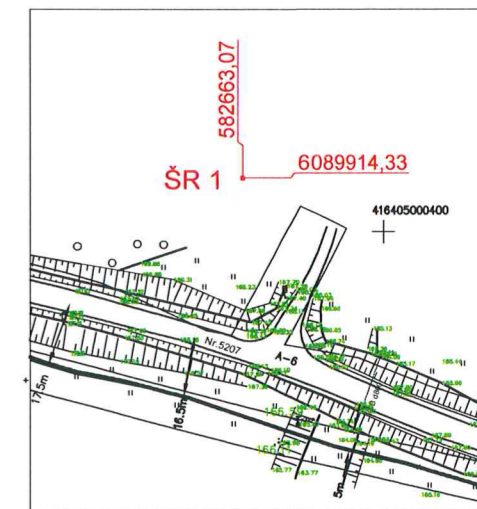
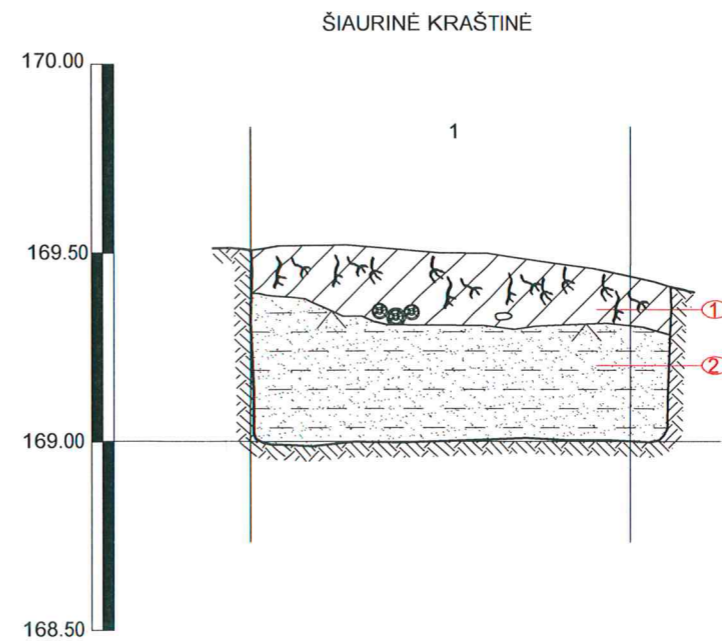
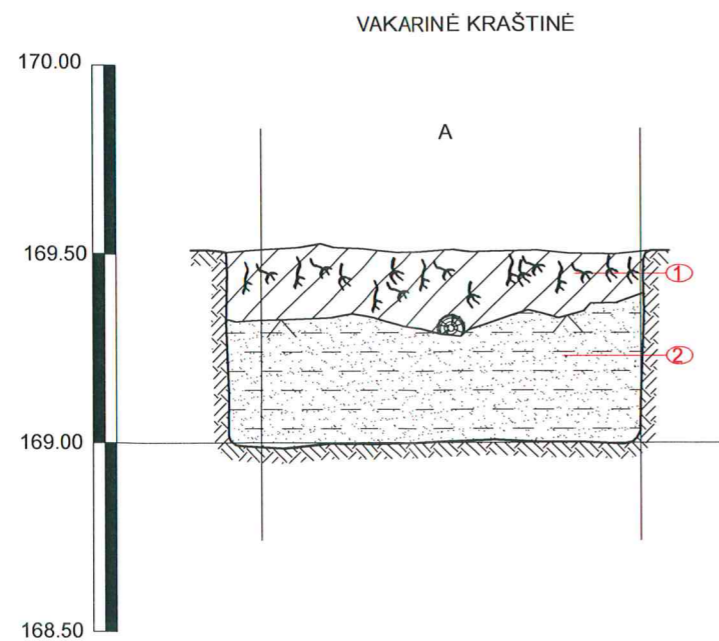
ARCHEOLOGAS	L. KVIZIKEVIČIUS	SUŽIONIŲ BUV. DVARO SODYBA	STADIJA	BRĖŽINYS	BRĖŽINIŲ
BRAIŽĖ	J. JURGELEVIČIUS			28	31
PERBRAIŽĖ	V. NOVOLINSKIENĖ		ŠURFAS Nr. 3 M 1: 20	ARCHEOLOGINIAI ŽVALGOMIEJI TYRIMAI	

VYŽULIONIŲ BUV. DVARO SODYBOS FRAGMENTŲ (926) TERITORIJOS 2011 m. ARCHEOLOGINIAI TYRIMAI



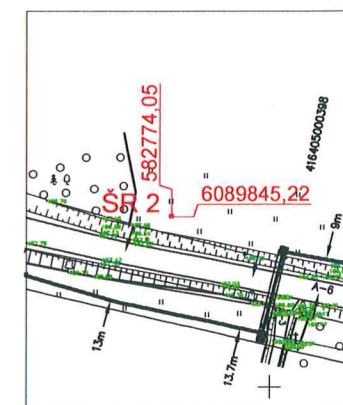
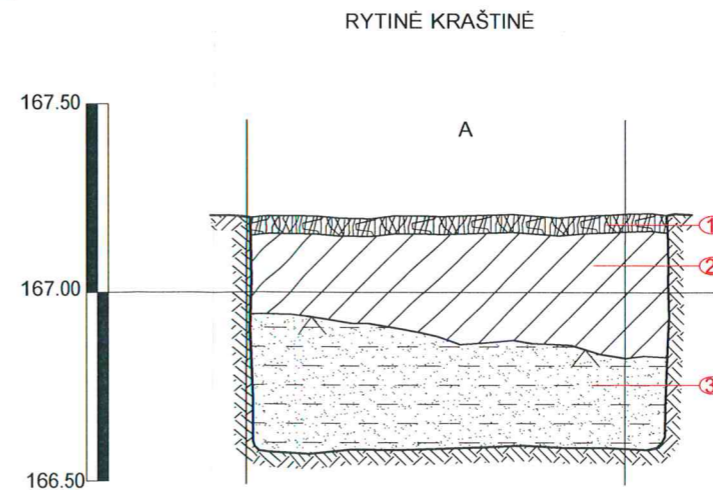
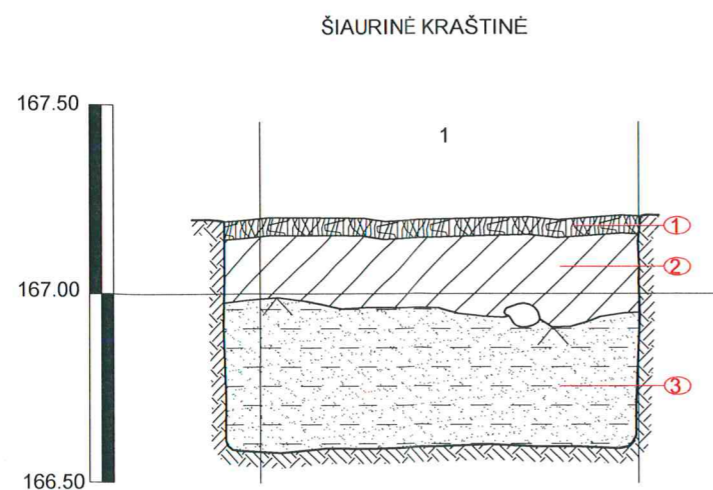
ARCHEOLOGAS	L. KVIZIKIČIUS	VYŽULIONIŲ BUV. DVARO SODYBOS FRAGMENTAI	STADIJA	BRĖŽINYS	BRĖŽINIŲ
BRAIŽĖ	G. RACKEVIČIUS			29	31
PERBRAIŽĖ	V. NOVOLINSKIENĖ				
		SITUACIJOS PLANAS M 1 : 1000	ARCHEOLOGIJOS ŽVALGOMIEJI TYRIMAI		

ŠURFAS Nr. 1

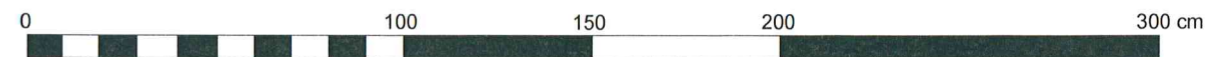


1. Pilkos spalvos gruntas peraugęs šaknimis.
2. Gelsvos spalvos smėlis su moliu - įžemis.

ŠURFAS Nr. 2



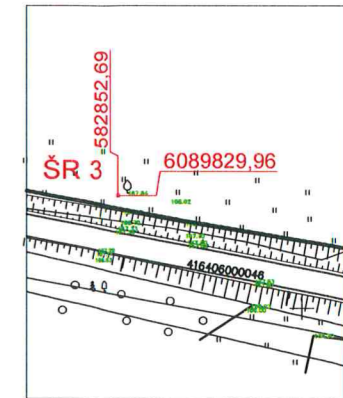
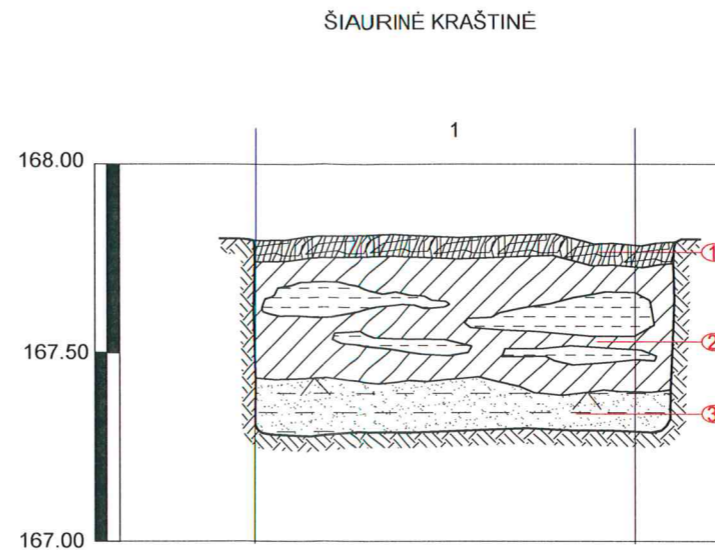
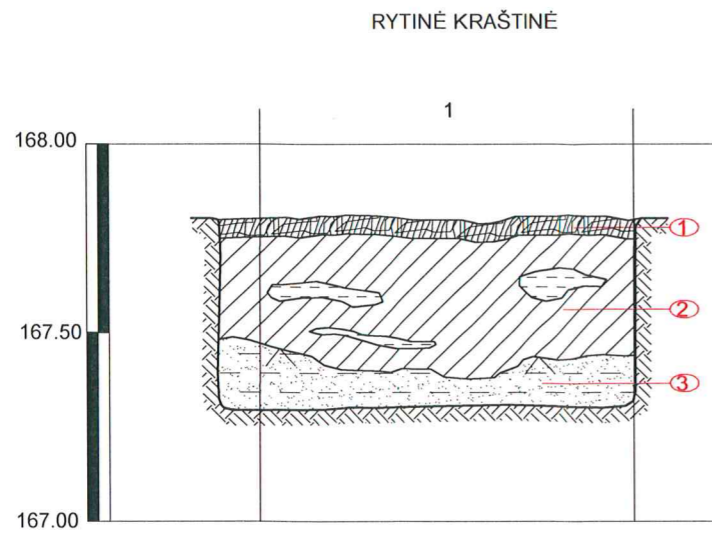
1. Velėna.
2. Pilkos spalvos gruntas (dirvožemis).
3. Gelsvos spalvos smėlis su moliu - įžemis.



ARCHEOLOGAS	L. KVIZIKVIČIUS		VYŽULIONIŲ BUV. DVARO SODYBOS FRAGMENTAI	STADIJA	BRĖŽINYS	BRĖŽINIŲ
BRAIŽĖ	G. RACKEVIČIUS				30	31
PERBRAIŽĖ	V. NOVOLINSKIENĖ			ŠURFAI Nr. 1, 2 M 1: 20	ARCHEOLOGIJOS ŽVALGOMIEJI TYRIMAI	

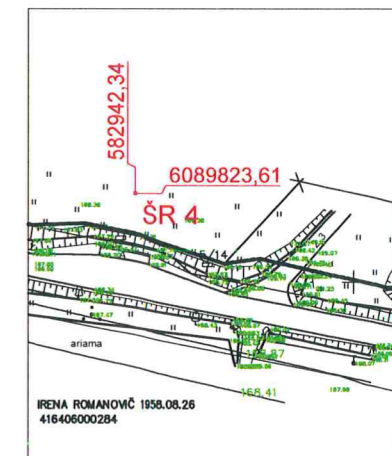
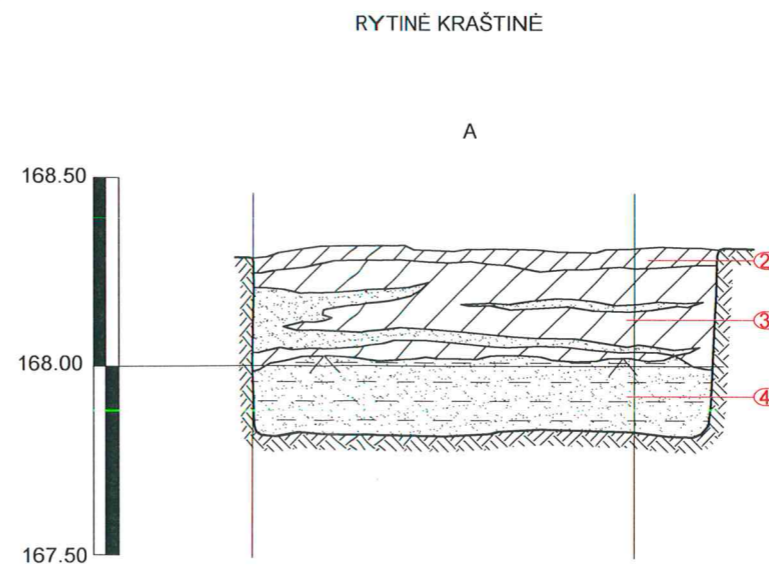
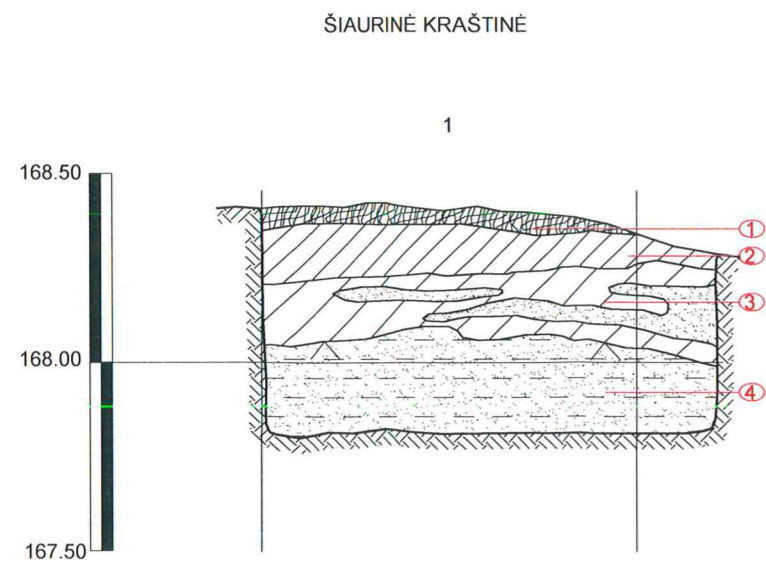
VYŽULIONIŲ BUV. DVARO SODYBOS FRAGMENTŲ (926) TERITORIJOS 2011 m. ARCHEOLOGINIAI TYRIMAI

ŠURFAS Nr. 3



1. Velėna.
2. Tamsiai pilkos spalvos gruntas su molio intarpais.
3. Pilkos spalvos smėlis, molis - įžemis.

ŠURFAS Nr. 4



1. Velėna.
2. Tamsiai pilkos spalvos gruntas.
3. Šviesiai pilkos spalvos gruntas su smėlio tarpsluoksniais.
4. Gelsvos spalvos smėlis, molis - įžemis.



ARCHEOLOGAS	L. KVIZIKVIČIUS		STADIJA	BRĖŽINYS	BRĖŽINIŲ
BRAIŽĖ	G. RACKEVIČIUS	VYŽULIONIŲ BUV. DVARO SODYBOS FRAGMENTAI		31	31
PERBRAIŽĖ	V. NOVOLINSKIENĖ				
		ŠURFAI Nr. 3, 4 M 1: 20	ARCHEOLOGIJOS ŽVALGOMIEJI TYRIMAI		