

FOTONUOTRAUKŲ SĄRAŠAS

- Fot.1** Plotas 1, gyl. 20-30 cm iš PV
- Fot.2** Plotas 1, gyl. 30-40 cm iš PV
- Fot.3** Plotas 1, gyl. 50-60 cm iš PV
- Fot.4** Plotas 1, kv.A/1-2, gyl. 40 cm, šukių lizdas 1 *in situ*
- Fot.5** Plotas 1, kv. B-C/3, gyl. 80 cm, ugniavietės molio padas
- Fot.6** Plotas 1, kv. B-C/3, gyl. 80 cm, ugniavietės molio padas
- Fot.7** Plotas 1, kv. B-C/3, gyl. 80 cm, ugniavietės molio padas
- Fot.8** Plotas 1, kv. B-C/3, gyl. 80 cm, ugniavietės molio padas
- Fot.9** Ploto 1 ŠR siena iš PV
- Fot.10** Ploto 1 PV siena iš PV
- Fot.11** Ploto 1 ŠV siena iš PR
- Fot.12** Ploto 1 PR siena iš ŠV
- Fot.13** Ploto 1 ŠV sienos fragmentas
- Fot.14** Ploto 1 PV sienos fragmentas
- Fot.15** Plotas 2, gyl. 30-60 cm iš P
- Fot.16** Ploto 2 Š sienos fragmentas
- Fot.17** Perkastos 1 viršutinė dalis, gyl. 50-180 cm iš ŠR
- Fot.18** Perkastos 1 apatinė dalis, gyl. 40-150 cm iš P
- Fot.19** Perkastos 1 ŠR sienos fragmentas
- Fot.20** Perkasa 2, gyl. 40-170 cm iš Š
- Fot.21** Perkastos 2 Š siena iš P
- Fot.22** Perkasa 3, gyl. 80-140 cm iš P
- Fot.23** Perkasa 3, gyl. 80-140 cm iš Š
- Fot.24** Perkastos 3 P siena iš Š
- Fot.25** Perkasa 4, gyl. 50-110 cm iš ŠR
- Fot.26** Perkastos 4 PV siena iš ŠR
- Fot.27** Perkasa 5, gyl. 50-60 cm iš Š
- Fot.28** Perkasa 5, gyl. 50-60 cm iš P

Fot.29 Perkasa 5, kv. A/54, gyl. 60-70 cm, akmenų sankaupa iš Š

Fot.30 Perkastos 5 V sienos fragmentas

Fot.31 Perkastos 5 P dalis, gyl. 120-180 cm iš Š

Fot.32 Perkastos 5 P siena iš Š

Fot.33 Ploto 1 archeologiniai radiniai - keramika

Fot.34 Ploto 1 archeologiniai radiniai - keramika

Fot.35 Ploto 1 archeologiniai radiniai - keramika

Fot.36 Ploto 1 archeologiniai radiniai - keramika

Fot.37 Ploto 1 archeologiniai radiniai – keramika

Fot.38 Perkaso 2 ir 5 archeologiniai radiniai

Fot.40 Ploto 1 archeologiniai radiniai

Fot.41 Ploto 1 archeologiniai radiniai

Fot.42 Ploto 1 archeologiniai radiniai

Fot.43 Ploto 1 archeologiniai radiniai

Fot.44 Perkastos 5 archeologiniai radiniai - keramika

Opstainių, Vilkyškių piliakalnio ir gyvenvietės, Pagėgių sav.
2009 m. archeologiniai tyrimai

Fotonuotraukos



Fot.1



Fot.2

Opstainių, Vilkyškių piliakalnio ir gyvenvietės, Pagėgių sav.
2009 m. archeologiniai tyrimai

Fotonuotraukos



Fot.3



Fot.4

Opstainių, Vilkyškių piliakalnio ir gyvenvietės, Pagėgių sav.

2009 m. archeologiniai tyrimai

Fotonuotraukos



Fot.5



Fot.6

Opstainių, Vilkyškių piliakalnio ir gyvenvietės, Pagėgių sav.

2009 m. archeologiniai tyrimai

Fotonuotraukos



Fot.7



Fot.8

Opstainių, Vilkyškių piliakalnio ir gyvenvietės, Pagėgių sav.

2009 m. archeologiniai tyrimai

Fotonuotraukos



Fot.9



Fot.10

Opstainių, Vilkyškių piliakalnio ir gyvenvietės, Pagėgių sav.

2009 m. archeologiniai tyrimai

Fotonuotraukos



Fot.11



Fot.12

Opstainių, Vilkyškių piliakalnio ir gyvenvietės, Pagėgių sav.
2009 m. archeologiniai tyrimai

Fotonuotraukos



Fot.13



Fot.14

Opstainių, Vilkyškių piliakalnio ir gyvenvietės, Pagėgių sav.
2009 m. archeologiniai tyrimai

Fotonuotraukos



Fot.15



Fot.16

Opstainių, Vilkyškių piliakalnio ir gyvenvietės, Pagėgių sav.

2009 m. archeologiniai tyrimai

Fotonuotraukos



Fot.17



Fot.18

Opstainių, Vilkyškių piliakalnio ir gyvenvietės, Pagėgių sav.

2009 m. archeologiniai tyrimai

Fotonuotraukos



Fot.19



Fot.20

Opstainių, Vilkyškių piliakalnio ir gyvenvietės, Pagėgių sav.
2009 m. archeologiniai tyrimai

Fotonuotraukos



Fot.21



Fot.22

Opstainių, Vilkyškių piliakalnio ir gyvenvietės, Pagėgių sav.

2009 m. archeologiniai tyrimai

Fotonuotraukos



Fot.23



Fot.24

Opstainių, Vilkyškių piliakalnio ir gyvenvietės, Pagėgių sav.

2009 m. archeologiniai tyrimai

Fotonuotraukos



Fot.25



Fot.25

Opstainių, Vilkyškių piliakalnio ir gyvenvietės, Pagėgių sav.

2009 m. archeologiniai tyrimai

Fotonuotraukos



Fot.27



Fot.28

Opstainių, Vilkyškių piliakalnio ir gyvenvietės, Pagėgių sav.

2009 m. archeologiniai tyrimai

Fotonuotraukos



Fot.29



Fot.30

Opstainių, Vilkyskių piliakalnio ir gyvenvietės, Pagėgių sav.

2009 m. archeologiniai tyrimai

Fotonuotraukos



Fot.31

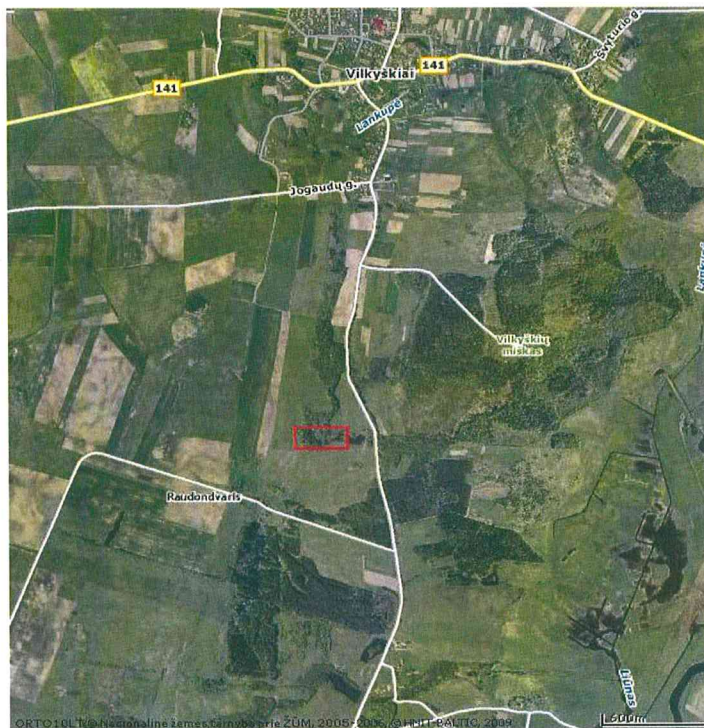


Fot.32

Opstainių, Vilkyškių piliakalnio ir gyvenvietės (23812), Pagėgių sav.

2009 m. archeologiniai tyrimai


Situacijos planai



Opstainių, Vilkyškių piliakalnio ir gyvenvietės, Pagėgių sav.

2009 m. archeologiniai tyrimai

Archeologiniai radiniai




Fot.34

1 - inv. Nr.189; 2 – inv.Nr.178; 3 - inv. Nr.187; 4 – inv.Nr.207; 5 - inv. Nr.175; 6 – inv.Nr.185

Opstainių, Vilkyškių piliakalnio ir gyvenvietės, Pagėgių sav.

2009 m. archeologiniai tyrimai

Archeologiniai radiniai




Fot.35

1 - inv. Nr.781; 2 – inv.Nr.884; 3 - inv. Nr.920; 4 – inv.Nr.894; 5 - inv. Nr.782; 6 – inv.Nr.899

Opstainių, Vilkyškių piliakalnio ir gyvenvietės, Pagėgių sav.

2009 m. archeologiniai tyrimai

Archeologiniai radiniai




Fot.36

1 – inv. Nr.323; 2 – inv.Nr.348; 3 - inv. Nr.378; 4 – inv.Nr.371; 5 - inv. Nr.345; 6 – inv.Nr.379; 7 –
inv.Nr.342

Opstainių, Vilkyškių piliakalnio ir gyvenvietės, Pagėgių sav.

2009 m. archeologiniai tyrimai

Archeologiniai radiniai



Fot.37

1 - inv. Nr.499; 2 – inv.Nr.492; 3 - inv. Nr.511; 4 – inv.Nr.503; 5 - inv. Nr.488; 6 – inv.Nr.486; 7 -
inv. Nr.497; 8 – inv.Nr.496

Opstainių, Vilkyškių piliakalnio ir gyvenvietės, Pagėgių sav.

2009 m. archeologiniai tyrimai

Archeologiniai radiniai



Fot.38

1 - inv. Nr.1453; 2 – inv.Nr.1451; 3 - inv. Nr.1447; 4 – inv.Nr.1448; 5 - inv. Nr.1455; 6 –
inv.Nr.1454

Opstainių, Vilkyškių piliakalnio ir gyvenvietės, Pagėgių sav.

2009 m. archeologiniai tyrimai

Archeologiniai radiniai



Fot.39

1 - inv. Nr.943; 2 – inv.Nr.944; 3 - inv. Nr.937; 4 – inv.Nr.935

Opstainių, Vilkyškių piliakalnio ir gyvenvietės, Pagėgių sav.

2009 m. archeologiniai tyrimai

Archeologiniai radiniai



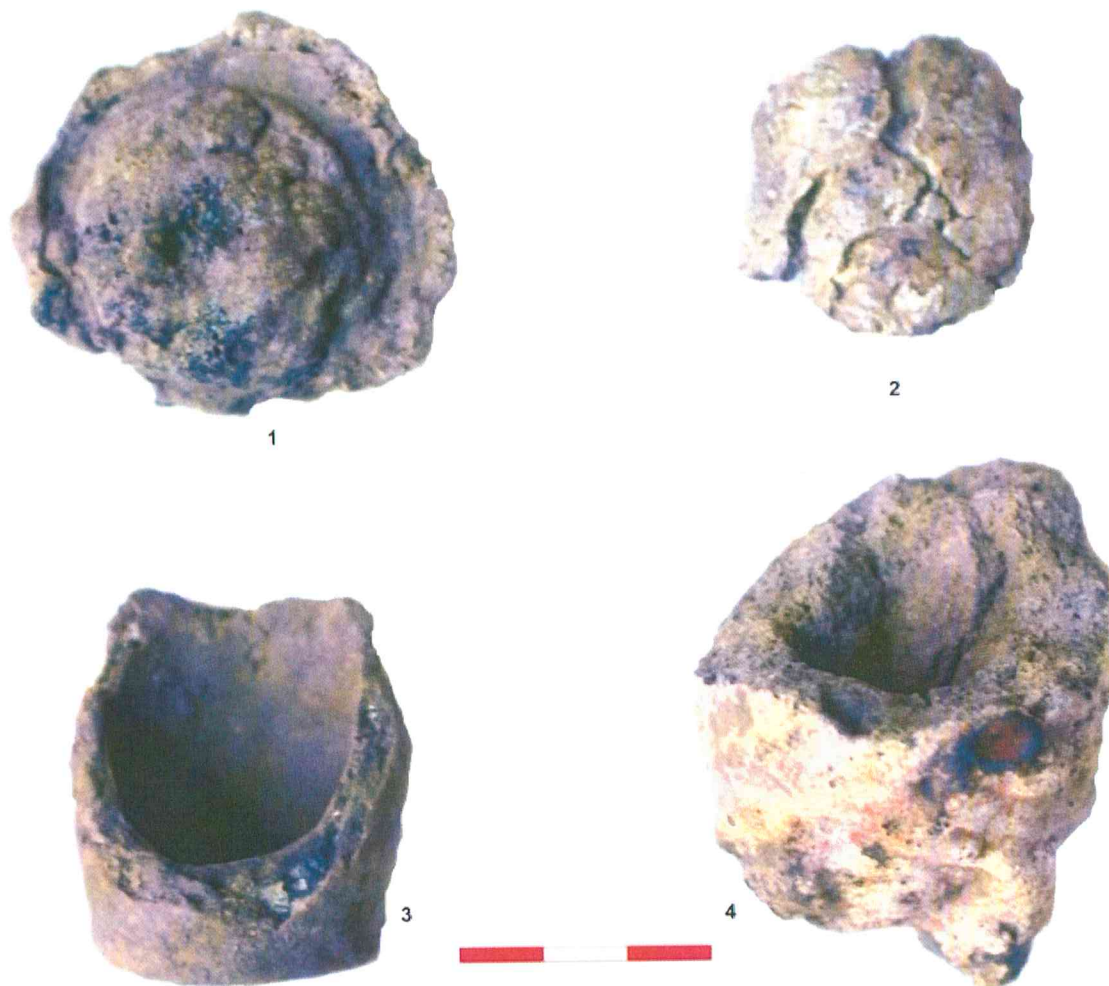
Fot.40

1 - inv. Nr.938; 2 – inv.Nr.936; 3 - inv. Nr.939

Opstainių, Vilkyškių piliakalnio ir gyvenvietės, Pagėgių sav.

2009 m. archeologiniai tyrimai

Archeologiniai radiniai



Fot.41

1 - inv. Nr.926; 2 – inv.Nr.927; 3 - inv. Nr.940; 4 – inv.Nr.933

Opstainių, Vilkyškių piliakalnio ir gyvenvietės, Pagėgių sav.

2009 m. archeologiniai tyrimai

Archeologiniai radiniai




Fot.42

1 - inv. Nr.922; 2 – inv.Nr.941

Opstainių, Vilkyškių piliakalnio ir gyvenvietės, Pagėgių sav.

2009 m. archeologiniai tyrimai

Archeologiniai radiniai




Fot.43

1 - inv. Nr.925; 2 – inv.Nr.945; 3 - inv. Nr.923; 4 – inv.Nr.934

Opstainių, Vilkyškių piliakalnio ir gyvenvietės, Pagėgių sav.

2009 m. archeologiniai tyrimai

Archeologiniai radiniai



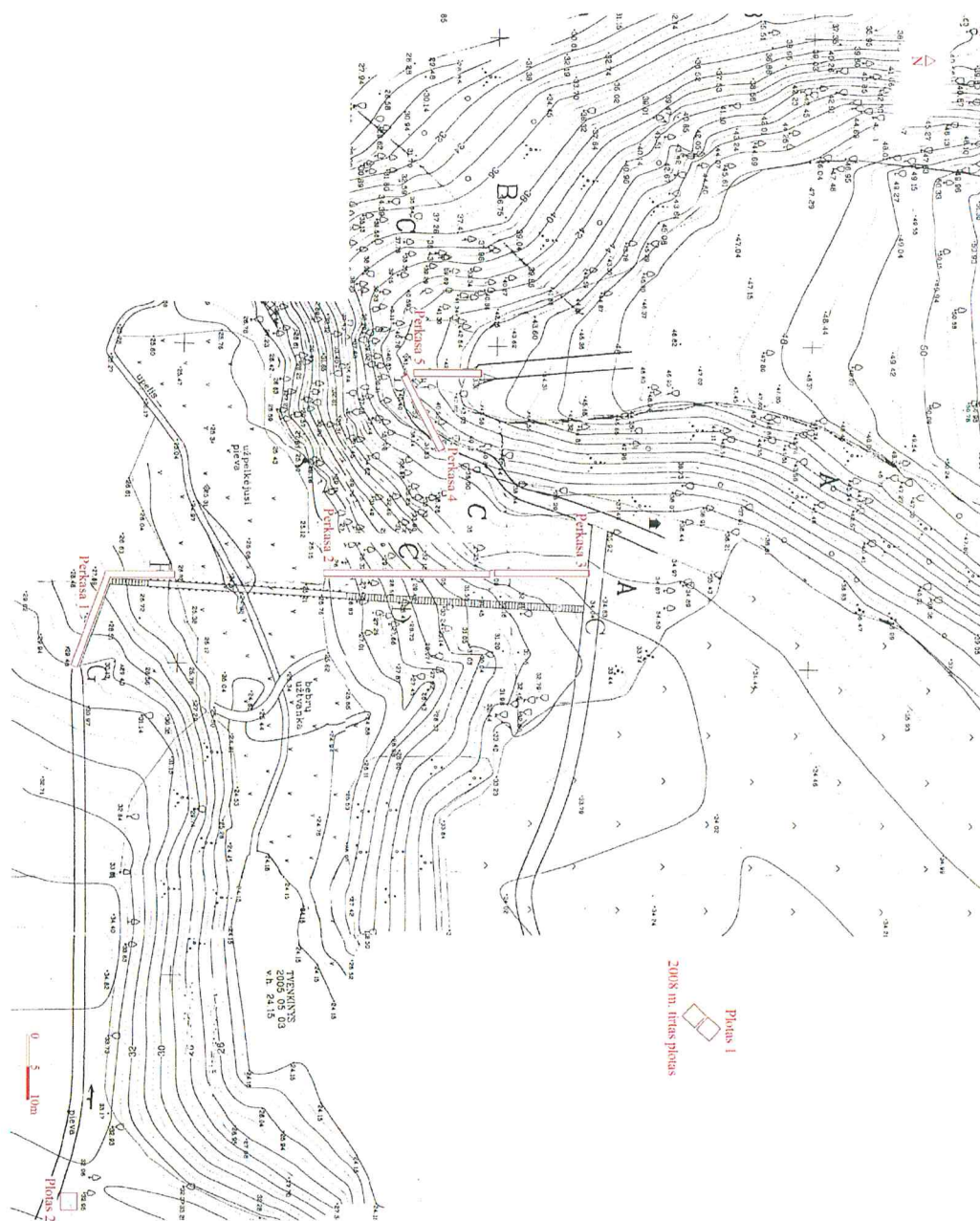
Fot.44

1- inv.Nr.1344; 2- inv.Nr.1347; 3- inv.Nr.1346; 4- inv.Nr.1343; 5- inv.Nr.1342, 6- inv.Nr.1345

Opstainių, Vilkyškių piliakalnio ir gyvenvietės (23812), Pagėgių sav.

2009 m. archeologiniai tyrimai

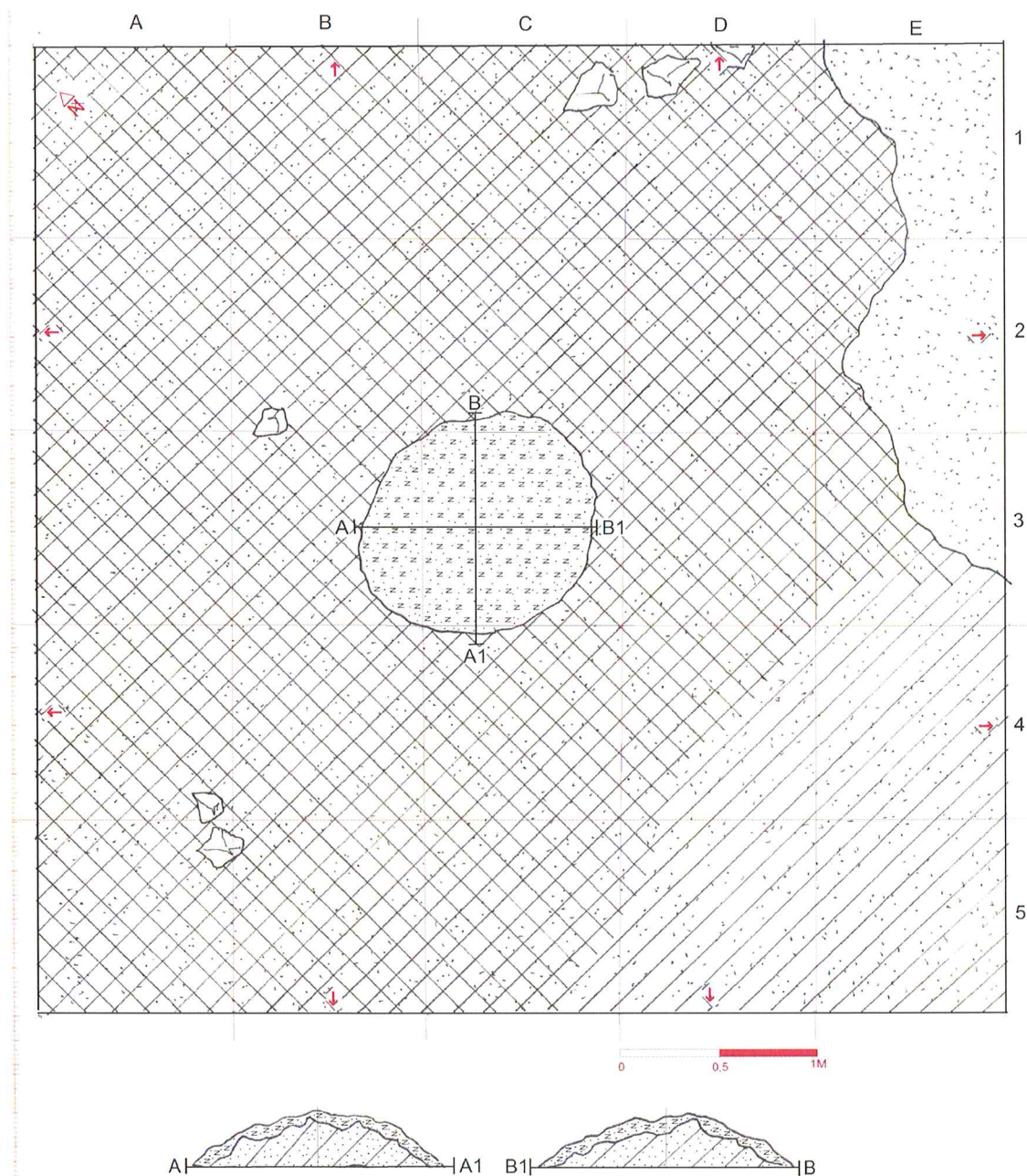
Tyrinėtų vietų situacijos planas



Opstainių, Vilkyškių piliakalnio ir gyvenvietės (23812),

Pagėgių sav. 2009 m. archeologiniai tyrimai

Ploto 1 planas, gyl. 60-80 cm



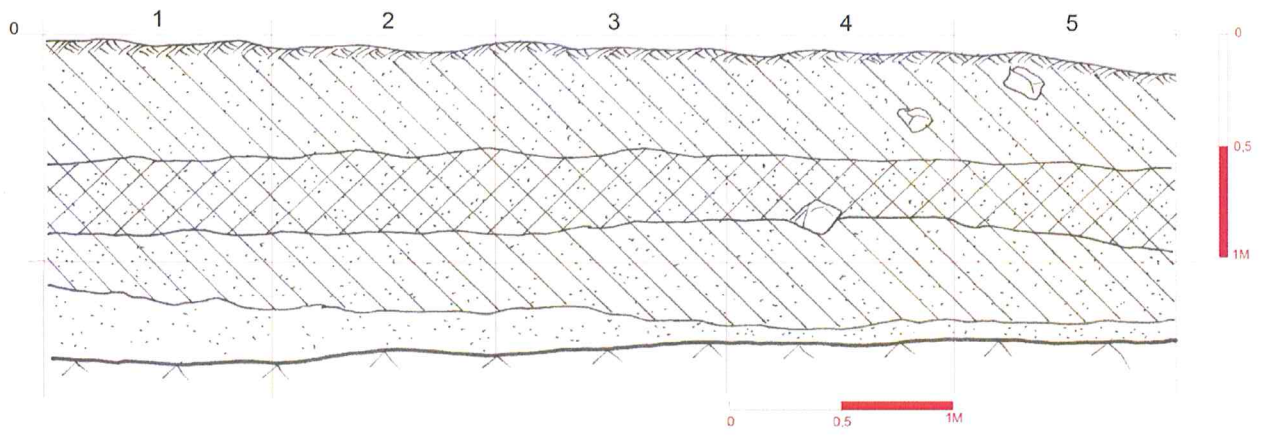
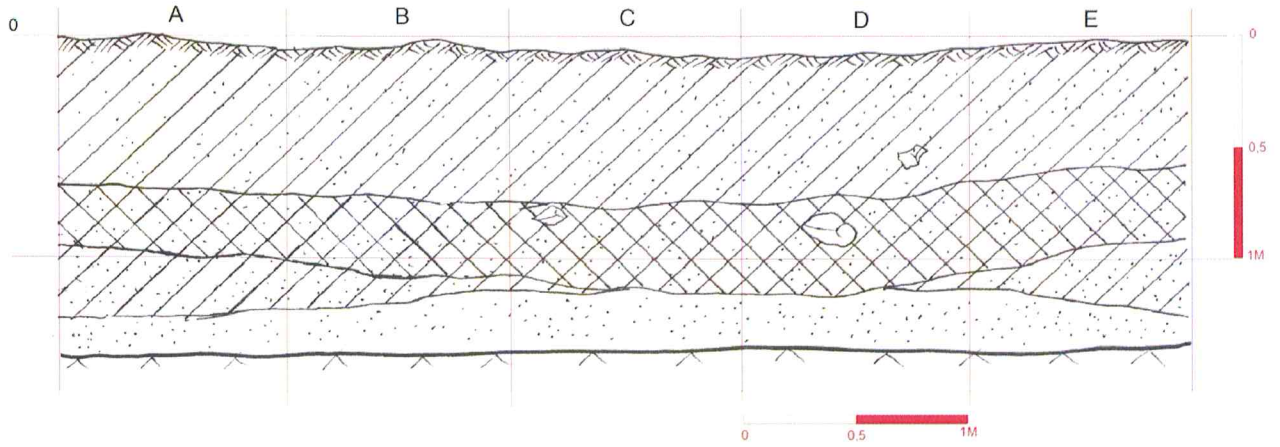
Brėžinys 1

Opstainių, Vilkyškių piliakalnio ir gyvenvietės (23812),

Pagėgių sav. 2009 m. archeologiniai tyrimai

Ploto 1 sienų pjūviai

ŠR siena

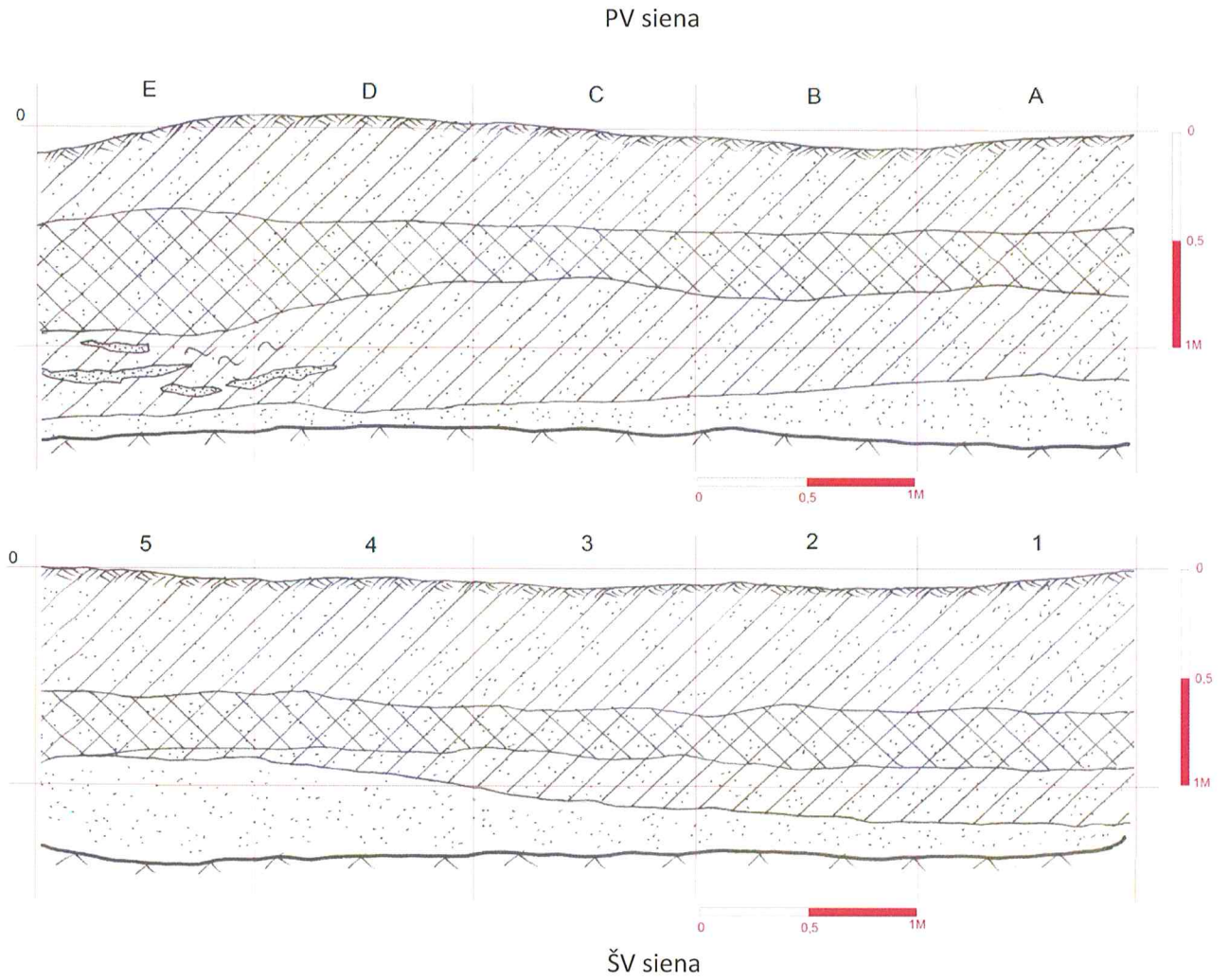


PR siena

Brėžinys 2

Opstainių, Vilkyškių piliakalnio ir gyvenvietės (23812),
Pagėgių sav. 2009 m. archeologiniai tyrimai

Ploto 1 sienos pjūviai

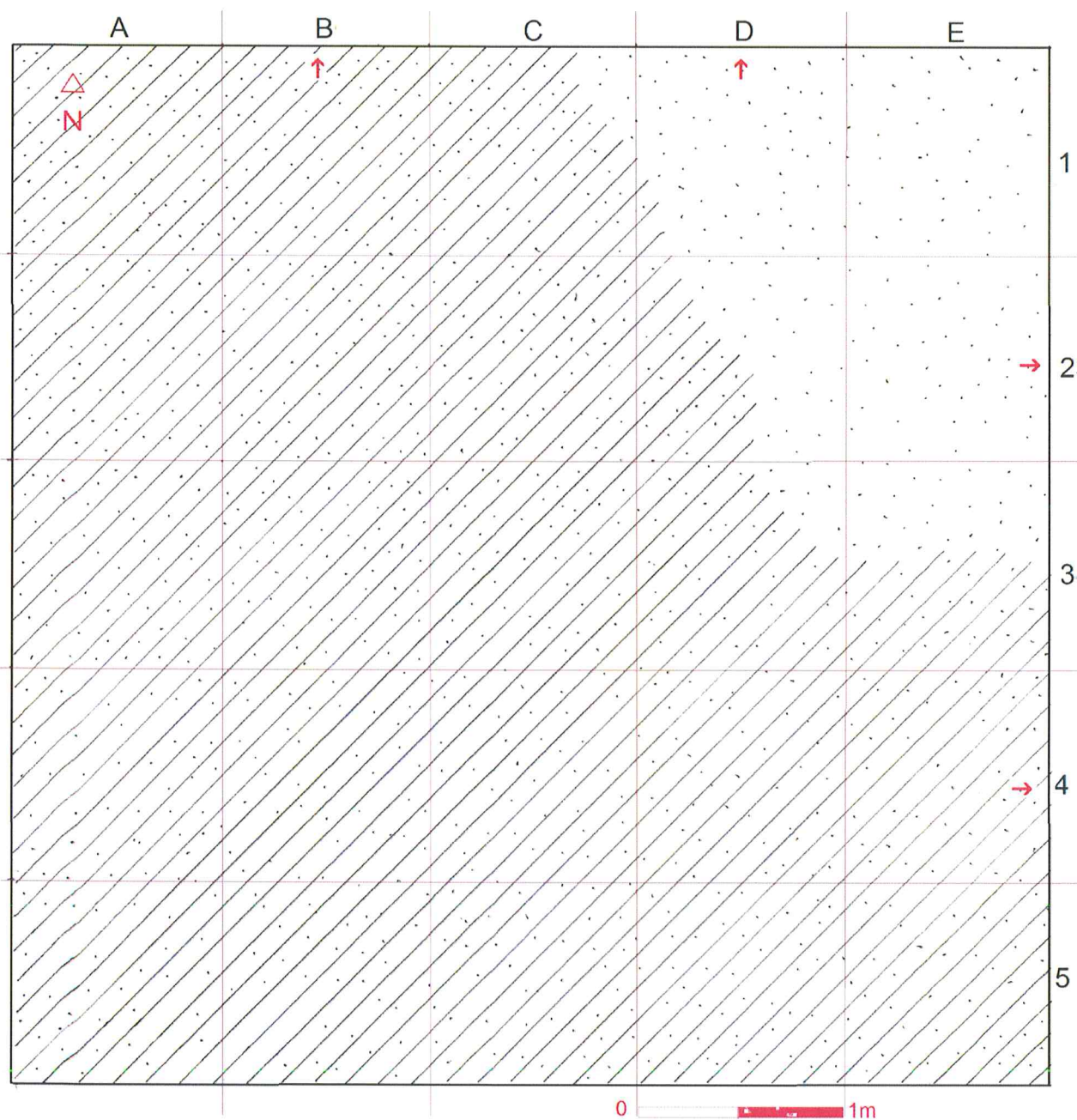


Brėžinys 3

Opstainių, Vilkyškių piliakalnio ir gyvenvietės (23812),

Pagėgių sav. 2009 m. archeologiniai tyrimai

Ploto 2 planas, gyl. 25-35 cm



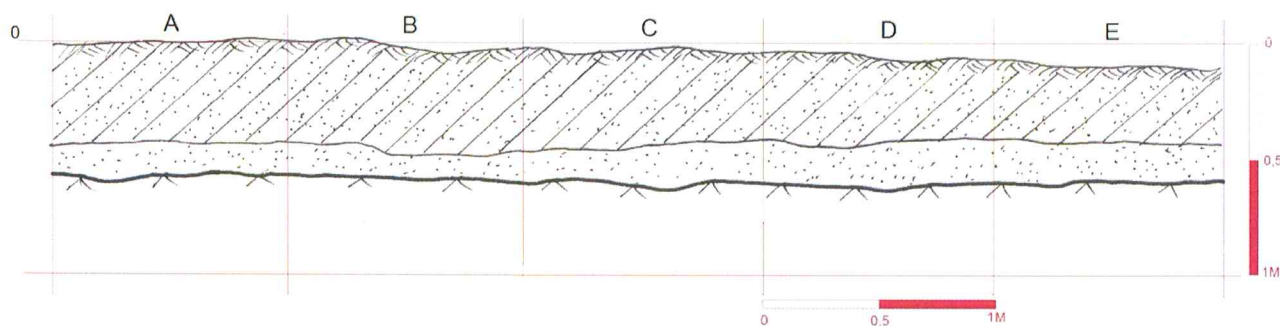
Brėžinys 4

Opstainių, Vilkyškių piliakalnio ir gyvenvietės (23812),

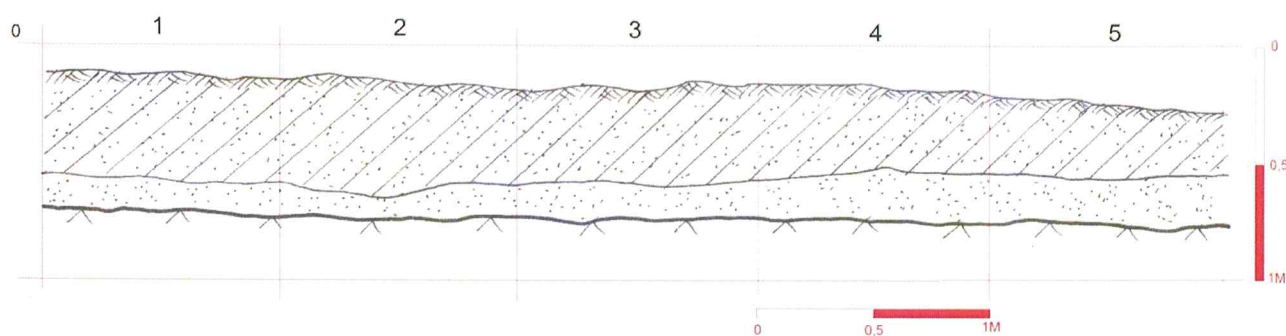
Pagėgių sav. 2009 m. archeologiniai tyrimai

Ploto 2 sienų pjūviai

Š siena



R siena

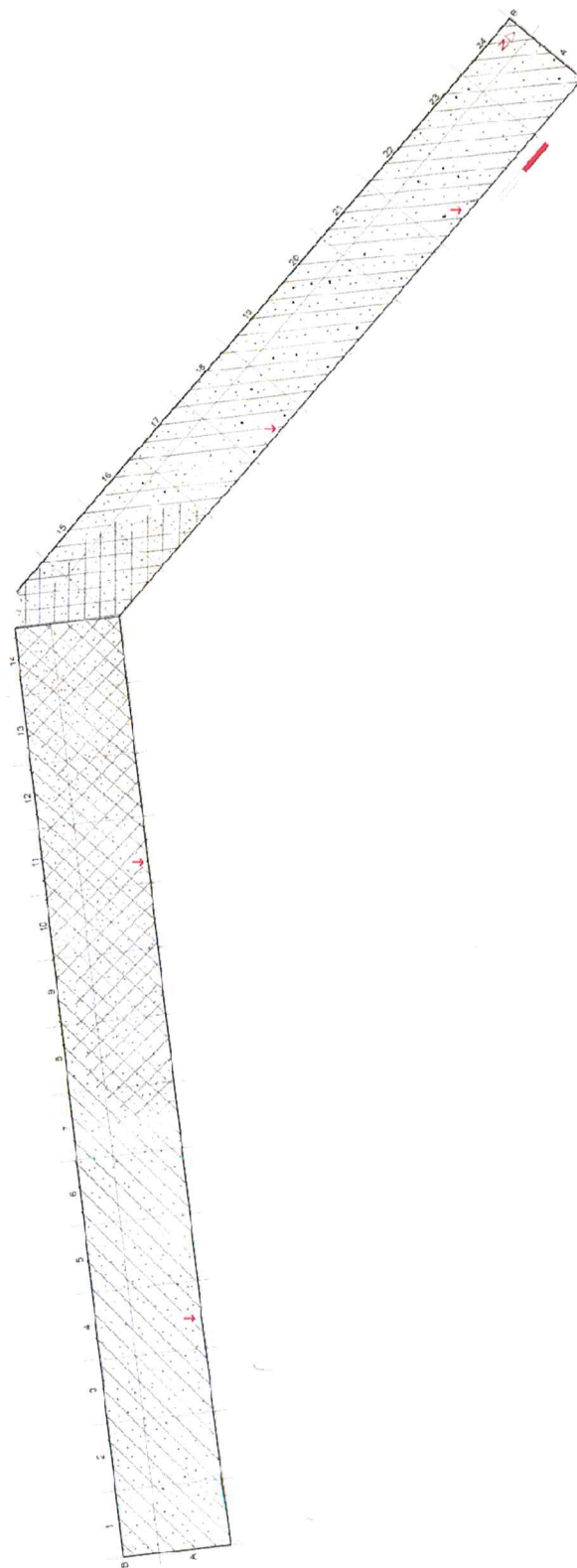


Brėžinys 5

Opstainių, Vilkyškių piliakalnio ir gyvenvietės, Pagėgių sav.

2009 m. archeologiniai tyrimai

Perkasos 1 planas, gyl. 50-180 cm

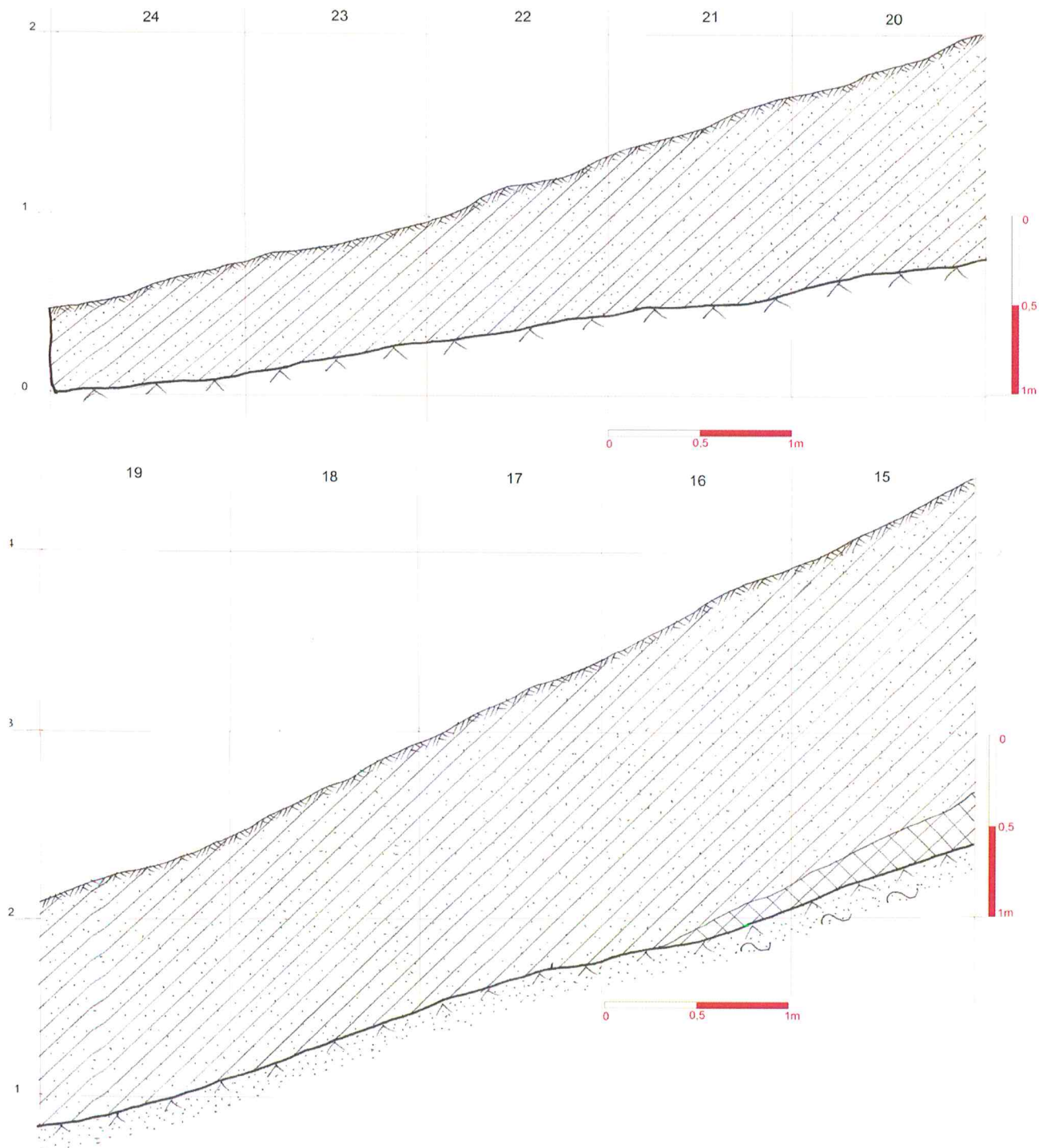


Brėžinys 6

Opstainių, Vilkyškių piliakalnio ir gyvenvietės, Pagėgių sav.

2009 m. archeologiniai tyrimai

Perkasa 1, R sienos pjūvis

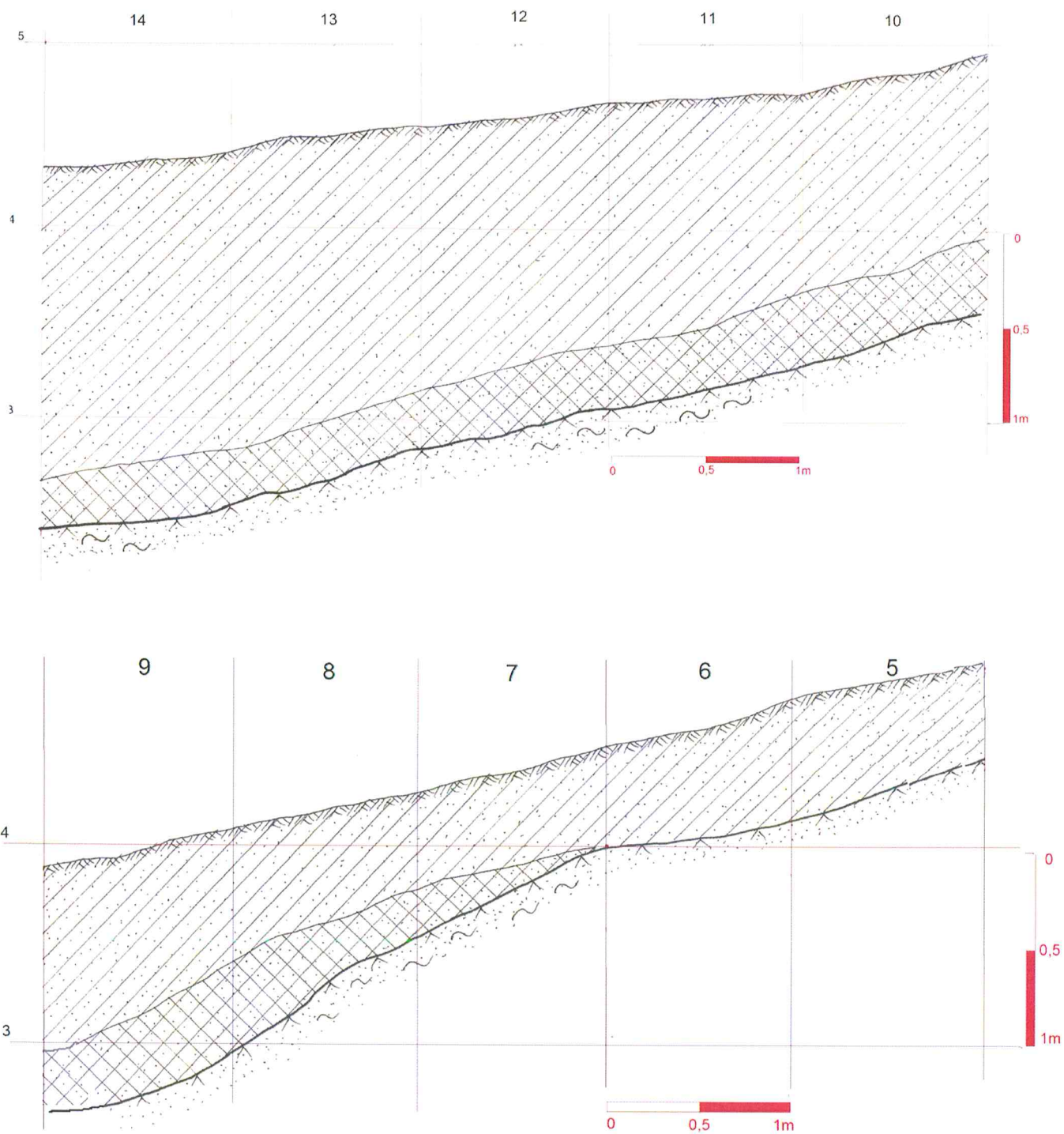


Brėžinys 7

Opstainių, Vilkyškių piliakalnio ir gyvenvietės, Pagėgių sav.

2009 m. archeologiniai tyrimai

Perkasa 1, ŠR sienos pjūvis

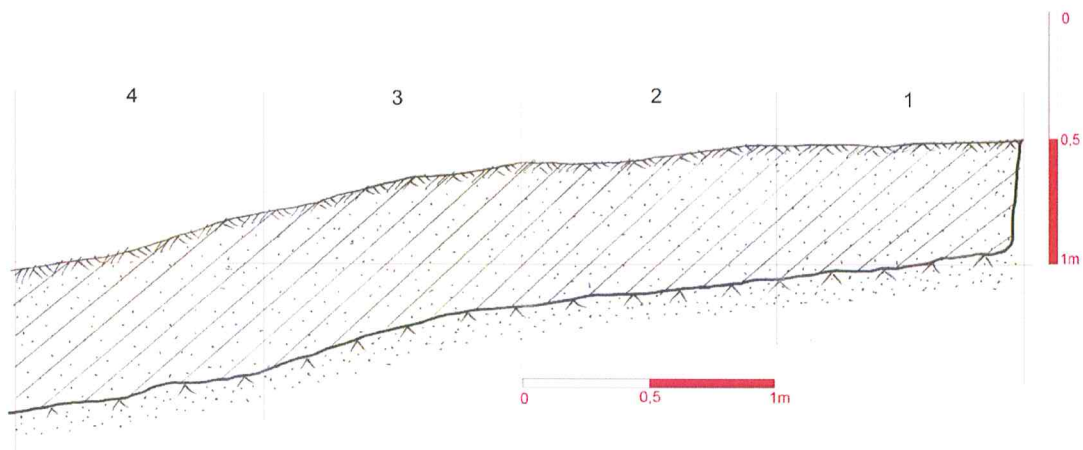


Brėžinys 8

Opstainių, Vilkyškių piliakalnio ir gyvenvietės, Pagėgių sav.

2009 m. archeologiniai tyrimai

Perkasa 1, ŠR sienos pjūvis

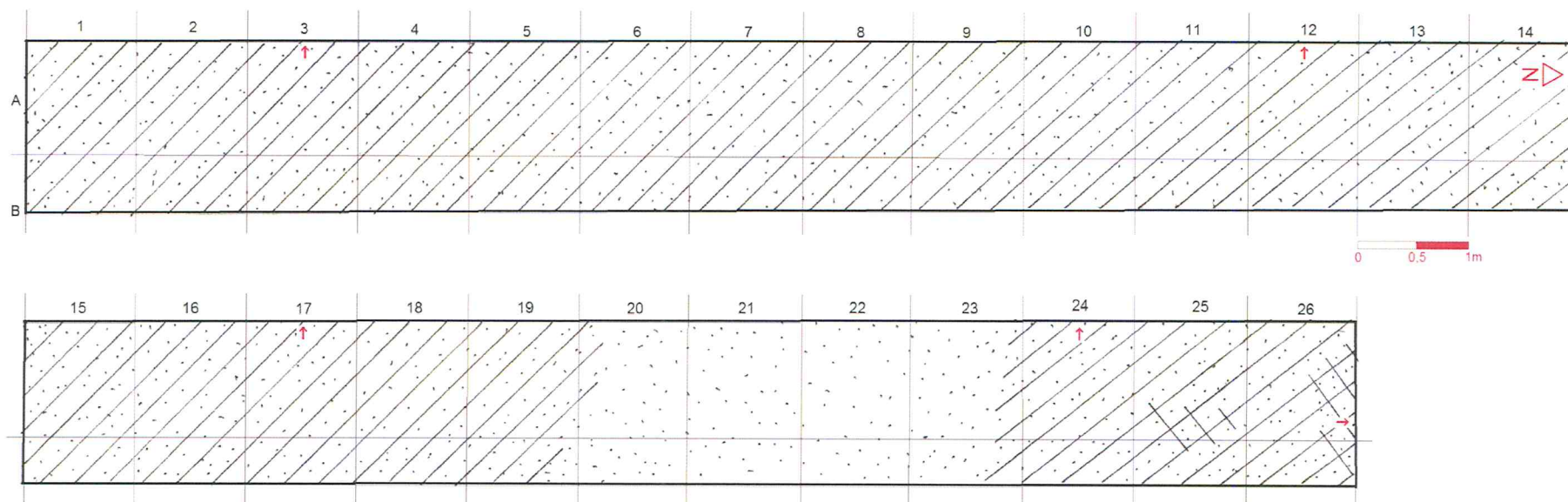


Brėžinys 9

Opstainių, Vilkyškių piliakalnio ir gyvenvietės, Pagėgių sav.

2009 m. archeologiniai tyrimai

Perkasos 2 planas, gyl. 30-100 cm

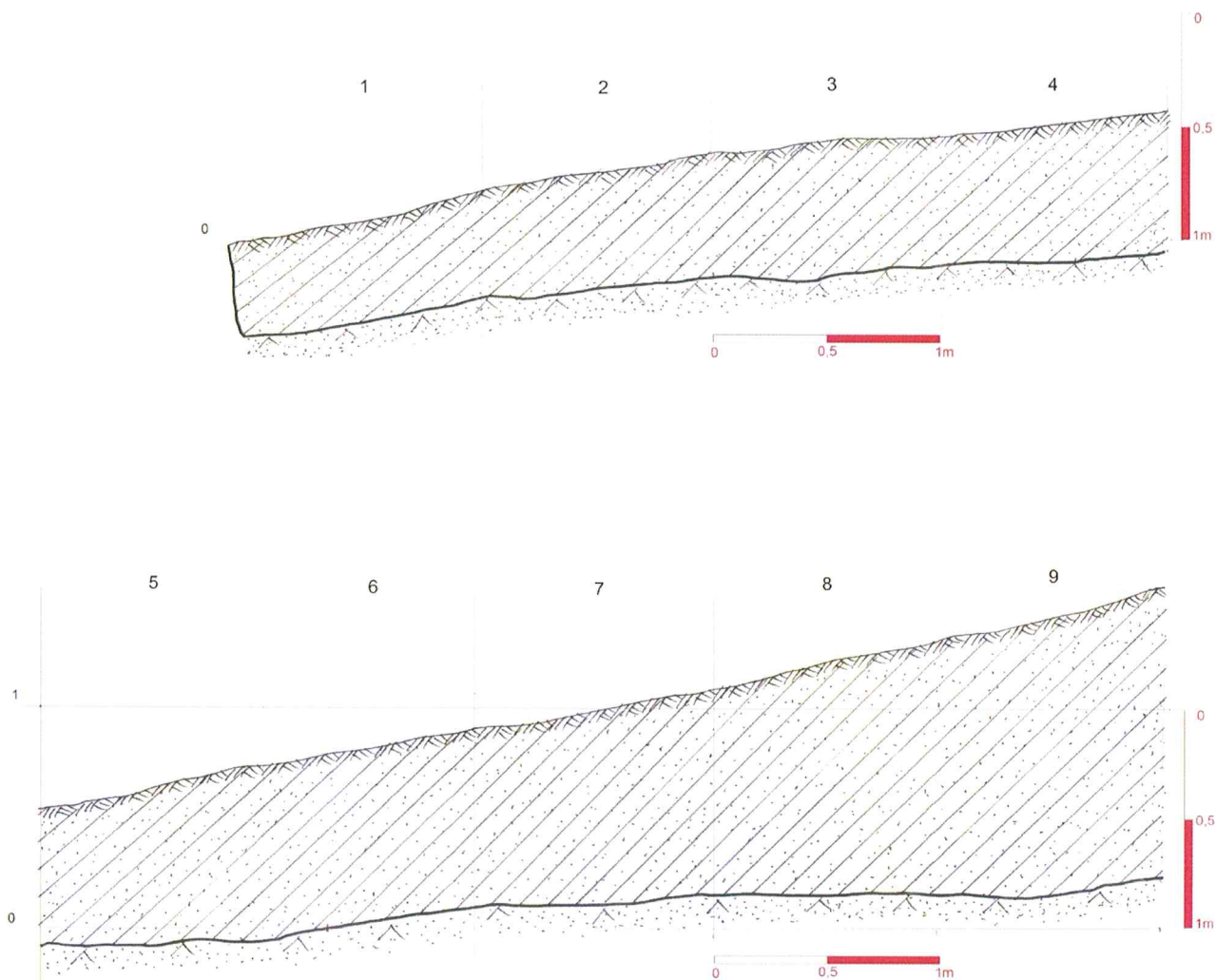


Brėžinys 10

Opstainių, Vilkyškių piliakalnio ir gyvenvietės, Pagėgių sav.

2009 m. archeologiniai tyrimai

Perkasa 2, V sienos pjūvis

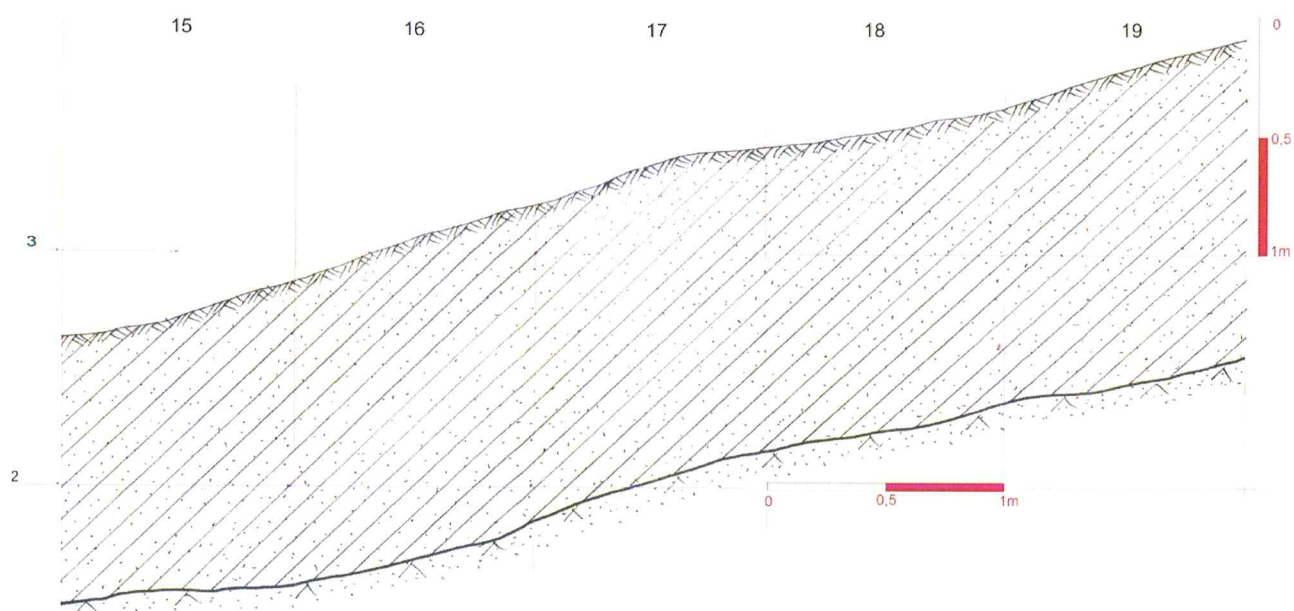



Brėžinys 11

Opstainių, Vilkyškių piliakalnio ir gyvenvietės, Pagėgių sav.

2009 m. archeologiniai tyrimai

Perkasa 2, V sienos pjūvis

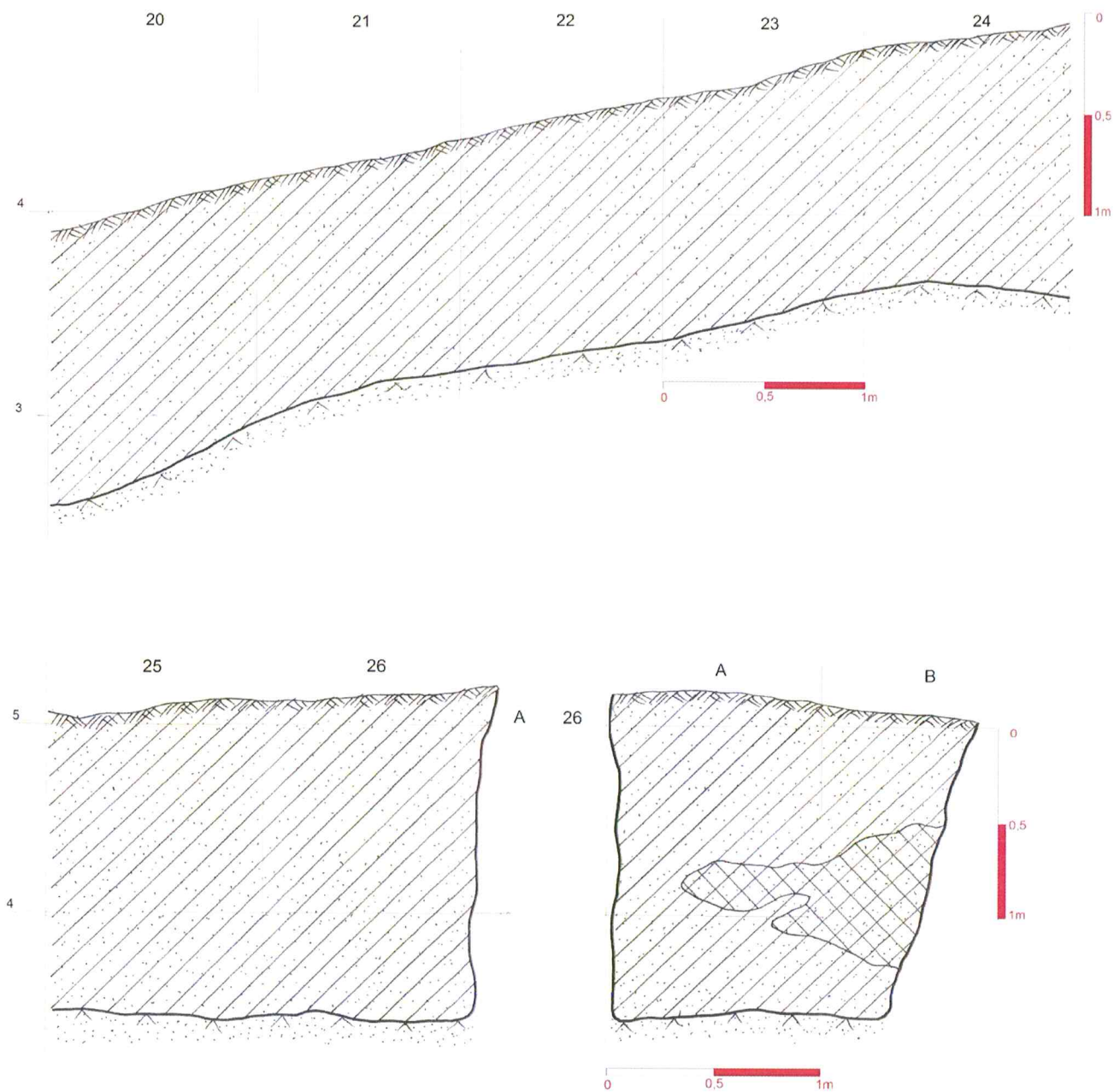


Brėžinys 12

Opstainių, Vilkyškių piliakalnio ir gyvenvietės, Pagėgių sav.

2009 m. archeologiniai tyrimai

Perkasa 2, V sienos pjūvis



Brėžinys 13

Opstainių, Vilkyškių piliakalnio ir gyvenvietės (23812),

Pagėgių sav. 2009 m. archeologiniai tyrimai

Perkasos 3 planas, gyl. 50-70 cm



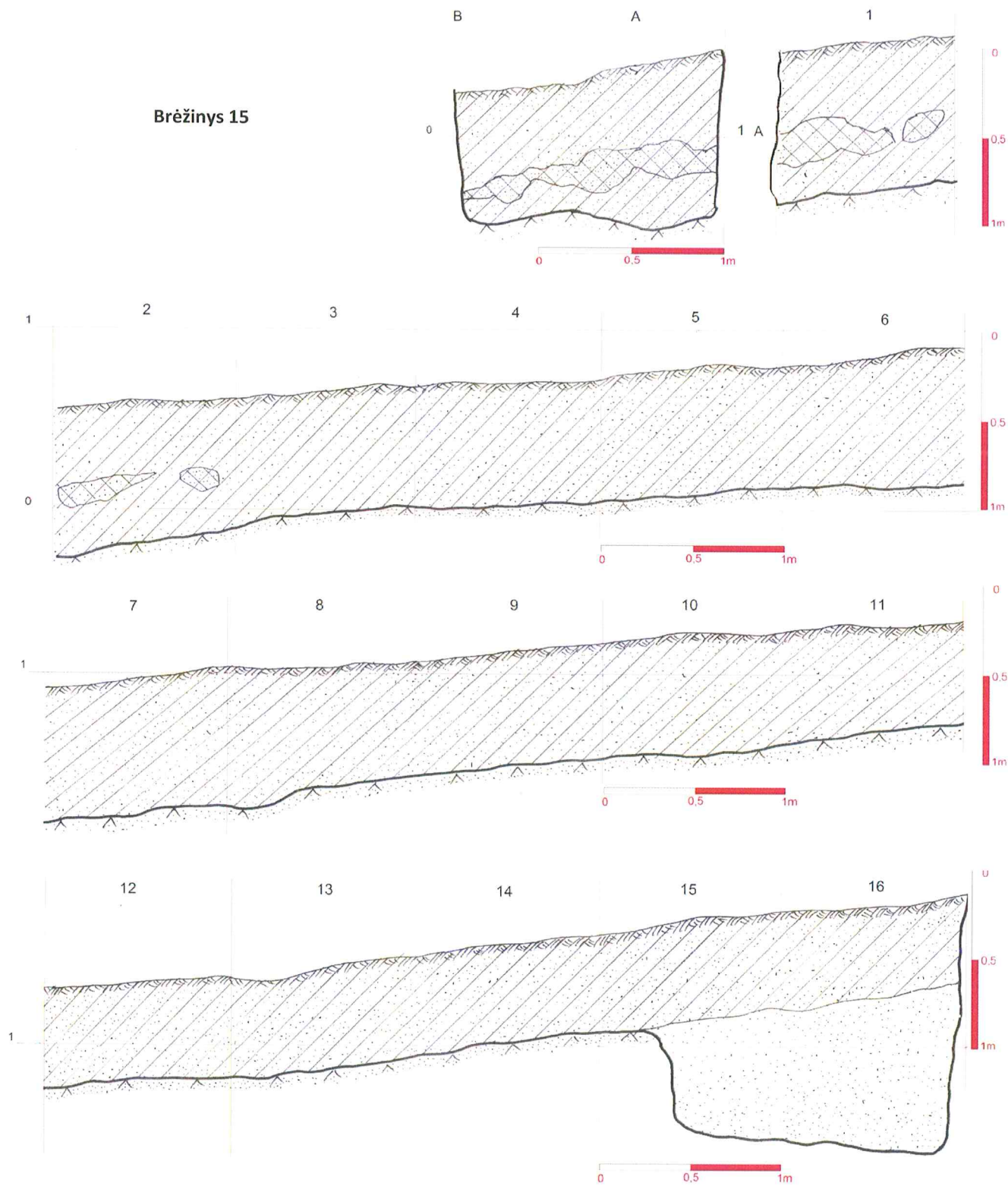
Brėžinys 14

Opstainių, Vilkyškių piliakalnio ir gyvenvietės (23812),

Pagėgių sav. 2009 m. archeologiniai tyrimai

Perkasa 3, P ir V sienų pjūviai

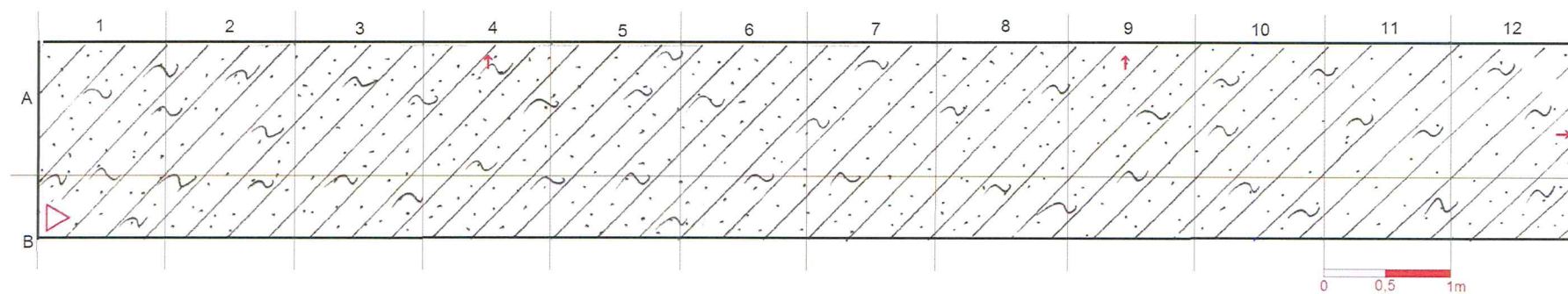
Brėžinys 15



Opstainių, Vilkyškių piliakalnio ir gyvenvietės (23812),

Pagėgių sav. 2009 m. archeologiniai tyrimai

Perkasos 4 planas, gyl. 50-70 cm

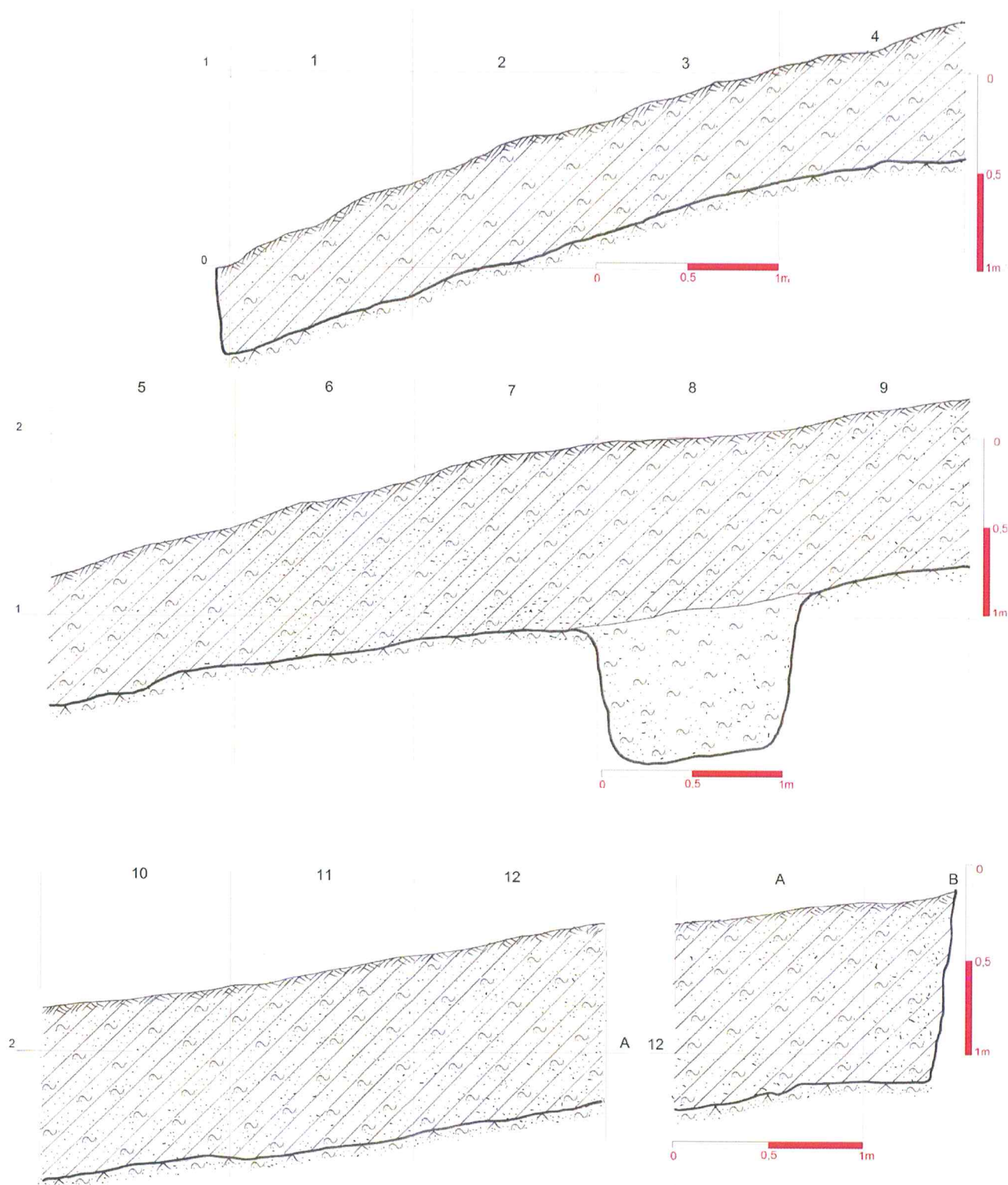


Brėžinys 16

Opstainių, Vilkyškių piliakalnio ir gyvenvietės (23812),

Pagėgių sav. 2009 m. archeologiniai tyrimai

Perkasa 4, PV ir ŠR sienų pjūviai

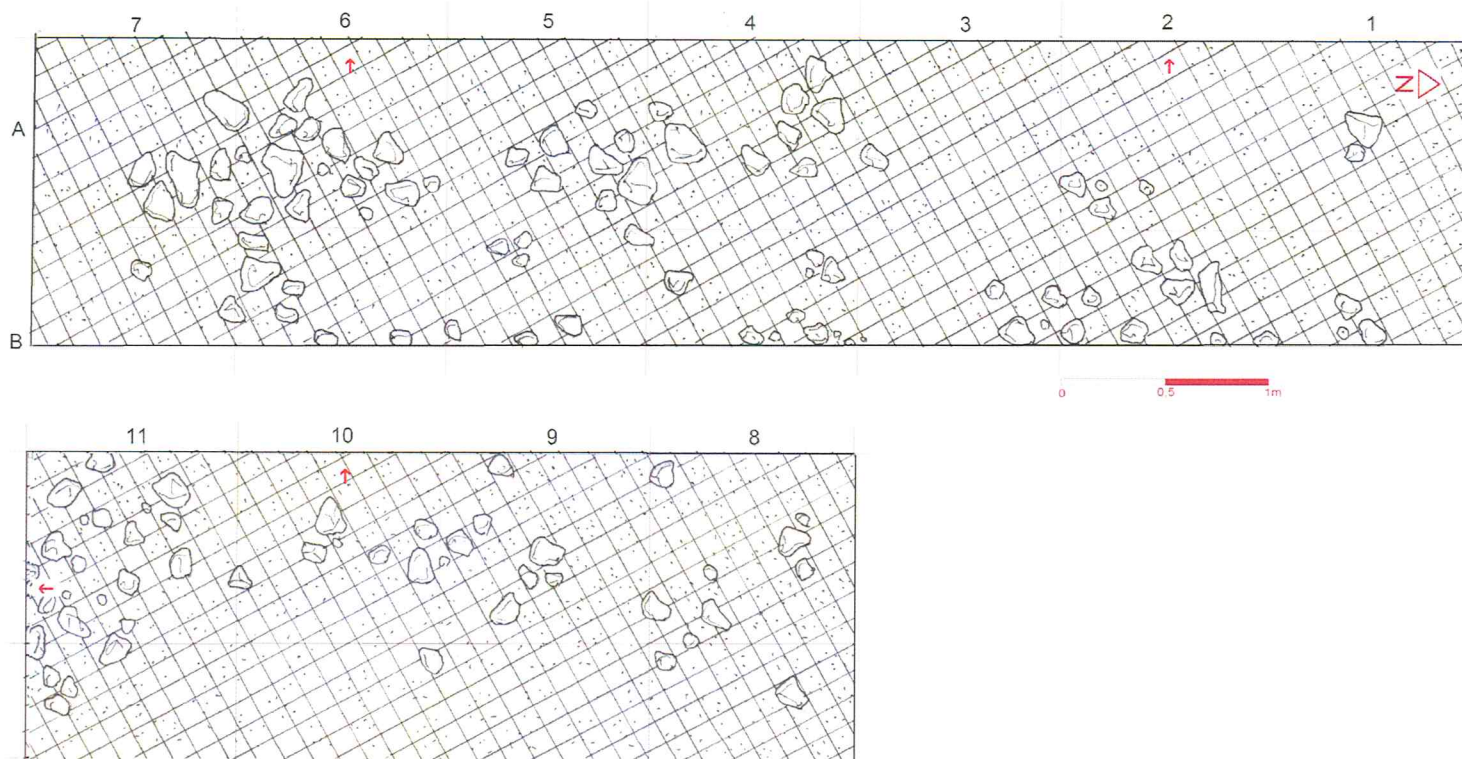


Brėžinys 17

Opstainių, Vilkyškių piliakalnio ir gyvenvietės (23812),

Pagėgių sav. 2009 m. archeologiniai tyrimai

Perkasos 5 planas, gyl. 50-70 cm



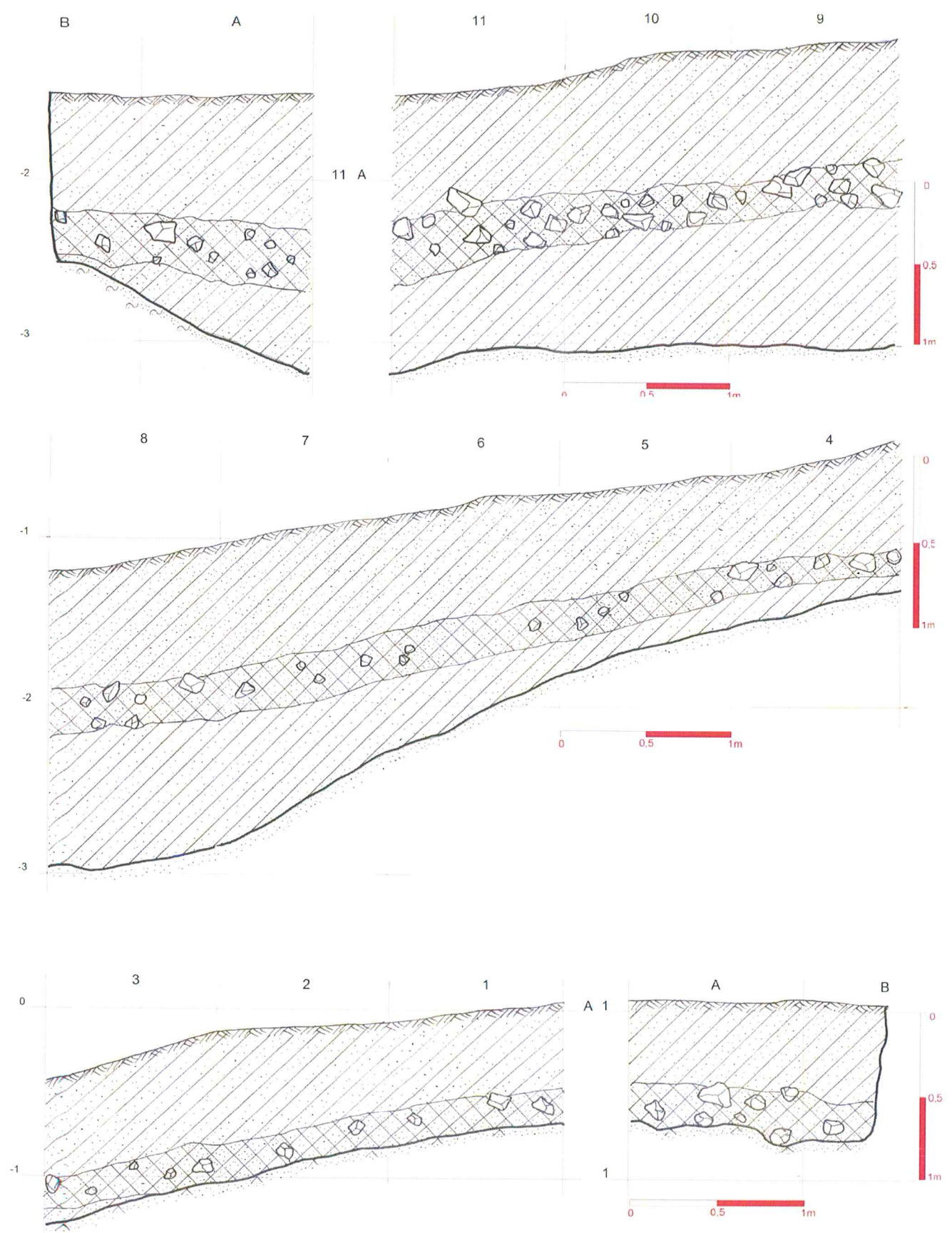
Brėžinys 18

Opstainių, Vilkyškių piliakalnio ir gyvenvietės (23812),

Pagėgių sav. 2009 m. archeologiniai tyrimai

Perkasa 5, V ir Š sienų pjūviai

Brėžinys 19



Kultūros paveldo departamentui,
Mokslinei archeologijos komisijai

ARCHEOLOGINIŲ TYRIMŲ PROGRAMOS PROJEKTAS

Vilnius,
2009-06-30

Objekto pavadinimas: Vilkyškių (Opstainių I) piliakalnis ir senovės gyvenvietė,
Pagėgių sav.

Tyrimų tikslas: Klaidėdos universiteto Humanitarinių mokslų fakulteto Istorijos katedra nuo 2008 m. Vilkyškiuose organizuoja istorijos specialybės studentų archeologinę praktiką. Pernai metais praktikos metu buvo tyrinėta senovės gyvenvietės dalis į rytus nuo piliakalnio (vad. dr. G. Zabiela) . Iširtas 25m² plotas Nr.1 bei šurfais žvalgyta gyvenvietės PR dalis. Tyrimais nustatyta, kad gyvenvietė, kaip ir piliakalnis datuojamas I tūkstantmečio po Kr. pradžia-XIII a.

2009 metais senovės gyvenvietės archeologinius tyrimus planuojama tęsti toje pačioje gyvenvietės vietoje (žr. situacijos planą).

Tyrimų apimtis: iki 50 m²

Tyrimų trukmė: liepos 1-18 d.

Romas Jarockis

Kultūros paveldo departamentui,
Mokslinei archeologijos komisijai

ARCHEOLOGINIŲ TYRIMŲ PROJEKTO PAPILDYMAS

Vilnius
2009-07-12

Objekto pavadinimas: Opstainių, Vilkyškių piliakalnis su gyvenvieta (23812), Pagėgių sav.

Tyrimo tikslai:

Vilkyškių piliakalnyje ir jo priegose ketinama įrengti laiptus lankytojams. Archeologinių tyrimų tikslas- ištirti projekte numatytas vietas, kuriose bus statomi laiptai (žr. priedą 1).

Tyrimų apimtis: 160 m².

Tyrimų pobūdis: Archeologiniai tyrimai.

Tyrimų trukmė: Archeologinius tyrimus numatyta atlikti iki 2009 m. rugsėjo 15 d.

Archeologas R. Jarockis

Leidimas galioja iki 2009-11-30


L E I D I M A S

vykdyti archeologinius tyrimus

2009-07-01 Nr.121
Vilnius

Pagal Lietuvos Respublikos nekilnojamojo kultūros paveldo apsaugos įstatymo 18 str. šis leidimas išduotas **R. Jarockiui** vykdyti Opstainių, Vilkyškių piliakalnio su gyvenvietės (23812), Pagėgių sav., **archeologinius tyrinėjimus**, taip pat naudoti elektronines priemones, sudarinėti planus, filmuoti, fotografuoti, piešti, rinkti radinius ir mėginius tiriamame objekte.
Tyrimų projektas: Archeologinių tyrimų projektas, 2009-06-30, Nr.121.

Kontrolės skyriaus vedėjas



A.V.

R.Kraujalis