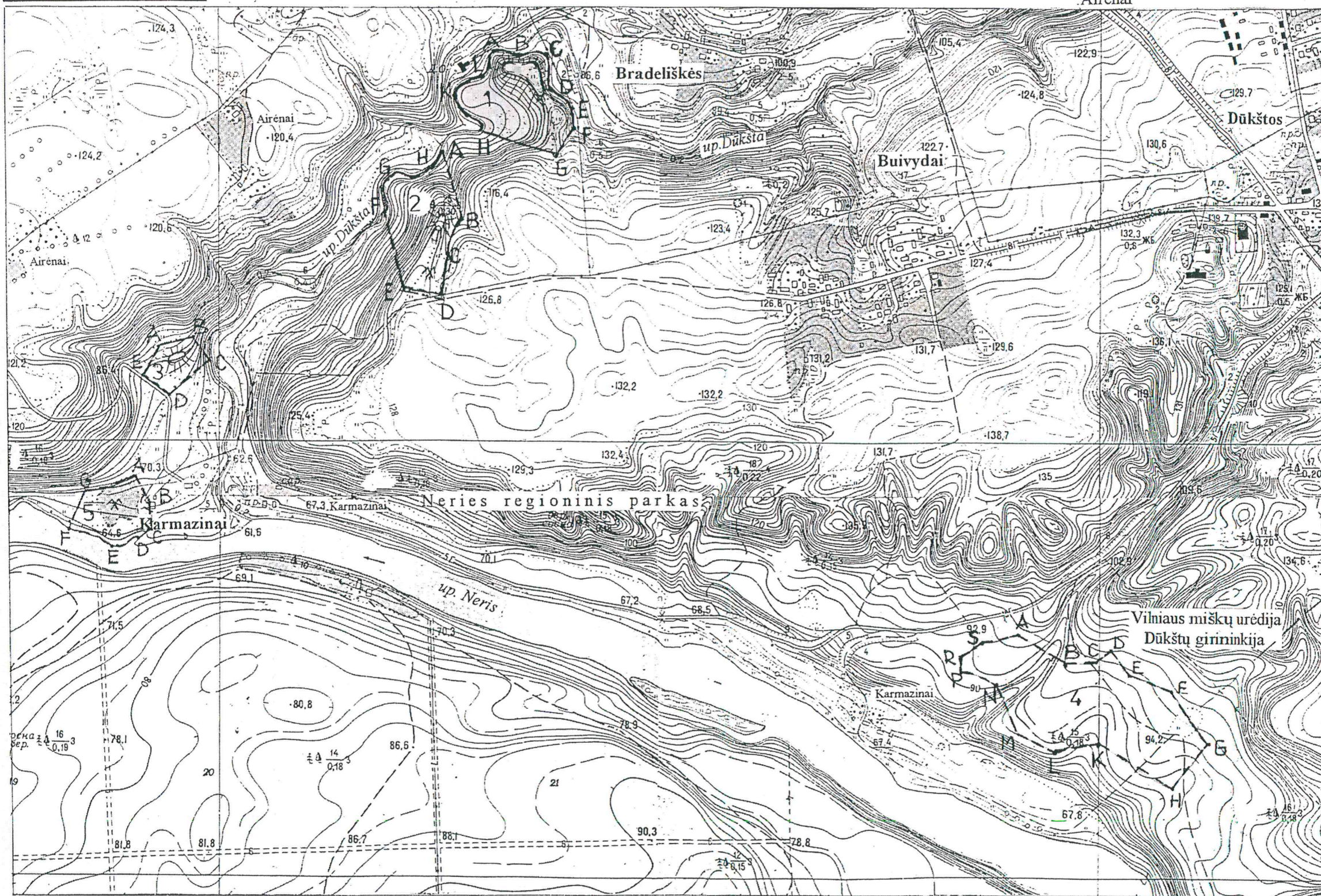



Kultūros vertybės kodas:

A 1239P



M 1 : 10 000 (vienam cm - 100m)



BRADELIŠKIŲ PILIAKALNIS (UN. KODAS 5655)

VILNIAUSR., VILNIAUS APS.

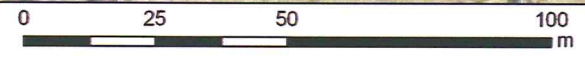
TERITORIJOS RIBŲ PLANAS M 1:10000



BRADELIŠKIŲ PILIAKALNIO (UN.KODAS 5655)
 Vilniaus r., Vilniaus aps.
 2008 metų archeologiniai tyrimai
SITUACIJOS PLANAS*
 M 1:700

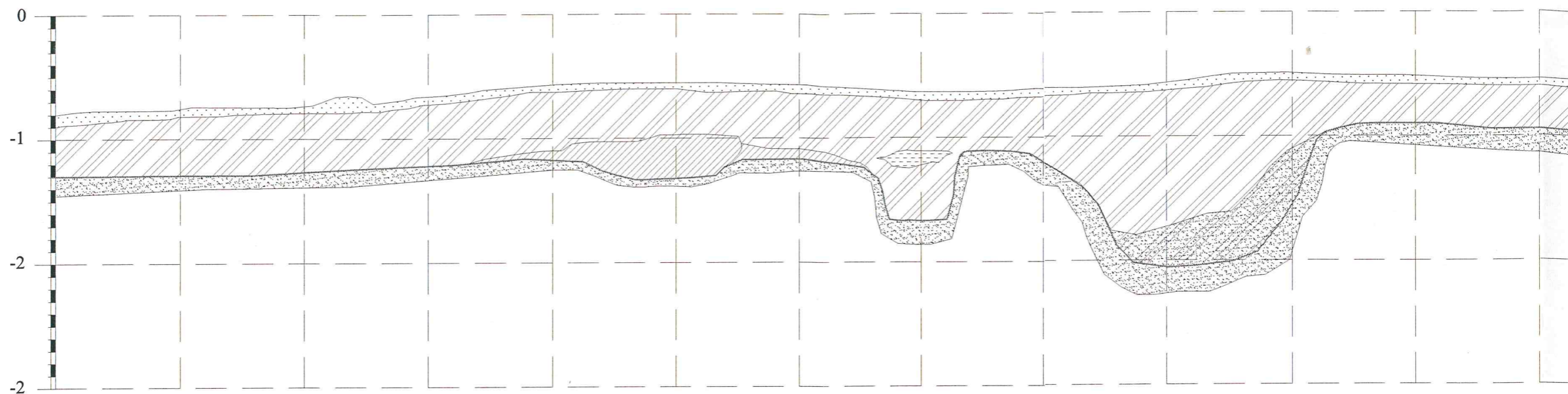
■ P.6 2008 m perkasa ir jos numeris
■ P.4 1998, 2002 m ištirti plotai ir jų numeriai*

* 1970 m tyrinėjimų situacijos plano rasti nepavyko, jų metu iškastai plotai (Nr. 1-3)
 * 1998-2002 metų tyrinėti plotai dalinai jau yra nuslinkę, tirtų plotų koordinatės nepateiktos

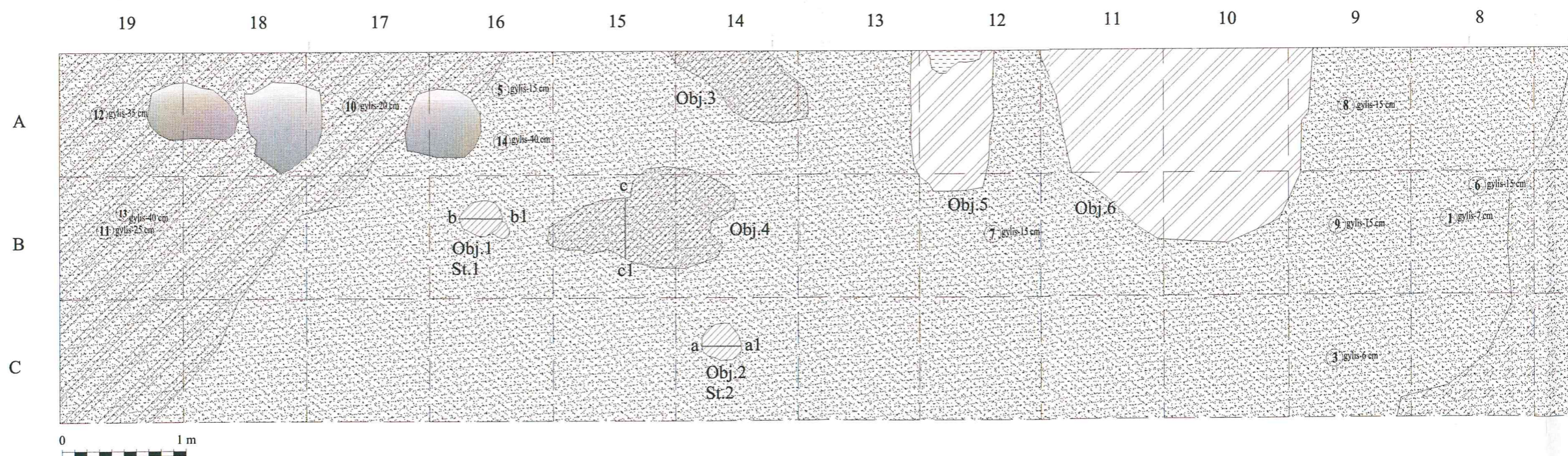


119

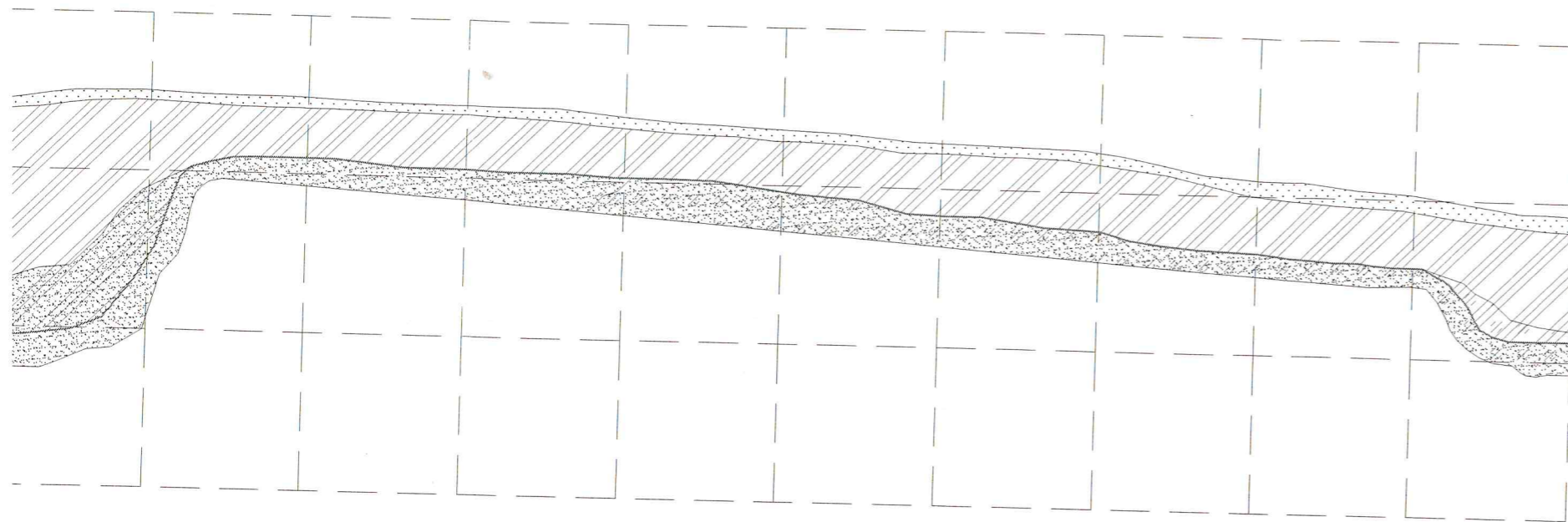
PERKASOS NR.6 ŠV SIENELĒS PJŪVIS




PERKASOS NR.6 PLANAS



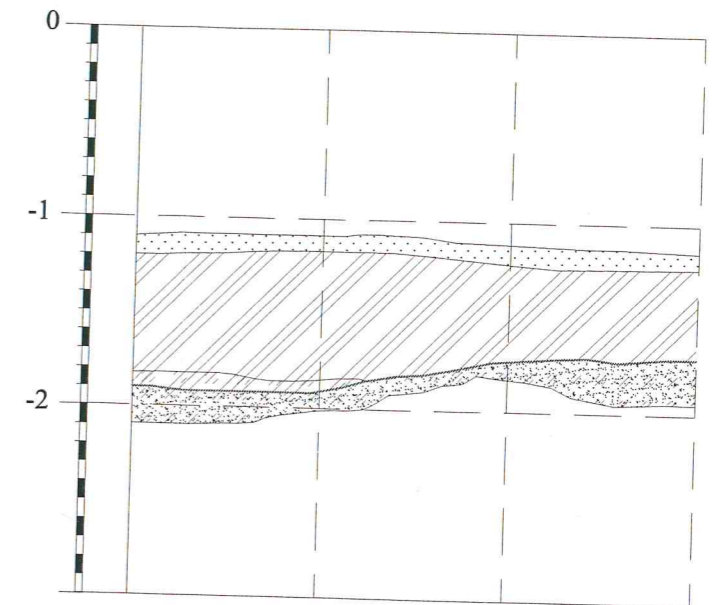
KASOS NR.6 ŠV SIENELĖS PJŪVIS



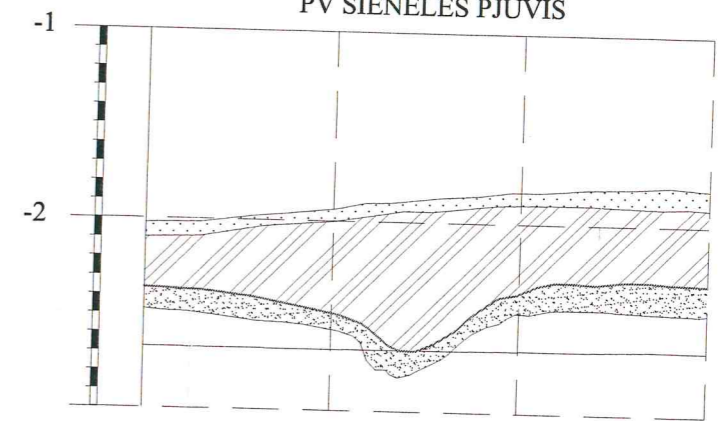
ASOS NR.6 PLANAS



ŠR SIENELĖS PJŪVIS

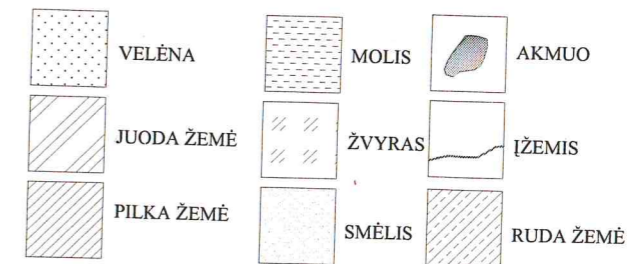


PV SIENELĖS PJŪVIS



a a1 b b1 c c1

SUTARTINIAI ŽENKLAI*



① INDIVIDUALUS RADINYS IR JO NUMERIS

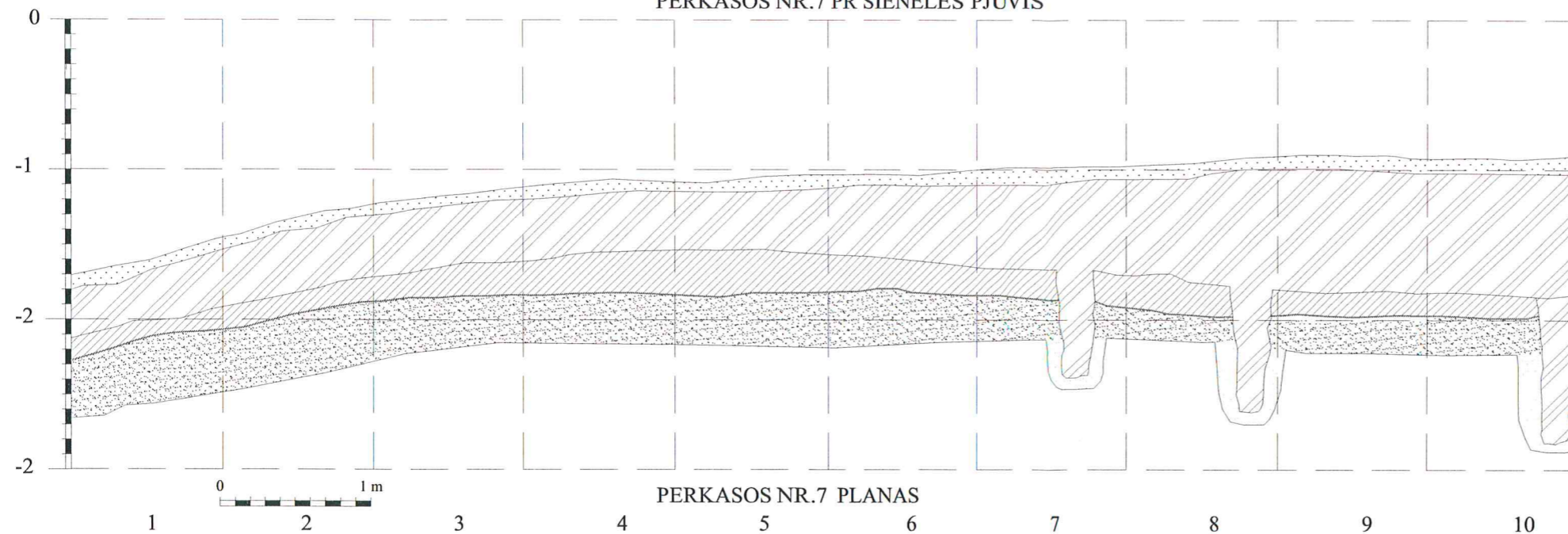
*sutartiniai ženklai derinami tarpusavyje

BRADLIŠKIŲ PILIAKALNIS (un. kodas 5655)
VILNIAUS R., VILNIAUS APS.

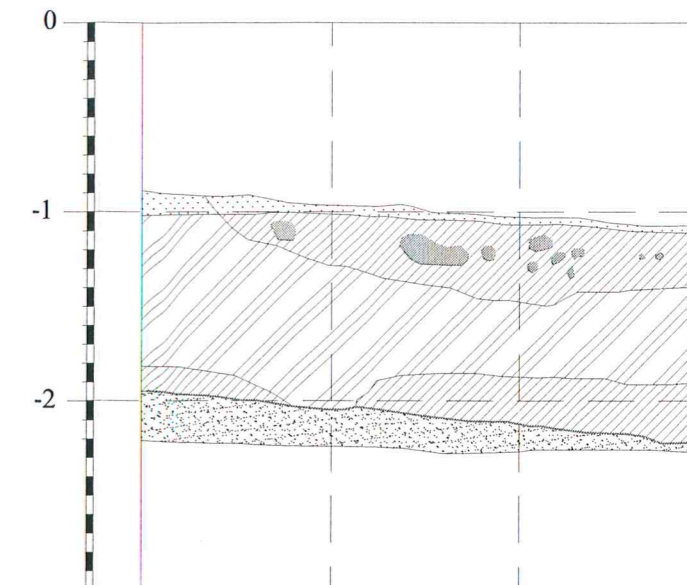
2008 metų archeologiniai tyrinėjimai
Perkasa Nr.6

Perkamos planas, sienelių pjūviai	M 1:40	Lapas	Lapų
		1	4

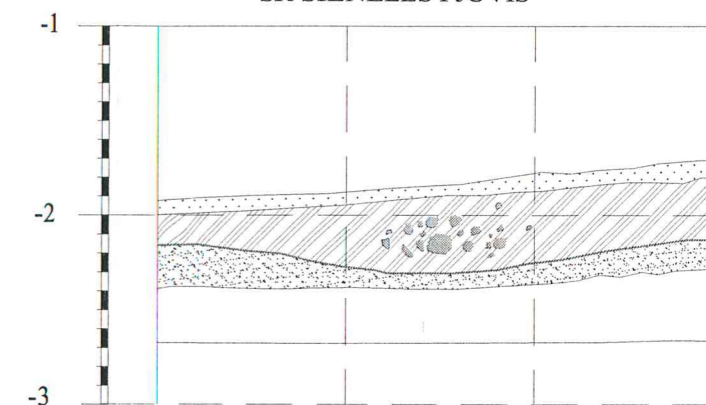
PERKASOS NR.7 PR SIENELĖS PJŪVIS



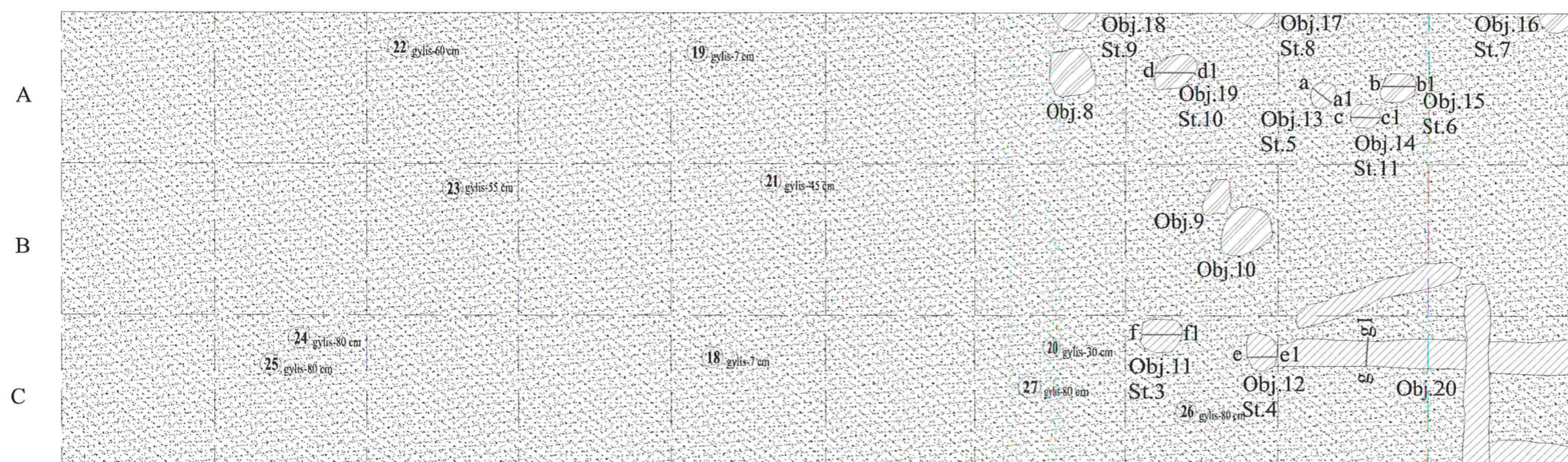
PV SIENELĖS PJŪVIS



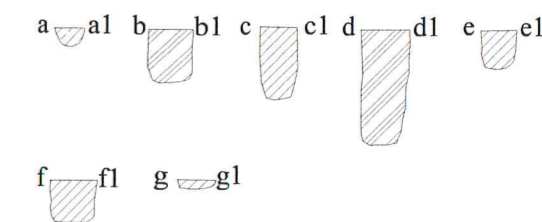
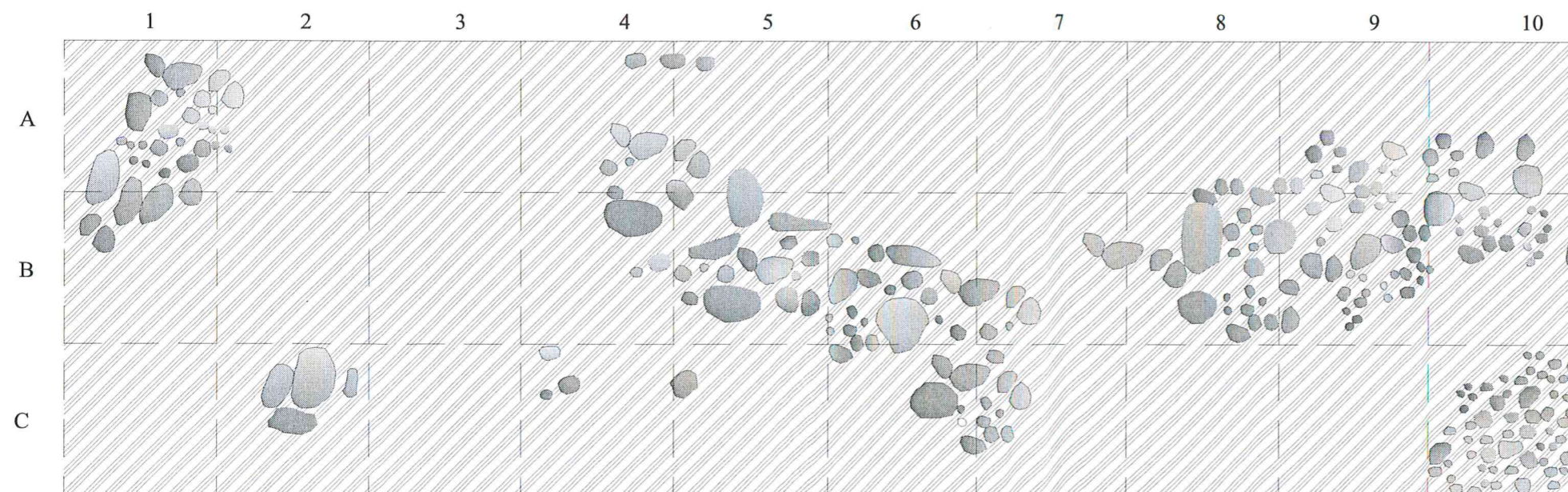
ŠR SIENELĖS PJŪVIS



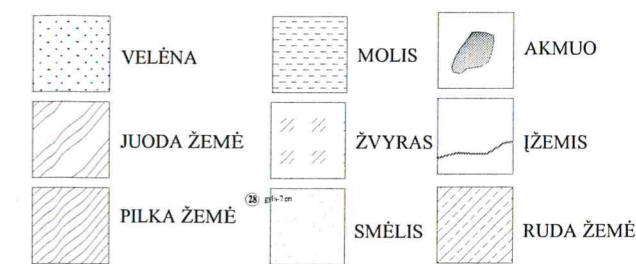
PERKASOS NR.7 PLANAS



PERKASOS NR.7 PLANAS,
GYLIŠ- 25-30 CM



SUTARTINIAI ŽENKLAI*




① INDIVIDUALUS RADINYS IR JO NUMERIS *sutartiniai ženklai derinami tarpusavyje

BRADELIŠKIŲ PILIAKALNIS (un. kodas 5655)
VILNIAUS R., VILNIAUS APS.

2008 metų archeologiniai tyrinėjimai
Perkasa Nr.7


Perkamos planas, sienelių pjūviai	M 1:40	Lapas	Lapų
		2	4

PERKASOS NR.7 PLANAS,
GYLIS -35 CM













0 1 m

PERKASOS NR.8 PLANAS,
GYLIS -įžemis



SUTARTINIAI ŽENKLAI *

	VELĖNA		MOLIS		AKMUO
	JUODA ŽEMĖ		ŽVYRAS		ĮŽEMIS
	PILKA ŽEMĖ		SMĖLIS		RUDA ŽEMĖ
	INDIVIDUALUS RADINYS IR JO NUMERIS				

*sutartiniai ženklai derinami tarpusavyje

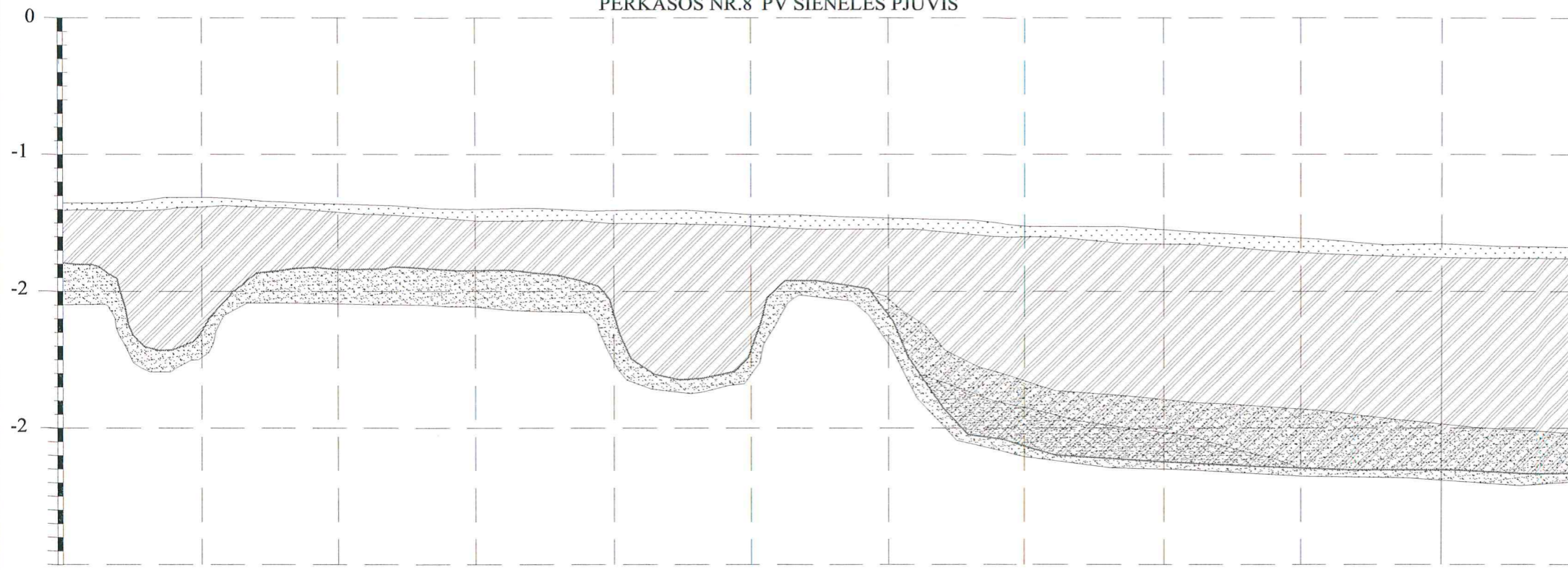
BRADELIŠKIŲ PILIAKALNIS (un. kodas 5655)
VILNIAUS R., VILNIAUS APS.

2008 metų archeologiniai tyrinėjimai
Perkasa Nr.7-8

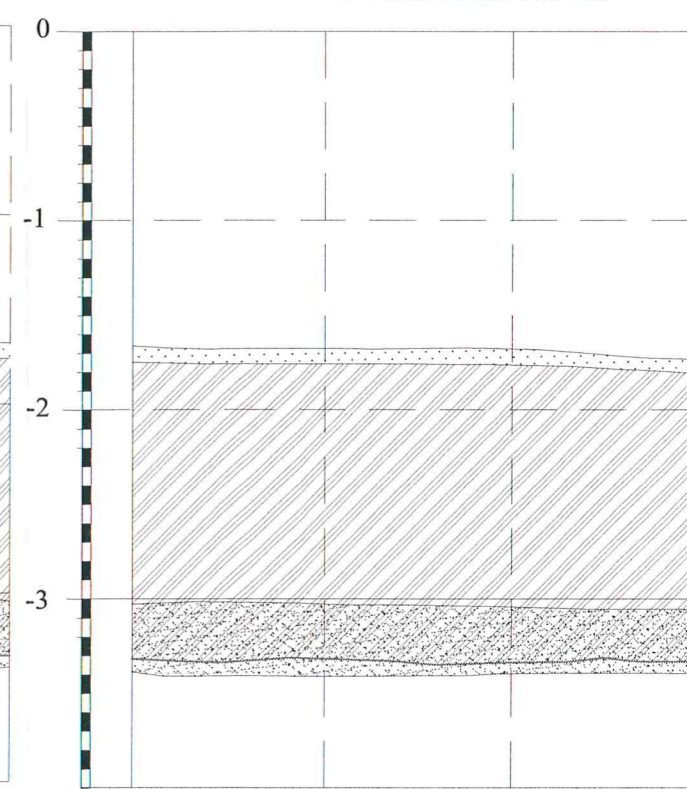
Perkasų planai M 1:40

Lapas	Lapų
3	4

PERKASOS NR.8 PV SIENELĖS PJŪVIS



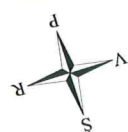
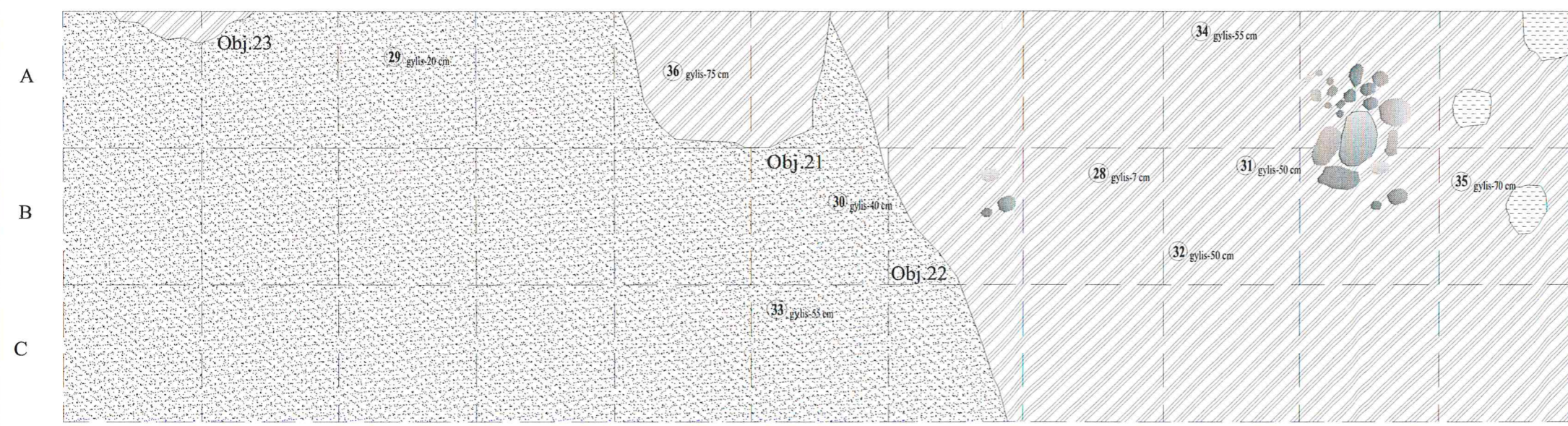
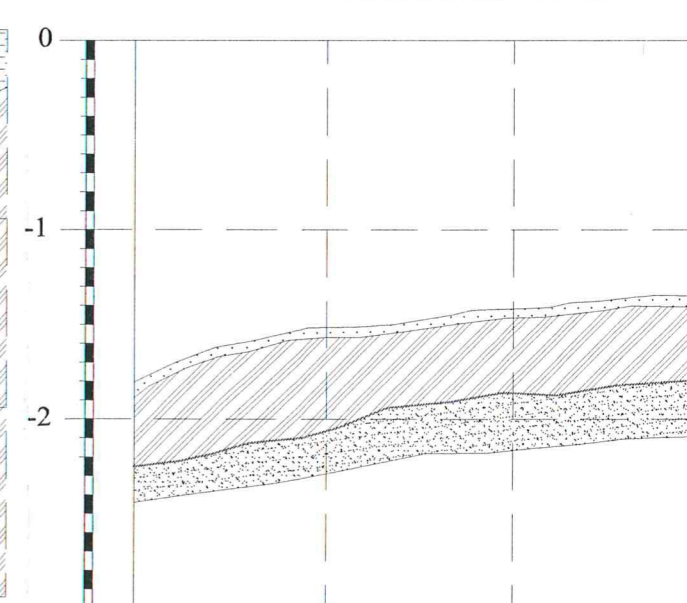
ŠV SIENELĖS PJŪVIS



PERKASOS NR.8 PLANAS



PR SIENELĖS PJŪVIS



SUTARTINIAI ŽENKLAI*

	VELĖNA		MOLIS		AKMUO
	JUODA ŽEMĖ		ŽVYRAS		IŽEMIS
	PILKA ŽEMĖ		SMĖLIS		RUDA ŽEMĖ

① INDIVIDUALUS RADINYS IR JO NUMERIS
*sutartiniai ženklai derinami tarpusavyje

BRADALIŠKIŲ PILIAKALNIS (un. kodas 5655)
VILNIAUS R., VILNIAUS APS.

2008 metų archeologiniai tyrinėjimai
Perkasa Nr.8

Perkasos planas, sienelių pjūviai	M 1:40	Lapas	Lapų
		4	4

FOTONUOTRAUKŲ SĄRAŠAS

1. Bradeliškių piliakalnis. Šlaitų ir aikštelės dalies erozija piliakalnio V dalyje. Vaizdas iš PV
2. Bradeliškių piliakalnis. Šlaitų ir aikštelės dalies erozija piliakalnio Š dalyje. Vaizdas iš V
3. Bradeliškių piliakalnis. Šlaitų ir aikštelės dalies erozija piliakalnio V dalyje. Vaizdas iš PV
4. Bradeliškių piliakalnis. Archeologiniai tyrimai, P.6. Vaizdas iš PR
5. Perkasa Nr.6. ŠV sienelė. Vaizdas iš PV
6. Perkasa Nr.6. ŠR sienelė. Vaizdas iš PV
7. Perkasa Nr.6. PV sienelė. Vaizdas iš ŠR
8. Perkasa Nr.6 pasiekus įžemį. Vaizdas iš PV
9. Perkasa Nr.6. ŠV sienelė. Vaizdas iš PV
10. Perkasa Nr.6. Objektas (duobė) Nr. 7
11. Perkasa Nr.6. Objektas (duobė) Nr. 7. Pjūvis, vaizdas iš PR
12. Perkasa Nr.6. Objektas (duobė) Nr. 6
13. Perkasa Nr.6. Objektas (duobė) Nr. 6. Pjūvis d-d1
14. Perkasa Nr.6. Objektas (duobė) Nr. 6. Pjūvis, vaizdas iš PR
15. Perkasa Nr.6. Objektas (duobė) Nr. 5
16. Perkasa Nr.6. Objektas (duobė) Nr. 5. Pjūvis, vaizdas iš PR
17. Perkasa Nr.6. Objektas (duobė) Nr. 3
18. Perkasa Nr.6. Objektas (duobė) Nr. 3. Pjūvis, vaizdas iš PR
19. Perkasa Nr.6. Šukių lizdas, kv. A16, vaizdas iš PR
20. Perkasa Nr.6. Objektas (stulpavietė Nr.2) Nr. 2.
21. Perkasa Nr.6. Objektas (stulpavietė Nr.1) Nr. 1.
22. Perkasa Nr.7. Archeologiniai tyrimai, vaizdas iš PV
23. Perkasa Nr.7, gylis 25-30 cm. Vaizdas iš PV
24. Perkasa Nr.7, gylis 25-30 cm. Vaizdas iš ŠR
25. Perkasa Nr.7, PR sienelė. Vaizdas iš PV
26. Perkasa Nr.7, PR sienelė. Vaizdas iš ŠR
27. Perkasa Nr.7, PR sienelė. Vaizdas iš ŠV
28. Perkasa Nr.7 pasiekus įžemį. Vaizdas iš PV
29. Perkasa Nr.7, PR sienelė, kv. A7-9. Vaizdas iš ŠV
30. Perkasa Nr.7, PR sienelė, kv. A9-10. Vaizdas iš ŠV
31. Perkasa Nr.7, PV sienelė. Vaizdas iš ŠR
32. Perkasa Nr.7, ŠR sienelė. Vaizdas iš PV
33. Perkasa Nr.7, pasiekus įžemį, kv. A-D-9-10. Vaizdas iš ŠR
34. Perkasa Nr.7, pasiekus įžemį, kv. A-9. Objektai Nr. 13-15 (stulpavietės 5-7)
35. Perkasa Nr.7, pjūvis a-a1, stulpavietė 7
36. Perkasa Nr.7, pjūvis b-b1, stulpavietė 6
37. Perkasa Nr.7, pjūvis c-c1, stulpavietė 5
38. Perkasa Nr.7, pjūvis e-e1, stulpavietė 4
39. Perkasa Nr.7, PR sienelė, objektai 17-18 (stulpavietės 8-9) pjūviai
40. Perkasa Nr.7, PR sienelė, objektas 16 (stulpavietės 11) pjūvis

41. Perkasa Nr.7, stulpvietē 3, f-f1 pjūvis
42. Perkasa Nr.7, stulpvietē 10, d-d1 pjūvis
43. Perkasa Nr.8, kv. A-B-10.
44. Perkasa Nr.8, PV sienelē, kv. A-1-4, vaizdas iš ŠR
45. Perkasa Nr.8, objekta 21 (duobē), vaizdas iš ŠR
46. Perkasa Nr.8, objekta 21 (duobē), pjūvis, vaizdas iš ŠR
47. Perkasa Nr.8, PV sienelē, kv. A-D-1-4, vaizdas iš ŠR
48. Perkasa Nr.8, PV sienelē, kv. A-6-11, objekta 22, pjūvis, vaizdas iš ŠR
49. Perkasa Nr.8, PV sienelē, kv. A-8-11, objekta 22, pjūvis, vaizdas iš ŠR
50. Perkasa Nr.8, PV sienelē, kv. A-6-9, objekta 22, pjūvis, vaizdas iš ŠR
51. Perkasa Nr.8, PV sienelē, kv. A-8-11, objekta 22, pjūvis, vaizdas iš ŠR
52. Perkasa Nr.8, PV sienelē, kv. A-8, objekta 22, pjūvis, vaizdas iš ŠR
53. Perkasa Nr.8, PR sienelē, vaizdas iš ŠV
54. Individualūs radiniai, Inv. Nr. 15, 36, 1, 8, 2, 16
55. Individualūs radiniai, Inv. Nr. 24, 25, 35, 33, 7, 18, 28, 6
56. Individualūs radiniai, Inv. Nr.30, 10, 12, 29, 32, 27
57. Individualūs radiniai, Inv. Nr.34, 14, 26
58. Buitinė keramika. Inv. Nr. 439, 438
59. Buitinė keramika. Inv. Nr. 362, 363, 360, 361, 155, 61, 291, 292, 135
60. Buitinė keramika. Inv. Nr.618, 699, 684, 694, 552, 803, 556, 802, 800, 452, 458, 805
61. Buitinė keramika. Inv. Nr.808, 553, 413, 56, 250, 279, 819, 817, 594, 810
62. Buitinė keramika. Inv. Nr.120, 237, 440, 317, 397, 393
63. Buitinė keramika. Inv. Nr.1323, 609, 1220, 1415, 1414, 611, 634, 1324, 619
64. Buitinė keramika. Inv. Nr.490, 488, 795, 491, 489, 581, 582, 580, 1319



F.1 Bradeliškių piliakalnis. Šlaitų ir aikštelės dalies erozija piliakalnio V dalyje. Vaizdas iš PV



F.2 Bradeliškių piliakalnis. Šlaitų ir aikštelės dalies erozija piliakalnio Š dalyje. Vaizdas iš V



F.3 Bradeliškių piliakalnis. Šlaitų ir aikštelės dalies erozija piliakalnio V dalyje. Vaizdas iš PV



F.4 Bradeliškių piliakalnis. Archeologiniai tyrimai, P.6. Vaizdas iš PR



F.5 Perkasa Nr.6 pasiekus įžemį. Vaizdas iš PV



F.6 Perkasa Nr.6. ŠV sienelė. Vaizdas iš PV



F.7 Perkasa Nr.6. ŠV sienelē. Vaizdas iš PV



F.8 Perkasa Nr.6. ŠR sienelē. Vaizdas iš PV



F.9 Perkasa Nr.6. PV sienelē. Vaizdas iš ŠR




F.10 Perkasa Nr.6. Objektas (duobė) Nr. 7



F.11 Perkasa Nr.6. Objektas (duobė) Nr. 7. Pjūvis, vaizdas iš PR



F.12 Perkasa Nr.6. Objektas (duobė) Nr. 6.




F.13 Perkasa Nr.6. Objektas (duobė) Nr. 6. Pjūvis d-d1



F.14 Perkasa Nr.6. Objektas (duobė) Nr. 6. Pjūvis, vaizdas iš PR



F.15 Perkasa Nr.6. Objektas (duobė) Nr. 5.



F.16 Perkasa Nr.6. Objektas (duobė) Nr. 5. Pjūvis, vaizdas iš PR



F.17 Perkasa Nr.6. Objektas (duobė) Nr. 3.



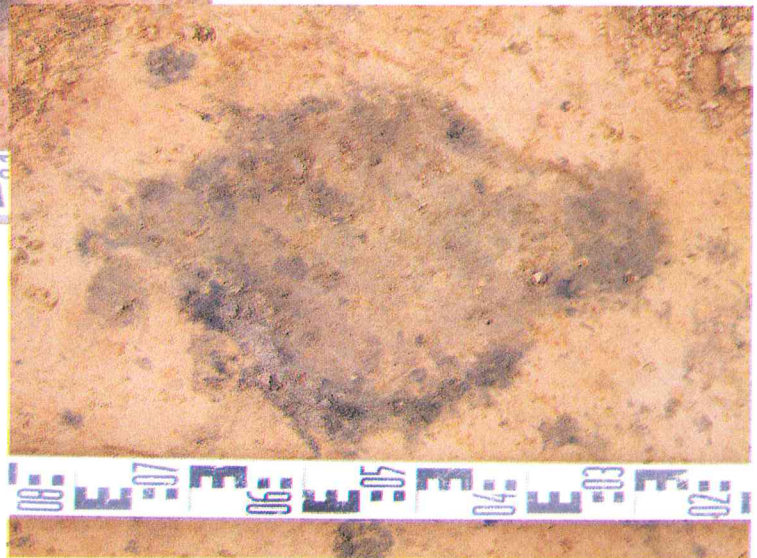
F.18 Perkasa Nr.6. Objektas (duobė) Nr. 3. Pjūvis, vaizdas iš PR



F.19 Perkasa Nr.6. Šukių lizdas, kv. A16, vaizdas iš PR



F.20 Perkasa Nr.6. Objektas
(stulpavietė Nr.2) Nr. 2.



F.21 Perkasa Nr.6. Objektas
(stulpavietė Nr.1) Nr. 1.



F.22 Perkasa Nr.7. Archeologiniai tyrimai, vaizdas iš PV



F.23 Perkasa Nr.7, gylis 25-30 cm. Vaizdas iš PV



F.24 Perkasa Nr.7, gylis 25-30 cm. Vaizdas iš ŠR



F.25 Perkasa Nr.7, PR sienelē. Vaizdas iš PV



F.26 Perkasa Nr.7, PR sienelē. Vaizdas iš ŠR



F.27 Perkasa Nr.7, PR sienelē. Vaizdas iš ŠV



F.28 Perkasa Nr.7 pasiekus įžemį. Vaizdas iš PV



F.29 Perkasa Nr.7, PR sienelē, kv. A7-9. Vaizdas iš ŠV



F.30 Perkasa Nr.7, PR sienelē, kv. A9-10. Vaizdas iš ŠV




F.31 Perkasa Nr.7, PV sienelē. Vaizdas iš ŠR



F.32 Perkasa Nr.7, ŠR sienelē. Vaizdas iš PV



F.33 Perkasa Nr.7, pasiekus įžemi, kv. A-D-9-10. Vaizdas iš ŠR



F.34 Perkasa Nr.7, pasiekus įžemi, kv. A-9. Objektai Nr. 13-15 (stulpavietės 5-7)



F.35 Perkasa Nr.7, pjūvis a-a1, stulpavietē 7



F.36 Perkasa Nr.7, pjūvis b-b1, stulpavietē 6



F.37 Perkasa Nr.7, pjūvis c-c1, stulpavietē 5




F.38 Perkasa Nr.7, pjūvis e-e1, stulpavietē 4



F.39 Perkasa Nr.7, PR sienelē, objektai 17-18 (stulpavietēs 8-9) pjūviai



F.40 Perkasa Nr.7, PR sienelē, objekta 16 (stulpvietēs 11) pjūvis



F.41 Perkasa Nr.7, stulpvietē 3, f-f1 pjūvis



F.42 Perkasa Nr.7, stulpvietē 10, d-d1 pjūvis




F.43 Perkasa Nr.8, kv. A-B-10.



F. 44 Perkasa Nr.8, PV sienelė, kv. A-1-4, vaizdas iš ŠR



F. 45 Perkasa Nr.8, objektas 21 (duobė), vaizdas iš ŠR




F. 46 Perkasa Nr.8, objektas 21 (duobė), pjūvis, vaizdas iš ŠR



F. 47 Perkasa Nr.8, PV sienelė, kv. A-D-1-4, vaizdas iš ŠR



F. 48 Perkasa Nr.8, PV sienelē, kv. A-6-11,objektas 22, pjūvis, vaizdas iš ŠR




F. 49 Perkasa Nr.8, PV sienelē, kv. A-8-11,objektas 22, pjūvis, vaizdas iš ŠR



F. 50 Perkasa Nr.8, PV sienelē, kv. A-6-9,objektas 22, pjūvis, vaizdas iš ŠR



F. 51 Perkasa Nr.8, PV sienelē, kv. A-8-11,objektas 22, pjūvis, vaizdas iš ŠR



F. 52 Perkasa Nr.8, PV sienelē, kv. A-8,objektas 22, pjūvis, vaizdas iš ŠR



F. 53 Perkasa Nr.8, PR sienelē, vaizdas iš ŠV



Inv. Nr.15



Inv. Nr.36



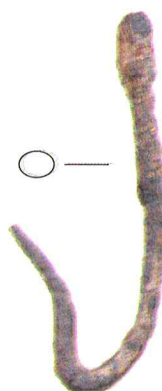
Inv. Nr.1



Inv. Nr.8



Inv. Nr. 2

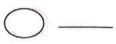



Inv. Nr. 16





Inv. Nr.24



Inv. Nr. 25



Inv. Nr. 35



Inv. Nr. 33



Inv. Nr.7



Inv. Nr.18



Inv. Nr.28



Inv. Nr. 6



F. 55 Individualūs radiniai



Inv. Nr. 30



Inv. Nr. 10



Inv. Nr. 12



Inv. Nr.29



Inv. Nr.32



Inv. Nr.27



F. 56 Individualūs radiniai



Inv. Nr.34



Inv. Nr. 14




Inv. Nr.26

F. 57 Individualūs radiniai



Inv. Nr.439




Inv. Nr.438


F. 58 Buitinė keramika




Inv. Nr.362



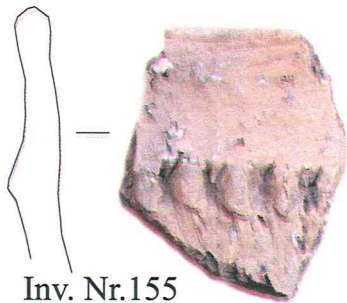
Inv. Nr.363



Inv. Nr.360



Inv. Nr.361




Inv. Nr.155




Inv. Nr.61



Inv. Nr.291




Inv. Nr.292



Inv. Nr.135

F.59 Buitinė keramika



Inv. Nr. 618



Inv. Nr. 699



Inv. Nr. 684



Inv. Nr. 694



Inv. Nr. 552



Inv. Nr. 803




Inv. Nr. 556



Inv. Nr. 802



Inv. Nr. 800



Inv. Nr. 452




Inv. Nr. 458



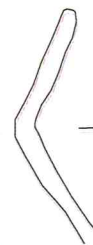
Inv. Nr. 805



Inv. Nr. 808



Inv. Nr. 553



Inv. Nr. 413



Inv. Nr. 56



Inv. Nr. 250



Inv. Nr. 279



Inv. Nr. 819



Inv. Nr. 817



Inv. Nr. 594



Inv. Nr. 810

F.61 Buitinė keramika






Inv. Nr. 120



Inv. Nr. 237




Inv. Nr. 440



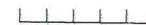
Inv. Nr. 317



Inv. Nr. 397



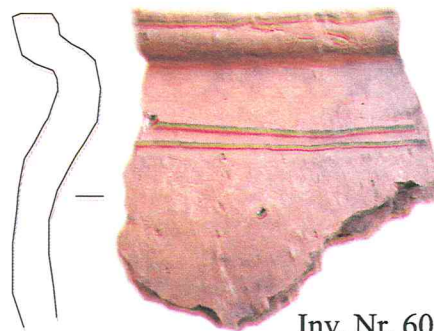
Inv. Nr. 393



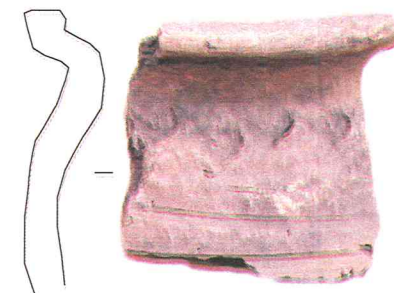
F.62Buitinė keramika



Inv. Nr. 1323



Inv. Nr. 609




Inv. Nr. 1220



Inv. Nr. 1415



Inv. Nr. 1414



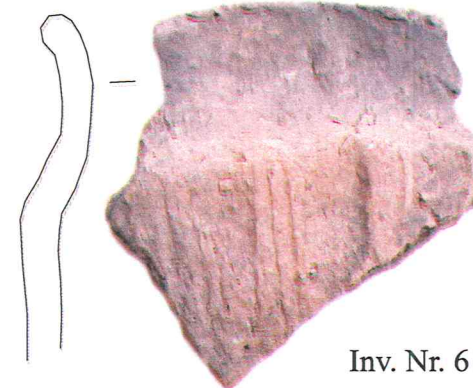
Inv. Nr. 611



Inv. Nr. 634



Inv. Nr. 1324



Inv. Nr. 619

F.63 Buitinė keramika



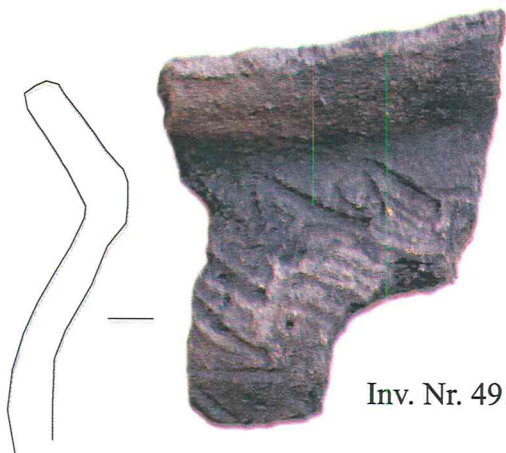
Inv. Nr. 490



Inv. Nr. 488



Inv. Nr. 795



Inv. Nr. 491




Inv. Nr. 489



Inv. Nr. 581



Inv. Nr. 582



Inv. Nr. 580



Inv. Nr. 1319



F.64 Buitinė keramika

KULTŪROS PAVELDO DEPARTAMENTO
MOKSLINEI ARCHEOLOGINEI KOMISIJAI

BRADALIŠKIŲ PILIAKALNIO (A1239P) (VILNIAUS R.) ARCHEOLOGINIŲ TYRIMŲ

PROJEKTAS
2008-11-14

Bradeliškių piliakalnis - tai 300 m į ŠR nuo Buivydu piliakalnio, Dūkštos kairiajame krante, aukštumos kyšulyje įrengtas jo papilys, anksčiau galėjęs būti ir atskiru piliakalniu. Aikštelė netaisyklingo ovalo formos, pailga R-V kryptimi, 112x60 m dydžio. Jos PR kampe išlikęs 5 m ilgio, 1,5 m aukščio, 20 m pločio pylimo galas, kurio 3 m aukščio išorinis šlaitas leidžiasi į 14 m pločio, 2 m gylio griovį. Šlaitai statūs, 15-16 m aukščio.

Iš PV, ŠV ir ŠR pusių didesnė aikštelės dalis nugriuvusi. V šlaite erozija tebevyksta. Medžiai nuo piliakalnio šlaitų nukirsti, aikštelė dirvonuoja, tik griovyje auga kelios pušys. 1959 ir 1987 m. rasta brūkšniuotos ir žiestos keramikos, 1965 m. molinis verpstukas, geležinio dalgio fragmentas, geležinio peilio kotas. 1970 m. V. Daugudis aikštelės R krašte ištyrė 82 m² plotą, aptiko 70-120 cm storio kultūrinį sluoksnį su pastatų liekanomis, geležine lanko strėle, sege, peiliu, ylomis, skiltuvu, smeigtuku, kabliuku, žalvarine sege, moliniais verpstukais, akmeninėmis trinamosiomis ir sukamomis girmomis, liejimo forma, brūkšniuota, grublėta ir žiesta keramika, geležies šlaku. 1998 ir 2002 m. V. Kliaugaitė aikštelės V dalyje ištyrė 60 m² dydžio plotą, aptiko iki 1,2 m storio kultūrinį sluoksnį su brūkšniuota ir gludinta keramika, titnaginėmis nuoskašomis.

Bradeliškių piliakalnis datuojamas I tūkst. pr. Kr. pabaiga - XIV a.

Bradeliškių piliakalnį Neries regioninio parko direkcijos ir Aplinkos ministerijos Saugomų teritorijų tarnybos pastangomis rengiamasi tvarkyti. Projekte numatyta piliakalnio rytinį ir šiaurinį šlaitus tvirtinti viršutinę jų dalį (2 m juostą pagal erozijų kraštus) planiruojant. Kadangi planiruojamose vietose yra kultūrinis sluoksnis, prieš tvarkymo darbus šios piliakalnio dalys bus archeologiškai ištirtos. Numatoma tyrinėti perkasomis, iš viso 130 m² plotas.

Priedas: Bradeliškių piliakalnio 2008 m. archeologinių tyrimų vietų planas.

Archeologė



Elena Pranckėnaitė

Leidimas galioja iki 2008-11-30

LEIDIMAS

vykdyti archeologinius tyrimus

2008-11-19 Nr.259
Vilnius

Pagal Lietuvos Respublikos nekilnojamojo kultūros paveldo apsaugos įstatymo 18 str. šis leidimas išduotas **E. Prancėnaitei** vykdyti Bradeliškių piliakalnio (A1239P), Vilniaus r., **archeologinius tyrinėjimus**, taip pat naudoti elektronines priemones, sudarinėti planus, filmuoti, fotografuoti, piešti, rinkti radinius ir mėginius tiriamame objekte.

Tyrimų projektas: Bradeliškių piliakalnio (A1239P) (Vilniaus r.) archeologinių tyrimų projektas, 2008-11-14, Nr.259.

Kontrolės skyriaus vedėjas



R.Kraujalis



mėn. 11 d.

PRIĖMIMO AKTAS Nr. 157

2010 m. gegužės mėn. 11 d. mes, muziejaus darbuotojas LNM Archeologijos skyriaus muziejininkas

Gediminas Petrauskas

ir VŠĮ „Kultūros paveldo išsaugojimo pajėgos“ archeologė

Elena Pranckėnaitė

sudarėme šio akto keturis egzempliorius apie tai, kad pirmas priima (nuolatinai, laikinai), o antrasis perduoda muziejui šiuos muziejinės reikšmės daiktus:

Eilės Nr.	Daikto pavadinimas ir jo trumpas aprašymas	Daiktų sk.	Daikto būklė	Lauko nr.	Pastabos
1.	Antkaklės, sidabrinės, frag. Ilg. – 4,7 cm	1	gera	14	
2.	Apyrankės, žalvarinės, frag. (3). Pl. – 2 cm	1	korodavę	24	žaliava apyrankei
3-4.	Apkalai, geležiniai. Ilg. – 9,2; 4,1 cm	2	korodavę	3-4	gls 110041
5.	Apkalas, žalvarinis. Ilg. – 2,4 cm	1	gera	6	
6-7.	Dirbiniai, raginiai. Ilg. – 3,7; 8,8 cm	2	gera	19-20	
8.	Dirbinio, žalvarinio, dalis. Ilg. – 7,1 cm	1	gera	25	
9-11.	Galastuvai, akmeniniai. Ilg. – 6,6; 7,2; 4,1 cm	3	gera	10, 12, 30	
12-15.	Geležies šlakas ir gargažės	4	gera	1-4	
16.	Grandis, žalvarinė. Sk. – 2,3 cm	1	gera	18	
17.	Įvija, žalvarinė. Sk. – 2,5 cm	1	korodavusi	35	
18-21.	Ylos, geležinės. Ilg. – 15,2; 10,6; 11,3; 8,9 cm	4	korodavusios	8, 13, 21, 23	
22.	Karolis, žalvarinis. Ilg. – 1,3 cm	1	gera	28	
23.	Kirvio, akmeninio, frag.. Ilg. – 4,3 cm	1	gera	17	
24.	Meškerės kabliukas, geležinis. Ilg. – 5,2 cm	1	korodavęs	16	
25-42.	Molio tinko gabaliukai	18	gera	1-18	
43-49.	Nuoskalos (2), skaldytiniai (4) ir titnago žaliava	7	gera	1-7	
50.	Pasvaras (?), geležinis. Sk. – 4,2 cm	1	korodavęs	32	
51-53.	Peiliai, geležiniai. Ilg. – 9; 10,2; 12,9 cm	3	korodavę	1, 15, 36	
54-55.	Puodai, moliniai, lipdyti, grublėtu pavirš.	2	gera	438-439	
56.	Puodukas, molinis, miniatiūr. Aukšt. – 3,7 cm	1	gera	26	
57-1720.	Puodų, molinių, lipdytų ir apžiestų, šukės	1664	gera		
1721.	Raktas, geležinis. Ilg. – 6,1 cm	1	korodavęs	34	
1722.	Sagtis, geležinė. Dydis – 4,5x4,7 cm	1	korodavusi	2	
1723.	Segė, žalvarinė, pasaginė. Sk. – 3,7 cm	1	deformuota	33	

Eilės Nr.	Daikto pavadinimas ir jo trumpas aprašymas	Daiktų sk.	Daikto būklė	Lauko nr.	Pastabos
1724-1725.	Skardelės, žalvarinės. Ilg. – 2,7; 3,1 cm	2	korodavusios	22, 31	
1726.	Svarelis, molinio, Djakovo tipo, frag. (4). Aukšt. – 3,7 cm	1	sudožę	27	
1727-1728.	Verpstukų, molinių, frag. Ilg. – 2,8; 3,3 cm	2	gera	5, 29	
1729.	Vinutė, geležinė. Aukšt. – 2,2 cm	1	korodavusi	9	
1730.	Žvangutis, žalvarinis. Aukšt. – 2 cm	1	gera	7	
	Bradeliškės (Vilniaus r.)				
	Piliakalnis.				
	Radiniai rasti archeologinių tyrinėjimų metu 2008 m. Priimti pagal ataskaitos ARA radinių sąrašą.				

Iš viso priimta (sk. žodžiais)

1730 (tūkstantis septyni šimtai trisdešimt)

Perdavė

E. Braudonaitė

Vyr. fondų saugotojas

[Signature]

Priėmė

G. Petrauskas

Skyriaus vedėjas

[Signature]

2010 m.

geguojs

mėn.

11

d.