

VŠĮ „KULTŪROS PAVELDO IŠSAUGOJIMO PAJĖGOS“

ELENA PRANCKĖNAITĖ

**PAVEISININKŲ PILIAKALNIO SU SENOVĖS  
GYVENVIETE (A181KP) TERITORIJOS (LAZDIJŲ R.)  
2006 METŲ ARCHEOLOGINIAI ŽVALGOMIEJI  
TYRIMAI**

VILNIUS

2006

Kultūros paveldo centro Paveldosaugos bibliotekos Dokumentų fondai
Fondo Nr. _____
Apyrašo Nr. <u>39</u>
Apsk. Vien. Nr. <u>2388</u>

## TURINYS

<b>IVADAS .....</b>	<b>3</b>
<b>PAMINKLO SITUACIJA.....</b>	<b>4</b>
<b>ANKSTESNIŲ ARCHEOLOGINIŲ TYRIMŲ APŽVALGA.....</b>	<b>4</b>
<b>TYRIMŲ EIGA .....</b>	<b>6</b>
<b>IŠVADOS.....</b>	<b>8</b>
<b>RADINIŲ SĄRAŠAS.....</b>	<b>9</b>
<b>PLANAI:</b>	
<b>Teritorijos ribų planas.....</b>	<b>10</b>
<b>Situacijos planas.....</b>	<b>11</b>
<b>BRĖŽINIAI:</b>	
<b>Šurftų Nr.1-7 sienelių pjūviai.....</b>	<b>12</b>
<b>FOTONUOTRAUKOS:</b>	
<b>Fotonuotraukų sąrašas.....</b>	<b>13</b>
<b>Fotonuotraukos.....</b>	<b>14</b>
<b>PRIEDAI:</b>	
<b>Žvalgomųjų archeologinių tyrimų leidimas.....</b>	<b>16</b>
<b>Žvalgomųjų archeologinių tyrimų projektas.....</b>	<b>17</b>
<b>Radinių pridavimo aktas.....</b>	<b>18</b>

## IVADAS

Vykdamas Europos sąjungos fondų finansuojamą „Lazdijų rajono ir Punsko valsčiaus savivaldybių kultūros paveldo objektų pritaikymas turizmo plėtrai“ projektą, 2006m devyniems kultūros paveldo objektams (4 archeologijos paminklams ir 5 istorijos paminklams) rengiama projektinė dokumentacija. Projekte numatoma įrengti naują, kitur renovuoti esamą turizmo infrastruktūrą, padedančią išsaugoti ir tinkamai panaudoti regiono kultūros paveldą.

Turizmo infrastruktūra projektuojama saugomose teritorijose ir jų aplinkoje. Siekiant, kad kultūrinis sluoksnis nebūtų sužalotas būsimų žemės judinimo darbų metu, būsimose turizmo infrastruktūros vietose buvo atliekami žvalgomieji archeologiniai, kitur archeologiniai tyrimai. Visi darbai vykdyti Lazdijų rajono savivaldybės administracijos užsakymu.

Paveisininkų piliakalnio su senovės gyvenvietė (A181KP) teritorijos žvalgomieji archeologiniai tyrimai buvo vykdomi projektuojamų pėsčiųjų takų vietose. Tirta 1x1 m dydžio šurfaus, siekiant nustatyti kultūrinio sluoksnio paplitimą, stratigrafiją bei pateikti išvadas projektavimui.

Kultūros paveldo departamentas 2006 06 30 išdavė leidimą Nr.102. Archeologinius žvalgomuosius tyrimus vykdė VŠĮ „Kultūros paveldo išsaugojimo pajėgos“. Tyrimams vadovavo, fotofikciją atliko, planus sudarė ataskaitos autorė. Kasė įstaigos darbininkai.

Radiniai priduoti į Lazdijų krašto muziejų.

## PAMINKLO SITUACIJA

Paveisininkų piliakalnis su senovės gyvenvieta ( Alytaus aps., Lazdijų r., Kapčiamiesčio sen., Paveisininkų k.) yra 1,30km į šiaurės rytus nuo Paveisininkų bažnyčios, Veisiejų ežero pietrytiniame krante, pusiasalyje (planas Nr.1).

Piliakalnis įrengtas Veisiejų ežero pietiniame krante esančios kalvos pietvakariniame krašte, patvenkus ežerą jis atsidūrė pusiasalyje, tik pietinėje pusėje per pelkę besijungiančiame su sausuma. Aikštelė ovali, pailga rytų-vakarų kryptimi, 30x24 m dydžio, apjuosta 1-3 m aukščio, 8-16 m pločio pylimu. Jo šiaurinėje dalyje yra 1-1,5 m gylio įdubimas – senojo įvažiavimo vieta. Rytuose pylimo išorinis 4-5 m aukščio šlaitas leidžiasi į 7 m pločio terasą, už kurios iškastas 9 m pločio, 1,2 m gylio griovys. Vakarinėje pusėje, 5 m žemiau pylimo, yra 4 m pločio terasa, 4 m žemiau jos yra antra 10 m ilgio, 15 m pločio terasa.

Rytinėje – šiaurės rytinėje papėdėse, 1,5 ha plote yra papėdės gyvenvietė<sup>1</sup>.

## ANKSTESNIŲ ARCHEOLOGINIŲ TYRIMŲ APŽVALGA

1954 m. piliakalnį žvalgė Lietuvos istorijos institutas, P. Kulikauskas. Žvalgymų metu piliakalnio šiaurinėje ir rytinėje papėdėse aptikti gyvenvietės pėdsakai, rasta lipdytų puodų šukių grublėtu paviršiumi<sup>2</sup>. 1962 m. šio objekto žvalgymus vykdė V. Daugudis (Lietuvos istorijos institutas). Piliakalnio papėdėje aptikta lipdytinių puodų šukių, grublėtu, brūkšniuotu, lygiu paviršiumi, molio tinko<sup>3</sup>. Tais pačiais metais buvo atliekami piliakalnio ir gyvenvietės archeologiniai tyrinėjimai. Jiems vadovavo P. Kulikauskas (Lietuvos istorijos institutas). Piliakalnio gyvenvietėje užfiksuotas 0,2-0,6 m storio kultūrinis sluoksnis, kuriame aptikta židinių, stulpaviečių, ūkinių duobių bei daugiau nei 500 puodų šukių - grublėtu, lygiu, brūkšniuotu paviršiumi. Taip pat aptikta ir žiestų puodų šukių, puoštų bangelių ornamentu.

1962 m. ištirtas ir piliakalnio aikštelės šiaurės rytinė dalis – 240 m<sup>2</sup> plotas, pylimo aukščiausioje vietoje padarytas pjūvis iki pat piliakalnio papėdės, antras pjūvis padarytas pietrytinėje dalyje. Nustatyta, kad piliakalnio pylimas piltas per du kartus, sutvirtintas akmenimis ir rąstais. Pylimo šiaurinėje išorinėje pašlaitėje rasti du užslinkę grioviai. Piliakalnio aikštelėje

<sup>1</sup> Lietuvos piliakalniai atlasas, tomas II, 2005, sud. Z. Baubonis, G.Zabiela. p. 32-33

<sup>2</sup> Kulikauskas P. 1954 m. žvalgomoji archeologinė ekspedicija Užnemunėje /Alytaus, Lazdijų, Marijampolės, Prienų, Varėnos, Vilkaviškio raj. LII, F.1., B. 28, p. 15-16

<sup>3</sup> Daugudis V. 1962.05.07 -12 d.d. Istorijos instituto archeologinės žvalgomosios išvykos į Užnemunę ataskaita /Alytaus, Lazdijų, Marijampolės, Varėnos, Vilkaviškio raj./ LII, F.1.,B. 164, p. 12-13

kultūrinis sluoksnis siekia 0,1-0,2 m storio. Aikštelėje taip pat aptikti I tūkstantmečio prieš Kr. 27 degintiniai kapai. Šis kapinynas buvo įrengtas prieš įrengiant piliakalnį.<sup>4</sup>

1977 m. ir 1989 m. piliakalnis žvalgytas mokslinės metodinės kultūros paminklų apsaugos tarybos (vad. R. Olišauskas, E. Ivanauskas)<sup>5</sup>.

Piliakalnis su senovės gyvenvieta datuojamas I tūkstantmečiu – XIII a.<sup>6</sup>

---

<sup>4</sup> Kulikauskas P. Paveisininkų km. piliakalnio ir gyvenvietės (Kapčiamiesčio apyl., Lazdijų raj.) 1962 m. šukių ir radinių sąrašas, LII, F.1., B.115; Kulikauskas P. Paveisininkų k. piliakalnio archeologinių tyrinėjimų ataskaita 1962 06 08- 1962 07 20. KPC archyvas, F.7., Ap.1., B.73

<sup>5</sup> Ivanauskas E. 1989 metų žvalgomosios archeologinės ekspedicijos Lazdijų rajone ataskaita. LII, F.1., B. 1637, p. 13

<sup>6</sup> Lietuvos piliakalniai atlasas, tomas II, 2005, sud. Z. Baubonis, G.Zabiela. p. 32

## TYRIMŲ EIGA

### Šūrfas Nr.1 54°04'25, 23°36'39

Šūrfas Nr.1 (Brėž. Nr.1, foto Nr.1) užmatuotas šalia projektuojamo pėsčiųjų tako, pievoje, 80 m į ŠV nuo kelio Paveisininkai – Navikai vingio, kuriame projektuojama automobilių stovėjimo aikštelė (planas Nr.2).

Velėna ir pilkos žemės povelėninis sluoksnis siekė 20-25 cm. Po juo atsidengė maišyto smėlio sluoksnis. Jo storis siekė 15-18 cm. Giliau pasiektas šviesaus smėlio įžemis. Šurfo gylis 42 cm.

Archeologiškai vertingo sluoksnio, radinių ar objektų neaptikta.

### Šūrfas Nr.2 54°04'26, 23°36'36

Šūrfas Nr.2 (Brėž. Nr.1, foto Nr.2) užmatuotas šalia projektuojamo pėsčiųjų tako, 120 m ŠV kryptimi nuo šurfo Nr.1, pievoje (planas Nr.2).

Po velėna ir miškožemio sluoksniu, kuris siekė 22-25 cm, atidengtas rudų šlapių durpių sluoksnis. 80 cm gylyje nuo esamo žemės paviršiaus pradėjo sparčiai sunktis vanduo. 90 cm gylyje pasiektas melšvas šlyno įžemis. Šurfo gylis - 95 cm.

Archeologiškai vertingo sluoksnio, radinių ar objektų neaptikta.

### Šūrfas Nr.3 54°04'26, 23°36'35

Šūrfas Nr.3 (Brėž. Nr.1, foto Nr.3) užmatuotas 60 m nuo šurfo Nr.2, šalia suprojektuoto pėsčiųjų tako, ta pačia- ŠV kryptimi, miške (planas Nr.2).

Nuėmus velėną ir miškožemio sluoksnį, kuris siekė 10 cm, atidengtas rudų šlapių durpių sluoksnis. Kasant gilyn šis sluoksnis nesikeitė, o pasiekus 50 cm gylį ėmė sparčiai sunktis vanduo. Giliau nebekasta. Šurfo gylis 65 cm.

Archeologiškai vertingo sluoksnio, radinių ar objektų neaptikta.

### Šūrfas Nr.4 54°04'26, 23°36'36

Šūrfas Nr.4 (Brėž. Nr.1, foto Nr.4) užmatuotas 60 m į ŠV nuo šurfo Nr.3 palei suprojektuotą pėsčiųjų taką (planas Nr.2).

Po velėna ir miškožemio sluoksniu, kuris siekė 10-12 cm, atidengtas rudų šlapių durpių sluoksnis. 60 cm gylyje nuo esamo žemės paviršiaus pradėjo sparčiai sunktis vanduo. 70 cm gylyje pasiektas melšvas šlyno įžemis. Šurfo gylis -75 cm.

Archeologiškai vertingo sluoksnio, radinių ar objektų neaptikta.

**Šurfas Nr.5** 54°04'29, 23°36'31

Šurfas Nr.5 (Brėž. Nr.1, foto Nr.4) užmatuotas pietinėje piliakalnio pašlaitėje, kur numatyta įrengti laiptus, 3 m į ŠV nuo pelkės(planas Nr.2).

Nuėmus 10-12 cm velėną, fiksuotas šlapios maišytos rudos žemės sluoksnis. Kasant gilyn šis sluoksnis nesikeitė, tačiau pasiekus 85 cm gylį, pradėjo sunktis vanduo. Kieto grunto, įžemio nepasiekta. Šurfo gylis - 115 cm.

Archeologiškai vertingo sluoksnio, radinių ar objektų neaptikta.

**Šurfas Nr.6** 54°04'32, 23°36'24

Šurfas Nr.6 (Brėž.Nr.1, foto Nr.6) užmatuotas ŠV piliakalnio šlaite, 50 m atstumu nuo Veisiejų ežero kranto, projekte numatytą laiptų vietoje (planas Nr.2).

Velėna siekė 10-12 cm. Po ja fiksuotas pilkos žemės 50-53 cm storio sluoksnis. 60 cm gylyje nuo esamo žemės paviršiaus atidengtas juodos žemės kultūrinis sluoksnis, kurio storis įvairuoja nuo 10 iki 20 cm. Šiame sluoksnyje rasta viena lipdytinės keramikos šukė, lygiu paviršiumi (foto Nr.8), smulkių degėsių liekanos. Po juodos žemės sluoksniu pasiektas šviesaus smėlio įžemis. Šurfo gylis – 125 cm.

**Šurfas Nr.7** 54°04'25, 23°36'38

Šurfas Nr. 7 (Brėž. Nr.1, foto Nr.7) užmatuotas pievoje, tarp šurfų Nr.1 ir Nr.2, 80m PV kryptimi nuo šurfo Nr.1 palei numatomą įrengti pėsčiųjų taką.

Nuėmus 10-12 cm storio velėnos sluoksnį, fiksuotas maišyto smėlio sluoksnis, kurio storis siekia 40-43 cm. Nukasus šį sluoksnį, 55 cm gylyje pasiektas įžemis – šviesus smėlis. Šurfo gylis – 60 cm.

Archeologiškai vertingo sluoksnio, radinių ar objektų neaptikta.

## IŠVADOS

2006 metais atlikti Paveisininkų piliakalnio su senovės gyvenvieta (A181KP) teritorijos žvalgomieji archeologiniai tyrimai. Jų metu buvo ištirtas 7 m<sup>2</sup> plotas - 7 l x 1 m dydžio šurfai.

Pėsčiųjų takų suprojektuotose vietose archeologinių žvalgomųjų tyrimų metu šurfluose Nr.1, 7 po velėna ir povėlėniniu pilkos žemės sluoksniu bei maišyto smėlio sluoksniu pasiektas šviesaus smėlio žemė. Šurfai Nr. 2, 3, 4 užmatuoti pelkėtoje vietovėje, po miškožemio sluoksniu fiksuotas durpių sluoksnis, gilėjant ėmė sunktis vanduo. Šiuose šurfluose žemė sudarė melsvas šlynas. Šurfe Nr. 5 žemio pasiekti nepavyko, tam sutrukdė sparčiai besisunkiantis vanduo. Šurfluose Nr.1, 2, 3, 4, 5, 7 archeologiškai vertingo sluoksniu, radinių ar objektų neaptikta.

Šurfe Nr.6 60 cm gylyje buvo aptiktas kultūrinis sluoksnis. Jis siekia 10 – 20 cm storio. Jame aptiktas 1 lipdytinės keramikos fragmentas, lygiu paviršiumi bei smulkių degėsių liekanos.

Piliakalnis su senovės gyvenvieta datuojamas I tūkstantmečiu – XIII a. Žvalgomųjų archeologinių tyrimų metu nebuvo aptikta archeologinės medžiagos, kuri keistų šį datavimą.

Suprojektuoti pėsčiųjų takai gali būti įrengiami, nevykdant žemės judinimo darbų giliau nei 20 cm nuo esamo žemės paviršiaus. Įrengiant laiptus į piliakalnį ir nuo jo- būtini archeologiniai žvalgymai.





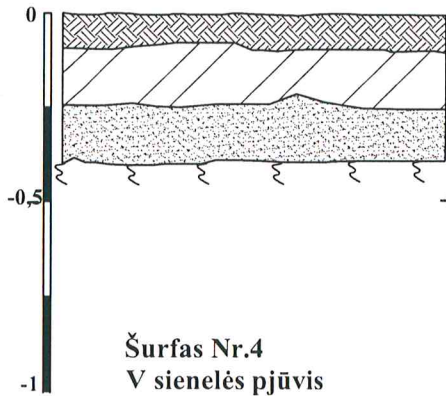
## RADINIŲ SĄRAŠAS

**1\* . Keramikos fragmentas, puodo sienelė.** Šurfas Nr.7. Rasta 50-65 cm gylyje, juodos žemės sluoksnyje. Lipdyta, su grūsto granito priemaišomis. Grublėtu (?) paviršiumi, vidus – lygus. Fragmento aukštis – 2,4 cm, plotis – 3,7 cm. Sienelės storis 11 mm. Išorinė spalva – ruda, vidinė – ruda.

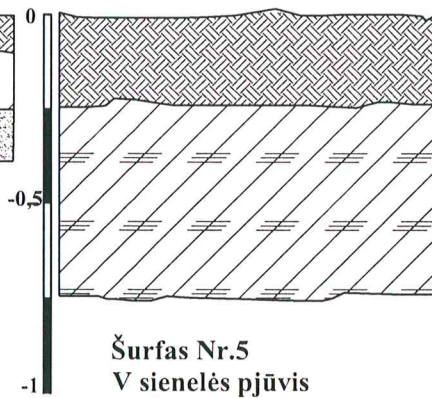
---

\* Radinių numeracija pradedama iš naujo, kadangi ankstesnių archeologinių žvalgymų metu surinkti archeologiniai radiniai nėra numeruoti, todėl tęstinė numeracija nebūtų tiksli

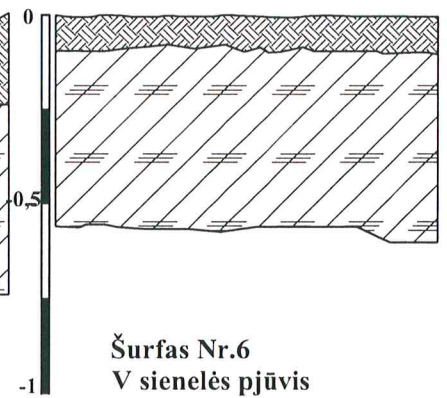
Šūrfas Nr.1  
Š sienelės pjūvis



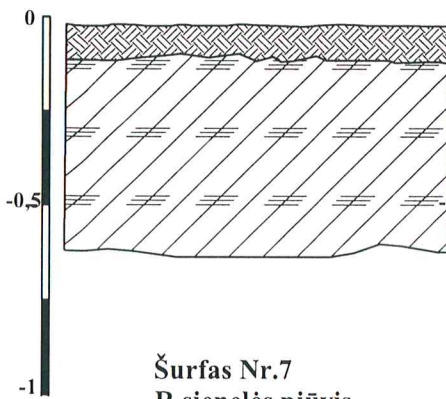
Šūrfas Nr.2  
V sienelės pjūvis



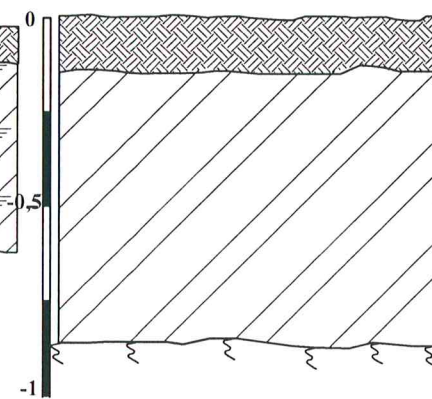
Šūrfas Nr.3  
V sienelės pjūvis



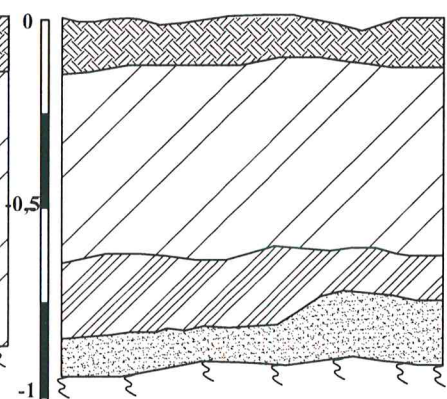
Šūrfas Nr.4  
V sienelės pjūvis




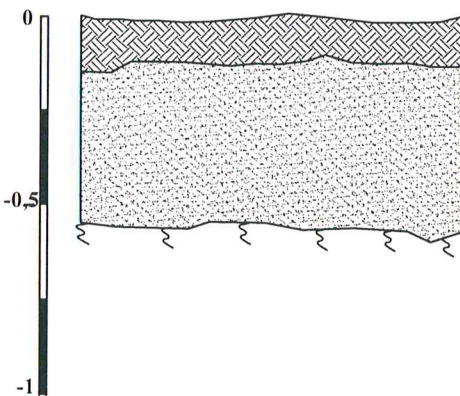
Šūrfas Nr.5  
V sienelės pjūvis



Šūrfas Nr.6  
V sienelės pjūvis



Šūrfas Nr.7  
R sienelės pjūvis



SUTARTINIAI ŽENKLAI



VELĖNA



SMĖLIS



JUODA ŽEMĖ



RUDA ŽEMĖ



PILKA ŽEMĖ



DURPĖS

SUTARTINIAI ŽENKLAI TARPUSAVYJE DERINAMI

PAVEISININKŲ PILIAKALNIO SU SENOVĖS GYVENVIETĖ (A181KP)  
Paveisininkų k., Kapčiamiesčio sen., Lazdijų r.

2006 metų archeologiniai žvalgomieji tyrimai  
Šūrfai Nr.1-7

Laida

1

SIENELIŲ PJŪVIAI  
M 1:20

Lapas

Lapų

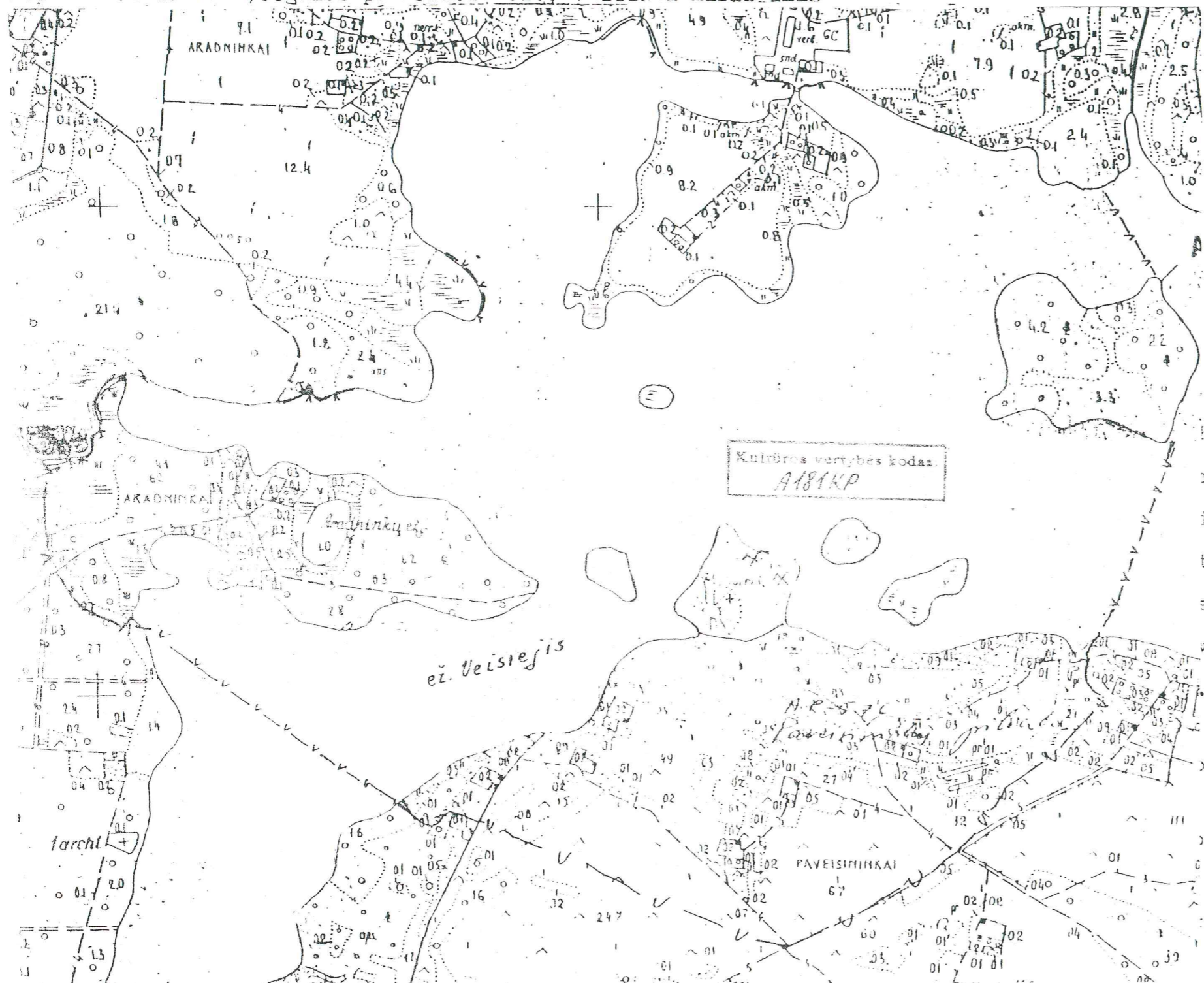
1

PAVESININKŲ PILIAKALNIO, SENOVĖS GYVENVIETĖS IR KAPINYNŲ, RESPUBLIKINĖS  
 REIKŠMĖS ARCHEOLOGIJOS PAMINKLO (AR-576)

APSAUGOS ZONŲ

P L A N A S

Lazdijų rajone, Kapčiamiesčio apylinkė, Paveisininkų kaimas  
 Paminklo teritorijos ir apsaugos zonų žemės naudotojai:  
 Kapčiamiesčio kol., Gegužės pirmosios kol., Vaisieju mišku ūkis



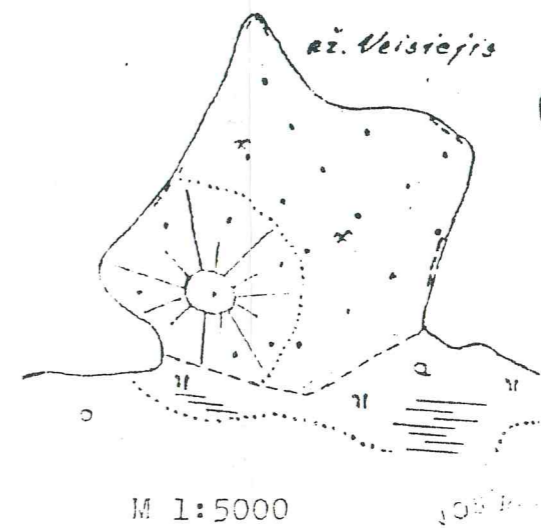
Kultūros vertybės kodas:  
 A181KP

Paveisininkai  
 M 1:10000  
 1 centimetre - 100 metru

- ☐☐☐☐ - Kapinynas
- ✕ - Senovės gyvenvietė
- ☉ - Piliakalnis
- ⊞ - Paminklo teritorija 3,6 ha - kitos žemės
- ⊞ - Saugomo gamtinio ландшаfto zona 267,1 ha

SUDERINTA:  
 Vyriausioji Žemėnaudos valdybė  
 K. Kristinaitis  
 1999 m. ... mėn. ... d.

PATVIRTINTA:  
 Lazdijų rajono LDT  
 Vykdomojo komiteto 1999.01.09  
 Sprendimu Nr. 30.....



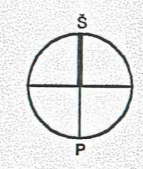
K pirmininko pavaduotojas .....  
 ros skyriaus vedėjas .....  
 inž. žemėtvarkininkas ..... - B. Vainienė  
 to) architektas .....  
 s m-ies mokslinės metodinės kultūros paminklų  
 vbos archeologijos paminklų skyriaus  
 B. Dekanis  
 kolūkie atstovas .....  
 osios kolūkie atstovas .....  
 ū ūkie atstovas .....

Ribas atžymėjo ir planą sudarė VISCHAGI Vakary filialas  
 Partijos viršininkas ..... A. Petrauskas  
 Inžinierius ..... A. Dumčintė

1999 m. spalio mėn. 15 d.

PAVEISININKŲ PILIAKALNIO SU SENOVĖS GYVENVIETE (A181KP), LAZDIJŲ R.,


















2006 M. ŽVALGOMIEJI ARCHEOLOGINIAI TYRIMAI M 1:2000



SUTARTINIAI ŽENKLAI	
	KULTŪROS VERTYBĖS TERITORIJOS RIBA
	PRIVAČIŲ ASMENŲ ŽEMĖS SKLYPŲ RIBOS
	PROJEKTUOJAMI SKALDINĖLIO DANGOS 1,2M PLOČIO TAKAI ST1,2
	PROJEKTUOJAMA AUTOMOBILIŲ STOVĖJIMO AIKŠTELĖ P
	PROJEKTUOJAMAS INFORMACINIS STENDAS IS
	PROJEKTUOJAMI MEDINIAI LAIPTAI ML
	PROJEKTUOJAMOS ATOKVĖPIO AIKŠTELĖS SU LAUKO BALDAIS AA
	PROJEKTUOJAMAS TERASUOTAS TAKAS TT
	PROJEKTUOJAMAS ŠIUKŠLIŲ KONTEINERIS ŠK
	PROJEKTUOJAMOS RIEDULIŲ UŽTVAROS AUTOMOBILIAMS RU
	PROJEKTUOJAMAS KELIO ŽENKLAS NR.637 "NUORODA Į LANKYTINĄ OBJEKTĄ"
	TVARKOMI ŽELDINIŲ MASYVAI
	ESAMOS LAUKO KELIUKAS
	PROJEKTUOJAMAS LENTŲ TAKAS PER PELKĘ TL
	PROJEKTUOJAMAS KRYPTIES ŽENKLAS KŽ
	PROJEKTUOJAMOS UŽTVAROS AUTOMOBILIAMS UA
	UŽPILAMA GYNYBINIO PYLIMO DALIS UP

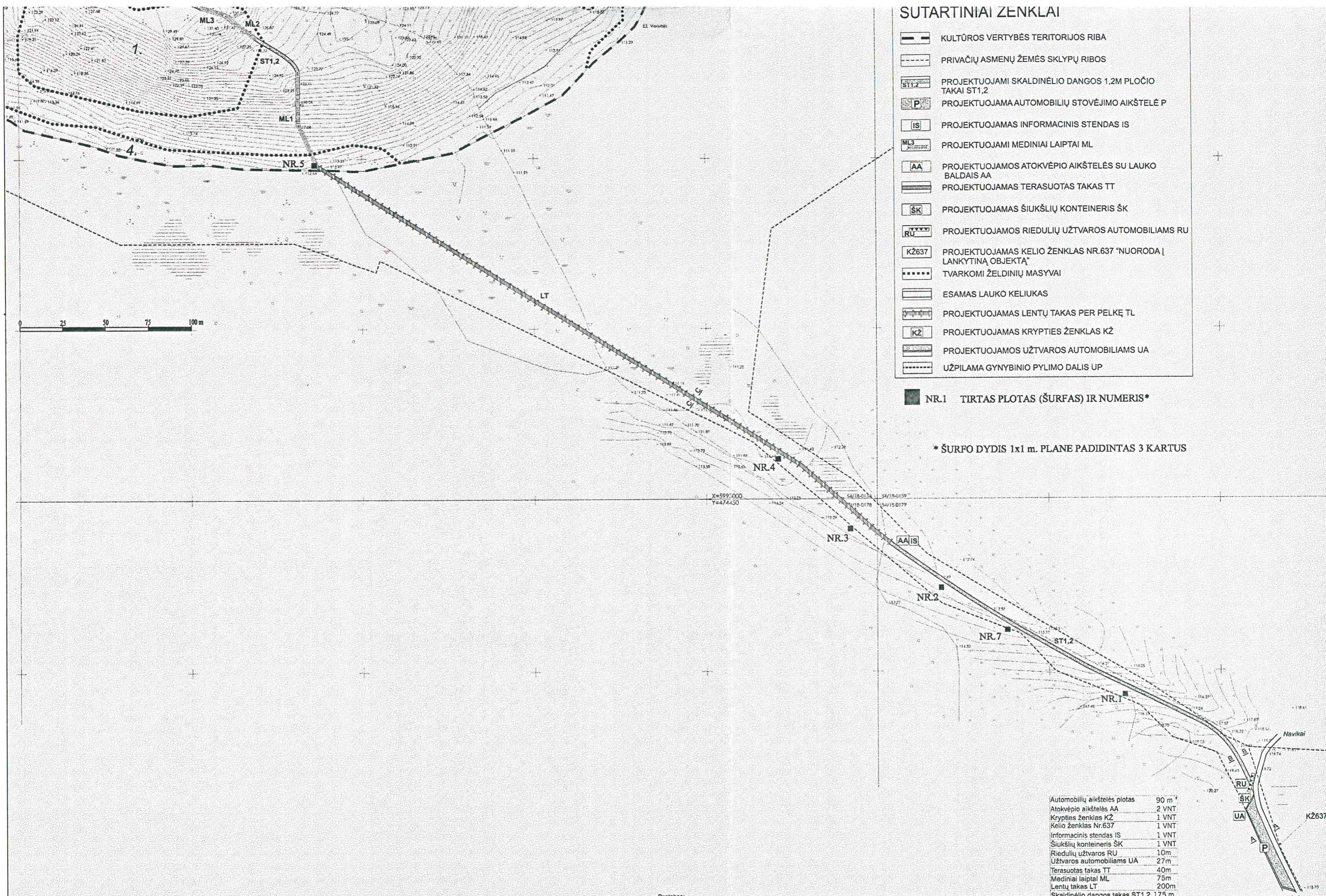


# SUTARTINIAI ŽENKLAI

-  KULTŪROS VERTYBĖS TERITORIJOS RIBA
-  PRIVAČIŲ ASMENŲ ŽEMĖS SKLYPŲ RIBOS
-  PROJEKTUOJAMI SKALDINĖLIO DANGOS 1,2M PLOČIO TAKAI ST1,2
-  PROJEKTUOJAMA AUTOMOBILIŲ STOVĖJIMO AIKŠTELĖ P
-  PROJEKTUOJAMAS INFORMACINIS STENDAS IS
-  PROJEKTUOJAMI MEDINIAI LAIPTAI ML
-  PROJEKTUOJAMOS ATOKVĖPIO AIKŠTELĖS SU LAUKO BALDAIS AA
-  PROJEKTUOJAMAS TERASUOTAS TAKAS TT
-  PROJEKTUOJAMAS ŠIUKŠLIŲ KONTEINERIS ŠK
-  PROJEKTUOJAMOS RIEDULIŲ UŽTVAROS AUTOMOBILIAMS RU
-  PROJEKTUOJAMAS KELIO ŽENKLAS NR.637 "NUORODA Į LANKYTINĄ OBJEKTĄ" KŽ637
-  TVARKOMI ŽELDINIŲ MASYVAI
-  ESAMAS LAUKO KELIUKAS
-  PROJEKTUOJAMAS LENTŲ TAKAS PER PELKĘ TL
-  PROJEKTUOJAMAS KRYPTIES ŽENKLAS KŽ
-  PROJEKTUOJAMOS UŽTVAROS AUTOMOBILIAMS UA
-  UŽPILAMA GYNYBINIO PYLIMO DALIS UP

 NR.1 TIRTAS PLOTAS (ŠURFAS) IR NUMERIS\*

\* ŠURFO DYDIS 1x1 m. PLANE PADIDINTAS 3 KARTUS




Automobilių aikštelės plotas	90 m <sup>2</sup>
Atokvėpio aikštelės AA	2 VNT
Krypties ženklas KŽ	1 VNT
Kelio ženklas Nr.637	1 VNT
Informacinis stendas IS	1 VNT
Šiukšlių konteineris ŠK	1 VNT
Riedulių užtvaros RU	10m
Užtvaros automobiliams UA	27m
Terasuotas takas TT	40m
Mediniai laiptai ML	75m
Lentų takas LT	200m
Skaldinėlį dangos takas ST1,2	175 m
Tvarkomi želdiniai	1,2 ha

**Pastabos:**  
 1. Kultūros paveldo vertybės plotas - 3,96ha. Vertybės teritorija nepritalyta lankymui, apie jį trūksta informacijos didžiausias lankytojų srautas atvyksta baidarėmis Vėisiejus ežerą. Patekima sausuma apunkina prie pietinio vertybės krašto besišliejančios pelkės. Piliakalnio šlaitus gožia menkaverčiai želdiniai. Išskleista šiaurinio piliakalnio apsauginio pylimo atkara.  
 2. Įrengiama automobilių stovėjimo aikštelė, sureguliuojami lankytojų srautai, suformuojama takų sistema, kas leis geriau susipažinti su kompleksu. Įrengiamos atokvėpio aikštelės su lauko baldais, informacinis stendas, informacinis kelio ženklas, krypties ženklas.  
 3. Pėsčiųjų takas prie automobilių stovėjimo aikštelės uždaromas užtvaromis - nieduliais. Automobilių stovėjimo aikštelė atibojama užtvaromis automobiliams. Per pelkę įrengiamas lentų takas.  
 4. Siekiant sumažinti piliakalnio šlaitų eroziją, įrengiami mediniai laiptai ir terasuotas takas.  
 5. Ant piliakalnio šlaitų esantys želdiniai tvarkomi atliekant kraštovaizdžio formavimo kirtimus 1,2ha plote. Pakrantėje augančių medžių lajos pakeliamos, retinamos, genimos atžalos, menkaverčiai medžiai ir krūmai.  
 6. Žemės kasimo darbai kultūros vertybės teritorijoje ir apsaugos zonos apsaugos nuo fizinio poveikio pazonyje atliekami prieš tai atlikus archeologinius tyrimus, apsaugos zonos apsaugos nuo vizualinio poveikio pazonyje - atlikus archeologinius žvalgomuosius tyrimus.  
 7. Visi įrangos elementai, aikštelės, dangų konstrukcijos pateikiama projekte atskirais brėžiniais įranga montuojama prižiūrint projekto autorius.

Atestato Nr. 1180	Viešoji įstaiga KULTŪROS PAVELDO IŠSAUGOJIMO PAJĖGOS	LAZDIJŲ RAJONO IR PUNSKO VALSČIAUS SAVIVALDYBIŲ KULTŪROS PAVELDO OBJEKTAI, PRITAIKOMI LANKYMUI IR TURIZMO PLETRAI
D	O. Fedajėvas	PAVEISININKŲ PILIAKALNIO SU SENOVĖS GYVENVIETĖS A181KP PRITAIKYMAS LANKYMUI
A.464	P.V. B.Č. Biekšienė	PAGRINDINIS BRĖŽINYS
A.464	P.D.V. B.Č. Biekšienė	
Architektas	A. Vengdis	
Etapas TP	Užsakovas: Lazdijų rajono savivaldybės administracija	2006-TP-A-
		Lapas 1

## FOTONUOTRAUKŲ SĄRAŠAS

1. Šūrfas Nr.1, rytinė sienelė
2. Šūrfas Nr.2, rytinė sienelė
3. Šūrfas Nr.3, rytinė sienelė
4. Šūrfas Nr.4, rytinė sienelė
5. Šūrfas Nr.5, rytinė sienelė
6. Šūrfas Nr.6, rytinė sienelė
7. Šūrfas Nr.7, vakarinė sienelė
8. Keramikos fragmentas, Inv. Nr.1



1



2




3




4



5



6



7



8

Leidimas galioja iki 2006-11-30

# L E I D I M A S


vykdyti archeologinius tyrimus

2006-06-30 Nr.102  
Vilnius

Pagal Lietuvos Respublikos nekilnojamojo kultūros paveldo apsaugos įstatymo 18 str. šis leidimas išduotas **E.Pranckėnaitei** vykdyti Paveisininkų piliakalnio su senovės gyvenvieta (A181KP), Lazdijų raj., **archeologinius žvalgomuosius tyrinėjimus**, taip pat naudoti elektronines priemones, sudarinėti planus, filmuoti, fotografuoti, piešti, rinkti radinius ir mėginius tiriamame objekte.

Tyrimų projektas: Paveisininkų piliakalnio su senovės gyvenvieta (A181KP) teritorijos Lazdijų r. žvalgomųjų archeologinių tyrimų projektas, 2006-06-20, Nr.102.

Kontrolės skyriaus vedėjas



A.V.

R.Kraujalis



KULTŪROS PAVELDO DEPARTAMENTAS  
MOKSLINEI ARCHEOLOGINEI KOMISIJAI

Paveisininkų piliakalnio su senovės gyvenvietė (A181KP) teritorijos Lazdijų r.  
žvalgomųjų archeologinių tyrimų

PROJEKTAS  
2006 06 20

Vykdamas "Lazdijų rajono ir Punsko valsčiaus savivaldybių kultūros paveldo objektų pritaikymas turizmo plėtrai" projektą rengiama projektinė dokumentacija devynių kultūros paveldo objektų (4 archeologijos paminklų ir 5 istorijos paminklų). Turizmo infrastruktūra projektuojama saugomose teritorijose. Siekiant, kad kultūrinis sluoksnis nebūtų sužalotas busimų žemės judinimo darbų metu, projektuojamose turizmo infrastruktūros vietose bus atliekami archeologiniai ir žvalgomieji archeologiniai tyrimai.

Piliakalnis yra Paveisininkų kaime, Kapčiamiesčio seniūnijoje, įrengtas Veisiejų ežero pietiniame krante esančios kalvos pietvakariniame krašte, patvenkus ežerą jis atsidūrė pusiasalyje. Rytinėje ir šiaurinėje papėdėje, 1,5 ha plote yra papėdės gyvenvietė. Piliakalnis ir papėdės gyvenvietė 1962 m. tyrinėta P. Kulikausko. Gyvenvietėje rastas 60 cm storio III-IV a. kultūrinis sluoksnis. Piliakalnis datuojamas I tūkst.- XIII a.

Paveisininkų piliakalnio su senovės gyvenvietė (A181KP) teritorijoje projektuojamų takų vietoje numatoma žvalgyti šurfais 1x1 m dydžio. Numatoma ištirti 6-10 m<sup>2</sup> plotą.

Darbus numatoma atlikti 2006 m. birželio-liepos mėnesiais.

Archeologė



Elena Pranckėnaitė

Priedas: Paveisininkų piliakalnio su senovės gyvenvietės A181KP pritaikymas lankymui pagrindinis brėžinys M 1:500

LAZDIJŲ KRAŠTO MUZIEJUS  
Seinų g. 29, LT – 67113 Lazdijai, Tel: (8 – 318)52726

TVIRTINU:  
Muziejaus direktorius

Direktorė  
Daina Plepienė

2006m. 11 mėn. 22d.

**Ekspонатų priėmimo nuolatiniam saugojimui aktas**  
2006m. lapkričio mėn. 22d. Nr. 04



Lazdijų krašto muziejus, atstovaujamas fondų saugotojos Daivos Mikalauskienės 2006m. lapkričio 22d., priėmė, o Olegas Fediajevas perdavė nuolat saugoti šiuos eksponatus:

Eil. Nr.	Eksponato pavadinimas, trumpas aprašymas, medžiaga, technika, išmatavimai	Būklė	Kaina	Apskaitos ir Inv. Nr.	Pastabos
1.	2.	3.	4.	5.	6.
1.	Keramikos fragmentas, indo sienelė.	Gera			

Iš viso pagal aktą, priimta buitinės keramikos 1 (vienas) fragmentas;

Aktas surašytas 3 egz.

Priėmė: Daiva Mikalauskienė *DM* –

Perdavė: Olegas Fediajevas