

Fotonuotraukų sąrašas

- Pav. 1. Radiniai iš šurfo Nr. 1 ir Nr. 2.
Pav. 2. Radiniai iš šurfo Nr. 3.
Pav. 3. Radiniai iš šurfo Nr. 3.
Pav. 4. Radiniai iš šurfo Nr. 3.
Pav. 5. Puodo dalis iš šurfo Nr. 4.
Pav. 6. Puodų dalys iš šurfo Nr. 4.
Pav. 7. Radiniai iš šurfo Nr. 4.
Pav. 8. Radiniai iš šurfo Nr. 4.
Pav. 9. Radiniai iš šurfo Nr. 4.
Pav. 10. Radiniai iš šurfo Nr. 5.
Pav. 11. Radiniai iš šurfo Nr. 6.
Pav. 12. Radiniai iš šurfo Nr. 7.
Pav. 13. Radiniai iš šurfo Nr. 8.
Pav. 14. Radiniai iš šurfo Nr. 9.
Pav. 15. Radiniai iš šurfo nr. 10.
Pav. 16. Radiniai iš šurfo Nr. 10.
Pav. 17. Radiniai iš šurfo Nr. 11.
Pav. 18. Radiniai iš šurfo Nr. 11.
Pav. 19. Radiniai iš perkastos Nr. 1.
Pav. 20. Radiniai iš perkastos Nr. 2.
Pav. 21. Radiniai iš perkastos Nr. 2.
Pav. 22. Radiniai iš perkastos nr. 2.
Pav. 23. Radiniai iš perkastos Nr. 3.
Pav. 24. Radiniai iš perkastos Nr. 3.
Pav. 25. Radiniai iš perkastos Nr. 3.
Pav. 26. Radiniai iš perkastos Nr. 4.
Pav. 27. Pavieniai radiniai iš tranšėjos.
Pav. 28. Pavieniai radiniai iš tranšėjos.
Pav. 29. Pavieniai radiniai iš tranšėjos.
Pav. 30. Šurfas Nr. 1, vaizdas iš Š pusės.
Pav. 31. Šurfas Nr. 1, vaizdas iš P pusės.
Pav. 32. Šurfas Nr. 2, vaizdas iš Š pusės.
Pav. 33. Šurfo Nr. 2 R sienelė.
Pav. 34. Šurfas Nr. 3, vaizdas iš Š pusės.
Pav. 35. Šurfas Nr. 3, vaizdas iš R pusės.
Pav. 36. Šurfas Nr. 4, vaizdas iš Š pusės.
Pav. 37. Šurfas Nr. 4 po praplėtimo, vaizdas iš V pusės.
Pav. 38. Šurfas Nr. 5, vaizdas iš V pusės.
Pav. 39. Šurfas Nr. 5, vaizdas iš P pusės.
Pav. 40. Šurfas Nr. 6, vaizdas iš V pusės.
Pav. 41. Šurfo Nr. 6 P sienelė.
Pav. 42. Šurfas Nr. 7, vaizdas iš Š pusės.
Pav. 43. Šurfas Nr. 7, vaizdas iš V pusės.
Pav. 44. Šurfas Nr. 8, vaizdas iš R pusės.
Pav. 45. Šurfas Nr. 8, vaizdas iš P pusės.
Pav. 46. Šurfas Nr. 9, vaizdas iš R pusės.
Pav. 47. Šurfas Nr. 9, vaizdas iš V pusės.
Pav. 48. Šurfas Nr. 10, vaizdas iš R pusės.
Pav. 49. Šurfas Nr. 10, vaizdas iš P pusės.
Pav. 50. Šurfas Nr. 11, vaizdas iš P pusės.
Pav. 51. Šurfas Nr. 11 po praplėtimo, vaizdas iš R pusės.
Pav. 52. Perkasa Nr. 1, vaizdas iš Š pusės.
Pav. 53. Perkasa Nr. 1 ir šurfas Nr. 9, vaizdas iš V pusės.
Pav. 54. Perkasa Nr. 2, vaizdas iš R pusės.

Pav. 55. Perkasa Nr. 2, vaizdas iš Š pusės.

Pav. 56. Perkasas Nr. 3, vaizdas iš V pusės.

Pav. 57. Akmenų grindinio fragmentas
perkasoje Nr. 3.

Pav. 58. Perkasa Nr. 4, vaizdas iš P pusės.

Pav. 59. Perkasa Nr. ir šurfas Nr. 10, vaizdas
iš V pusės.

Pav. 60. Perkasos Nr. 1 – 4 ištyrus
kontrolines juostas, vaizdas iš PV pusės.

Pav. 61. Fiksacijos vieta Nr. 1, vaizdas iš PR
pusės.


Pav. 62. Fiksacijos vieta Nr. 2, vaizdas iš ŠV
pusės.

Pav. 63. Fiksacijos vieta Nr. 3, vaizdas iš ŠR
pusės.

Radinių fotonuotraukos



Pav. 1. Radiniai iš šurftų Nr. 1 ir Nr. 2.



Pav. 2. Radiniai iš šurfo Nr. 3



Pav. 3. Radiniai iš šurfo Nr. 3.



Pav. 4. Radiniai iš šurfo Nr. 3.



27



Pav. 5. Puodo dalis iš šurfo Nr. 4.



28



29



Pav. 6. Puodų dalys iš šurfo Nr. 4.



Pav. 7. Radiniai iš šurfo Nr. 4



Pav. 8. Radiniai iš šurfo Nr. 4.



Pav. 9. Radiniai iš šurfo Nr. 4.



Pav. 10. Radiniai iš šurfo Nr. 5.



Pav. 11. Radiniai iš šurfo Nr. 6



Pav. 12. Radiniai iš šurfo Nr. 7.



68



69



70



71



72



Pav. 13. Radiniai iš šurfo Nr. 8.



73



74



75



Pav. 14. Radiniai iš šurfo Nr. 9.



Pav. 15. Radiniai iš šurfo Nr. 10.



Pav. 16. Radiniai iš šurfo Nr. 10.



Pav. 17. Radiniai iš šurfo Nr. 11.




Pav. 18. Radiniai iš šurfo Nr. 11.



Pav. 19. Radiniai iš perkastos Nr. 1.




Pav. 20. Radiniai iš perkastos Nr. 2




Pav. 21. Radiniai iš perkastos Nr. 2.



Pav. 22. Radiniai iš perkastos Nr. 2.



Pav. 23. Radiniai iš perkastos Nr. 3.



Pav. 24. Radiniai iš perkastos Nr. 3.




Pav. 25. Radiniai iš perkastos Nr. 3.



Pav. 26. Radiniai iš perkastos Nr. 4.



Pav. 27. Pavieniai radiniai iš tranšėjos.



Pav. 28. Pavieniai radiniai iš tranšėjos.



180



181



Pav. 29. Pavieniai radiniai iš tranšėjos.

Fotofiksacija



Pav. 30. Šurfas Nr. 1, vaizdas iš Š pusės.



Pav. 31. Šurfas Nr. 1, vaizdas iš P pusės.



Pav. 32. Šurfas Nr. 2, vaizdas iš Š pusės.



Pav. 33. Šurfo Nr. 2 R sienelė.



Pav. 34. Šurfas Nr. 3, vaizdas iš Š pusės.



Pav. 35. Šurfas Nr. 3, vaizdas iš R pusės.



Pav. 36. Šurfas Nr. 4, vaizdas iš Š pusės.



Pav. 37. Šurfas Nr. 4 po praplėtimo, vaizdas iš V pusės.




Pav. 38. Šurfas Nr. 5, vaizdas iš V pusės.



Pav. 39. Šurfas Nr. 5, vaizdas iš P pusės.



Pav. 40. Šurfas Nr. 6, vaizdas V pusēs.



Pav. 41. Šurfo Nr. 6 P sienlē.



Pav. 42. Šurfas Nr. 7, vaizdas iš Š pusės.



Pav. 43. Šurfas Nr. 7, vaizdas iš V pusės.



Pav. 44. Šurfas Nr. 8, vaizdas iš R pusės.



Pav. 45. Šurfas Nr. 8, vaizdas iš P pusės.



Pav. 46. Šūrfas Nr. 9, vaizdas iš R pusės.



Pav. 47. Šūrfas Nr. 9, vaizdas iš V pusės.



Pav. 48. Šūrfas Nr. 10, vaizdas iš R pusės.



Pav. 49. Šūrfas Nr. 10, vaizdas iš P pusės.



Pav. 50. Šurfas Nr. 11, vaizdas iš P pusės.



Pav. 51. Šurfas Nr. 11 po praplétimo, vaizdas iš R pusės.



Pav. 52. Perkasa Nr. 1, vaizdas iš Š pusės.



Pav. 53. Perkasa Nr. 1 ir šurfas Nr. 9, vaizdas iš V pusės.



Pav. 54. Perkasa Nr. 2, vaizdas iš R pusės.



Pav. 55. Perkasa Nr. 2, vaizdas iš Š pusės.



Pav. 56. Perkasa Nr. 3, vaizdas iš V pusės.



Pav. 57. Akmenų grindinio fragmentas prkasoje Nr. 3.



Pav. 58. Perkasa Nr. 4, vaizdas iš P pusės.



Pav. 59. Perkasa Nr. 4 ir šūrfas Nr. 10, vaizdas iš V pusės.



Pav. 60. Perkasos Nr. 1 – 4 ištyrus kontrolines juostas, vaizdas iš PV pusės.



Pav. 61. Fiksācijas vieta Nr. 1,
vaizdas iš PR pusēs



Pav. 62. Fiksācijas vieta Nr. 2,
vaizdas iš ŠV pusēs



Pav. 63. Fiksācijas vieta Nr. 3,
vaizdas iš ŠR pusēs

Planų ir brėžinių sąrašas

Kleboniškių senovės gyvenvietės situacijos planas.

2010 m. tyrimų vietos situacijos planas.

Sutartiniai ženklai.

Planas 1. Šurfo Nr. 1 rytinės sienlės pjūvis.

Planas 2. Šurfo Nr. 2 pietinės sienlės pjūvis.

Planas 3. Šurfo Nr. 3 rytinės sienelės pjūvis.

Planas 4. Šurfo Nr. 4 rytinės sienelės pjūvis.

Planas 5. Šurfas Nr. 4 iš viršaus.

Planas 6. Šurfo Nr. 5 pietinės sienelės pjūvis.

Planas 7. Šurfas Nr. 5 iš viršaus.

Planas 8. Šurfo Nr. 6 šiaurinės sienelės pjūvis.

Planas 9. Šurfo Nr. 7 vakarinės sienelės pjūvis.

Planas 10. Šurfo Nr. 8 šiaurinės sienelės pjūvis.

Planas 11. Šurfo nr. 9 šiaurės vakarinės sienlės pjūvis.

Planas 12. Šurfo Nr. 10 vakarinės sienelės pjūvis.

Planas 13. Šurfo Nr. 11 vakarinės sienelės pjūvis.

Planas 14. Perkasos Nr. 1 šiaurės vakarinės sienelės pjūvis.

Planas 15. Kontrolinės juostos tarp perkasų Nr. 1 ir Nr. 2 šiaurės vakarinės sienelės pjūvis.

Planas 16. Perkasos Nr. 2 šiaurės vakarinės sienelės pjūvis.

Planas 17. Kontrolinės juostos tarp perkasos Nr. 2 ir šurfo Nr. 6 šiaurės vakarinės sienelės pjūvis.

Planas 18. Perkasos Nr. 3 šiaurės vakarinės sienelės pjūvis.

Planas 19. Perkasos Nr. 3 šiaurės rytinės sienelės pjūvis.

Planas 20. Perkasos Nr. 4 šiaurės rytinės sienelės pjūvis.

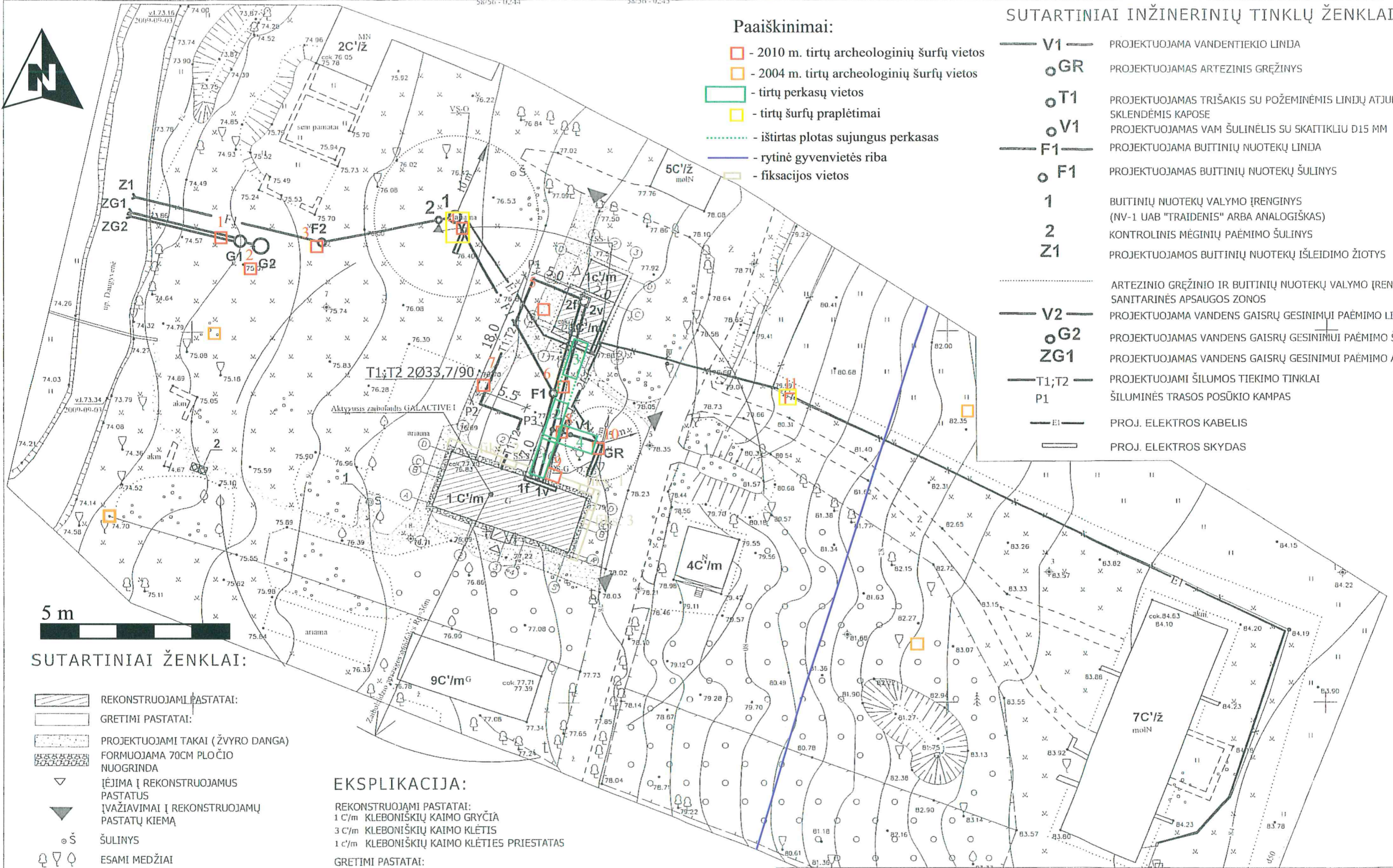
Planas 21. Ištirtų perkasų schema.

Kleboniškių senovės gyvenvietės situacijos planas



— - Kleboniškių senovės gyvenvietės ribos

— - 2010 metų tyrimų vieta.



Paaiškinimai:

- 2010 m. tirtų archeologinių šurfų vietos
- 2004 m. tirtų archeologinių šurfų vietos
- tirtų perkasų vietos
- tirtų šurfų praplėtimai
- iširtas plotas sujungus perkasas
- rytinė gyvenvietės riba
- fiksacijos vietos

SUTARTINIAI INŽINERINIŲ TINKLŲ ŽENKLAI:

- V1** — PROJEKTUOJAMA VANDENTIEKIO LINIJA
- GR** PROJEKTUOJAMAS ARTEZINIS GRĘŽINYS
- T1** PROJEKTUOJAMAS TRIŠAKIS SU POŽEMINĖMIS LINIJŲ ATJUNGIMO SKLENDĖMIS KAPOSE
- V1** PROJEKTUOJAMAS VAM ŠULINĖLIS SU SKAITIKLIU D15 MM
- F1** — PROJEKTUOJAMA BUTINIŲ NUOTEKŲ LINIJA
- F1** PROJEKTUOJAMAS BUTINIŲ NUOTEKŲ ŠULINYS
- 1** BUTINIŲ NUOTEKŲ VALYMO ĮRENGINYS (NV-1 UAB "TRAIDENIS" ARBA ANALOGIŠKAS)
- 2** KONTROLINIS MĖGINIŲ PAĖMIMO ŠULINYS
- Z1** PROJEKTUOJAMOS BUTINIŲ NUOTEKŲ IŠLEIDIMO ŽIOTYS
- ARTEZINIO GRĘŽINIO IR BUTINIŲ NUOTEKŲ VALYMO ĮRENGINIŲ SANITARINĖS APSAUGOS ZONOS
- V2** — PROJEKTUOJAMA VANDENS GAISRŲ GESINIMŲ PAĖMIMO LINIJA
- G2** PROJEKTUOJAMAS VANDENS GAISRŲ GESINIMŲ PAĖMIMO ŠULINYS
- ZG1** PROJEKTUOJAMAS VANDENS GAISRŲ GESINIMŲ PAĖMIMO ANTGALIS
- T1;T2** — PROJEKTUOJAMI ŠILUMOS TIEKIMO TINKLAI
- P1** ŠILUMINĖS TRASOS POSŪKIO KAMPAS
- E1** — PROJ. ELEKTROS KABELIS
- PROJ. ELEKTROS SKYDAS

5 m

SUTARTINIAI ŽENKLAI:

- REKONSTRUOJAMI PASTATAI:
- GRETIMI PASTATAI:
- PROJEKTUOJAMI TAKAI (ŽYRO DANGA)
- FORMUOJAMA 70CM PLOČIO NUOGRINDA
- ĮĖJIMAI Į REKONSTRUOJAMUS PASTATUS
- ĮVAŽIAVIMAI Į REKONSTRUOJAMŲ PASTATŲ KIEMĄ
- ŠULINYS
- ESAMI MEDŽIAI
- ESAMA ŽYRO DANGA
- SODAS
- VEJA
- DARŽAS
- TVORA

EKSPLIKACIJA:


- REKONSTRUOJAMI PASTATAI:**
- 1 c/m KLEBONIŠKIŲ KAIMO GRYČIA
- 3 c/m KLEBONIŠKIŲ KAIMO KLĖTIS
- 1 c/m KLEBONIŠKIŲ KAIMO KLĖTIES PRIESTATAS
- GRETIMI PASTATAI:**
- 9 c/m STANIŪNŲ KAIMO DŪMINĖ GRYČIA
- 5 c/ž KLEBONIŠKIŲ KAIMO DARŽINĖ
- 2 c/ž KLEBONIŠKIŲ KAIMO TVARTAS
- 7 c/ž KLEBONIŠKIŲ KAIMO KLOJIMAS
- 4 c/m PYPLIŲ KAIMO KLĖTIS
- 1 RESTAURUOJAMAS ŠULINYS
- 2 ESAMI BIOTUALETAI

ATESTATO NR.	KPRP INSTITUTAS			OBJEKTAI: KLEBONIŠKIŲ KAIMO BUTIES MUZIEJAUS STATINIŲ GRYČIOS IR KLĖTIES SU PRIESTATU RESTAURAVIMO IR PRITAIKYMO VIE ŠIEMS TURIZMO POREIKIAMS TECHNINIO PROJEKTO PARENGIMAS	LAIDA
KVAD 0488, A 376	PROJ. VADOVAS	R. TUMPIENĖ	2009 10		SKLYPO INŽINERINIŲ TINKLŲ SUVESTINIS PLANAS.
KVAD 0609, A 1005	PROJ. D. VADOVAS	R. VIEŠTAUTAS	2009 10		
		M. BERTAUSKIS	2009 10		
ETAPAS	STATYTOJAS: RADVILIŠKIO RAJONO ADMINISTRACIJOS DIREKTORIUS				LAPAS
TP	ADRESAS: AUŠROS G. 10, RADVILIŠKIS				LAPŲ
	RKL908-02-TP-SP-2				1 1


Sutartiniai ženklai




velėna




pilka žemė



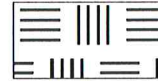
juoda žemė



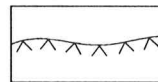
smulkus žvyras



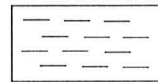
smėlis



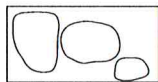
maišytas gruntas



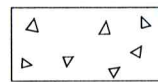
įžemis



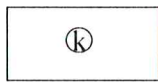
molis



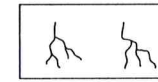
akmenys



smulkios griuvenos

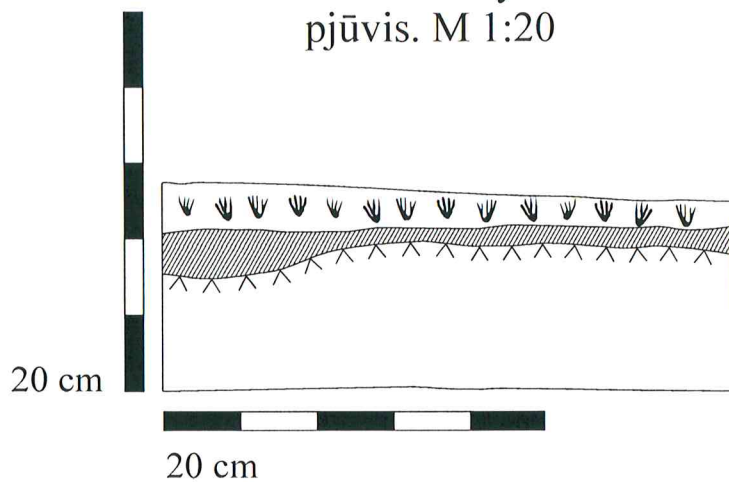


kabelis

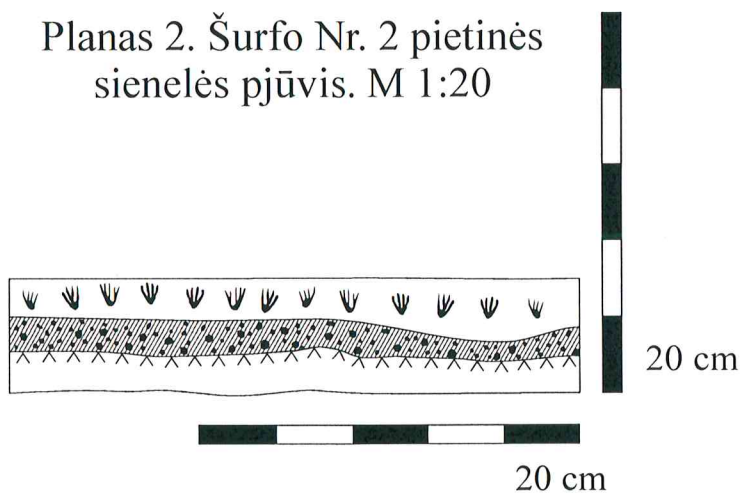


šaknys

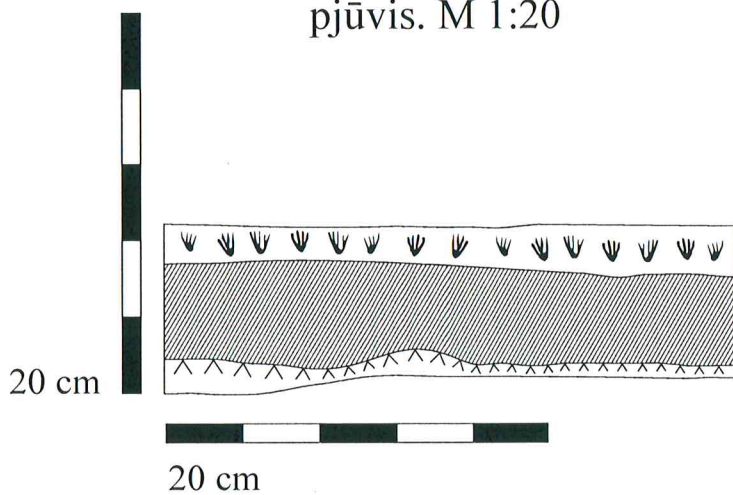
Planas 1. Šurfo Nr. 1 rytinės sienelės
pjūvis. M 1:20



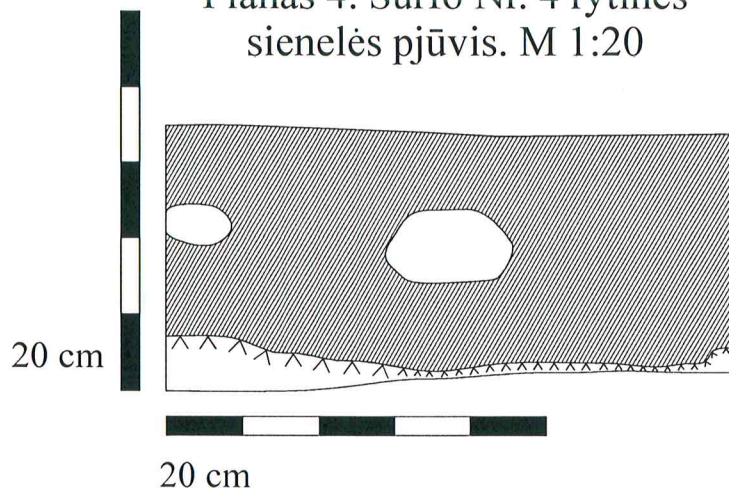
Planas 2. Šurfo Nr. 2 pietinės
sienelės pjūvis. M 1:20



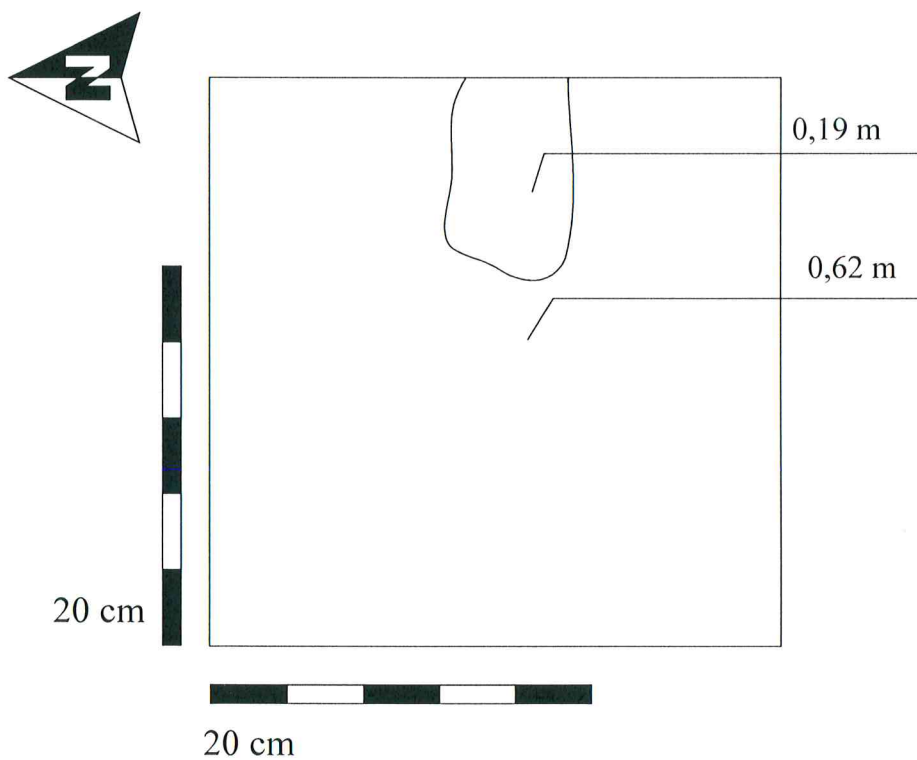
Planas 3. Šurfo Nr. 3 rytinės sienelės
pjūvis. M 1:20



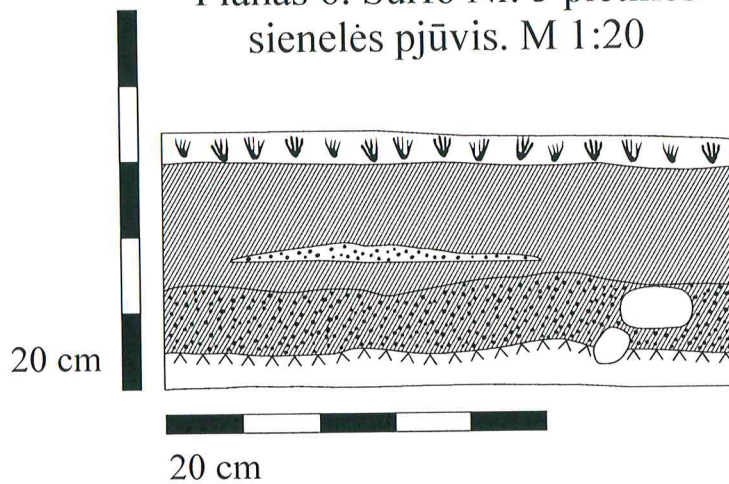
Planas 4. Šurfo Nr. 4 rytinės
sienelės pjūvis. M 1:20



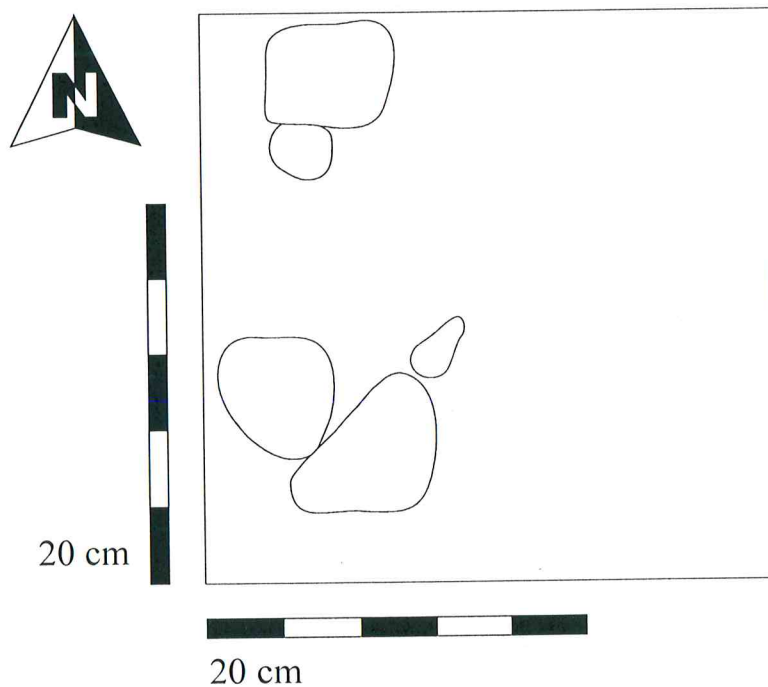
Planas 5. Šurfas Nr. 4 iš viršaus.
M 1:20



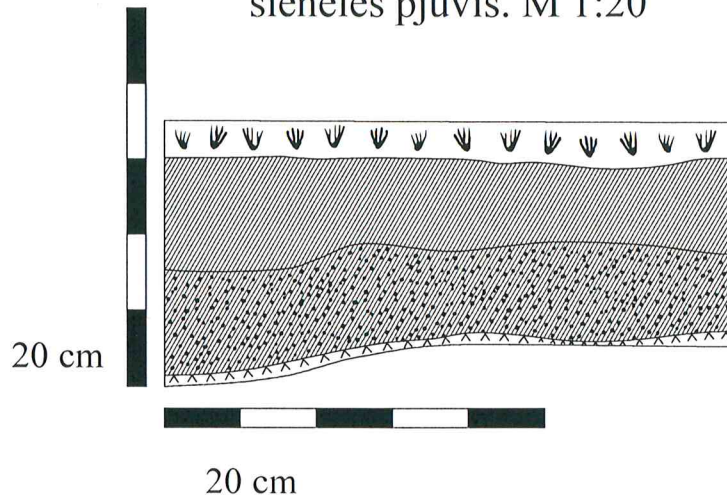
Planas 6. Šurfo Nr. 5 pietinēs
sieneļs pjūvis. M 1:20




Planas 7. Šurfas Nr. 5 iļ virļsaus.
M 1:20



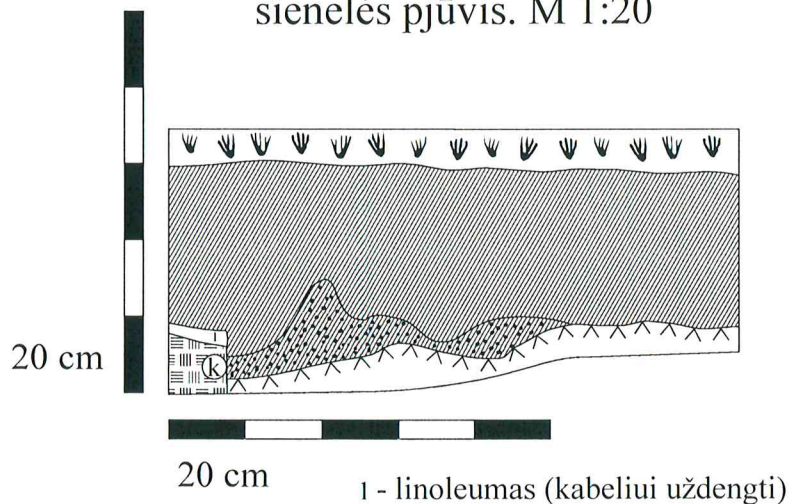
Planas 8. Šurfo Nr. 6 šiaurinės sienelės pjūvis. M 1:20



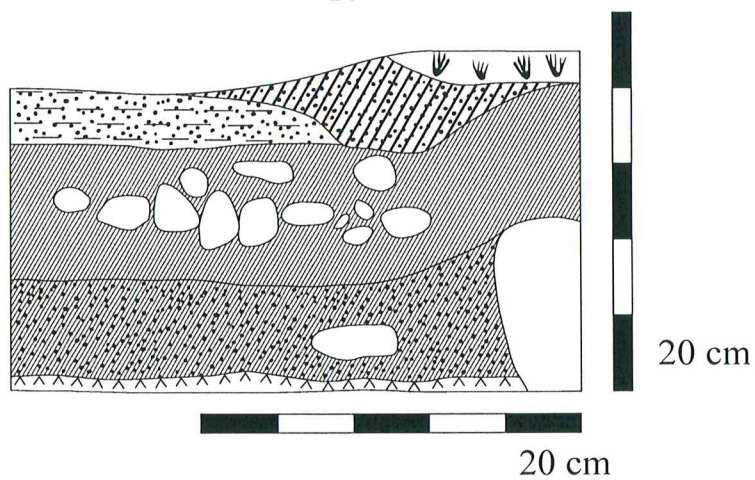
Planas 9. Šurfo Nr. 7 vakarinės sienelės pjūvis. M 1:20



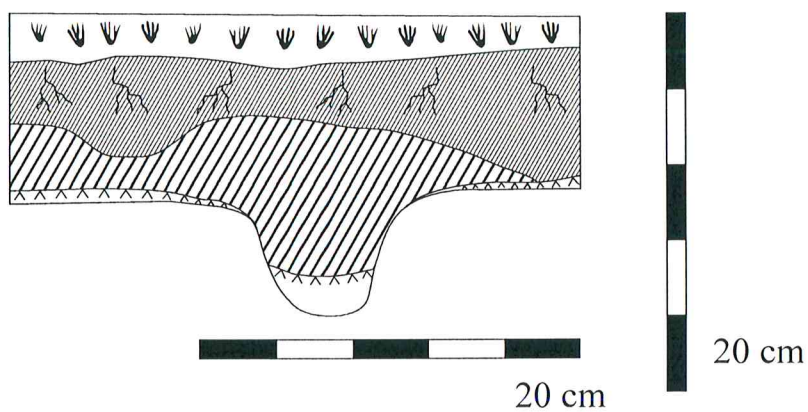
Planas 10. Šurfo Nr. 8 šiaurinės sienelės pjūvis. M 1:20



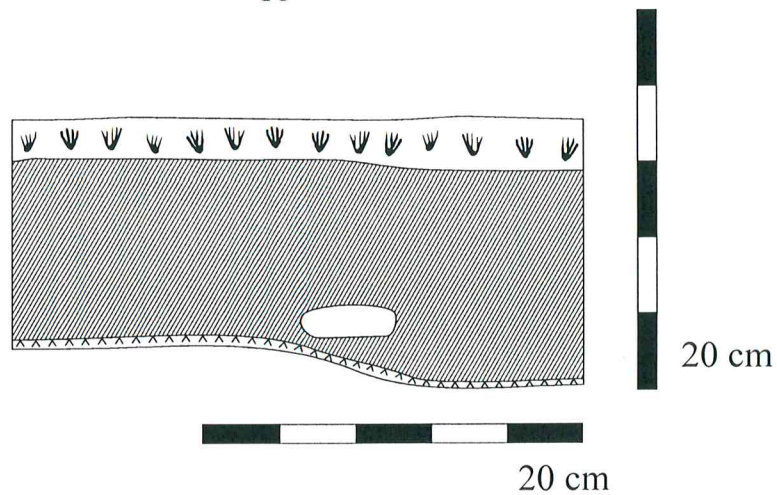
Planas 11. Šurfo Nr. 9 šiaurės vakarinės sienelės pjūvis. M 1:20



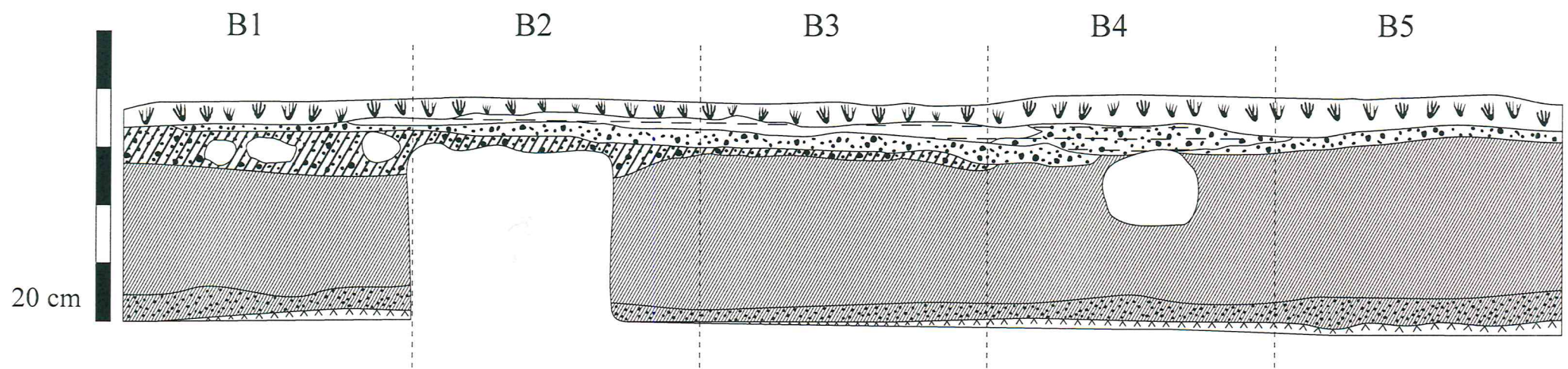
Planas 12. Šurfo Nr. 10 vakarinės sienelės pjūvis. M 1:20



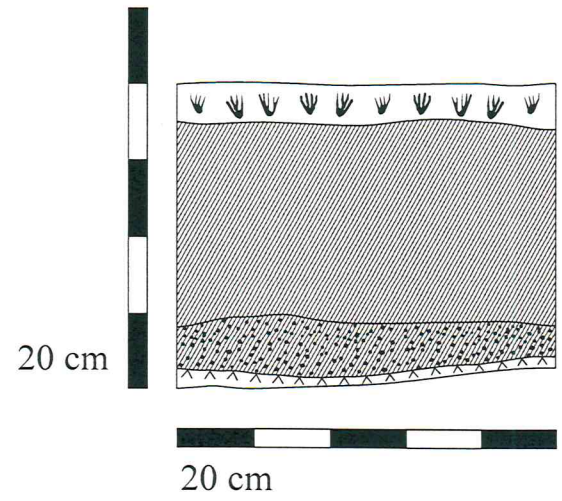
Planas 13. Šurfo Nr. 11 vakarinės sienelės pjūvis. M 1:20



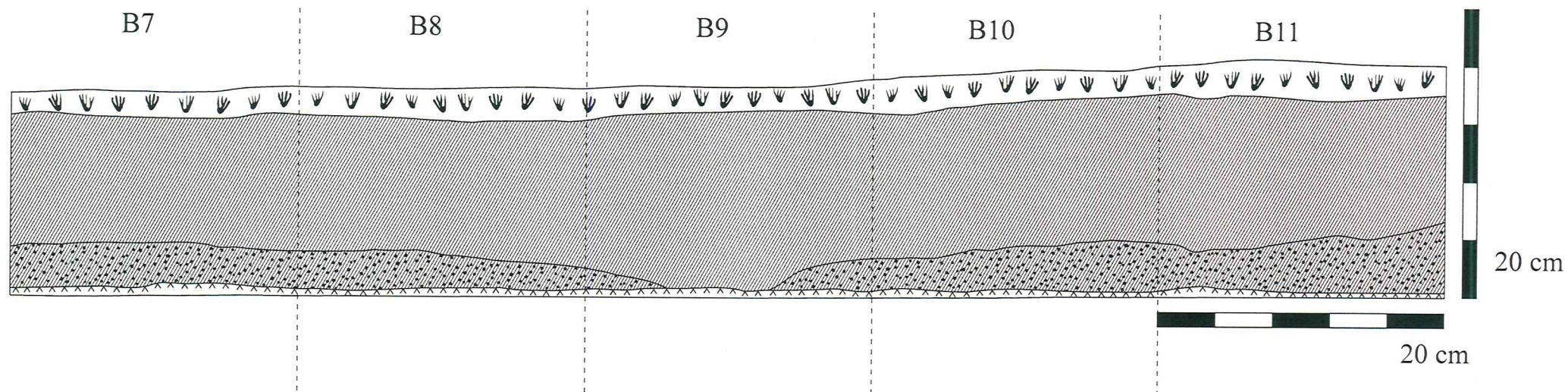
Planas 14. Perkasos Nr. 1 šiaurės vakarinės sienelės pjūvis. M 1:20



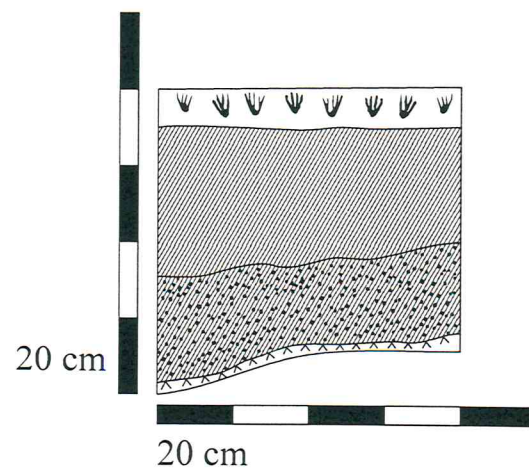
Planas 15. Kontrolinės juostos tarp perkasų Nr. 1 ir Nr. 2 šiaurės vakarinės sienelės pjūvis (B6). M 1:20



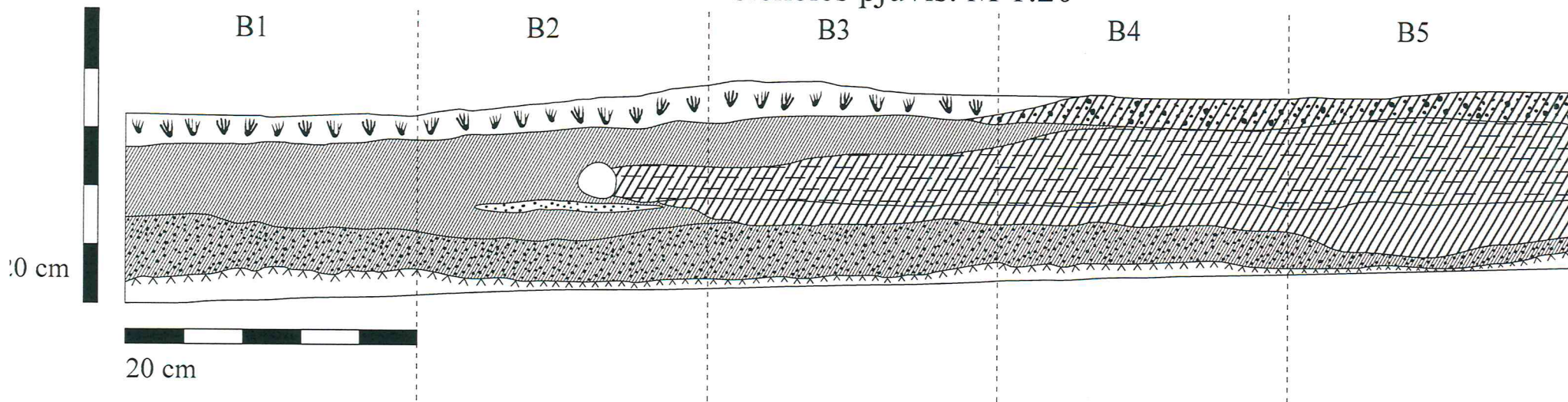
Planas 16. Perkasos Nr. 2 šiaurės vakarinės sienelės pjūvis. M 1:20



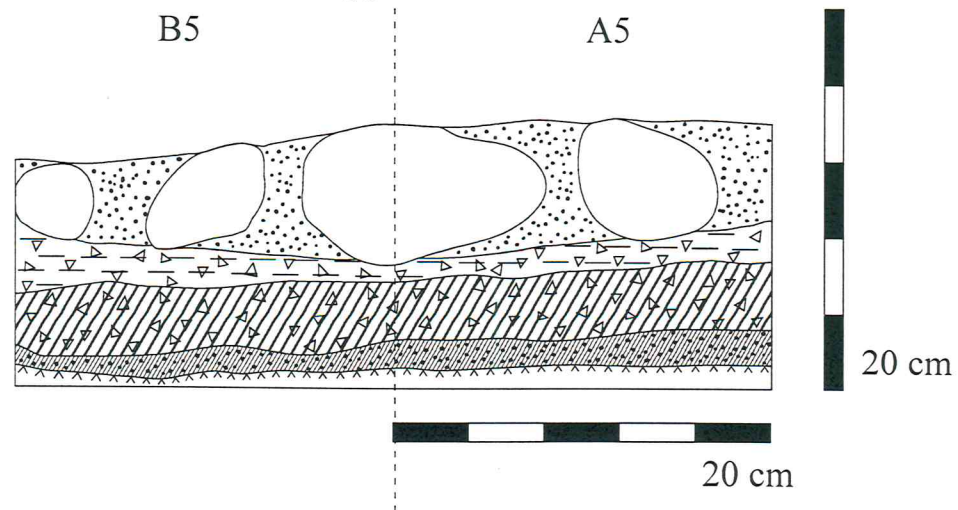
Planas 17. Kontrolinės juostos tarp perkasos Nr. 2 ir šurfo Nr. 6 šiaurės vakarinės sienelės pjūvis. M 1:20



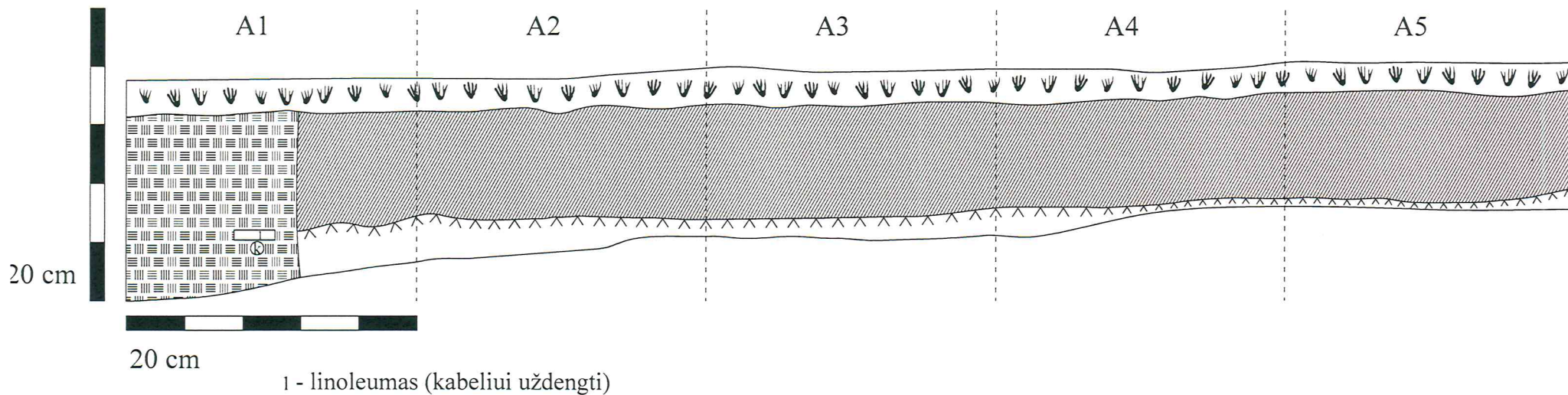
Planas 18. Perkasos Nr. 3 šiaurės vakarinės sienelės pjūvis. M 1:20



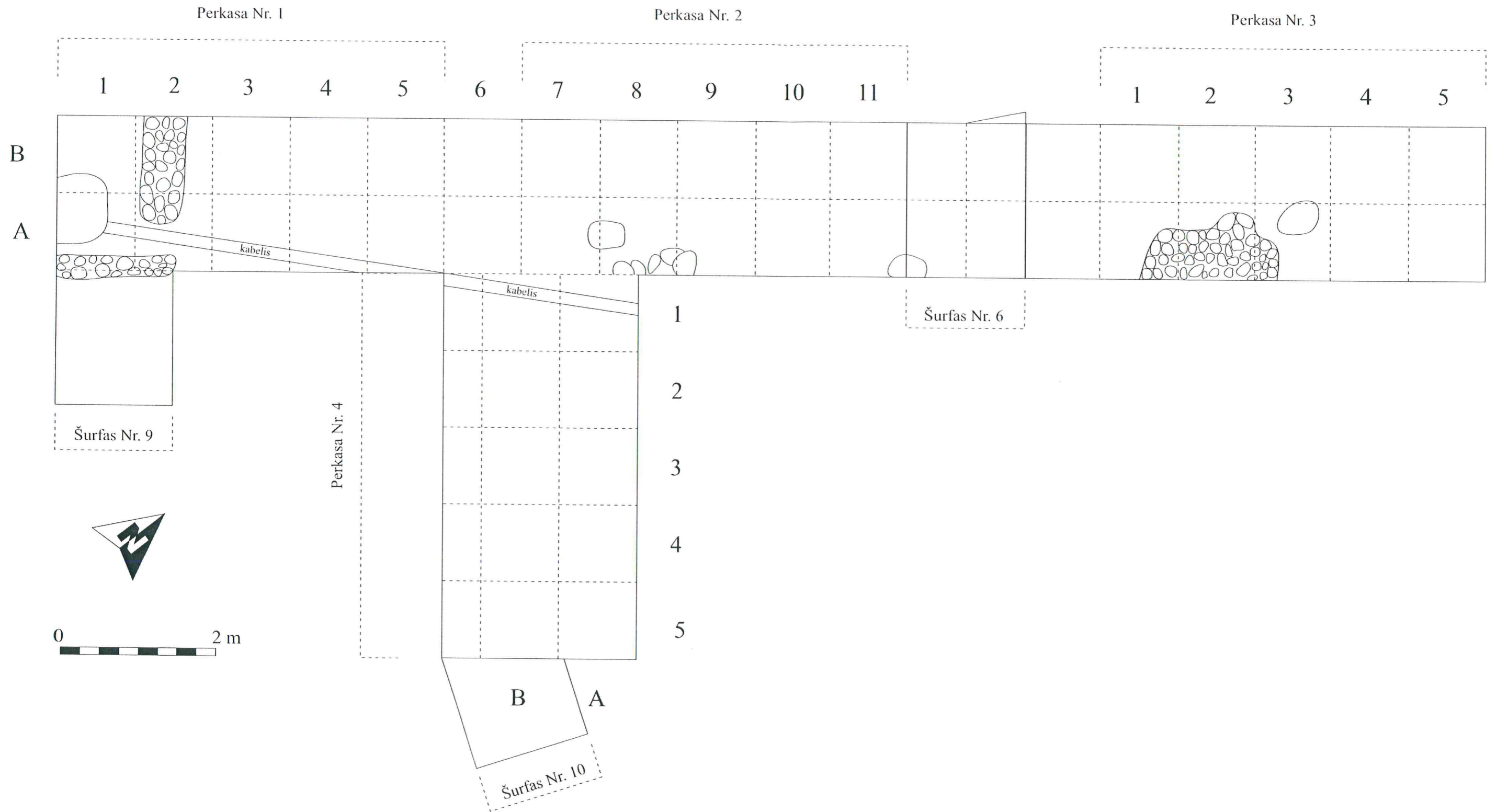
Planas 19. Perkasos Nr. 3 šiaurės rytinės sienelės pjūvis. M 1:20



Planas 20. Perkasos Nr. 4 šiaurės rytinės sienelės pjūvis. M 1:20



Planas 21. Ištirtų perkasų schema. M 1:50



Kleboniškių senovės gyvenvietės (u. k. 30338) teritorijos archeologinių žvalgomųjų tyrimų projektas

Vilnius,
2010 – 10 – 05

Įgyvendinant Kleboniškių kaimo buties muziejaus gryčios ir klėties su priestatu restauravimo ir pritaikymo viešiemis turizmo poreikiams techninį projektą, šalia gryčios ir klėties bus kasamos tranšėjos vandentiekio ir buitinių nuotekų tinklų įrengimui. 2010 – 09 – 23 Radviliškio raj. savivaldybės meras ir UAB „Meba“ kreipėsi dėl archeologinių tyrimų suprojektuotų tinklų vietose.

Kleboniškių kaime 2000 ir 2001 m. buvo žvalgytos 5 sodybos bei centrinė kaimo dalis (vad. A. Juknevičius). Tyrimų metu aptiktas XVI – XIX a. kultūrinis sluoksnis. Taip pat archeologinius žvalgomuosius tyrimus 2004 m. Kleboniškių kaime vykdė B. Dakanis, kurių metu taip pat aptiktas XVI – XX a. kultūrinis sluoksnis.

Žvalgomųjų tyrimų metu planuojama ištirti vienuolika 1,5 x 1,5 m dydžio šurftų (žr. priedą Nr. 1). Aptikus archeologiškai vertingą kultūrinį sluoksnį, šurftų vietose bus formuojamos 2 x 5 m dyžio žvalgomosios perkastos. Tyrimus numatoma atlikti iškart, kai tik Kultūros paveldo departamentas prie Kultūros ministerijos išduos leidimą vykdyti tyrimus.

PRIDEDAMA: 1. Tyrimų vietos planas su pažymėtomis planuojamų archeologinių šurftų vietomis, 1 lapas.

Archeologas

Darius Kontrimas



Kleboniškių senovės gyvenvietės (u. k. 30338) archeologinių tyrimų projektas

Vilnius,
2010 – 10 – 25

Atliekant Kleboniškių senovės gyvenvietės žvalgomočius archeologinius tyrimus, kuriems Kultūros paveldo departamentas prie Kultūros ministerijos 2010 -10 – 05 išdavė leidimą Nr. 231 Kleboniškių kaimo buties muziejaus statinių – restauruojamos gryčios ir klėties aplinkoje planuojamų ~ 127 m ilgio vandentiekio ir nuotekų, 26 m ilgio šilumos tinklų ir ~ 50 m ilgio elektros tinklų linijų vietose buvo iširta dešimt 1,5 x 1,5 m dydžio archeologinių šurfų ir vienas 1,5 x 2 m dydžio šurfas (bendras plotas 25,5 m²). Vandentiekio ir nuotekų linijų tiesimui numatoma kasti 80 cm, šilumos tinklų – iki 70 cm ir elektros – 25 cm pločio tranšėjas. Suprojektuotų nuotekų, vandentiekio ir elektros linijų tarp gyvenamojo namo ir klėties vietoje žvalgomųjų archeologinių tyrimų metu iširtuose šurfluose Nr. 6, Nr. 8, Nr. 9 ir Nr. 10 aptikta lipdytų puodų šukių bei nemažai pavienių žiestų XVI-XVIII a. šukių. Kultūrinis sluoksnis minėtuose šurfluose neaptiktas, tačiau yra tikimybė, kad kultūris sluoksnis bus aptiktas ištyrus atkarpą tarp minėtų pastatų. Dėl to tarp gryčios ir klėties pastatų planuojama iširti keturias 2 x 5 m dydžio perkasas, šurfą Nr. 11 praplėsti 1 m į vakarus (šiaurės vakariniame šurfo kampe buvo plonas juodos žemės su degėsiomis sluoksnis), o šurfą Nr. 10 praplėsti 3 m į pietus (žr. priedą Nr. 1). Paaiškėjus, jog nuotekų valymo įrengimo vietoje (čia iširtas archeologinis šurfas Nr. 4) bus mechanizuotai kasama apie 12 kv. m dydžio (apie 3 m gylio) duobė, tirtą šurfą Nr. 4 planuojama padidinti iki 3 x 4 m dydžio.

Tyrimų metu bus vykdomas tranšėjų kasimo rankomis žvalgymas tose vietose, kur žvalgomųjų tyrimų metu buvo aptikta bent pavienių archeologinių radinių. Iš viso planuojama iširti 55,75 m² plotą. Tyrimus numatoma atlikti š. m. spalio 27 – lapkričio 5 dienomis.

PRIDEDAMA: 1. Tyrimų vietos planas su pažymėtomis planuojamų perkasų vietomis, 1 lapas.

Archeologas

Darius Kontrimas


L E I D I M A S

vykdyti archeologinius tyrimus

2010-10-05 Nr. 231
Vilnius

Pagal Lietuvos Respublikos nekilnojamojo kultūros paveldo apsaugos įstatymo 18 str. šis leidimas išduotas **D. Kontrimui** vykdyti Kleboniškių senovės gyvenvietės (30338), Radviliškio r., **archeologinius žvalgomuosius tyrinėjimus**, taip pat naudoti elektronines priemones, sudarinėti planus, filmuoti, fotografuoti, piešti, rinkti radinius ir mėginius tiriamame objekte. Tyrimų projektas: Kleboniškių senovės gyvenvietės (u. k. 30338) teritorijos archeologinių žvalgomųjų tyrimų projektas, 2010-10-05, Nr. 231.

Kontrolės skyriaus vedėjas



R.Kraujalis

L E I D I M A S

vykdyti archeologinius tyrimus

2010-10-27 Nr. 250

Vilnius

Pagal Lietuvos Respublikos nekilnojamojo kultūros paveldo apsaugos įstatymo 18 str. šis leidimas išduotas **D. Kontrimui**


vykdyti Kleboniškių senovės gyvenvietės (30338), Radviliškio r.,

archeologinius tyrinėjimus,

taip pat naudoti elektronines priemones, sudarinėti planus, filmuoti, fotografuoti, piešti, rinkti radinius ir mėginius tiriamame objekte.

Tyrimų projektas: Kleboniškių senovės gyvenvietės (u. k. 30338) archeologinių tyrimų projektas. 2010-10-25, Nr. 250.

Kontrolės skyriaus vedėjas



R.Kraujalis

TVIRTINU:

Daugyvenės kultūros istorijos
muziejaus – draustinio direktorius

(parašas) Egidijus Prascevičius

2011-04-01

(data)



**RADVILIŠKIO RAJONO SAVIVALDYBĖS DAUGYVENĖS
KULTŪROS ISTORIJOS MUZIEJUS - DRAUSTINIS**

Savivaldybės biudžetinė įstaiga, Burbiškio k., Pakalniškių sen., 82206 Radviliškio r. sav., tel.: (8 422) 42 001, faks. (8 422) 21 117, el.p. daugyvenesmuz@gmail.com
Duomenys kaupiami ir saugomi Juridinių asmenų registre, kodas 188208646

PRIĖMIMO – PERDAVIMO AKTAS

2011 balandžio 1d.

Burbiškis

Daugyvenės Kultūros Istorijos muziejus – draustinis, atstovaujamas vyr. fondų saugotojo Sigito Senulio priėmė, o B.Dakanio IĮ „Senų senovė“ perdavė pastoviam saugojimui 181 archeologinį radinį, rastą tyrinėjant Kleboniškių senovės gyvenvietę (uk. 30338, Radviliškio raj.). Tyrimų vadovas Darius Kontrimas.

Tyrimų užsakovas, UAB „Meba“, tyrimai atlikti pagal Kultūros paveldo departamento leidimą archeologiniams tyrimams Nr.250.

Priėmė
Vyr. Fondų saugotojas

Sigitas Senulis

Perdavė
Archeologas

Bronius Dakanis