
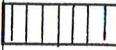


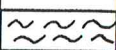
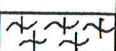


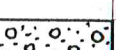










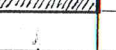
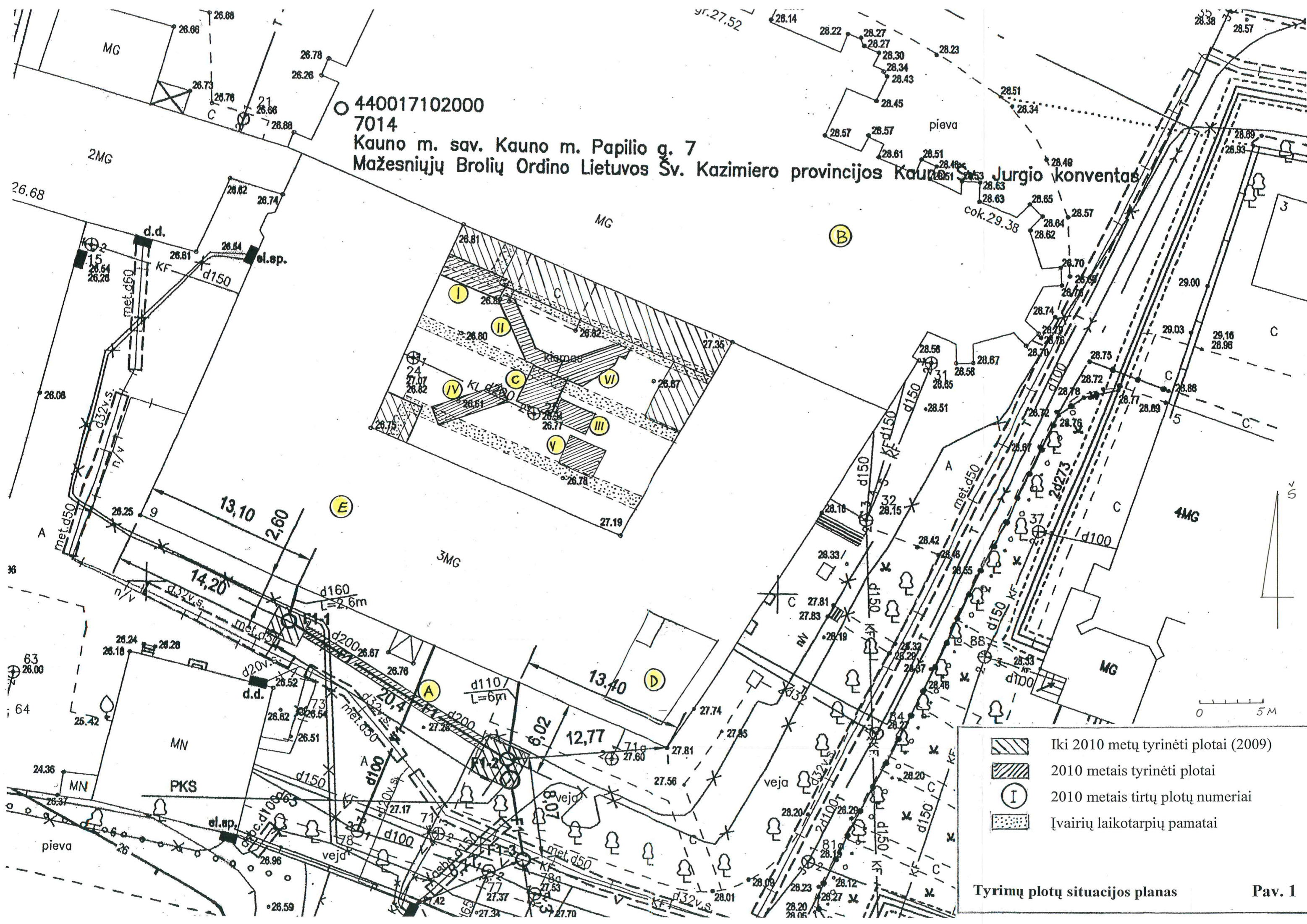






SUTARTINIŲ ŽENKLŲ LENTELĖ

	Tamsus juodžemis
	Rusvai pilka žemė
	XX a. sluoksnis
	Supiltiniai permaišyti sluoksniai
	Rudas molis
	Degęs molis
	Priemolis, priesmėlis
	Smėlis
	Žvyras
	Lauko riedulių grindinys
	Ižemis
	Degėsiai
	Skiedros
	Pelenai
	Griuvėnos
	Kalkių skiedinio trupiniai
	Metalo šlakas
	Kaulai
	Organikos ar trūnėsių pėdsakai
	Mūro žymėjimas pjūvyje

440017102000
7014

Kauno m. sav. Kauno m. Papilio g. 7
Mažesniųjų Brolių Ordino Lietuvos Sv. Kazimiero provincijos Kauno Šv. Jurgio konventas

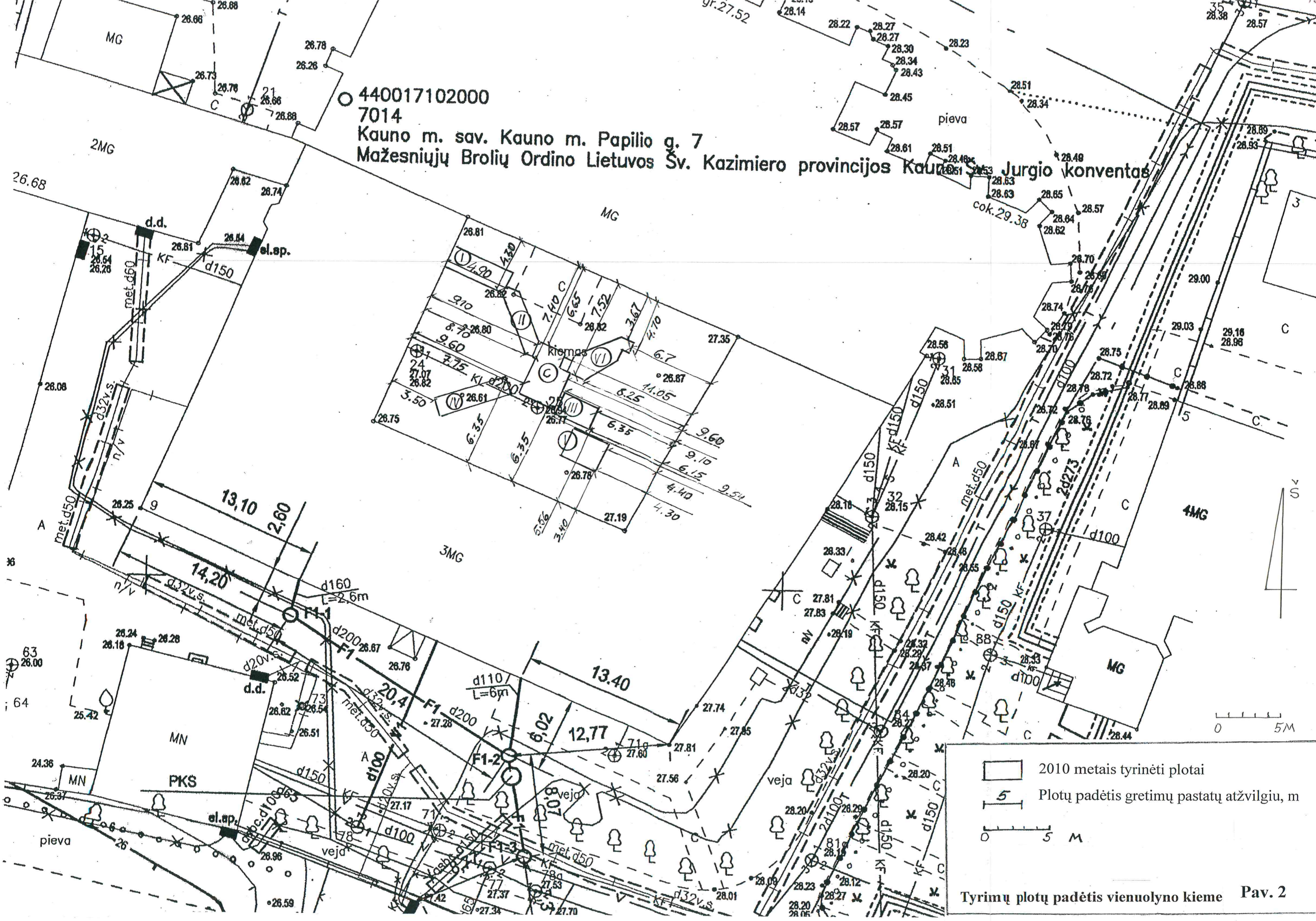


-  Iki 2010 metų tyrinėti plotai (2009)
-  2010 metais tyrinėti plotai
-  2010 metais tirtų plotų numeriai
-  Įvairių laikotarpių pamatai

Tyrimų plotų situacijos planas Pav. 1

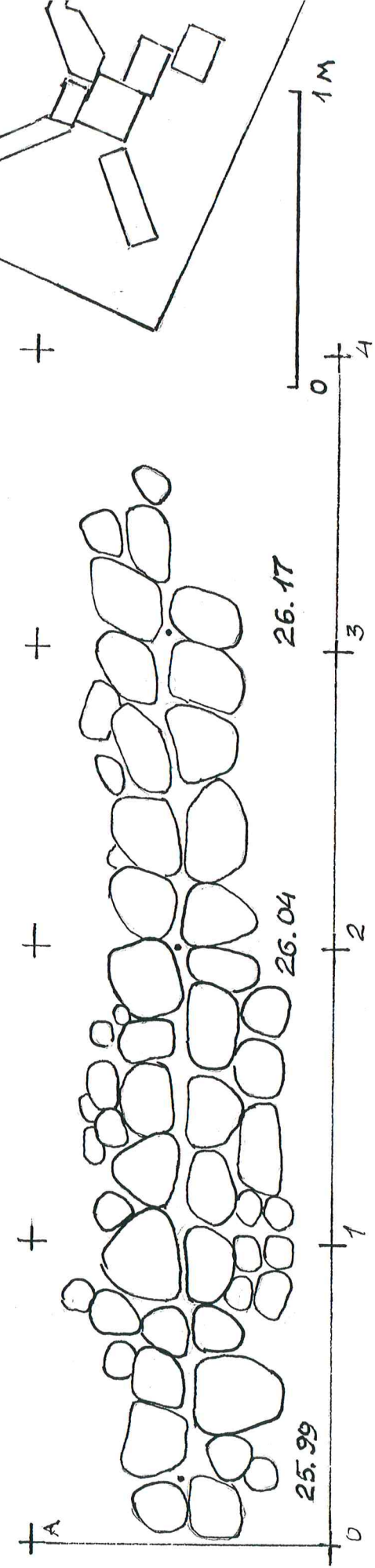
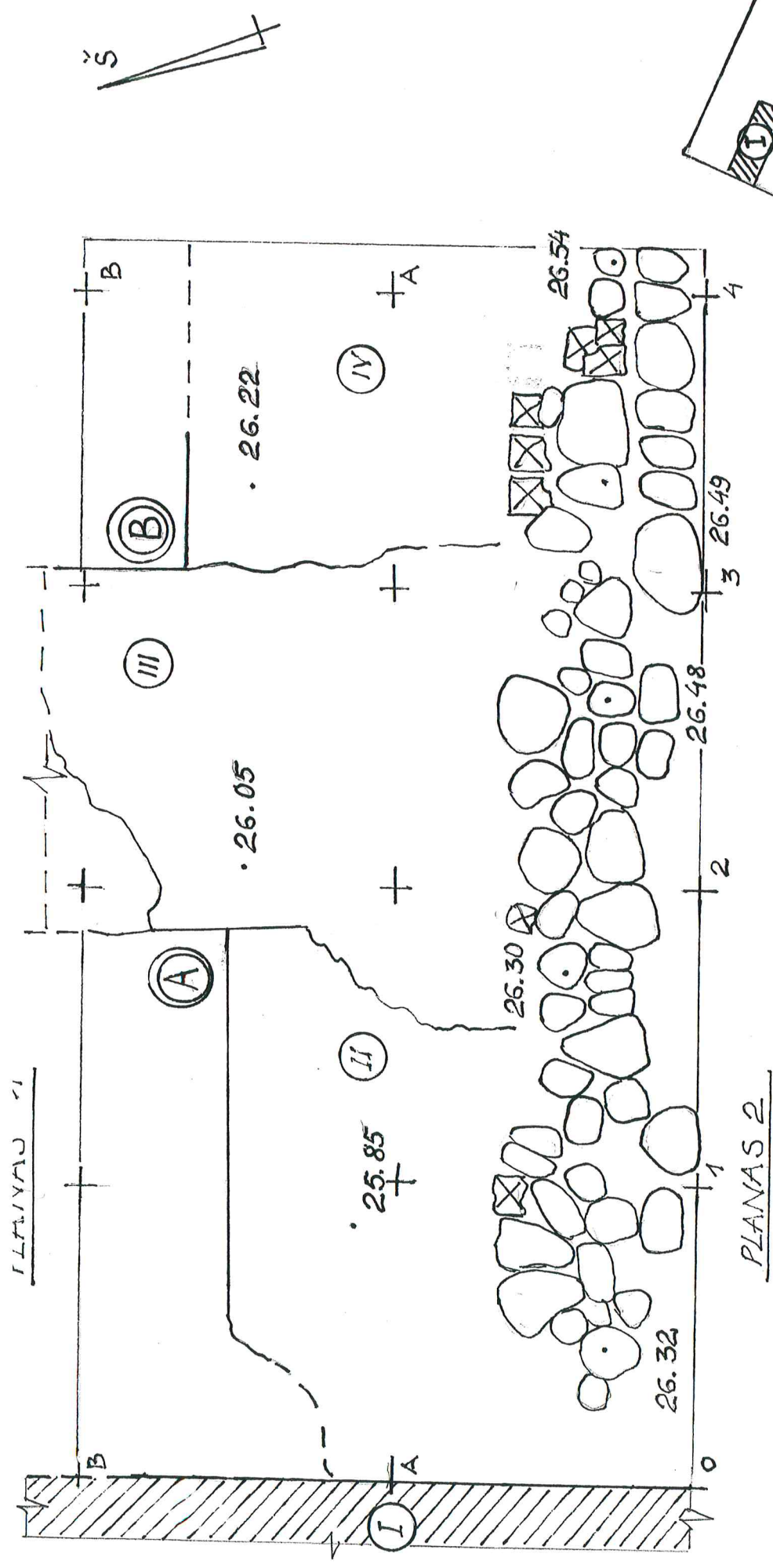
440017102000
7014

Kauno m. sav. Kauno m. Papilio g. 7
Mažesniųjų Brolių Ordino Lietuvos Sv. Kazimiero provincijos Kauno Šv. Jurgio konventas



- 2010 metais tyrinėti plotai
- Plotų padėtis gretimų pastatų atžvilgiu, m

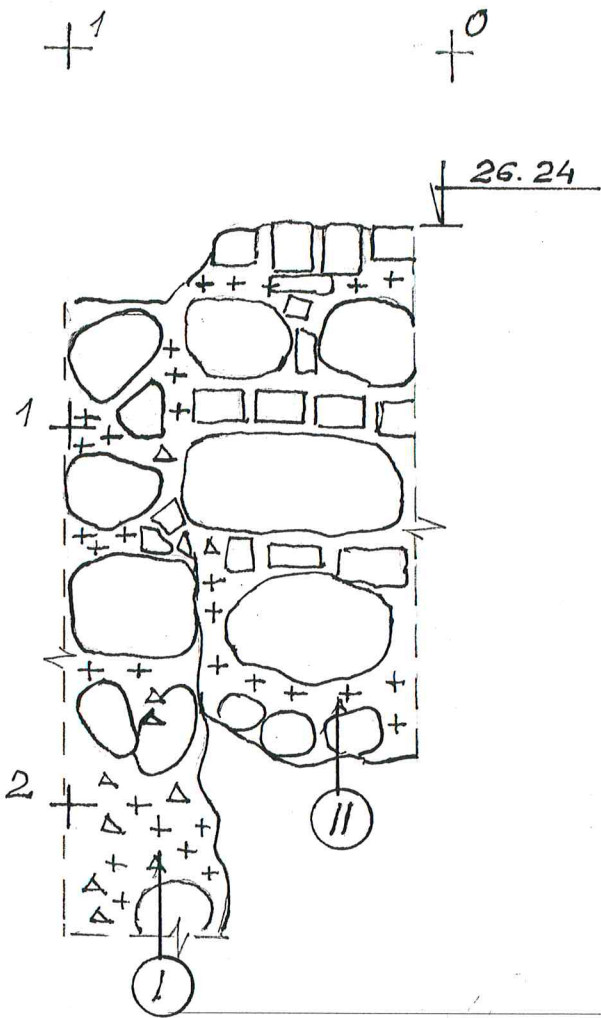
Tyrimų plotų padėtis vienuolyno kieme Pav. 2



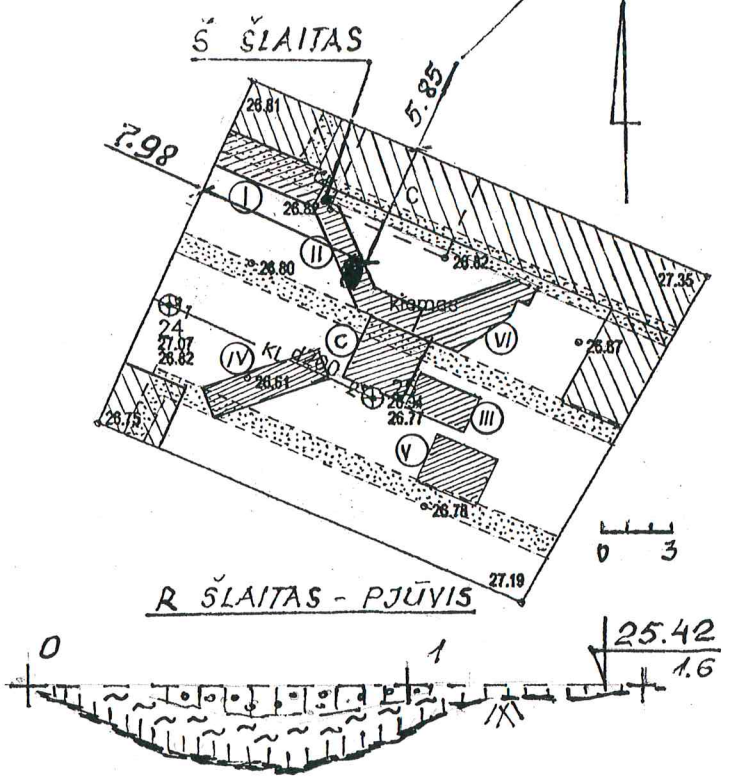
I perkamos grindinių ir pamatų planai

Pav. 3

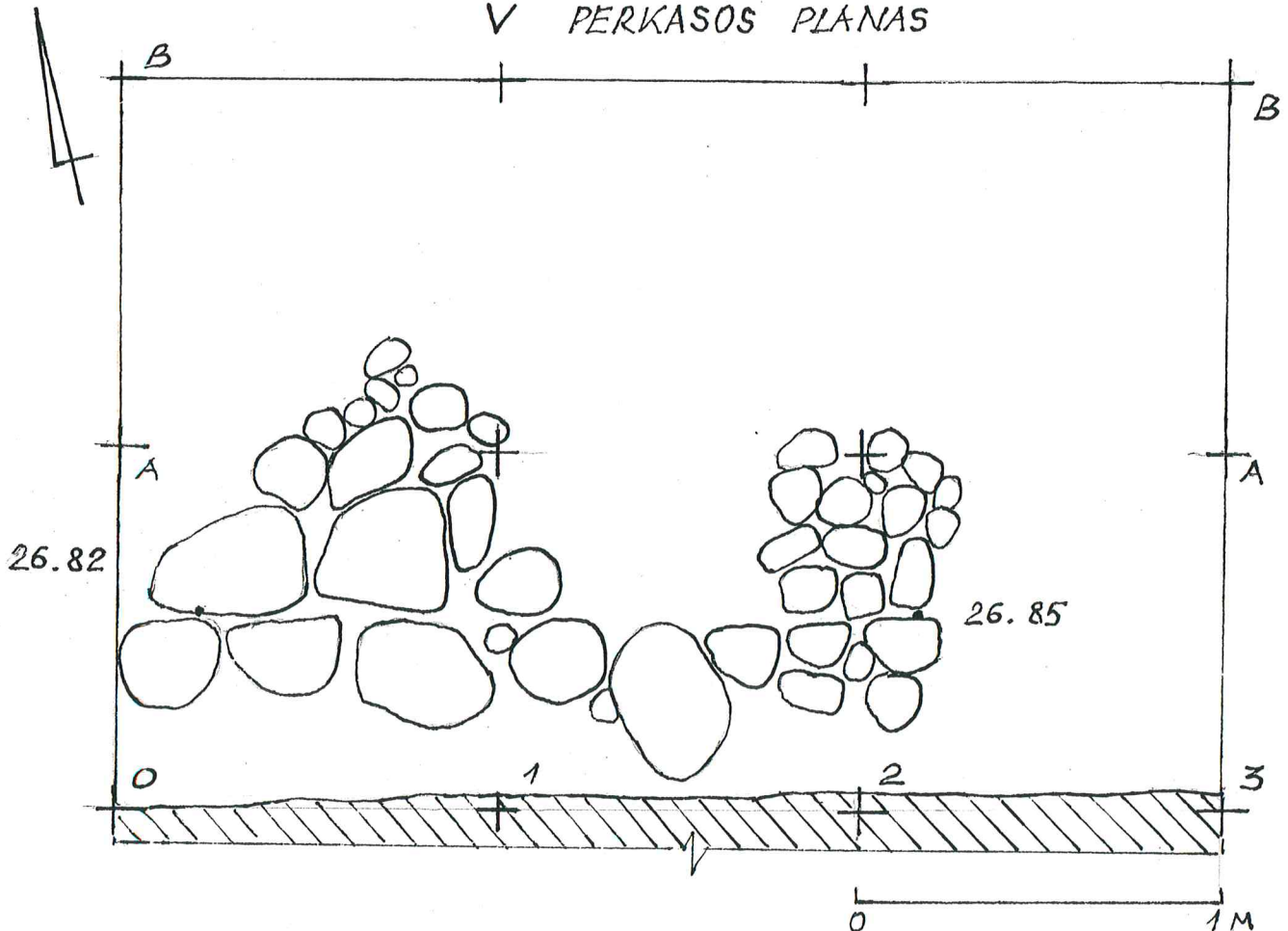
II PERKASA Š ŠLAITAS



II PERKASA, ŽIDINYS



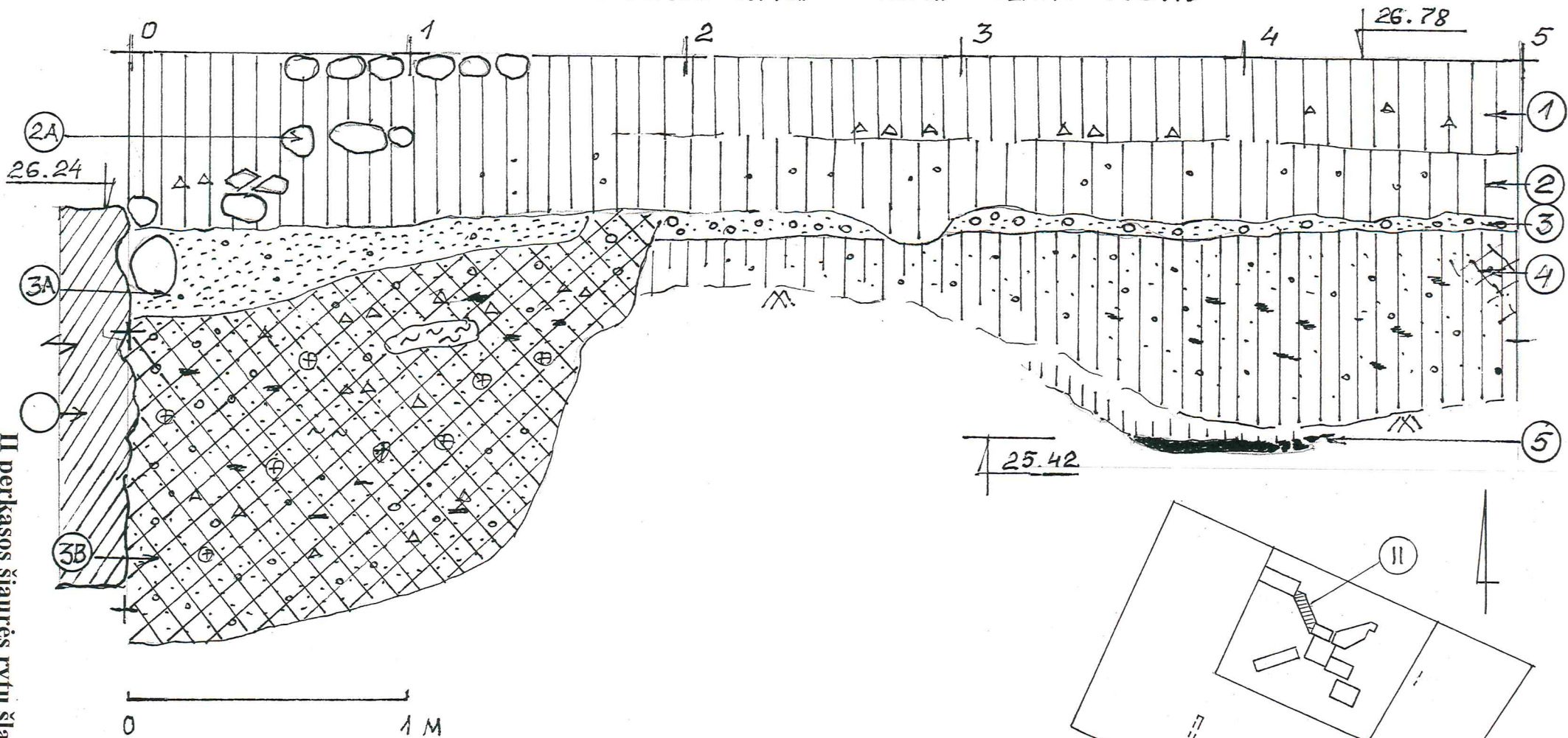
V PERKASOS PLANAS



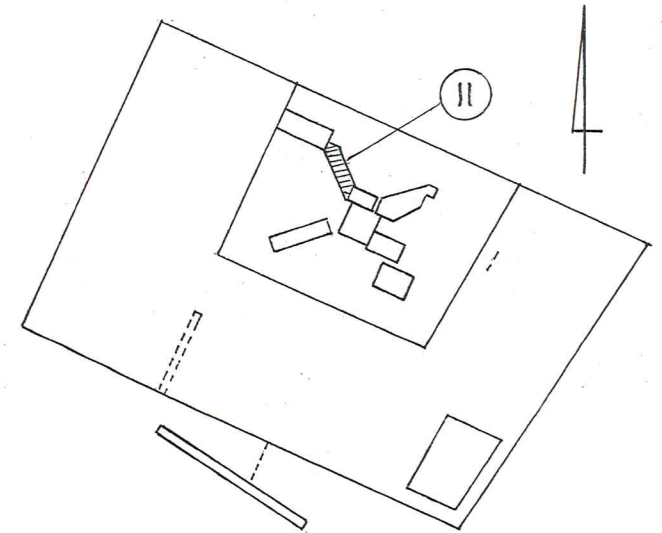
I-II perkasų elementų ir V perkasos planai ir pjūviai

Pav. 4

ŠIAURĒS RYTU - RYTU ŠLAIDO PJŪVIS

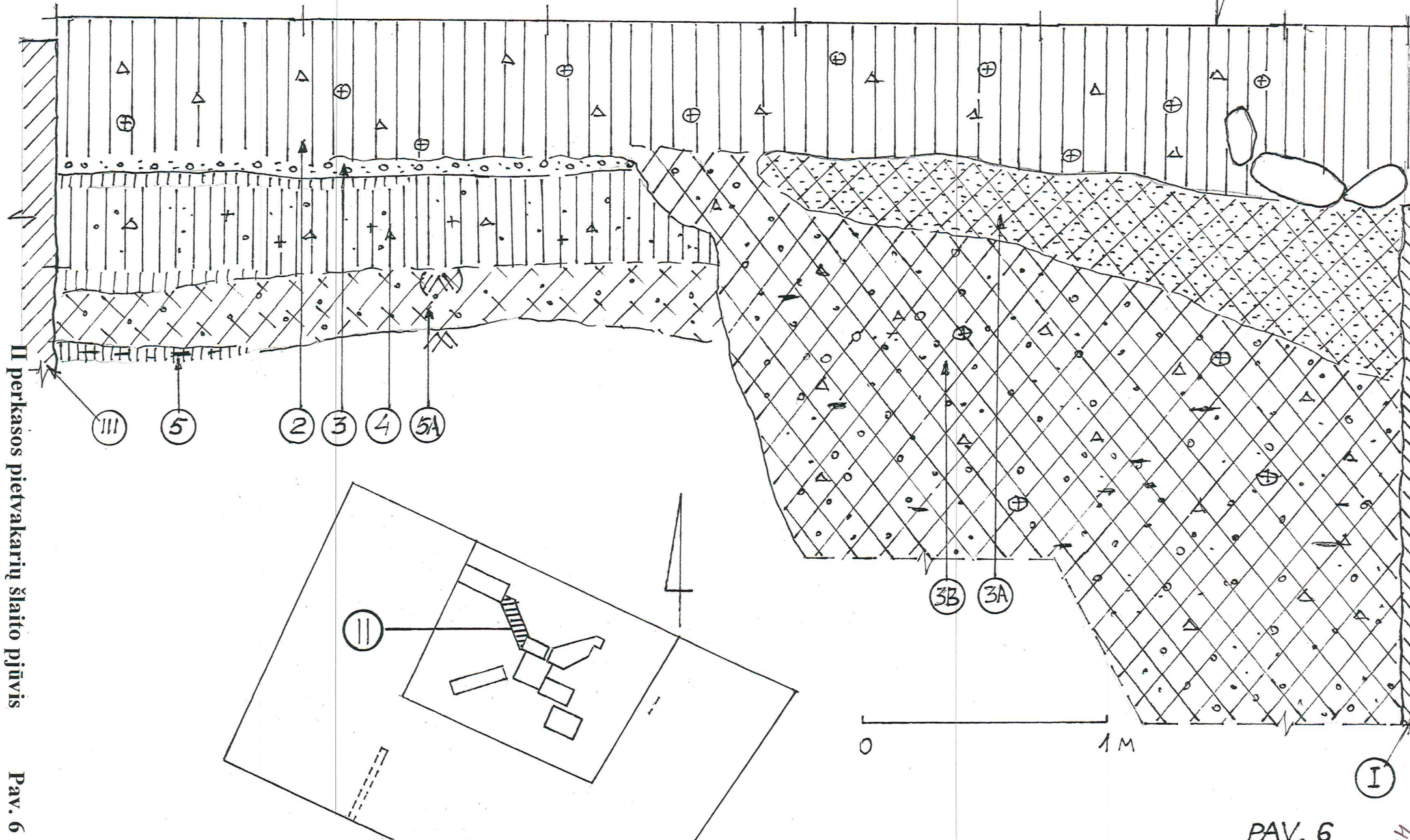


II perkasos šiaurės rytų šlaito pjūvis



PIETVAKARIU, ŠLAITO PJŪVIS

26.78

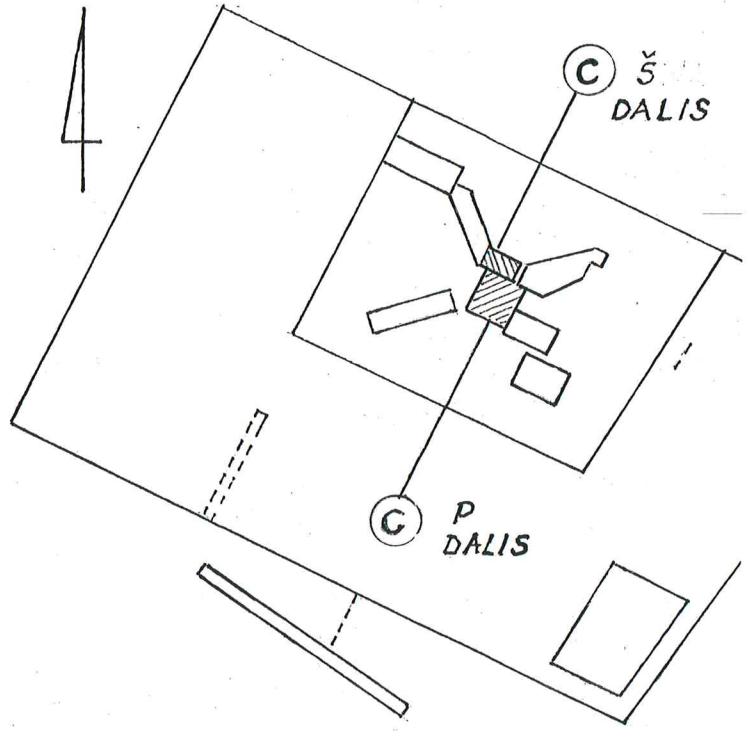
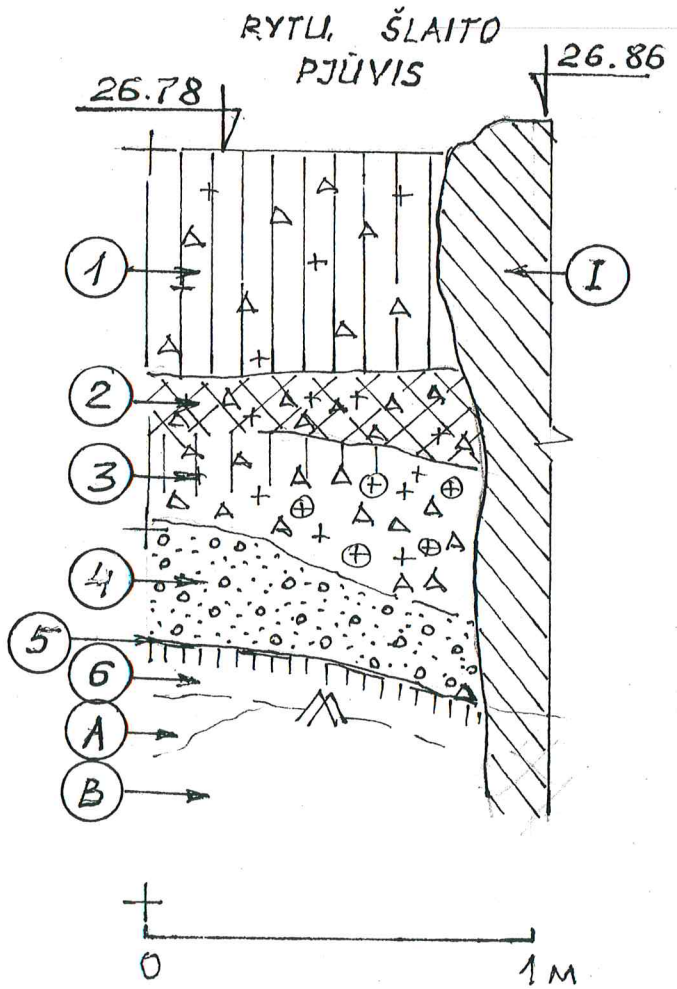
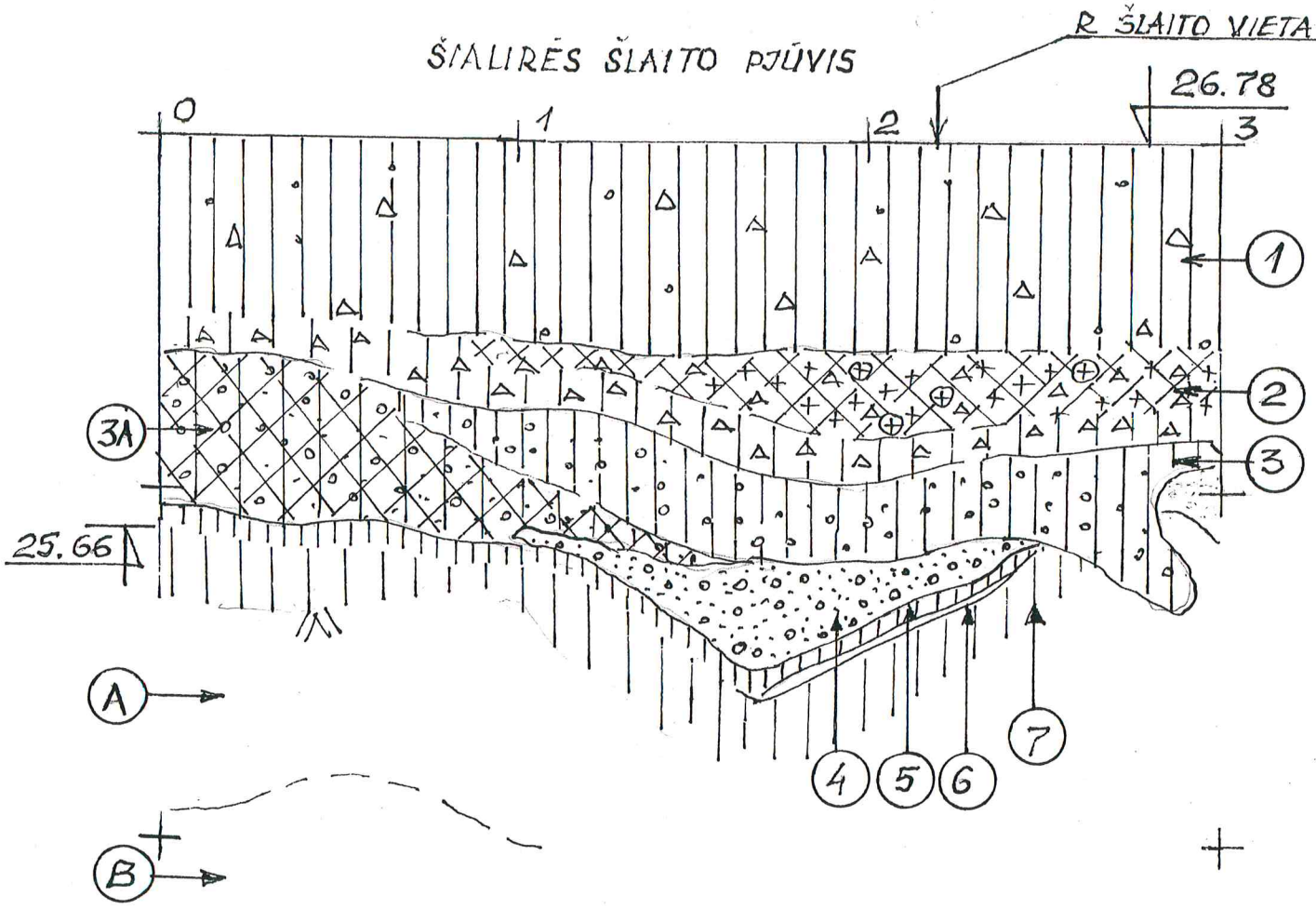


II perkastos pietvakariu šlaito pjūvis

Pav. 6

PAV. 6

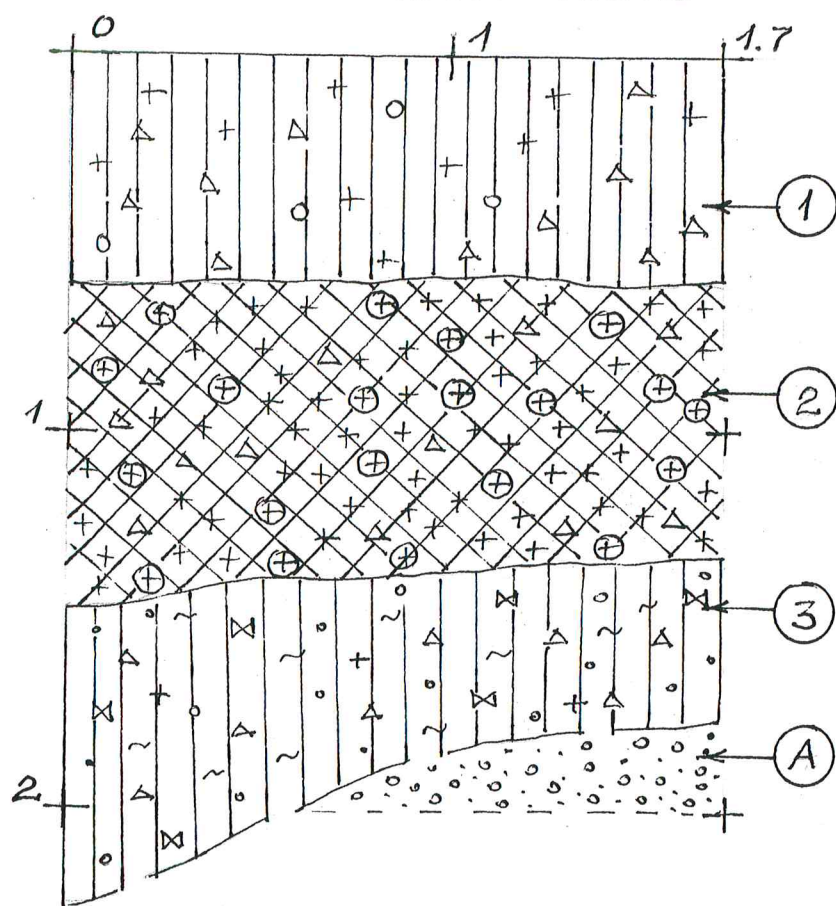
41



C perkaso šiaurės ir rytų šlaitų pjūviai (Š dalis)

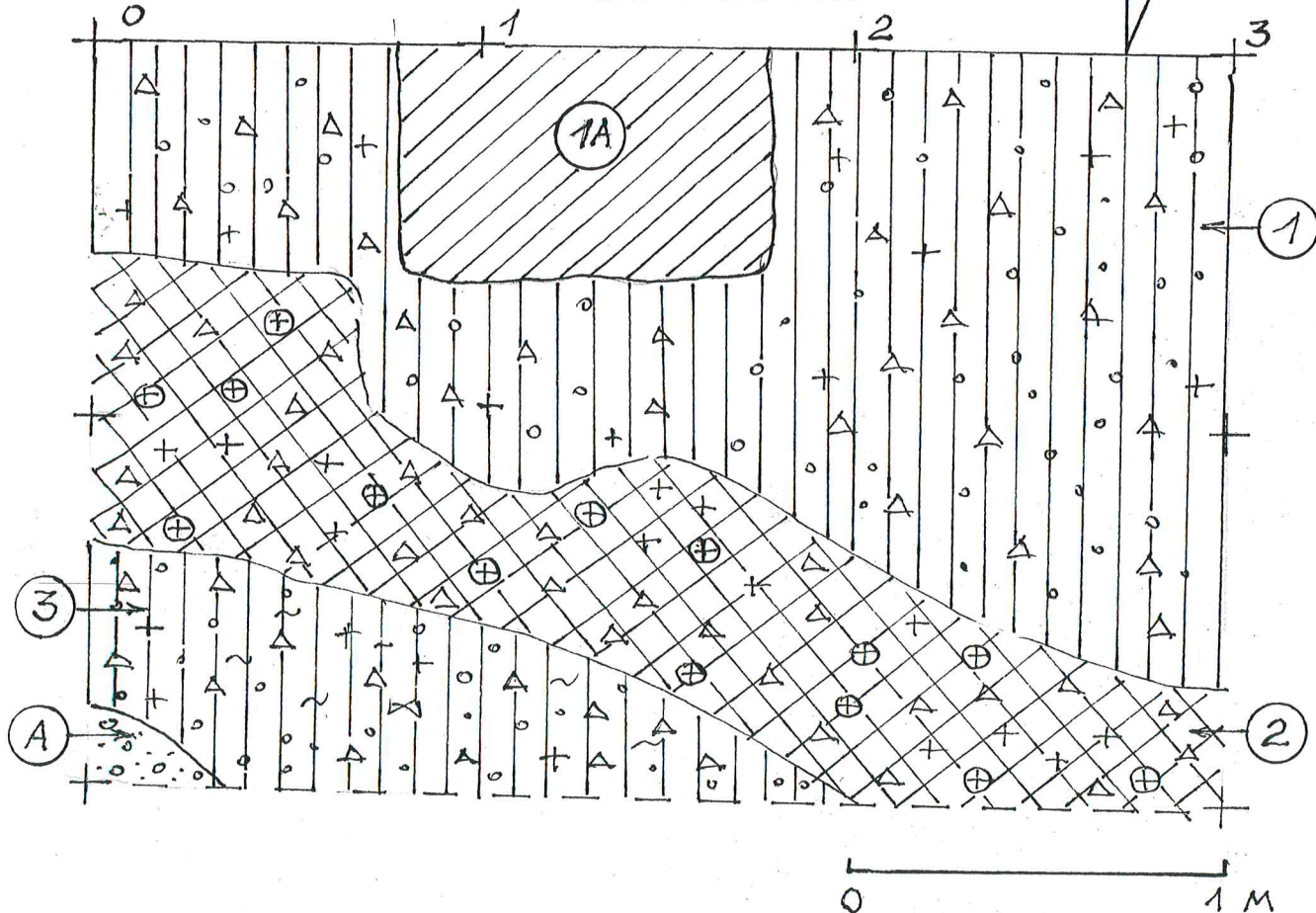
Pav. 7

RYTU ŠLAITO PJŪVIS

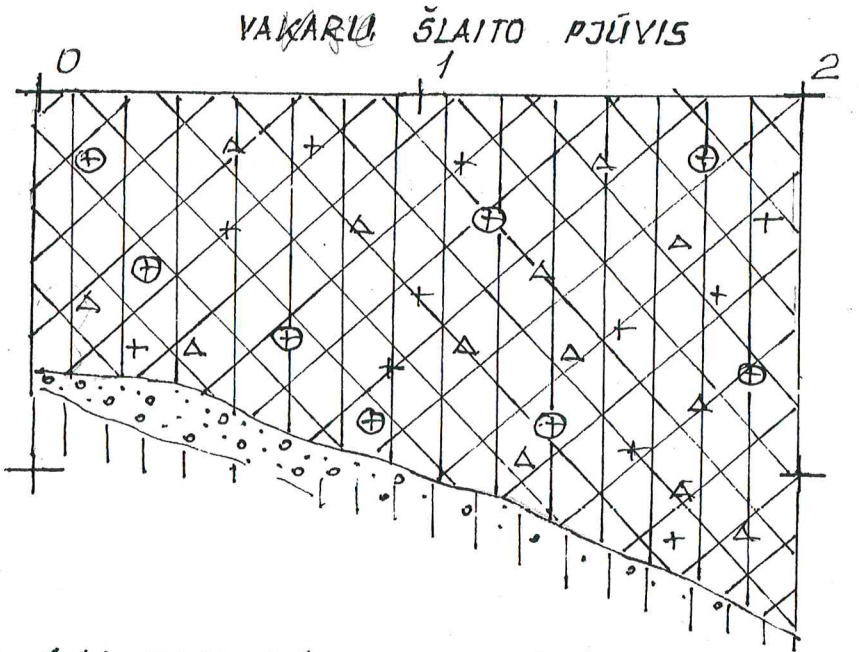
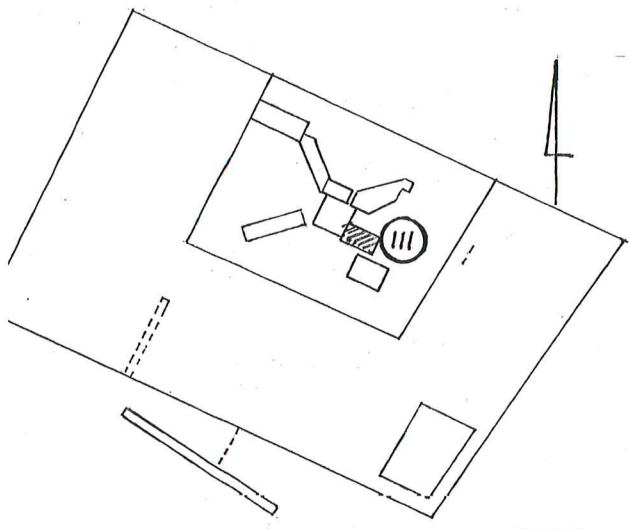
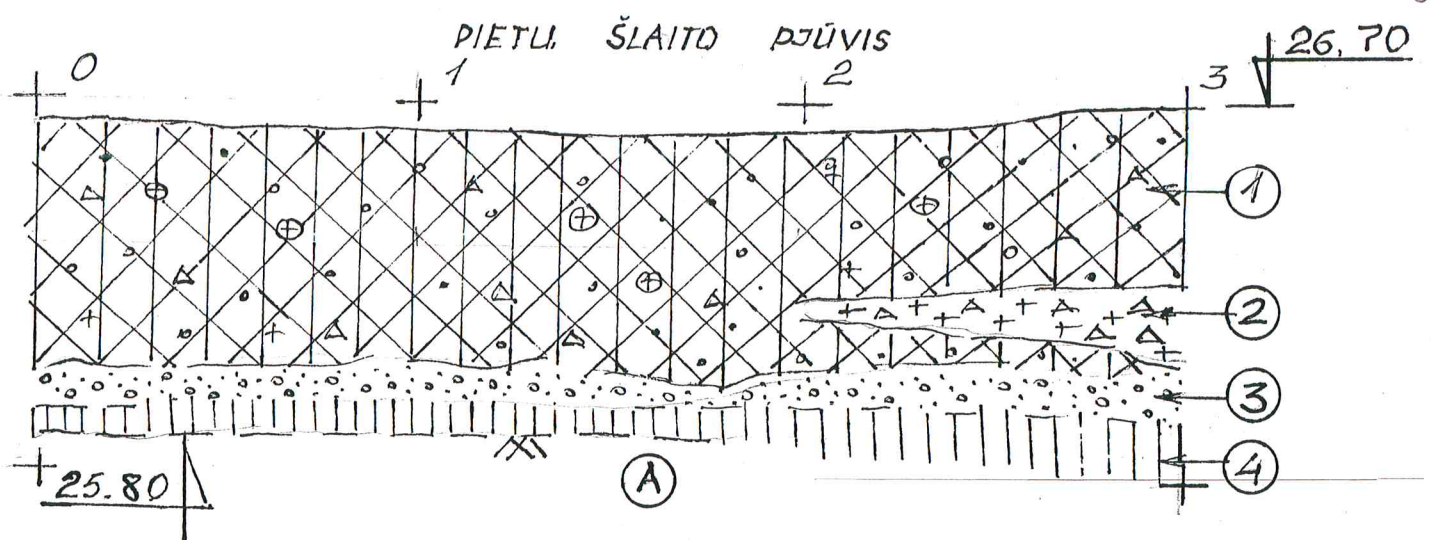


PIETU ŠLAITO PJŪVIS

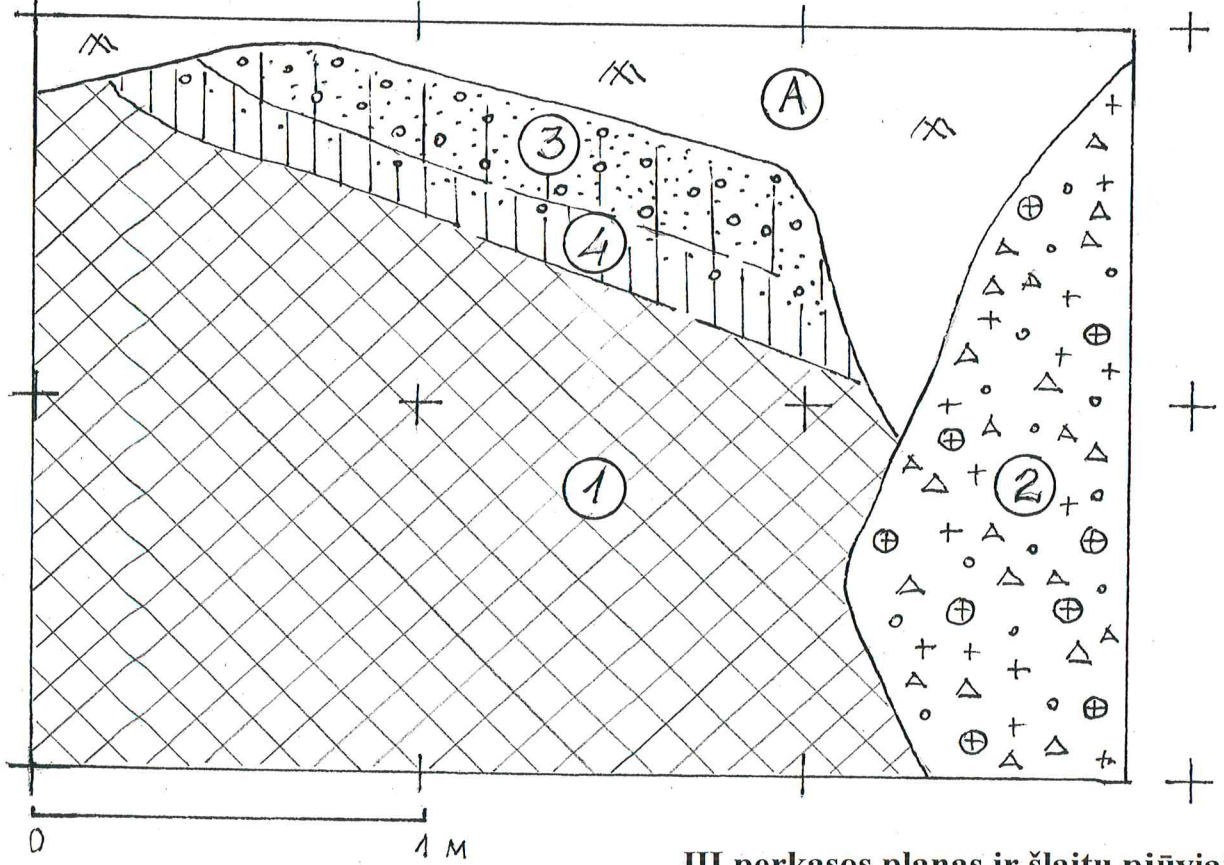
26.80



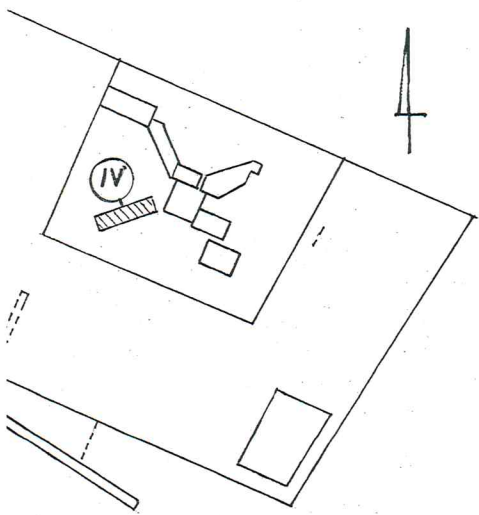
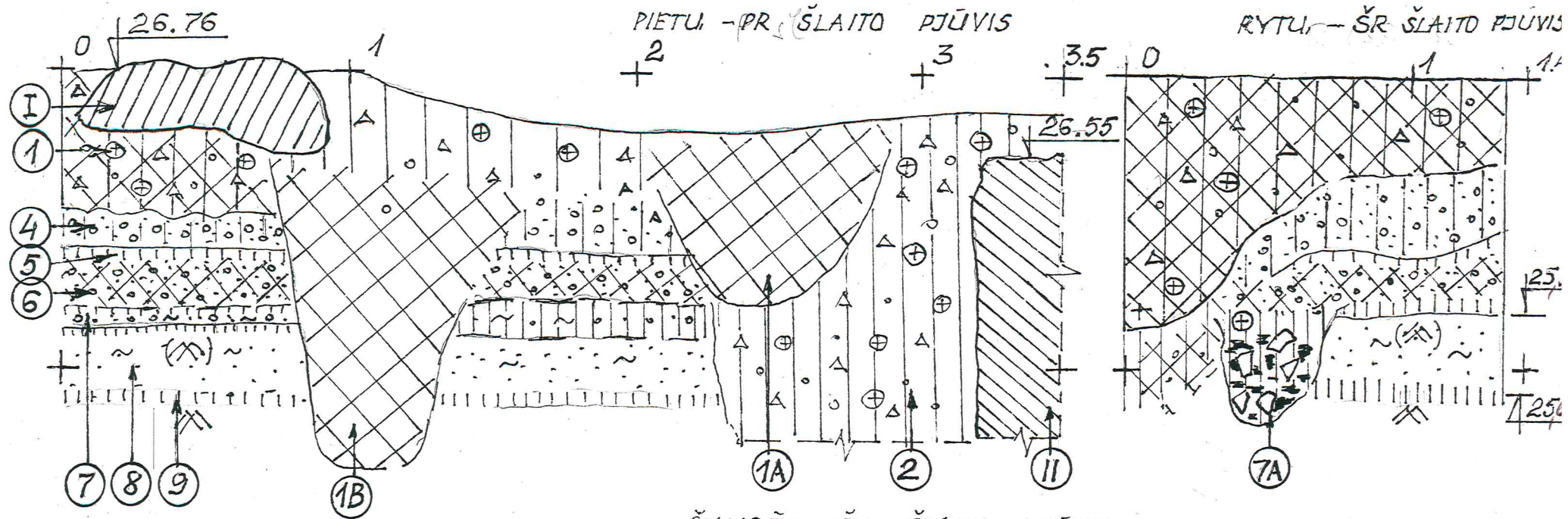
C perkaso rytų ir pietų šlaitų pjūviai (P dalis)



PLANAS 1 M GYLYJE (25.70 M AH)



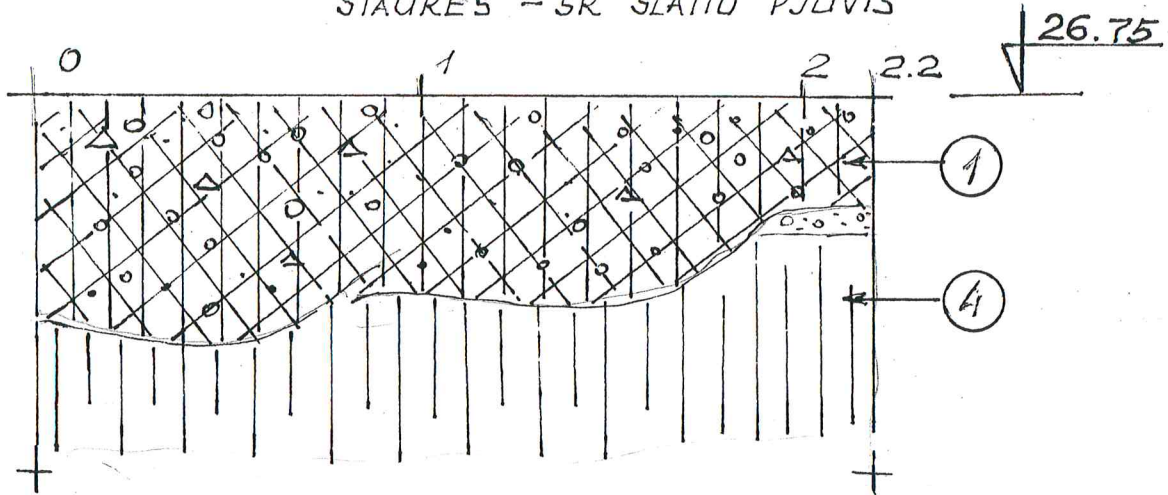
III perkaso planas ir šlaitų pjūviai



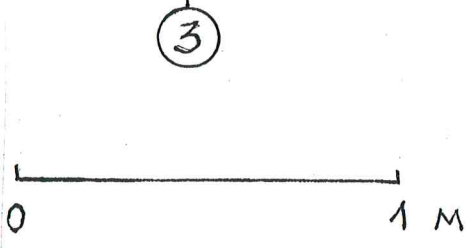
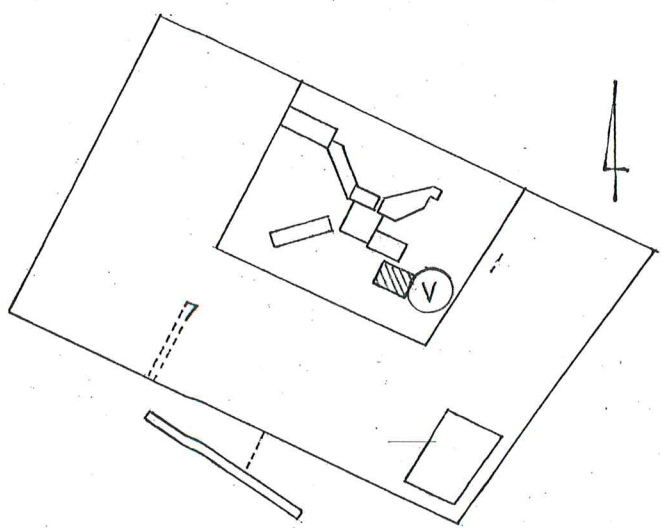
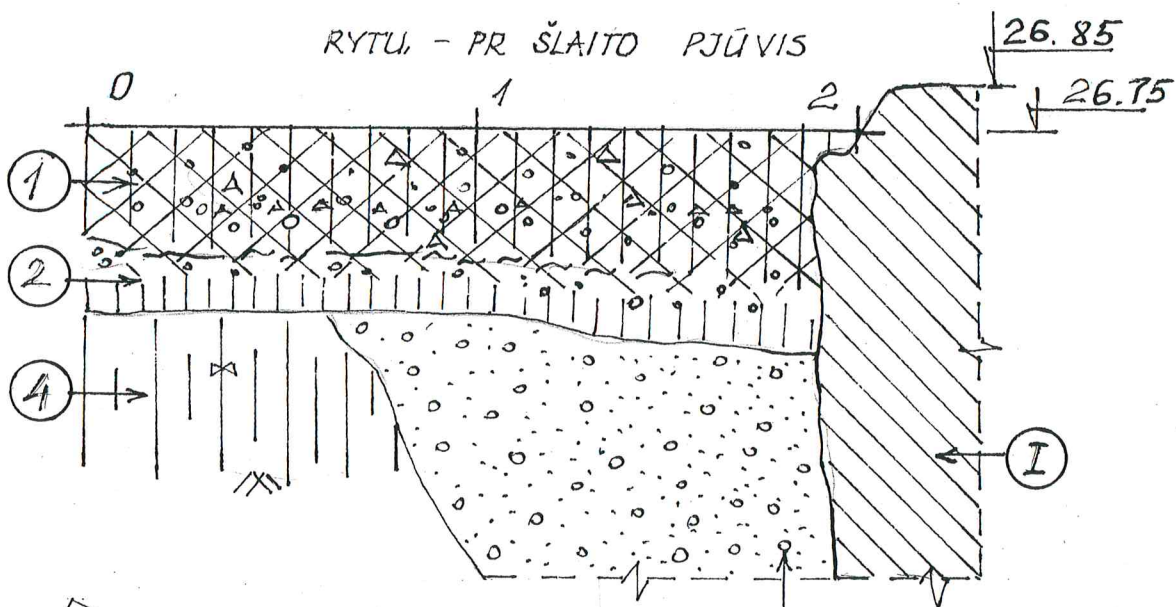
PAV. 10

IV perkasos šlaitu pjūviai

ŠIAURĒS - ŠR. ŠLAITO PJŪVIS

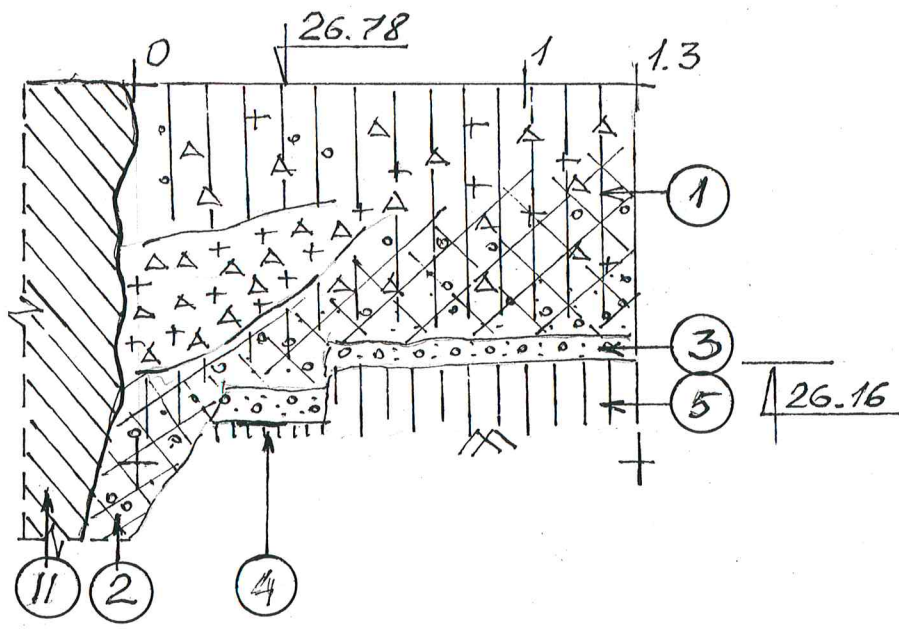


RYTUJ. - PR. ŠLAITO PJŪVIS

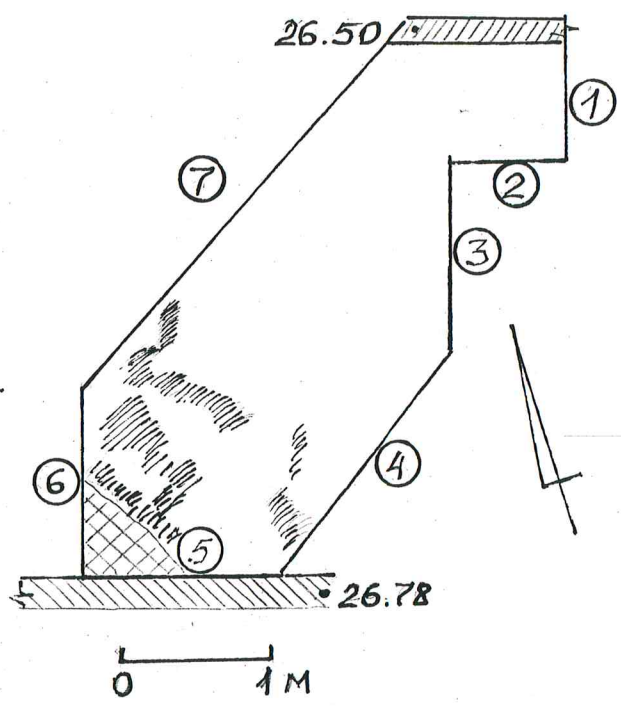


V perkaso rytų ir šiaurės šlaitų pjūviai

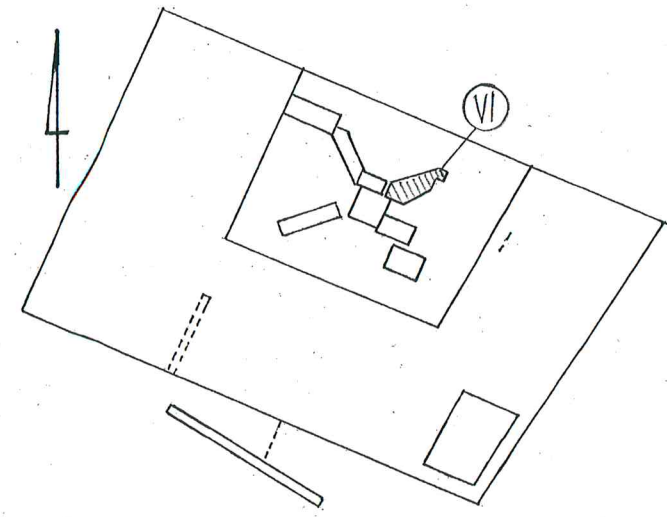
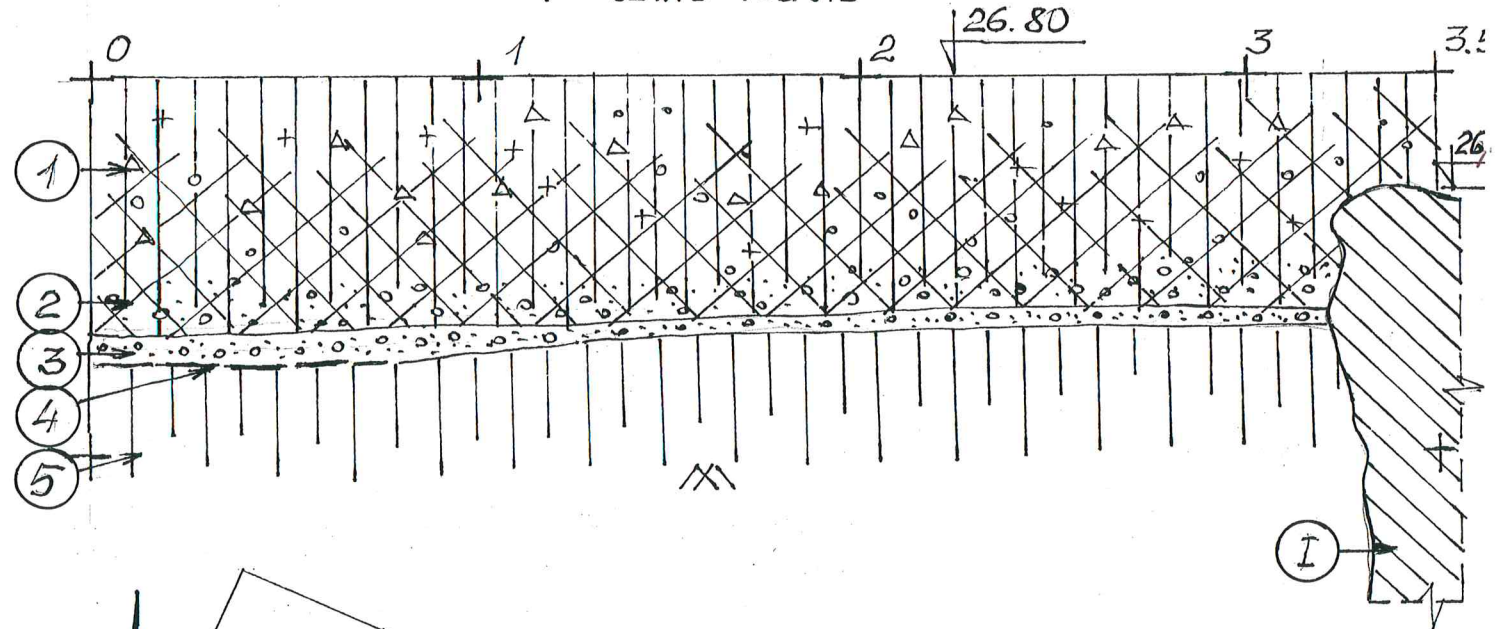
6 ŠLAITO PJŪVIS



PERKASOS PLANAS IR ŠLAITU VIETA



7 ŠLAITO PJŪVIS

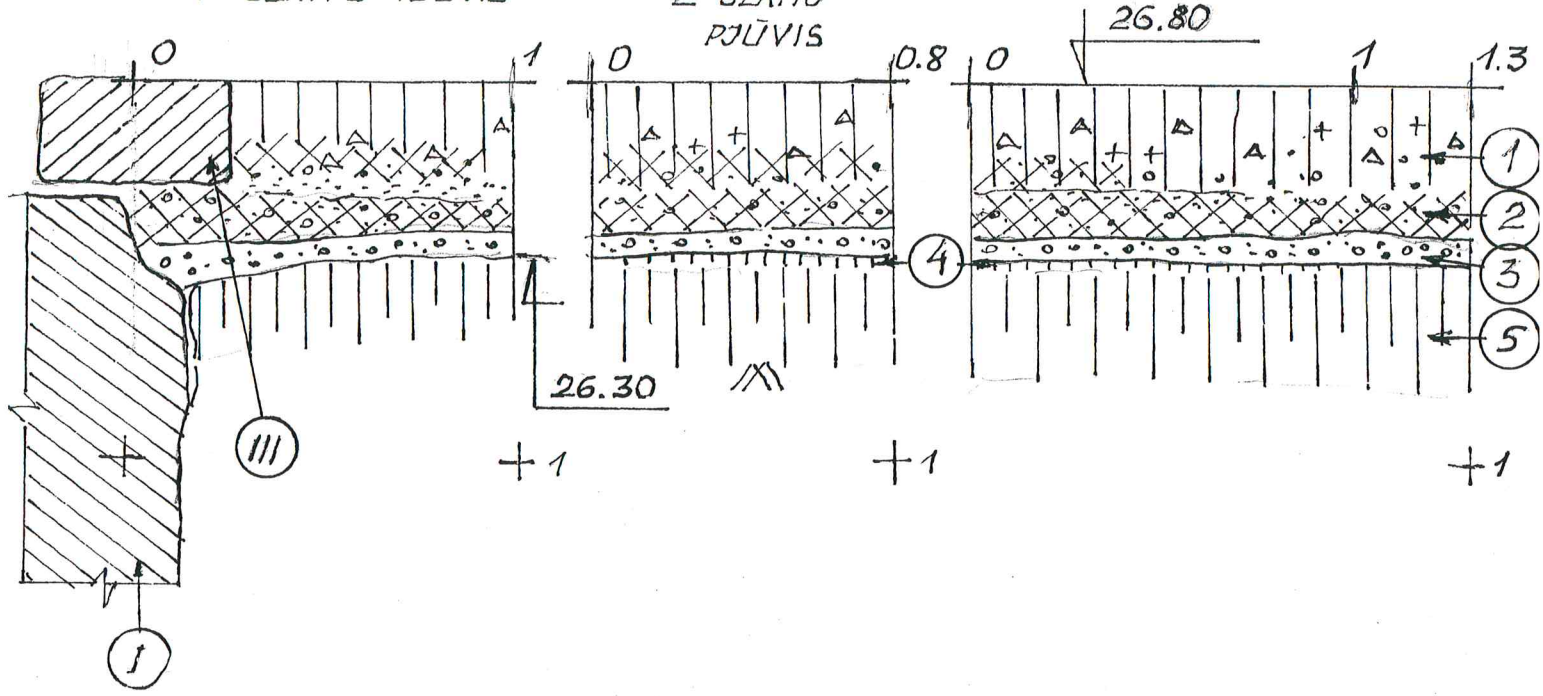


VI perkamos planas ir šlaitų pjūviai

1 ŠLAITO PJŪVIS

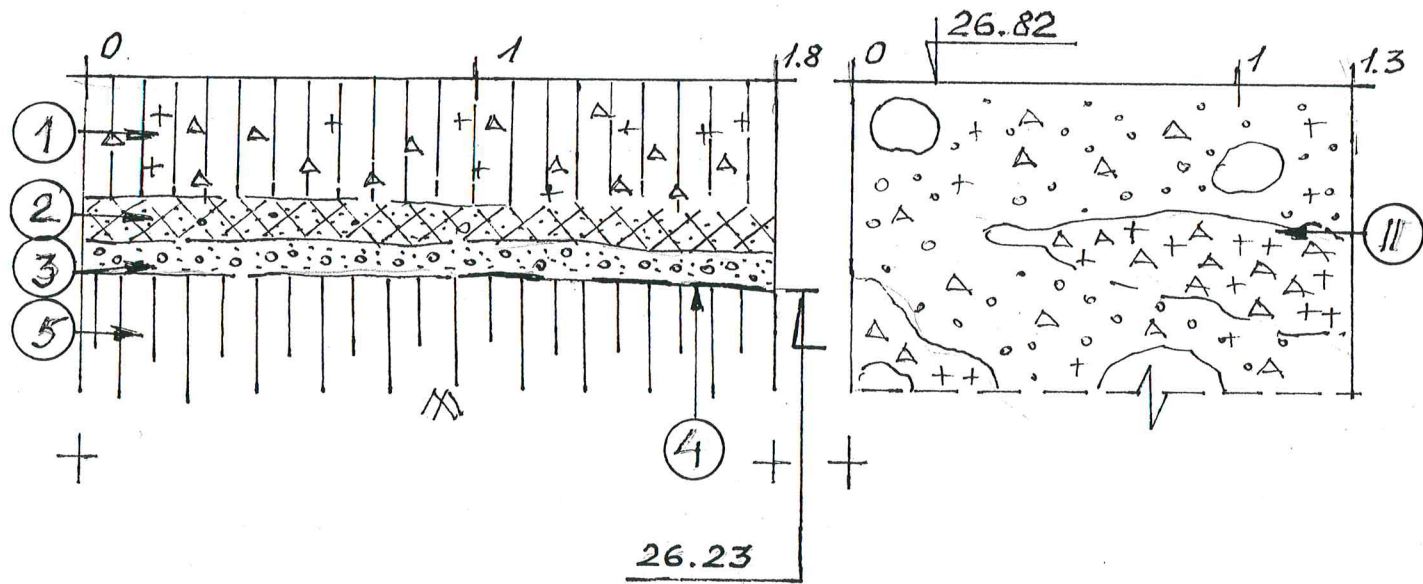
2 ŠLAITO PJŪVIS

3 ŠLAITO PJŪVIS

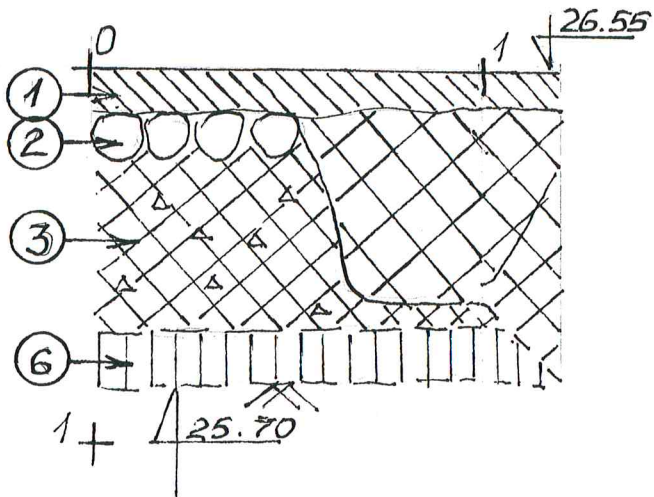


4 ŠLAITO PJŪVIS

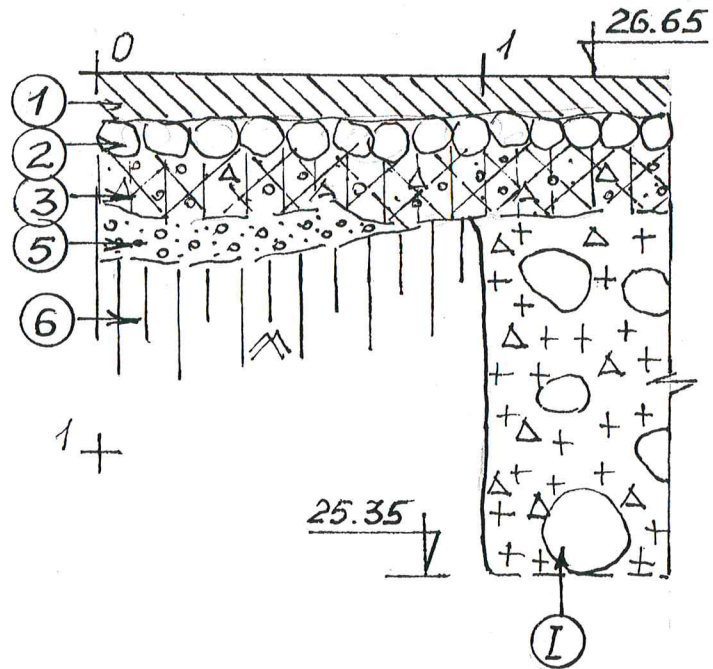
5 ŠLAITO PJŪVIS



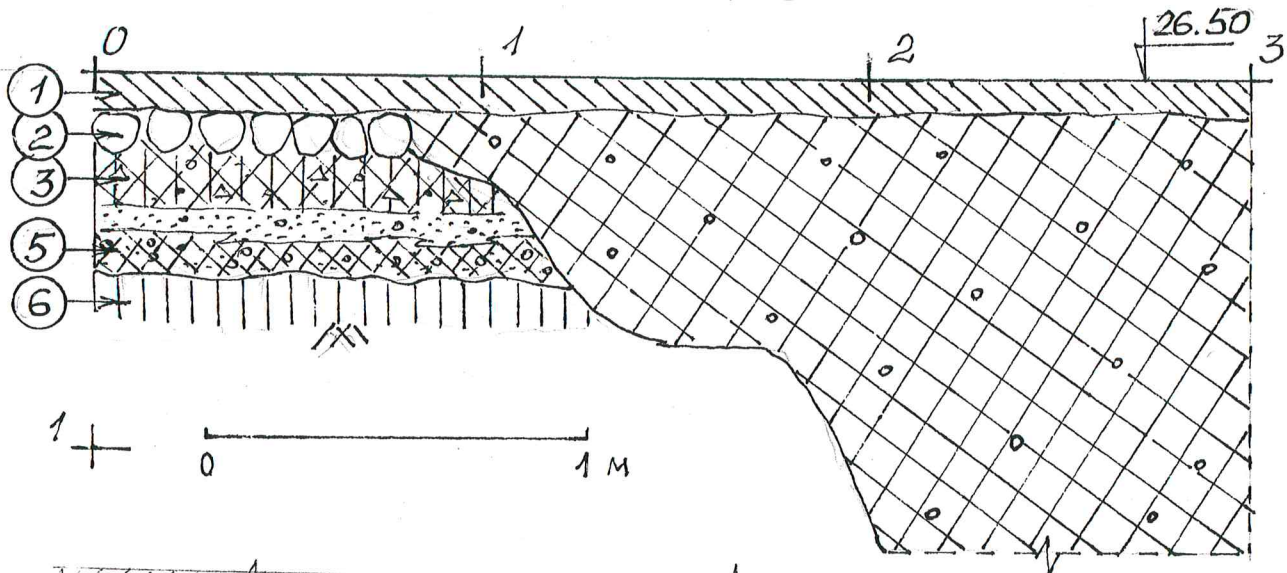
ŠIAURĖS 1 ŠLAITO PJŪVIS



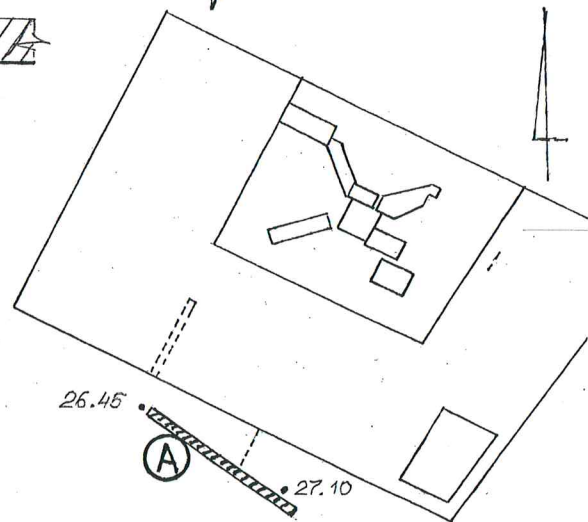
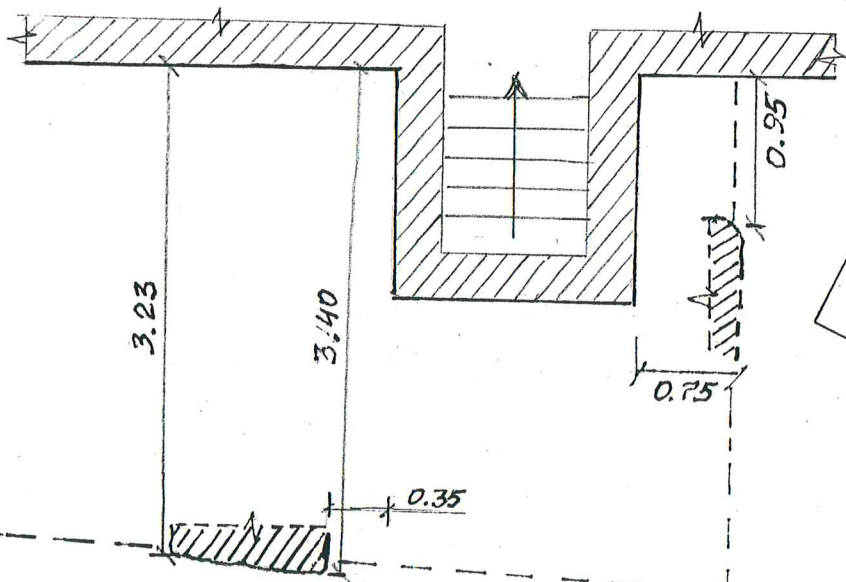
ŠIAURĖS 2 ŠLAITO PJŪVIS



PIETŲ ŠLAITO PJŪVIS

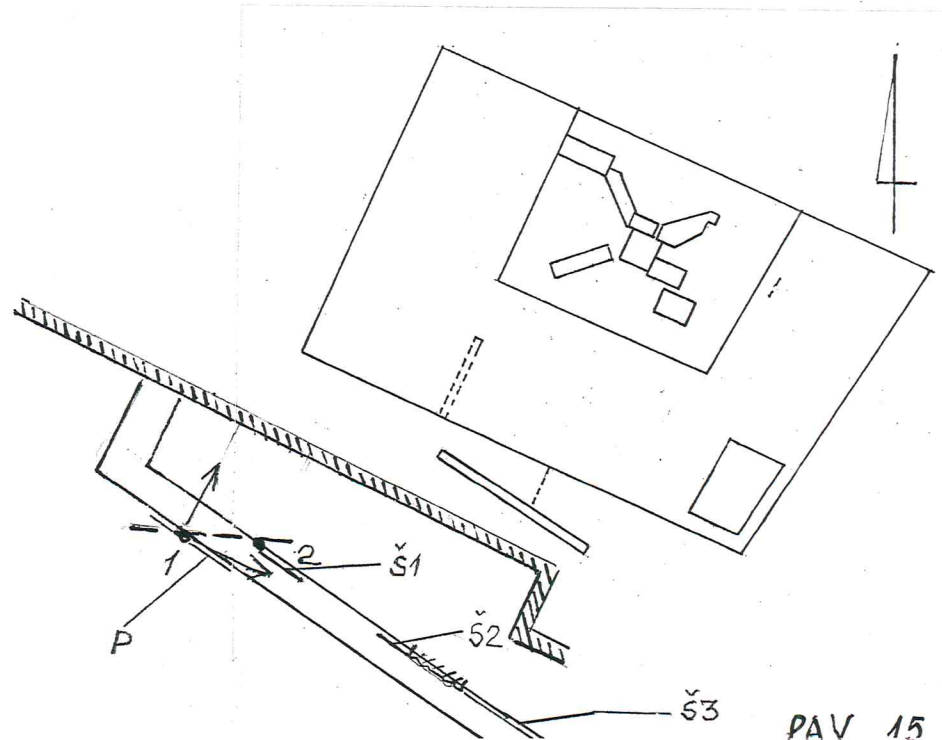
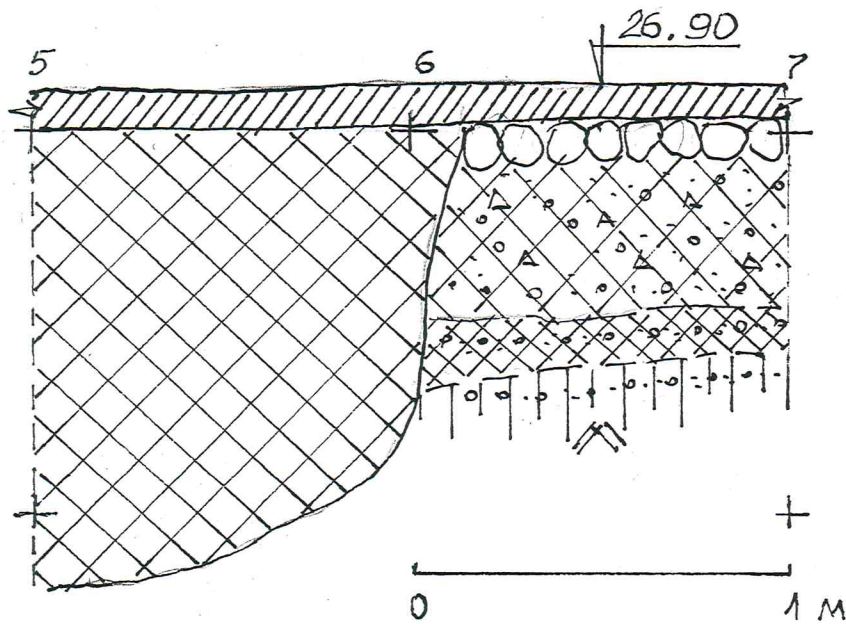
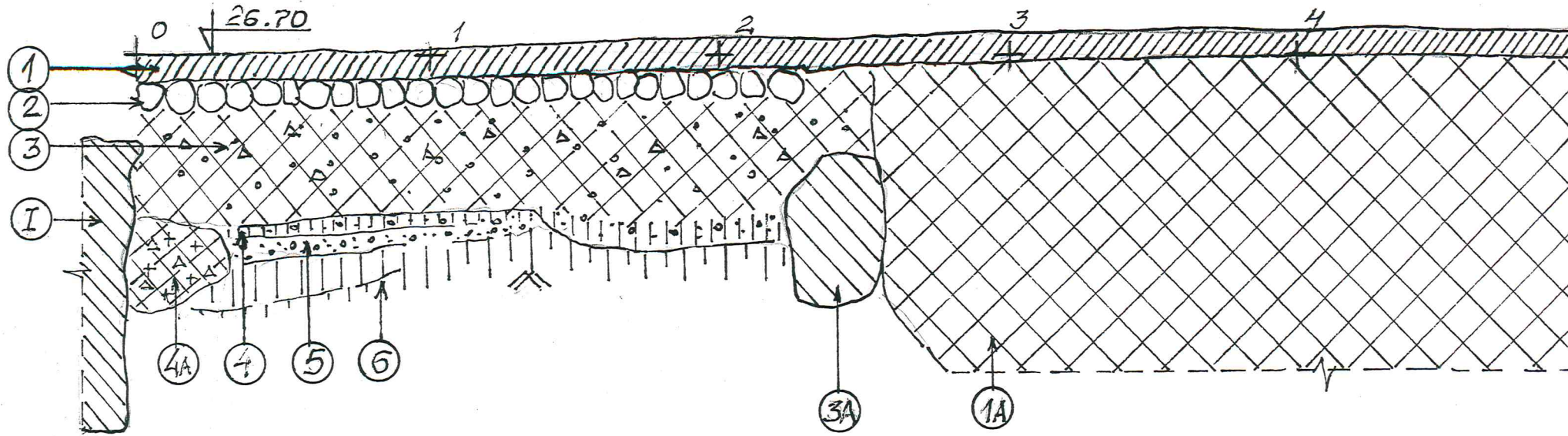


1 + 0 1 M

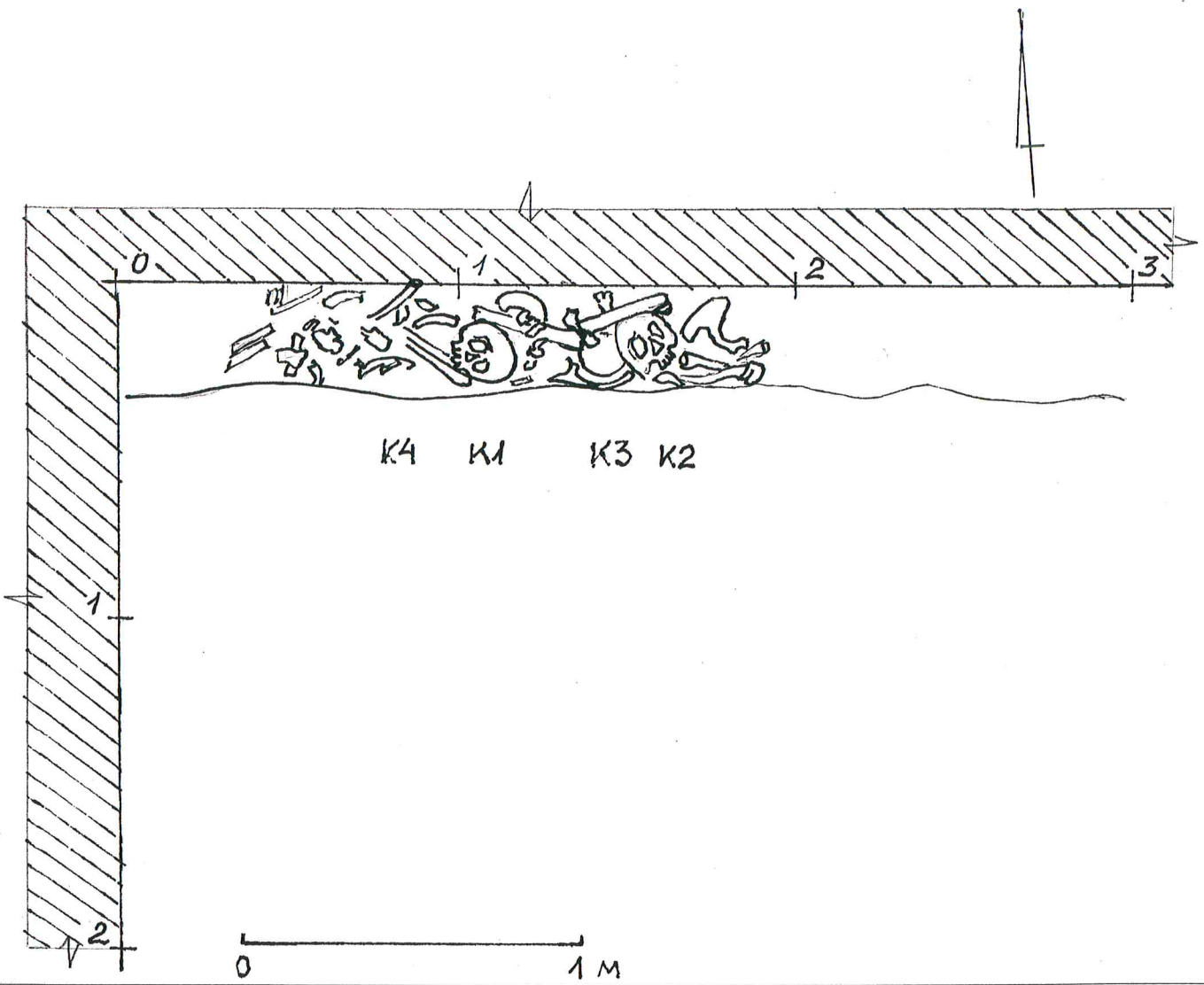


0 1 M Nuotėkų tinklų trasos (A perkasa) šiaurės ir pietų šlaitų pjūviai Pav. 14

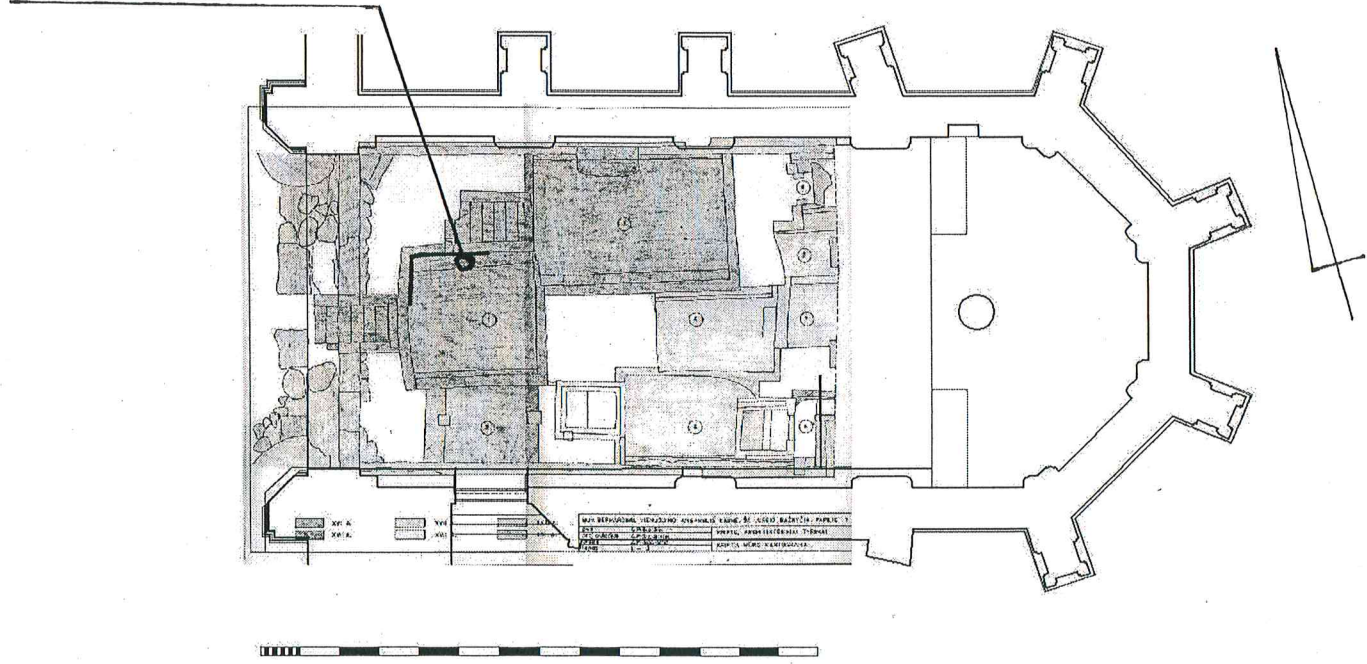
ŠIAURĒS 3 ŠLAITO PJŪVIS



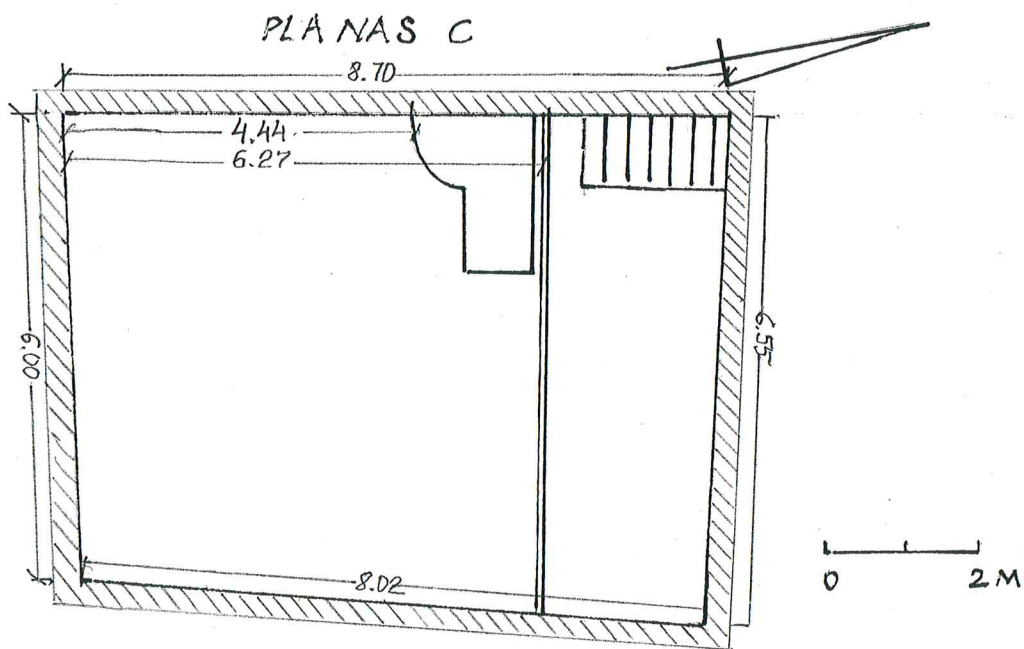
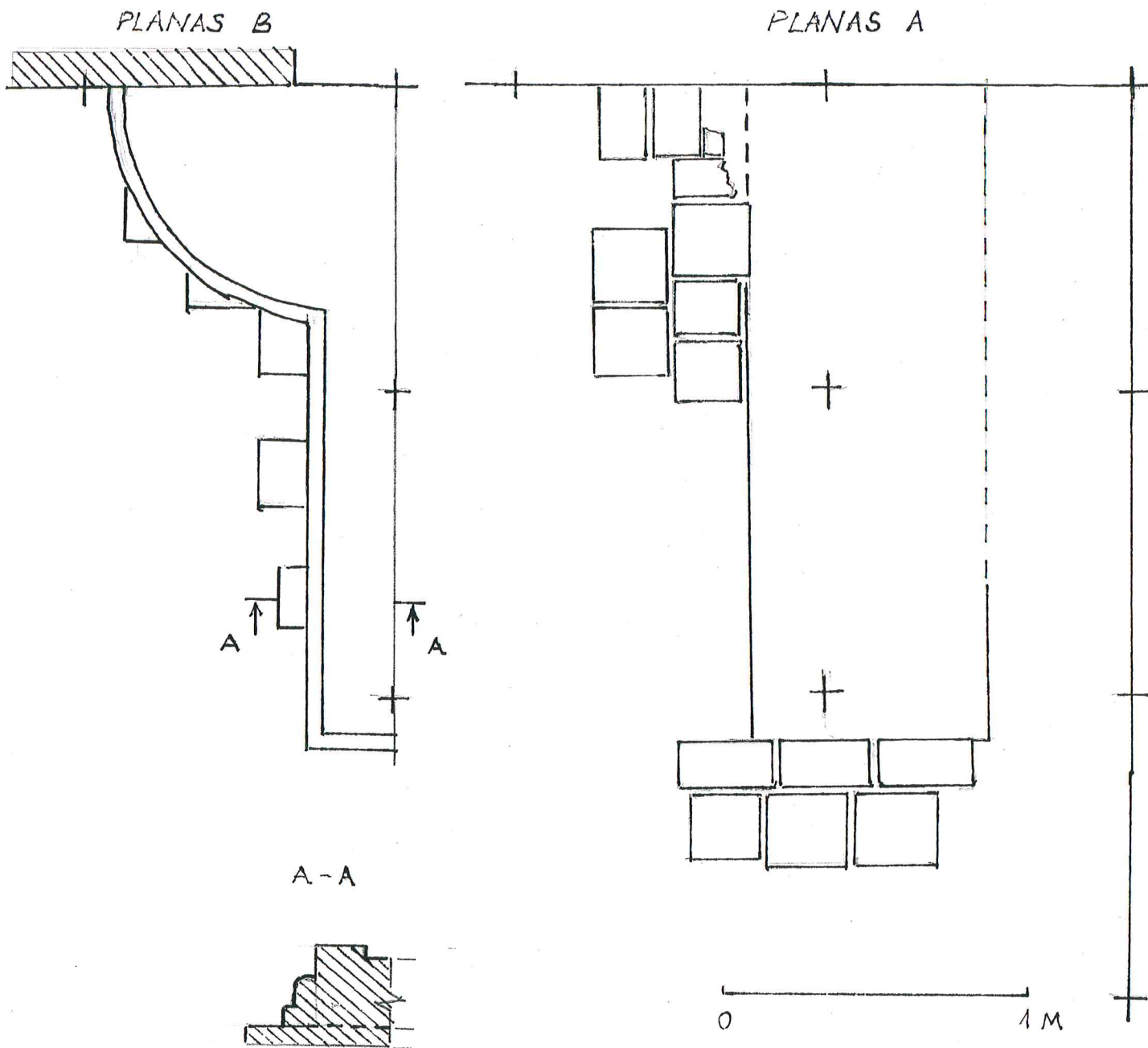
Nuotékų tinklų trasos (A perkasa) šiaurės šlaito pjūvis



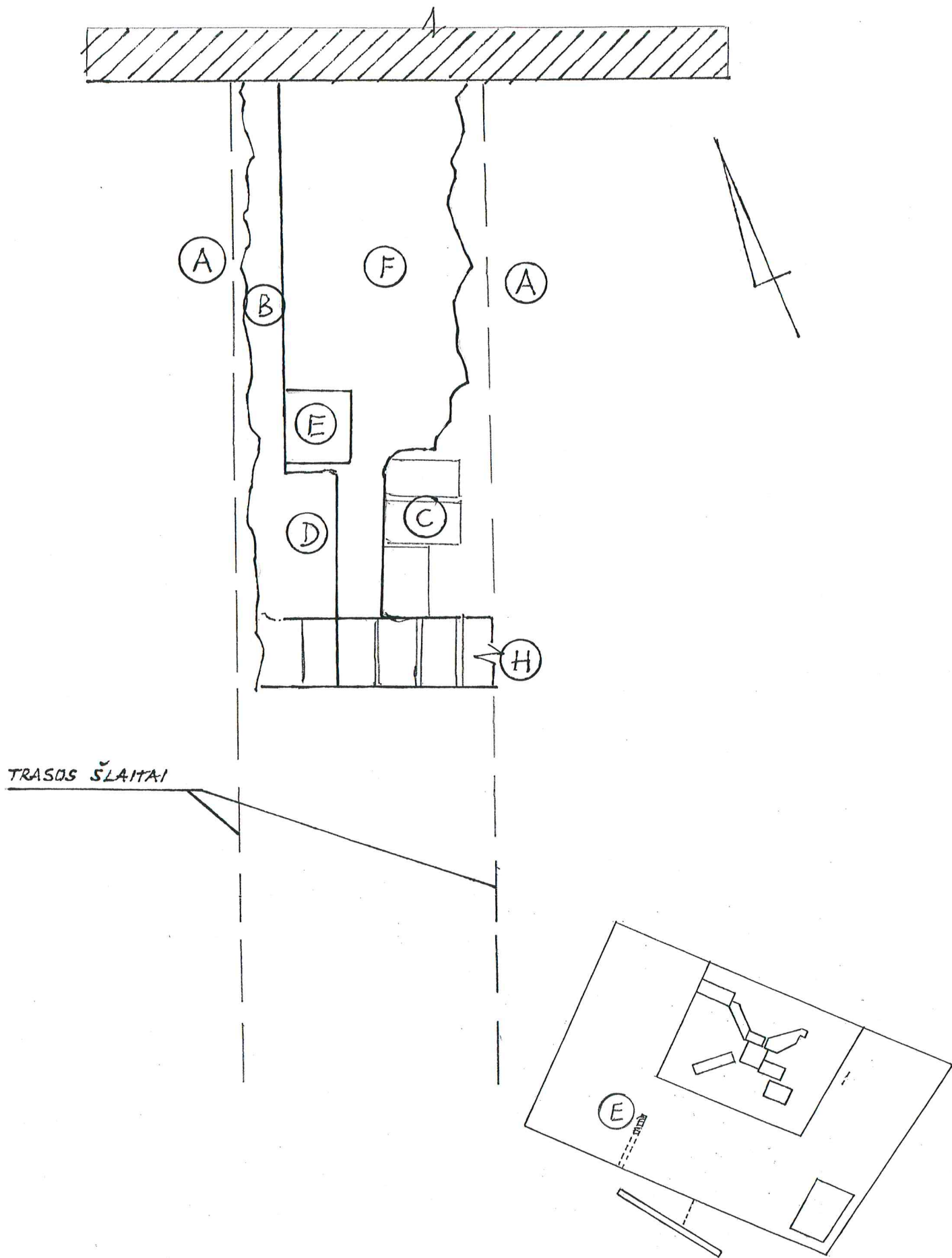
TYRIMO VIETA



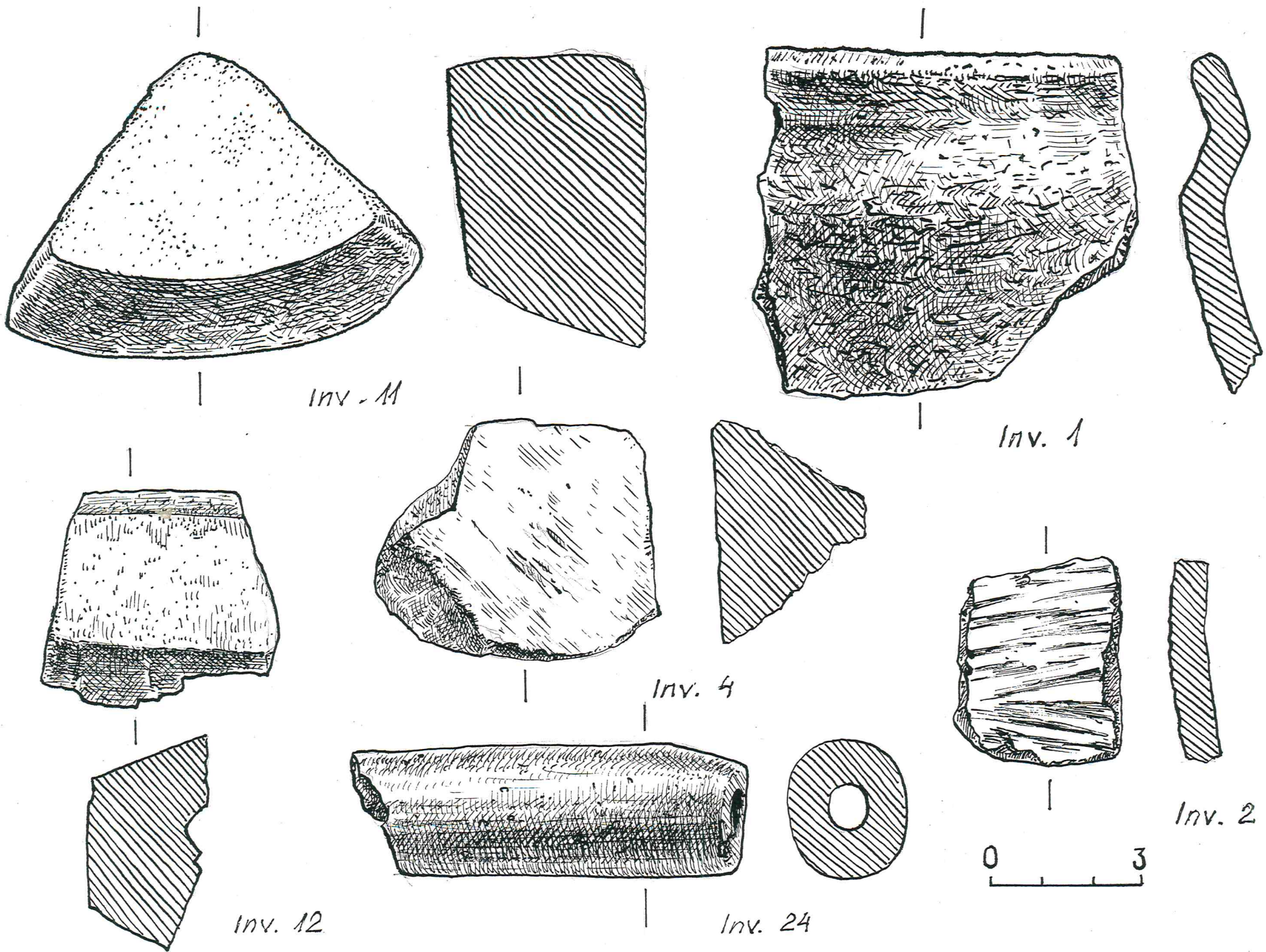
Kriptos skliauto tyrimų planas




Vienuoyno patalpos tyrimų planas

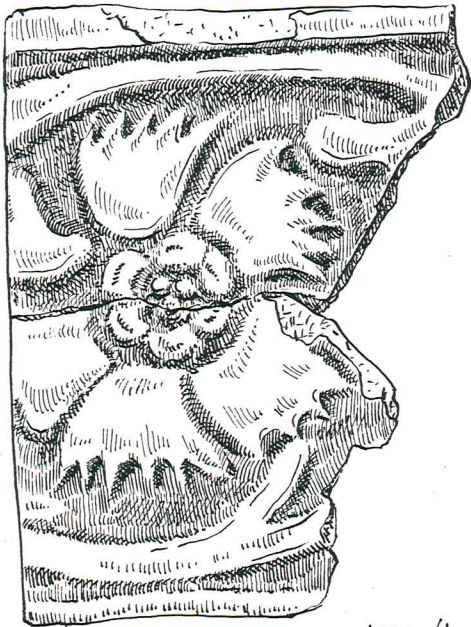
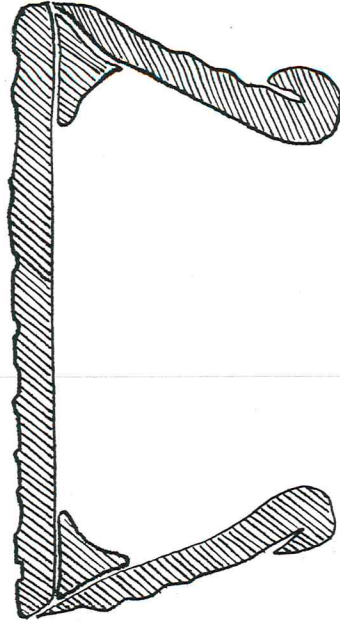


Vienuolyno administracinēs (PR) patalpos planas

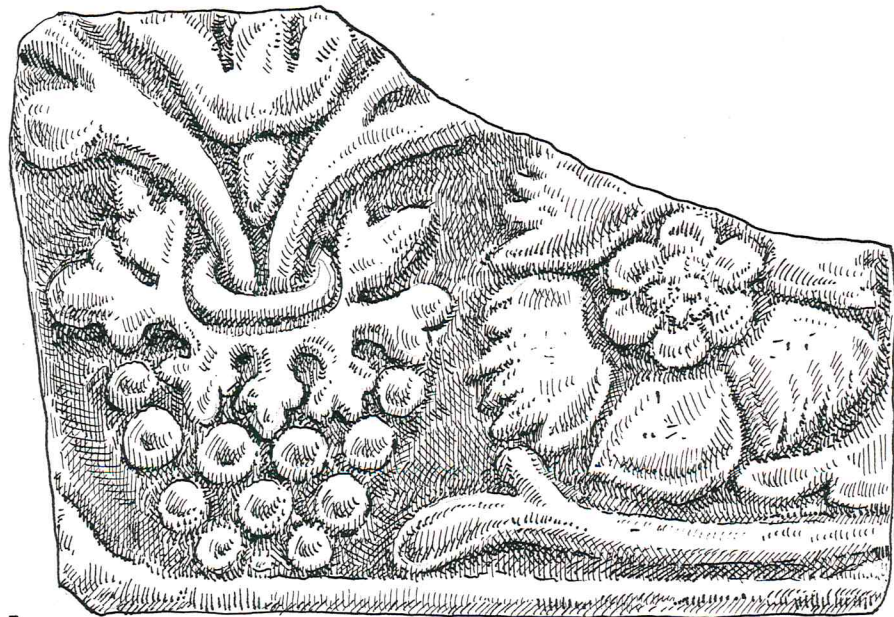






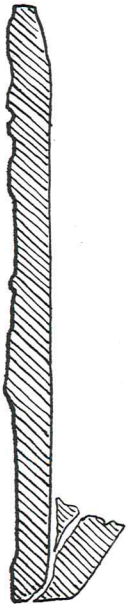
Inv. 23

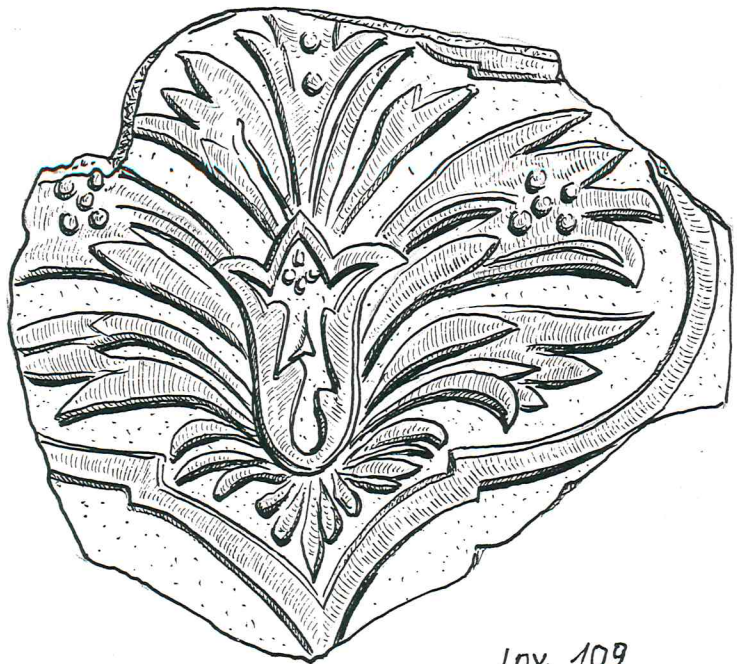


Inv. 4



Inv. 16


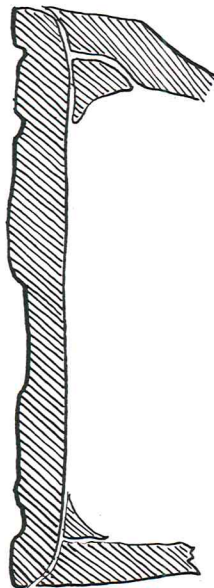




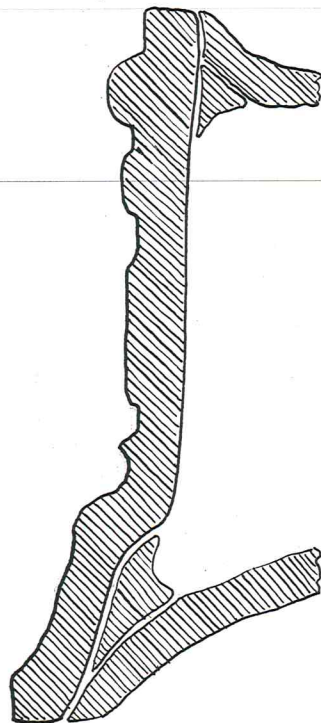
Inv. 109




Inv. 27

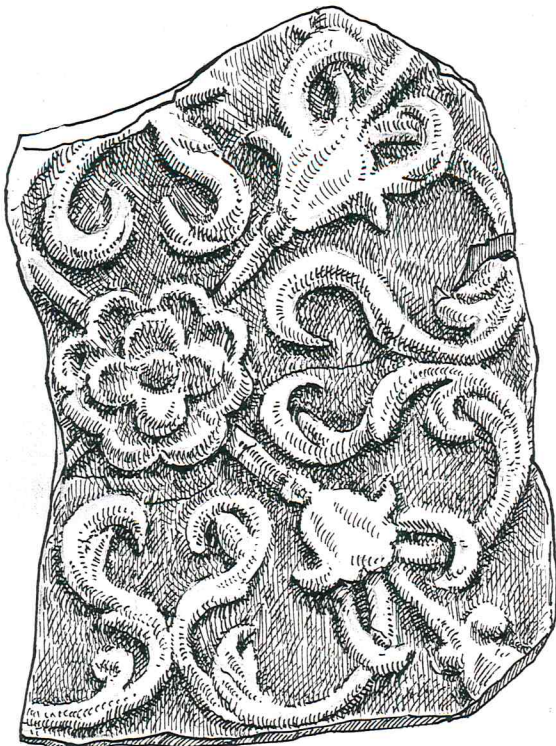


Inv. 25

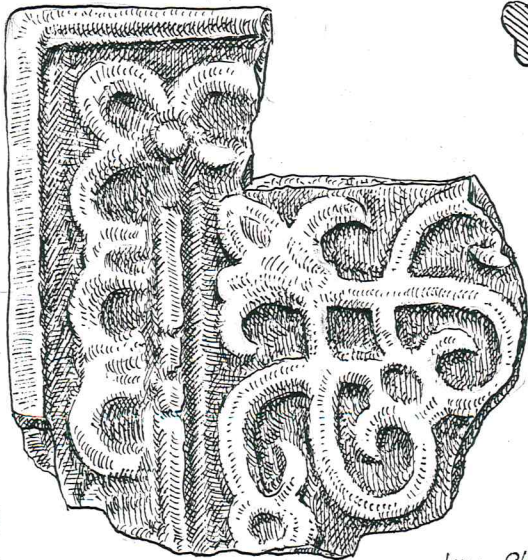
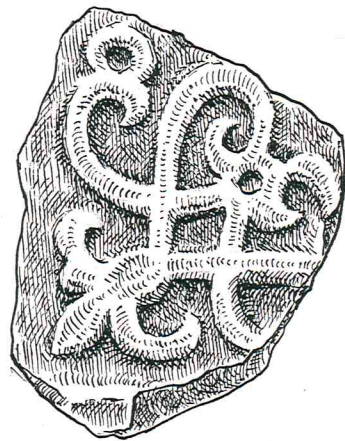




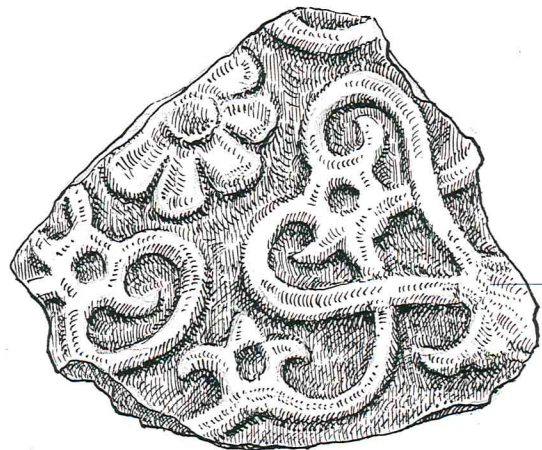
Inv. 76



Inv. 85



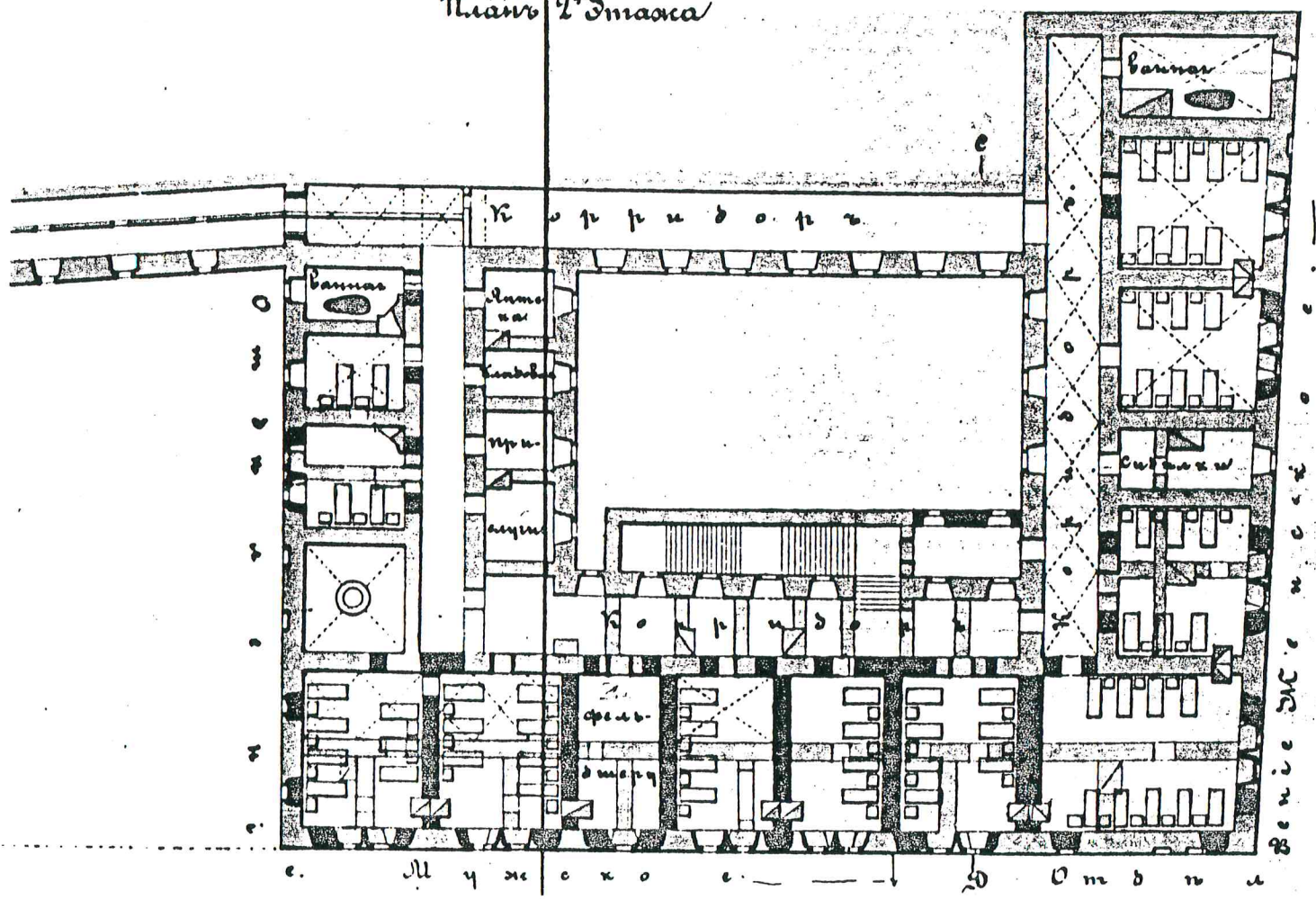
Inv. 94



Inv. 87



Планъ 2^й Этажа





1



2



3



4



5



6



7




8



9



10



11



12



13



14



15




16



17



18



19



20



21



22



23



24



25



26



27



28



29




30



31



32



33




34



35



36



37



38



39



40



41



42




43



44



45



46



47



inv 4



inv 15



inv 16



inv 23



inv 25



inv 27



inv 28_29



inv 34_38_36



inv 41



inv 45



inv 47



inv 76



inv 109



inv 178



inv 198_202



inv 210_209



inv 221



inv 223_69



inv 236_237



inv 239



inv grublëta_1



inv 235



inv 56

TYRIMŲ PROGRAMA

Tyrimų objektas – Šv.Jurgio Kankinio bažnyčios ir bernardinų vienuolyno kompleksas – yra Kauno senamiesčio teritorijoje (senamiesčio 3 kvartalas, AR 10), priklauso mažesniųjų brolių pranciškonų ordinui. Detaliau teritorija tyrinėta 1995 ir 2009 metais. Tyrimų programoje numatoma būtinybė ištirti iki 60 kv.m teritoriją bernardinų vienuolyno kieme, kur numatoma kloti lietaus nuotėkų tinklus, bei atlikti tvarkomuosius paveldosaugos darbus prie pamato (archeologinius žvalgymus) siekiant nepažeisti autentiškų vertybių. Dalį šių darbų buvo suplanuota atlikti 2009 metais (tačiau nerealizuota), kiti (nuotėkų tinklai) yra naujai suprojektuoti. Numatomi archeologiniai tyrimai atliekami pagal pateikiamą schemą (žiūr.pav.):

- a) numatomoje įrengti pamatų hidroizoliacijos vietoje visu išoriniu bažnyčios ir vienuolyno bei vidinio vienuolyno kiemelio perimetru atliekami tvarkomieji paveldosaugos (archeologinių žvalgymų) darbai, t.y. tiriamas permaišytas pamato duobės užpylimo sluoksnis; darbai vykdomi iki 290 m ilgio perkasa iki 1 m gylio ir iki 1 m pločio;
- b) numatomų kloti lietaus nuotėkų tinklų vietose vienuolyno kieme ir surinkimo šulinio vietoje išdėstomi tyrimų plotai. Tyrimų plotuose pilnai ištiriamas kultūrinis sluoksnis iki įžemio. Siekiant išsiaiškinti kultūrinio sluoksnio pobūdį tyrimų plotai apima plačiau, nei apibrėžia objekto restauravimo projektinė užduotis. Kiemo centre numatomas apie 10 kv.m dydžio tyrimų plotas, tikintis atrasti viduramžių laikotarpio šulinio pėdsakus. Vienuolyno kiemo ŠV, PV (1995 metais) ir PR (2009 metais) kampuose jau buvo iškastos tyrimų perkastos, atitinkamai 10, 10 ir 12 kv.m, tad 2010 metais planuojama papildomais 8 – 10 kv.m dydžio plotais ištirti numatomų nuotėkų tinklų vietas. Esant būtinybei (atidengiami kapai, neaiški pamatų jungtis, ūkinės veiklos objektai ar pan.) numatoma galimybė išplėsti tyrimų plotą. Dar du tyrimų plotai išdėstomi PR kiemo kampe ir jungtyje tarp šio ir centrinio (šulinio vietoje) tyrimų ploto.

Tyrimų darbus numatoma atlikti 2010 07 01 – 2010 11 30 laikotarpyje. Darbų užsakovas UAB „Mitnija“.

2010 m. birželis 21 d.

Paruošė M.Bertašius

Leidimas galioja iki 2010-11-30

L E I D I M A S

vykdyti archeologinius tyrimus

2010-06-28 Nr. 124
Vilnius

Pagal Lietuvos Respublikos nekilnojamojo kultūros paveldo apsaugos įstatymo 18 str. šis leidimas išduotas **M. Bertašiui** vykdyti Kauno bernardinų vienuolyno ir Šv. Jurgio Kankinio bažnyčios pastatų komplekso (824) teritorijos, Kauno m., **archeologinius tyrinėjimus,** taip pat naudoti elektronines priemones, sudarinėti planus, filmuoti, fotografuoti, piešti, rinkti radinius ir mėginius tiriamame objekte.
Tyrimų projektas: Tyrimų programa, 2010-06-21, Nr. 124.

Kontrolės skyriaus vedėjas



R.Kraujalis

TVIRTINU: 
Muziejaus direktorė I. N. Petraitiene
2011 m. _____ mėn. _____ d.



KAUNO MIESTO MUZIEJUS

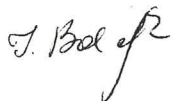

[staigos kodas 300154670, M. Valančiaus g. 6, Kaunas, 8-37 322584, 8-37-207947; miestomuziejus@kaunas.sav.lt

EKSPONATŲ PERDAVIMO-PRIĖMIMO AKTAS

2011 m. gegužės mėn. 12 d. mes, žemiau pasirašę, direktorės pavaduotoja muziejininkystei Irma Balčiūnienė
(medžiagą priimančio asmens pareigos, pavardė, vardas)
ir KTU HMF dėstytojas dr. Mindaugas Bertašius, gyv. Šviesos g. 18-1, Kaune, tel. 861 615 358,
(asmens, perduodančio medžiagą, pavardė, vardas, įstaiga, pareigos, adresas)
surašėme šį aktą dviem egzemplioriais, pažymėdami, kad pirmasis asmuo priėmė, o antrasis perdavė
muziejui saugojimui šiuos muziejinės reikšmės eksponatus: **2010 m. Kauno senamiesčio (AR 10) 3 kv., Bernardinų vienuolyno ir Šv. Jurgio Kankinio bažnyčios pastatų tyrinėjimų archeologinius radinius.**

Į muziejų priimta 40 (keturiasdešimt) įvairių radinių grupių ir atskirų radinių, 278 (du šimtai septyniasdešimt aštuonios) koklių dalys bei archeologinių tyrimų darbų ataskaita.

Suma žodžiais: nemokamai.

Priėmė :  I. Balčiūnienė
Perdavė:  M. Bertašius