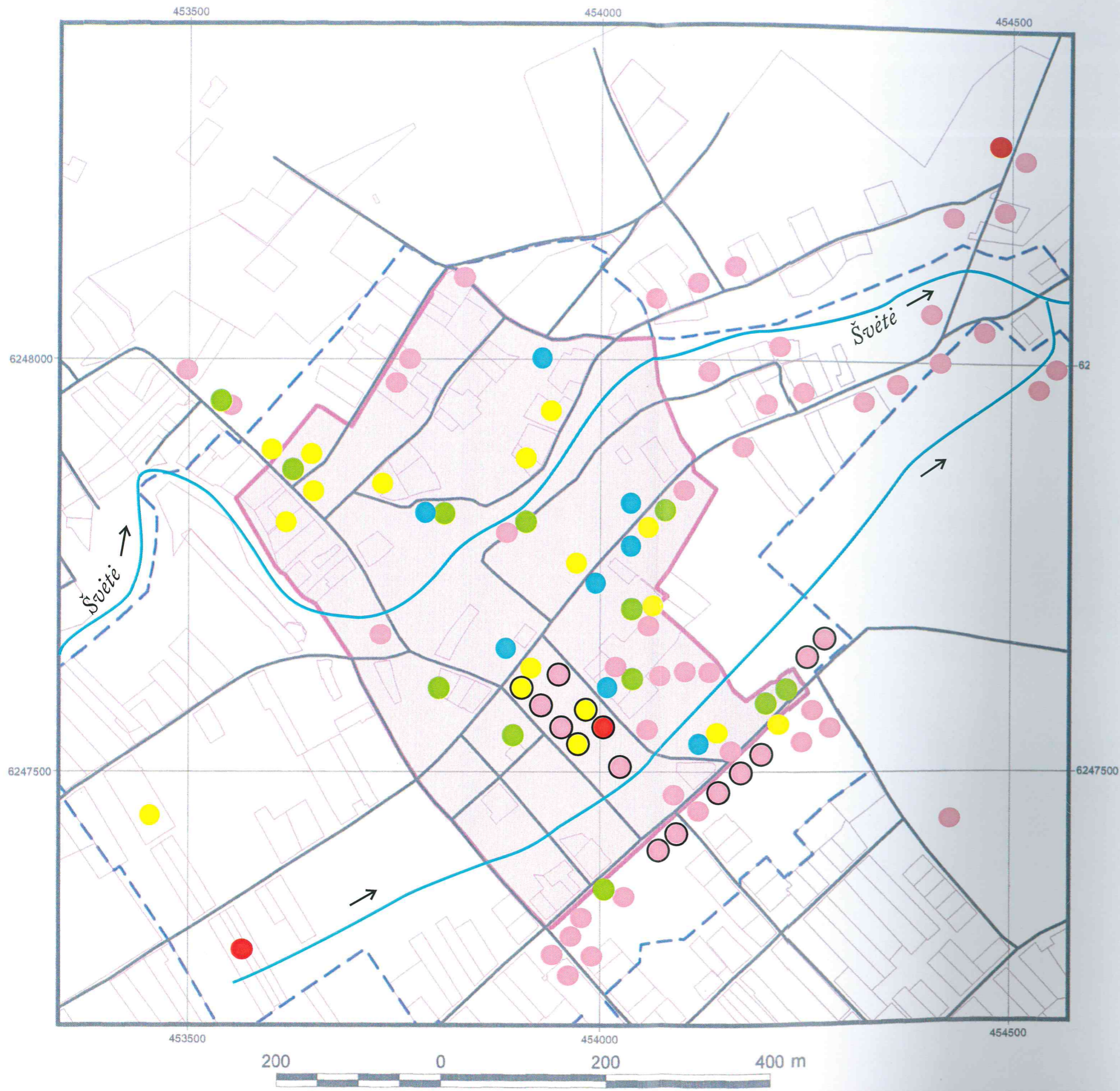






## Planų ir brėžinių sąrašas

1. Tyrinėtų vietų Žagarėje situacijos planas (1995–2011 m.) (p. 39)
2. Žvalgytų trasų 2011 m. Kęstučio a. 2, 4, 1–13 situacijos planai (p. 40–41)
3. Tyrinėtų plotų 2011 m. Miesto a. planai (p. 42–43)
4. Sutartiniai ženklai (p. 44)
5. Plotas Nr. 1, PR sienelė (p. 45)
6. Plotas Nr. 1,  $H_{Abs}$  66,03–65,83 m (p. 46)
7. Plotas Nr. 1,  $H_{Abs}$  65,15–65,40 m (p. 47)
8. Plotas Nr. 2, ŠV sienelė (p. 48)
9. Plotas Nr. 2,  $H_{Abs}$  65,98–65,33 m (p. 49)
10. Plotas Nr. 3,  $H_{Abs}$  66,56–65,97 m (p. 50)
11. Plotas Nr. 4, PV sienelė (p. 51)
12. Plotas Nr. 4,  $H_{Abs}$  66,45–65,42 m (p. 52)
13. Plotas Nr. 5, PV sienelė (p. 53)
14. Plotas Nr. 6, ŠV sienelė (p. 53)
15. Plotas Nr. 7, PV sienelė (p. 54)
16. Keramikos profilių brėžiniai (p. 75)



SUTARTINIAI ŽENKLAI

-  Urbanistikos ribos
-  Siūlomoms teritorijos ribos
-  Gatvių tinklas
-  Sklypai

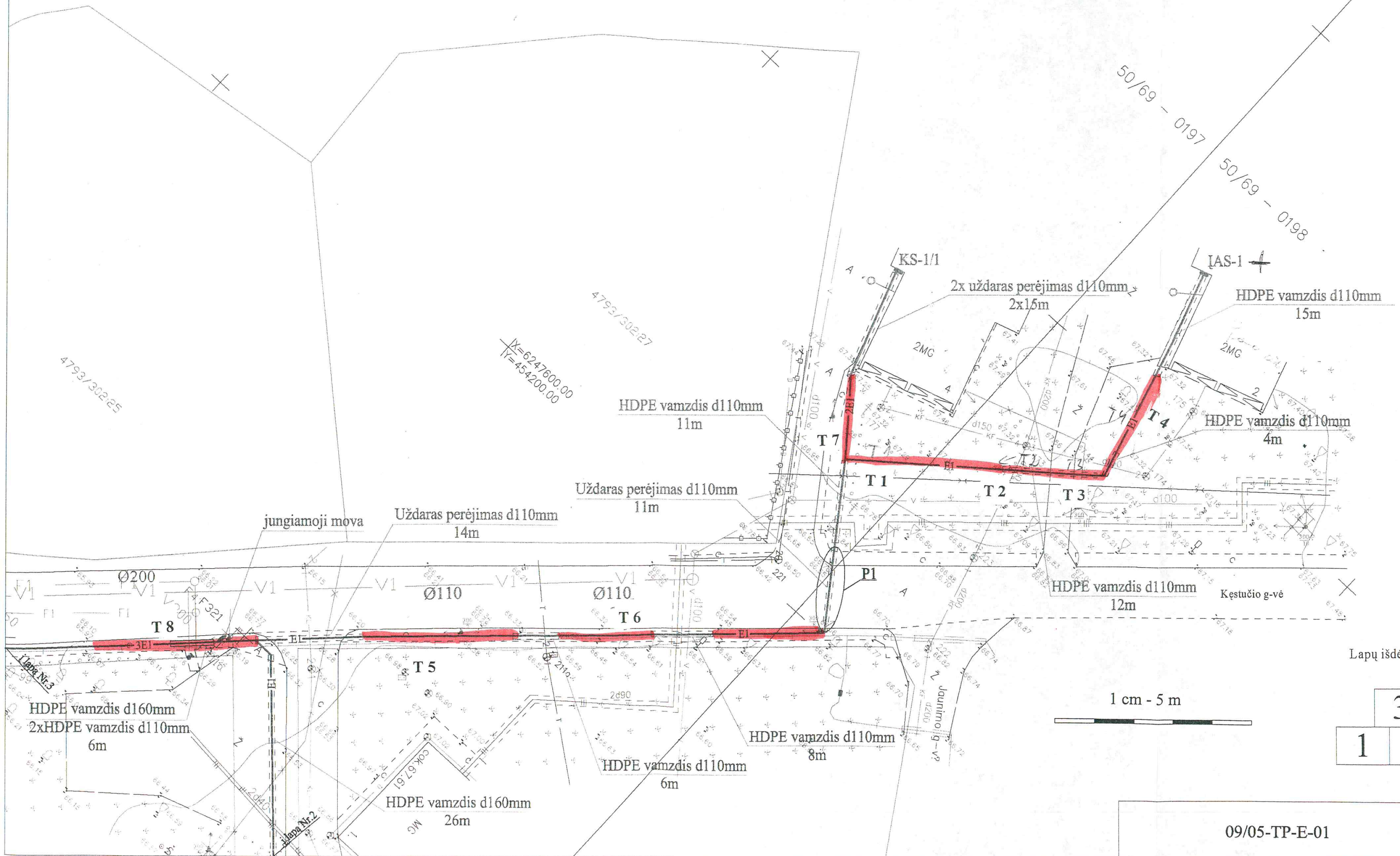
Tyrinėtos vietos

Žagarėje (nuo 1995 m.)

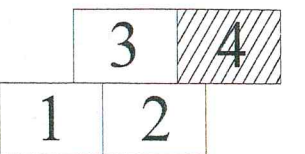
-  - III-XIII a. radiniai
-  - XVI a. antroji pusė - XVII a.
-  - XVII a.
-  - XVII a.
-  - XVIII a.
-  - XVIII a.
-  - XIX-XX a.
-  - 2011 m. tyrinėtos vietos

Žvalgytų trasų Kęstučio g. 1-15, 2-4  
 Žagarė, 2011 m.

 - žvalgytos trasos



Lapų išdėstymas:

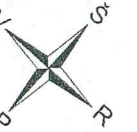
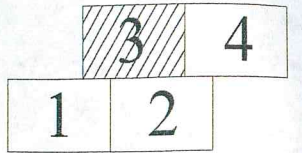


1 cm - 5 m

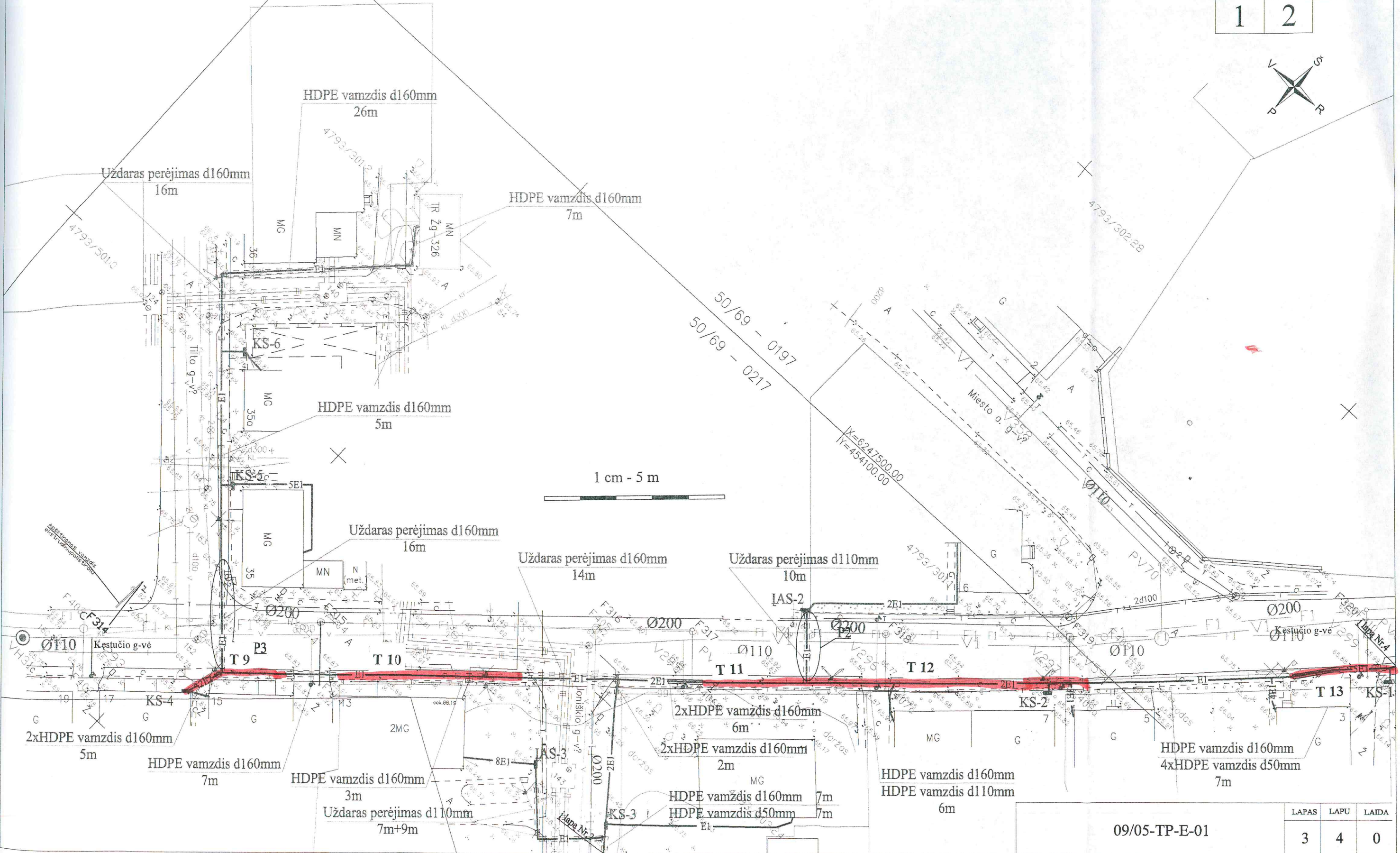
09/05-TP-E-01		
LAPAS	LAPU	LAIDA
4	4	0

Žvalgytų trasų Kęstučio g. 1-15, 2-4  
 Žagarė, 2011 m.

Lapų išdėstymas:



**- žvalgytos trasos**

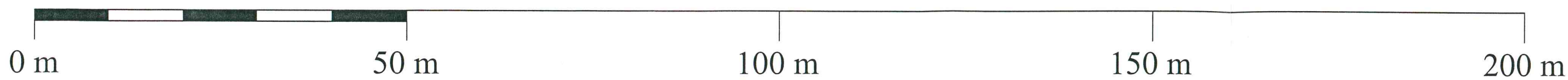
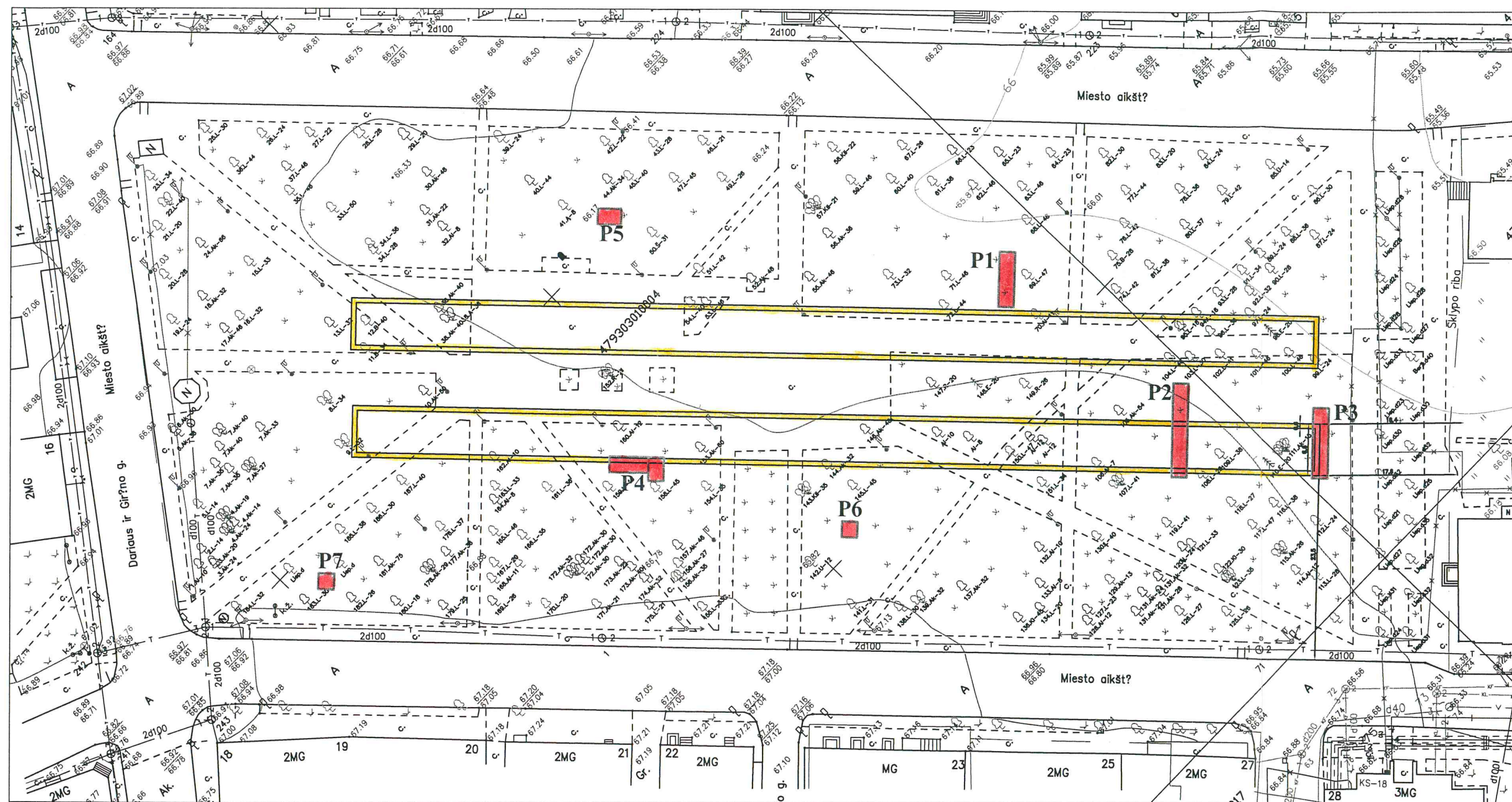


09/05-TP-E-01

LAPAS	LAPU	LAIDA
3	4	0

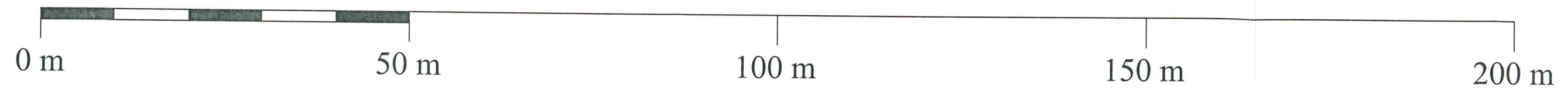
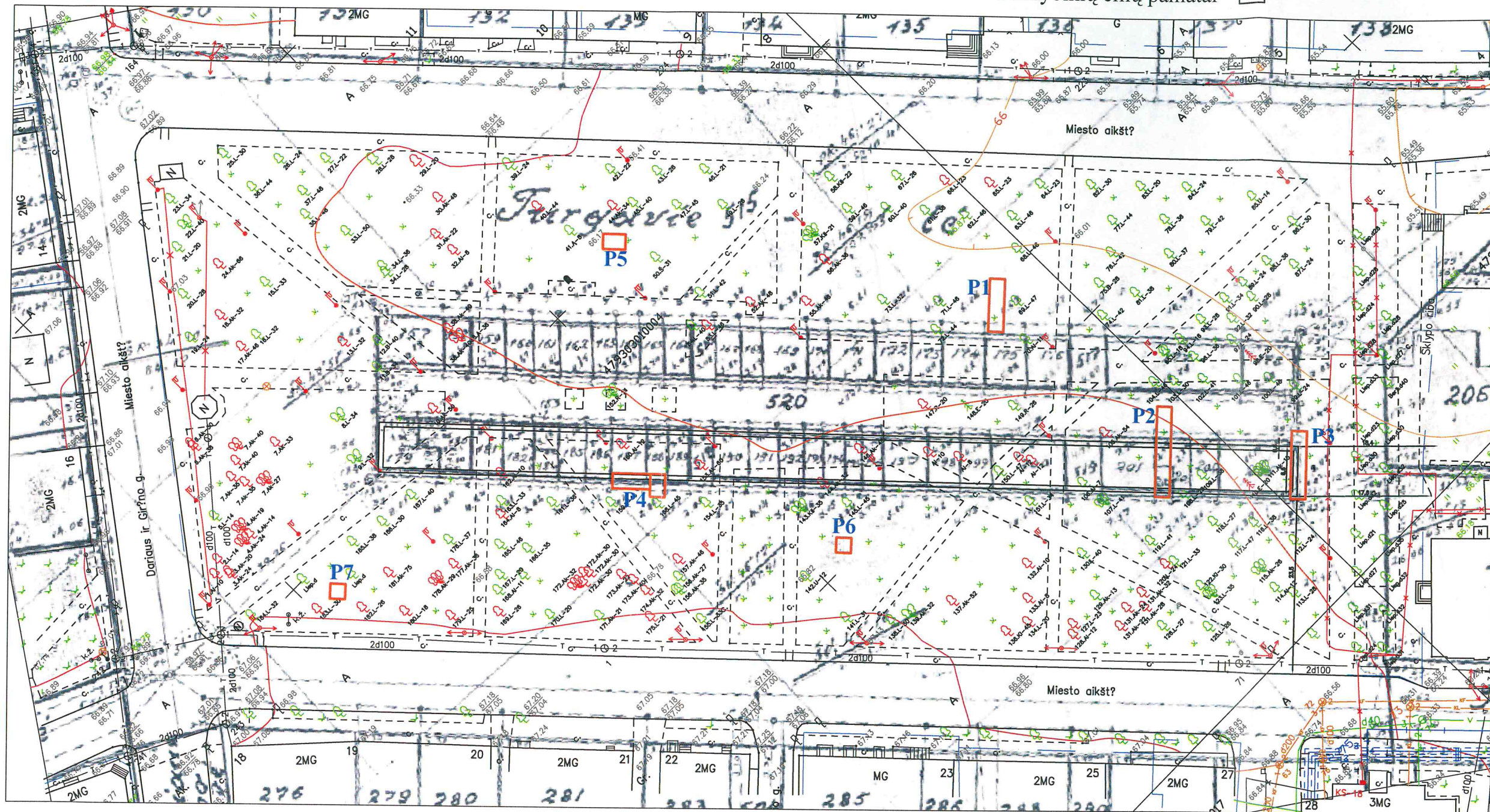
Žagarė, Miesto a., 2011 m.  
Sudarė V. Bičkus

Tyrinėti plotai ■  
Prekybinių eilių pamatai ■

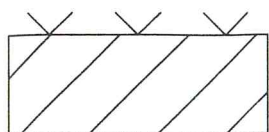


Žagarė, Miesto a., 2011 m.  
Sudarė V. Bičkus


Tyrinėti plotai   
Prekybinių eilių pamatai



## SUTARTINIAI ŽENKLAI



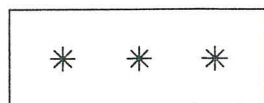
Velėna




Molis



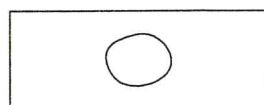
Pilka, juoda  
žemė



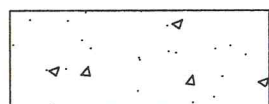
Degėsiai



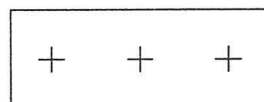
Smėlis




Akmuo




Žvyras



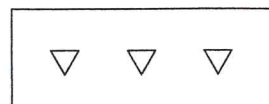
Kalkės



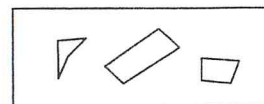
Organika




Dolomitas



Plytų  
nuolaužos



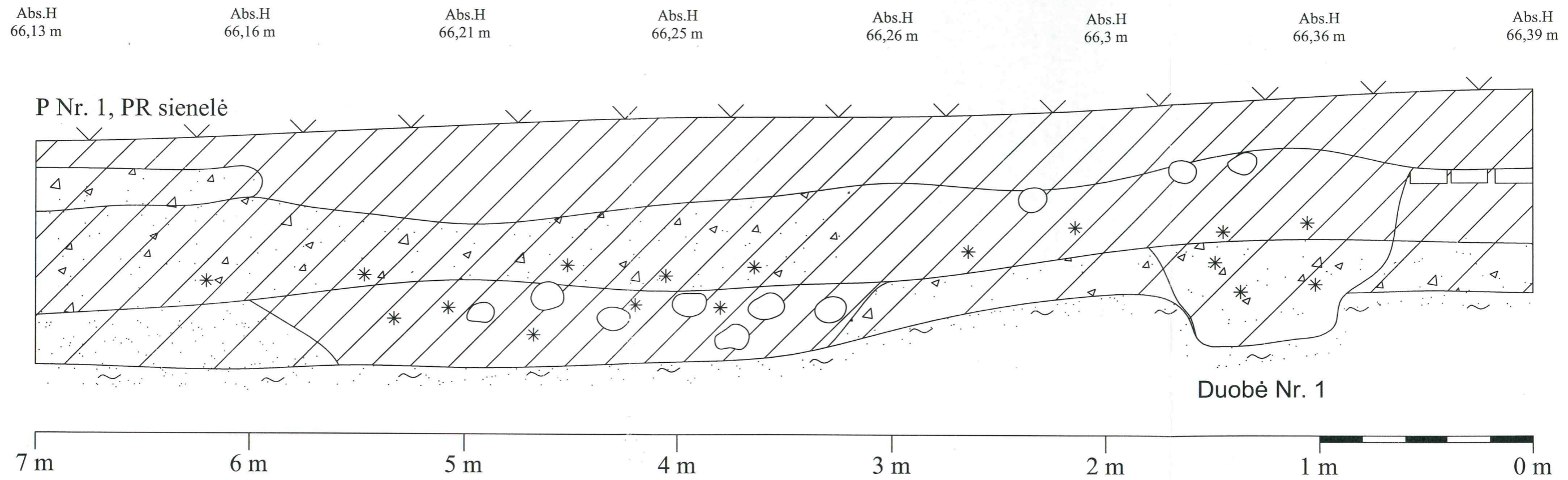
Griuvėsiai



Plyta

*Pastaba: sutartiniai ženklai gali būti tarpusavyje derinami*

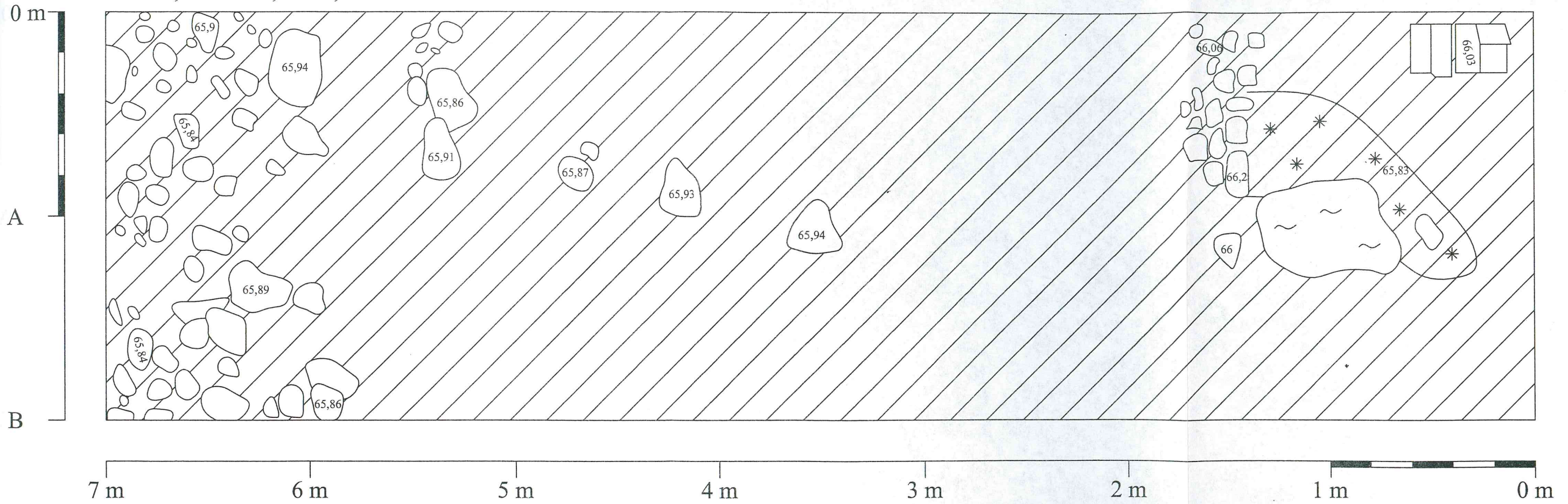
Žagarės Miesto a., 2011 m.  
Braižė: V. Bičkus





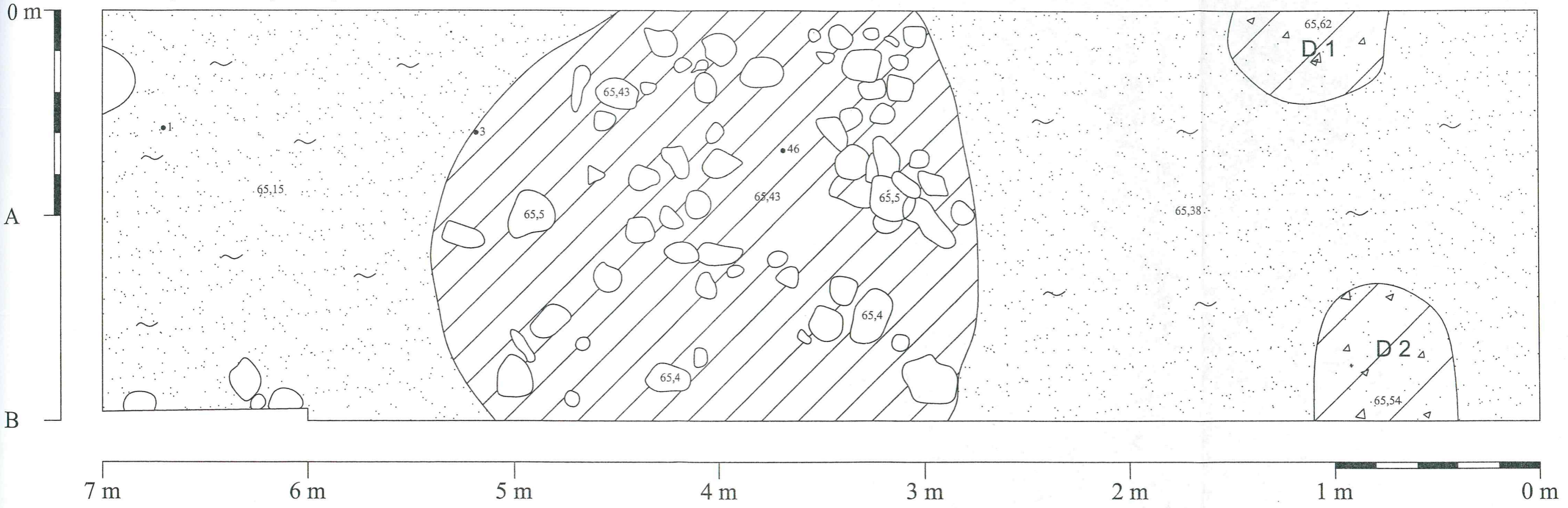
Žagarės Miesto a., 2011 m.  
Braižė: V. Bičkus

P Nr. 1, HAbs 66,03-65,83 m

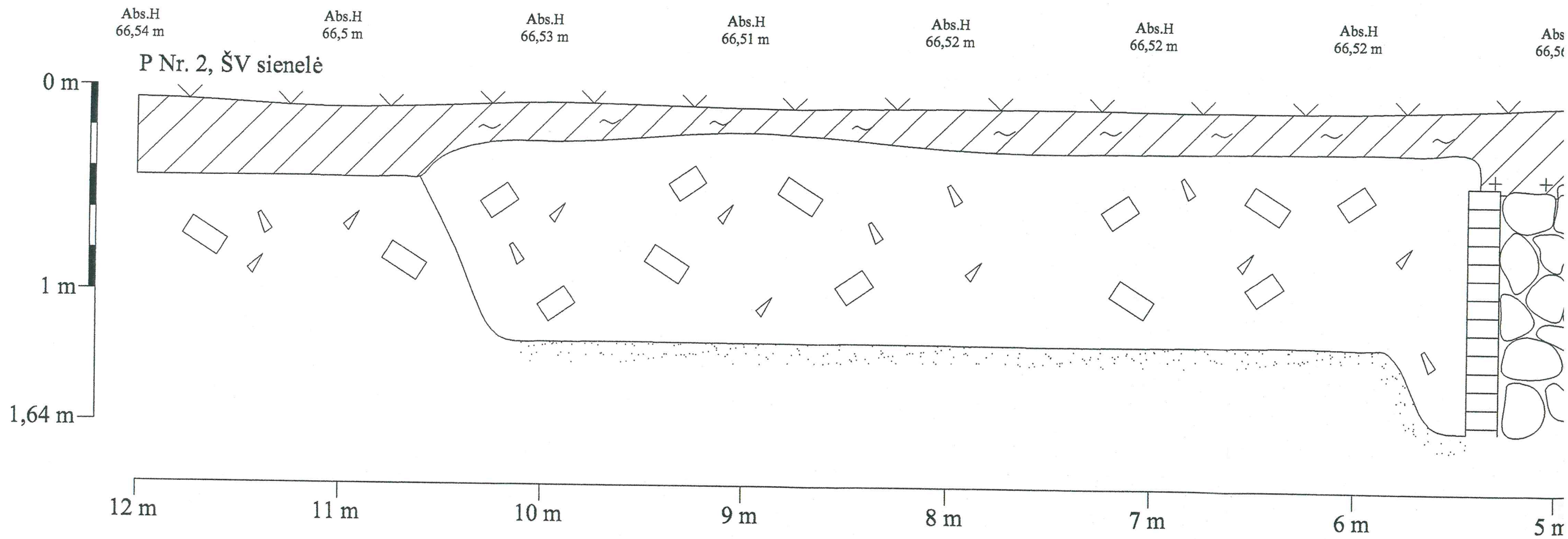


Žagarės Miesto a., 2011 m.  
Braižė: V. Bičkus

P Nr. 1, HAbs 65,15-65,4 m



Žagarės Miesto a., 2011 m.  
Braižė: V. Bičkus



Abs.H  
66,56 m

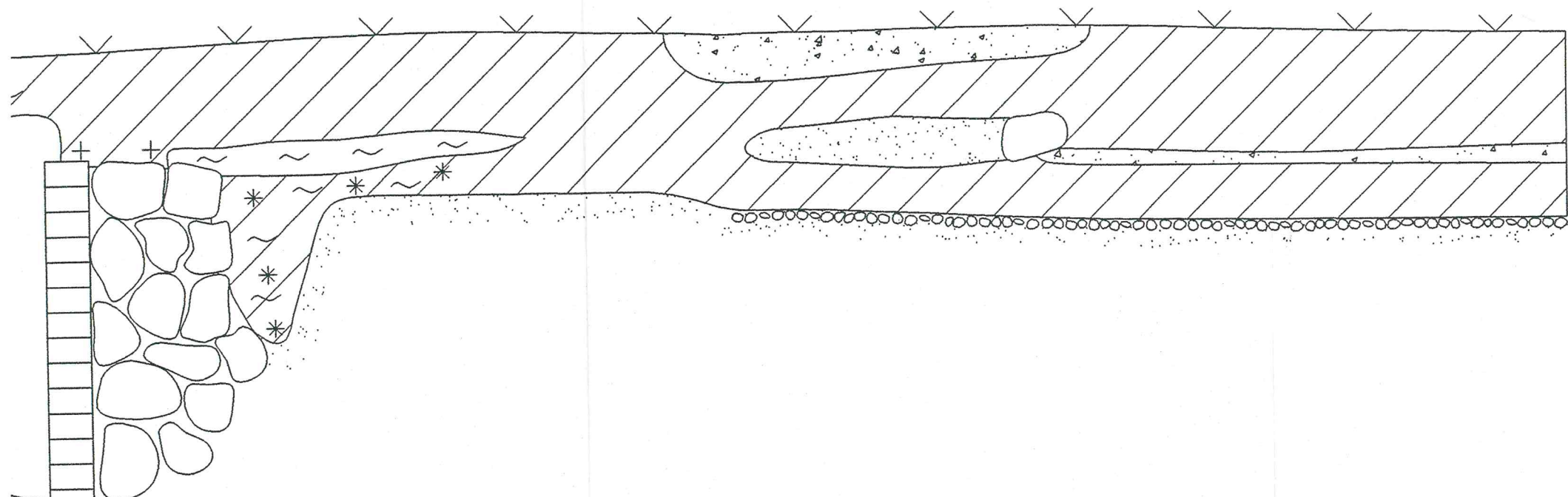
Abs.H  
66,6 m

Abs.H  
66,58 m

Abs.H  
66,6 m

Abs.H  
66,58 m

Abs.H  
66,56 m



5 m

4 m

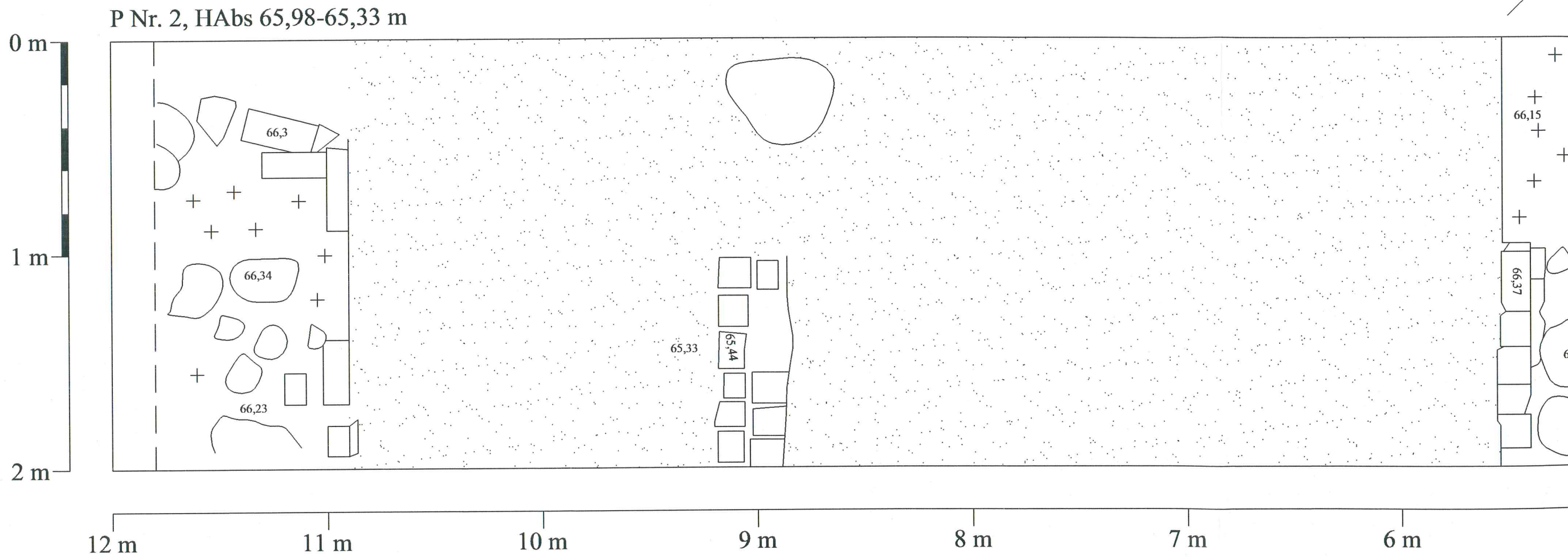
3 m

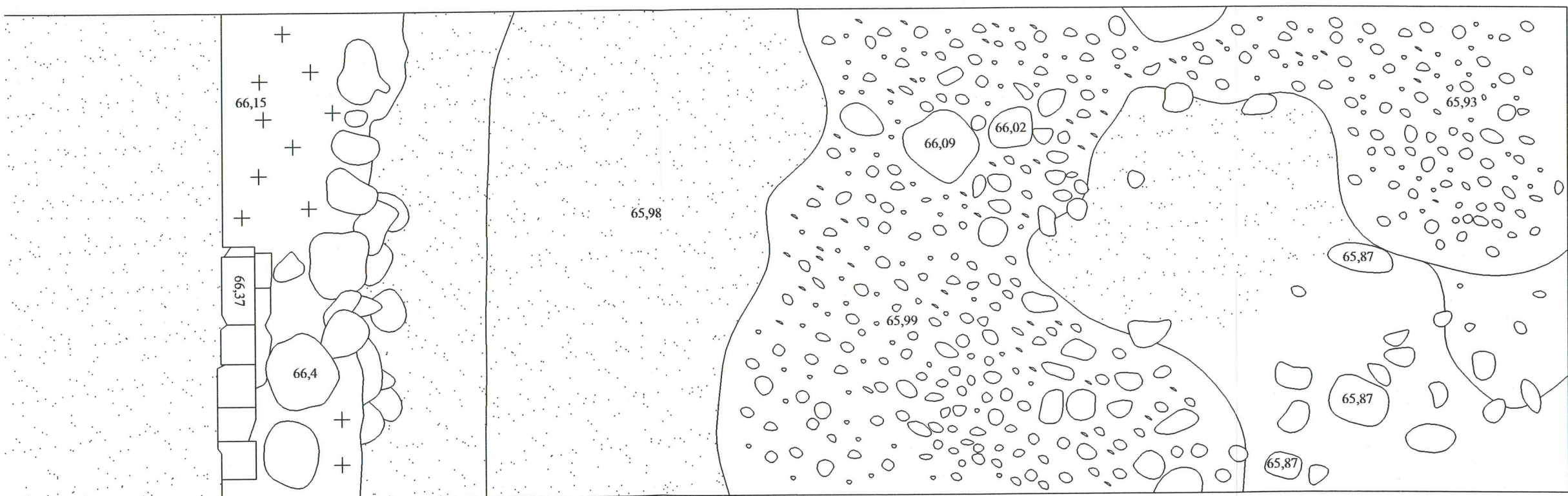
2 m

1 m

0 m

Žagarės Miesto a., 2011 m.  
Braižė: V. Bičkus





6 m

5 m

4 m

3 m

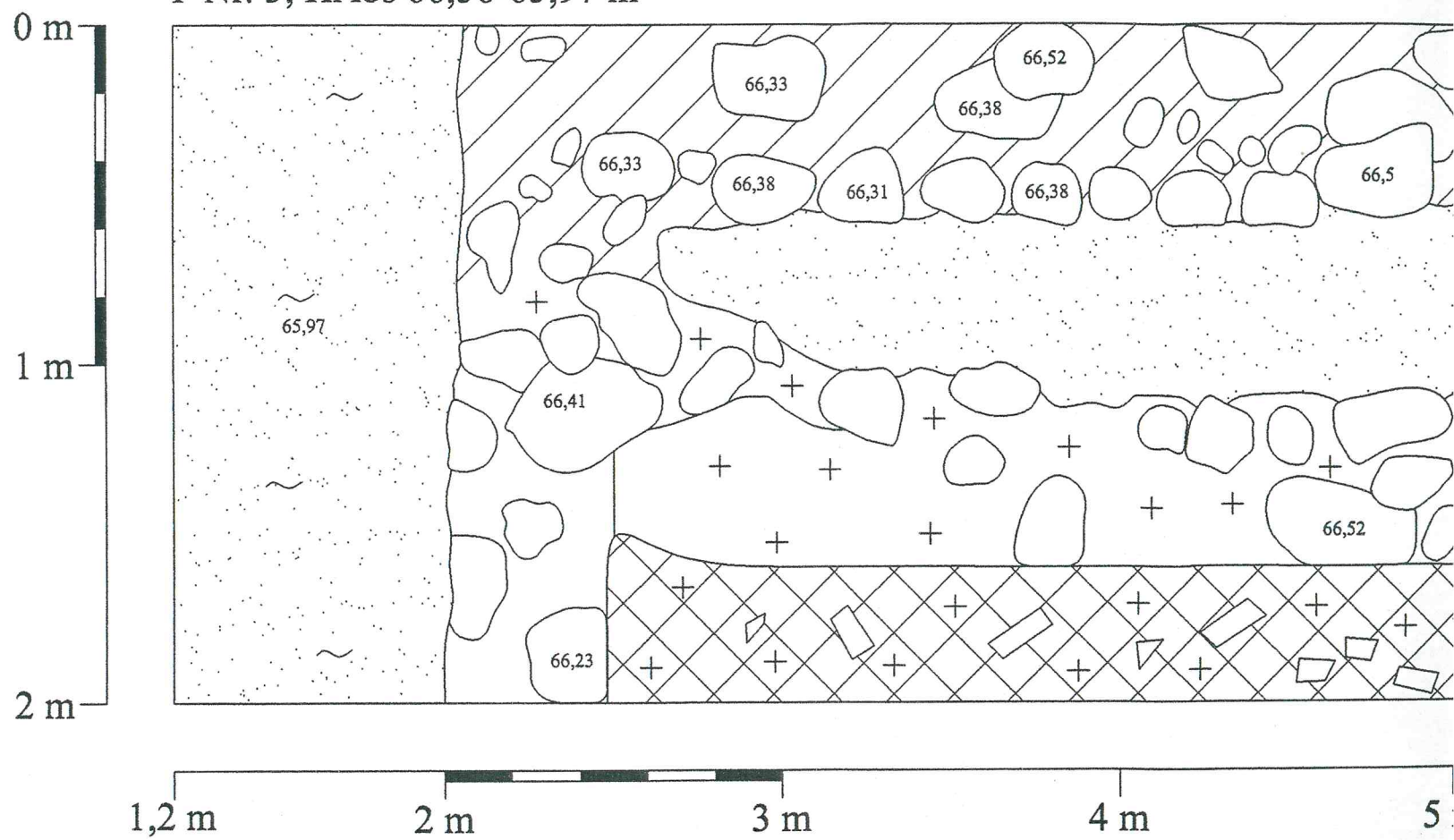
2 m

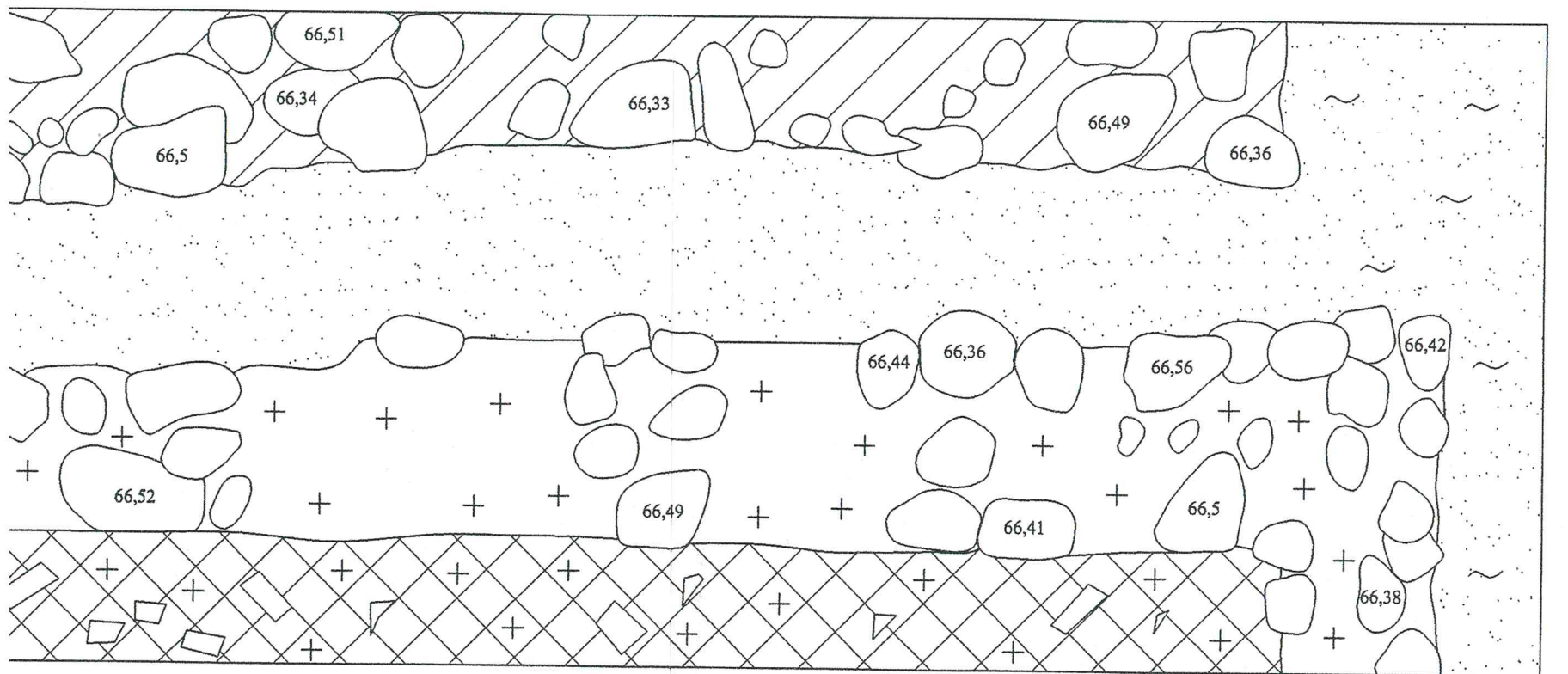
1 m

0 m

Žagarės Miesto a., 2011 m.  
Braižė: V. Bičkus

P Nr. 3, HAbs 66,56-65,97 m





5 m

6 m

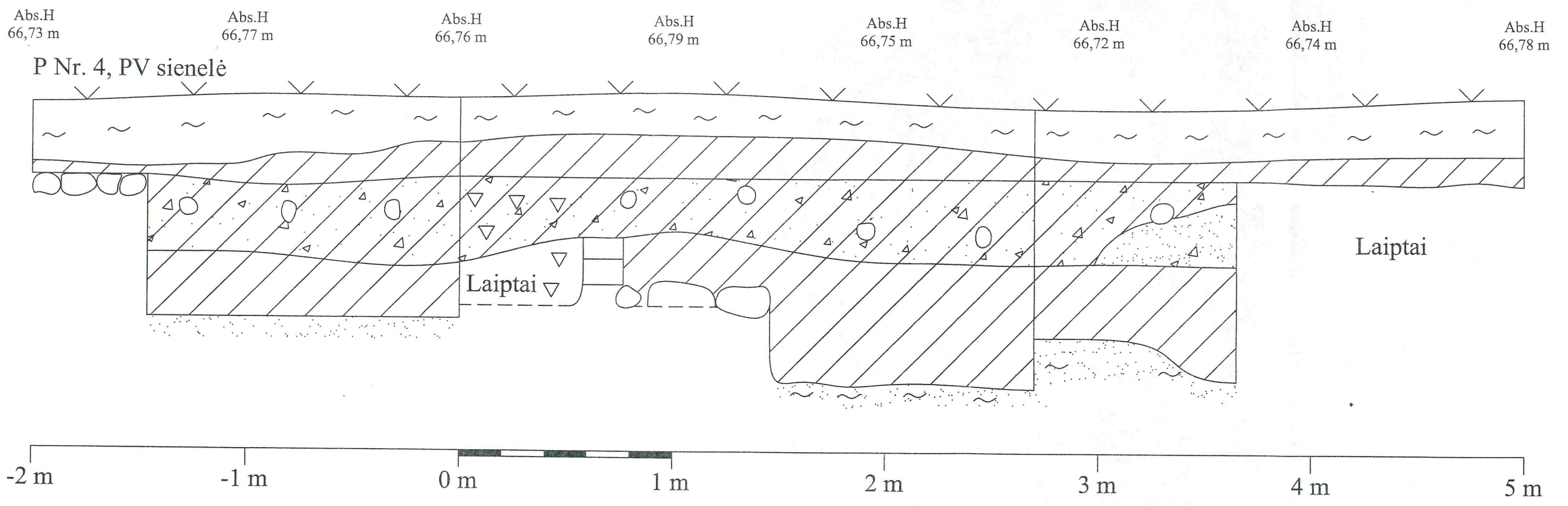
7 m

8 m

9 m

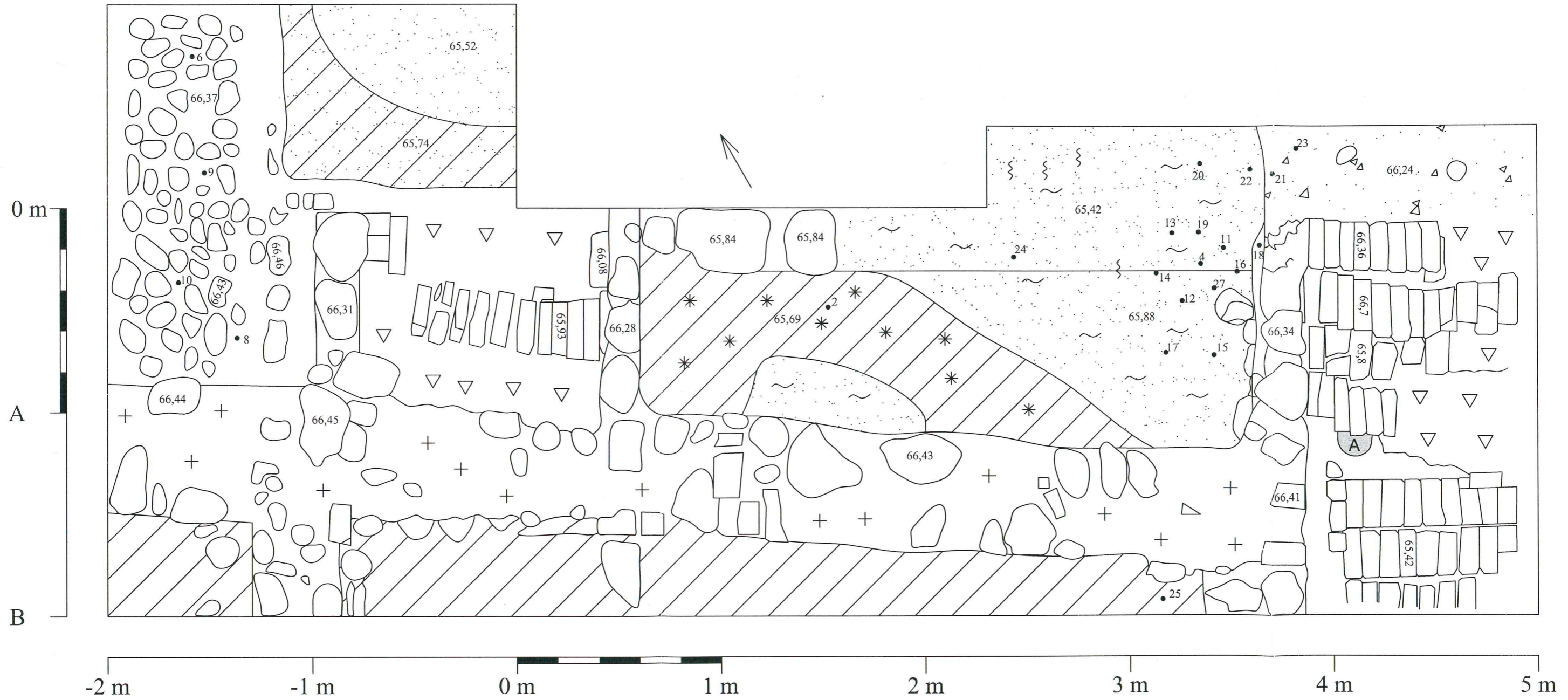


Žagarės Miesto a., 2011 m.  
Braižė: V. Bičkus



Žagarės Miesto a., 2011 m.  
Braižė: V. Bičkus

P Nr. 4, HAbs 66,45-65,42 m

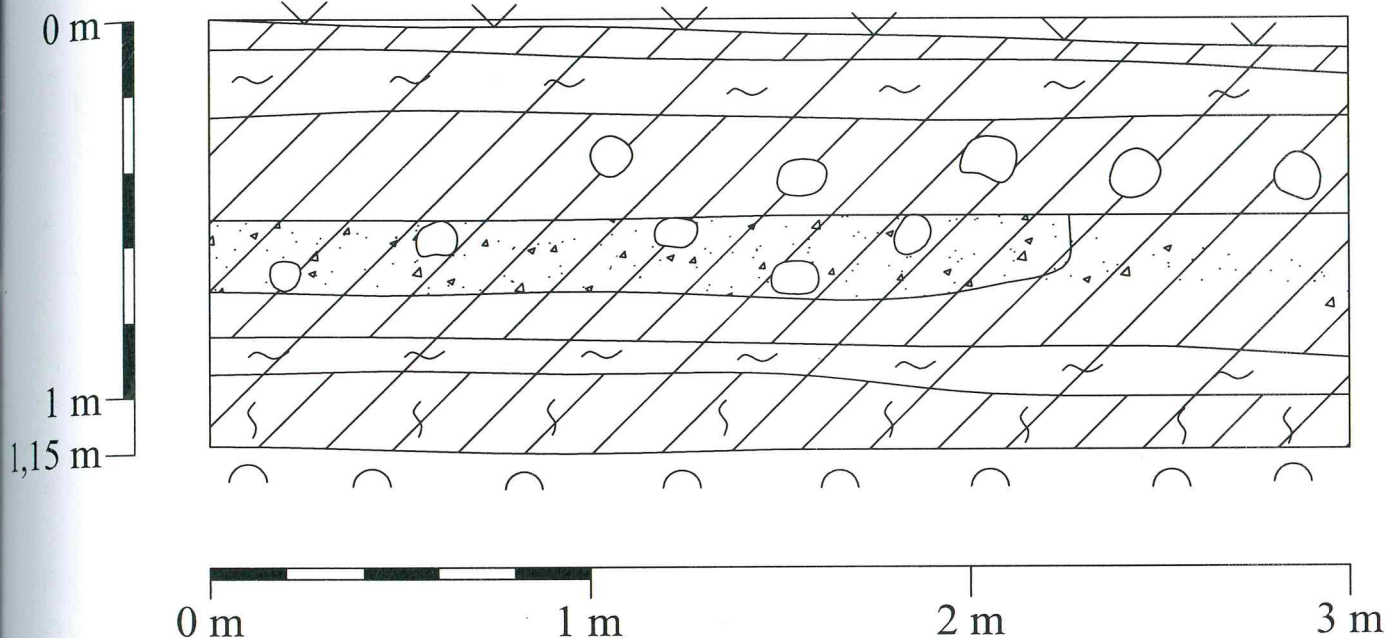


Žagarės Miesto a., 2011 m.

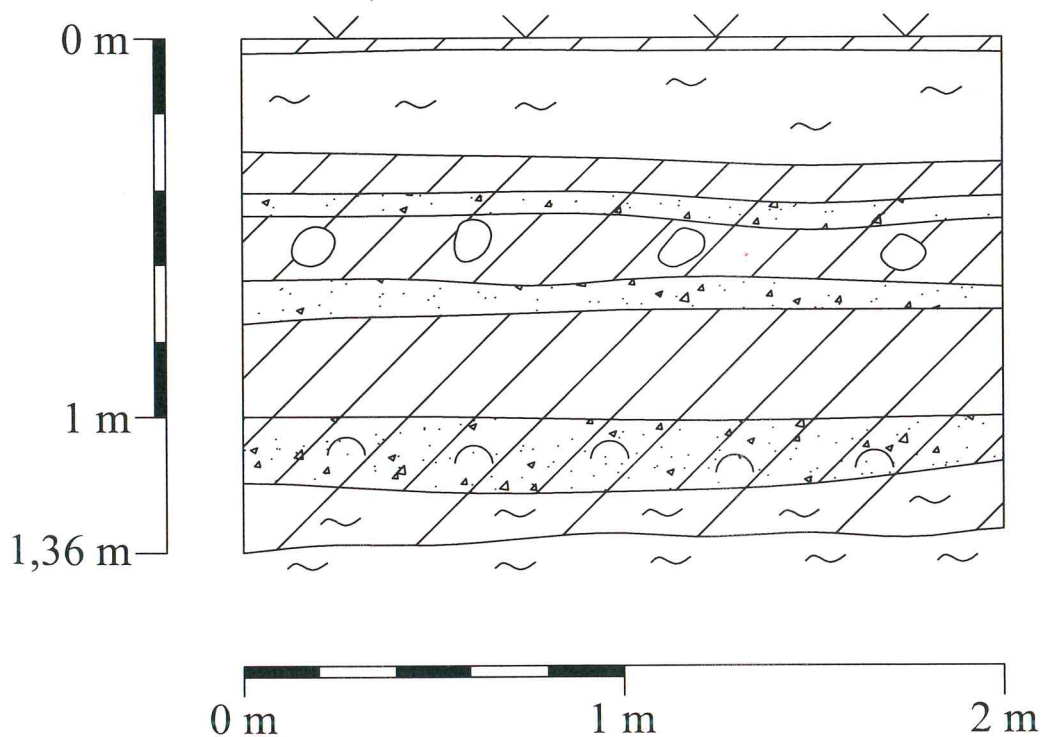
Braižė: V. Bičkus

Abs.H  
66,17 m

P Nr. 5, PV sienelė



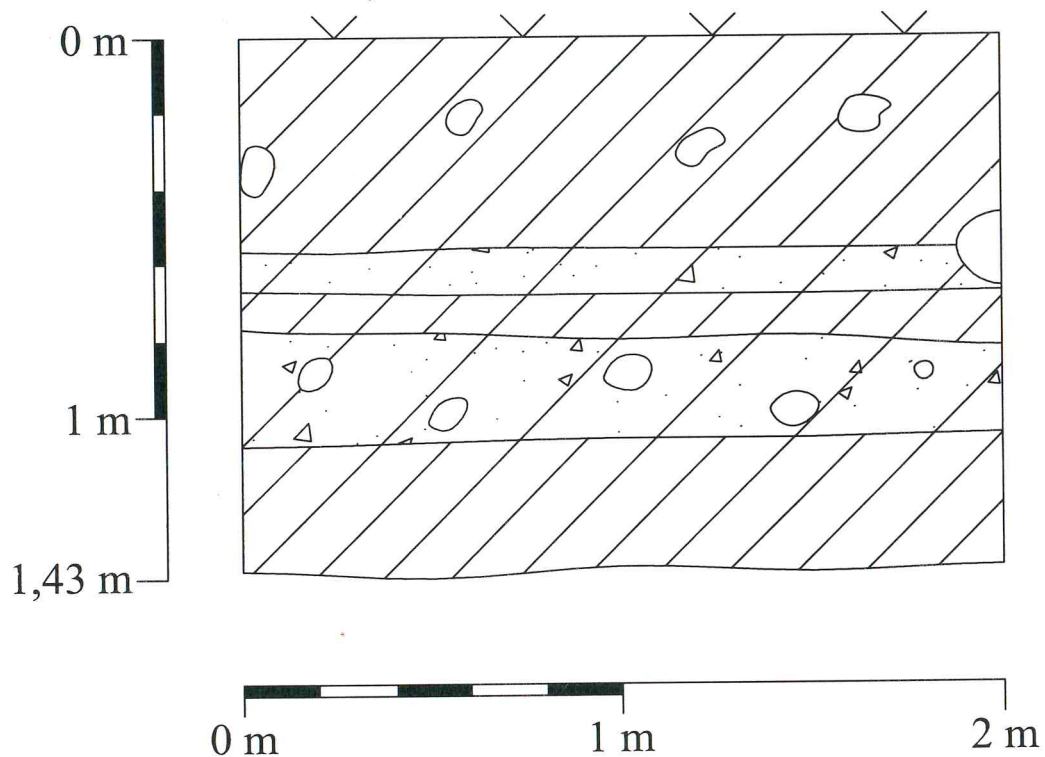
P Nr. 6, ŠV sienelė



Žagarės Miesto a., 2011 m.  
Braižė: V. Bičkus

Abs.H  
66,9 m

P Nr. 7, PV sienelė



## Tyrinėtų vietų nuotraukų sąrašas

### Žvalgytos trasos Kęstučio g. 2–4, 1–15:

1. Trasa Nr. 1–3 iš V (*failas 3777*)
2. Trasa Nr. 3 iš P (*failas 3776*)
3. Trasa Nr. 4 iš PV (*failas 3778*)
4. Trasa Nr. 5–6, iš V (*failas 3781*)
5. Trasa Nr. 7, iš R (*failas 3787*)
6. Trasa Nr. 8, iš V (*failas 3788*)
7. Trasa Nr. 8, iš ŠV (*failas 3789*)
8. Trasa Nr. 10, iš ŠV (*failas 4018*)
9. Trasa Nr. 11, iš Š (*failas 4019*)

### Tyrinėti plotai Miesto a.:

10. Prekybinės eilės iš R, fotografuota iš bažnyčios bokšto. *L. Laurinavičiaus foto, 1928 m.*
11. Prekybinės eilės iš ŠR. *L. Laurinavičiaus foto, 1928 m.*
12. Prekybinės eilės iš V. *JIKM PF 2186.*
13. Prekybinės eilės iš R. *L. Laurinavičiaus foto, 1942 m.*
14. Prekybinės eilės iš P. *L. Laurinavičiaus foto, 1924 m.*
15. Plotas Nr. 1, Habs 66,03–65,91 m (50 cm gylis). *Failas 4670*
16. Plotas Nr. 1, kv 1–2, Habs 65,83–66,03 m. *Failas 4674*
17. Plotas Nr. 1, kv 3–5, Habs 65,15–65,4 m. *Failas 4688*
18. Plotas Nr. 1, kv 1–2/A, duobė Nr. 1. *Failas 4697*
19. Plotas Nr. 1, kv 2/B, duobė Nr. 2. *Failas 4698*
20. Plotas Nr. 1, PR sienelė. *Failas 4701*
21. Plotas Nr. 1, kv 7/A–B, ŠR sienelė. *Failas 4703*
22. Plotas Nr. 1 iš PV. *Failas 4704*
23. Plotas Nr. 2 iš ŠR. *Failas 4716*
24. Plotas Nr. 2, kv 6, pusrūsio ŠR išorinė siena. *Failas 4709*
25. Plotas Nr. 2, kv 7, pusrūsio ŠR vidinė siena. *Failas 4770*
26. Plotas Nr. 2, kv 10,8–11,5, pusrūsio PV vidinė siena. *Failas 4752*
27. Plotas Nr. 3 iš PV. *Failas 4731*
28. Plotas Nr. 3 iš ŠR. *Failas 4729*
29. Plotas Nr. 4, atidengti pamatai, laiptai, grindinio fragmentas. *Failas 4894*
30. Plotas Nr. 4, atidengti pamatai, laiptai, grindinio fragmentas. *Failas 4888*
31. Plotas Nr. 4, kv 3–5, laiptai. *Failas 4785*
32. Plotas Nr. 4, kv 3–5, laiptai. *Failas 4786*
33. Plotas Nr. 4, kv 2–4, PV sienelė, drenažo griovys. *Failas 4790*
34. Plotas Nr. 4, PV sienelė, drenažo griovys, kv 3–5. *Failas 4792*
35. Plotas Nr. 5. *Failas 4755*
36. Plotas Nr. 6. *Failas 4780*
37. Plotas Nr. 6. *Failas 4781*
38. Plotas Nr. 7, grindinys. *Failas 4762*
39. Plotas Nr. 7. *Failas 4849*
40. Pasaginė segė. R. s. Nr. 1. *Failas 4765*
41. Raktas. R. s. Nr. 30. *Failas 4913*
42. Svareliai, monetos ir plomba. R. s. Nr. 14–16, 12, 39, 13, 19. *Failas 4906*
43. Apžiestų puodų šukės. R. s. Nr. 3, 46. *Failas 6276*
44. Lėkštės dalis. R. s. Nr. 42. *Failas 6152*
45. Lėkštės dalys. R. s. Nr. 43. *Failas 6098*
46. Lėkščių dalys. R. s. Nr. 44, 45. *Failas 6157*
47. Plokštinio koklio fragmentai. R. s. Nr. 40. *Failas 6153*

- 48. Glazūruotos čerpės dalis. R. s. Nr. 41. *Failas 6086*
- 49. Įtveriamas peilis. R. s. Nr. 25. *Failas 6110*
- 50. Įtveriamas skustuvas. R. s. Nr. 27. *Failas 6112*
- 51. Galąstuvo dalis. R. s. Nr. 28. *Failas 6114*
- 52. Apkaliukas, vilkelis, vitražo tvirtinimo fragmentas. R. s. Nr. 36, 34, 24. *Failas 6117*
- 53. Įstatoma spyna. R. s. Nr. 31. *Failas 6118*
- 54. Durų vyriai. R. s. Nr. 37, 38. *Failas 6126*

**Atsitiktiniai radiniai iš Raktuvės g. 10–12 (2010 m.)**

- 55. Vilkelis iš Raktuvės g. 10-12



Foto 1. Trasa Nr. 13 iš V



Foto 2. Trasa Nr. 3 iš P



Foto 3. Trasa Nr. 4 iš PV



Foto 4. Trasa Nr. 5-6, iš V



Foto 5. Trasa Nr. 7, iš R



Foto 6. Trasa Nr. 8, iš V





Foto 7. Trasa Nr. 8, iš ŠV



Foto 8. Trasa Nr. 10, iš ŠV



Foto 9. Trasa Nr. 11, iš Š



Foto 10. Prekybinės eilės iš R, fotografuota iš bažnyčios bokšto.  
*L. Laurinavičiaus foto, 1928 m.*



Foto 11. Prekybinės eilės iš ŠR.  
*L. Laurinavičiaus foto, 1928 m.*



Plotas Nr. 4,  
atidengtos patalpos  
Nr. 187, 188

Foto 12. Prekybinės eilės iš V. *JIKM* 60



Foto 13. Prekybinės eilės iš R  
1942 m.



Foto 14. Prekybinės eilės iš P  
1924 m.



Foto 15. Plotas Nr. 1,  
Habs 66,03-65,91 m  
(50 cm gylis)



Foto 16. Plotas Nr. 1,  
kv 1-2, Habs 65,83-66,03 m



Foto 17. Plotas Nr. 1,  
kv 3-5, Habs 65,15-65,4 m




Foto 18. Plotas Nr. 1,  
kv 1-2/A, duobė Nr. 1




Foto 19. Plotas Nr. 1, kv 2/B,  
duobė Nr. 2



Foto 20. Plotas Nr. 1,  
PR sienelė



Foto 21. Plotas Nr. 1,  
kv 7/A-B, ŠR sienelė



Foto 22. Plotas Nr. 1 iš PV



Foto 23. Plotas Nr. 2 iš ŠR



Foto 24. Plotas Nr. 2, kv 6,  
pusrūsio ŠR išorinė siena



Foto 25. Plotas Nr. 2, kv 7,  
pusrūsio ŠR vidinė siena



Foto 26. Plotas Nr. 2,  
kv 10,8-11,5,  
pusrūsio PV vidinė siena



Foto 27. Plotas Nr. 3 iš PV



Foto 28. Plotas Nr. 3 iš ŠR



Foto 29. Plotas Nr. 4, atidengti pamatai (1), laiptai (2), grindinio (3) fragmentas



Foto 30. Plotas Nr. 4, atidengti pamatai (1), laiptai (2), grindinio (3) fragmentas





Foto 31. Plotas Nr. 4,  
kv 3-5, laiptai



Foto 32. Plotas Nr. 4,  
kv 3-5, laiptai



Foto 33. Plotas Nr. 4, kv 2-4,  
PV sienelė, drenažo griovys



Foto 34. Plotas Nr. 4,  
PV sienelė,  
drenažo griovys, kv 3-5



Foto 35. Plotas Nr. 5



Foto 36. Plotas Nr. 6



Foto 37. Plotas Nr. 6



Foto 38. Plotas Nr. 7,  
grandinys



Foto 39. Plotas Nr. 7



Foto 40. Pasaginė segė. R. s. Nr. 1




Foto 41. Raktas. R. s. Nr. 30



Foto 42. Svareliai, monetos ir plomba. R. s. Nr. 14-16, 12, 39, 13, 19



3

46




Foto 43. Apžiestų puodų šukės. R. s. Nr. 3, 46





Foto 44. Lėkštės dalis. R. s. Nr. 42



Foto 45. Lėkštės dalys. R. s. Nr. 43



Foto 46. Lėkščių dalys.  
R. s. Nr. 44, 45



Foto 47. Plokštinio koklio  
fragmentai. R. s. Nr. 40



Foto 48. Glazūruotos čerpės dalis. R. s. Nr. 41



Foto 49. Įtveriamas peilis. R. s. Nr. 25



Foto 50. Įtveriamas skustuvas. R. s. Nr. 27




Foto 51. Galąstuvo dalis. R. s. Nr. 28



Foto 52. Apkaliukas, vilkelis, vitražo tvirtinimo fragmentas. R. s. Nr. 36, 34, 24



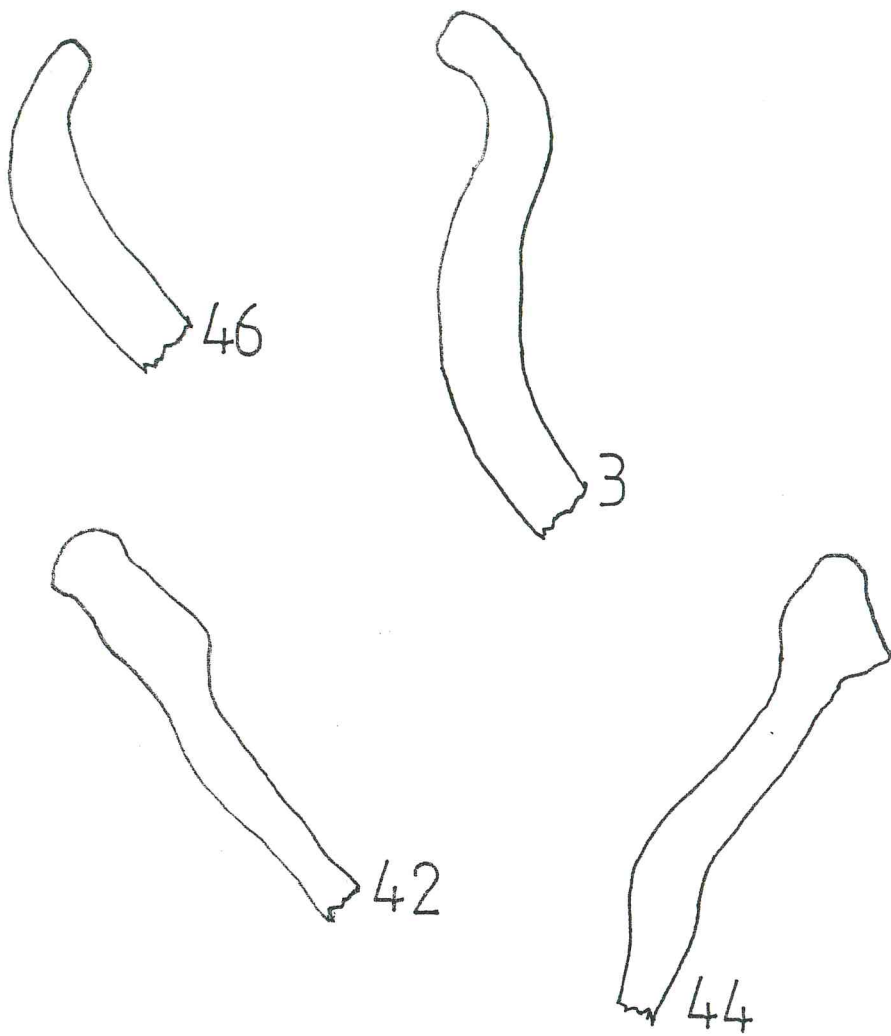
Foto 53. Įstatoma spyna. R. s. Nr. 31



Foto 55. Vilkelis iš Raktuvės g. 10-12

Foto 54. Durų vyriai. R. s. Nr. 37, 38





Žagarės, Miesto a. keramikos profiliai (2011 m.)

Ernestas Vasiliauskas, Šiaulių universiteto Istorijos katedros asistentas

Vilniaus g. 15-10, Joniškis. Tel. 8 426 53727, 8 682 10141. El. paštas ernestas@inbox.lv

Kultūros paveldo departamentui  
Prie Kultūros ministerijos

## PARAIŠKA IŠDUOTI LEIDIMĄ ATLIKTI ARCHEOLOGINIUS TYRIMUS

2011 m. gegužės 24 d.

Prašau išduoti leidimą atlikti archeologinius žvalgomuosius tyrinėjimus Žagarės senojo miesto vietoje (30333).

Archeologinius tyrimus numatoma atlikti \_\_\_\_\_ iki 2011-11-30

Archeologinių tyrimų vietos valdytojas Joniškio r. savivaldybė

---

Archeologinių tyrimų užsakovas UAB „Virgula“

PRIDEDAMA:

1. Archeologinių tyrimų projektas su priedais, 4 lapai
2. Kiti priedai \_\_\_\_\_

Ernestas Vasiliauskas



Ernestas Vasiliauskas  
Šiaulių universitetas

LR Kultūros paveldo  
departamentui

KPD Mokslinei archeologijos  
komisijai

PROGRAMA  
ARCHEOLOGINIŲ ŽVALGOMŲJŲ TYRIMŲ  
ŽAGARĖS SENOJO MIESTO VIETOS TERITORIJOJE (A1908/ 30333)

Šiauliai,  
2011 m. gegužės 24 d.

Žagarės senajo miesto vietoje (A1908/ 30329) įvairiose vietose planuojama atlikti įvairius žemės kasimo darbus, kurių vietose yra būtina atlikti archeologinius žvalgomuosius tyrinėjimus.

Žvalgomųjų tyrinėjimų metu aptikus pastatų liekanų, žmonių palaidojimų ar kitų archeologinių radinių, reikalaujančių platesnių tyrimų, bus perkvalifikuota į pilnus archeologinius tyrinėjimus, pateikiant atskirą tyrimo darbų programą.

P r a š a u išduoti leidimą archeologiniams žvalgomiesiems tyrimams Žagarės senajo miesto teritorijoje (A 1908/ 30329). Visi archeologinių žvalgomųjų tyrimų adresai ir apimtys bus derinami su Kultūros paveldo departamentu ir Moksline archeologijos komisija.

Planuojama darbai:

1. tyrimų vietas atžymėti bendrame senajo miesto vietos plane ir situacijos plane;
2. atlikti fotofiksaciją, grafinę fikzaciją;
3. atlikus lauko darbus pateikti užsakovui ir KPD teritoriniam padaliniui trumpą tyrimų išvadą;
4. apibendrinus tyrimų rezultatus įtraukti juos į vieną bendrą mokslinę archeologinę ataskaitą.

PRIDEDAMA:

1. žvalgomųjų tyrinėjimų vietos adresas ir aprašymas (3 lapai).

Archeologas



dr. Ernestas Vasiliauskas

Ernestas Vasiliauskas  
Šiaulių universitetas

LR Kultūros paveldo  
departamentui

Mokslinei archeologijos  
komisijai

PROGRAMA ARCHEOLOGINIAMS ŽVALGYMAMS  
KĘSTUČIO G. 2 – MIESTO A. 35  
ŽAGARĖS SENOJO MIESTO VIETOJE (30333)

Šiauliai,  
2011 m. gegužės 24 d.

UAB „Virgula“ Kęstučio a. 2 – Miesto a. 35 adresais ketina pakeisti oro liniją požemine (tranšėjų l – 50 m, plotis – 30 cm, gylis – 80–100 cm).

Pagal KPD Šiaulių teritorinio padalinio rezoliuciją minimoje vietoje būtina atlikti archeologinius tyrimus.

Planuojama atlikti:

1. žvalgyti kasamą trasą;
2. atlikti trasos vietų fiksaciją;
3. surinkti radinius.

PRIDEDAMA:

Numatomos žvalgyti vietos situacijos planai (2 lapai).

Archeologas



dr. Ernestas Vasiliauskas

Ernestas Vasiliauskas  
Šiaulių universitetas

LR Kultūros paveldo  
departamentui

Mokslinei archeologijos  
komisijai

PROGRAMOS PAPILDYMAS ARCHEOLOGINIAMS ŽVALGOMIESIEMS TYRIMAMS  
MIESTO A.,  
ŽAGARĖS SENOJO MIESTO VIETOJE (30333)

Šiauliai,  
2011 m. rugpjūčio 10 d.

Rangovas UAB „Statva“ ketina atlikti Miesto a. rekonstrukcijos darbus, kurių dalis susiję su grunto judinimu – iškasti lietaus nuotėkų ir apšvietimo elektros kabelio trasas.

Prieš šiuos darbus, siekiant nustatyti objekto kultūrinių sluoksnių stratigrafiją bei chronologiją, lokalizuoti archeologinius objektus (grindinius, pastatų pamatus), planuojama atlikti archeologinius žvalgomojus tyrinėjimus 80 m<sup>2</sup> plote (2x2, 2x8, 2x10 šurfais ir perkasomis) žaliose zonose.

Archeologas



dr. Ernestas Vasiliauskas

# LEIDIMAS

vykdyti archeologinius tyrimus

2011-06-01 Nr. 111  
Vilnius

Pagal Lietuvos Respublikos nekilnojamojo kultūros paveldo apsaugos įstatymo 18 str. šis leidimas išduotas **E. Vasiliauskui** vykdyti Žagarės senojo miesto vietos (30333), Joniškio r., **archeologinius žvalgomuosius tyrinėjimus**, taip pat naudoti elektronines priemones, sudarinėti planus, filmuoti, fotografuoti, piešti, rinkti radinius ir mėginius tiriamame objekte. Tyrimų projektas: Programa archeologinių žvalgomųjų tyrimų Žagarės senojo miesto vietos teritorijoje (A1908 / 30333), 2011-05-24, Nr. 111.

Kontrolės skyriaus vedėjas



R. Kraujalis

UAB „Statva“

Kopijos:

KPD Šiaulių teritoriniam padaliniui  
Joniškio r. savivaldybės administracijai

ARCHEOLOGIJOS ŽVALGOMŲJŲ TYRINĖJIMŲ ŽAGARĖS SENOJO  
MIESTO VIETOJE (303333), REKONSTRUOJAMOJE MIESTO A.

IŠVADOS

2011 m. rugsėjo 2 d.

Šiauliai

Š. m. liepos 10–23 d. atlikti archeologiniai žvalgomieji tyrinėjimai (KPD 2011-06-01 leidimas Nr. 111, PKD 2011-08-10 programos papildymas) numatomos rekonstruoti Žagarės Miesto a. vietoje (303333). Jų metu ištirtas bendras 87,5 m<sup>2</sup> plotas (tyrinėtų vietų situacijos planas pridedamas).

Tyrimų metu konstatuoti 2 horizontai datuojami XVII–XVIII a. ir XIX a. – XX a. pirmąja puse. 1-ojo horizonto kultūriniai sluoksniai – neintensyvūs, iki 31–65 cm storio, atsidendę nuo 0,5 m (plotas Nr. 1) iki 1 m (plotai Nr. 2–7) gylyje. Jame surinkta radinių (gyvūnų kaulų, žiesta keramika, Jono Kazimiero Vazos 166? m. šilingas). 2-ojo horizonto sluoksniai yra iki 1 m storio, atsidendę 20–30 cm gylyje, jame užfiksuoti objektai (XIX a. pabaigoje statytų prekybinių eilių pusrūsių sienos, laiptai, lentų ir plytų grindys, akmeninių grindinių likučiai) ir surinkti radiniai (žiesta keramika, monetos, svareliai, švininis vilkelis, durų spyna ir raktas, vyriai). Plote Nr. 1 aptikta atsitiktinė XII–XIII a. žalvarinė pasaginė segė. Atlikta tyrinėtų objektų, kultūrinių sluoksnių foto ir grafinė fiksacija.

Įžemis (smėlis, priemolis, molis, dolomitas) pasiektas įvairiame gylyje – 114–140 cm gylyje.

Remiantis žvalgomųjų tyrinėjimų rezultatais atliekant Žagarės Miesto a. rekonstrukciją būtina:

1. vadovautis Joniškio r. savivaldybės administracijos direktoriaus sudarytos komisijos priimtomis rekomendacijomis (2011-08-24 protokolas Nr. 1, kopija pridedama);
2. atliekant žemės kasimo darbus išsaugoti 2 prekybinių rindų pamatus (situacijos planas pridedamas);
3. judinamos žemės paviršiaus vietose iki 50 cm gylio būtina atlikti archeologinius žvalgymus;
4. planuojamų elektros linijų ir lietaus drenažo trasų vietose giliau nei 50–100 cm (konkretų gylį ir vietas derinant projektą ir žemės kasimo metu derinti su archeologu) būtina atlikti archeologinius tyrinėjimus.

Archeologas



dr. Ernestas Vasiliauskas

**ŽAGARĖS MIESTO AIKŠTĖS ARCHEOLOGINIŲ TYRINĖJIMŲ METU RASTŲ  
OBJEKTŲ TOLIMESNIO NAUDOJIMO KLAUSIMUI SPREŠTI DARBO GRUPĖS  
POSĖDŽIO P R O T O K O L A S**

2011-08-24 Nr. 1

Žagarė

Posėdis vyko 2011 m. rugpjūčio 24 d. Žagarės miesto aikštėje.  
Posėdžio pirmininkas – dr. Ernestas Vasiliauskas.  
Posėdžio sekretorė – Dovilė Skudraitė.

Darbo grupės nariai:

Mindaugas Balčiūnas – Žagarės regioninio parko direktorius;

Daiva Bičkienė – Joniškio rajono savivaldybės administracijos Kraštotvarkos ir architektūros skyriaus vedėja, vyriausioji architektė;

Elena Čepukienė – Kultūros paveldo departamento prie Kultūros ministerijos Šiaulių teritorinio padalinio vyriausioji specialistė;

Stasė Eidukienė – Joniškio rajono savivaldybės administracijos Žagarės seniūnijos seniūnė.

SVARSTYTA. Žagarės miesto aikštės archeologinių žvalgomųjų tyrinėjimų metų atkastų pamatų ir grindinio fragmentų saugojimas ir parengimas eksponavimui.

NUTARTA. Rengiant Žagarės miesto aikštės rekonstrukcijos darbų techninį projektą, rekomenduojama:

1. Numatyti galimybes išsaugoti, konservuoti ir eksponavimui atidengti archeologinių žvalgomųjų tyrinėjimų metu atidengtus XIX a. pabaigoje statytų 2 prekybinių eilių 2 pastatų pusrūsių pamatus (jei reikia, atsižvelgiant į planuojamą aikštės paviršiaus aukštį, atkurti trūkstamą pamatų aukštį). Vienos prekybinės eilės pamatų vietą numatyti šalia Žagarės kultūros centro (tyrinėtas plotas Nr. 3), kitos prekybinės eilės pamatų vietą pasiūlo aikštės projekto architektas.
2. Šalia pamatų rekonstruoti buvusio akmenų grindinio fragmentus (keturkampio formos).
3. Pamatų vietoje neprojektuoti (nestatyti) elektros stulpų.
4. Iškirsti (saugant pamatus) ant aikštėje esančių pamatų augančius medžius.
5. Atliekant žemės kasimo darbus vadovautis archeologinių žvalgomųjų tyrinėjimų išvadomis.

Posėdžio pirmininkas



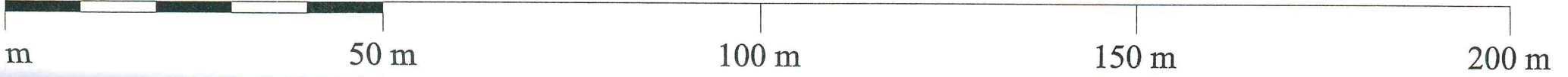
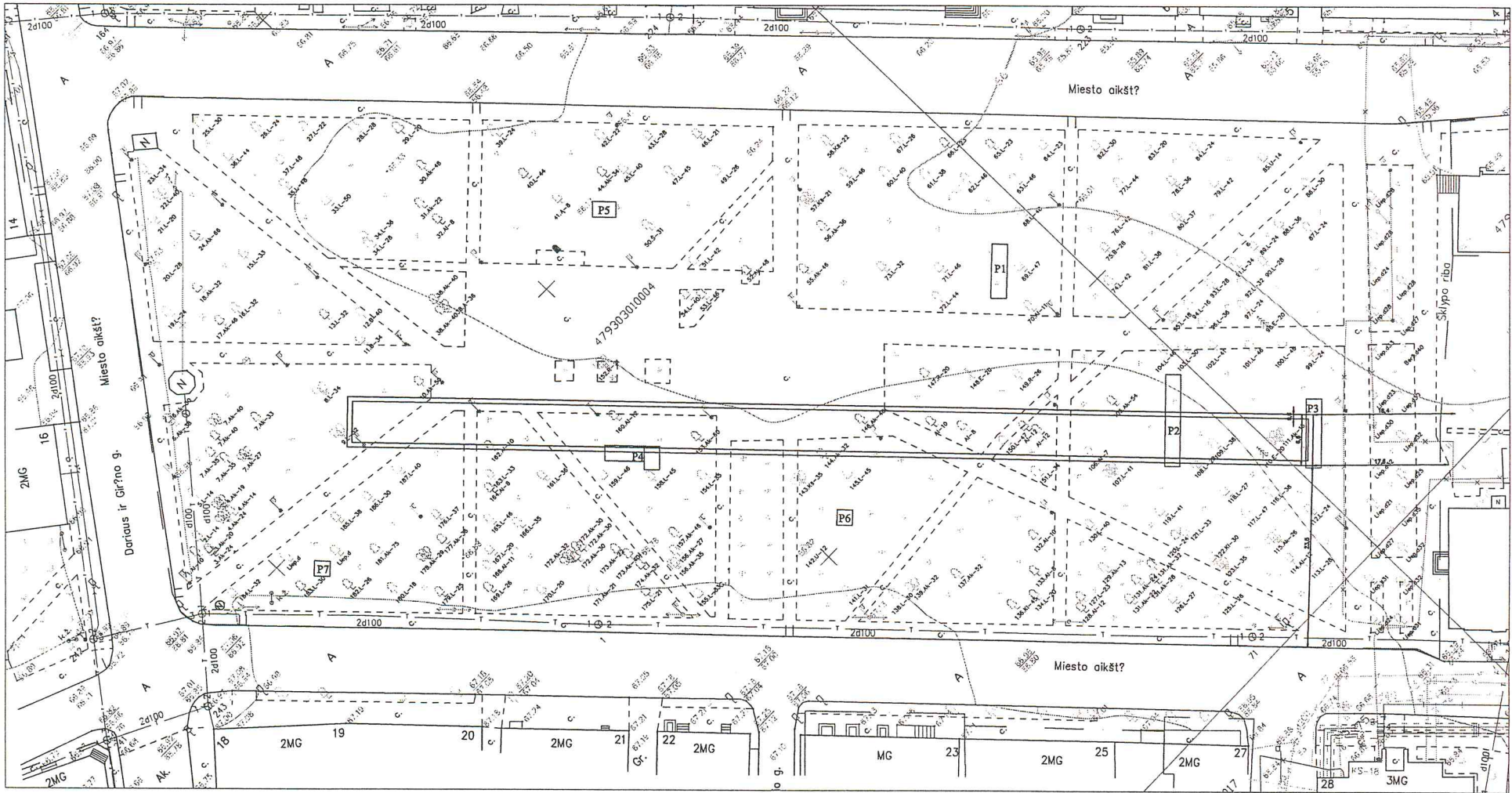
dr. Ernestas Vasiliauskas

Posėdžio sekretorė

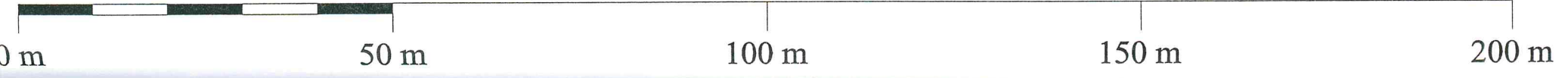
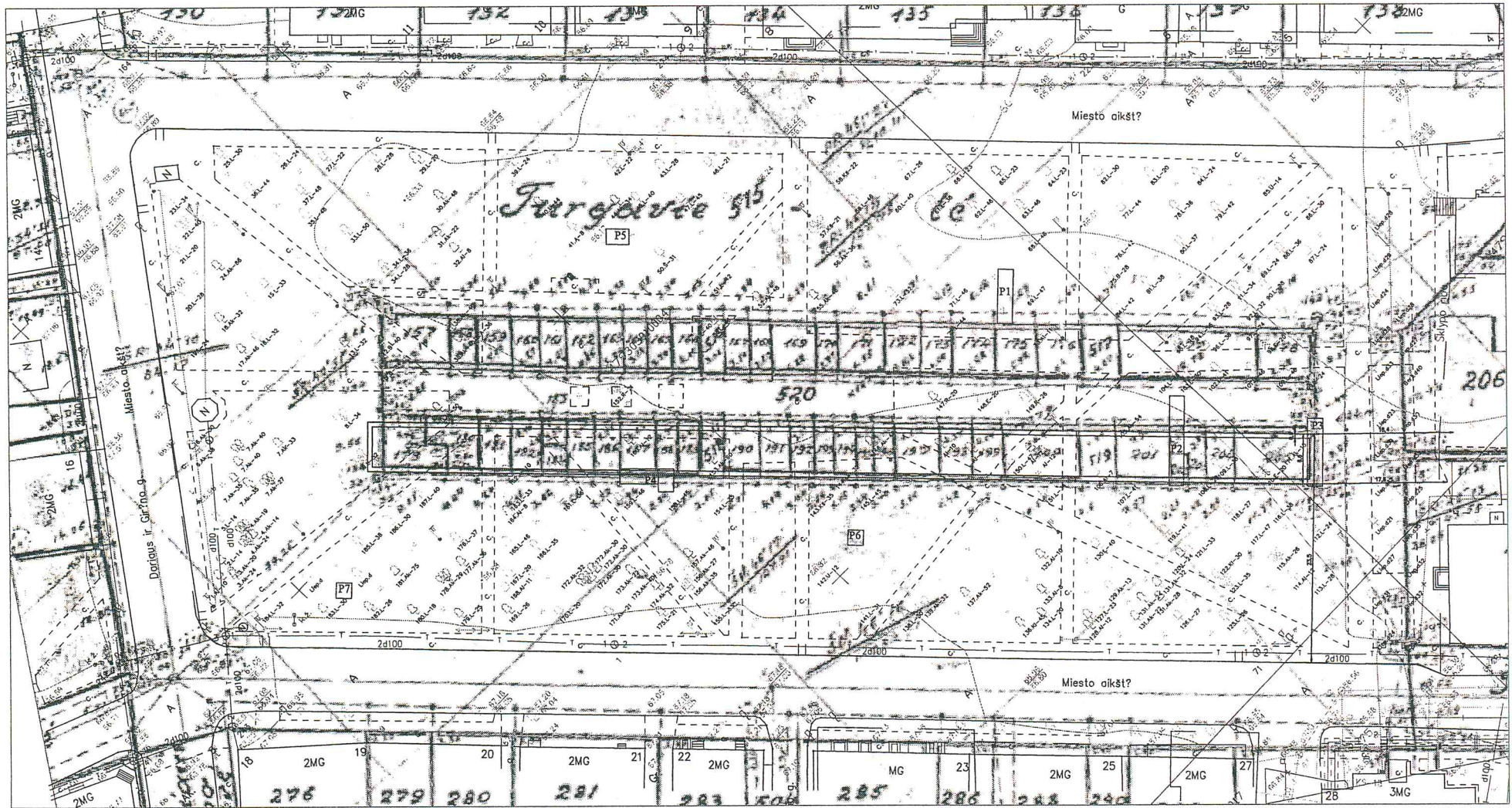
Dovilė Skudraitė



# Žagarė, Miesto a., 2011 m. Sudarė V. Bičkus



# Žagarė, Miesto a., 2011 m. Sudarė V. Bičkus





## JONIŠKIO ISTORIJOS IR KULTŪROS MUZIEJUS

Žemaičių g. 14, LT-84143 Joniškis Tel. (8 426) 52 492 Faks. (8 426) 53 475

### PRIĖMIMO-PERDAVIMO AKTAS

2012-01-03 Nr. 1

Joniškis

Mes, muziejaus darbuotojas (-a) vyr. rinkinių saugotoja Vilma Stulgienė ir Ernestas Nambian-kes, archeologas, Menais 9.15-10.10.10, surašėme šį aktą (du egzempliorius), kuriuo pažymime, kad pirmasis asmuo priima, o antrasis perduoda muziejui **nuolat** saugoti šiuos daiktus

Eil. Nr.	Ekspionato pavadinimas, trumpas aprašymas, kilmė	Kaina	Būklė	Apskaitos nr.		Pastabos
				GEK nr.	Šifras, inv. nr.	
	Radiniai surinkti archeologinių žvalgymų metu (vadovas Ernestas Vasiliauskas) 2011 m. Žagarėje (Miesto a.)					
1	SEGĖ, žalvarinė, pasaginė, zoomorfiniais galais, III tipo (pagal E. Bryvkalnę). Lankelis tordiruotas, su adata. Ø – 3,4 cm, galvučių h – 8,5 mm, lankelio Ø – 6,5 mm, keteros plotis – 8 mm. Stipriai pasidengusi apnašomis. XIII a. Rasta: P Nr. 1, kv 7-A, H <sub>obs</sub> – 65,36 m.					
2	MONETA, varinė, Rusijos imperija, Nikolajus I, 1838 (?) m., 10 kapeikų. Pasidengusi apnašomis. Ø – 4,55 cm, storis – 3,5 mm, svoris – 40,93 g. Rasta: P Nr. 3, kv 8/B, 30–35 cm gylis					
3	ŠUKĖ, apžiesto puodo, pakraštėlis. Puodas buvęs degtas redukciniėje aplinkoje, aprūkęs. Kaklelis atlenktas į išorę, briauna – suapvalinta, peteliai dekoruoti bangele. Molio masės spalva – ruda, juoda. Priemaišos (0,5–4–12 mm dydžio) tankiai pasiskirsčiusios. Dydžiai – 7,6x5,4 cm, storis: briaunos – 8,5 mm, sienelės – 10 mm. Rasta: P Nr. 1, kv 6, H <sub>obs</sub> – 65,22 m.					
4	MONETA, sidabrinė (?), Rusijos imperija/Lenkijos karalystė, 18?? m., nominalas nenustatytas. Pasidengusi apnašomis. Ø – 1,7 cm, storis – 1 mm, svoris – 1,29 g. Rasta: P Nr. 4, kv 4-A', 90 cm gylis.					
5	MONETA, varinė, Rusijos imperija, Nikolajus I, 1825–1830 (?) m., 2 kapeikos. Stipriai pasidengusi apnašomis. Ø – 2,9 cm, storis – 3 mm, svoris – 14,52 g. Rasta: P Nr. 4, kv 2-A, 80					

	<i>cm gylis.</i>					
6	MONETA, balto metalo, Vokietija, 194? m., nominalas nenustatytas. Stipriai pasidengusi apnašomis. $\emptyset$ – 1,9 cm, storis – 1,5 mm, svoris – 2,59 g. Rasta: P Nr. 4, kv 1'-A', 60–70 cm gylis					
7	MONETA, varinė, Lenkija, Jonas Kazimieras Vaza, 16?? m., šilingas. Pasidengusi apnašomis. $\emptyset$ – 1,5 cm, storis – 1 mm, svoris – 1,22 g. Rasta: P Nr. 1, kv 4, $H_{abs}$ – 65,22 m.					
8	MONETA, varinė, TSRS, 1940 m., 2 kapeikos. $\emptyset$ – 1,8 cm, storis – 1 mm. Rasta: P Nr. 4, kv 1'/A–A', 20 cm gylis, ant grindinio.					
9	MONETA, TSRS, 1932 m., 20 kapeikų. $\emptyset$ – 2,2 cm, storis – 1,5 mm. Rasta: P Nr. 4, kv 1'/A–A', 20 cm gylis, ant grindinio.					
10	MONETA, varinė, Rusijos imperija, Aleksandras II, 1867–1868 (?) m., 1 kapeika. Stipriai pasidengusi apnašomis. $\emptyset$ – 2,2 cm, storis – 1,5 mm, svoris – 3,13 g. Rasta: P Nr. 4, kv 1'–2'/A, 20 cm gylis, ant grindinio					
11	MONETA, varinė, Rusijos imperija, Nikolajus I, 1840–1855 (?) m., ¼ kapeikos. Pasidengusi apnašomis. $\emptyset$ – 1,7 cm, storis – 1,5 mm, svoris – 2,29 g. Rasta: P Nr. 4, kv 4-A, 76 cm gylis, prie laiptų.					
12	MONETA, varinė, Rusijos imperija, Nikolajus I, 1825–1830 (?) m., 2 kapeikos. Stipriai pasidengusi apnašomis. $\emptyset$ – 2,9 cm, storis – 3 mm, svoris – 13,19 g. Rasta: P Nr. 4, kv 4-A, 76 cm gylis, prie laiptų.					
13	MONETA, varinė, Rusijos imperija, Nikolajus I, 1825–1830 (?) m., 2 kapeikos (?). Stipriai pasidengusi apnašomis. $\emptyset$ – 3,2 cm, storis – 2 mm, svoris – 12,12 g. Rasta: P Nr. 4, kv 4-A, 76 cm gylis, prie laiptų.					
14	SVARELIS, vario lydinio, lėkštės formos. H – 2 cm, angos $\emptyset$ – 4 cm, dugno $\emptyset$ – 2,7 cm, svoris – 55,49 g. Pasidengęs apnašomis. Rasta: P Nr. 4, kv 4-A, 76 cm gylis, prie laiptų.					
15	SVARELIS, vario lydinio, lėkštės formos. H – 1,6 cm, angos $\emptyset$ – 3,5 cm, dugno $\emptyset$ – 2,5 cm, svoris – 42,36 g. Pasidengęs apnašomis. Rasta: P Nr. 4, kv 4-A, 76 cm gylis, prie laiptų.					
16	SVARELIS, vario lydinio, lėkštės formos. H – 0,9 cm, angos $\emptyset$ – 2,4 cm, dugno $\emptyset$ – 1,75 cm, svoris – 10,53 g. Pasidengęs apnašomis. Rasta: P Nr. 4, kv 4-A, 76 cm gylis, prie laiptų					
17	ŠRATAS, švino lydinio, vienas šonas nupjautas. $\emptyset$ – 1,6x1,35 cm, svoris – 17,7 g. Rasta: P Nr. 4, kv 4-A, 76 cm gylis, prie laiptų.					

Priėmimo - perdavimo aktais 2012-01-03 dkt. 1

18	PLOMBA, švino lydinio, Vikulos Morozovo manufaktūros. Vienoje pusėje yra užrašas „Викула Морозова/ съ сынов“, kitoje pusėje – Rusijos imperijos herbas, šonai nežymiai nutrupėję. $\emptyset$ – 1,9 cm, svoris – 7,16 g. XIX a. antroji pusė. Rasta: P Nr. 4, kv 4/A, 76 cm gylis, prie laiptų.					
19	PLOMBA, švino lydinio, su kilpele, vaizduliai nusitrynę, vienas šonas nutrupėjęs. $\emptyset$ – 2,05 cm, svoris – 8,13 g, kilpelės l – 1,1 cm. Rasta: P Nr. 4, kv 4/A, 76 cm gylis, prie laiptų.					
20	PLOMBA, švino lydinio, Lietuvos Respublika, Virbalio muitinė, 1927 m., šonai nutrupėję. $\emptyset$ – 1,25x1,35 cm, svoris – 3,22 g. Rasta: P Nr. 4, kv 4-A', 70 cm gylis.					
21	PLOMBA, švino lydinio, Lietuvos Respublika, Virbalio muitinė, 1927 m. $\emptyset$ – 1,45 cm, svoris – 3,63 g. Rasta: P Nr. 4, kv 4-A', 70 cm gylis.					
22	PLOMBA, švino lydinio, Lietuvos Respublika, Kauno muitinė, 1928 m. Pasidengusi apnašomis. $\emptyset$ – 1,5 cm, svoris – 3,33 g. Rasta: P Nr. 4, kv 4-A', 70 cm gylis					
23	PLOMBA, švino lydinio. Pasidengusi apnašomis – sudėtinga identifikuoti, šonai nutrupėję. $\emptyset$ – 1,3 cm, svoris – 2,1 g. Rasta: P Nr. 4, kv 4-A', 60 cm gylis.					
24	VITRAŽO, tvirtinimo fragmentas, švino lydinio. L – 3,8 cm, plotis – 1,25 cm, storis – 3 mm. Rasta: P Nr. 4, kv 3-A, 102 cm gylis.					
25	PEILIS, geležinis, įtveriamas, nugarėlė išgaubta, ašmenų galas užlenktas. L – 19,5 cm, ašmenų l – 15 cm, nugarėlės storis – 3,5 mm. Rasta: P Nr. 4, kv 4-B, 70 cm gylis					
26	DILDĖ, geležinė, įtveriamas. L – 23,2 cm, darbinės dalies l – 18,1 cm, plotis – 19,5 mm, storis – 10 mm. Rasta: P Nr. 4, kv 5-B, 26 cm gylis.					
27	SKUSTUVAS (?), geležinis, įtveriamas, nugarėlė išgaubta, ašmenų galas nulūžęs. L – 9,4 cm, ašmenų l – 6,1 cm, nugarėlės storis – 3,5 mm. Rasta: P Nr. 4, kv 4-A, 90-100 cm gylis.					
28	GALĄSTUVO, baltos uolienos, dalis, galai nulūžę. Stačiakampio formos, pjūvis – stačiakampis. $\emptyset$ – 3,3x1,8 cm. Dydžiai – 5,3x3,4 cm. Rasta: P Nr. 4, kv 5-B, 110-120 cm gylis					
29	PLAKTUKAS, geležinis, vienas galas suplotas, kitas smailėjantis, su išlikusia koto medine dalimi. L – 10 cm, darbinės dalies dydžiai – 3x3,05 cm, skylės $\emptyset$ – 2,9x0,9, forma – stačiakampė. Rasta: P Nr. 4, kv 5-B, 110-120 cm gylis, ant grindų					

30	RAKTAS, geležinis, nuo įstatomos spynos. Galvutė – ovali, per vidurį – įlenkta. L – 17,8 cm, galvutės dydžiai – 3,5x5,1 cm, lankelio pjūvis – apvalus, Ø – 8 mm. Kotelio l – 14,3 cm, Ø – 11,5 mm. Rakinamosios dalies plotis – 2,5 cm. Rasta: P Nr. 4, kv 5–B, 110–120 cm gylis, ant grindų					
31	SPYNA, geležinė, įstatoma, su tvirtinamomis vinimis. Korpusas – stačiakampio formos, dydžiai – 18,5x15,7 cm, plotis – 4,7 cm, plokštės storis – 5 mm. Vinių galvutės (viena nutrupėjusi) vidinėje pusėje – ovalios, Ø – 2,95, 2,6, 2,35 cm, išorinėje – keturkampio formos, Ø – 2,35x2,35, 2,35x2,2, 2x2,1, 2x2,1 cm, kotelio pjūvis – keturkampis, Ø – 10,5x11 mm. Išorinėje pusėje, ties užraktu, pritvirtinta vertikali plokštelė, plotis – 4,25 cm, užrakto dydžiai – 1,2x3,75 cm. Rasta: P Nr. 4, kv 5–B, 110–120 cm gylis, ant grindų					
32	DURŲ VYRYS, geležinis. Strypų l – 20,6; 19 cm. Visi galai suploti, vienas apskrito pjūvio, suapvalintas, Ø – 1,95 cm. Rasta: P Nr. 4, kv 5–B, 110–120 cm gylis, ant grindų.					
33	DURŲ VYRYS, geležinis. Strypų l – 20; 19,2 cm. Visi galai suploti, vienas apskrito pjūvio, suapvalintas, Ø – 2 cm. Rasta: P Nr. 4, kv 5–B, 110–120 cm gylis, ant grindų					
34	VILKELIS, švininis, lošimo, „dreidl“ IA tipo. Vilkelio šonuose yra hebrajiškos raidės $\lambda$ $\eta$ $\psi$ $\beth$ . H – 2,4 cm, kubelio dydžiai – 10,5x10,5x11 mm. XIX a. Rasta: P Nr. 5, 100–105 cm gylis.					
35	MONETA, varinė, Rusijos imperija, Nikolajus I, 1841 (?) m., 1/2 kapeikos „sidabru“. Pasidengusi apnašomis. Ø – 2,15 cm, storis – 2 mm, svoris – 4,93 g. Rasta: P Nr. 6, PV sienelė, 65 cm gylis.					
36	APKALIUKAS, žalvarinis, skydo formos – viršutinė dalis keturkampio formos, apačia smailėjanti, šonuose yra negilūs grioveliai. Kitoje pusėje yra 2 tvirtinimo plokštelės prie odos. Dydžiai – 2x1,6 cm, storis – 2 mm. Rasta: P Nr. 7, 105–140 cm gylis.					
37	DURŲ VYRYS, geležinis, lentoms sutvirtinti. Vienas galas susuktas, kitas – suapvalintas. L – 46,5 cm, plotis – 4 cm, storis – 10,5 mm, susukto galo Ø – 4,35 cm. Rasta: P Nr. 4, kv 5–B, 110–120 cm gylis, ant grindų					
38	DURŲ VYRYS, geležinis, lentoms sutvirtinti.					

<sup>1</sup> Jidiš kalba raidės reiškia:  $\psi$  (shin) – padėti (shtel),  $\eta$  (he) – pusė (halb),  $\lambda$  (gimel) – viskas (gantz),  $\beth$  (nun) – nieko (nisht).  
Dr. P. Blaževičiaus informacija.


	Vienas galas susuktas, atlenktas, kitas – tiesus, platėjantis, plotis – 3,4 cm. L – 16,4 cm, plotis – 1,9 cm, storis – 8,5 mm, susukto galo Ø – 1,8 cm. Rasta: P Nr. 4, kv 5-B, 110–120 cm gylis, ant grindų				
39	MONETA, varinė, Rusijos imperija, Nikolajus I, 1825–1830 (?) m., 2 kapeikos. Stipriai pasidengusi apnašomis. Ø – 2,9 cm, storis – 3 mm, svoris – 13,19 g. Rasta: P Nr. 4, kv 4/A, 76 cm gylis, prie laiptų.				
40	KOKLIO, plokštinio, 2 frag., dekoruoto herbiniiais (?) motyvais. Dydžiai – 5,8x6,2, 5,2x6 cm, storis – 9,5 mm. Rasta: P Nr. 1, kv 7, Habs 65,40 m, virš įžemio				
41	ČERPĖS, tiesios, glazūruoto, dalis. Dydžiai – 12,2x11,6 cm, storis – 1,4 cm. Rasta: P Nr. 3, kv 1–2, 15–45 cm gylis				
42	LĖKŠTĖS, žiestos, pakraštėlis. Profilis – profiliuotas, briauna – suapvalinta, buvusi degta oksidacinėje aplinkoje. Angos Ø – 21 cm. Dydžiai – 6,2x10,8 cm, storis: sienelės – 5,5 mm, briaunos – 11 mm. Rasta: P Nr. 1, kv 5–6, Habs 65,53–65,35 m				
43	LĖKŠTĖS, žiestos, glazūruotos, 3 šukės. Profilis – profiliuotas, briauna – suapvalinta, buvusi degta oksidacinėje aplinkoje. Glazūra balta, papildomai dekoruota žydros spalvos augaliniais motyvais. Angos Ø – 22 cm, dugno – 15 cm. Dydžiai – 5,6x8,1, 3,3x4, 9,2x4,1 cm, storis: sienelės – 5 mm, briaunos – 9 mm, dugno – 4,5 mm. Rasta: P Nr. 1, duobė Nr. 1, kv 1/B, Habs 65,54–65,23 m.				
44	LĖKŠTĖS, žiestos, glazūruotos, pakraštėlis. Profilis – profiliuotas, briauna – suapvalinta, buvusi degta oksidacinėje aplinkoje. Glazūra žalia, papildomai dekoruota baltos spalvos augaliniais motyvais, horizontaliomis linijomis. Angos Ø – 29 cm. Dydžiai – 7,5x10,5 cm, storis: sienelės – 7 mm, briaunos – 15,5 mm. Rasta: P Nr. 1, kv 3, 50–65 cm gylis.				
45	LĖKŠTĖS, žiestos, glazūruotos, pakraštėlis su ašele. Profilis – profiliuotas, briauna – įstriža, buvusi degta oksidacinėje aplinkoje. Glazūra žalia, papildomai dekoruota baltos spalvos horizontaliomis linijomis. Angos Ø – ? cm. Dydžiai – 5,4x8,6 cm, storis briaunos – 10 mm, ašelės – 16,5x23 mm <sup>2</sup> . Rasta: P Nr. 1, kv 3, 50–65 cm gylis.				

<sup>2</sup> Panaši rasta 2008 m. archeologinių tyrimų Joniškyje, Dariaus ir Girėno g. (Vasiliauskas E., *Tyrinėjimai Joniškyje*, Archeologiniai tyrinėjimai Lietuvoje 2008 metais, Vilnius, 2009, pav. 8).

46	<p>ŠUKĖ, apžiesto puodo, pakraštėlis. Puodas buvęs degtas redukciniėje aplinkoje, aprūkęs. Kaklelis atlenktas į išorę, briauna – suapvalinta, žemiau briaunos peteliai dekoruoti įspaudomis. Molio masės spalva: išorėje – juoda, masės – pilka, vidaus – ruda, pilka. Priemaišos (0,5–2,5 mm dydžio) vidutiniškai pasiskirsčiusios. Dydžiai – 4,6x7,4 cm, storis: briaunos – 8 mm, sienelės – 8,5–10 mm. Rasta: P Nr. 1, kv 4–6, H<sub>abs</sub> – 65,43–65,15 m.</p>					
----	--	--	--	--	--	--

Iš viso priimta 46 (keturiasdešimt šeši) eksponatas (-ai, -ų)

Priėmė  
(Pareigų pavadinimas)



(Parašas)

Vyr. rinkinių saugotoja  
**Vilma Stulgienė**  
(Vardas, pavardė)

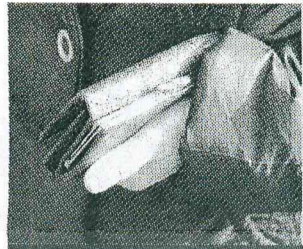
Perdavė  
(Pareigų pavadinimas)



(Parašas)

**E. Venckauskas**  
(Vardas, pavardė)





## Piniginė suplonėjo 17 milijonų litų

Šiaulių miesto taryba pakeitė biudžetą. Per pusmetį nesurinkus beveik 9 milijonų litų pajamų, biudžeto pajamos mažinamos 17 milijonų litų.

4 p.

## Globos namai priims tik miesto vaikus

Šiauliuose bus statomi nauji Vaikų globos namai. Juose galėtų apsigyventi nuo 56 iki 60 globojamų vaikų. Šiuo metu esamuose Globos namuose gyvena 77 vaikai. Kur jie dės, pastačius mažesnius namus?

5 p.



## KURJERIS

EPA-ELTA nuotr.



**STICHIJA:** Uraganas „Irene“ vakar pasiekė JAV rytinę pakrantę, yra aukų. Uraganas, kurio vėjo stiprumas siekė 129 kilometrus per valandą, lėtai judėjo šiaurės link.

Tomo GAUBIO (ELTA) nuotr.



**NUGALĖTOJA:** 15-metė Šiaulių teniso mokyklos auklėtinė Justina Mikulskytė laimėjo Europos teniso asociacijos jaunių (iki 16 metų) turnyro „Tomaszewski Cup by BNP Paribas“ merginų vienetų varžybas. Finale vakar 6:0, 6:3 ji įveikė 14-metę lenkę Martą Kovalską.

## PER SPROGIMĄ TURKIJOJE SUŽEISTA TURISTŲ

Per sprogimą Turkijos kurortinio Kemero miesto paplūdimyje buvo sužeista dešimt turistų. Sprogimas įvyko Kemero viešbučio paplūdimyje vakar apie 10 valandą.

CNN tinklalapyje skelbta, jog per sprogimą nesunkiai sužeista dešimt žmonių, kurių dauguma – turistai iš Norvegijos.

## ŠVENTĖ GELEŽINKELININKAI


Bendrovės „Lietuvos geležinkeliai“ darbuotojai šeštadienį Ignalinoje šventė Geležinkelininkų dieną ir minėjo atkurtą nepriklausomą Lietuvos geležinkelių 20-metį.

AB „Lietuvos geležinkeliai“ pirmąjį šių metų pusmetį ikimokestinis pelnas siekė 119 milijonų litų ir buvo 2,1 karto didesnis nei pirmąjį 2010-ųjų pusmetį (56,788 mln. litų). Iki 809 milijonų litų arba 25 procentais išaugo ir bendrovės pajamos.

ELTA, „Šiaulių krašto“ inf.

## SENTENCIJA

“Tu kontroliuoji savo gyvenimą, kontroliuodamas laiką.  
Konradas Hiltonas



# Badas negresia

Jono TAMULIO nuotr.

REPORTAŽAS

Vasara – į pabaigą, derlius – į namus. Šiomet lietus ir saulė išaugino puikų derlių. Darbštuoliai juo džiaugiasi, o sėdintys laukia, kas išties ranką su bulve ar duonos pluta. „Derlius neįleis bado į namus, kuriuose dirbama“, – „Šiaulių kraštui“ sakė sutikti žemdirbiai.

3 p.

**TALKA:** Gendvilų bulves kasė net dvylika žmonių.


**DUONA:** Duona keliauja į traktorių, po to – pas supirkėjus. Šiomet dėl lietaus dalis ekstra klasės kviečių virto 4 klasės pašariniais grūdais.



## Atkasti radiniai liudija spalvingą istoriją

Ernesto VASILIAUSKO nuotr.

Žagarės (Joniškio raj.) aikštėje, kurioje netrukus prasidės rekonstrukcija, atidengti kelių XIX amžiaus krautuvių pusrūsiai su laiptais, kitomis detalėmis, apyvokos daiktais, liudijantys čia vykusią prekybą. Tikimasi radinio nepalaidoti po žemėmis, bet atverti visų akims. Taip pat aptikta XIII amžiaus žalvarinė segė bei XVI–XVIII amžių radinių.



# Atkasti radiniai liudija spalvingą istoriją

Atkelta iš 1 psl.

Loreta RIPSKYTĖ  
loretar@skrastas.lt

## Atidengti XIX amžiaus krautuvų pamatai

Trijose vietose Žagarės aikštėje atidengti XIX amžiaus krautuvų, vietinių vadinamų „rindomis“, maždaug 6,6 metro pločio pusrūsių pamatai bei laiptai, 1,3 metro aukščio ir 60 centimetrų storio siena. Mūrinės „rindos“ statytos apie 1880 metus. Jas dailiomis pavadinimo 1885 metais iš Duobelės į Žagarę į ekspediciją vykęs Pabaltijo vokiečių kilmės etnologas, archeologas, kalbininkas Augustas Bylenšteinas, primindamas, jog krautuvės pastatytos po neseniai įvykusio miesto gaisro. Pasak tyrinėjimus atlikusio archeologo dr. Ernesto Vasiliausko, mieste būta ir medinių „rindų“, jos stovėjo Senosios Žagarės turgavietėje.

Arčiau seniūnijos vakarinėje aikštės dalyje rasta 8 metrų ilgio išorinė pastato siena bei dviejų laiptų liekanos. Prie vieno laiptų aptiktos 5 Rusijos imperijos laikų 2, 3 ir 0,5 nominalo vertės kapeikos, 3 svareliai, peilis, 2 švininės plombos prekėms žymėti. Ant pačių laiptų ir šalia jų gulėjo pirmosios Lietuvos Respublikos laikų 3 švininės Virbalio muitinės plombos.



Janinos DAŠKIENĖS asmeninio albumo nuotr.

**AIKŠTĖ:** Aikštėje prie krautuvų 1942 metais vyksta ugniagesių rikiuotė.

**PAMATAI:** Atkasti pirmo iš kairės pastato iš 1942-ųjų nuotraukos pamatai.

Svareliai – lėkštelės, sudedamos viena į kitą, mažos, tinkamos sverti lengviems daiktams. Tačiau jos galėjo būti naudojamos ir stambesnėms prekėms sverti, jei reikėdavo tikslesnio matavimo gramais.

Ant išlikusio akmeninio grindinio rasta 1 carinė 2 kapeikų nominalo moneta, 2 tarybinės monetos ir hitlerinės Vokietijos laikų pfenigis.

Po laiptais, ant pusrūsių grindų, buvo nukritęs raktas, įstatoma spyna, durų vyriai, plaktukas, keramikos. Greičiausiai durys įvirsto ir viskas išliko po žemėmis, aikštę tarybiniais laikais pavertus skveru. „Rindos“ Žagarėje buvo nugriautos 1947 metais, neaišku, kur panaudotos plytos. O grindinio akmenys, pasak vietos gyventojų, išgabenti į Žiurių MTS (mašinų ir traktorių stotį – aut. past.). Vėliau užsodinti medžiai ir aikštė paversta skveru.

## Numatoma pamatų kontūrų neužkasti

Pasak archeologo dr. Ernesto Vasiliausko, tikslinga atkastus gerai matomus pamatus uždengti permatoma danga, kad juos galėtų pamatyti miesto lankytojai ir vietiniai. Tai būtų realus istorijos liudijimas. Tokią idėją prieš keletą metų buvo pateikęs Žagarės regioninio parko direktorius Mindaugas Balčiūnas, o dabar kaip tik atsirado tinkama vieta. Tačiau aikštės rekonstrukcijos projekte tokių darbų nenumatyta, todėl dabar bent reiktų palikti pamatų kontūrus. Tai jau aptarė speciali komisija, kurioje dalyvavo archeologas, paveldosaugininkų, seniūnijos ir Savivaldybės atstovai.

## Radiniai iš praeities

Aikštėje iš viso atliktos 7 perkastos, ištyrinėtas 87,5 kvadratinio metro plotas. Čia aptikta atsitiktinė XII–XIII amžiaus žiemgališka

žalvarinė pasaginė segė zoomorfiniais (gyvuliniais – aut. past.) galais, stumbro ragų. Tokių segių daug aptinkama Tervetėje, Mežuotnėje (Latvija). Jei radinys būtų ne vienietinis, dr. E. Vasiliausko teigimu, galėtų liudyti gyvenvietės buvimą šioje vietoje minėtu laikotarpiu. Neatmestina galimybė, kad ši segė galėjo patekti į dabartinės aikštės teritoriją kaip pamestinis daiktas arba kažkokio žmogaus radinys iš vieno Žagarės piliakalnių.

Seniausi rasti kultūriniai sluoksniai iš XVI–XVIII amžių su 2 variniais Jono Kazimiero Vazos šilingais, bet jie yra ploni ir maždaug 1 metro gylyje. Likęs metro sluoksnis priklauso XIX amžiui, didelis jo storis liudija miesto plėtrą. Šiame sluoksnyje aptikta 9 varinės Rusijos imperijos monetos (viena – Nikolajaus I 10 kapeikų), švininis žydų gamybos vilkelis, keramikos dirbinių.

Joniškio istorijos ir kultūros muziejaus archyvo nuotr.




**„RINDA“:** Taip Žagarės aikštėje XX amžiaus pradžioje atrodė „rinda“, kurios krautuvų pamatai (nuotraukoje galėtų būti maždaug 4 ar 5 įėjimas iš kairės) aptikti archeologinių tyrinėjimų metu.

**KRAUTUVĖS:** Atkasti „rindos“ krautuvų pusrūsių pamatai.

**NUOLAIDA PROLETAMS**


Šiauliuose:  
• PC „Bruklinas“  
• Rūdės g. 23  
Tel: 439936, (8614)14436 www.lauresta.lt



**RAKTAS:** Po laiptais rastas raktas, taip pat ir spyna bei durų vyriai, matyt, įvirstę kartu su durimis ir išlikę po žemėmis iki šių dienų.



**SEGĖ:** Ši rasta žalvarinė segė žiemgalių buvo dėvima XII–XIII amžiais.



**KARDELIAI:** Kai kurių kardelių žiedai tarsi akys.

## Kai gėlės – tarsi mylinčios akys

Jono TAMULIO nuotr.

Dvi savaitgalio dienas Šiauliuose, prekybos ir pramogų centre „Saulės miestas“, vyko gėlių paroda, kurioje karaliavo jurginai, kardeliai ir raganės.

**Petras BALČIŪNAS**  
petras@skrastas.lt

Ant staliukų sumerktos gėlės tarsi gyvomis akimis žiūrėjo į praeinančius žmones. „Šitie jurginai – tiesiog valgomi“, – pasakė ekspoziciją atidžiai apžiūrinti Aurelija.

Sustojome prie darbuose paskendusios, nes reikėjo gėles sumerkinti, Panevėžio rajono Skaistgirių kaimo gyventojos Virginijos Gasiūnaitės. Ji į parodą atvežė apie šimto rūšių jurginų. Iš viso Virginija augina net 600 rūšių šių gėlių. Ji pripažino, kad pavasarį ir rudenį darbo būna daug: susodinti svogūnėlius, po to juos iškasti, kad nesušaltų.

Virginija kalbėjo, jog yra kolekcininkė, o ne naujų veislių kūrėja.



**JURGINAI:** Panevėžietė Virginija Gasiūnaitė demonstruoja, kaip atrodo japoniški jurginai.



**RAGANĖS:** Janina Vestertienė su neseniai išvestomis raganėmis 'Baltija'.

liui šiauliečių pažįstama raganų selekcininkė Janina Vestertienė. 'Dovana', 'Vytautas', 'Nemunas', 'Kryžių kalnas', 'Salduvė', 'Šatrija', 'Palanga' ir taip toliau. Janina yra išvedusi dvi dešimtis raganų veislių, o į savo ekspoziciją atsinešė dar ir žalių bei rusvų vynuogių ir jomis visus noriai vaišino.

Janina savo sklypeliuose augina

ko. Turi net 30 veislių vynuogių ir jas tyrinėja, yra sukopusi visas Lietuvoje ir Latvijoje išvestas vynuogių rūšis.

Toliau parodoje rikiavosi kardeliai – įvairių formų, spalvų, ornamentikos.

Parodos lankytojai galėjo net tik pasigrožėti besibaigiančios vasaros žiedais, bet ir išsivie-

**BORGA**  
PLIENINĖS STOGŲ IR SIENŲ DANGOS

Nuo šiol stogo dangą „Elegant“ su autentiškumą patvirtinančiu spaudu

Nuo 22 99

www.borga.lt

arba el. paštu pikimai@abe.lt

UZ kursus galintis...  
ŠIAULIUOSE - Tilžės g. 128 A, tel. 8 700 05 052, mob.tel. 8 606 11 712  
JONIŠKIOJE - Livojos g. 21, tel. 8 700 05 103, mob.tel. 8 647 84 333  
LITVANSKIJE - Livojos g. 21, tel. 8 700 05 999, mob.tel. 8 606 11 704

mo runtyje – RAGANĖS...  
dus visus sporto runtyje rezultatus...  
komandai atleko pirmoji...

# Žagarės skvere – nauji radiniai

**Lina RUDNICKIENĖ**

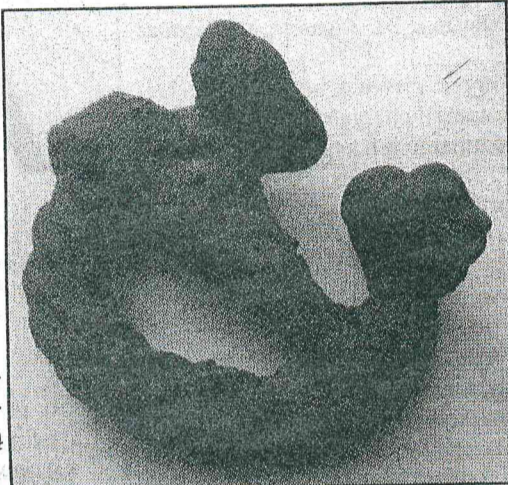


Žagarės miesto centre ruomame rekonstruoti skvere eš prasidedant statyboms archeologas Ernestas Vasiuskas pradeda archeologinius tyrinėjimus. Aikštės tyrinėjimų metu t trijose vietose atkasti ekybinių „rindų“ pamatai pusrūsiai. Vieni iš jų – suiptais. Istorikas tikėjosi susti daugiau retesnių monetų, tačiau kol kas aptiko tik orą XVII–XIX a. varinių inigėlių: Jono Kazimiero Vazos (XVII a.) šilingą, Nikolajaus I laikų 10 kapeikų, daug vertesnių monetų archeologas ankstesnių tyrinėjimų metu yra ptikęs turgavietės ir turgelio viose.

– Naujoji Žagarės Turgaus aikštė, uformuota XVI a. antroje pusėje pagal to meto Renesanso tradicijas, ra stačiakampė. Įdomiausias šių yrinėjimų metu aptiktas radinys – XII–XIII a. žiemgališka pasaginė egė zoomorfiniais (gyvuliniais) galais iš žalvario marškiniams susisepti (žr. nuotr.). Kol kas neaišku, ir ta segė pamestinė, ar liudija čia adaisė buvus gyvenvietę, – vakar „Sidabrei“ pasakojo archeologas ir. E. Vasiliauskas, kasinėjimų Ža-

**XII–XIII a. žiemgališka segė marškiniams susisepti – kol kas seniausias radinys Žagarės miesto skvere atliekant archeologinius tyrinėjimus.**

garės skvere metu XVII a. kultūriniame sluoksnyje aptikęs ir stumbro ragų, ir XIX a. žaidimą „Vilkelis“ (žydų), o „rindų“ pusrūsiose – peilių, virdulių liekanų, vokiškų butelių ir butelaičių nuo vaistų, aliejų ir kt., kuriuos perduos muziejui. Archeologiniai Žagarės miesto skvero tyrinėjimai bus baigti kitą savaitę.



# Stiprino sveikatą sporto aikštelėje

**Lina RUDNICKIENĖ**



Vakar rajono Neįgaliųjų draugijos nariai sveikatą stiprino sporto aikštelėse. Į tradicinę draugijos sporto šventę suvažiavo likimo draugai iš Pakruojo, Radviliškio, Kuršėnų, nuotaiką kavo sveikinimais pakėlė rajono valdžios atstovai, linksmybėms suteikė muzikinė savų ir draugų iš Žagarės – neįgaliųjų klubo „Vyšnelė“ – dovana.

Neįgalieji mėtė kamuolį į krepšį nuo baudų metimo linijos, strėlytes, batus, sunkiasvorius kamuolius, žaidė šaškėmis, rungėsi estafetėse.

Baudas taikliausiai iš moterų mėtė Aldona Kišonienė iš Rudiškių. Ši moteris buvo trečia ir sunkiasvorio kamuolio mėtymo į tolį rungtyje. Jos vyras Algirdas Kišonis kamuolio į tolį mėtymo rungtyje taip pat buvo trečias, o smiginio varžybose – tarp vyrų taikliausias.

Smiginio rungtyje neblogai sekėsi joniškietėms. Antrą vietą užėmė Irena Šliarpienė, trečią – Liongina Giedraitienė. Prie šaškių lentos geriausiai iš joniškietėjų sekėsi Stasiui Jauriliui, užėmusiam trečią vietą, bei Elenai Jutinskienei, tarp moterų užėmusiai pirmąją vietą, ir Adolfinai Barzdienei, likusiai trečioje vietoje. Batų mėtymo rungtyje iš joniškietėjų geriausiai sekėsi Onai Katliavienei, užėmusiai antrą vietą. Žymeklių dėliojimo estafetėje Joniškių komanda liko antra, bėgimo runtyje – ketvirta, tačiau, suvedus visus sporto rungčių rezultatus, Joniškių komandai atiteko pirmoji

**Rudiškietėjų komanda neįgaliųjų sporto šventėje gausi. Aldona ir Algirdas Kišonai, Letutė Aukselienė bei Liongina Giedraitienė buvo minimi tarp stipriausiųjų.**



**Batų porą sviesti ruošiasi Dainius Vilbrantas.**  
Autorės nuotraukos



**Prie baudų metimo linijos su kamuoliu Irena Škiudienė.**

## I.Jagmino VAIRAVIMO MOKYKLA


- B kategorijos vairavimo kursai
- ADR (pavojingų krovinių vežimo) mokymo kursai
- 2011 metų KET TESTAI nuotoliniu būdu
- Teorija moderniai įrengtose mokymosi klasėse
- Praktinis vairavimas naujais VW GOLF, OPEL ASTRA ir VW POLO
- Moksleiviams ir studentams taikomos didelės nuolaidos
- Už kursus galima atsiskaityti dalimis arba lizingu

ŠIAULIUOSE - Tilžės g. 128 A, tel. 8 700 05 052, mob.tel. 8 606 11 712  
JONIŠKYJE - Livonijos g. 21, tel. 8 700 05 103, mob.tel. 8 647 84 333  
Vilniaus 16-osios g. 2-5, tel. 8 700 06 969, mob.tel. 8 606 11 704



## Sveikiname

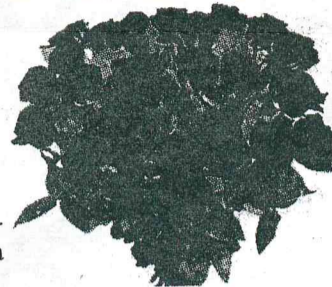
Skuba vasaros ir žiemos,  
Prabėga laikas neramus.  
Škart vasarėlė suskaičiavo  
Septyniasdešimt penkerius žiedus.  
Nenusiminkit, kad laikas skrenda.  
Tarytum paukščiai į šiltus kraštus,  
Jums jubiliejų gražų dovanoja,  
O metai vežčia vis naujus lapus.  
Mes linkim iš visos širdies  
Su ugnele širdy toliau gyventi.  
Sveikatos, džiaugsmo ir sėkmės – turbūt  
Tai viskas, ko labiausiai žmogui reikia.  
Brangią Stanislavą NORKEVIČIENĘ, gyvenančią Joniškyje,  
garbingo jubiliejaus proga sveikina



sūnus Rytis su šeima

## Sveikiname


O metai bėga, kaip vanduo  
Čia pavasaris, čia jau ruduo.  
Tegul Jūsų širdy visados  
Pavasario sodai žydės.  
Janiną STAKAUSKIENĘ, gyvenančią Joniškyje, gražaus jubiliejaus proga sveikina



krikšto duktė Silvija, Zigmas, Daiva ir Janina


## Sveikiname

Gyvenimas – daina, poezija ir proza.  
Ir nei pakeist, nei numatyt gali.  
Priimki viską, ką nūnai jis duoda,  
Ir būk laimingas, kiek gali.  
45-ojo gimtadienio proga Vaidotą ŠLIAŽĄ, gyvenantį Žiurių kaime, sveikina  
mama, seserys ir brolis su šeimomis, krikšto sūnus Steponas



## Sveikiname

Čia žėri saulė, čia naktis,  
Prabėgo daug gražių dienų,  
O aš tolyn tuo pat keliu  
Eimu einu, einu einu  
V. M. Putinas



70-ojo gimtadienio proga nuoširdžiai sveikiname Adolfą PAŠKEVIČIŲ.  
Tik tie metai gražiausi mūsų gyvenime, kurie kupini ieškojimų ir atradimų džiaugsmo, nuskaidrinti bendradarbiavimo ir abipusio pasitikėjimo, turtingi prasmingais darbais ir reikšmingais pasiekimais. Nuoširdžiai sveikiname gražaus amžiaus sukakties proga. Telydi Jus geriausia sveikata, asmeninė laimė, tešildo jausmus namų židinyse. Ačiū Jums, kad buvotė su mumis.

Joniškio žemės ūkio mokyklos kolektyvo vardu  
Direktorius Liudas Jonaitis



„Aibė“, prekybos įmonių aljansas, vienijantis virš 500 parduotuvių visoje Lietuvoje, ieško žemės ūkio produkcijos gamintojų, tiekėjų, ūkininkų. Mes siūlome bendradarbiauti, parduodant produkciją jūsų miestelyje, rajone ir visoje Lietuvoje.

Domina šios produktų grupės:

- šviežia mėsa ir mėsos gaminiai,
- duona ir duonos gaminiai,
- vaisiai ir daržovės,
- žuvis produktai,
- pienas ir pieno produktai,
- konditerija,
- kiaušiniai,
- medus,
- kruopos,
- miltai.

Išsamesnę informaciją suteiksime tel. Nr. 8-659-89033, 8-659-01499  
arba el. paštu [pirkimai@aibe.lt](mailto:pirkimai@aibe.lt).

## Specialistų išvada: eksponuoti



Taip prieš Antrąjį pasaulinį karą (XX a. 3-4 dešimtmetis) atrodė Žagarės miesto aikštėje stovėjusios prekybinės eilės, vietinių vadinamos rindomis.

*Joniškio istorijos ir kultūros muziejaus fondo nuotrauka*


### Lina RUDNICKIENĖ

Archeologas dr. Ernestas Vasiliauskas baigė žvalgomuosius tyrimus rekonstruoti ruošiamoje Žagarės miesto aikštėje „Sidabrė“ jau rašėme, kad archeologinių tyrimų metu surasta trijų periodų: XII–XIII a., XVI–XVIII ir XIX–XX a. įvairiausių radinių. Tarp jų – ir prekybinių eilių, žagariečių vadinamų rindomis, pamatai, laiptų ir pusrūsius fragmentai.

Pasak archeologo, dvi prekybinės rindos Žagarės skvere pastatytos maždaug 1880–1884 metais, o nugriautos 1947-aisiais. Pagal amžių tos rindos archeologinių paminklų sąvokai per jaunos, tad savivaldybės Administracija operatyviai sudarė komisiją, kuriai pavesta nuspręsti, ką daryti su atkastais rindų pamatais ir pusrūsių laiptais.

Į komisijos darbą pakviesta Kultūros paveldo departamento Šiaulių teritorinio padalinio vyriausioji specialistė Elena Čepukienė, rajono vyr. architektė Daiva Bičkienė, Žagarės regioninio parko direktorius Mindaugas Balčiūnas, seniūnė Stasė Eidukienė, paveldosaugos specialistė Dovilė Skudraitė. Komisijai vadovauti paskirtas archeologas, dr. E. Vasiliauskas.

Įvertinusi visus radinius, projektuotojams, statybininkams, Kul-



Žvalgomųjų tyrimų metu atkasta vienos rindos galinė siena.

*E. Vasiliausko nuotrauka*

tūros paveldo departamentui komisija netrukus išsiųs pasiūlymus prekybinių eilių pamatus išsaugoti ir net eksponuoti. Komisijos manymu, aikštės granito grindinyje istoriškai būtų naudinga atkurti kelis fragmentus: dviejų rindų patalpų pamatus iš tų pačių atkastų skaldytų lauko akmenų ir nedidelę atkasto buvusio akmeninio grindinio dalį prie tų pamatų fragmento.

Pasak dr. E. Vasiliausko, Lietuvoje nėra įsivertintos technologijos istorinius, archeologinius radinius eksponuoti vietoje po grūdintu sti-

klu. Kurtuvėnų regioninio parko dvaro teritorijoje tokia ekspozicija nepasiteisino. Tad komisija siūlo granitineje aikštėje siūlomus fragmentus tik atkurti. Ateityje galbūt pastatyti stendus su istorine aikštės informacija. Ar į specialistų siūlymus atsižvelgs statybininkai, projektuotojai, kitas klausimas. Pasak dr. E. Vasiliausko, statybininkai jau paprašė sužymėti aikštėje vietas, kur tie fragmentai turėtų būti atkurti, tad yra vilties, kad istoriniai rindų pamatai ir grindinio fragmentai bus atkurti.

## Baltijos kelio aidai

### Erika ŠIVICKAITĖ

Rugpjūčio 23 dieną, antradienį, Baltijos kelio atkarpoje, esančioje Saločiuose (Pasvalio raj.), vėl rinkosi joniškietė. Ten prieš 22 metus mūsų krašto žmonės, vieningai susikibę rankomis, išreiškė norą gyventi laisvoje ir nepriklausomoje valstybėje. Dabar tuos istorinius įvykius mena joniškietė iniciatyva pastatytas kryžius, prie kurio kasmet vyksta Baltijos kelio minėjimo renginiai. Ne išimtis ir šie metai. Lietuvai pagražinti draugijos Joniškio skyriaus iniciatyva šiemet prie joniškietė pastatyto kryžiaus skambėjo lietuvių liaudies, patriotinės dainos, kurias atliko ansamblis „Bočiai“, Lietuvos Pagyvenusių žmonių asociacijos Joniškio skyriaus nariai. Muzikinę programą dovanavo ir jaunimas. Šį kartą jų iniciatyva buvo sudainuotos gerai žinomos, iš kartos į kartą perduodamos dainos. Jos skambėjo iki pat Joniškio, grįžtant į namus. Savo kūrybą susirinkusiems dovanavo ir eiles skaitė žinomi Joniškio krašto literatai Jonas Ivanauskas, Vida Peleniuvienė, Vida Šutinienė, Albinas

tremtinių sąjungos Joniškio skyriaus nariai, jaunieji skautai.

Visus renginio dalyvius pasveikino Joniškio rajono savivaldybės tarybos Švietimo, kultūros, sporto komiteto pirmininkas Romualdas Franckaitis, kuris kasmet dalyvauja Baltijos kelio minėjimo renginiuose ir su užsidegimu visuomenėje skleidžia patriotines idėjas, meilę savo kraštui, pagarbą tautos istorijai. Prie jo sveikinimų prisidėjo tarybos narė Aldona Viteikienė. Prisiminimais apie 1989 metų rugpjūtį pasidalijo joniškietė V. Mačiulytė. Minėjimo metu buvo uždegtas laužas – vilties ir vienybės simbolis, prie kryžiaus padėta gėlių.

Minėjimo akimirka joniškietėi jamžino vaizdo juostoje ir nuotraukose, kurios bus perduotos Joniškio



Prisiminimais apie 1989 metų rugpjūtį dalijasi joniškietė V. Mačiulytė.

*Autorės nuotrauka*

### NUOMONĖ

## Padėjėjas



Aldona VITEIKIENĖ  
rajono tarybos narė

Ketvirtadienį rajono tarybos dauguma priėmė sprendimą, kuriuo nutarė, kad merui reikia padėjėjo. Nors posakis ir sako, kad šuo loja, o karavanas eina, tačiau mano pozicija kiek kitokia nei daugumos.

Nesu prieš mero padėjėjo etatą. Meras juk naujas ir nepatyręs. Jam tikrai reikia padėjėjo! Kokio? Ne naujo ir labiau patyrusio!

O kokią pareigybę įsteigėme? Aiškinamajame rašte parašyta, kad nesteigiamas sekretoriatas. Žinoma, jo ir nereikia, nes funkcijos atliekamos. O padėjėjo reikia. Ką reiškia žodis „padėti“? Peržiūrėkime merui priklausančius vykdyti darbus. Tai šioje veikloje reikia padėti...

O kas tuo padėjėju taps? Nežinau, ar tai tiesa (laikas viską parodys), bet Joniškėje jau seniai sklendo vie-

nos moteriškos pavardė, net diskutuojama, kad ta vieta specialiai jai ir laikyta. Tai ar taps mero padėjėju tas, kas tik mokės rašyti protokolus, virti skanią kavą ir pamerkti gėlių ant mero stalo? Juk visi žinom, kas matuojasi naują kėdę kaip kelias poras batelių per dieną... O gal tikrosios šios sprendimo priežastys žymiai giliau? Kai dabartinio mero partija vadovavo Administracijai, tie patys Kanceliarijos darbuotojai suspėjo aptarnauti ir merą, ir atlikti kitus darbus. Kodėl pasikeitė situacija? Ar dabartinis Administracijos direktorius to daryti nebeleidžia? O gal ta sąjunga, sudaryta iš reikalo, o ne iš meilės, ir skambiai pavadinta „koalicija“, nėra tokia tvirta? Arba atvirkščiai. Tokia tvirta, kad net nesusimąsto, kaip priėmę šį sprendimą atrodys rinkėjų akyse?

Taigi, meras turės politinio pasitikėjimo vertą padėjėją, o su kitai partijai drįsusiais priklausyti bus politiškai susidorota? Įdomi aritmetika su keliais nežinomaisiais: ką išloš taryba, kiek sutalpysime biudžeto lėšų, kaip teisiškai atleisti ne politinio pasitikėjimo pareigūną, jei jų funkcijos reikalingos ir bus vykdomos toliau?

Deja. Mažumos balsas į dangų neina, nors ir siūliau padėjėjo etatą steigti bent jau nuo naujųjų, biudžetinių metų pradžios.

### Poilsio zoną taikys žmogui

2012–2013 metais Joniškio poilsio zonoje ketinama įgyvendinti projektą, įrengiant viešąją turizmo infrastruktūrą. Projektui įgyvendinti reikalinga 289 tūkst. litų suma. Didžiąją dalimi prie šio projekto įgyvendinimo prisidėtų ES struktūriniai fondai, iš savivaldybės biudžeto projekto darbams prireiks tik 15 proc. – 43 tūkst. 397 Lt.

Poilsio zonoje per porą metų ketinama įrengti pėsčiųjų takus su betoninių trinkelėlių danga, pastatyti medinius laiptus, skirtus užlipti į kalną, pastatyti pavėsinę, lauko tualetą, vaikų žaidimų aikštelę su buomu ir čiuožykla, pastatyti 11 lauko suoliukų, 12 šiukšliadėžių ir laužavietę, įrengti apšvietimo sistemą bei pantotinę prielauką bei atraminę sienutę.

### Metų pabaiga bus sunki

Ketvirtadienį Finansų skyriaus vedėja Stefanija Šniukienė, apžvelgdama šių metų biudžeto pusmečio įvykdymą, konstatavo, kad metų pabaiga bus nelengva, situacija sudėtinga ir ją reikės išgyventi. Įstaigoms apšildyti trūksta milijono, sunku ir su atlyginimais. Visų savivaldybės įstaigų darbuotojams iki metų galo trūksta 300 tūkst. Lt atlyginimams, iš jų 60 tūkst. Lt – savivaldybės Administracijai.

### Pakibo ant plauko

Apžvelgdamas rajono investicinius projektus, Administracijos direktorius Voldemaras Bandžiukas išsakė abejonę, ar visų projektų pinigai bus įsivertinti. Didelį nerimą direktoriui kelia remontuojamas Žagarės kultūros centras. Darbus atliekanti UAB „Meba“, pasak administracijos direktoriaus, prisiėmusi daug objektų, vykdyti darbus nespėja, tad iškilusi reali grėsmė neįsivertinti vadinamosios cukraus programos lėšų, skirtų šiam objektui renovuoti.

Toks pat pavojus iškilęs ir virš renovuojamo Joniškio kultūros centro.

Rajono valdžiai kitais metais taip pat teks ieškoti, kas tęs Saulės mūšio memorialo statybas. Mat prieš tris metus darbus pradėjusi bendrovė toliau vykdyti darbus atsisako: ji konkursą statyboms laimėjo prieš 3 metus, per tiek laiko keitėsi kainos ir bendrovė su Saulės mūšio objektu sau tik didina nuostolius.

Raudonosios sinagogos vidaus interjero tvarkymo darbai sustojo. Restauratoriai, išvydę pelėsius ar grybeliu padengtas rekonstruotos sinagogos vidaus sienas, lubas, atsisako dirbti, kol nebus atlikti laboratoriniai tyrimai. Jų dar laukiama. Pasak direktoriaus V. Bandžiuko, restauratoriai negali dirbti ir dėl lubų išlinkimo, tad vienaip ar kitaip, jas tai tikrai teks keisti.

„Sidabrė“ inf.

### Kviečia Raudonoji sinagoga

Rugsėjo 4 d. Joniškio Raudonojoje sinagogoje – Europos žydų kultūros dienos renginys „Nori pamatyti ateitį – pažiūrėk į praeitį“.

Programoje: 14 val. žydų kulinarinio paveldo pristatymas ir degustavimas; 15 val. konferencija „Žydų kultūros paveldas Joniškėje“; 16 val. muzikinė – meninė programa „Malda sinagogoms“, dalyvauja operos solistas Rafailas Karpis (tenoras), Petras Vyšniauskas (saksofonas), Arkadijus Gotesmanas (perkusija).

Renginio rėmėjas – Kultūros paveldo departamentas prie LR Kultūros ministerijos. Renginys nemokamas!

„Sidabrė“ inf.