

BRĖŽINIŲ SĄRAŠAS

1. Situacinis planas;
2. Šurfas Nr.1, V sienelės pjūvis; Šurfas Nr. 2, Š sienelės pjūvis;
3. Šurfas Nr. 4;
4. Šurfas Nr.5;
5. Šurfas Nr.7, planas; Šurfas Nr. 8, planas ir V bei Š sienelių pjūviai;
6. Šurfas Nr.10, planas ir P sienelės pjūvis;
7. Šurfas Nr.13, planas ir V sienelės pjūvis;
8. Šurfas Nr.14 Š sienelės pjūvis; Šurfas Nr.16 V sienelės pjūvis; Šurfas Nr.19 Š sienelės pjūvis; Šurfas Nr. 20 Š sienelės pjūvis;
9. Šurfas Nr.22 Š sienelės pjūvis; Šurfas Nr.23 V sienelės pjūvis; Šurfas Nr.25 V sienelės pjūvis;
10. Šurfas Nr.24, planas ir P sienelės pjūvis.

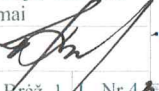


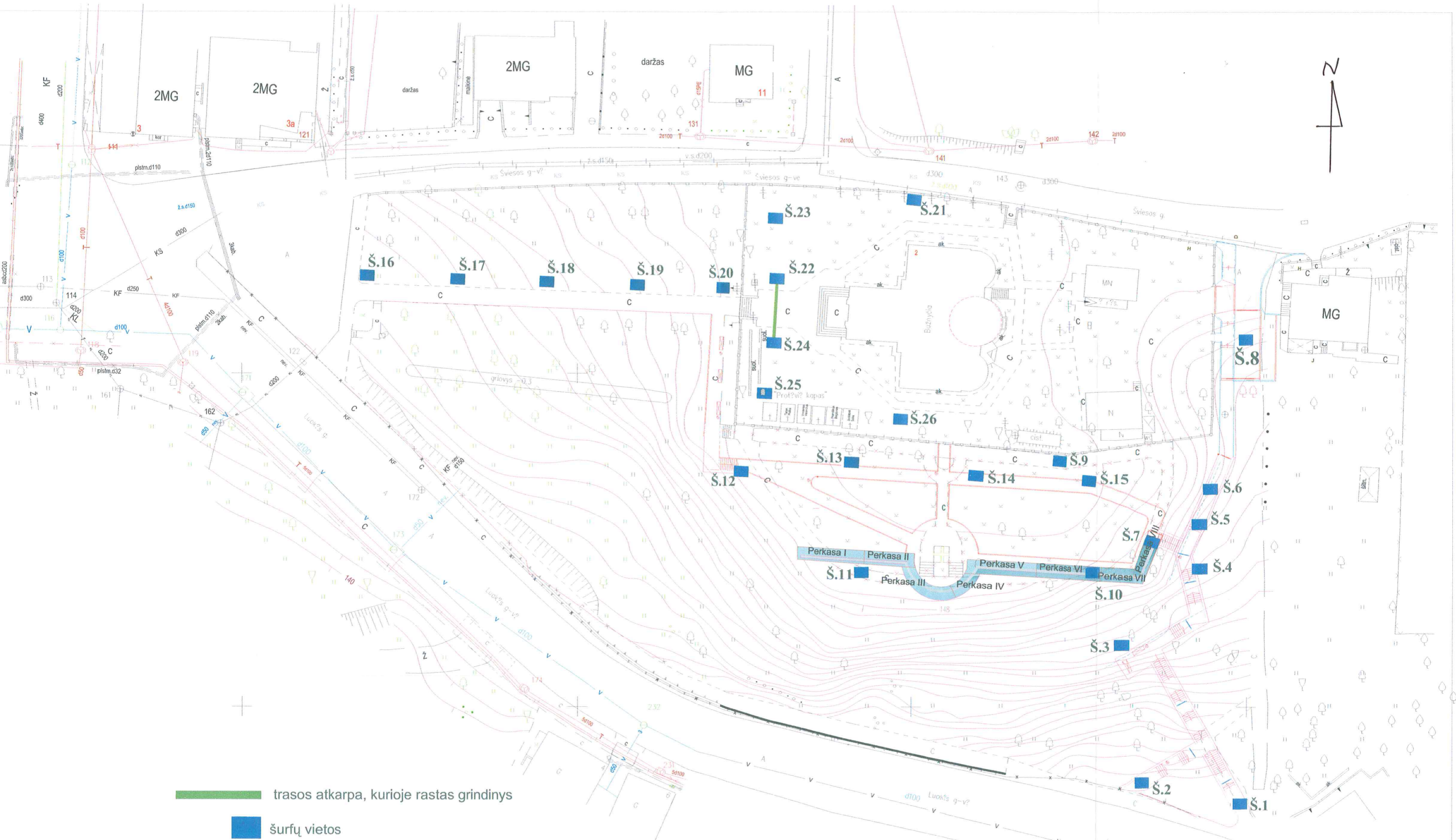
 trasos atkarpa, kurioje rastas grindinys

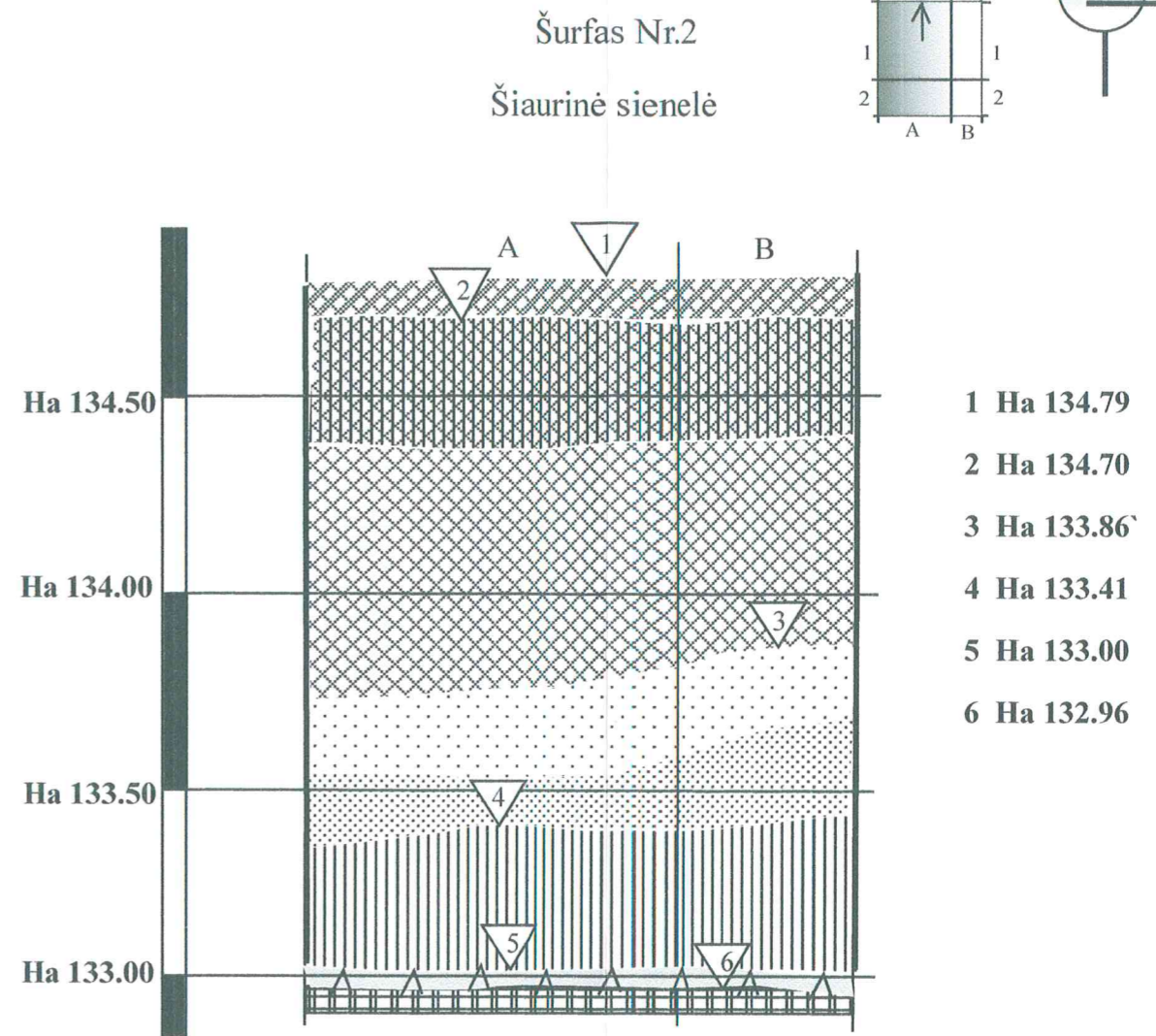
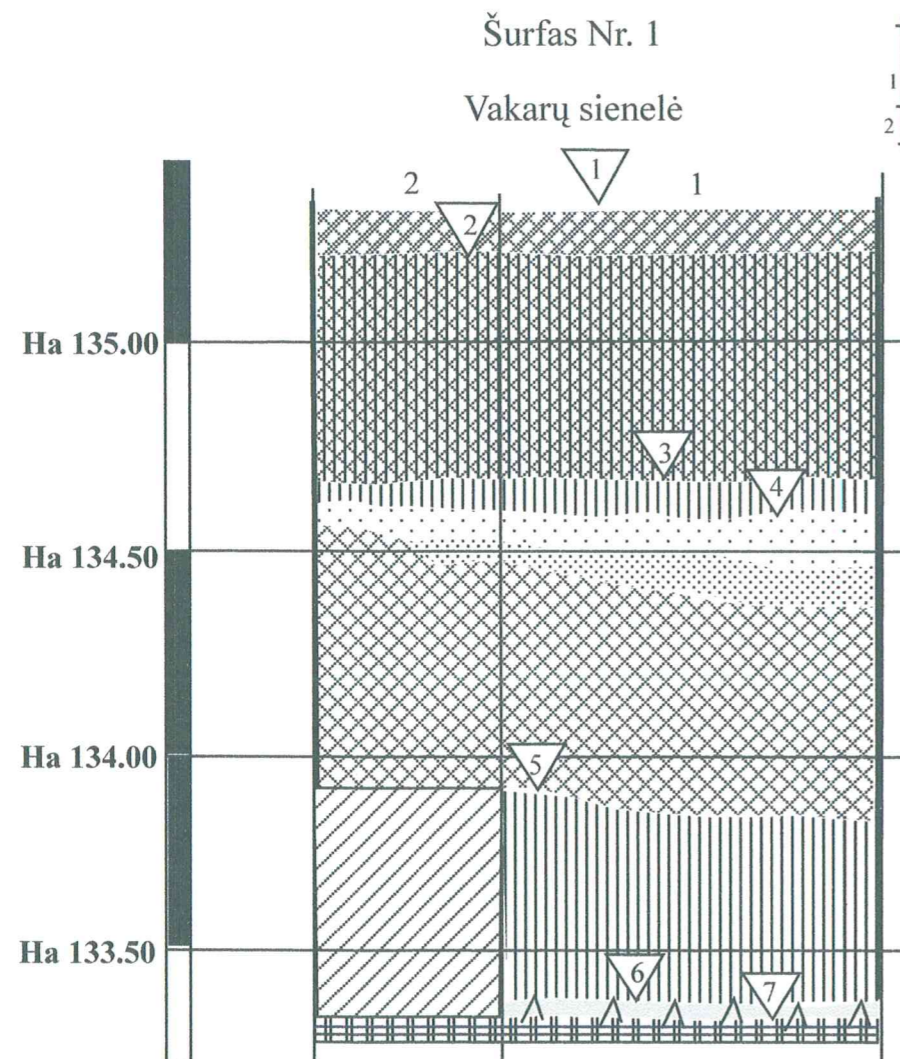
 šurfių vietos

 perkasių vietos

 M 1:500

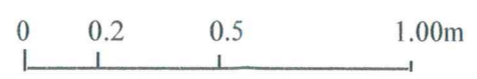
Objektas	Luokės- Šviesos g. teritorija, Telšių m. Archeologiniai tyrimai	
Autorė	Birutė Lissauskaitė	
2011 m.	Leidimai Nr. 11 ir Nr. 221	Brėž. 1 / L. Nr. 45





- 1 Ha 135.37
- 2 Ha 135.22
- 3 Ha 134.70
- 4 Ha 134.60
- 5 Ha 133.92
- 6 Ha 133.37
- 7 Ha 133.30

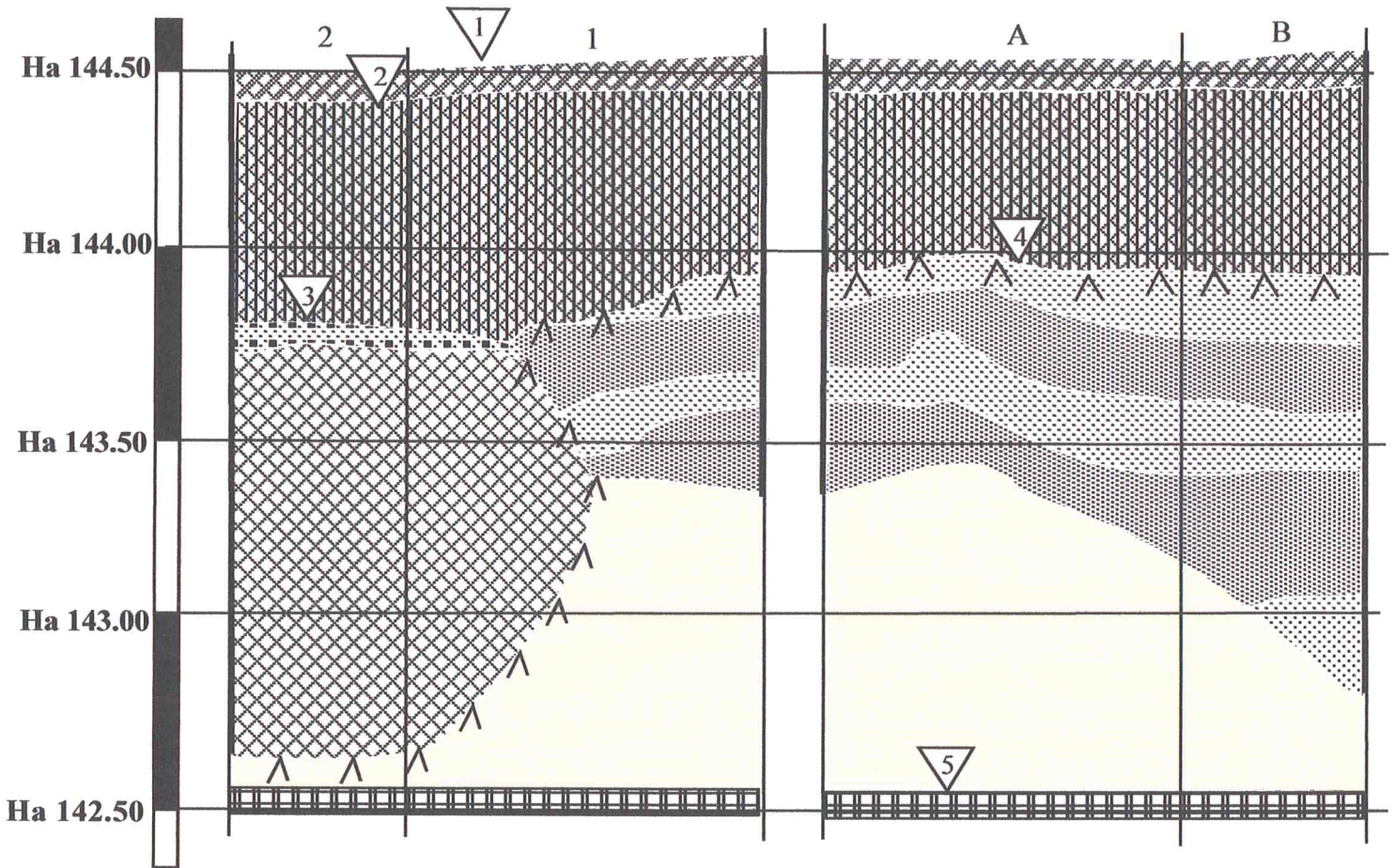
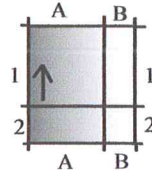
- velėna
- permaišytas žvyras
- pilka permaišyta žemė
- smėlis
- žvyras
- pilka žemė
- pjūvis
- įžemis
- pilkas smėlis
- neperkastas sluoksnis



M 1:20 cm

Objekto pavadinimas	Šviesos - Luokės g. teritorija, Telšiai Archeologiniai žvalgomieji tyrimai	
Autorė	Birutė Lisauskaitė	
2011	Leidimas 2011-03-29, Nr.11	Brėž. Nr. 2. L. Nr.44

Šūrfas Nr. 4



1 Ha 144.50

2 Ha 144.42

3 Ha 144.33

4 Ha 144.00

5 Ha 142.56

velėna

permaišytas žvyras

pilka permaišyta žemė

smėlis

smėlis su angliukais

permaišytas pilkas priemolis

ižemis

gelsvas smėlis

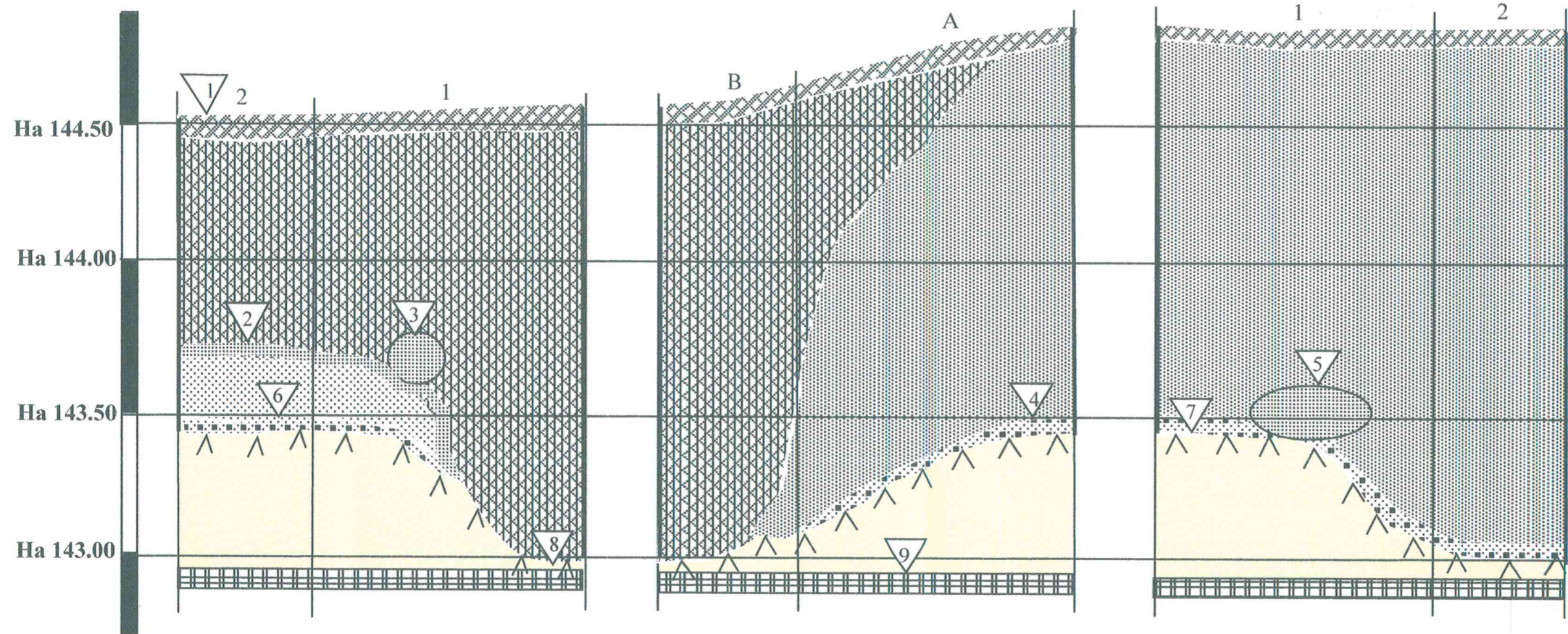
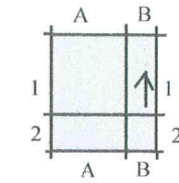
neperkastas sluoksnis

0 0.2 0.5 1.00m

M 1:20 cm

Objekto pavadinimas	Šviesos - Luokės g. teritorija, Telšiai Archeologiniai žvalgomieji tyrimai		
Autorė	Birutė Lisauskaitė		
2011	Leidimas 2011-03-29, Nr.11	Brež. Nr. 3	L. Nr.45

Šūrfas Nr. 5




- 1 Ha 144.52
- 3 Ha 143.80
- 5 Ha 143.62
- 7 Ha 143.45
- 9 Ha 142.90

- 2 Ha 143.77
- 4 Ha 143.50
- 6 Ha 143.50
- 8 Ha 142.98

- velēna
- medžio trūnėsiai
- pilka permaišyta žemė
- smėlis
- smėlis su medžio angliukais

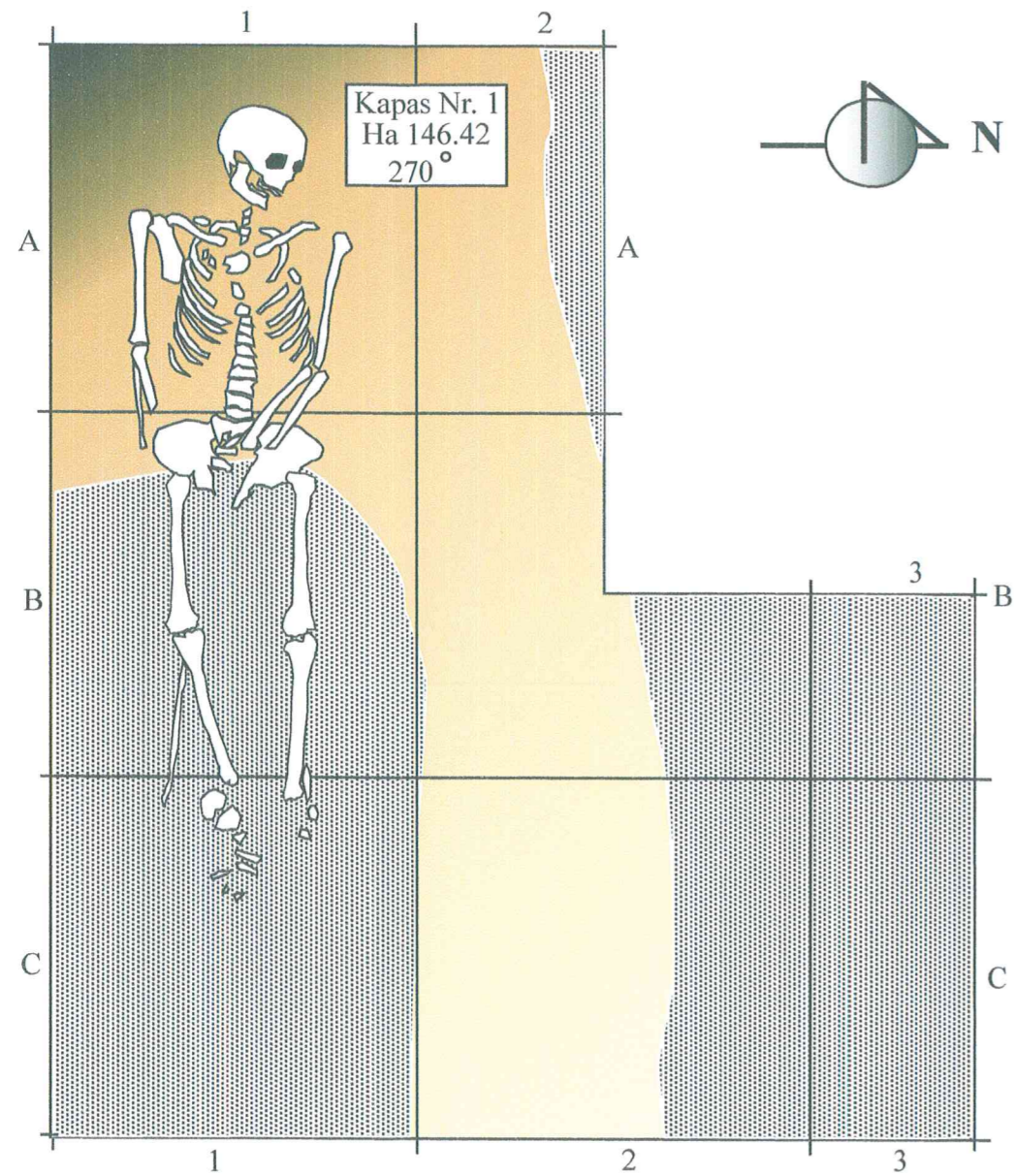
- permaišytas pilkas priemolis
- įžemis
- gelsvas smėlis
- neperkastas sluoksnis






M 1:20 cm

Objekto pavadinimas	Šviesos - Luokės g. teritorija, Telšiai Archeologiniai žvalgomieji tyrimai		
Autorė	Birutė Lisauskaitė		
2011	Leidimas 2011-03-29, Nr.11	Brėž. Nr. 4	L. Nr.46

Šūrfas Nr.7, kapas Nr. 1

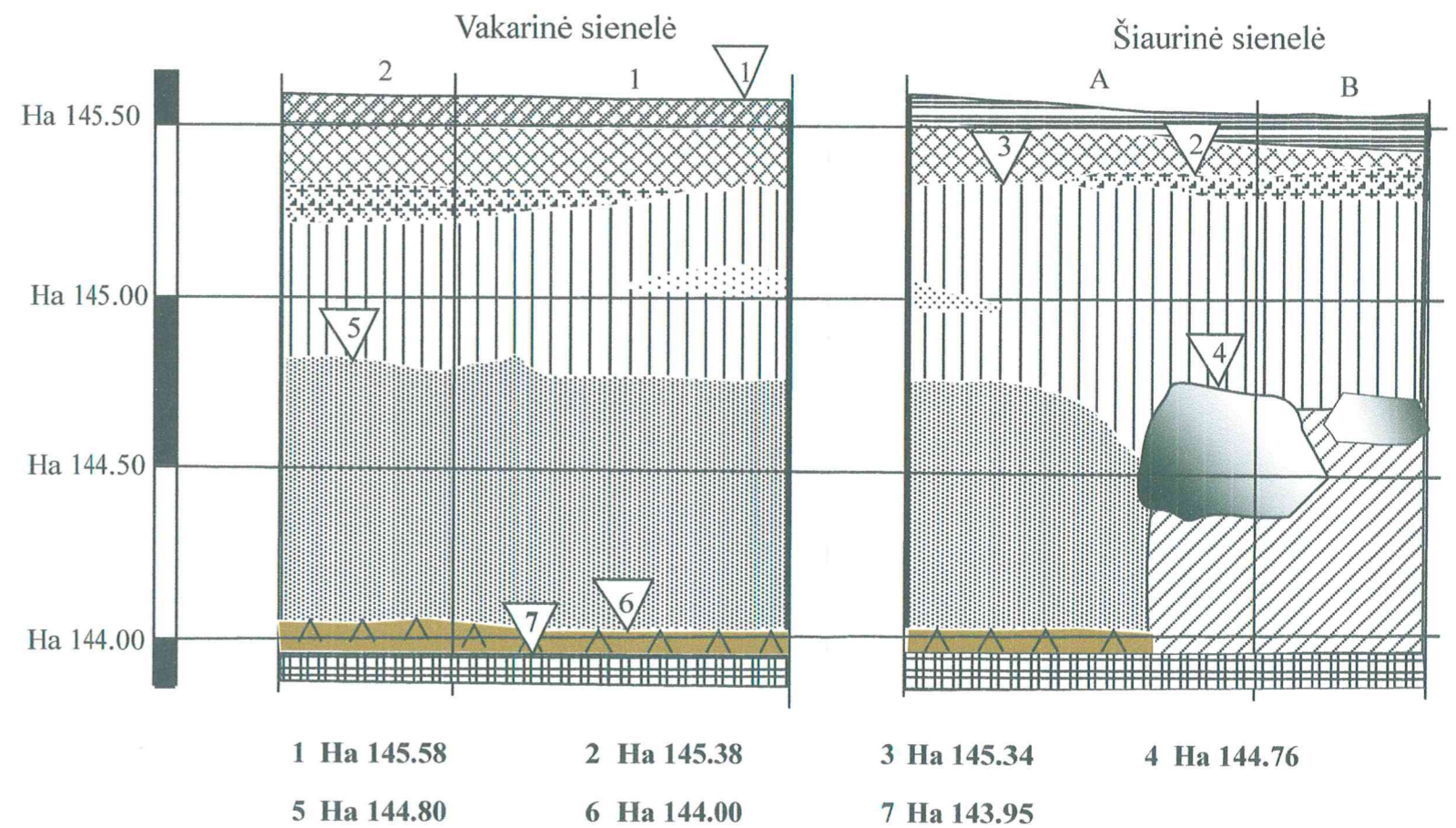
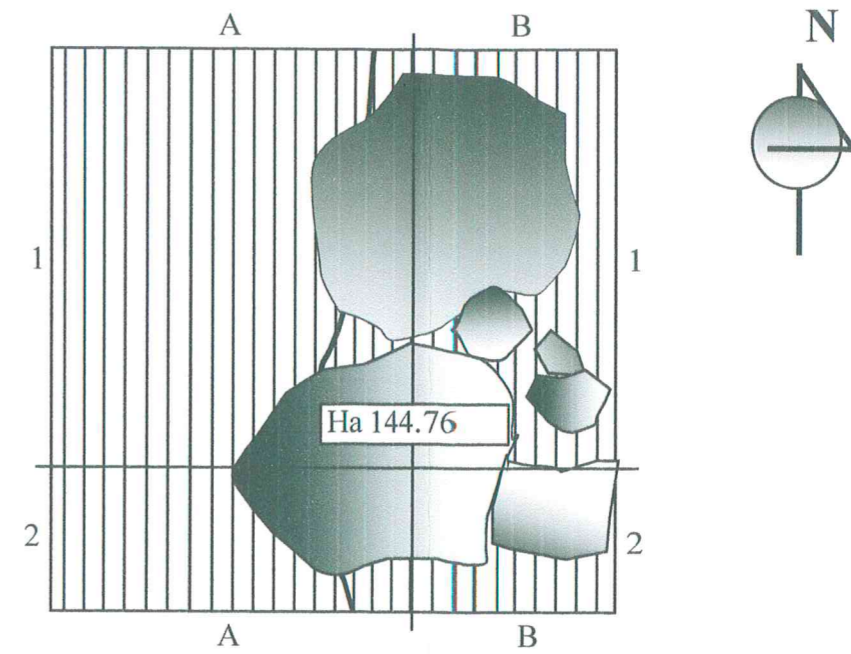



-  permaišytas rusvas priemolis
-  juoda žemė
-  akmenys

0 0.2 0.5 1.00m

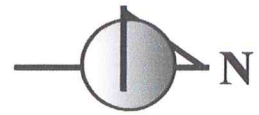
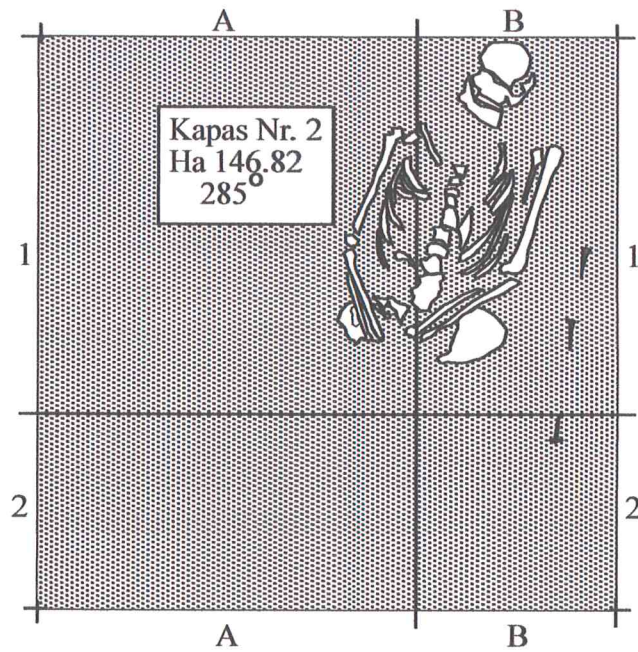
M 1:20 cm

Šūrfas Nr. 8



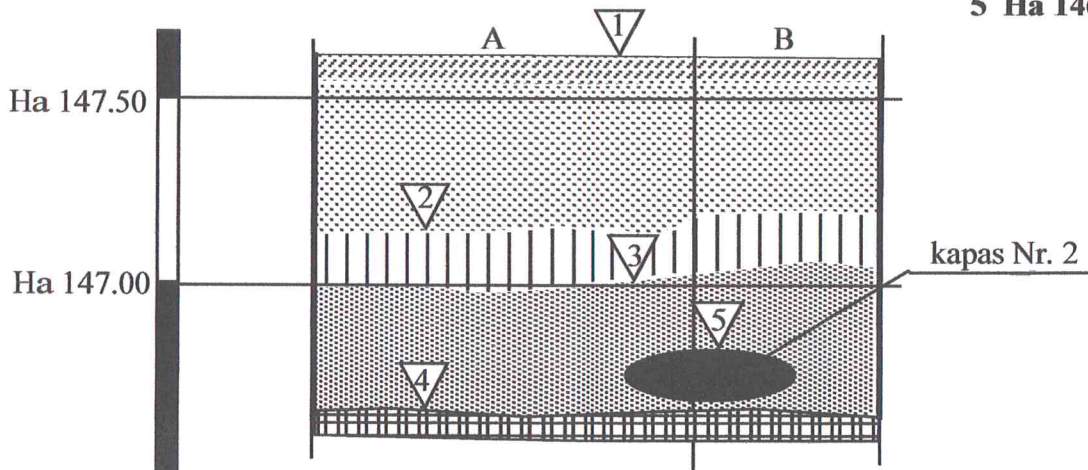
Objekto pavadinimas	Šviesos- Luokės g. teritorija, Telšiai Archeologiniai žvalgomieji tyrimai	
Autorė	Birutė Lisauskaitė	
2011	Leidimas 2011-03-29, Nr.11	Brėž. Nr. 5 L. Nr.47






Šūrfas Nr. 10, kapas Nr. 2




- 1 Ha 147.62
- 2 Ha 147.15
- 3 Ha 147.03
- 4 Ha 146.68
- 5 Ha 146.82


Pietinė sienelė



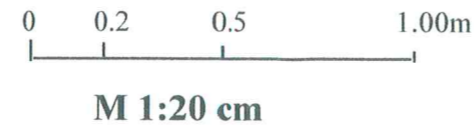
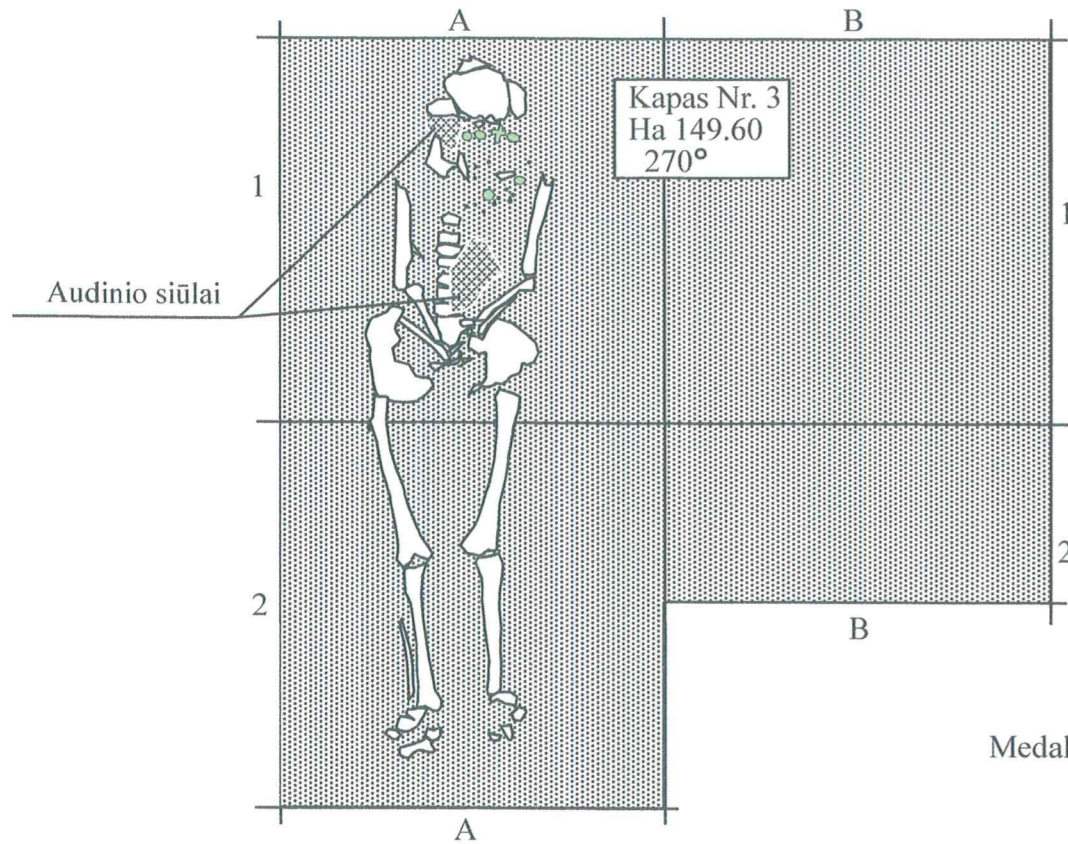
-  betoninės plytelės
-  smėlis
-  juoda žemė
-  permaišytas priemolis
-  neperkastas sluoksnis



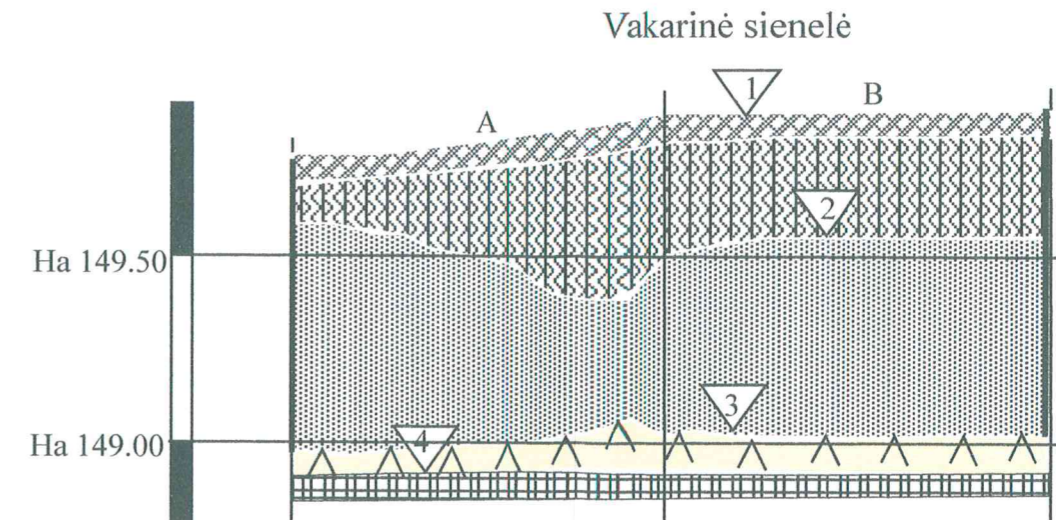
M 1:20 cm

Objekto pavadinimas	Šviesos - Luokės g. teritorija, Telšiai Archeologiniai žvalgomieji tyrimai		
Autorė	Birutė LISAUSKAITĖ		
2011	Leidimas 2011-03-29, Nr.11	Brež. Nr.6	L. Nr.48

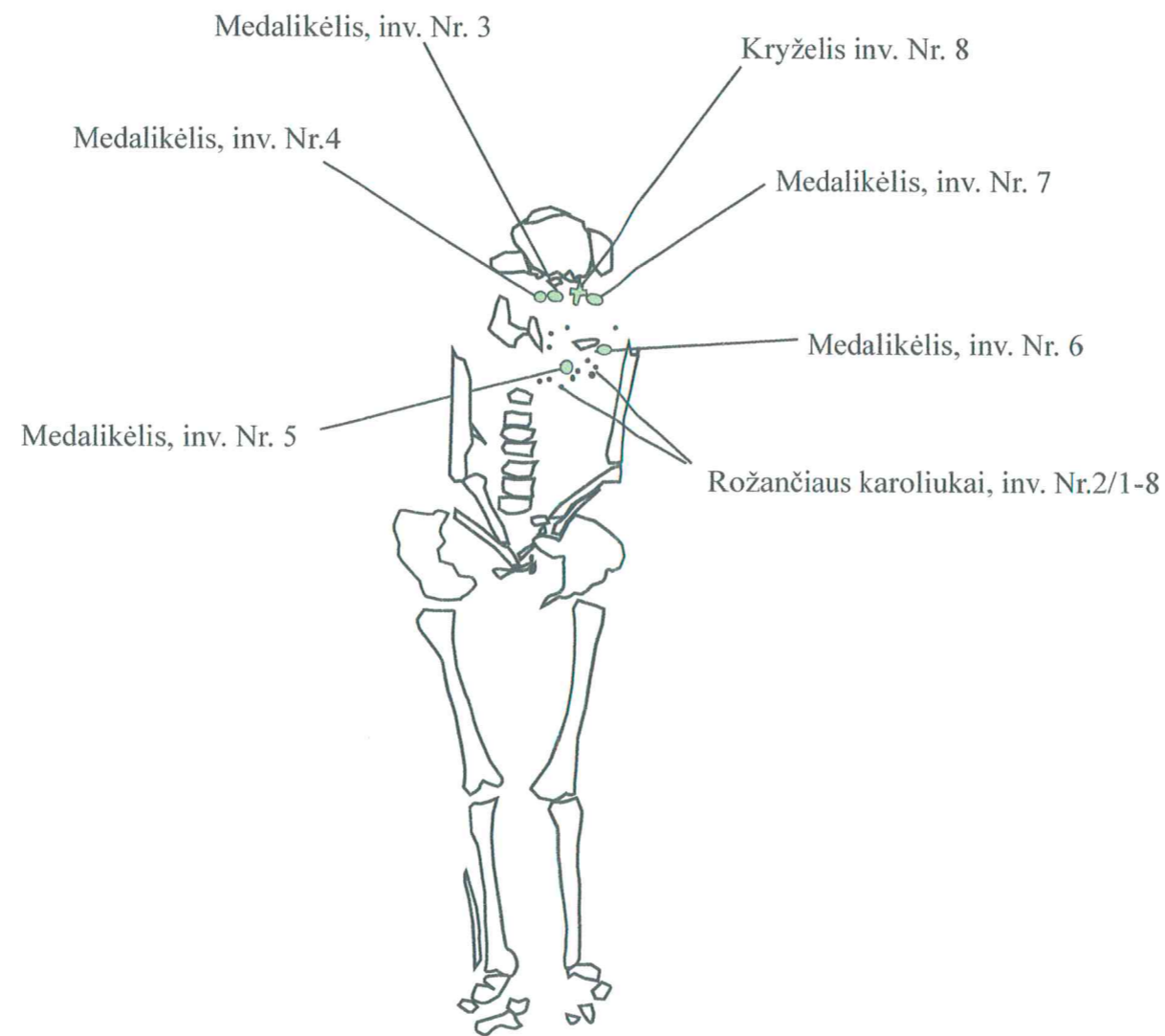
Šūrfas Nr.13, kapas Nr. 3



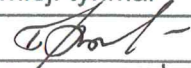
Kapas Nr. 3



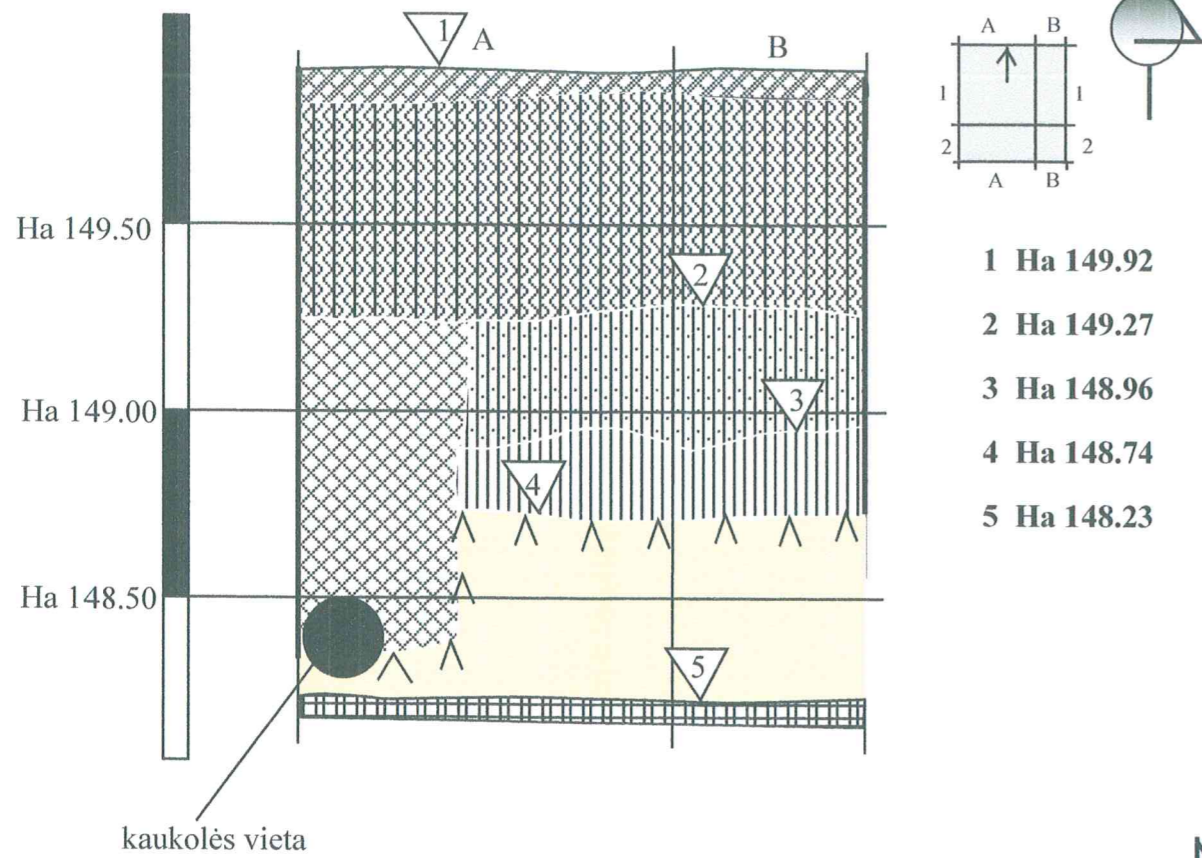
1 Ha 149.91 2 Ha 149.54
3 Ha 149.02 4 Ha 148.92



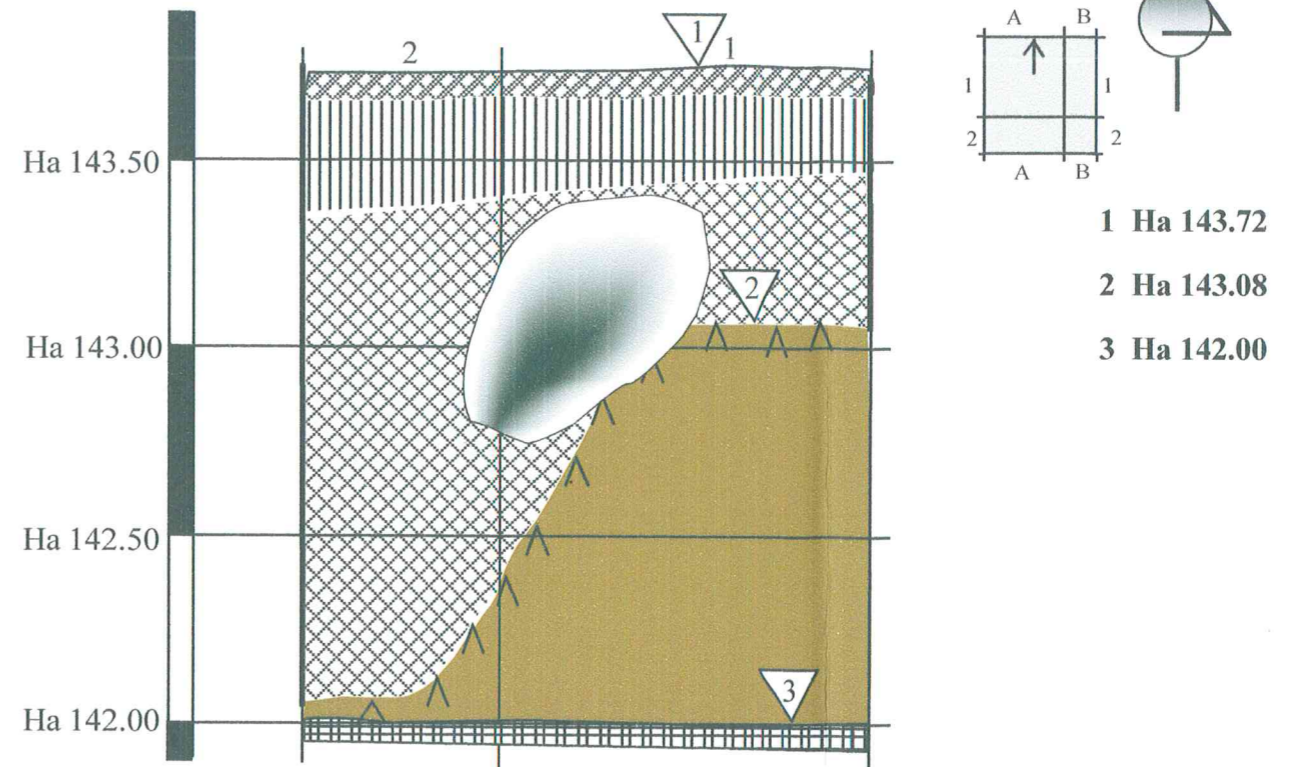
-  velėna
-  permaišytas (pilkas) priemolis
-  juoda durpinga žemė
-  įžemis
-  smėlis
-  neperkastas sluoksnis

Objekto pavadinimas	Šviesos - Luokės g. teritorija, Telšiai Archeologiniai žvalgomieji tyrimai	
Autorė	Birutė Lisauskaitė	
2011	Leidimas 2011-03-29, Nr.11	Brež. Nr. 7 L. Nr49

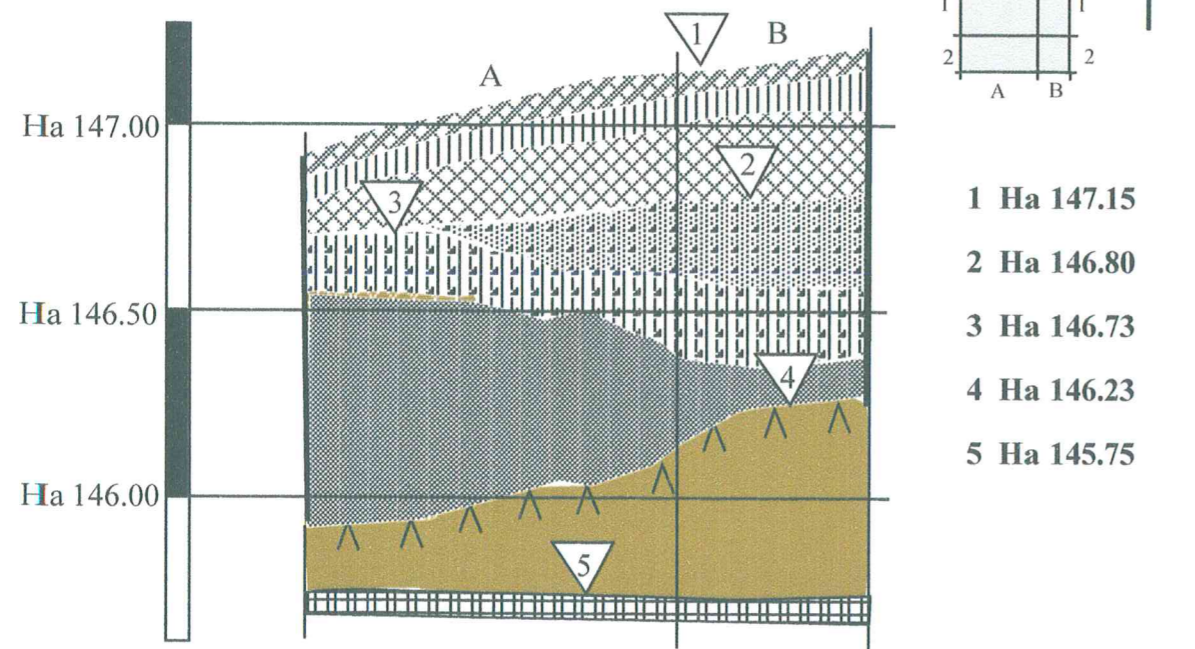
Šūrfas Nr. 14, šiaurinė sienelė



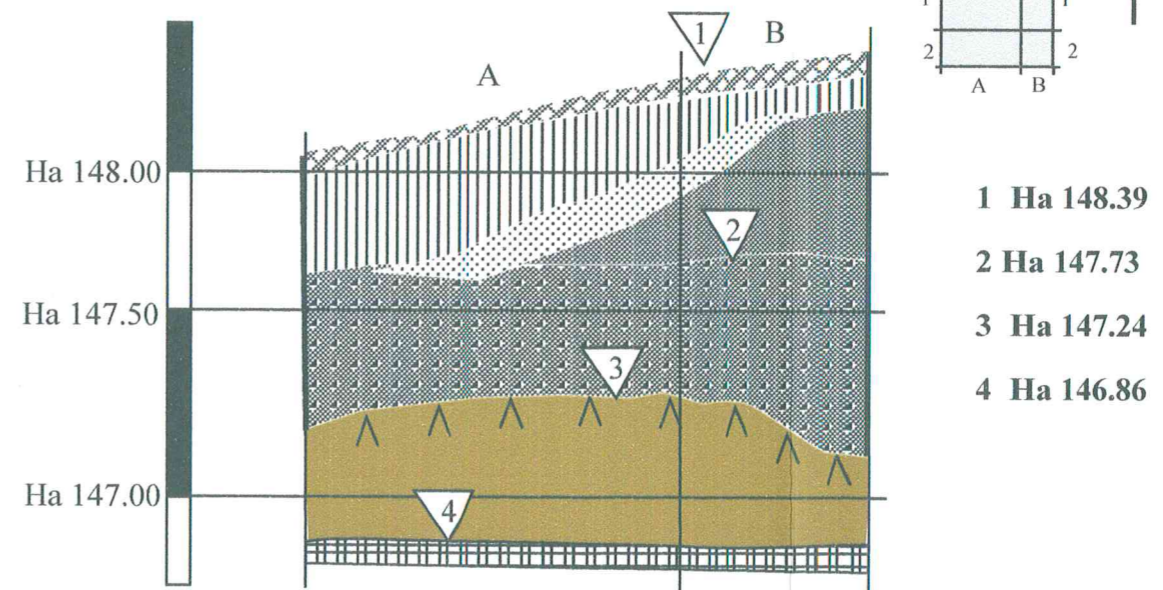
Šūrfas Nr. 16, vakarinė sienelė



Šūrfas Nr. 19, šiaurinė sienelė



Šūrfas Nr. 20, šiaurinė sienelė



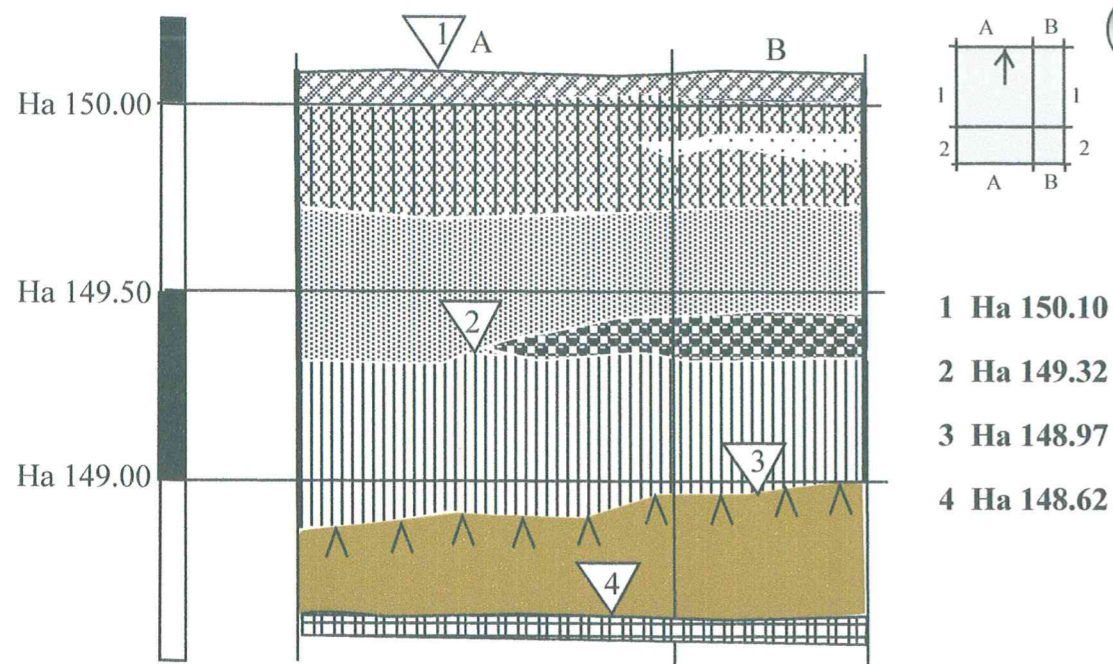
- | | | |
|-----------------------|---|----------------------------|
| velėna | pilka žemė su smulkiomis raudonų plytų duženomis | permaišytas raudonas molis |
| permaišytas sluoksnis | permaišytas (pilkas) priemolis | įžemis |
| juoda durpinga žemė | permaišytas (pilkas) priemolis su raudonų plytų duženomis | natūralus raudonas molis |
| pilka žemė | smėlis | neperkastas sluoksnis |
| pilka smėlinga žemė | molis su priemaišomis | akmuo |

0 0.2 0.5 1.00m

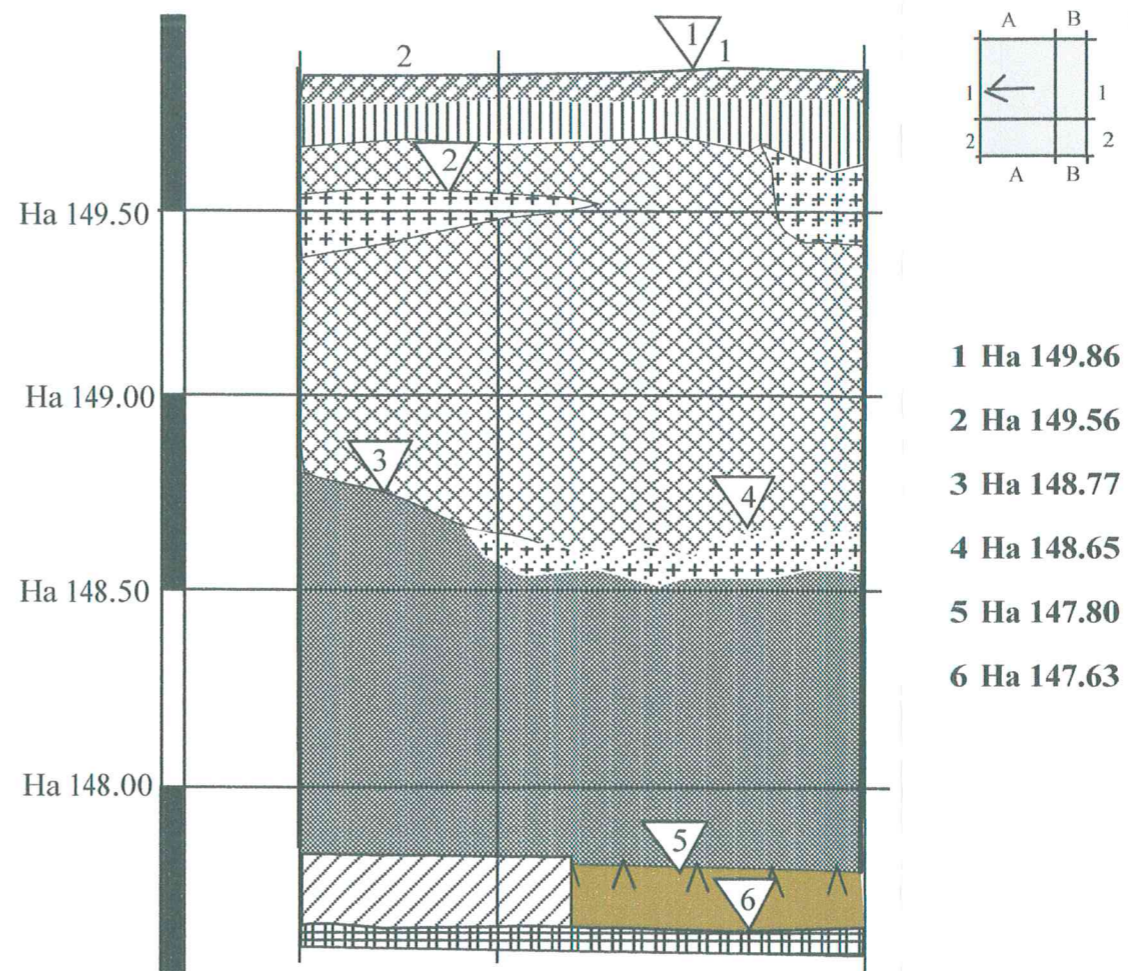
M 1:20 cm

Objekto pavadinimas	Šviesos- Luokės g. teritorija, Telšiai Archeologiniai žvalgomieji tyrimai		
Autorė	Birutė Lisauskaitė		
2011	Leidimas 2011-03-29, Nr.11	Brėž. Nr. 8	L. Nr.50

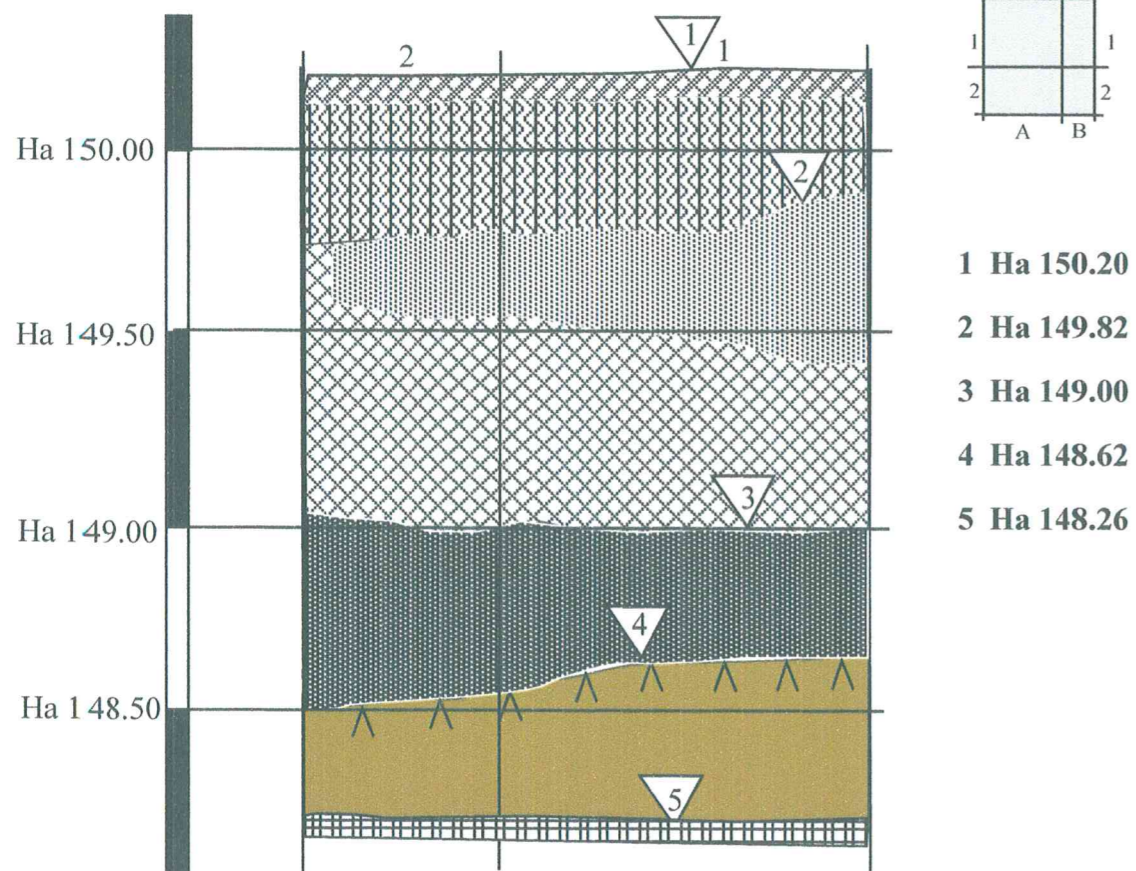
Šūrfas Nr. 22, šiaurinė sienelė



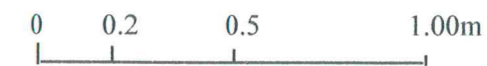
Šūrfas Nr. 23, vakarinė sienelė



Šūrfas Nr. 25, vakarinė sienelė



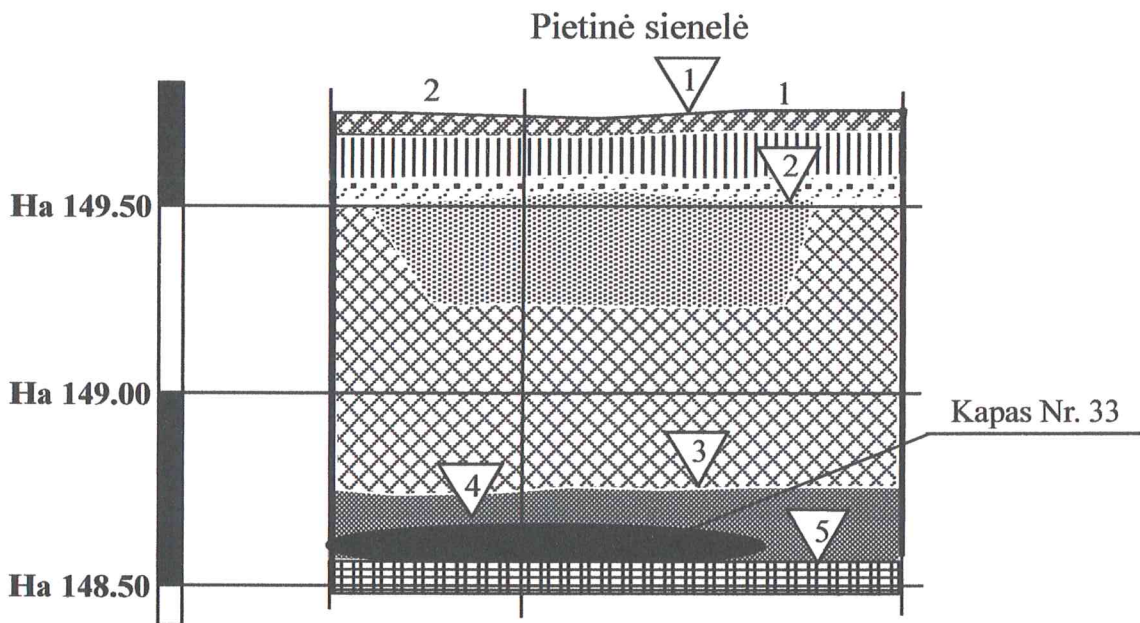
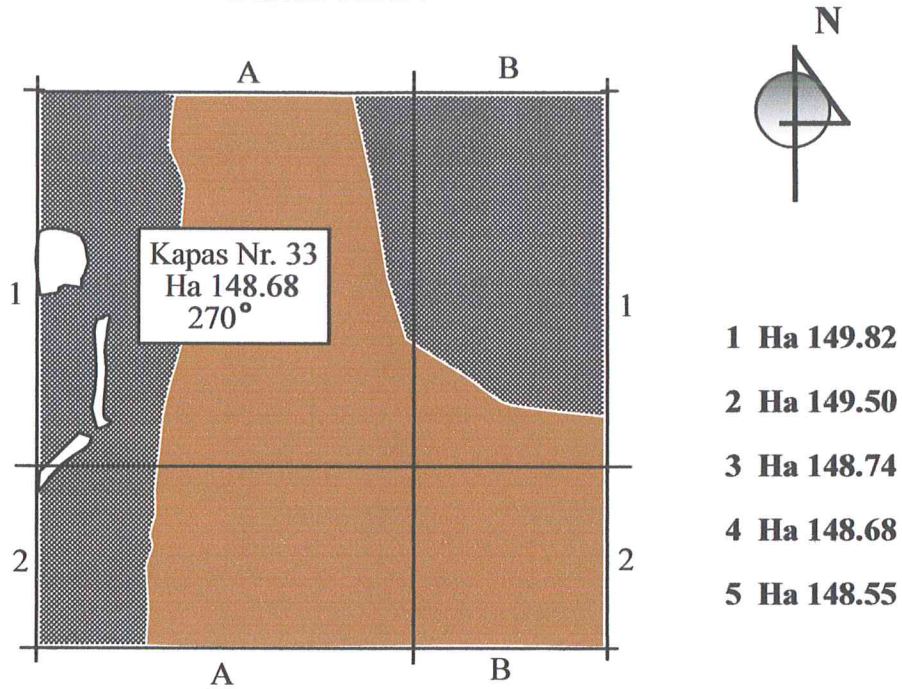
- velėna
- juoda durpinga žemė
- permaišytas sluoksnis
- pilka žemė
- kalkių skiedinio trupiniai
- molis su priemaisomis
- permaišytas (pilkas) priemolis
- pjūvis
- įžemis
- natūralus raudonas molis
- neperkastas sluoksnis













M 1:20 cm

Objekto pavadinimas	Šviesos- Luokės g. teritorija, Telšiai Archeologiniai žvalgomieji tyrimai		
Autorė	Birutė Lisauskaitė		
2011	Leidimas 2011-03-29, Nr.11	Brėž. Nr. 9	L. Nr.51


Šūrfas Nr. 24



- | | |
|--|--|
|  velėna |  įžemis |
|  pilka žemė |  natūralus raudonas molis |
|  žvyras su akmenukais |  neperkastas sluoksnius |
|  permaišytas (pilkas) priemolis | |
|  permaišytas sluoksnius | |
|  molis su priemaišomis | |



M 1:20 cm

Objekto pavadinimas	Šviesos- Luokės g. teritorija, Telšiai Archeologiniai žvalgomieji tyrimai	
Autorė	Birutė Lisauskaitė	
2011	Leidimas 2011-03-29, Nr.11	Brėž. Nr. 10 L. Nr.52

NUOTRAUKŲ SĄRAŠAS

1. Kalva prieš tyrimus;
2. Kalva archeologinių žvalgomųjų tyrimų metu;
3. Buvusio tako kalvos viršuje vieta;
4. Buvusio tako kalvos viršuje vieta;
5. Buvusio tako kalvos viršuje vieta;
6. Šurfų Nr. 1, 2 vieta prie Luokės g.;
7. Šurfas Nr. 1, V sienelė;
8. Šurfas Nr. 2, Š sienelė;
9. Šurfo Nr. 3 vieta;
10. Šurfo Nr. 3 vieta;
11. Šurfas Nr. 3;
12. Šurfų Nr. 4, Nr.5 vieta;
13. Šurfo Nr. 4 Š sienelė;
14. Šurfas Nr. 4, V sienelė;
15. Šurfas Nr. 5, V sienelė;
16. Šurfo Nr. 5 R sienelė;
17. Šurfų Nr. 5, 6, 8 vieta;
18. Šurfas Nr. 6;
19. Šurfas Nr. 7, kapas Nr. 1;
20. Šurfas Nr. 7, kapas Nr. 1;
21. Šurfas Nr. 8, pastato V sienos pamato fragmentas;
22. Šurfas Nr. 8;
23. XX a. I pusėje stovėjusios sodybos ūkio pastato pamato akmenys;
24. Šurfas Nr. 9, P sienelė;
25. Šurfas Nr. 10, kapas Nr. 2;
26. Šurfas Nr. 11, R sienelė;
27. Šurfas Nr. 12, Š sienelė;
28. Šurfas Nr. 3, kapas Nr. 3;
29. Šurfas Nr. 13, kapas Nr. 3;

30. Šūrfas Nr. 13, gylis 0,95 m;
31. Šūrfas Nr. 14, Š sienelė;
32. Šūrfas Nr. 15, Š sienelė;
33. Šūrfų Nr. 16-20 vieta;
34. Šūrfas Nr. 16, V sienelė;
35. Šūrfas Nr. 17;
36. Šūrfas Nr. 18;
37. Šūrfas Nr. 19;
38. Šūrfas Nr. 20;
39. Šūrfas Nr. 21;
40. Šūrfas Nr. 23, V sienelė;
41. Šūrfas Nr. 24, V sienelė;
42. Šūrfas Nr. 24, P sienelė;
43. Šūrfas Nr. 25, P sienelė;
44. Šūrfas Nr. 25, Vsienelė;
45. Šūrfas Nr. 26;
46. Elektros trasos atkarpa per pėsčiųjų taką šventoriaus teritorijoje;
47. Elektros trasos atkarpa per pėsčiųjų taką šventoriaus teritorijoje;
48. Trasos atkarpa per pėsčiųjų taką šventoriaus teritorijoje, P kraštas

NUOTRAUKOS



Kalva prieš tyrimus
(fotografuota iš ŠV
pusės)

1



Kalva archeologinių
žvalgomųjų tyrimų metu
(fotografuota iš Rpusės)


2



Buvusio tako kalvos
viršuje vieta

(fotografuota iš ŠV
pusės)

3



Buvusio tako kalvos
viršuje vieta

(fotografuota iš V pusės)

4



Buvusio tako kalvos
viršuje vieta
(fotografuota iš P pusės)

5




Šurfų Nr. 1, 2 vieta prie
Luokės g.

6



Šūrfas Nr. 1, V sienelė
(fotografuota iš R pusės)

7



Šūrfas Nr. 2, Š sienelė
(fotografuota iš P pusės)

8




Šurfo Nr. 3 vieta
(fotografuota iš R pusės)

9



Šurfo Nr. 3 vieta
(fotografuota iš R pusės)

10



Šūrfas Nr. 3

(fotografuota iš R pusės)

11



Šūrfų Nr. 4, Nr.5 vieta

(fotografuota iš P pusės)

12



Šurfo Nr. 4 Š sienelė
(fotografuota iš P pusės)

13



Šurfas Nr. 4, V sienelė
(fotografuota iš R pusės)

14



Šūrfas Nr. 5, V sienelė
(fotografuota iš R pusės)

15



Šūrfas Nr. 5 R sienelė
(fotografuota iš V pusės)

16



Šurfų Nr. 5, 6, 8 vieta
(fotografuota iš P pusės)

17



Šurfas Nr. 6
(fotografuota iš R pusės)

18



Šūrfas Nr. 7, kapas Nr. 1
(fotografuota iš R pusės)

19



Šūrfas Nr. 7, kapas Nr. 1
(fotografuota iš R pusės)

20



Šūrfas Nr. 8, pastato V
sienos pamato fragmentas
(fotografuota iš V pusės)

21



Šūrfas Nr. 8
(fotografuota iš P pusės)

22



XX a. I pusėje
stovėjusios sodybos ūkio
pastato pamato akmenys
(fotografuota iš P pusės)

23



Šūrfas Nr. 9, P sienelė
(fotografuota iš Š pusės)

24



Šurfas Nr. 10, kapas Nr. 2
(fotografuota išR pusės)

25



Šurfas Nr. 11, R sienelė
(fotografuota iš V pusės)

26



Šurfas Nr. 12, Š sienelė
(fotografuota iš P pusės)

27



Šurfas Nr. 3, kapas Nr. 3
(fotografuota iš P pusės)

28



Šurfas Nr. 13, kapas Nr. 3
(fotografuota iš Š pusės)

29




Šūrfas Nr. 13, gylis 0,95 m
(fotografuota iš V pusės)

30



Šūrfas Nr. 14, Š sienelė
(fotografuota iš P pusės)

31



Šurfas Nr. 15, Š sienelė
(fotografuota iš P pusės)

32



Šurfų Nr. 16-20 vieta
(fotografuota iš R pusės)

33



Šurfas Nr. 16, V sienelė
(fotografuota iš R pusės)

34



Šurfas Nr. 17
(fotografuota iš P pusės)

35



Šūrfas Nr. 18

(fotografuota iš R pusės)

36



Šūrfas Nr. 19

(fotografuota iš P pusės)

37



Šūrfas Nr. 20

(fotografuota iš P pusės)

38



Šūrfas Nr. 21

(fotografuota iš P pusės)

39



Šurfas Nr. 23, V sienelė
(fotografuota iš R pusės)

40



Šurfas Nr. 24, V
sienelė
(fotografuota iš R
pusės)

41



Šurfas Nr. 24, P
sienelė
(fotografuota iš Š
pusės)

42



Šurfas Nr. 25, P
sienelė
(fotografuota iš Š
pusės)

43



Šurfas Nr. 25,
Vsienele

(fotografuota iš R
pusės)

44



Šurfas Nr. 26

(fotografuota iš R
pusės)

45



Elektros trasos
atkarpa per pėsčiųjų
taką šventoriaus
teritorijoje

(fotografuota iš P
pusės)


46



Elektros trasos
atkarpa per pėsčiųjų
taką šventoriaus
teritorijoje

(fotografuota iš R
pusės)

47



Trasos atkarpa per
pėsčiųjų taką
šventoriaus
teritorijoje, P kraštas

(fotografuota iš Š
pusės)

48

PRIEDŲ SĄRAŠAS

1. Žvalgomųjų archeologinių tyrimų ir archeologijos žvalgymų Telšių senojo miesto vietoje (reg. Nr. 16426), Telšiai, 2011-03-15 projekto papildymas 2011-07-26;
2. Žvalgomųjų archeologinių tyrimų ir archeologijos žvalgymų Telšių senojo miesto vietoje (reg. Nr. 16426), Telšiai, 2011-03-15 projekto papildymas 2011-08-22;
3. Leidimų tyrimams kopija;
4. Archeologinių žvalgomųjų tyrimų išvados;
5. Mikrocheminių ir morfologinių tyrimų išvadų kopija.

PRIEDAS NR.1

Mokslinei archeologijos komisijai

**Žvalgomųjų archeologinių tyrimų ir archeologijos žvalgymų Telšių senojo miesto vietoje (reg.
Nr. 16426), Telšiai, 2011-03-15 projekto papildymas
2011-07-26**

2011 m. balandžio viduryje Telšių senojo miesto vietoje (reg. Nr. 16426) buvo pradėtas požeminių elektros tinklų rekonstrukcijos darbų antrasis etapas.

Papildžius požeminių elektros tinklų rekonstrukcijos techninį projektą buvo numatyta atlikti aplinkos sutvarkymo darbus Luokės ir Šviesos gatvių teritorijoje esančios Telšių parapijinės bažnyčios arba Mažosios bažnyčios aplinkoje.

2011 m. darbų metu numatyta įrengti pėsčiųjų takus kalvos, ant kurios stovi bažnyčia teritorijoje, rekonstruoti automobilių stovėjimo aikštelę esančią kalvos dalyje šalia Šviesos gatvės ir parengti vietą numatytam statyti skulptūriniam akcentui kalvos P pusėje. Numatomų darbų metu turėtų būti judinamas gruntas apie 0,4-0,8 m gylio nuo esamo kalvos paviršiaus.

Darbai bažnyčios šventoriaus teritorijoje nebus vykdomi.

Informacijos apie archeologinius tyrimus Telšių parapijinės bažnyčios teritorijoje nėra.

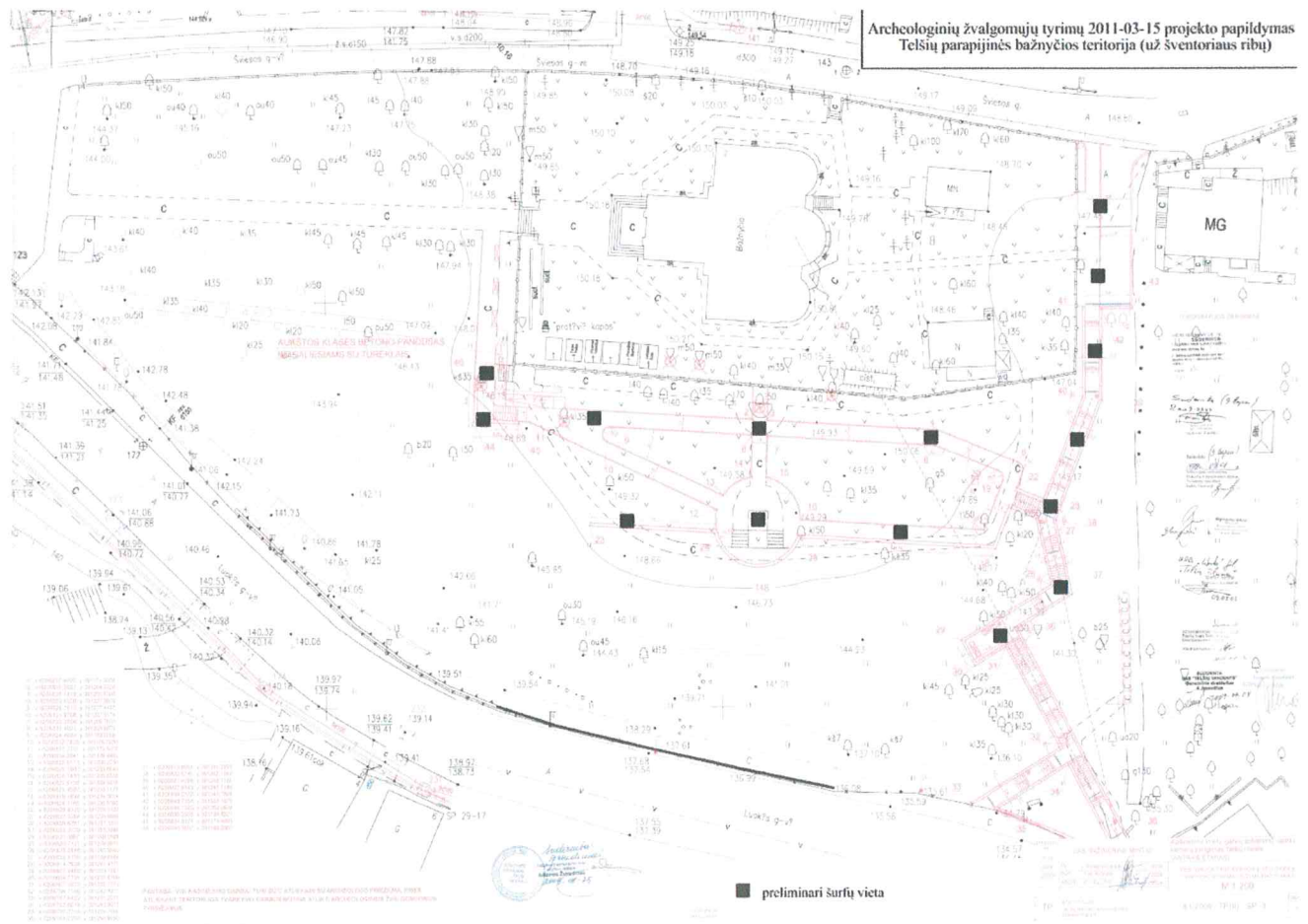
2011 m. žvalgomųjų archeologinių tyrimų metu yra numatyta iškasti 1,5x1,5 m dydžio 15 šurfų, numatytų pėsčiųjų takų, rekonstruojamos automobilių aikštelės ir skulptūrinio akcento vietose (žiūr. priedą Nr. 1).

Radus archeologinę vertę turinčius objektus bus keičiamas tyrimų projektas.

Archeologė



B. Lisauskaitė



PRIEDAS NR.2

Mokslinei archeologijos komisijai

**Žvalgomųjų archeologinių tyrimų ir archeologijos žvalgymų Telšių senojo miesto vietoje (reg.
Nr. 16426), Telšiai, 2011-03-15 projekto papildymas
2011-08-22**

2011 m. balandžio viduryje Telšių senojo miesto vietoje (reg. Nr. 16426) buvo pradėtas požeminių elektros tinklų rekonstrukcijos darbų antrasis etapas.

Papildžius požeminių elektros tinklų rekonstrukcijos techninį projektą buvo numatyta atlikti aplinkos sutvarkymo darbus Luokės ir Šviesos gatvių teritorijoje esančios Telšių parapijinės Švč. M. Marijos Ėmimo į dangų bažnyčios (reg. Nr. 4126) arba Mažosios bažnyčios, aplinkoje (2011-07-26 papildymas). Dabartiniame darbų etape numatyta įrengti Švč. M. Marijos Ėmimo į dangų bažnyčios V fasado ir esamo pėsčiųjų tako į bažnyčią apšvietimo tinklus.

Numatomų darbų metu šalia pėsčiųjų tako bus pastatyti 5, o šventoriuje 4 apšvietimo stulpai (žiūr. priedą Nr. 1) bei įrengti požeminiai tinklai tarp jų.

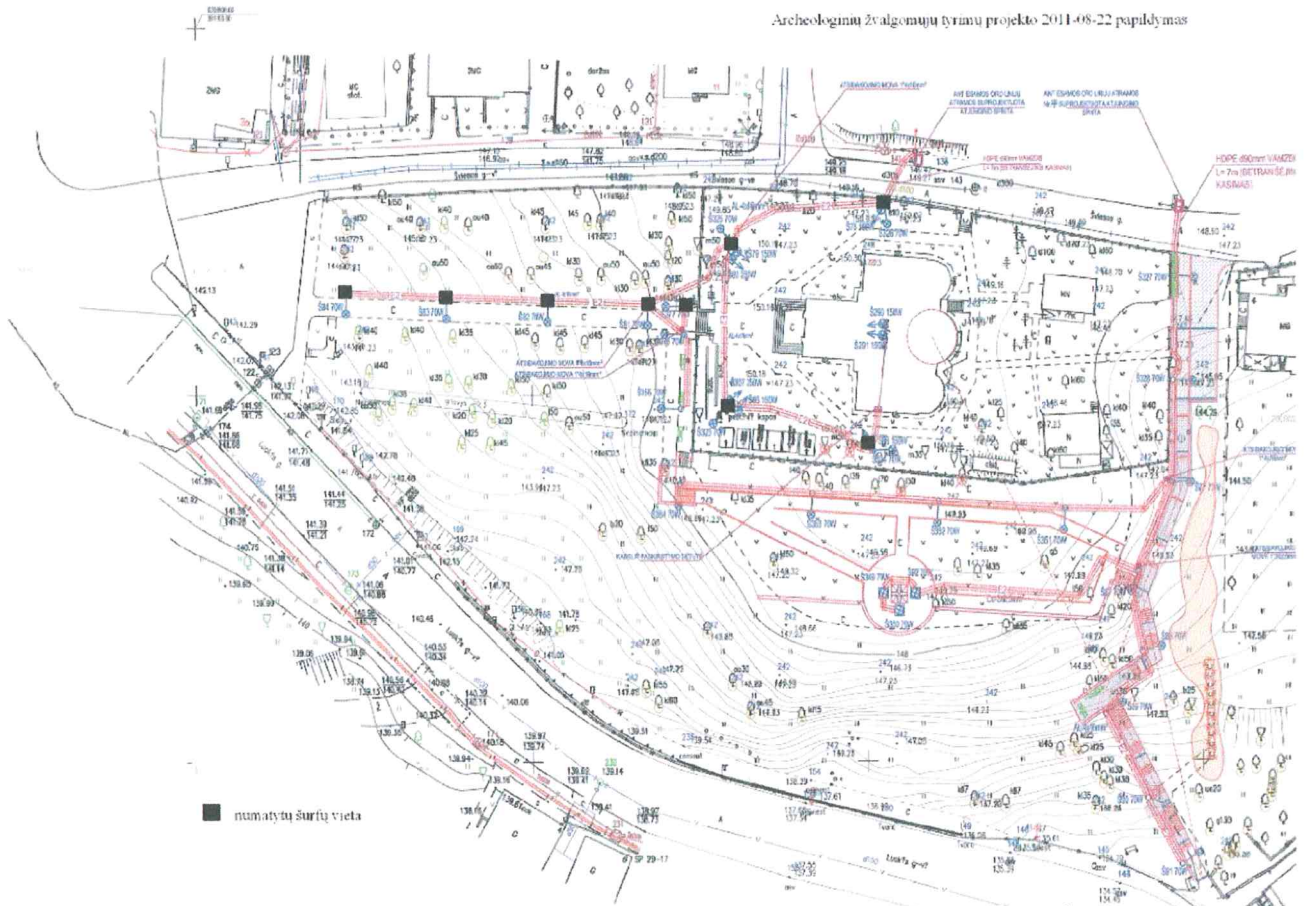
Informacijos apie ankstesnius archeologinius tyrimus Švč. M. Marijos Ėmimo į dangų bažnyčios teritorijoje nėra. Bažnyčia buvo kelis kartus perstatyta, t.y. šventoriaus teritorijoje vyko įvairūs statybos darbai, tačiau tikėtina, kad šventoriaus teritorijoje, kaip ir P kalvos dalyje, yra buvę kapinės. Šiame archeologinių žvalgomųjų tyrimų etape yra numatyta apšvietimo stulpų pamatų vietose iškasti 9 šurfus 1,5x1,5 m dydžio (žiūr. priedą Nr. 1).

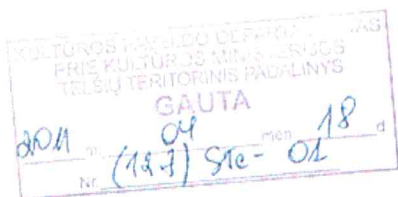
Radus archeologinę vertę turinčius objektus gali būti keičiamas tyrimų projektas.

Archeologė



B. Lisauskaitė





Leidimas galioja iki 2011-11-30

LEIDIMAS

vykdyti archeologinius tyrimus

2011-03-29 Nr.11
Vilnius

Pagal Lietuvos Respublikos nekilnojamojo kultūros paveldo apsaugos įstatymo 18 str. šis leidimas išduotas **B. Lisauskaitei** vykdyti Telšių senojo miesto vietos (16426), Telšių m., archeologinius žvalgomojus tyrinėjimus, taip pat naudoti elektronines priemones, sudarinėti planus, filmuoti, fotografuoti, piešti, rinkti radinius ir mėginius tiriamame objekte. Tyrimų projektas: Žvalgomųjų archeologinių tyrimų ir archeologijos žvalgymų Telšių senojo miesto vietoje (reg. Nr. 16426), Telšiai, projektas, 2011-03-15, Nr.11.

Kontrolės skyriaus vedėjas


 R. Kraujalis

NEKILNOJAMOJO KULTŪROS PAVELDO APSAUGOS REIKALAVIMAI

Archeologijos tyrimu metu įsipareigoju:

1. Laikytis Lietuvos Respublikos nekilnojamojo kultūros paveldo apsaugos įstatymo ir Archeologinių tyrinėjimų ir atsiskaitymo už juos Bendrųjų reikalavimų.
2. Kasinėjant ar kitaip judinant žemę nesukelti priežasčių, dėl kurių gali atsirasti nekilnojamojo kultūros paveldo objekto deformacijų (griūčių, nuošliaužų, slinkčių, erozijos židinių).
3. Pranešti kultūros paveldo apsaugos valstybinėms institucijoms ir savivaldybių tarnyboms apie objekto žalojimus.
4. Pabaigus tyrimų darbus, atstatyti nekilnojamojo kultūros paveldo objekto tirtų plotų fizinę būklę ir išorinį vaizdą, kuris numatytas tyrimų programoje.
5. Apie tyrimus informuoti objekto savininkus, valdytojus.
6. Leisti apžiūrėti tiriamąsias vietas kultūros paveldo apsaugos valstybinių institucijų ir savivaldybių tarnybų pareigūnams, paprašius pateikti jiems šį leidimą.
7. Vykdyti šias individualias tiriamo nekilnojamojo kultūros paveldo objekto apsaugos tyrimų metu sąlygas:

Tyrėjas B. Anauskaitė
(vardo raidė, pavardė)

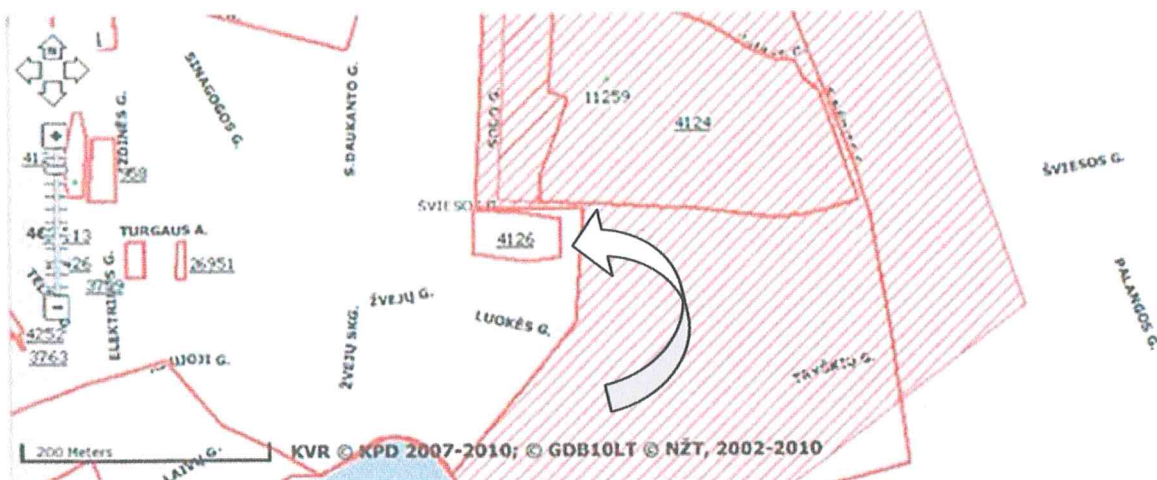
[Parašas]
(parašas)

Atsiskaityta _____

PRIEDAS NR.4

ARCHEOLOGINIŲ ŽVALGOMŲJŲ TYRIMŲ IŠVADOS

2011 m. liepos mėn. buvo pradėti archeologiniai žvalgomieji tyrimai Šviesos – Lokės gatvių teritorijoje, Telšių mieste. Tai dviejų gatvių apribota kalva, esanti Telšių senamiestio (nkv. reg. Nr. 17113) ir Telšių senojo miesto (nkv. reg. Nr. 16426) teritorijoje, ant kurios stovi Telšių Švč. Marijos ėmimo į dangų bažnyčia (nkv. reg. Nr. 4126), vadinama Mažąja bažnyčia (1 pav.). Šioje kalvoje, kaip nurodoma istoriniuose šlatiniuose, parapijinė bažnyčia buvo pastatyta dar XVI a. II pusėje. Nuo to laiko šalia jos buvusios kapinės. Vėliau bažnyčia buvo kelis kartus rekonstruota ir netgi, numalšinus 1863 m. sukilimą, paversta cerkve. Dabartinė bažnyčia perstatyta 1867 m., pagal architekto Tomo Tyšackio projektą.



1

pav.

Bažnyčia į nekilnojamųjų kultūros paveldo objektų sąrašą įtrauktas 1995 m.

2011 m. archeologiniai žvalgomieji tyrimai objekte vykdyti 2011 07 26 papildžius 2011 03 15 Nr. 11 Žvalgomųjų archeologinių tyrimų ir archeologijos žvalgymų Telšių senojo miesto vietoje (reg. Nr. 16426) projektą, Leidimas 2011 03 29 Nr. 11.

Archeologiniai tyrimai vykdyti kalvos, ant kurios stovi Telšių Švč. Marijos ėmimo į dangų bažnyčia, teritorijoje esančioje už bažnyčios šventoiaus, kurioje numatyta rekonstruoti ar įrengti naujus pėsčiųjų takus, laiptus ir poilsio aikšteles. Pradėtų tyrimų metu buvo iškasta 12 šurfų ir pradėtas 13 – tas (žiūr. schema).

Vykdytų tyrimų metu nustatyta, kad:

1. Lokės g. gretimybėje, pėsčiųjų tako pradžioje, iškastų šurfų Nr. 1-2 vietoje ir tako viduriniojoje dalyje numatytos įrengti poilsio aikštelės gretimybėje kasto šurfo Nr. 3, kultūrinio sluoksnio nerasta. Tačiau kalvos papėdėje ir šlaituose labai gausu paviršiniuose sluoksniuose sulaužytų žmonių griaučių kaulų, kurie šioje dalyje atsirado arba dėl netinkamai vykdytų kalvos tvarkymo darbų arba vykstant natūraliems kalvos erozijos procesams;
2. Kalvos R pusėje, numatyto įrengti tako teritorijoje kastų šurfų Nr. 4-6 vietoje, kultūrinio sluoksnio nerasta. Kalvos šlaitas šioje teritorijoje sunaikintas netinkamai vykdant neaiškios paskirties žemės darbus, kadangi kalvos šlaitas vietomis išraustas duobėmis arba užpiltas priemolio sluoksniu;
3. Numatytos rekonstruoti automobilių stovėjimo aikštelės teritorijoje iškastame šurfe Nr. 8, 0,65-0,75 m gylyje nuo esamo paviršiaus, rastas fragmentas akmenų mūro pastato pamato. Pastatas pažymėtas 1821 m. (?) tikrosios būklės Telšių miesto plane. Jis stovėjęs šonu į bažnyčią, t.y. galu į dabartinę Šviesos gatvę, o už jo į kiemo gilumą yra buvęs dar vienas, greičiausia, ūkio pastatas, kurio pavieniai R sienos akmenys dar tebėra matomi žemės paviršiuje netoli sklypo Šviesos g. Nr. 4 V ribos;
4. Kalvos viršuje iškastuose šurfuose Nr. 7, Nr. 10, Nr. 12 (žiūr. schemą) rasta 0,6-0,9 m gylyje nuo esamo paviršiaus žmonių palaidojimai (žiūr. nuotr. Nr. 1-4). Tyrimų metu buvo preparuoti du kapai ir jie vėliau užkasti t.y. šurfai nebuvo iškasti iki įžemio. Kadangi, rasti palaidojimai buvo be įkapių ir dėl mažos tyrimų apimties kol kas negalima tiksliau datuoti rastų kapų. Paviršiniuose sluoksniuose nurodytuose šurfuose ir kituose šurfuose kastuose kalvos viršuje buvo rasta daug sulaužytų žmonių griaučių kaulų. Tai rodo, kad kalvos tvarkymo darbai iki šiol Telšių parapiinės bažnyčios kapinių teritorijoje buvo vykdomi netinkamai t.y. naikinant žmonių kapus.

Paveldosauginiai reikalavimai: laiptus nuo Luokės g. pusės, poilsio aikštelę kalvos šlaite, takus kalvos R dalyje ir automobilių stovėjimo aikštelę prie Šviesos g. (šurfų Nr. 1-6, 8 teritorija) galima įrengti be papildomų archeologinių tyrimų pagal esamą patvirtintą „Teritorijos tarp Šviesos g. ir Luokės g. tvarkymo schemą“.

Kalvos viršuje (šurfų Nr. 7, 9-12 teritorija), įrengiant pėsčiųjų takus su atraminėmis sienelėmis, žemės darbus be papildomų archeologinių tyrimų galima vykdyti tik iki 0,6 m gylio nuo esamo žemės paviršiaus, altitudės gali būti skaičiuojamos pagal toponuotrauką, kurios pagrindu parengta „Teritorijos tarp Šviesos g. ir Luokės g. tvarkymo schema“. Tuo atveju, jeigu numatyti žemės ar statybos darbai pagal minėtą projektą turėtų būti atliekami žemiau nurodyto aukščio, būtini numatyto užstatyti ploto pilnos apimties archeologiniai tyrimai arba parengto teritorijos sutvarkymo projekto sprendinių, šioje jo dalyje, korektūra.

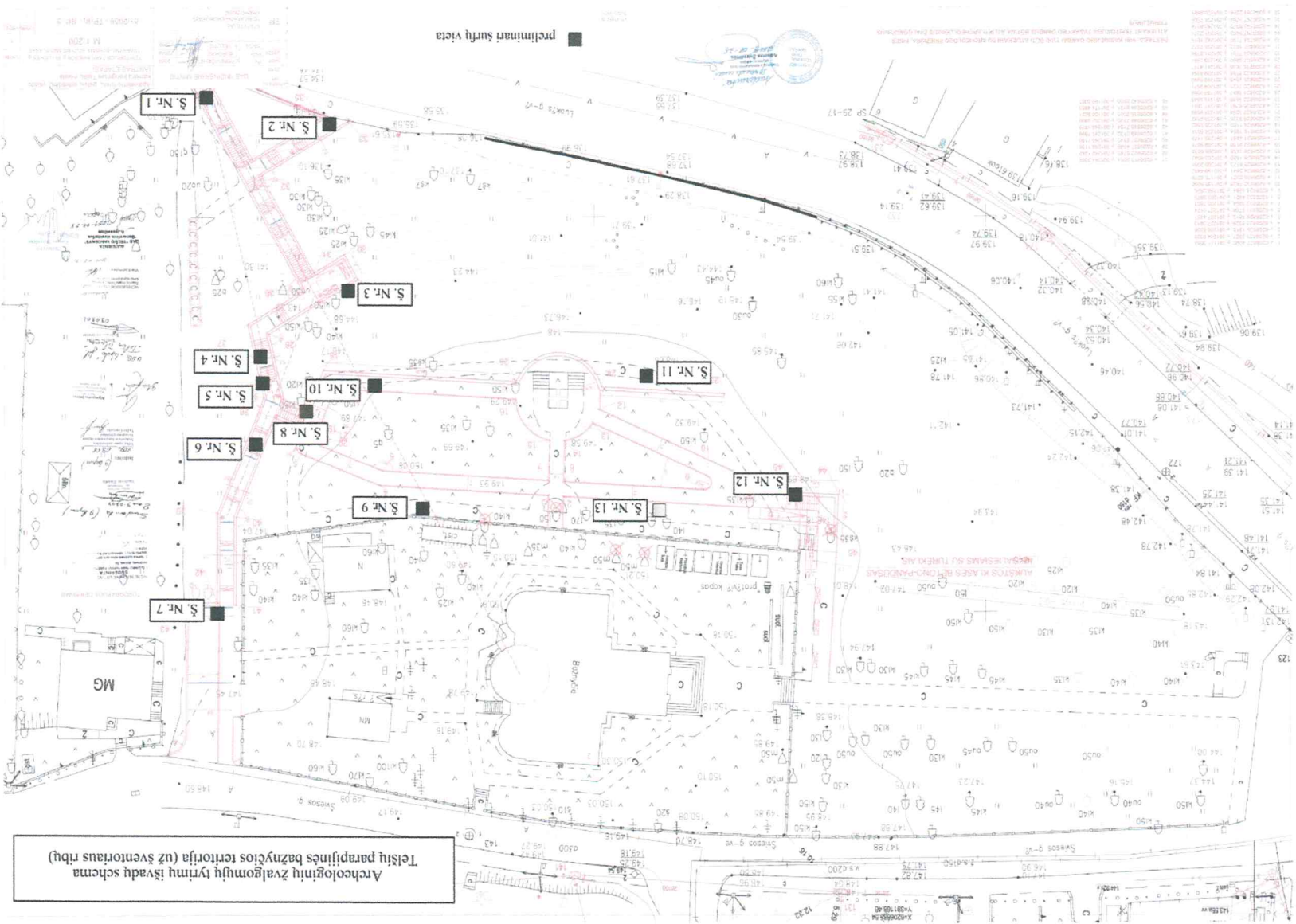
Žemės darbų kasamose paviršinėse žemėse rastus žmonių kaulus surinkti ir perlaidoti archeologo nurodytoje, t.y. ištyrinėtoje vietoje.

Archeologė



B. Lisauskaitė

(nkv. 1697)



PRIEDAS NR.5

P. Gudyno muziejinių vertybių restauravimo centras		
Cheminiai tyrimai		
Tyrėja	Laima Grabauskaitė	Savininkas
Pavadinimas	Metalizuotų siūlų raizginys	Sukūrimo laikas
Radimvietė	Telšių Švč. Mergelės Marijos Ėmimo į dangų bažnyčia	Neinventorinta

Mikrochemiškai ir morfologiškai ištyrinėti metalizuoti ir nepadengti siūlai raizginyje.

Nustatyta:

Metalizuotų siūlų šerdis – šilkinis siūlas, apvijos – auksuota sidabrinė juostė.

Nepadengti siūlai – šilkiniai.

2012-01-24



L. Grabauskaitė



**TELŠIŲ RAJONO SAVIVALDYBĖS
ŽEMAIČIŲ MUZIEJUS "ALKA"**

Juridinių asmenų registras. Kodas 190599771. Muziejaus g. 31, LT - 87357 Telšiai. Tel./faks.(8 444) 7 02 82.
El. p. alka@andernetas.lt

Lietuvos archeologijos draugijai
Birutei Lisauskaitei

2012-03-14 Nr. S-14

DĖL ATASKAITOS PATEIKIMO

Informuojame, kad Birutė Lisauskaitė atidavė į Žemaičių muziejų „Alka“ pagal Telšių m. M. Kalno, J. Žemaitės, Respublikos g. žvalgomųjų archeologinių tyrimų ataskaitą 36 radinius ir Švč. M. Marijos Ėmimo į dangų bažnyčios teritorijos archeologinių tyrimų ataskaitą 43 radinius.

Vyr. fondų saugotoja

Teresė Žulkutė