

### Nuotraukų sąrašas

1. P fligelio P sienos pamatai iš PV
2. P fligelio V sienos pamatai iš P
3. P fligelio pamatai iš P. Kontraforsas
4. P fligelio pamatai iš ŠV
5. V fasadas. Buvusių pastatų pamatų liekanos iš PV
6. Tas pats iš V
7. V fasadas. Buvusių pastatų pamatų liekanos ir rūmų pamatai
8. V fasadas PV dalis. Rūmų pamatai
9. V fasadas. Pjūvis Nr.4. Buvusių pastatų ir rūmų pamatai
10. V fasadas. Pjūvis Nr.4. Pamatų arka
11. Š fligelio P sienos pamatai iš V
12. Š fligelio V sienos pamatai iš P
13. Š fligelio ŠV kampas. Kontraforsas.
14. Š fligelio Š sienos ir kontraforso pamatai iš R
15. Buvusių pastatų pamatų liekanos iš ŠR
16. I rūšio patalpa prieš kasimą iš R
17. I rūšio patalpa. Esamo rūšio R sienos pamatai ir atraminė kolona
18. Rūšio I patalpa iš R
19. Rūšio I patalpa. Arka R sienoje
20. rūšio I patalpa. Kolonos po pertvarine siena
21. Rūšio II patalpa. 1- laiptinė į esamą rūšį; 2-buvusių pastatų pamatai; 3-rūmų krosnies pamatas iš Š
22. Tas pats iš R
23. Rūšio II patalpa. Rūmų krosnies pamatas
24. Rūšio II patalpa. Buvusio pastato pertvarinės sienos pamatas iš P
25. Buvusio pastato pertvarinės sienos ir krosnies pamatas iš Š
26. Rūšio II patalpos kasimas
27. Pamatų arka Š sienoje
28. Pamatų arkos Š ir R sienoje
29. Rūšio II patalpos Š sienos išklotinė
30. Rūšio II patalpa. V siena ir laiptinė į esamą rūšį

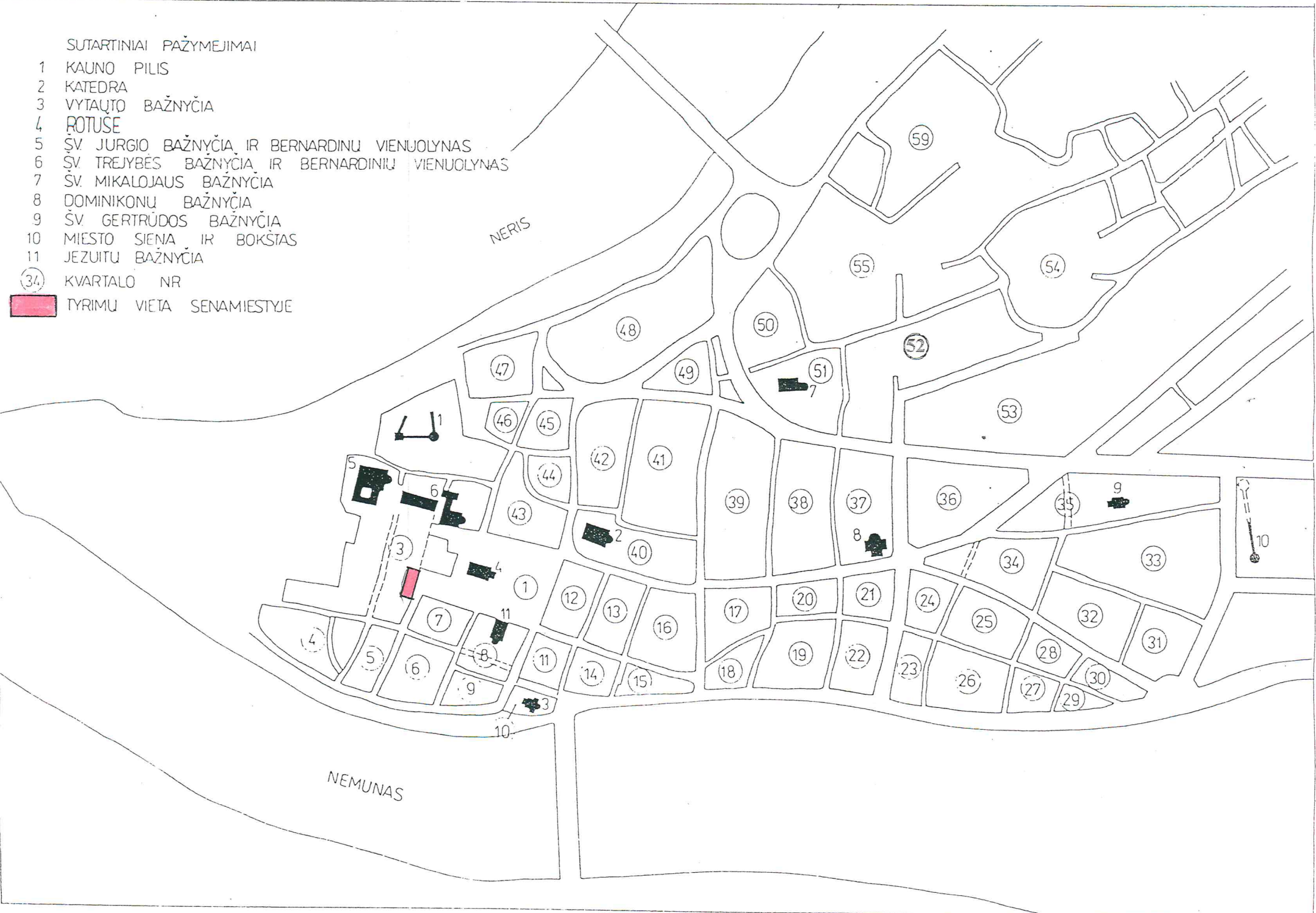
31. Rūsio II patalpa. Arka R sienoje ir atraminis stulpas
32. Rūsio II patalpa. Arkos R sienoje nugriovus stulpą
33. Puodyninis koklis inv.104
34. Puodyninių koklių pakraščėliai inv.125;147;140
35. Puodyninių koklių fragmentai inv.230; 161
36. Puodyninio koklio dalis inv.164
37. Puodyninio koklio dalis inv.218
38. Plokštinių koklių fragmentai inv.251; 240
39. Lovinio koklio fragmentas inv.274
40. Karnizinis koklis inv.281
41. Koklis – karūnėlė inv.291
42. Indo – rėčio fragmentai inv.351; 352
43. Bokalo dalis inv.353
44. Kita bokalo pusė po restauracijos
45. Miniatiūrinis indelis inv.462
46. Rašalinė inv.600
47. Ragai ir kaulo dirbiniai inv.527; 391; 525
48. Geležies dirbiniai inv.355; 602; 603; 534

SUTARTINIAI PAŽYMEJIMAI


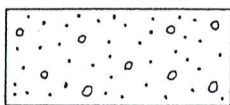
- 1 KAUNO PILIS
- 2 KATEDRA
- 3 VYTAUTO BAŽNYČIA
- 4 ROTUSE
- 5 ŠV. JURGIO BAŽNYČIA IR BERNARDINU VIENUOLYNAS
- 6 ŠV. TREJBĖS BAŽNYČIA IR BERNARDINIŲ VIENUOLYNAS
- 7 ŠV. MIKALOJAUS BAŽNYČIA
- 8 DOMINIKONŲ BAŽNYČIA
- 9 ŠV. GERTRŪDOS BAŽNYČIA
- 10 MIESTO SIENA IR BOKŠTAS
- 11 JEZUITŲ BAŽNYČIA

34 KVARTALO NR

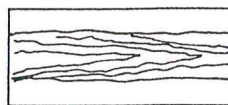

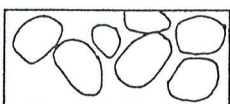

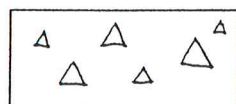
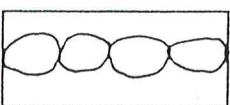

TYRIMŲ VIETA SENAMIESTYJE



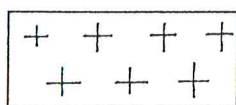
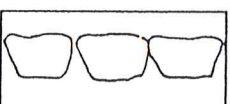
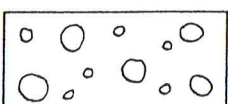
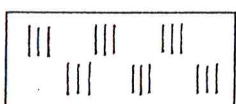
## SUTARTINIAI ŽENKLAI

JUODAS  
JUODŽEMIS

ŽVYRAS

MEDIS  
PLANEMŪRAS  
PJŪVYJERUSVAI PILKAS  
JUODŽEMISLAUKO  
RIEDULIAIMEDŽIO  
ANGLYSSTATYBINĖS  
GRIUVENOSŠVIESIAI PILKAS  
JUODŽEMISLAUKO RIEDULIŲ  
GRINDINYS

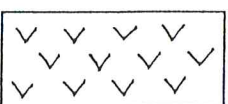
DEGĖSIAI

KALKIŲ SKIEDINYS,  
TINKO TRUPINIAIXIX – XXI A.  
SLUOKSNISTAŠYTŲ AKMENŲ  
GRINDINYSŠAKOS,  
STAMBIOS ŠAKNYS

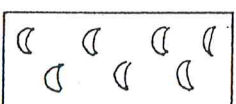

MĖŠLAS

SUPILTINIAI  
PERMAIŠYTI  
SLUOKSNIAI

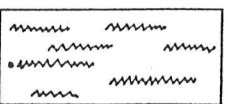
DURPĖS



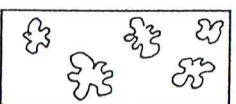

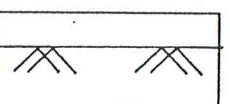
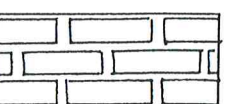
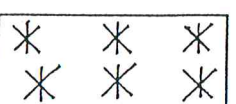
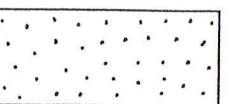
SKIEDROS

KERAMIKOS  
LIZDAIRUDAS  
MOLIS

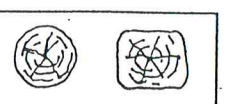
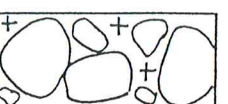
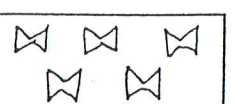
DUMBLAS



PELENAI

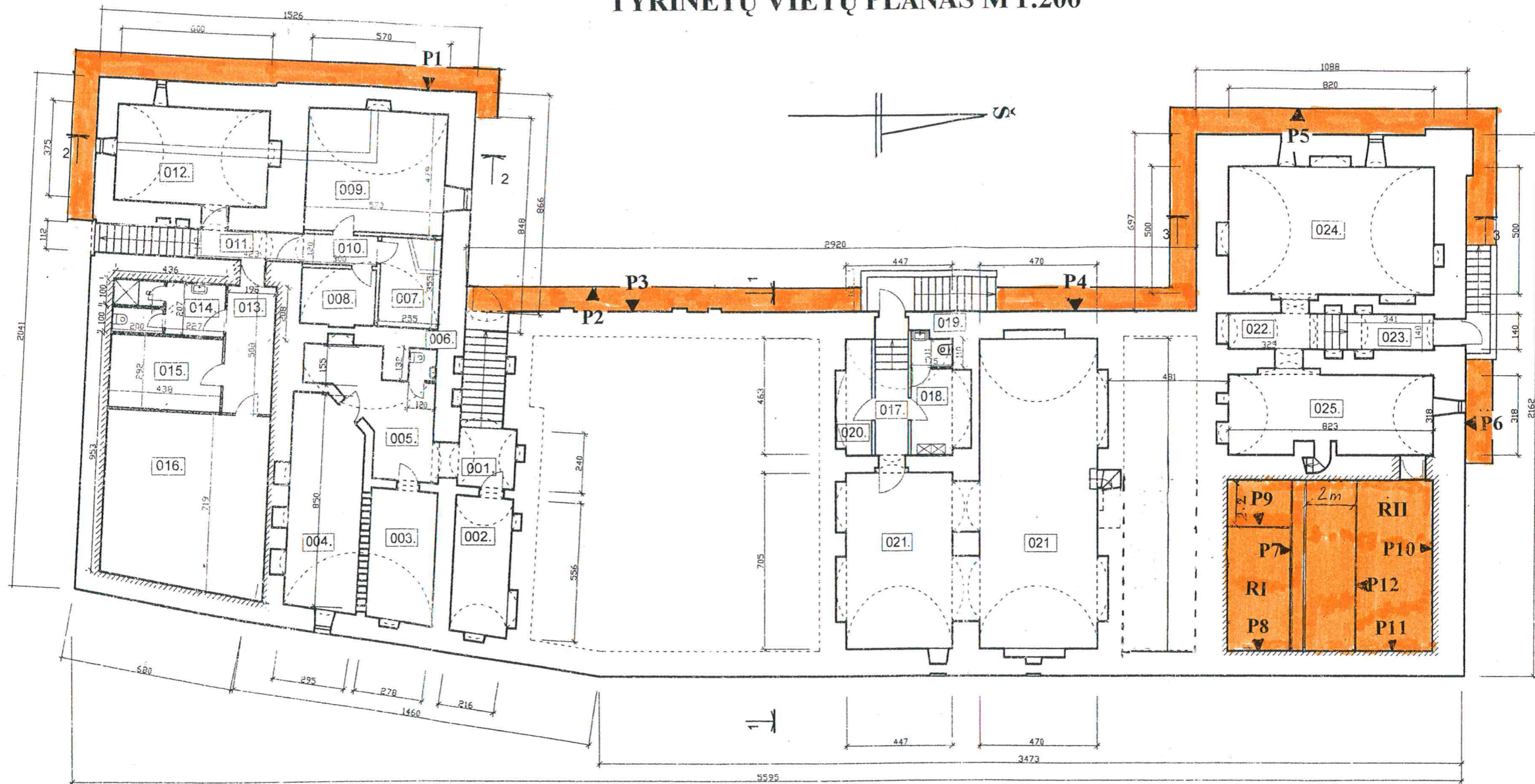
METALO  
ŠLAKASSUDEGĖS  
MOLISPIRMINIS  
PAVIRŠIUSPLYTŲ  
MŪRASBALŲ RUDOS  
KONKRECIJOS

SMĖLIS

MEDIS  
PJŪVYJEAKMENŲ  
MŪRAS

KAULAI

# TYRINĖTŲ VIETŲ PLANAS M 1:200



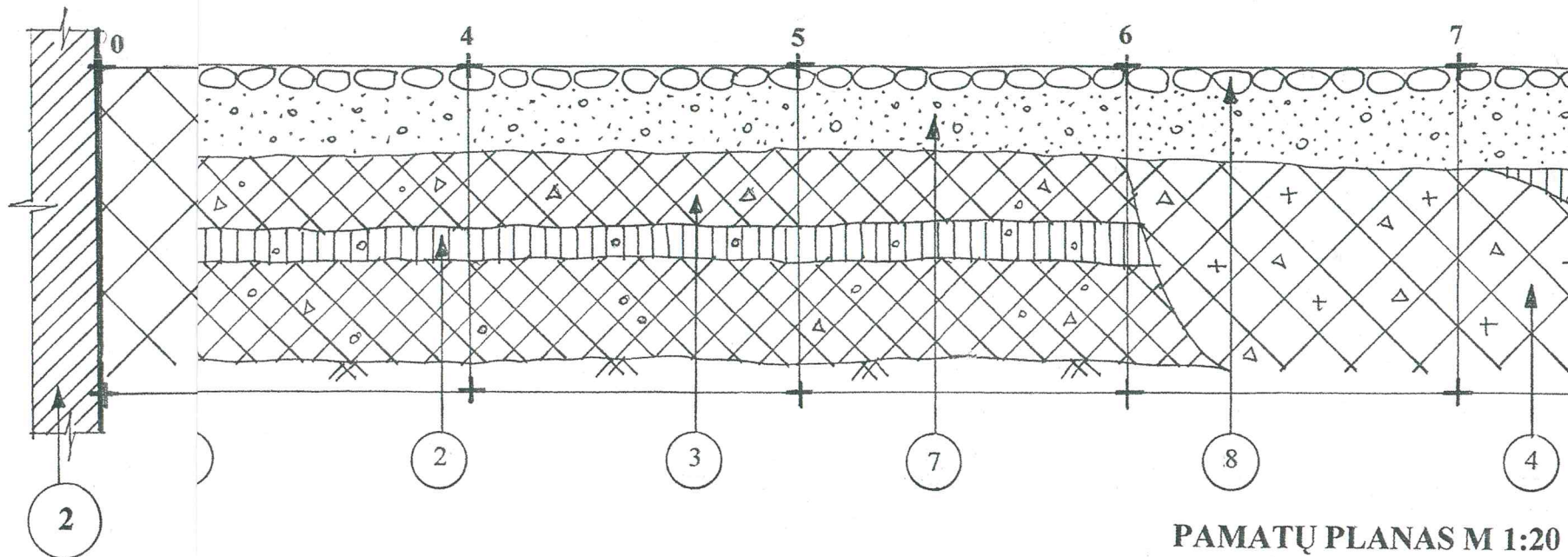
I PJŪVIO VIETA IR NR.  
 R I I RŪSIO PATALPA  
 R II II RŪSIO PATALPA



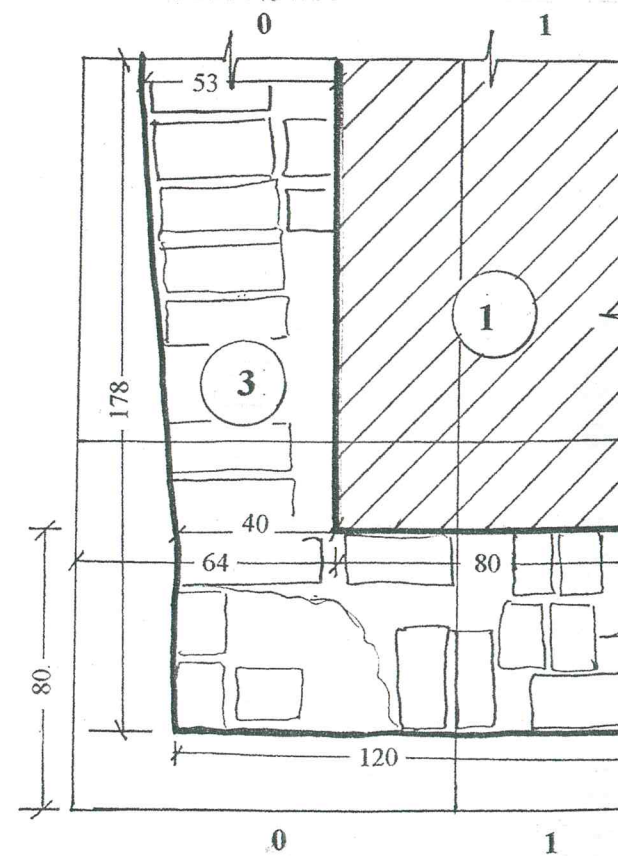
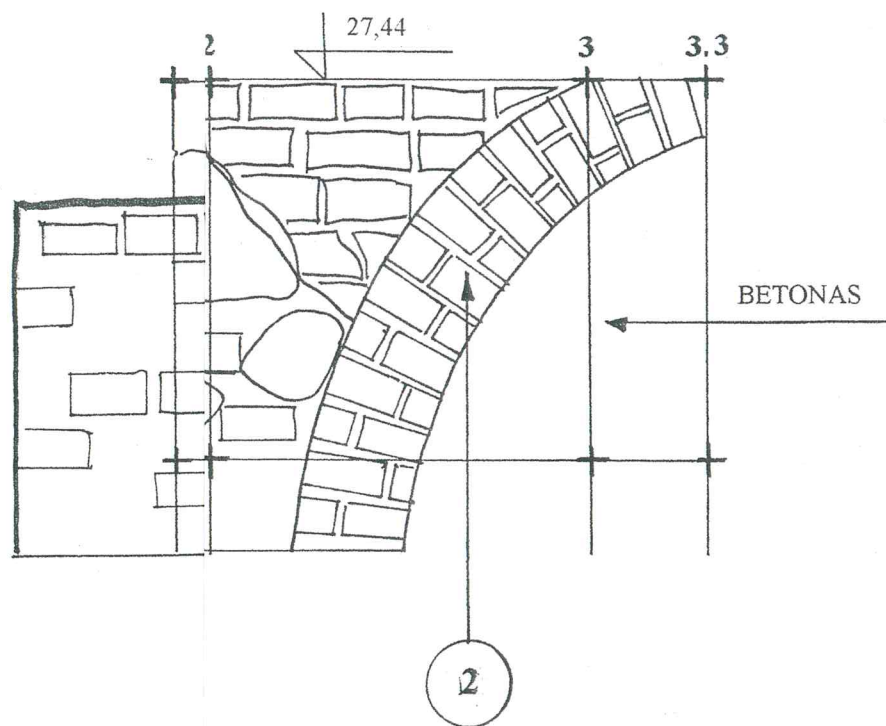
AB PAMINKLŲ RESTAURAVIMO PROJEKTAVIMO INSTITUTAS KAUNAS 44279 RAGUVOS 5	MAIRONIO MUZIEJUS (1C2P) ROTUŠĖS A.13, KAUNO SEN.		
	ARCHEOLOGAS D. BALČIŪNAS	ARCHEOLOGINIAI TYRIMAI	KAUNAS 2012 M.
	<i>D. Balčiūnas</i>	TYRINĖTŲ VIETŲ PLANAS M 1:200	LAPŲ 13
			LAPAS 2

PJŪVIS Nr.2 M 1:20

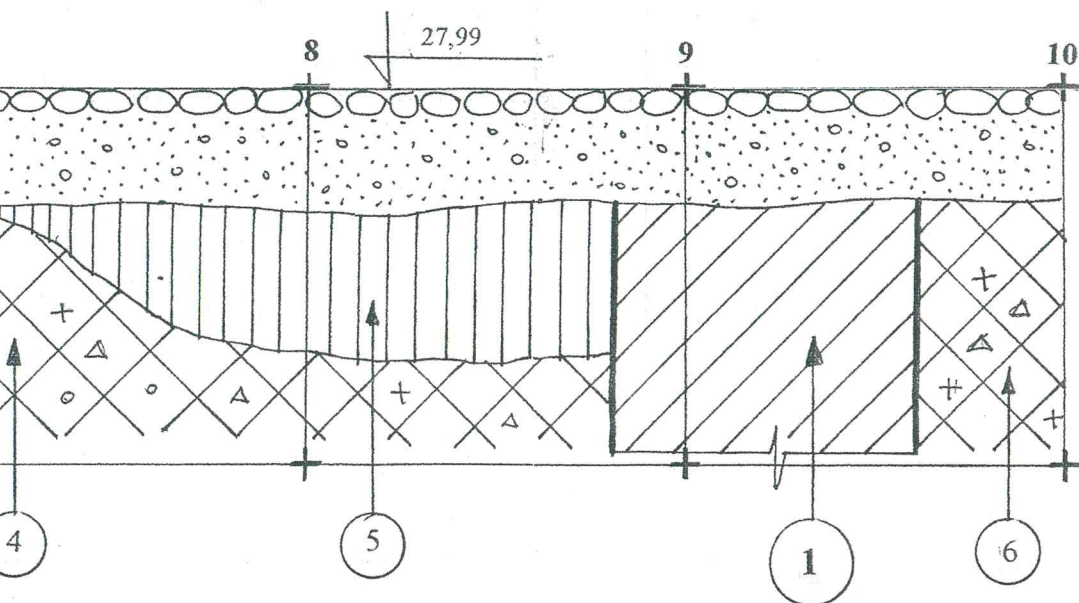
VAKARINIS ŠLAITAS



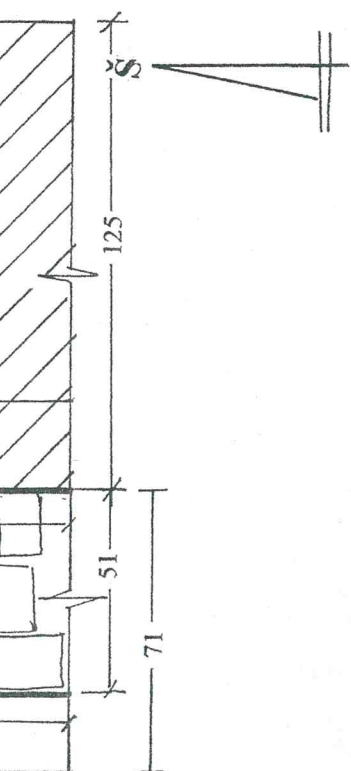
PAMATŲ PLANAS M 1:20



- I RŪMŲ P FLIGELIO SIENOS PAMATAI
- II PAMATŲ ARKA
- III ATRAMINIS KONTRAFORSAS



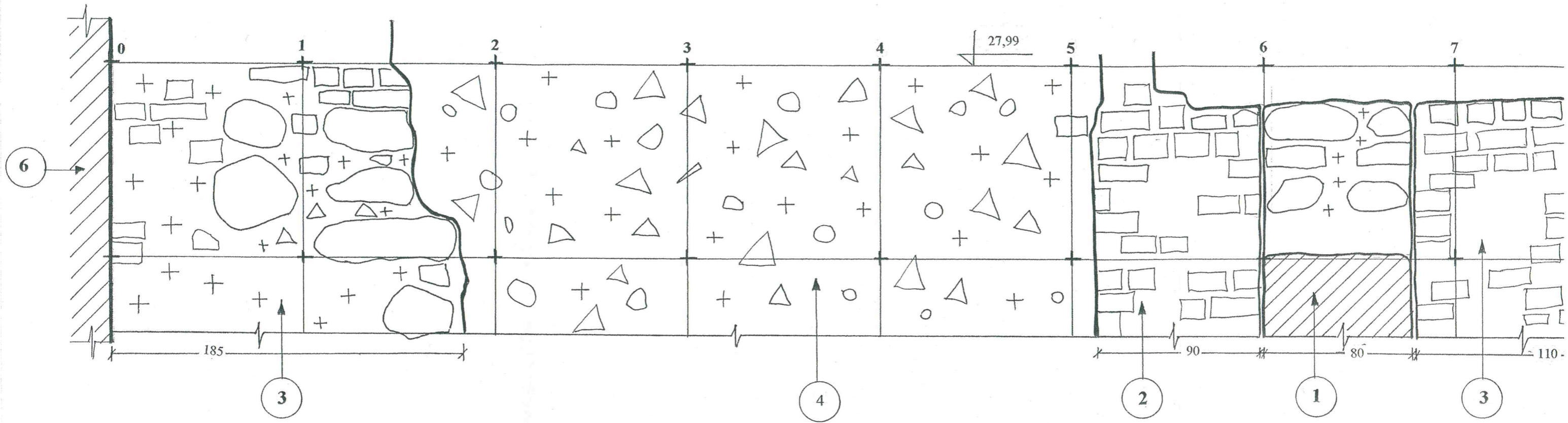
:20



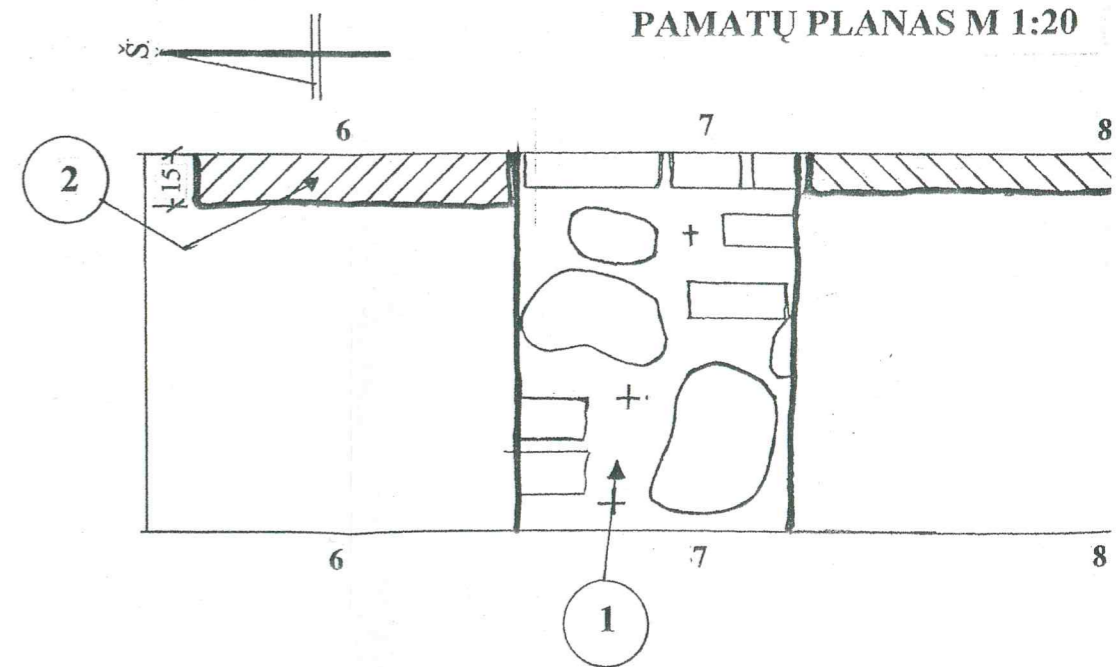
- 1 MAIŠYTAS RUSVAS PRIESMĒLIS
- 2 TAMSUS JUODŽEMIS
- 3 MAIŠYTAS PRIESMĒLIS
- 4 MAIŠYTA ŽEMĒ
- 5 ŠVIESUS JUODŽEMIS
- 6 GRIUVENOS, MAIŠYTA ŽEMĒ
- 7 ŽVYRAS
- 8 LAUKO RIEDULIŲ GRINDINYS
- 9 XX a. PERKASIMAS
- 1** SENESNIO PASTATO PAMATAI
- 2** P FLIGELIO Š SIENOS PAMATAS



AB PAMINKLŲ RESTAURAVIMO PROJEKTAVIMO INSTITUTAS KAUNAS 44279 RAGUVOS 5	MAIRONIO MUZIEJUS (1C2P) ROTUŠĖS A.13, KAUNO SEN.			
	ARCHEOLOGAS		ARCHEOLOGINIAI TYRIMAI	KAUNAS 2012 M.
	D.BALČIŪNAS	<i>D. Balčiūnas</i>	PJŪVIS NR.1 M 1:20	LAPŲ
			PJŪVIS NR.2 M 1:20	LAPAS
			13	3



PAMATŲ PLANAS M 1:20

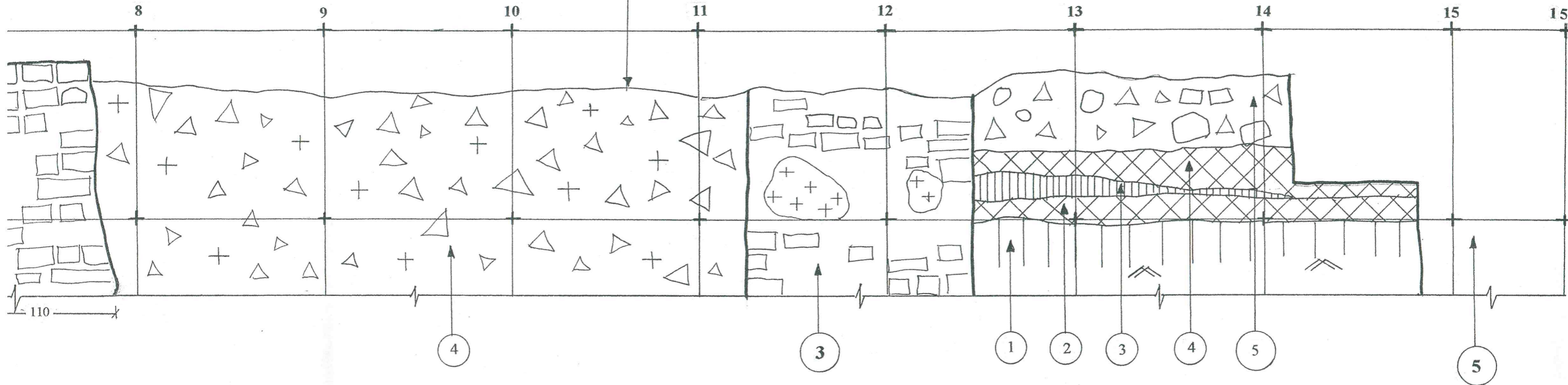




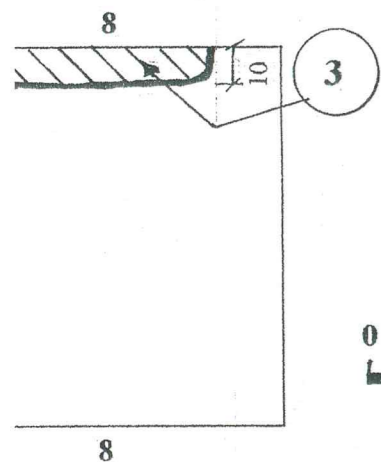
PJŪVIS Nr.3 M 1:20

RYTINIS ŠLAITAS

DABARTINIO TINKAVIMO APAČIA



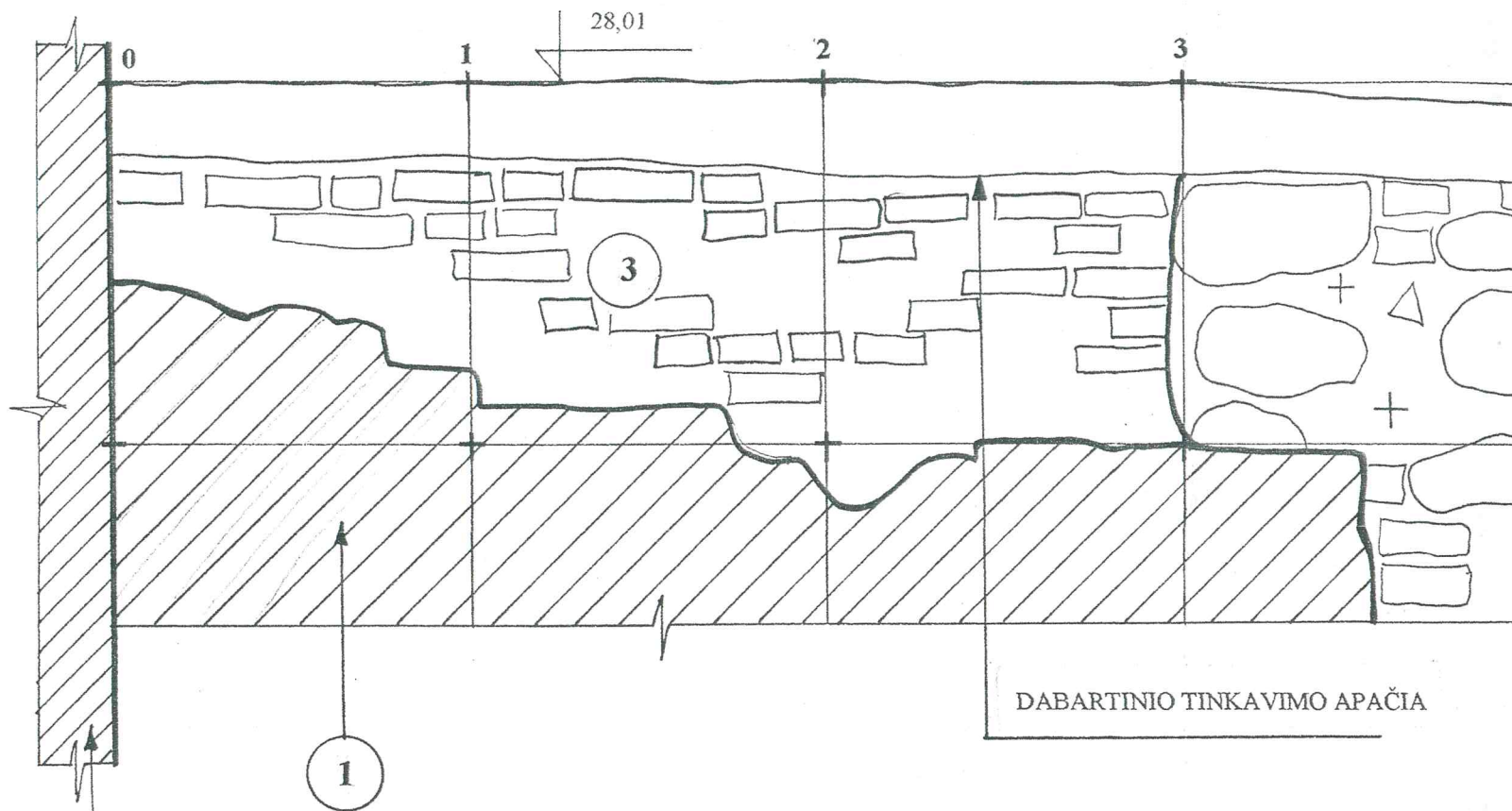
1:20



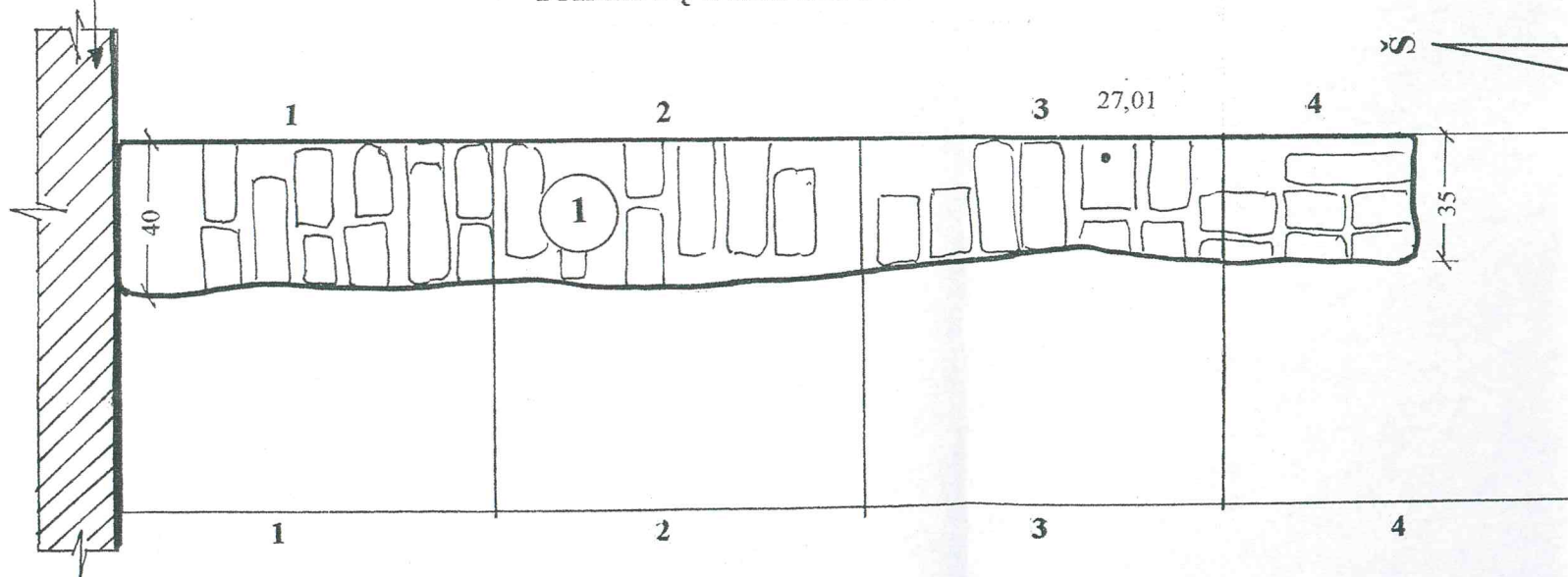
- |   |                           |   |                                    |
|---|---------------------------|---|------------------------------------|
| 1 | ŠVIESIAI PILKAS JUODŽEMIS | 1 | XVII a. (?) PASTATO PAMATAI        |
| 2 | MAIŠYTAS PRIĖSMĖLIS       | 2 | XVIII a. (?) PASTATO PAMATAI       |
| 3 | TAMSUS JUODŽEMIS          | 3 | XVIII a. (?) PASTATO PAMATAI       |
| 4 | MAIŠYTAS PRIĖSMĖLIS       | 4 | XVIII – XIXa. (?) PASTATO PAMATAI  |
| 5 | GRIUVENOS                 | 5 | XX a. PAMATAI                      |
|   |                           | 6 | BETONINĖS LAIPTINĖS Į RŪŠĮ PAMATAI |



AB PAMINKLŲ RESTAURAVIMO PROJEKTAVIMO INSTITUTAS KAUNAS 44279 RAGUVOS 5	MAIRONIO MUZIEJUS (1C2P) ROTUŠĖS A.13, KAUNO SEN.		
	ARCHEOLOGAS		ARCHEOLOGINIAI TYRIMAI
	D.BALČIŪNAS	<i>[Signature]</i>	PJŪVIS NR. 3 M 1:20

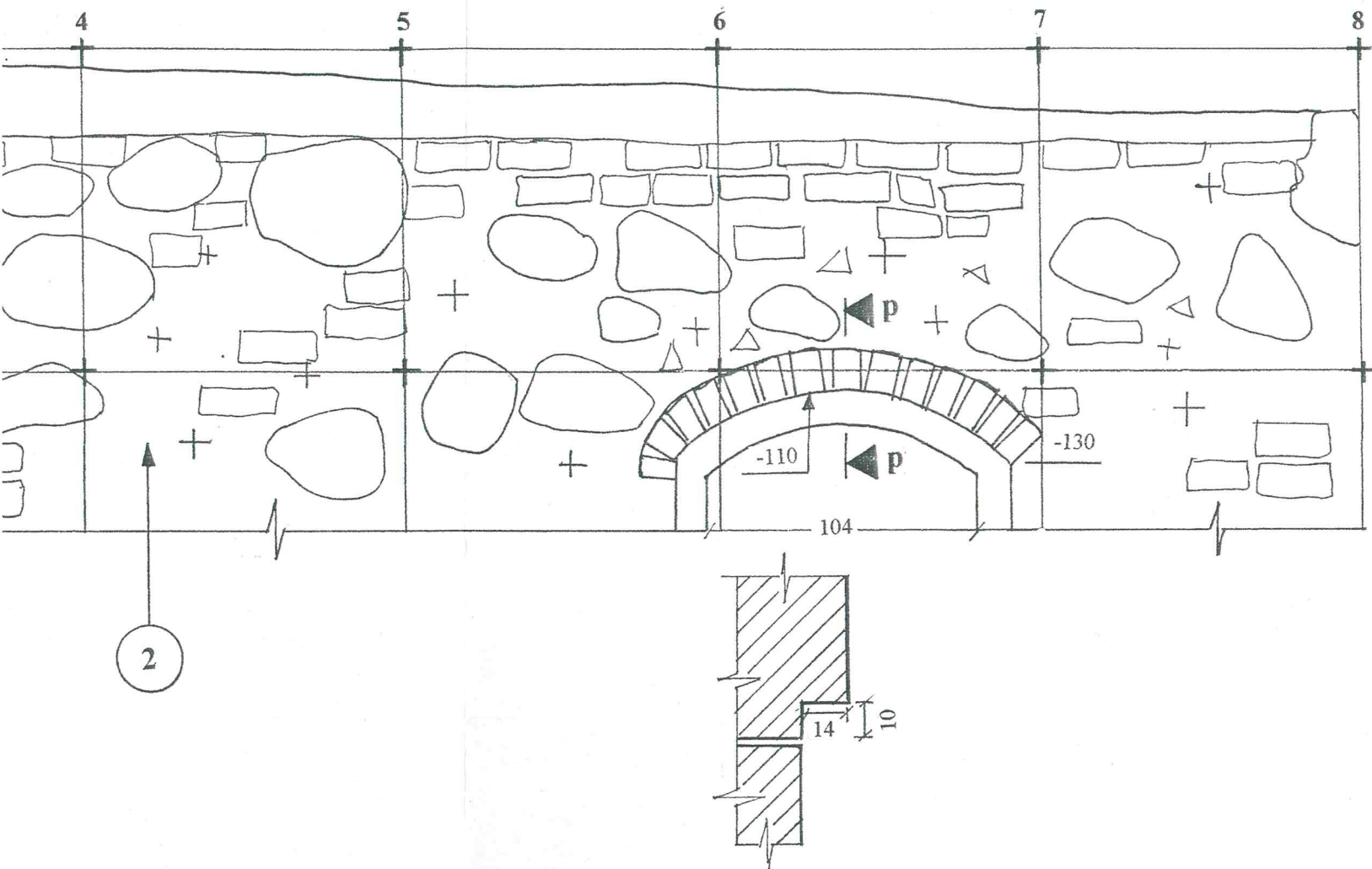


PAMATŲ PLANAS M 1:20



## PJŪVIS Nr.4 M 1:20

## RYTINIS ŠLAITAS



- 1 XVII a. (?) PASTATO PAMATAI
- 2 XVIII a. (?) PASTATO PAMATAI
- 3 XIX – XX a. MŪRAS
- 4 Š FLIGELIO P SIENOS PAMATAI

0 1 m

AB PAMINKLŲ  
RESTAURAVIMO  
PROJEKTAVIMO  
INSTITUTAS  
KAUNAS 44279  
RAGUVOS 5

MAIRONIO MUZIEJUS (1C2P) ROTUŠĖS A.13, KAUNO SEN.

ARCHEOLOGAS  
D.BALČIŪNAS

*D. Balčiūnas*

ARCHEOLOGINIAI TYRIMAI

PJŪVIS NR. 4 M 1:20

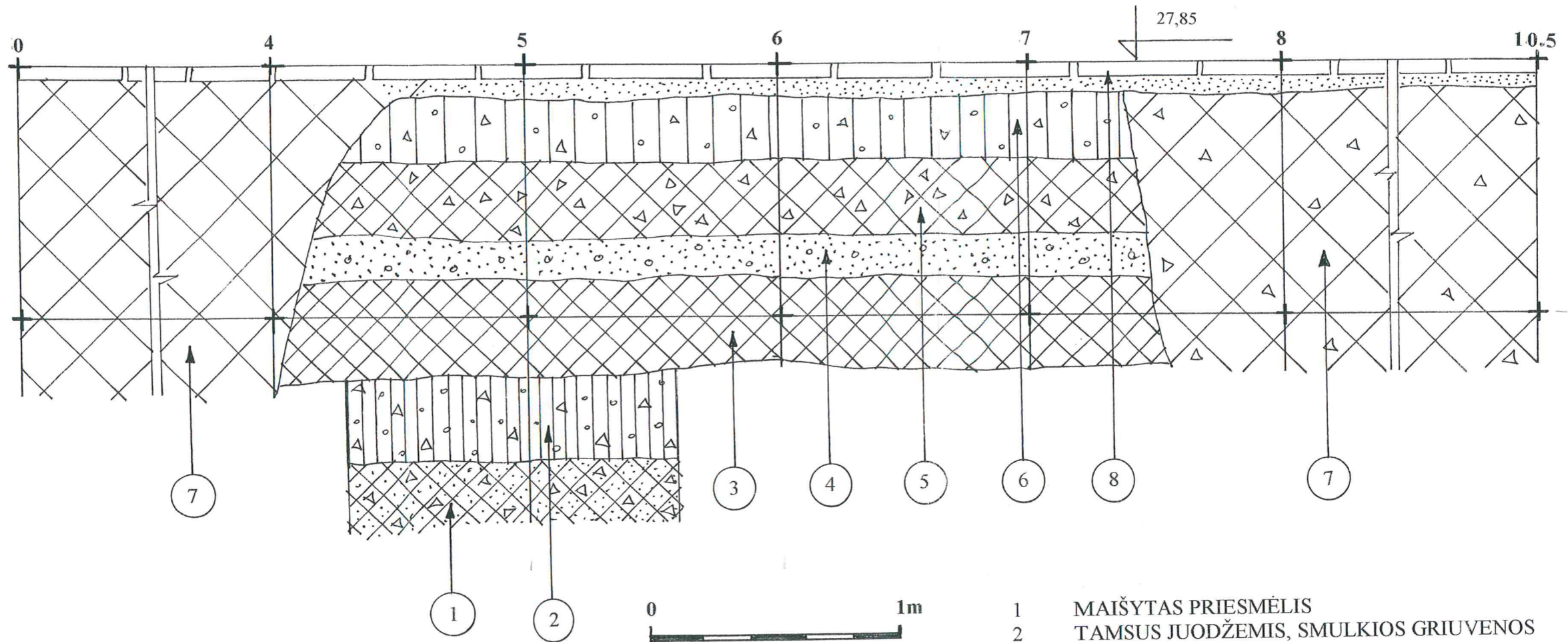
KAUNAS  
2012 M.

LAPŲ  
13

LAPAS  
5

### PJŪVIS Nr.5 M 1:20

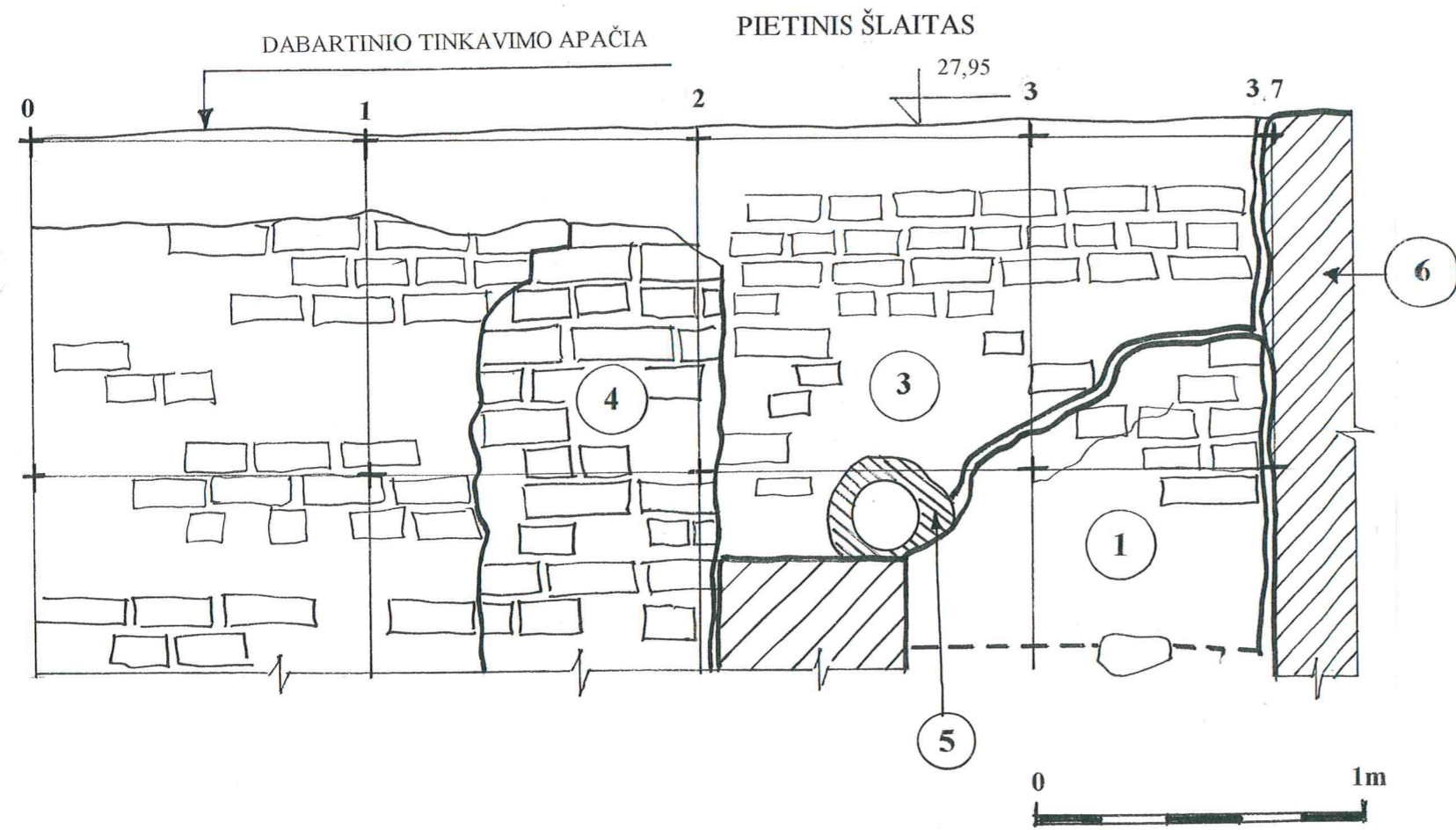
### VAKARINIS ŠLAITAS



- 1 MAIŠYTAS PRIESMĒLIS
- 2 TAMSUS JUODŽEMIS, SMULKIOS GRIUVENOS
- 3 RUSVAS PRIESMĒLIS
- 4 SMĒLIS SUS ŽVYRU
- 5 MAIŠYTAS PRIESMĒLIS, GRIUVENOS
- 6 PILKAS JUODŽEMIS, ŽVYRAS
- 7 XX a. PERKASIMAI
- 8 SMĒLIS, TRINKELĒS

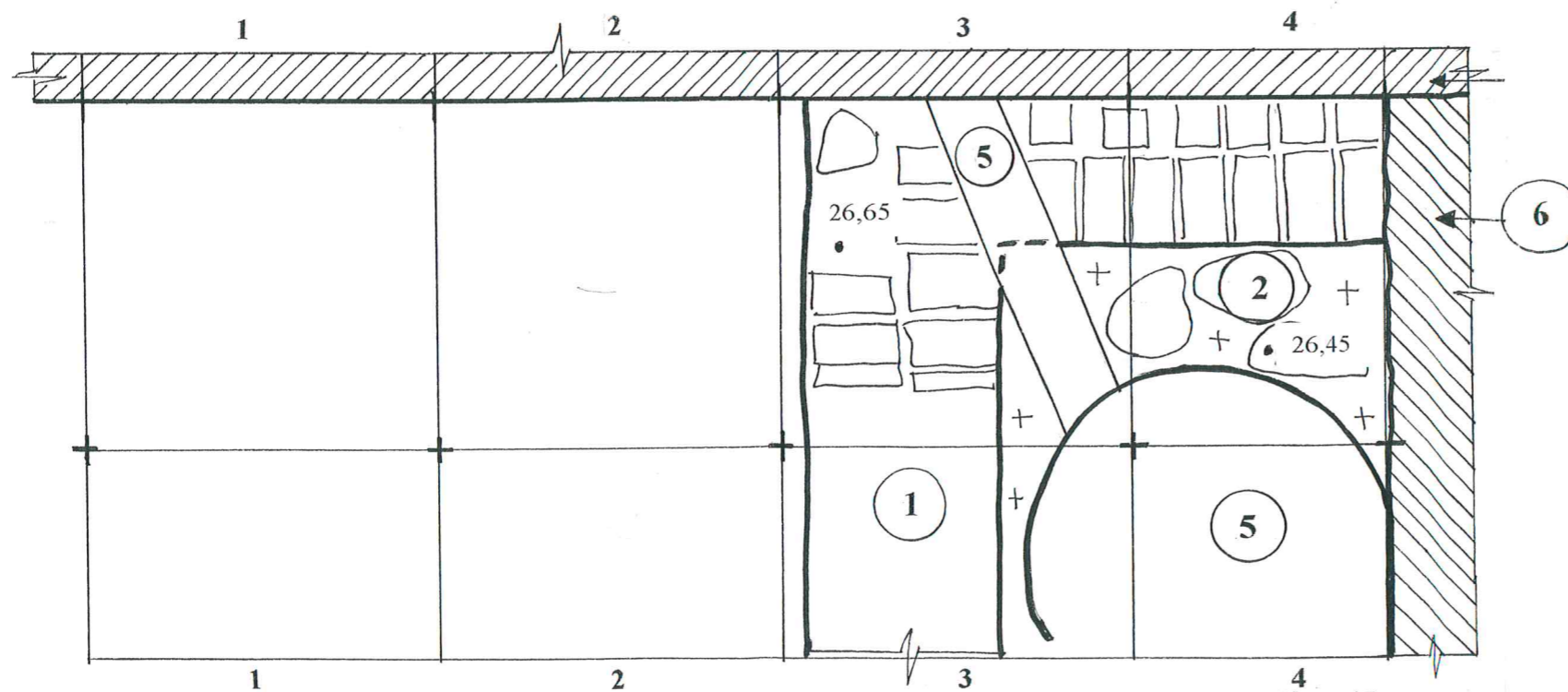
AB PAMINKLŲ RESTAURAVIMO PROJEKTAVIMO INSTITUTAS KAUNAS 44279 RAGUVOS 5	MAIRONIO MUZIEJUS (1C2P) ROTUŠĖS A.13, KAUNO SEN.		
	ARCHEOLOGAS		ARCHEOLOGINIAI TYRIMAI
	D.BALČIŪNAS	<i>[Signature]</i>	PJŪVIS NR. 5 M 1:20
			KAUNAS 2012 M.
		LAPŲ	LAPAS
		13	6

PJŪVIS Nr.6 M 1:20



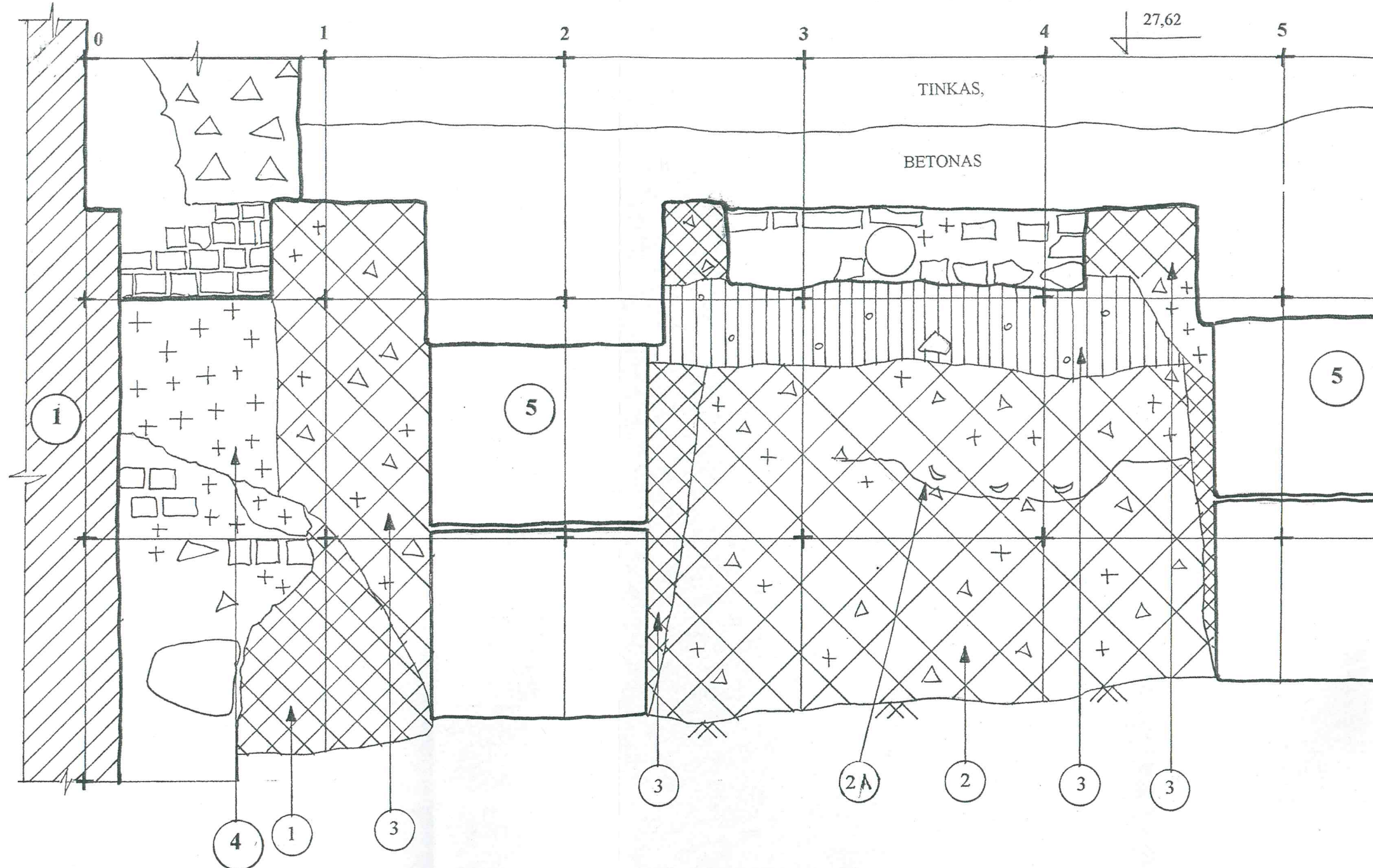
- 1 XVII – XVIII a. (?) PASTATO PAMATAI
- 2 AKMENŲ GRINDYS (?)
- 3 XVIII a. (?) PASTATO PAMATAI
- 4 XX a. MŪRAS
- 5 NUOTEKŲ ŠULINYS IR VAMZDIS
- 6 BETONINĖS LAIPTINĖS Į RŪŠĮ SIENELĖ

PAMATŲ PLANAS M 1:20



AB PAMINKLŲ RESTAURAVIMO PROJEKTAVIMO INSTITUTAS KAUNAS 44279 RAGUVOS 5	MAIRONIO MUZIEJUS (1C2P) ROTUŠĖS A.13, KAUNO SEN.			
	ARCHEOLOGAS		ARCHEOLOGINIAI TYRIMAI	
	D.BALČIŪNAS	<i>[Signature]</i>	PJŪVIS NR. 6 M 1:20	
			KAUNAS 2012 M.	LAPŲ
			13	7

ŠIAURINIS ŠLAITAS

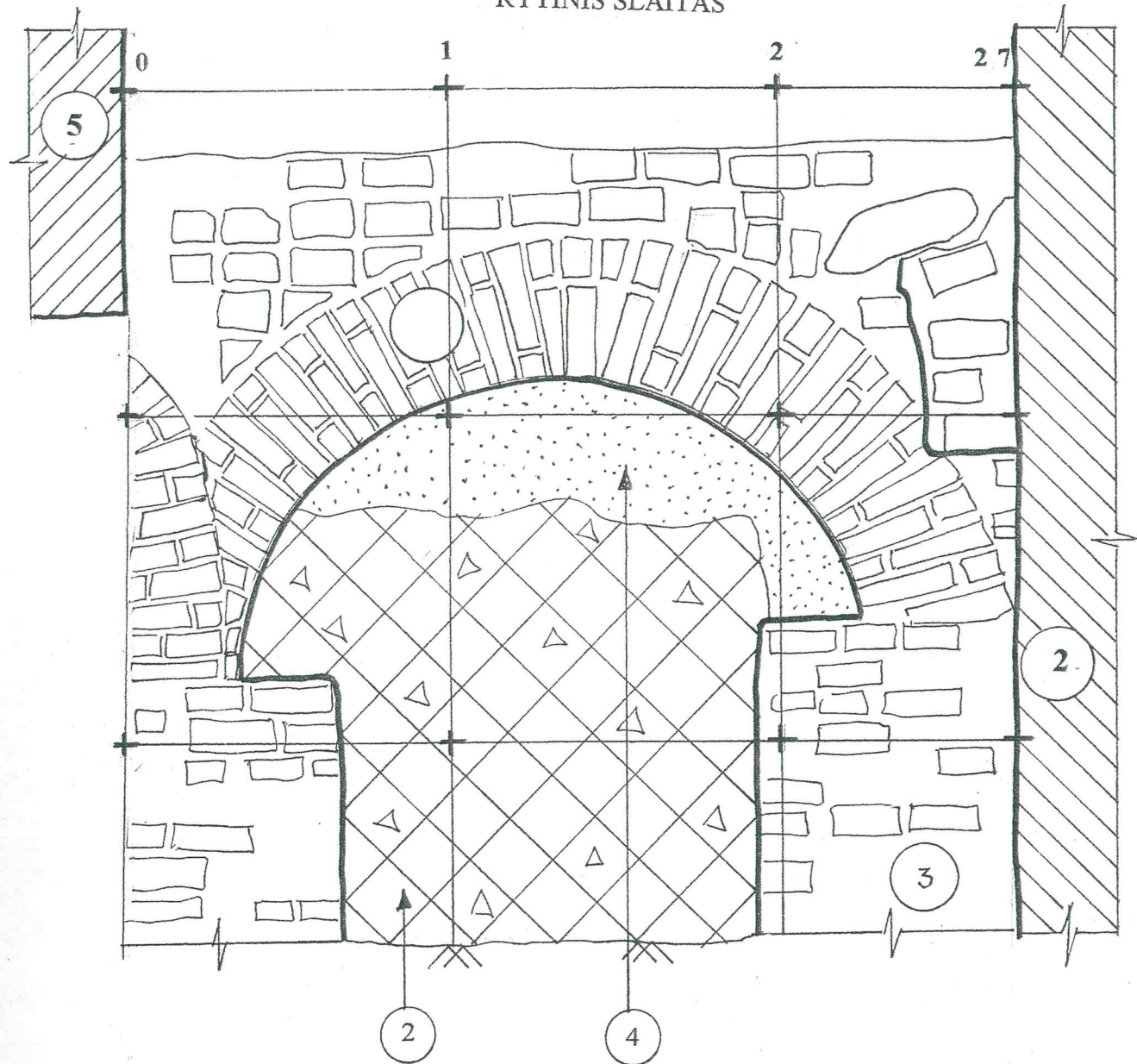
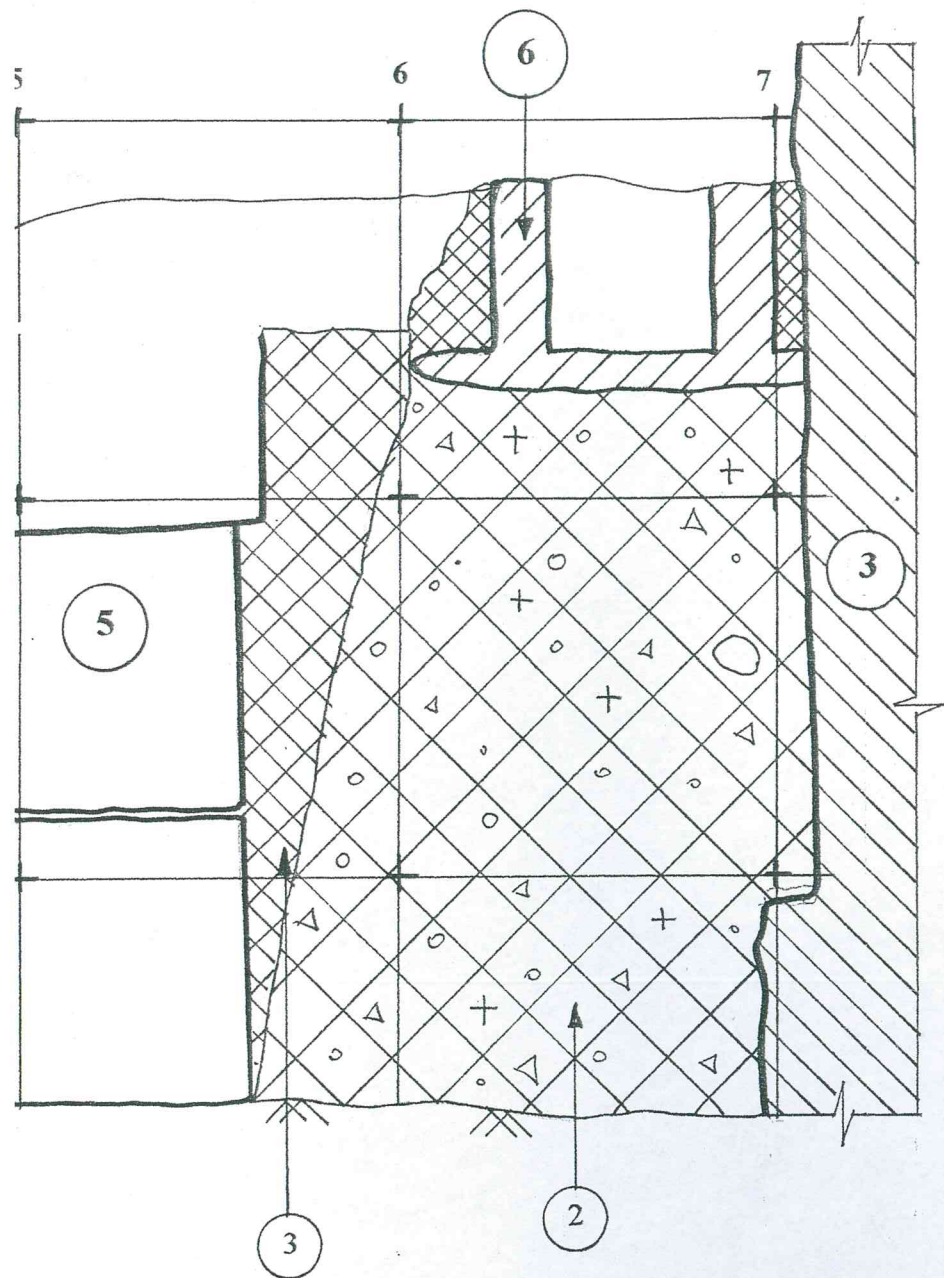


- |   |  |
|---|--|
| 1 | RŪSIO R SIENA!                           |
| 2 | XVIII a. (?) PASTATO PAMATAI             |
| 3 | ARKINIS RŪMŲ PAMATAS                     |
| 4 | KALKIŲ - PLYTŲ PAMATAS (LAIPTINĖ Į RŪSĮ) |
| 5 | BETONINĖS ATRAMOS PERTVARINEI SIENAI     |
| 6 | ŠILUMINIS KANALAS                        |

- |    |           |
|----|-----------|
| 1  | MAIŠYTAS  |
| 2  | RUSVAS P. |
| 2A | DUOBĖ SU  |
| 3  | PILKAS JU |
| 4  | SMĖLIS    |

PJŪVIS Nr.8 M 1:20

RYTINIS ŠLAITAS

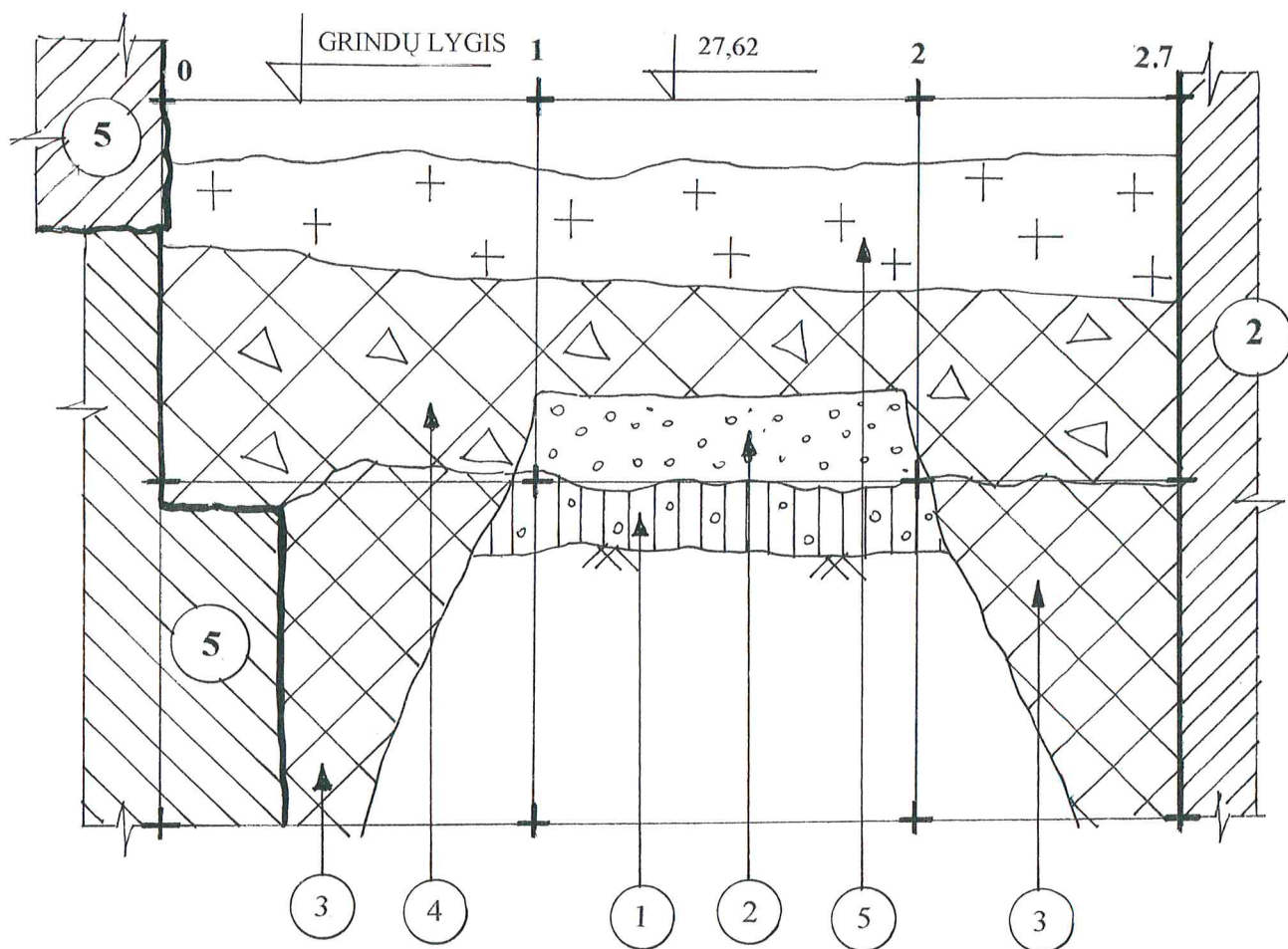


MAIŠYTAS PRIESMĒLIS  
 RUSVAS PRIESMĒLIS SU GRIUVENOMIS  
 DUOBĒ SU KERAMIKOS ŠUKĒMIS  
 PILKAS JUODŽEMIS, GRIUVENOS, XX a. PERKASIMAS  
 SMĒLIS

AB PAMINKLŲ RESTAURAVIMO PROJEKTAVIMO INSTITUTAS KAUNAS 44279 RAGUVOS 5	MAIRONIO MUZIEJUS (1C2P) ROTUŠĖS A.13, KAUNO SEN.		
	ARCHEOLOGAS D.BALČIŪNAS		ARCHEOLOGINIAI TYRIMAI
	PJŪVIS NR. 7 M 1:20 PJŪVIS NR. 8 M 1:20		KAUNAS 2012 M.
			LAPŲ 13

PJŪVIS Nr.9 M 1:20

RYTINIS ŠLAITAS



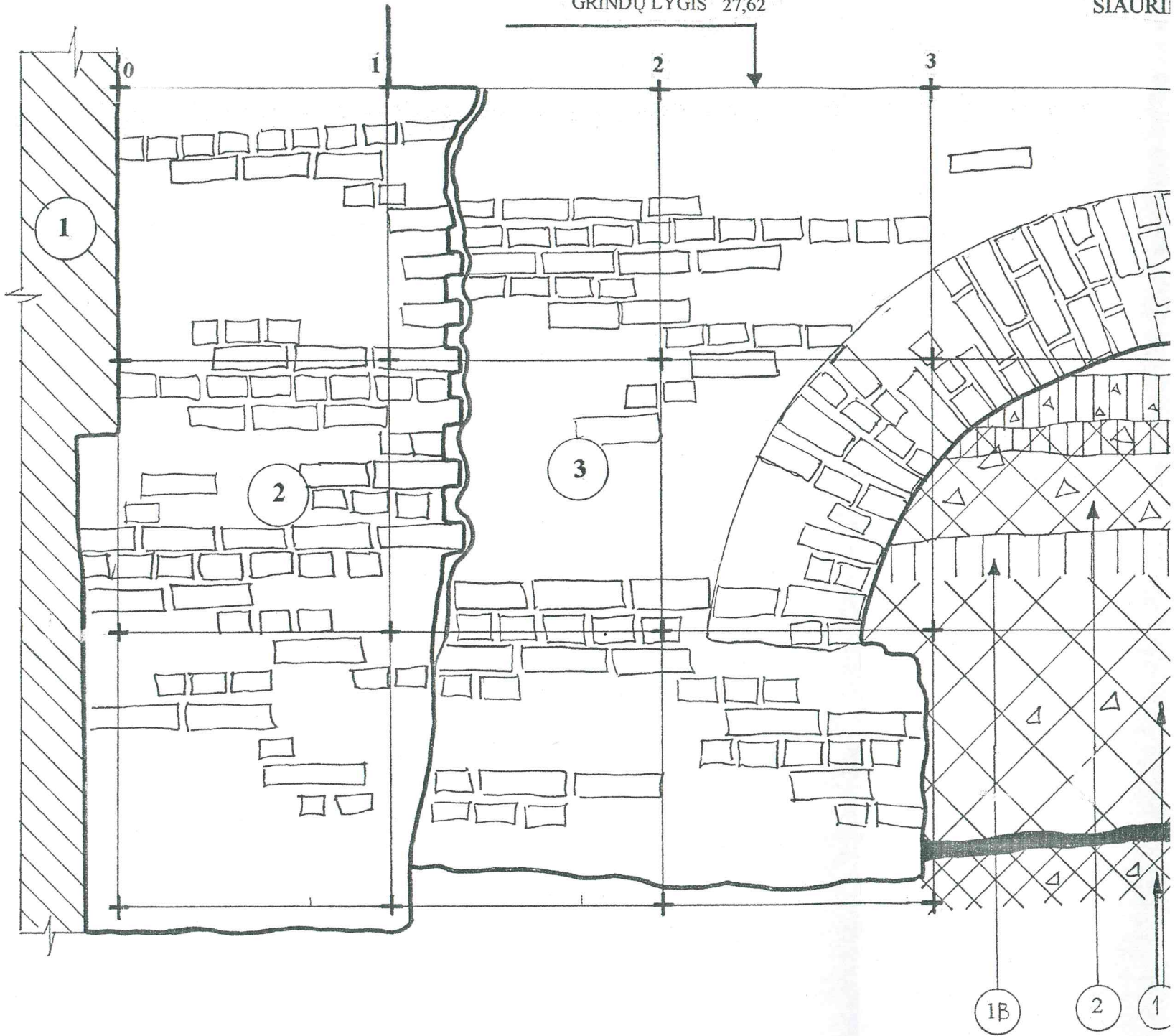
- 2 XVIII a. (?) PASTATO PAMATAI
- 5 BETONINĖS ATRAMOS PERTVARINEI SIENAI
- 1 TAMSUS JUODŽEMIS SU ŽVYRU
- 2 ŠVIESUS ŽVYRAS
- 3 MAIŠYTA ŽEMĖ
- 4 MAIŠYTA ŽEMĖ SU GRIUVENOMIS
- 5 KALKIŲ SKIEDINIO TRUPINIAI



AB PAMINKLŲ RESTAURAVIMO PROJEKTAVIMO INSTITUTAS KAUNAS 44279 RAGUVOS 5	MAIRONIO MUZIEJUS (1C2P) ROTUŠĖS A.13, KAUNO SEN.			
	ARCHEOLOGAS		ARCHEOLOGINIAI TYRIMAI	KAUNAS 2012 M.
	D.BALČIŪNAS		PJŪVIS NR. 9 M 1:20	LAPŲ 13
				LAPAS 9

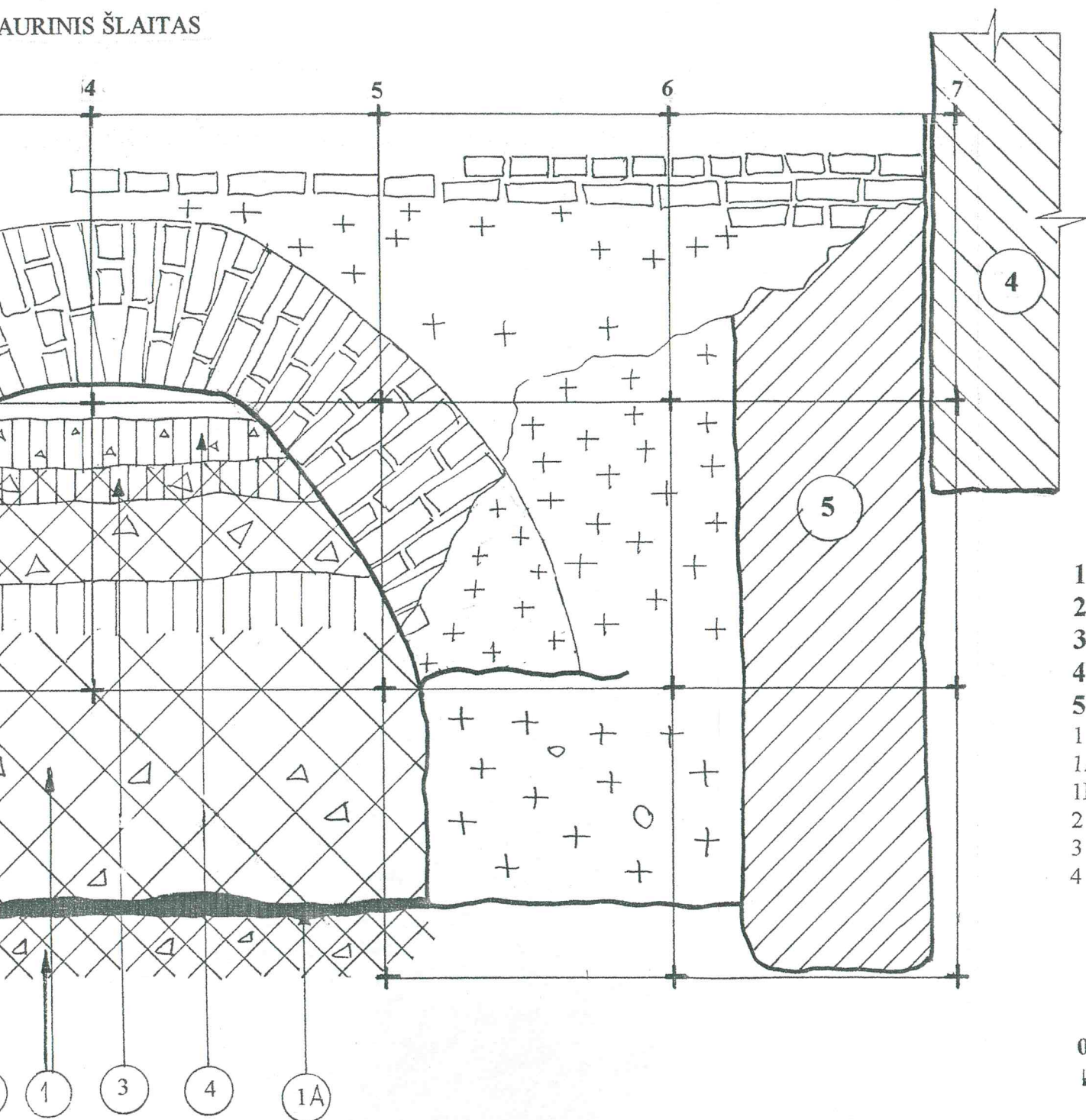


GRINDŲ LYGIS 27,62



ŪVIS Nr.10 M 1:20

AURINIS ŠLAITAS



- 1 RŪSIO R SIENA
- 2 XVII – XVIII a. PASTATO PAMATAI
- 3 RŪMŲ ARKINIS Š SIENOS PAMATAS
- 4 RŪMŲ ARKINIS R SIENOS PAMATAS
- 5 PAMATŲ IŠPLATINIMAS (?)
- 1 MAIŠYTA RUSVAI PILKA ŽEMĖ
- 1A DEGĖSIAI
- 1B PILKAS JUODŽEMIS
- 2 MAIŠYTA ŽEMĖ, GRIUVENOS
- 3 PILKA MAIŠYTA ŽEMĖ
- 4 PILKAS JUODŽEMIS SU ŽVYRU

0 1 m

AB PAMINKLŲ  
RESTAURAVIMO  
PROJEKTAVIMO  
INSTITUTAS  
KAUNAS 44279  
RAGUVOS 5

MAIRONIO MUZIEJUS (1C2P) ROTUŠĖS A.13, KAUNO SEN.

ARCHEOLOGAS  
D.BALČIŪNAS

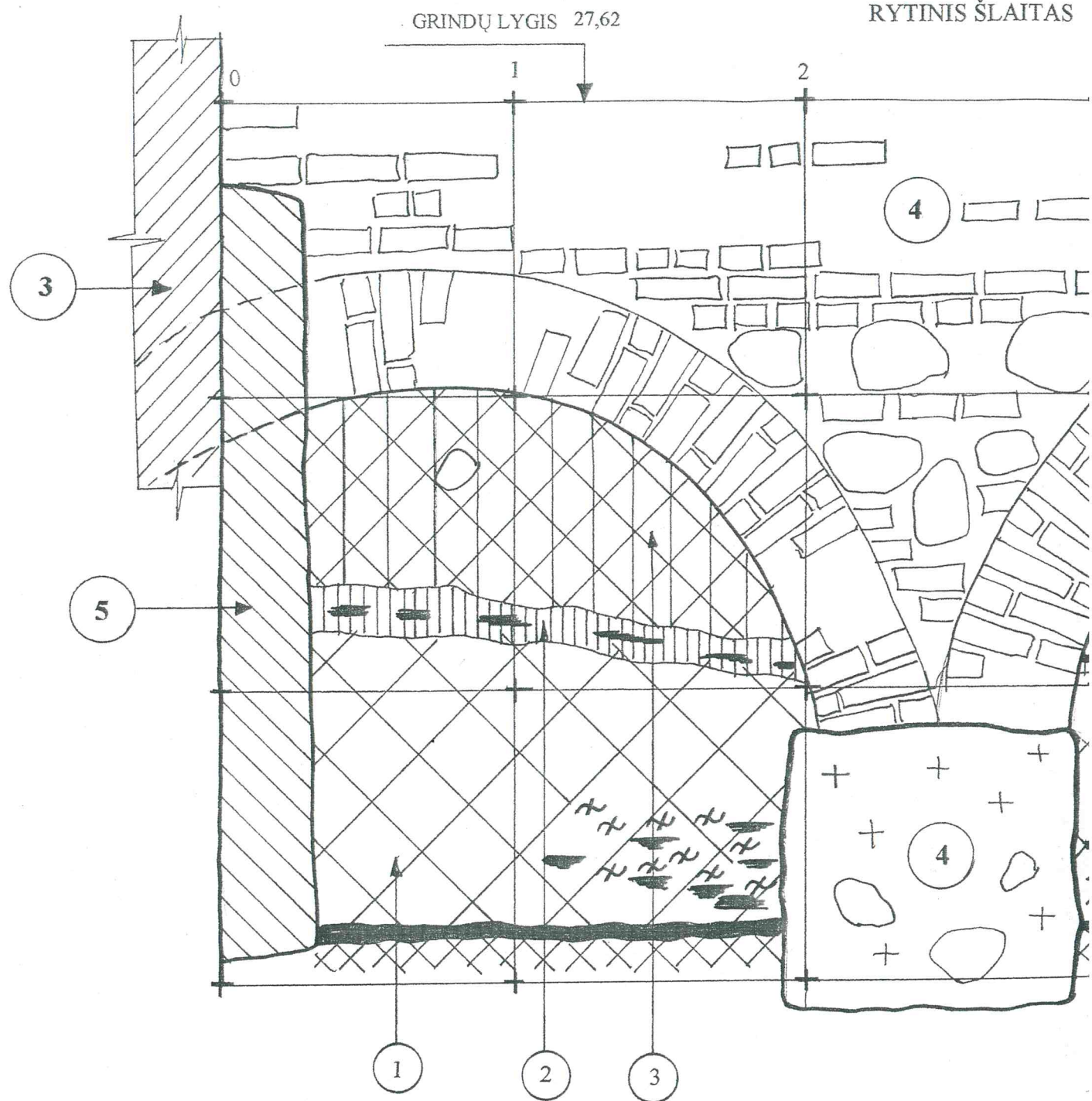
*D. Balčiūnas*

ARCHEOLOGINIAI TYRIMAI

PJŪVIS NR. 10 M 1:20

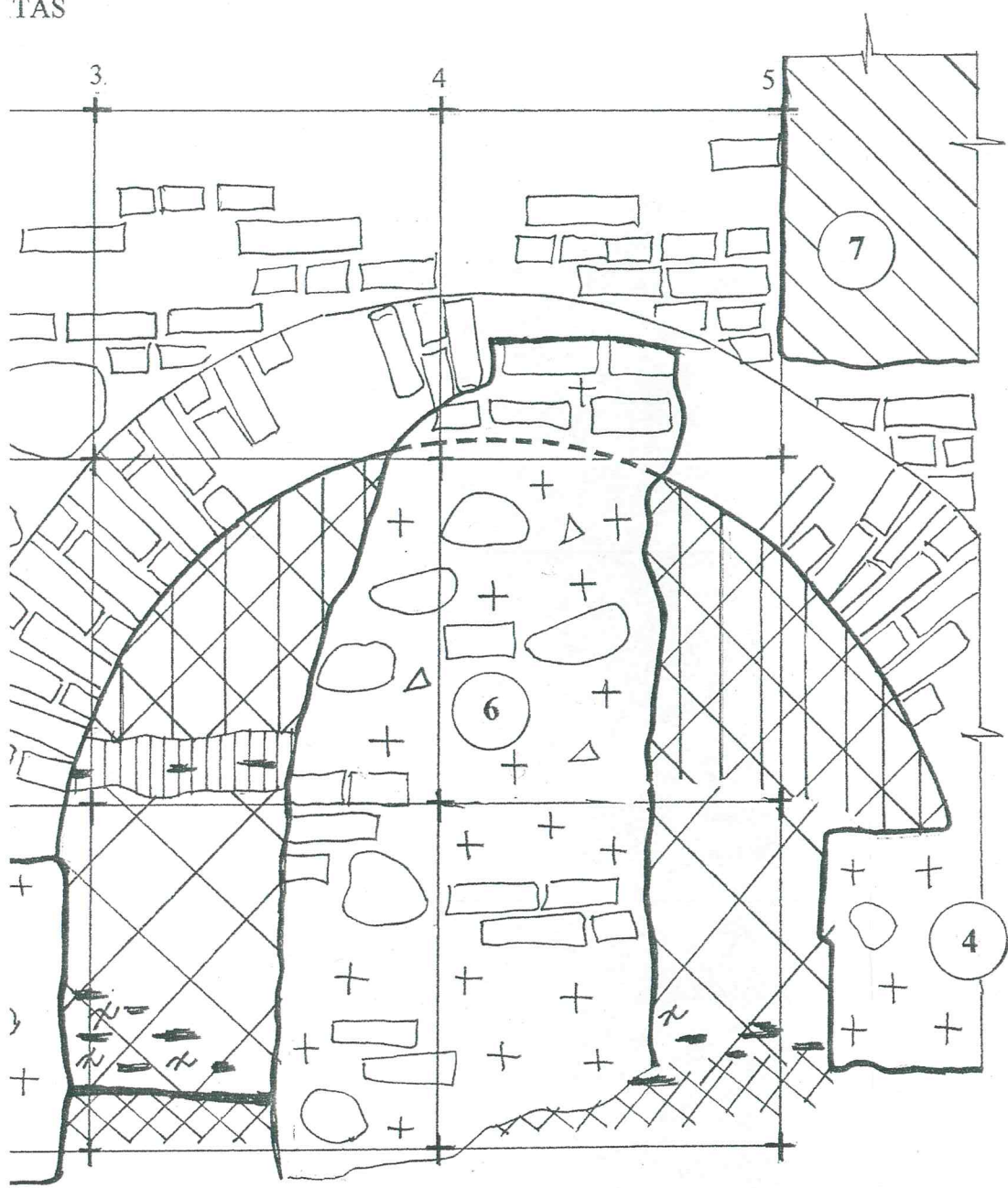
KAUNAS  
2012 M.

LAPŲ	LAPAS
13	10

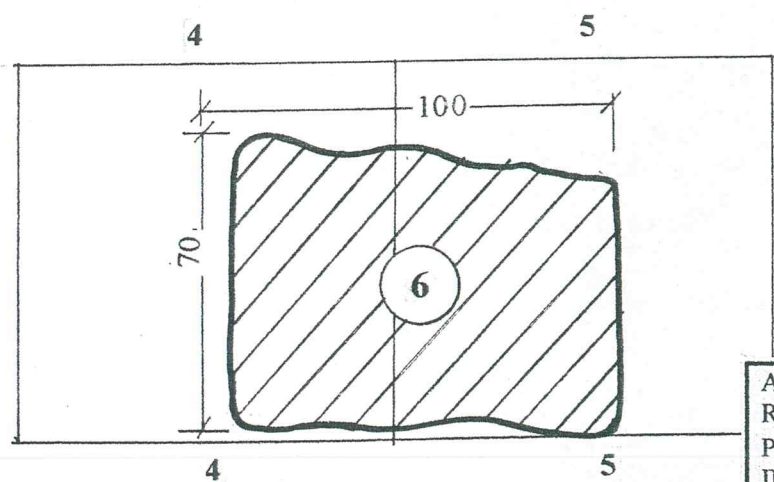



M 1:20

TAS



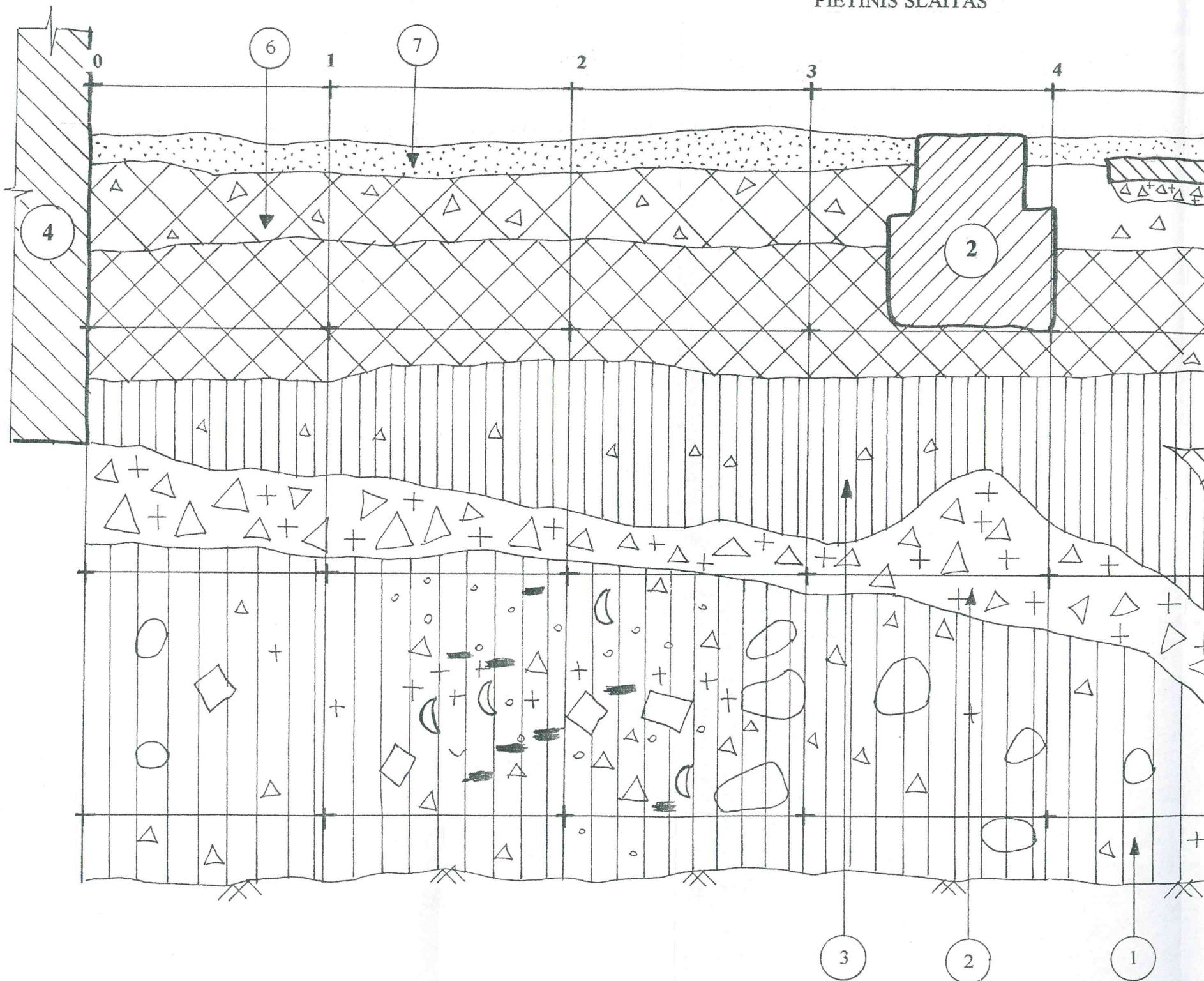
- 3 RŪMŲ ARKINIS Š SIENOS PAMATAS
- 4 RŪMŲ ARKINIS R SIENOS PAMATAS
- 5 PAMATŲ IŠPLATINIMAS (?)
- 6 ATRAMA (?)
- 7 PERTVARINĖ SIENA
- 1 PILKAI RUSVA ŽEMĖ, DEGĖSIAI, MOLIS, DEGĖS MOLIS
- 2 TAMSESNIS JUODŽEMIS, DEGĖSIAI
- 3 MAIŠYTA PILKA ŽEMĖ

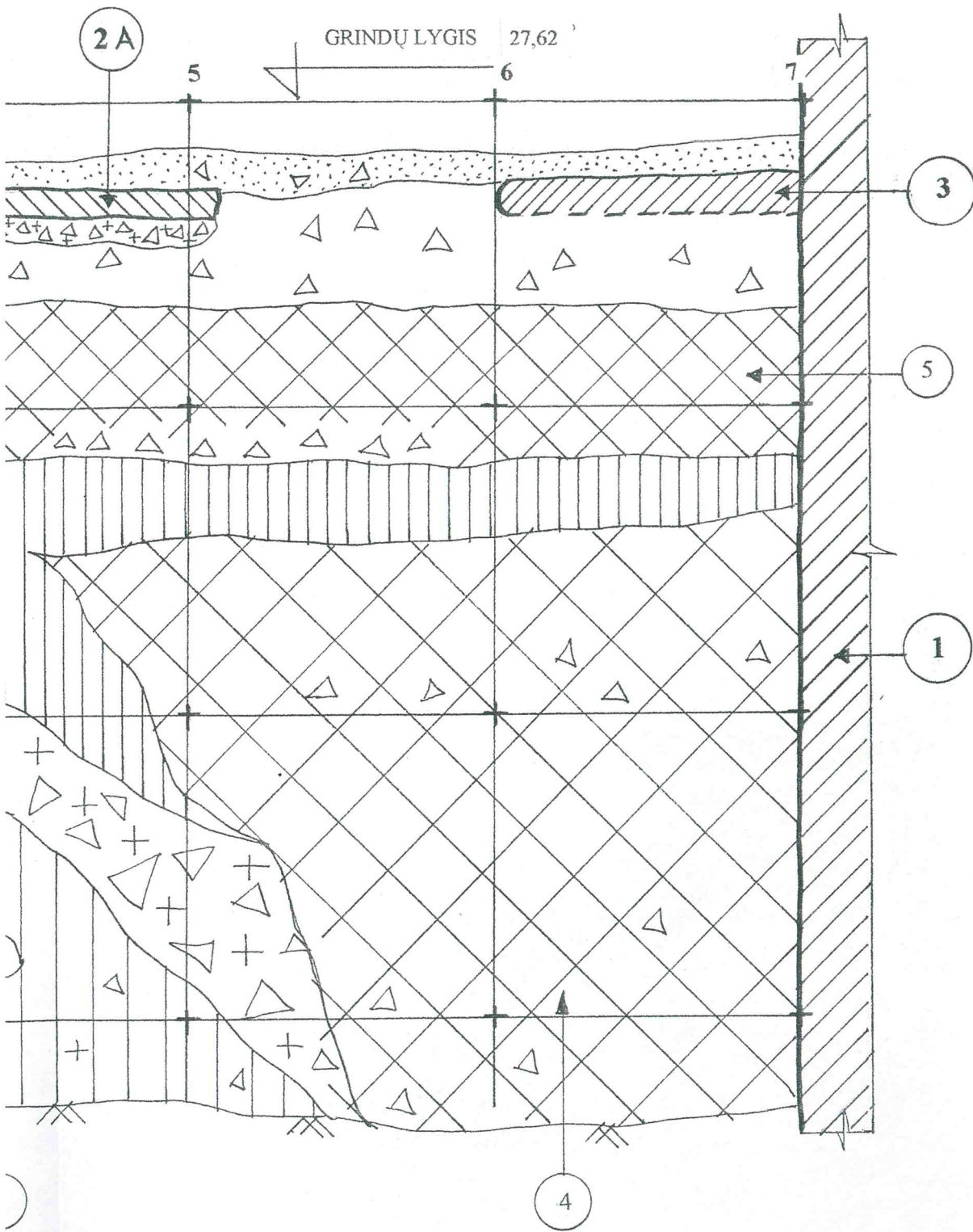


AB PAMINKLŲ RESTAURAVIMO PROJEKTAVIMO INSTITUTAS KAUNAS 44279 RAGUVOS 5		MAIRONIO MUZIEJUS (1C2P) ROTUŠĖS A.13, KAUNO SEN.		
		ARCHEOLOGAS D.BALČIŪNAS		ARCHEOLOGINIAI TYRIMAI PJŪVIS NR. 11 M 1:20

PJŪVIS Nr.12 M 1:20

PIETINIS ŠLAITAS

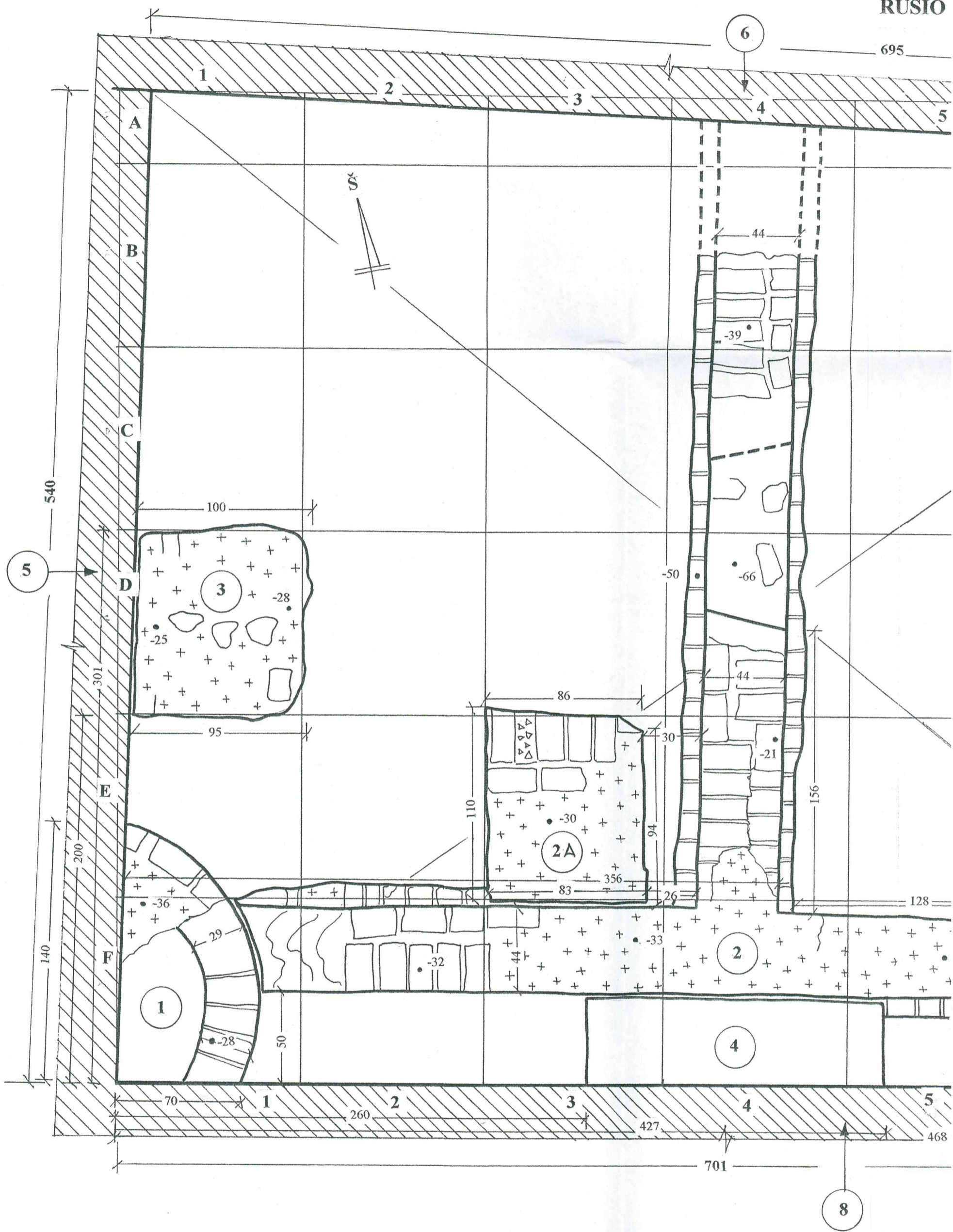




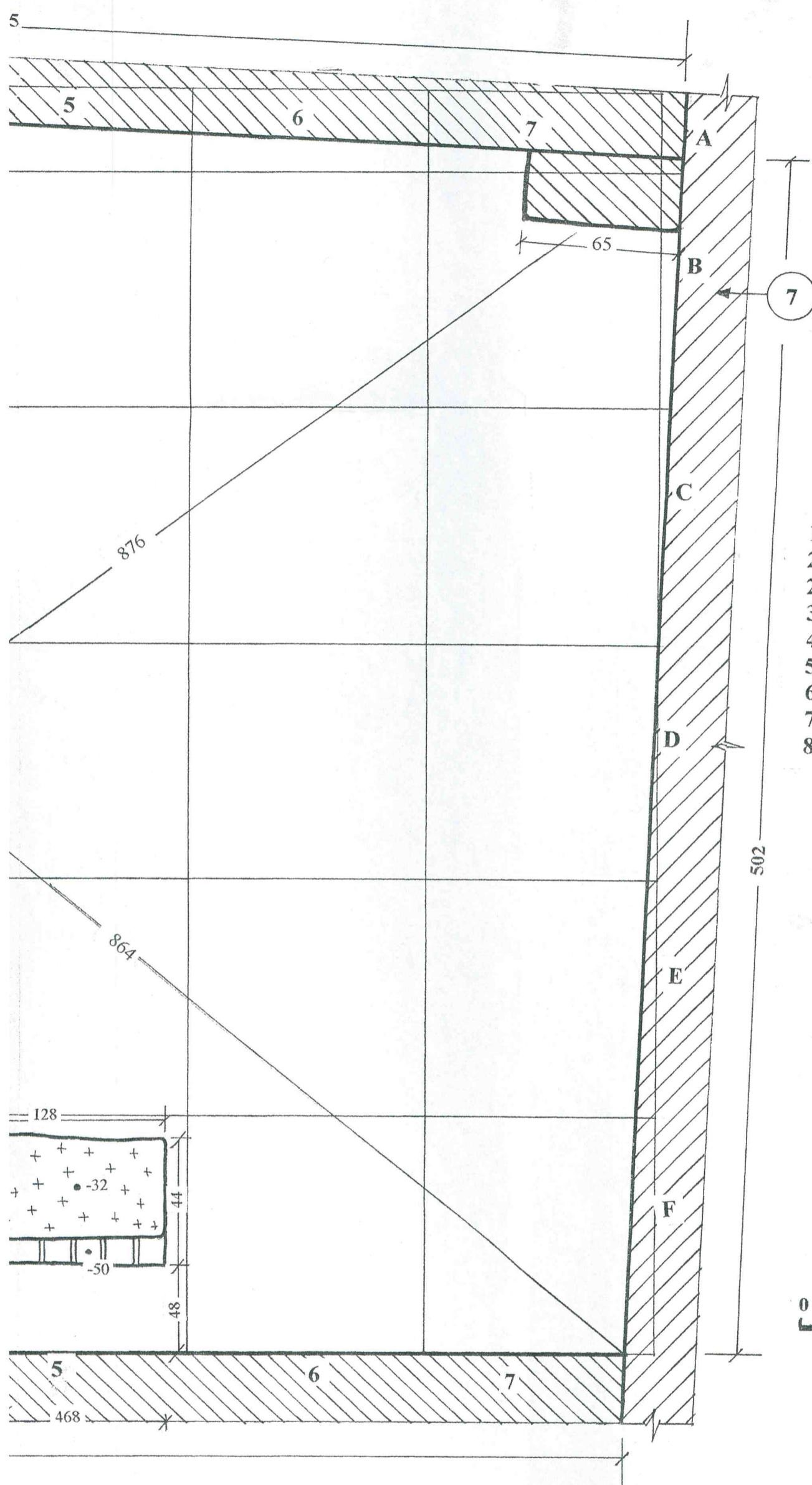
- 1 RŪSIO R SIENA
- 2 XVIII a. PASTATO PERTVARINĖ SIENA
- 2A KROSNIES PAMATAS (?)
- 3 RŪMŲ KROSNIES PAMATAS (?)
- 4 RŪMŲ ARKINIS R SIENOS PAMATAS
- 1 PILKAI RUSVA ŽEMĖ, DEGĖSIAI, MOLIS, DEGĖS MOLIS, GRINDŲ PLYTELĖS, AKMENYS
- 2 GRIUVENOS, KALKIŲ SKIEDINYS
- 3 PILKA MAIŠYTA ŽEMĖ, GRIUVENOS
- 4 RUSVA MAIŠYTA ŽEMĖ, GRIUVENOS
- 5 MAIŠYTAS PRIESMĖLIS, GRIUVENOS
- 6 RUDA MAIŠYTA ŽEMĖ
- 7 SMĖLIS



AB PAMINKLŲ RESTAURAVIMO PROJEKTAVIMO INSTITUTAS KAUNAS 44279 RAGUVOS 5	MAIRONIO MUZIEJUS (1C2P) ROTUŠĖS A.13, KAUNO SEN.			
	ARCHEOLOGAS D.BALČIŪNAS		ARCHEOLOGINIAI TYRIMAI	KAUNAS 2012 M.
			PJŪVIS NR. 12 M 1:20	LAPŲ 13
				LAPAS 12



ŪSIO II PATALPOS IR ATKASTŲ PAMATŲ PLANAS M : 20

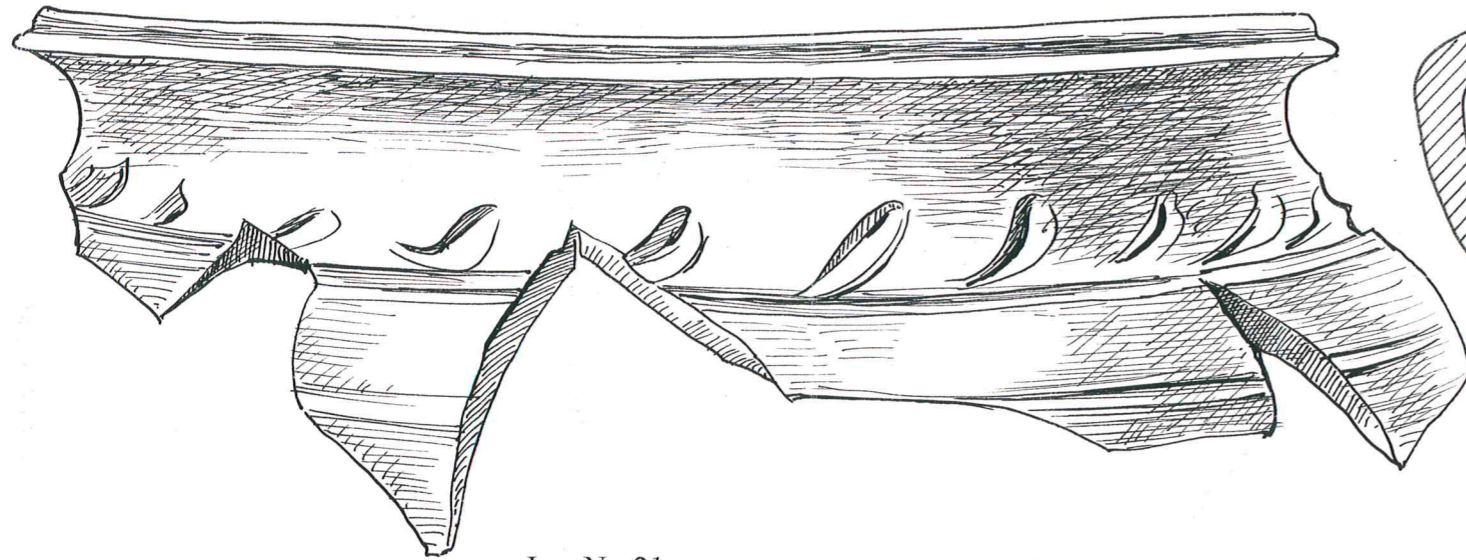


- 1 SRAIGTINĖ LAIPTINĖ Į ESAMĄ RŪŠĮ
- 2 XVIII a. PASTATO PERTVARINĖ SIENA
- 2A KROSNIES PAMATAS (?)
- 3 RŪMŲ KROSNIES PAMATAS (?)
- 4 RESTAURACINIS MŪRAS (?)
- 5 ESAMO RŪSIO R SIENA
- 6 RŪMŲ Š SIENA
- 7 RŪMŲ R SIENA
- 8 NAUJA PERTVARINĖ SIENA

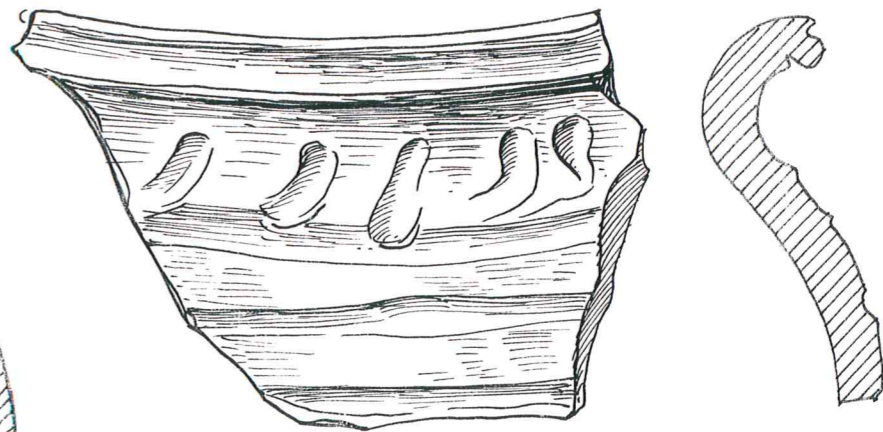
64

AB PAMINKLŲ RESTAURAVIMO PROJEKTAVIMO INSTITUTAS KAUNAS 44279 RAGUVOS 5	MAIRONIO MUZIEJUS (1C2P) ROTUŠĖS A.13, KAUNO SEN.			
	ARCHEOLOGAS D.BALČIŪNAS		ARCHEOLOGINIAI TYRIMAI	KAUNAS 2012 M.
	RŪSIO II PATALPOS IR ATKASTŲ PAMATŲ PLANAS M 1:20		LAPŲ 13	LAPAS 13

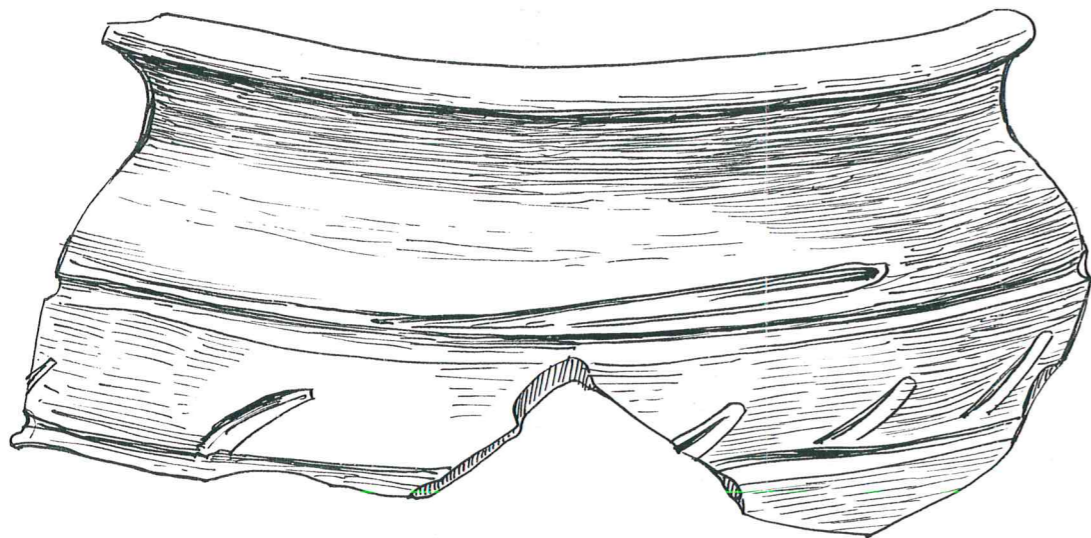





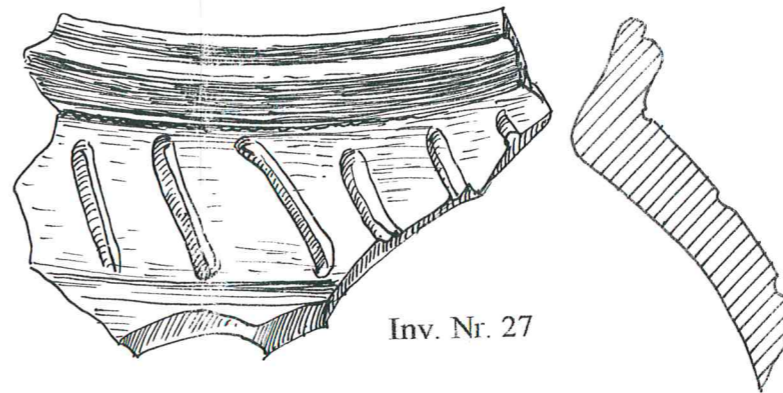
Inv. Nr. 21



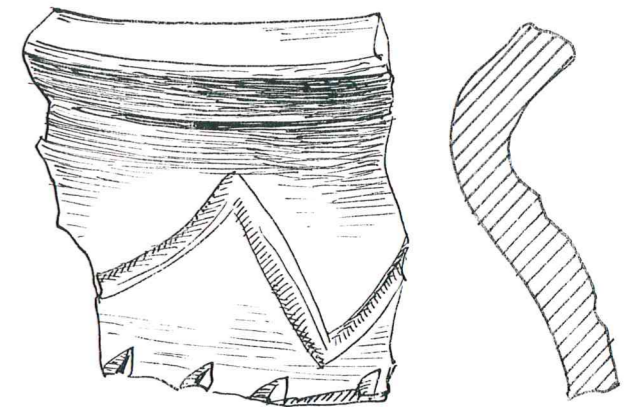
Inv. Nr. 25



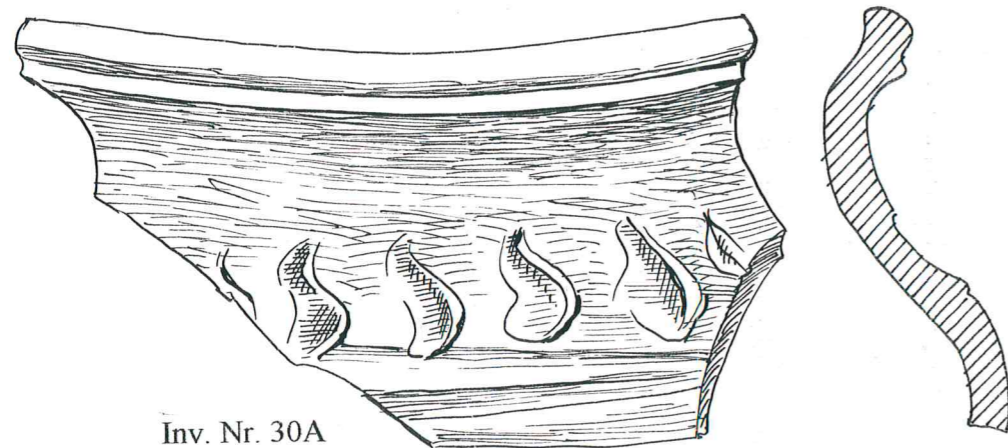
Inv. Nr. 31



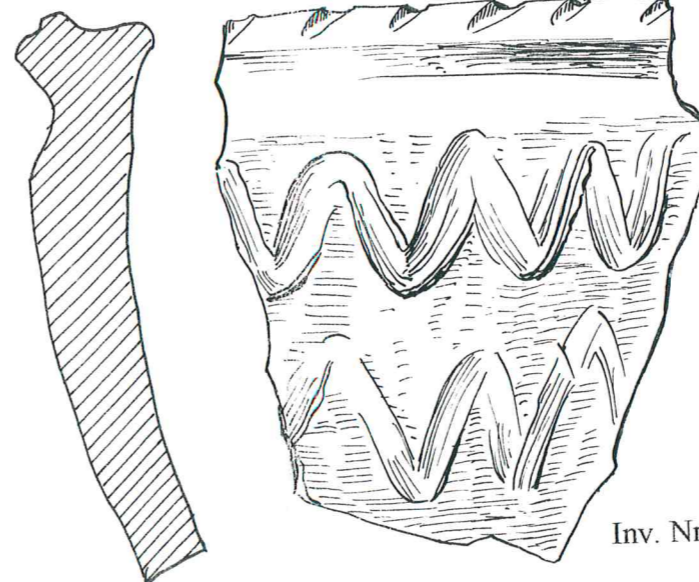
Inv. Nr. 27



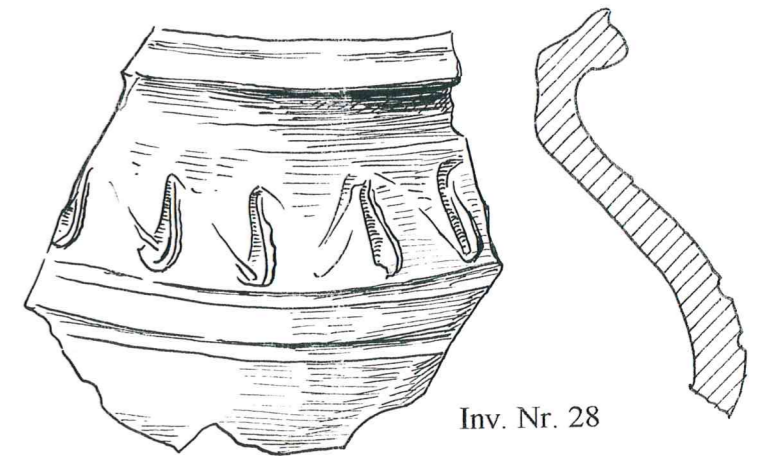
Inv. Nr. 29



Inv. Nr. 30A



Inv. Nr. 62




Inv. Nr. 28

Maironio muziejus (IC2P) Rotušės a.13, Kauno sen.			Kaunas 2012		
Piešė	<i>[Signature]</i>	Archeologiniai tyrimai		Lapų	Lapas
V.Trečiokienė		Tradicinės keramikos puodų pakraščių šukės		16	1



Inv. Nr. 5



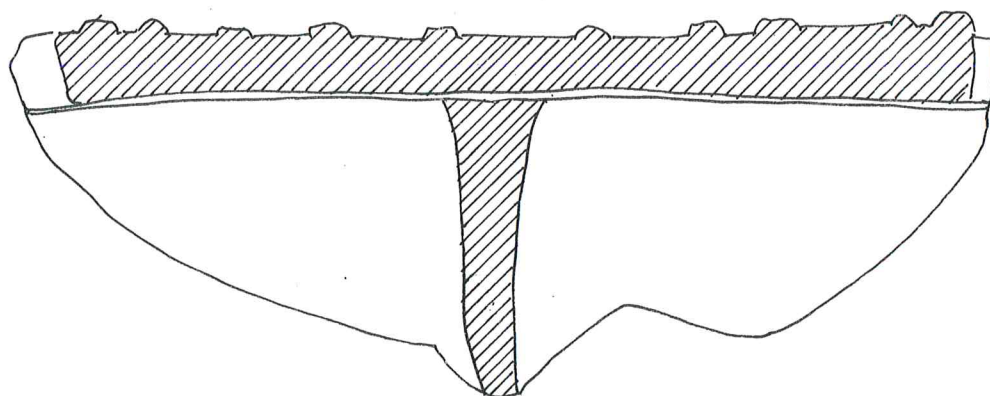
Inv.Nr. 7



Maironio muziejus (1C2P) Rotušės a. 13, Kauno sen.		Kaunas 2012	
Piešė	<i>[Signature]</i>	Archeologiniai tyrimai	
V. Trečiokienė		Lapų	Lapas
		16	2
		Plokštinių coklių rekonstrukcijos inv.5, 7	



Inv. Nr. 8



0 5m

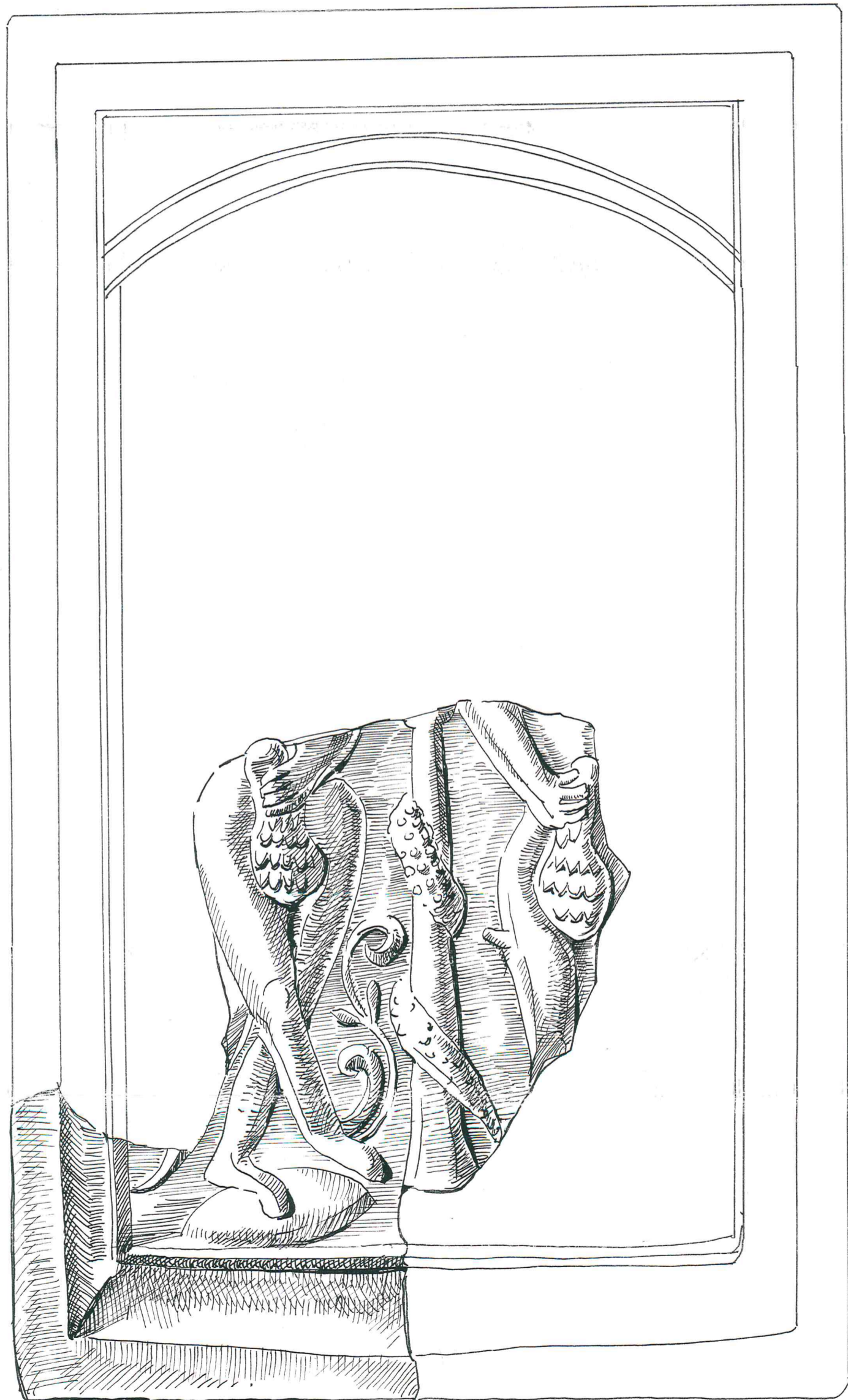
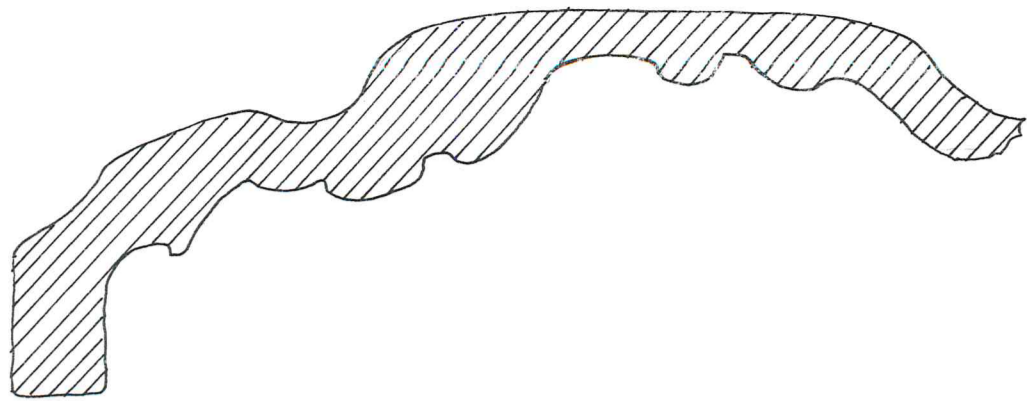
Maironio muziejus (1C2P) Rotušės a.13, Kauno sen.			Kaunas 2012	
Piešė	<i>[Signature]</i>	Archeologiniai tyrimai	Lapų	Lapas
V.Trečiokienė		Koklis – karūnėlė inv.8	16	3



Inv. Nr. 274

0 3 cm


Maironio muziejus (1C2P) Rotušės a. 13, Kauno sen.		Kaunas 2012	
Piešė	<i>V. Trečiokienė</i>	Archeologiniai tyrimai	Lapų Lapas
V. Trečiokienė		Lovinio koklio rekonstrukcija inv. 274	16 4



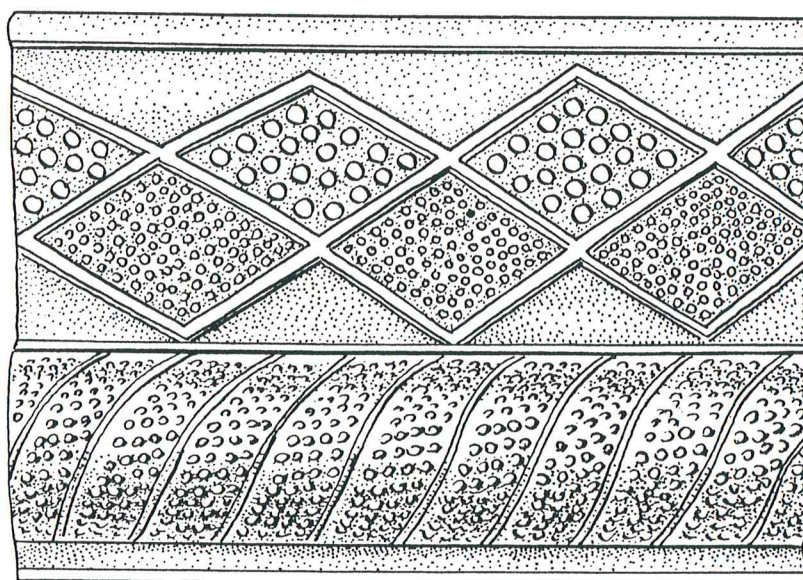
Inv. Nr. 275

0 3 cm

Maironio muziejus (1C2P) Rotušės a. 13, Kauno sen.			Kaunas 2012	
Piešė	<i>V. Trečiokienė</i>	Archeologiniai tyrimai	Lapų	Lapas
V. Trečiokienė		Lovinio koklio fragmentas inv.275	16	5



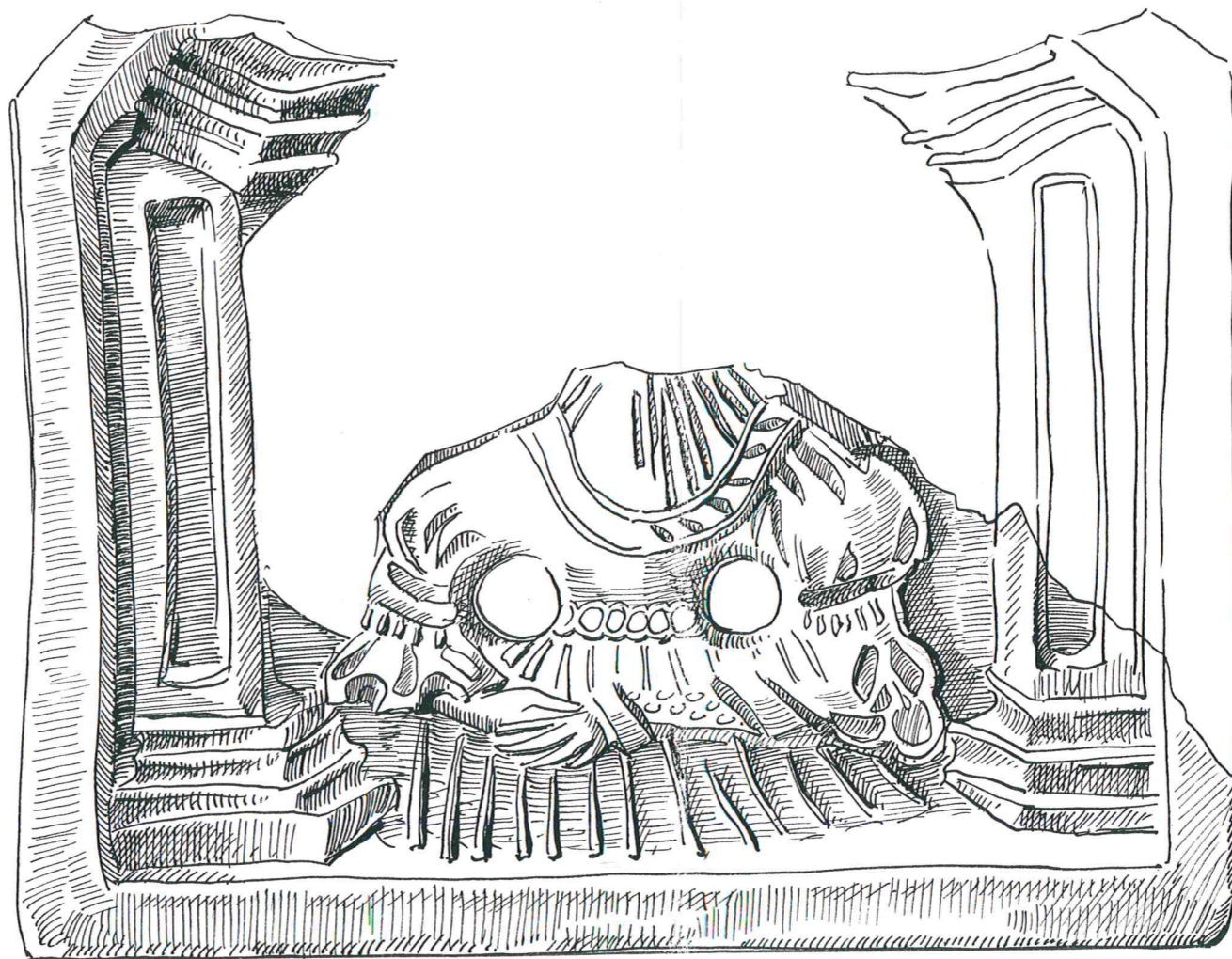
Inv. Nr. 281



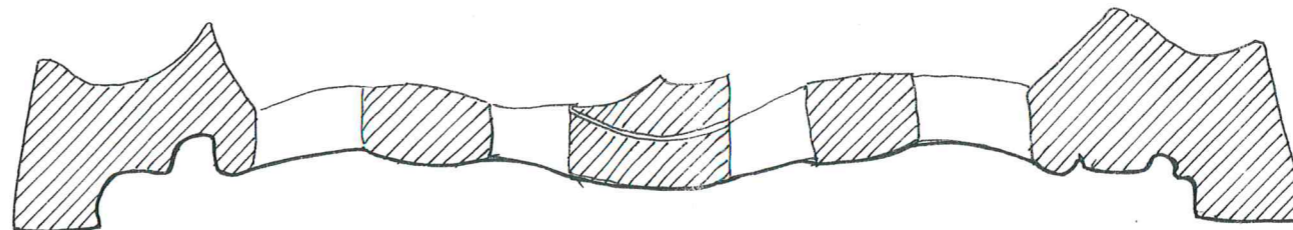
Inv. Nr. 282-289

0 5 cm

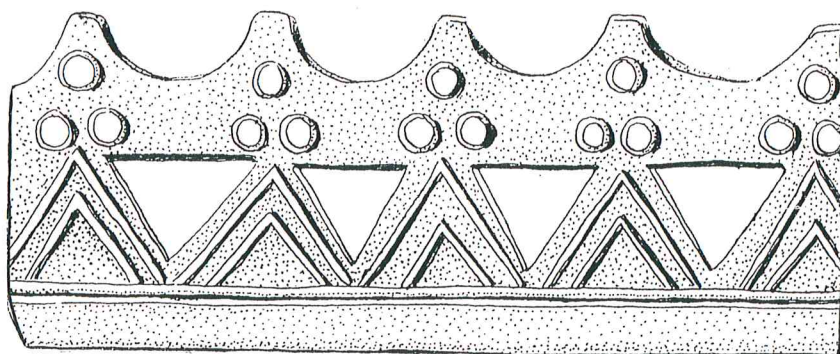
Maironio muziejus (1C2P) Rotušės a. 13, Kauno sen.		Kaunas 2012	
Piešė	<i>[Signature]</i>	Archeologiniai tyrimai	
V. Trečiokienė		Karnizinių koklių rekonstrukcijos inv. 281, 282-289	Lapų 16 Lapas 6




Inv. Nr. 291, 292



Maironio muziejus (IC2P) Rotušės a.13, Kauno sen.			Kaunas 2012	
Piešė	<i>[Signature]</i>	Archeologiniai tyrimai	Lapų	Lapas
V.Trečiokienė		Koklio - karūnėlės fragmentas inv.291-292	16	7



Inv. Nr. 293

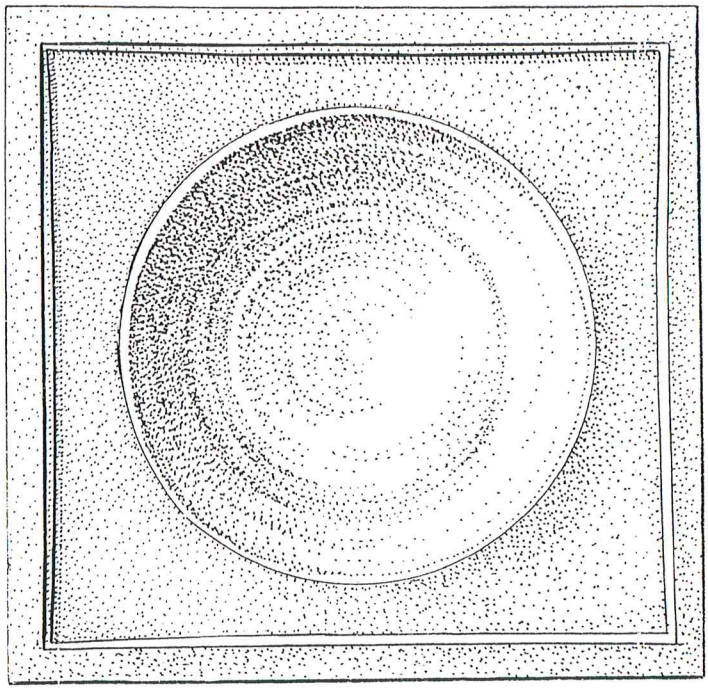


Inv. Nr. 546

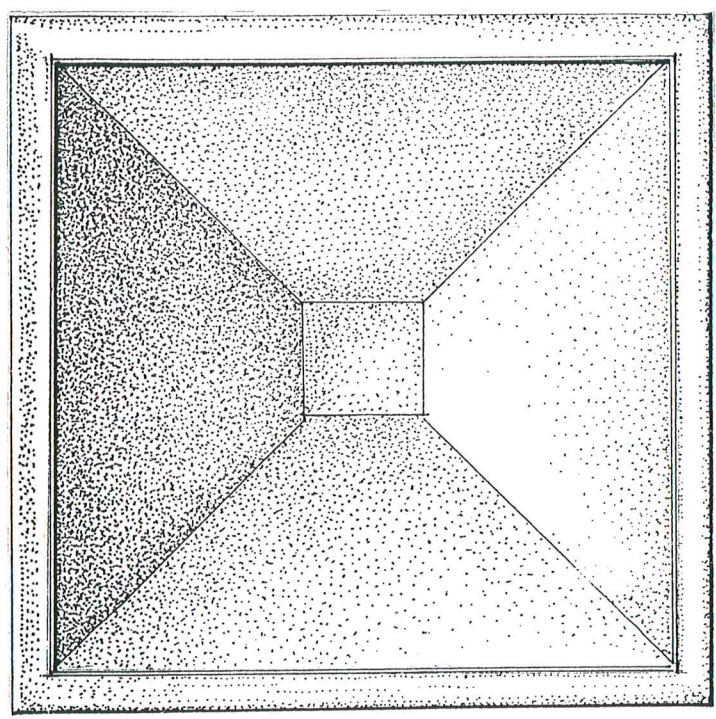


Maironio muziejus (1C2P) Rotušės a. 13, Kauno sen.			Kaunas 2012	
Piešė	<i>[Signature]</i>	Archeologiniai tyrimai	Lapų	Lapas
V. Trečiokienė		Koklio-karūnėlės, karnizinio koklio rekonstrukcija 293,546	16	8






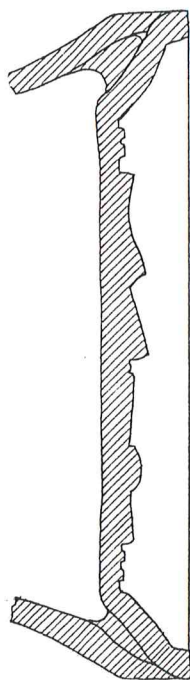
Inv. Nr. 239




Inv. Nr. 406-415



Maironio muziejus (1C2P) Rotušės a. 13, Kauno sen.			Kaunas 2012	
Piešė	<i>[Signature]</i>	Archeologiniai tyrimai	Lapų	Lapas
V. Trečiokienė		Plokštinių koklių rekonstrukcija inv. 239, 406-415	16	9



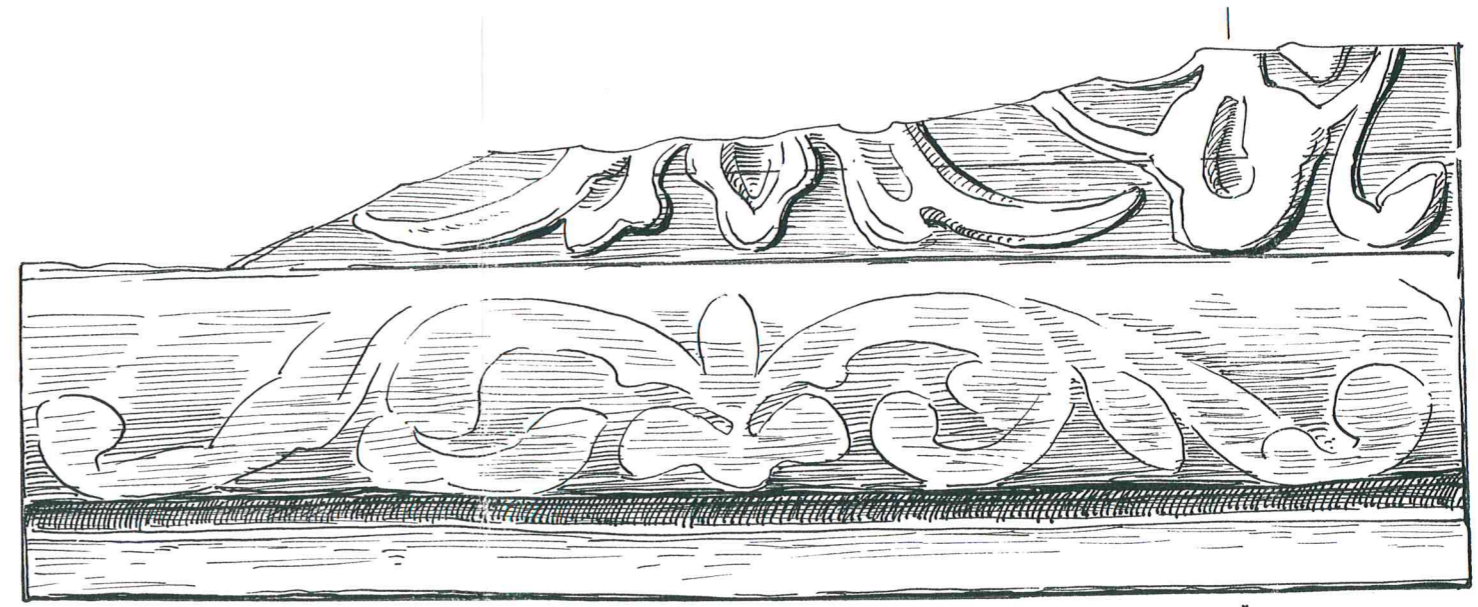
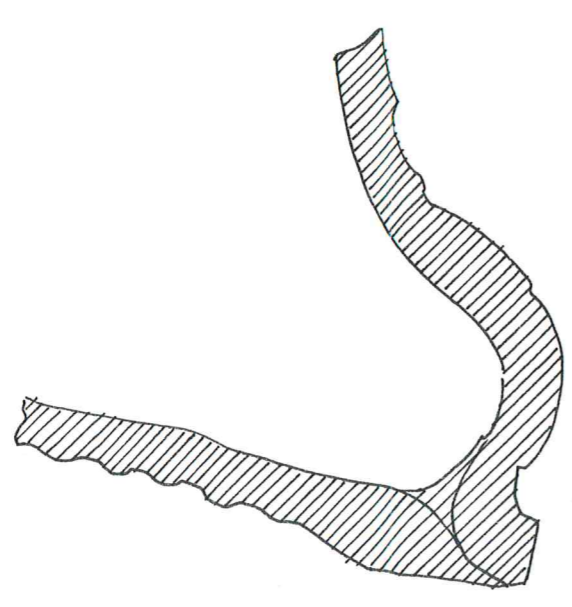
Inv. Nr. 416-417




Inv. Nr. 418



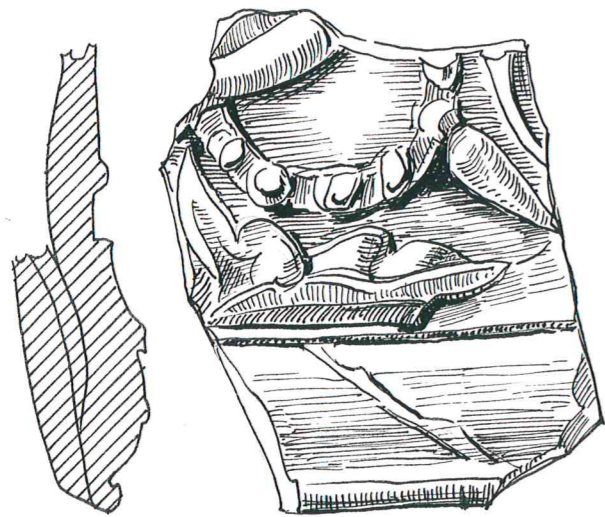
Maironio muziejus (1C2P) Rotušės a.13, Kauno sen.			Kaunas 2012	
Piešė		Archeologiniai tyrimai	Lapų	Lapas
V. Trečiokienė		Plokštinių koklių rekonstrukcija inv.416-417, 418	16	10




Inv. Nr. 420



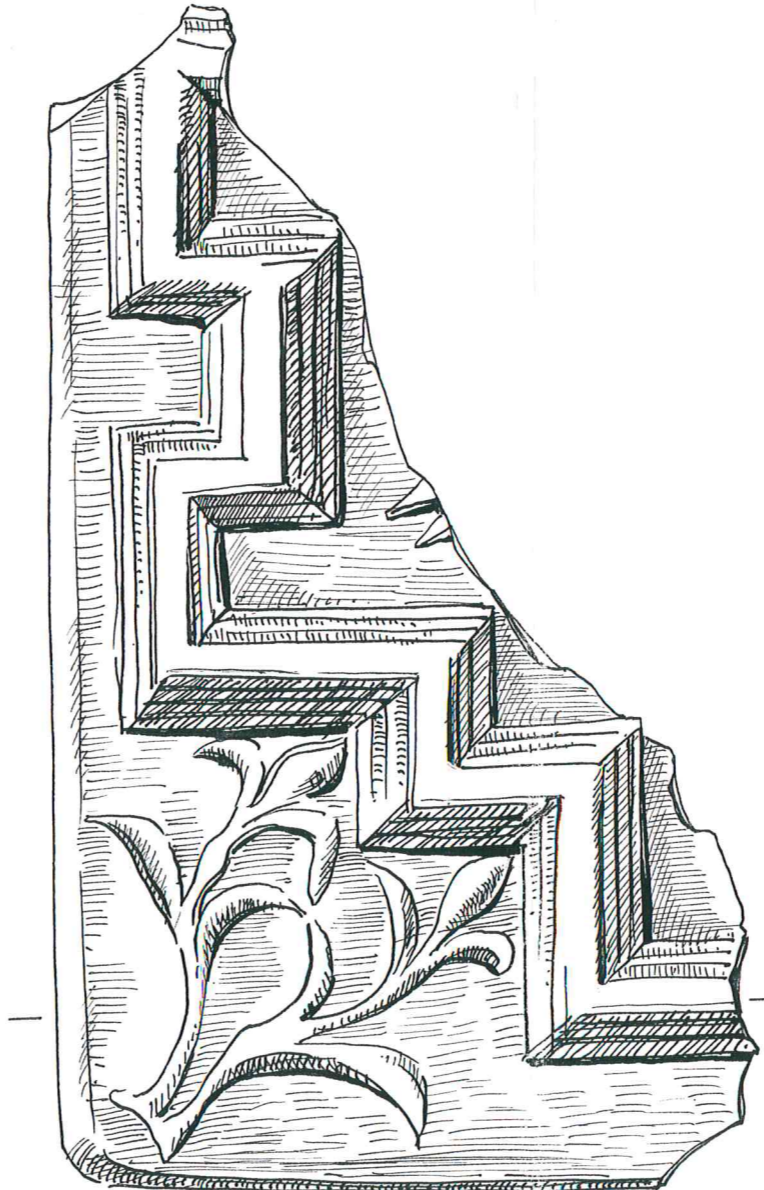
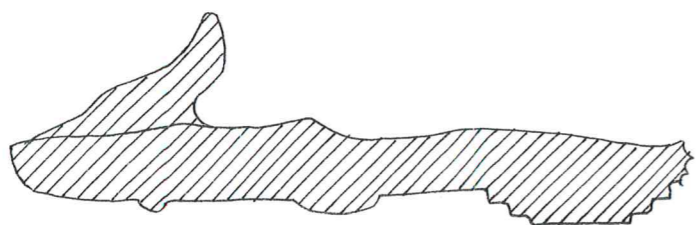
Maironio muziejus (1C2P) Rotušės a.13, Kauno sen.			Kaunas 2012	
Piešė		Archeologiniai tyrimai	Lapų	Lapas
V.Trečiokienė	<i>[Signature]</i>	Karnizinio koklio fragmentas inv.420	16	11




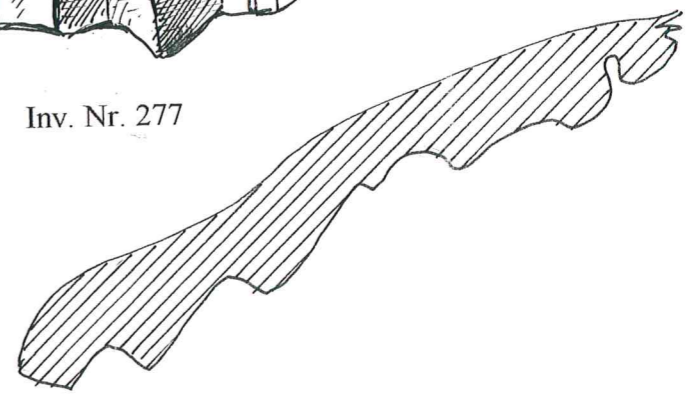
Inv. Nr. 422



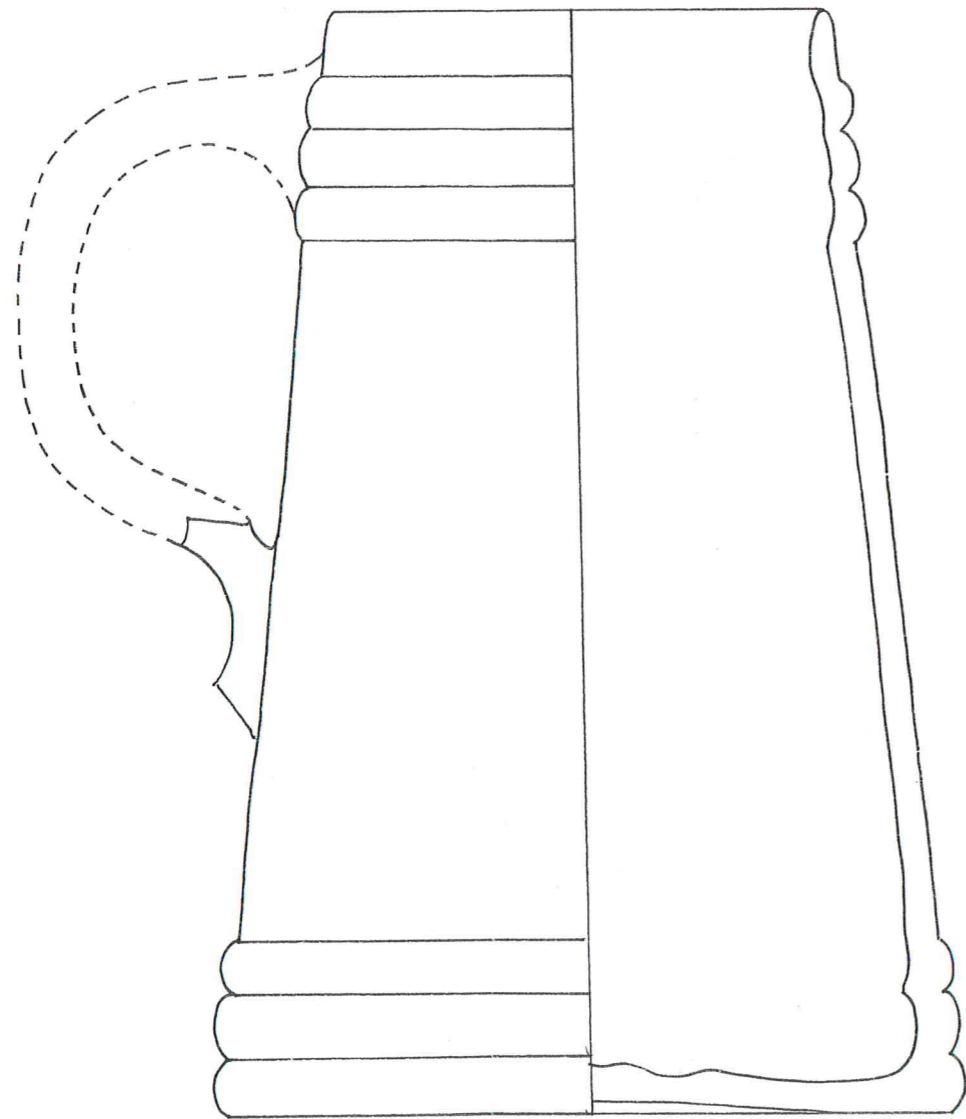
Inv. Nr. 277



Inv. Nr. 18




Maironio muziejus (1C2P) Rotušės a. 13, Kauno sen.			Kaunas 2012	
Piešė	<i>[Signature]</i>	Archeologiniai tyrimai	Lapų	Lapas
V. Trečiokienė		Koklių fragmentai inv. 422, 247, 18	16	12



Inv. Nr. 353



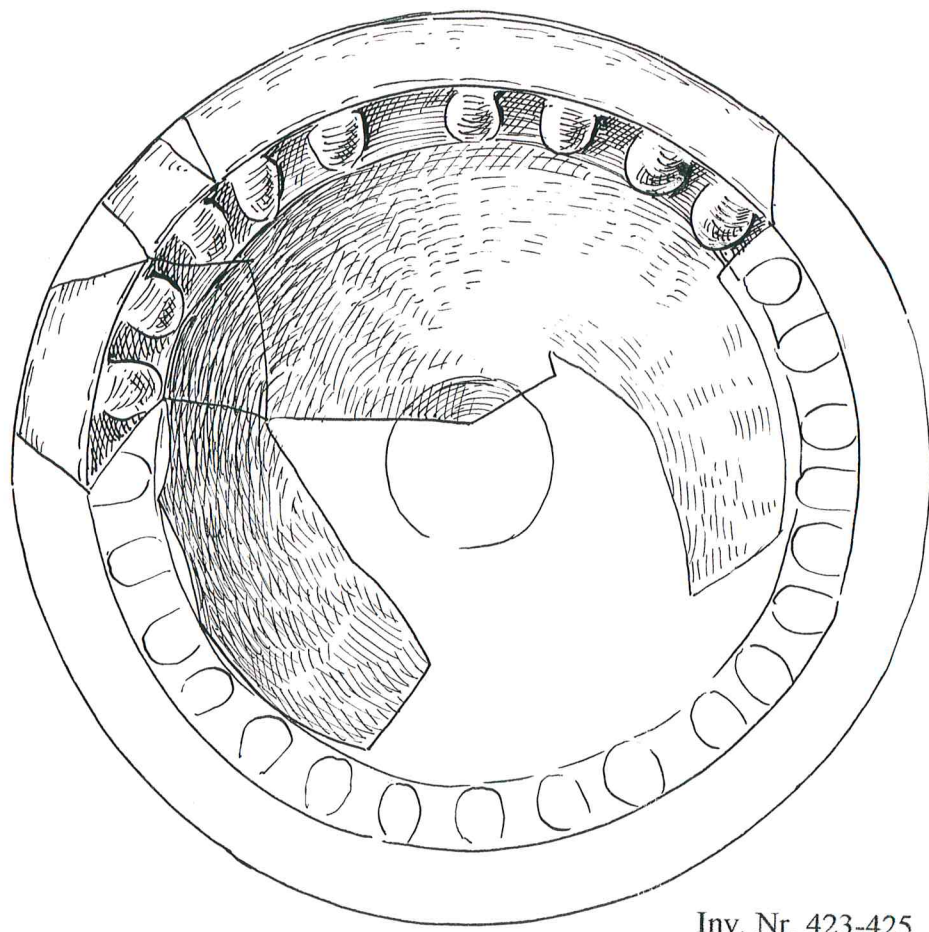
Maironio muziejus (1C2P) Rotušės a.13, Kauno sen.		Kaunas 2012	
Piešė	<i>V. Trečiokienė</i>	Archeologiniai tyrimai	Lapų Lapas
V.Trečiokienė		Bokalo rekonstrukcija inv.353	16 13



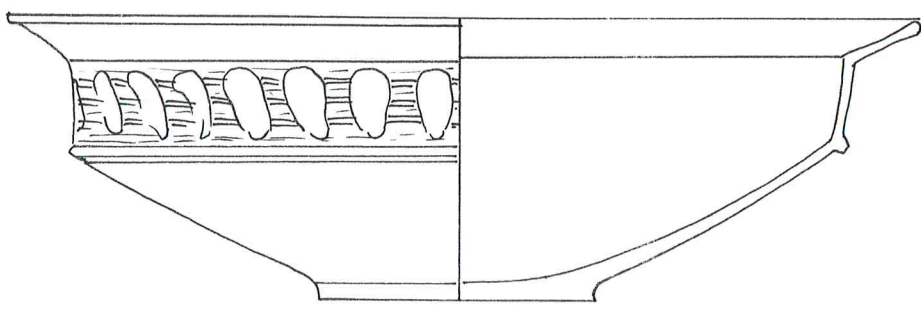
Inv. Nr. 353

0 5 cm

Maironio muziejus (1C2P) Rotušės a.13, Kauno sen.		Kaunas 2012	
Piešė		Archeologiniai tyrimai	Lapų Lapas
V.Trečiokienė	<i>[Signature]</i>	Bokalo išklotinė inv.353	16 14

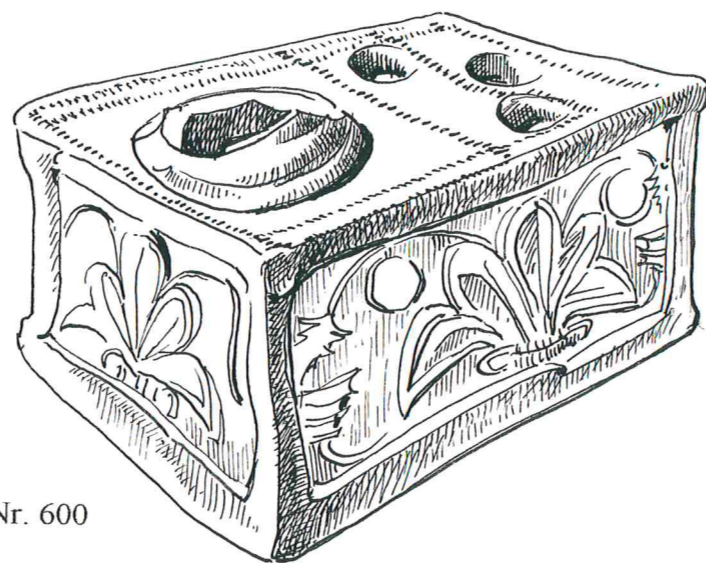

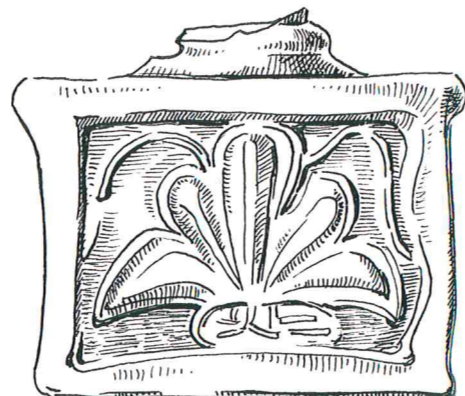
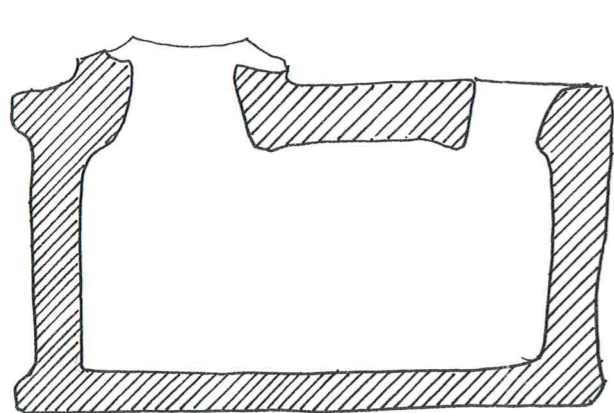


Inv. Nr. 423-425

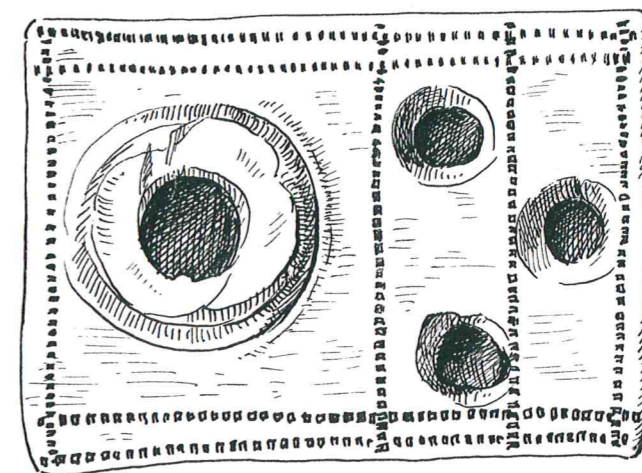


0 5 cm

Maironio muziejus (1C2P) Rotušės a. 13, Kauno sen.			Kaunas 2012	
Piešė		Archeologiniai tyrimai	Lapų	Lapas
V. Trečiokienė		Dubenėlio rekonstrukcija inv.423-425	16	15



Inv. Nr. 600



0 5 cm

Maironio muziejus (1C2P) Rotušės a.13, Kauno sen.			Kaunas 2012	
Piešė		Archeologiniai tyrimai	Lapų	Lapas
V.Trečiokienė	<i>[Signature]</i>	Rašalinė inv.600	16	16





1. P fligelio P sienos pamatai iš PV



2. P fligelio V sienos pamatai iš P



3. P fligelio pamatai iš P. Kontraforsas



4. P fligelio pamatai iš ŠV

5. V fasadas. Buvusių pastatų pamatų liekanos iš PV.



6. Tas pats iš V



7. V fasadas. Buvusių pastatų pamatų liekanos ir rūmų pamatai



8. V fasadas PV dalis.  
Rūmų pamatai.



9. V fasadas. Pjūvis Nr.4  
Buvusių pastatų ir rūmų pamatai



10. V fasadas. Pjūvis Nr.4  
Pamatų arka





11. Š fligelio P sienos pamatai iš V



12. Š fligelio V sienos pamatai iš P



13. Š fligelio ŠV kampas. Kontraforsas.



14. Š fligelio Š sienos ir kontraforso pamatai iš R



15. Buvusių pastatų pamatų liekanos iš ŠR




16. I rūšio patalpa prieš kasimą iš R



17. I rūšio patalpa. Esamo rūšio R sienos pamatai ir atraminė kolona



18. Rūsio I patalpa iš R



19. Rūsio I patalpa. Arka R sienoje



20. Rūsio I patalpa. Kolonos po pertvarine siena



21. Rūšio II patalpa. 1-laiptinė į esamą rūšį; 2 -buvusių pastatų pamatai; 3- rūmų krosnies pamatas iš Š




22. Tas pats iš R




23. Rūšio II patalpa. Rūmų krosnies pamatas

24. Rūsio II patalpa.  
Buvusio pastato  
pertvarinēs sienos pamatas iš P



25. Buvusio pastato pertvarinēs  
sienos ir krosnies pamatas iš Š



26. Rūsio II patalpos kasimas







27. Pamatų arka Š sienoje




28. Pamatų arkos Š ir R sienoje



29. Rūsio II patalpos Š sienos išklotinė

30. Rūsio II patalpa.  
V siena ir laiptinė į esamą rūšį



31. Rūsio II patalpa. Arka R sienoje ir atraminis stulpas



32. Rūsio II patalpa.  
arkos R sienoje  
nugriovus stulpą





33. Puodyninis koklis inv.104




34. Puodyninių koklių pakraštėliai inv.125; 147; 140




35. Puodyninių koklių fragmentai inv.230; 161



36. Puodyninio koklio dalis inv.164



37. Puodyninio koklio dalis inv.218



38. Plokštinių koklių fragmentai inv.251; 240




39. Lovinio koklio fragmentas inv.274



40. Karnizinis koklis inv.281



41. Koklis – karūnėlė inv.291



42. Indo – rėčio fragmentai inv.351; 352



43. Bokalo dalis inv.353



44. Kita bokalo pusė po restauracijos



45. Miniatiūrinis indelis inv.462



46. Rašalinė inv.600



47. Ragai ir kaulo dirbiniai inv.527; 391; 525



48. Geležies dirbiniai inv.355; 602; 603; 534

**MOKSLINEI ARCHEOLOGINEI KOMISIJAI**  
**MAIRONIO LIETUVIŲ LITERATŪROS MUZIEJUS (1C2P)**  
**ROTUŠĖS A. 13, KAUNO SENAMIESTIS**  
**ARCHEOLOGINIŲ TYRINĖJIMŲ PROGRAMA**

Pastatas Muziejaus g.13 yra 3 senamiesčio kvartalo pietrytinėje dalyje, Rotušės a. ir Muziejaus g. sankirtoje. Istorinius renovuojamo pastato tyrimus atliko istorikai D.Rūkienė ir E.Rūkas (D.Rūkienė, E.Rūkas. Pastatas – Muziejus. Rotušės a.13. Istoriniai tyrimai. 2008m. Tų pačių. Maironio Lietuvių literatūros muziejaus rūmai. Kaunas Rotušės a. 13. Papildyta ir patikslinta medžiaga. 2008m.). Istoriniuose šaltiniuose dabartinis pastatas pavadintas Siručio rūmais. Rūmai pastatyti ant 4 sklypų. Juose buvo mūrinių ir medinių pastatų. XVIII a. viduryje, rekonstrukcijos metu, atskiri pastatai sujungti į vieną, buvęs tuščias tarpas tarp jų – įvažiavimas į posesiją užmūrytas, prie rūmų pristatytas klasicistinis įėjimas. 1909 m. poetas J.Mačiulis – Maironis, tapęs dvasinės seminarijos rektoriumi Kaune nupirko rūmus ir žemės valdą. 1936 m. pastate įkurtas Maironio muziejus, nuo 1955 m. reorganizuotas į Kauno literatūros muziejų. Paskutinė pastato rekonstrukcija vyko 1973-1976 m., po jos visą pastatą užėmė literatūros muziejus.

2010 m. vykdant pastato pamatų hidroizoliaciją ir lietaus nuotekų suvedimą, senų šiluminių trasų demontavimą, aplink pastatą buvo atlikti archeologiniai žvalgymai. Tęsiant pastato remonto – restauracijos ir pritaikymo darbus, pastato viduje, šiaurės rytinėje dalyje numatoma iškasti naują rūšio patalpą. Šiuo metu rūšys yra šiaurės vakarų dalyje. Archeologinių tyrinėjimų plotas 56 m<sup>2</sup>, kasama bus rankiniu būdu.

**Priedai:**

1. Archeologinių tyrinėjimų planas
2. Paraiška

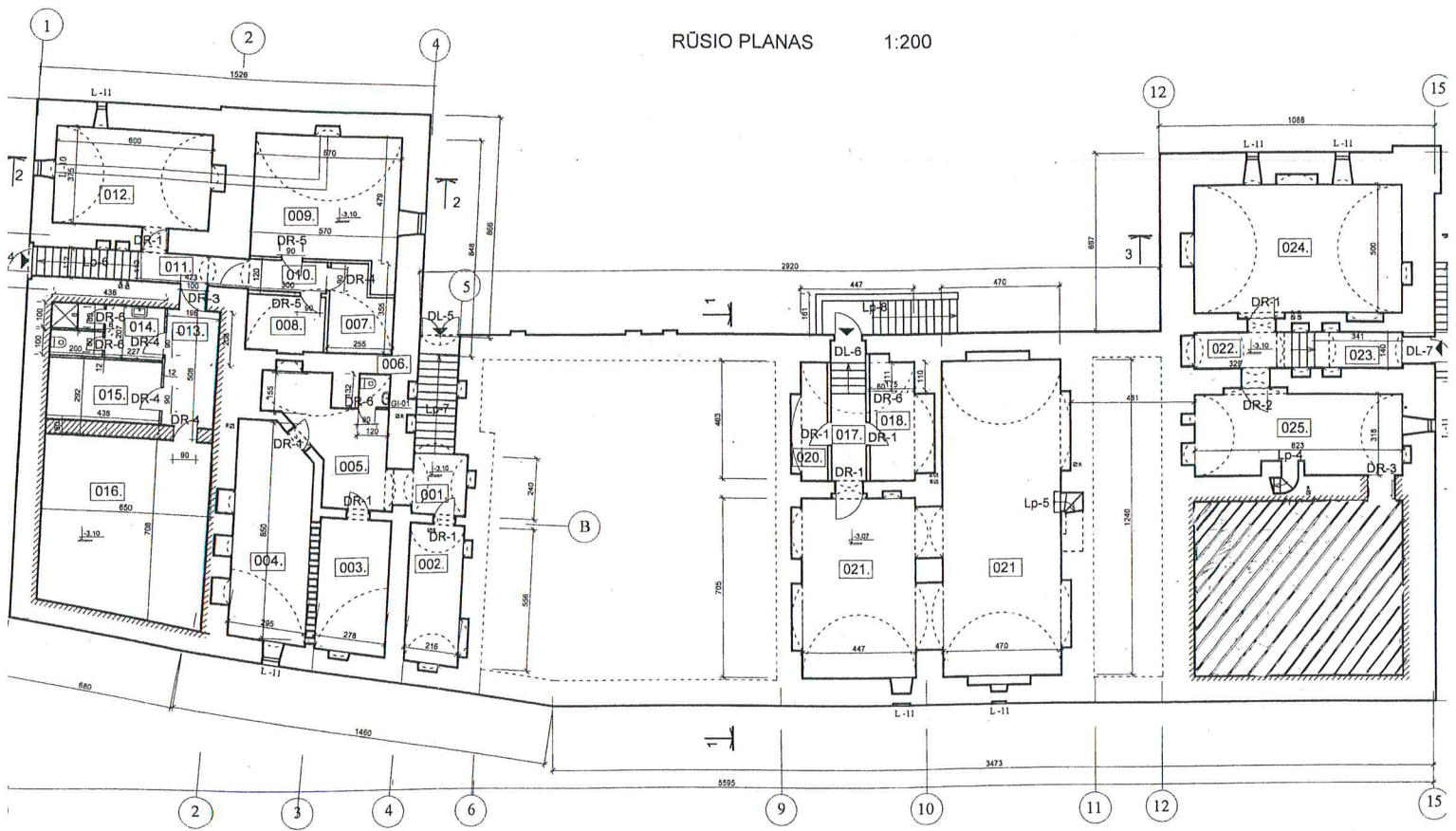
Archeologas  D.Balčiūnas

2011 m. balandžio 26d.



# TYRIMŲ SITUACIJOS PLANAS

RŪSIO PLANAS 1:200



NUMATOMAS TYRINĖTI PLOTAS

Leidimas galioja iki 2011-11-30

# LEIDIMAS

vykdyti archeologinius tyrimus

2011-04-28 Nr.50  
Vilnius

Pagal Lietuvos Respublikos nekilnojamojo kultūros paveldo apsaugos įstatymo 18 str. šis leidimas išduotas **D. Balčiūnui**

vykdyti Kauno senamiesčio kultūrinio sluoksnio (2978), Rotušės a. 13, Kauno m.,  
**archeologinius tyrinėjimus,**

taip pat naudoti elektronines priemones, sudarinėti planus, filmuoti, fotografuoti, piešti, rinkti radinius ir mėginius tiriamame objekte.

Tyrimų projektas: Maironio lietuvių literatūros muziejus (1C2P), Rotušės a. 13, Kauno senamiestis. Archeologinių tyrinėjimų programa, 2011-04-26, Nr.50.

Kontrolės skyriaus vedėjas



R. Kraujalis

A.V.