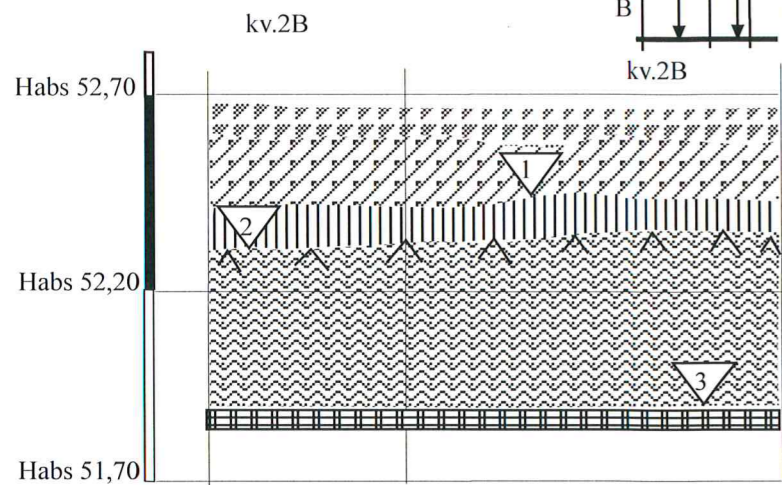
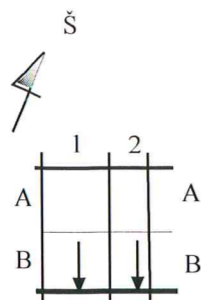


BRĖŽINIŲ SĄRAŠAS

- | | |
|---|---|
| 1. Šurfas Nr.1, kv. 1-2B, PR sienelė; | 28. Šurfas Nr.28, kv. 1AB, R sienelė; |
| 2. Šurfas Nr.2, kv.1-2B, PR sienelė; | 29. Šurfas Nr.28, kv. 2AB, V sienelė; |
| 3. Šurfas Nr.3, kv.1-2B, P sienelė; | 30. Šurfas Nr.29, R sienelė; |
| 4. Šurfas Nr.4, kv.1-2B, P sienelė; | 31. Šurfas Nr.30, V sienelė; |
| 5. Šurfas Nr.5, kv.1-2A, PR sienelė; | 32. Šurfas Nr.31, PV sienelė; |
| 6. Šurfas Nr.6, kv. 1-2A, R sienelė; | 33. Šurfas Nr.32, kv. 1-2B, R sienelė; |
| 7. Šurfas Nr.7, kv.2-AB, R sienelė; | 34. Šurfas Nr.32, kv. 1-2B, P sienelė; |
| 8. Šurfas Nr.8, 0,3 m; | 35. Šurfas Nr.33, kv. 1-2B, Š sienelė; |
| 9. Šurfas Nr.9, kv. 2-AB, ŠR sienelė; | 36. Šurfas Nr.34, kv. 1-AB, PV sienelė; |
| 10. Šurfas Nr.11, kv. 1-2A, V sienelė; | 37. Šurfas Nr.35, kv. 1-3A, Š sienelė; |
| 11. Šurfas Nr.11, kv. 1-AB, P sienelė; | 38. Šurfas Nr.36, kv. 1-2A, Š sienelė; |
| 12. Šurfas Nr.12, kv.2-AB, Š sienelė; | 39. Šurfas Nr.37, kv. 1-AB, Š sienelė; |
| 13. Šurfas Nr.13, kv. 1-2A, ŠV sienelė; | 40. Šurfas Nr.38, kv. 1-2,4 A, R sienelė; |
| 14. Šurfas Nr.14, kv. 1-2A, ŠV sienelė; | 41. Šurfas Nr. 39, kv. 1-2A, PV sienelė; |
| 15. Šurfas Nr.15, kv. 1-2A, Š sienelė; | 42. Šurfas Nr. 39, kv. 1-2B, ŠR sienelė; |
| 16. Šurfas Nr.16, kv. 2AB, R sienelė; | 43. Šurfas Nr.40, kv. 1A-D, ŠV sienelė; |
| 17. Šurfas Nr.17, kv. 2AB, R sienelė; | 44. Šurfas Nr.40, kv. 5A-D, PR sienelė; |
| 18. Šurfas Nr.18, kv. 2AB, R sienelė; | 45. Šurfas Nr.40, kv. 1-5D, PV sienelė; |
| 19. Šurfas Nr.19, kv. 2AB, R sienelė; | 46. Šurfas Nr.41, kv. 1-3C, ŠR sienelė; |
| 20. Šurfas Nr.20, kv. 2AB, P sienelė; | 47. Šurfas Nr.42, kv. 1-3C, ŠR sienelė; |
| 21. Šurfas Nr.21, kv. 1-2A, V sienelė; | 48. Šurfas Nr.43, kv. 2AB, R sienelė; |
| 22. Šurfas Nr.22, kv. 1-2A, R sienelė; | 49. Šurfas Nr.44, kv. 2AB, V sienelė; |
| 23. Šurfas Nr.23, kv. 1ABC, Š sienelė; | 50. Šurfas Nr.45, kv. 2AB, V sienelė; |
| 24. Šurfas Nr.23, kv. 1-2ABC; | 51. Šurfas Nr.46, V sienelė; |
| 25. Šurfas Nr.24, kv. 1-2ABC, PR sienelė; | 52. Šurfas Nr.47, V sienelė; |
| 26. Šurfas Nr.26, kv. 1AB, R sienelė; | 53. Šurfas Nr.47, R sienelė; |
| 27. Šurfas Nr.27, kv. 1-2B, P sienelė; | 54. Šurfas Nr.48, g. 0,35-0,5 m sienelė; |
| 55. Šurfas Nr. 48, kv. 1-AB, ŠR sienelė; | 81. Šurfas Nr.62, PR sienelė; |

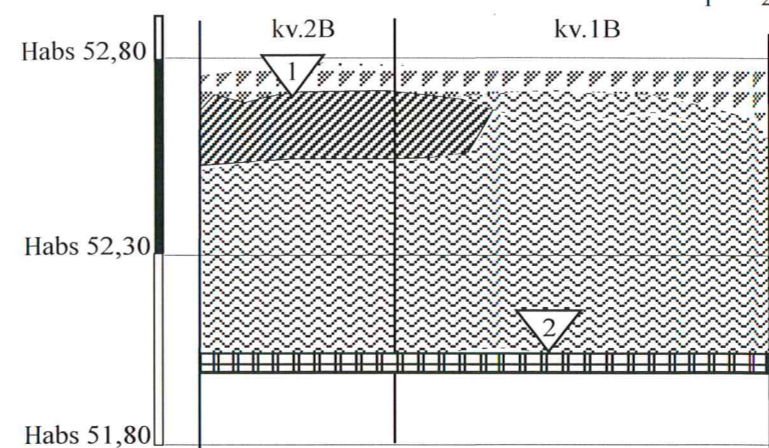
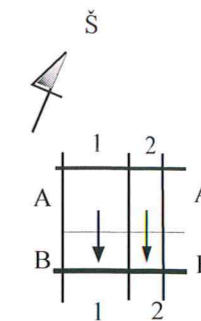
56. Šūrfas Nr. 48, kv. 1-2B, PR sienelē;
57. Šūrfas Nr. 48, kv. 1-AB, ŠV sienelē;
58. Šūrfas Nr.49, kv. 1-3B, PV sienelē;
59. Šūrfas Nr.49, kv. 1-AB, ŠV sienelē;
60. Šūrfas Nr.50, kv. 1-2A, ŠR sienelē;
61. Šūrfas Nr.50, kv. 1-2B, PR sienelē;
62. Šūrfas Nr.51, kv. 2-AB, Š sienelē;
63. Šūrfas Nr.51, kv. 2-AB, V sienelē;
64. Šūrfas Nr.51, kv. 1-2B, P sienelē;
65. Šūrfas Nr.52, kv. 1-2 B, PR sienelē;
66. Šūrfas Nr.53, kv. 1-2A, ŠV sienelē;
67. Šūrfas Nr.54, kv. 1-2B, PR sienelē;
68. Šūrfas Nr.55, kv. 1-2B, PR sienelē;
69. Šūrfas Nr.56, ŠV sienelē;
70. Šūrfas Nr.57, PV sienelē;
71. Šūrfas Nr.58, ŠV sienelē;
72. Šūrfas Nr.58, ŠR sienelē;
73. Šūrfas Nr.59, ŠR sienelē;
74. Šūrfas Nr.59, PR sienelē;
75. Šūrfas Nr. 59 g. 1,15-1,25 m, P sienelē;
76. Šūrfas Nr.60, ŠR sienelē;
77. Šūrfas Nr.60, PV sienelē;
78. Šūrfas Nr.61, ŠR sienelē;
79. Šūrfas Nr.61, PR sienelē;
80. Šūrfas Nr.62, ŠV sienelē;
82. Šūrfas Nr.63, PR sienelē;
83. Šūrfas Nr.63, PV sienelē;
84. Šūrfas Nr.64, PV sienelē;
85. Šūrfas Nr.64, PR sienelē;
86. Šūrfas Nr.65, PV sienelē;
87. Šūrfas Nr.65, ŠR sienelē;
88. Šūrfas Nr.65, ŠR sienelē;
89. Šūrfas Nr.66, kv. 1-AB, ŠR sienelē;
90. Šūrfas Nr.66, kv. 2-AB, PR sienelē;
91. Šūrfas Nr.67, kv. 2-AB, PV sienelē;
92. Šūrfas Nr.67, kv. 1-AB, ŠR sienelē;
93. Šūrfas Nr.67, kv. 1-2B, PR sienelē;
94. Šūrfas Nr.68, kv. 8-AB, ŠR sienelē;
95. Šūrfas Nr.68, kv. 1-4AB;
96. Šūrfas Nr.68, kv. 1-11A, PR sienelē;
97. Karaimu g. 1-80 m atkarpa. Kv. 1-15 AB, g. 0,45-0,8;
98. Karaimu g. 1-80 m atkarpa. Kv. 12-13B pjūvis;
99. Karaimu g. 1-80 m atkarpa. ŠR sienelē šurfu pjūviuose.

ŠURFAS NR.1, kv.1-2B
Pietrytinė sienelė
brėž. Nr.1



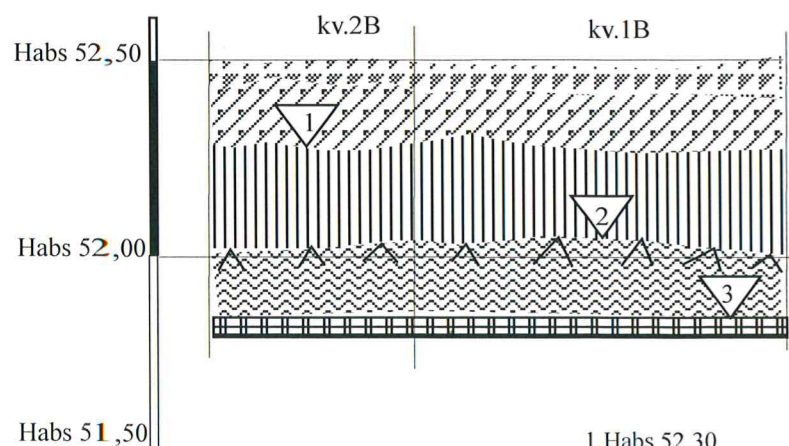
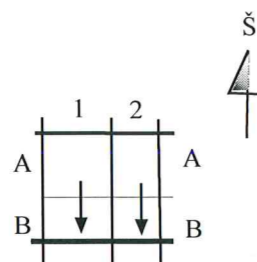
- 1.Habs 52,45
- 2.Habs 52,30
- 3.Habs 51,90

ŠURFAS NR.2, kv.1-2B
Pietrytinė sienelė
brėž. Nr.2



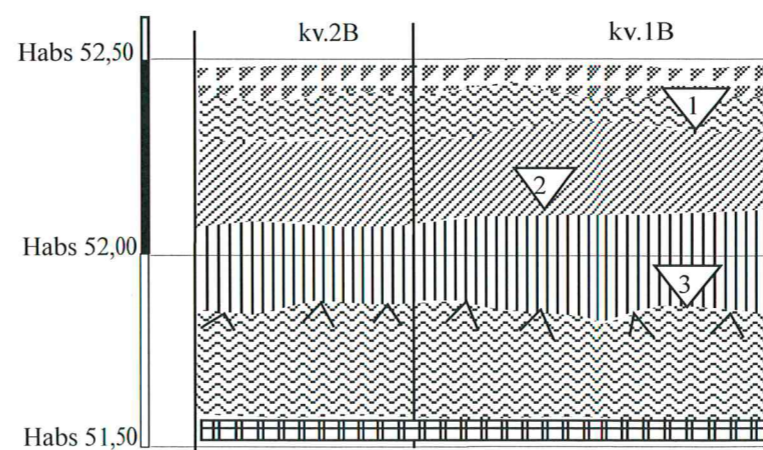
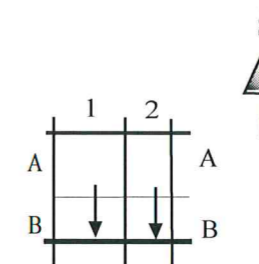
- 1.Habs 52,70
- 2.Habs 52,10

ŠURFAS NR.3, kv.1-2B
Pietinė sienelė
brėž. Nr.3



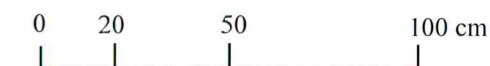
- 1.Habs 52,30
- 2.Habs 52,05
- 3.Habs 51,85

ŠURFAS NR.4, kv.1-2B
Pietinė sienelė
brėž. Nr.4



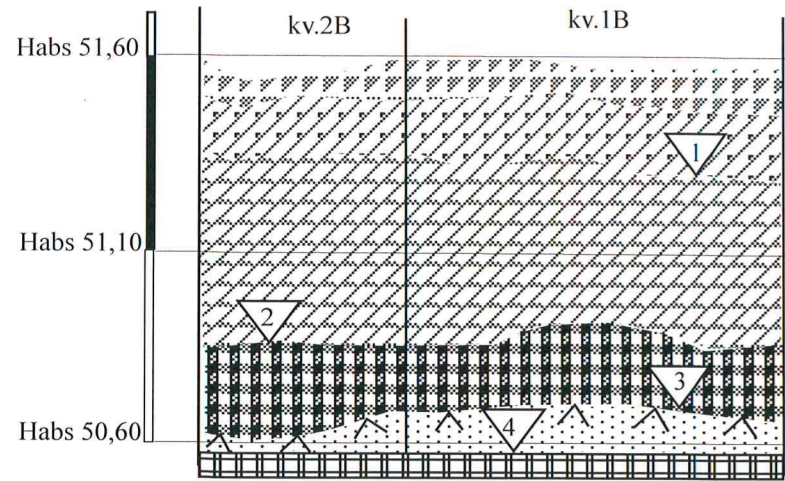
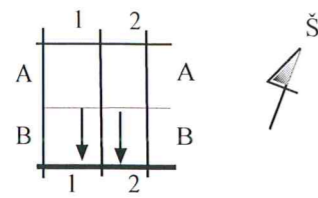
- 1.Habs 52,30
- 2.Habs 52,10
- 3.Habs 51,85
- 4.Habs 51,60

- velėna
- pilkžemis
- pilka supiltinė su griuvenomis
- tamsi su moliiu, degėisiais ir griuvenomis
- žvyras
- perkasimas
- griuvenos
- kalkės
- degėisiai
- dumblas
- nekastas sluoksnis
- įžemis
- tamsi žemė
- molis
- priemolis
- supiltinė XX a.



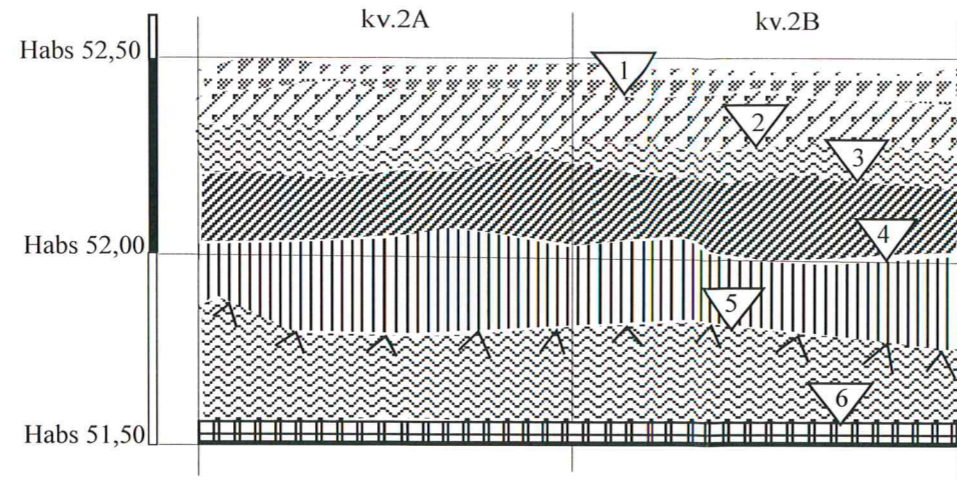
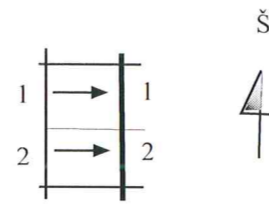
Objektas	Biržai (3219,17073), Malūno g.	
2011-05-04, Nr.53	Žvalgomieji archeologijos tyrimai 2011 m.	
Archeologė	R.Songailaitė	Šurfai Nr.1-4
Brėžinius braižė	R.Songailaitė	Brėž.Nr.1-4

ŠURFAS NR.5, kv.1-2A
Pietrytinė sienelė
brėž. Nr.5



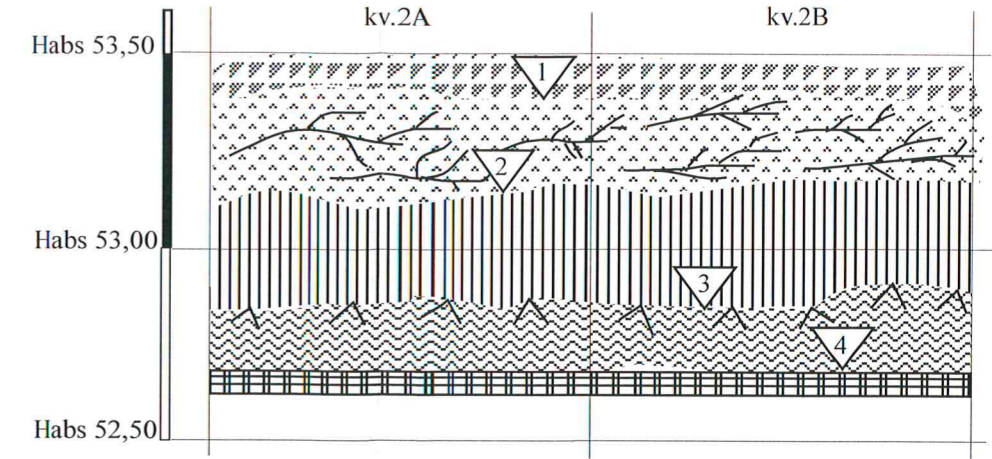
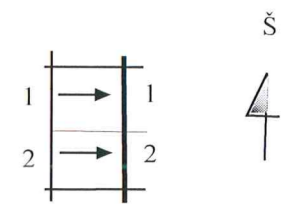
- 1.Habs 51,40
- 2.Habs 50,85
- 3.Habs 50,70
- 4.Habs 50,55

ŠURFAS NR.6, kv.1-2A
Rytinė sienelė
brėž. Nr. 6



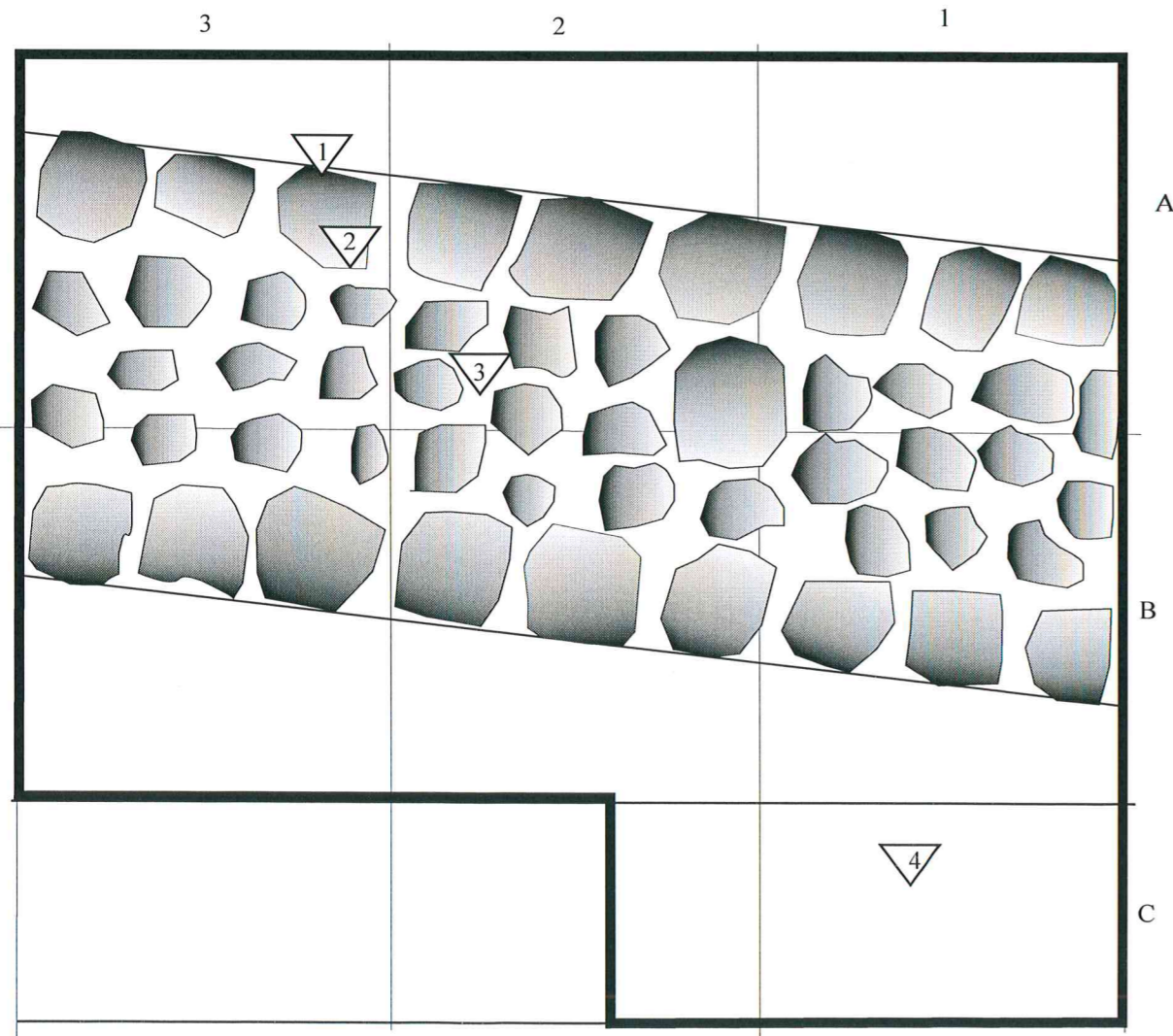
- 1.Habs 52,40
- 2.Habs 52,30
- 3.Habs 52,25
- 4.Habs 52,00
- 5.Habs 51,80
- 6.Habs 51,40

ŠURFAS NR.7, kv.2-AB
Rytinė sienelė
brėž. Nr.7



- 1.Habs 53,40
- 2.Habs 53,20
- 3.Habs 52,85
- 4.Habs 52,70

ŠURFAS NR.8, kv.1-3A-C
g. 0,3 m
brėž. Nr.8



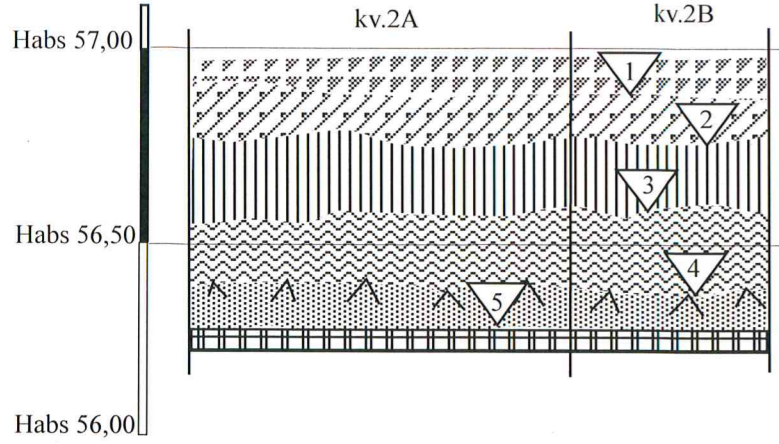
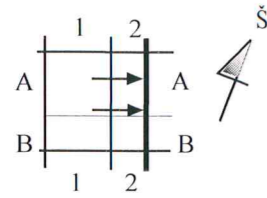
- 1.Habs 51,30
- 2.Habs 51,25
- 3.Habs 51,20
- 4.Habs 51,30

- ariama žemė
- velėna
- pilkžemis
- pilka supiltinė su griuvenomis
- tamsi su moliu, degėšiais ir griuvenomis
- žvyras
- perkasimas
- griuvenos
- kalkės
- degėšiai
- dumblas
- nekastas sluoksnis
- įžemis
- tamsi žemė
- molis
- priemolis
- supiltinė XX a.
- pilka molinga žemė



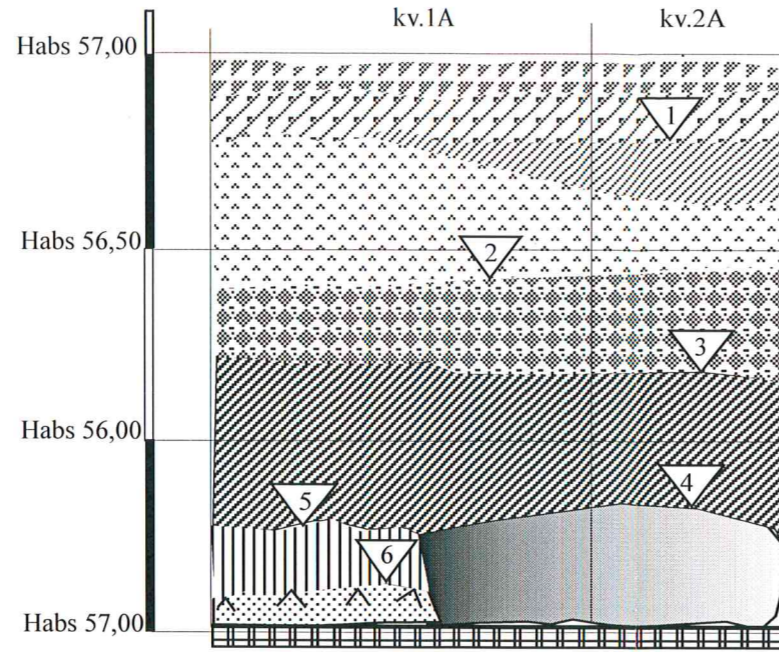
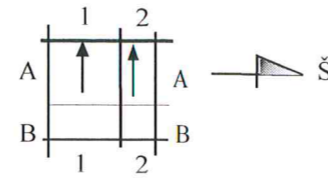
Objektas	Biržai (3219,17073), Malūno g.	
2011-05-04, Nr.53	Žvalgomieji archeologijos tyrimai 2011 m.	
Archeologė	R.Songailaitė	Šurfai Nr.5-8
Brėžinius braižė	R.Songailaitė	Brėž.Nr.5-8

ŠURFAS NR.9, kv.2-AB
Šiaurės rytinė sienelė
brėž. Nr.9



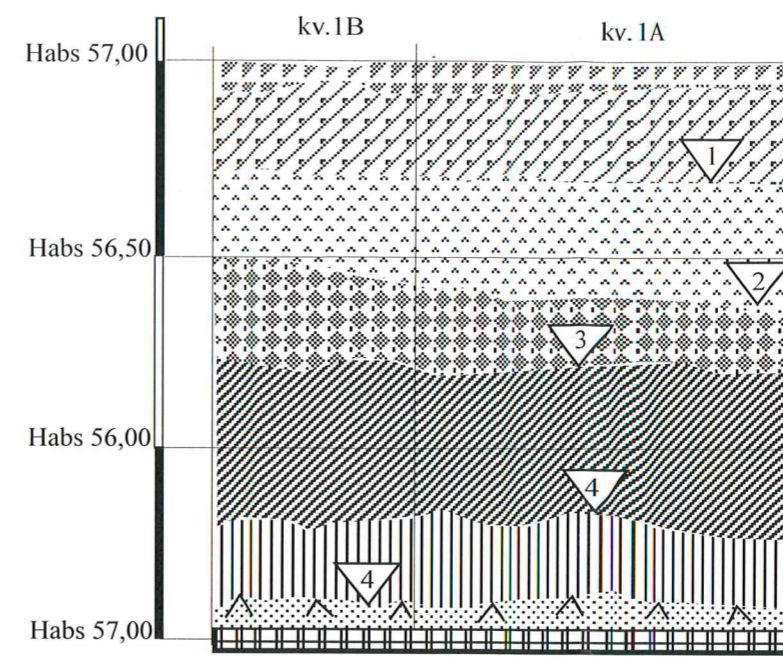
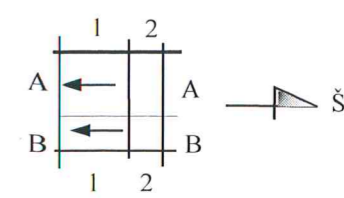
- 1.Habs 56,70
- 2.Habs 56,65
- 3.Habs 56,60
- 4.Habs 56,25

ŠURFAS NR.11, kv.1-2A
Vakarinė sienelė
brėž. Nr.10



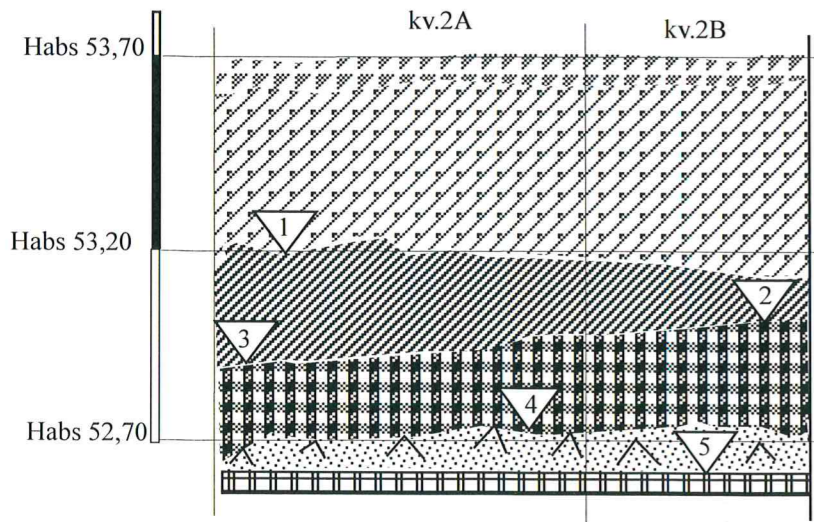
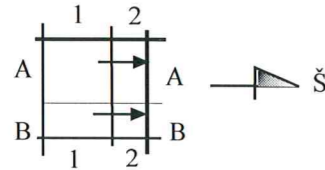
- 1.Habs 56,70
- 2.Habs 56,65
- 3.Habs 56,60
- 4.Habs 56,25
- 1.Habs 56,70
- 1.Habs 56,70

ŠURFAS NR.11, kv.1-AB
Pietinė sienelė
brėž. Nr.11



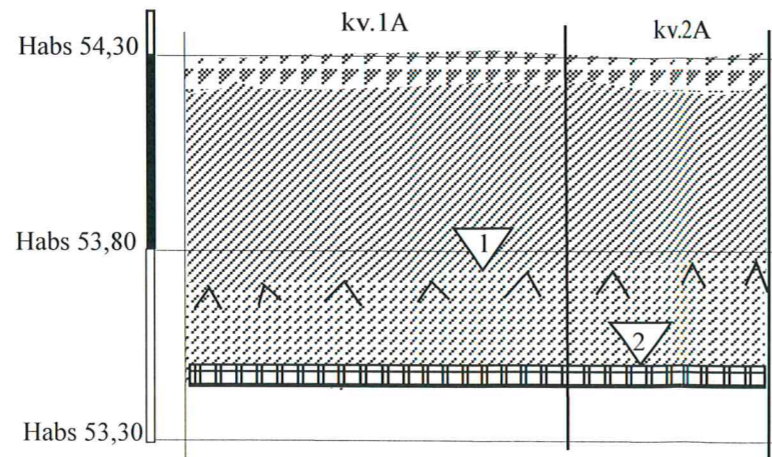
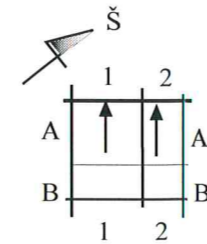
- 1.Habs 56,70
- 2.Habs 56,65
- 3.Habs 56,60
- 4.Habs 56,25

ŠURFAS NR.12, kv.2-AB
Šiaurinė sienelė
brėž. Nr.12



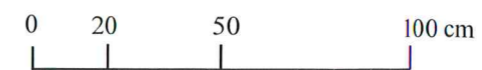
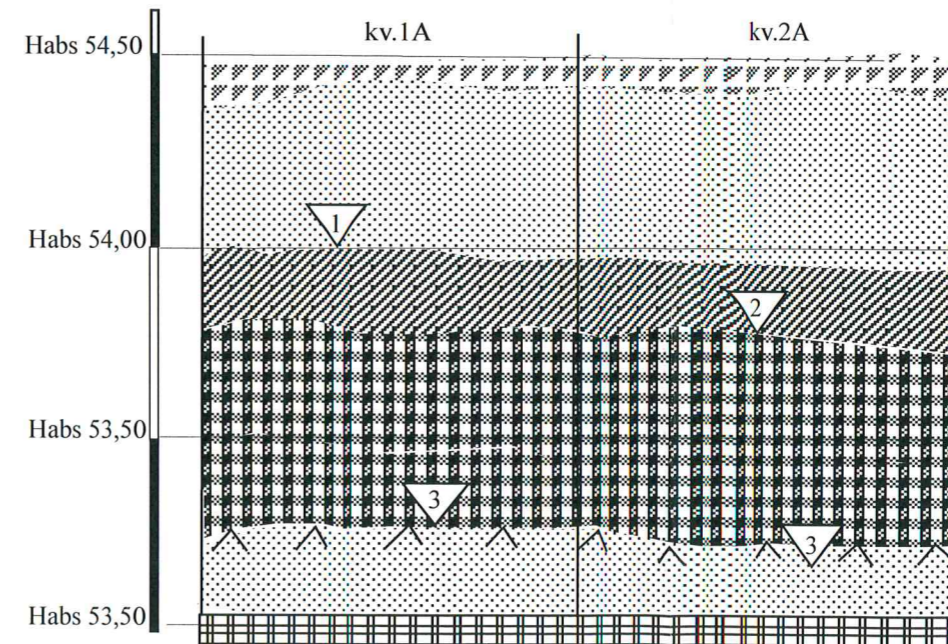
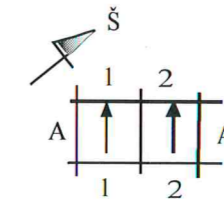
- 1.Habs 53,20
- 2.Habs 53,05
- 3.Habs 52,95
- 4.Habs 52,70
- 5.Habs 52,60

ŠURFAS NR.13, kv.1-2A
Šiaurės vakarinė sienelė
brėž. Nr.13



- 1.Habs 53,70
- 2.Habs 53,50

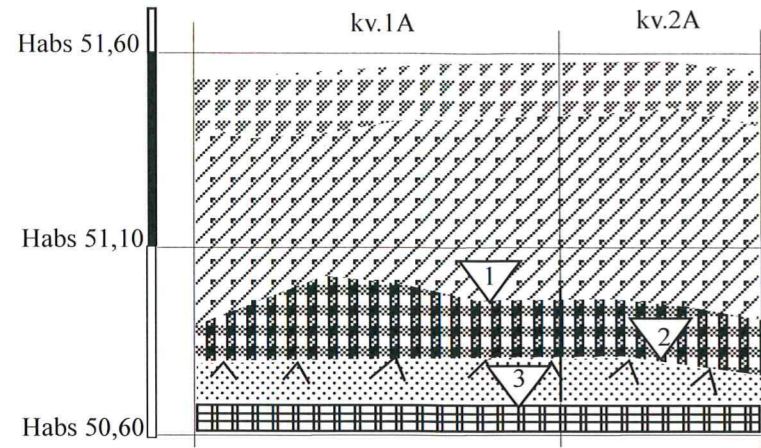
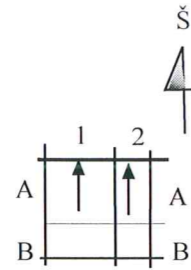
ŠURFAS NR.14, kv.1-2A
Šiaurės vakarinė sienelė
brėž. Nr.14



- ariama žemė
- velėna
- pilkžemis
- pilka supiltinė su griuvenom
- žvyras
- perkasimas
- griuvenos
- kalkės
- degėšiai
- dumblas
- nekastas sluoksnis
- įžemis
- tamsi žemė
- molis
- priemolis
- supiltinė XX a.
- tamsi su moliu, degėšiais ir griuvenomis
- tamsi su žvyru

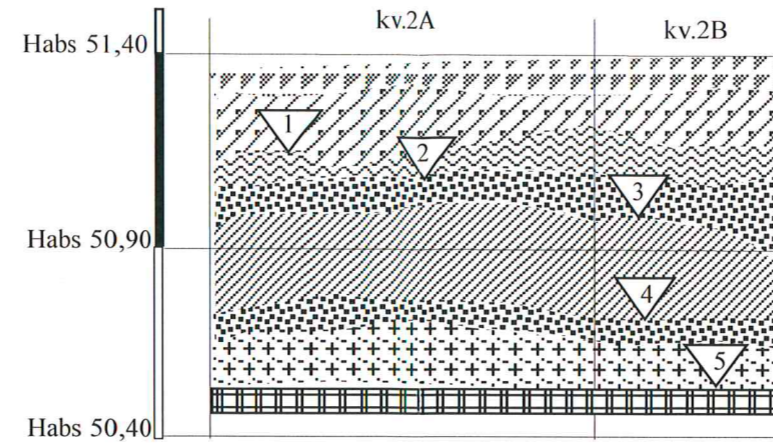
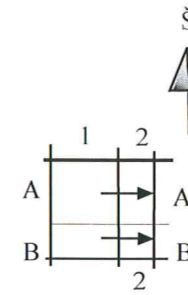
Objektas	Biržai (3219,17073), Latvųgalos g.	
2011-05-04, Nr.53	Žvalgomieji archeologijos tyrimai 2011 m.	
Archeologė	R.Songailaitė	Šurfai Nr.9-14
Brėžinius braižė	R.Songailaitė	Brėž.Nr.9-14

ŠURFAS NR.15, kv.1-2A
Šiaurinė sienelė
brėž. Nr.15



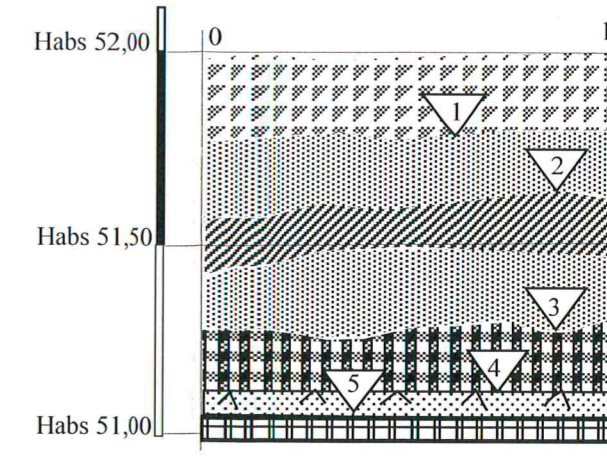
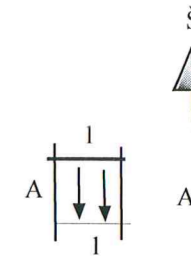
1. Habs 51,00
2. Habs 50,95
3. Habs 50,60

ŠURFAS NR.16, kv.2AB
Rytinė sienelė
brėž. Nr.16



1. Habs 51,15
2. Habs 51,05
3. Habs 50,95
4. Habs 50,70
5. Habs 50,55

ŠURFAS NR.17, kv.2AB
Rytinė sienelė
brėž. Nr.17



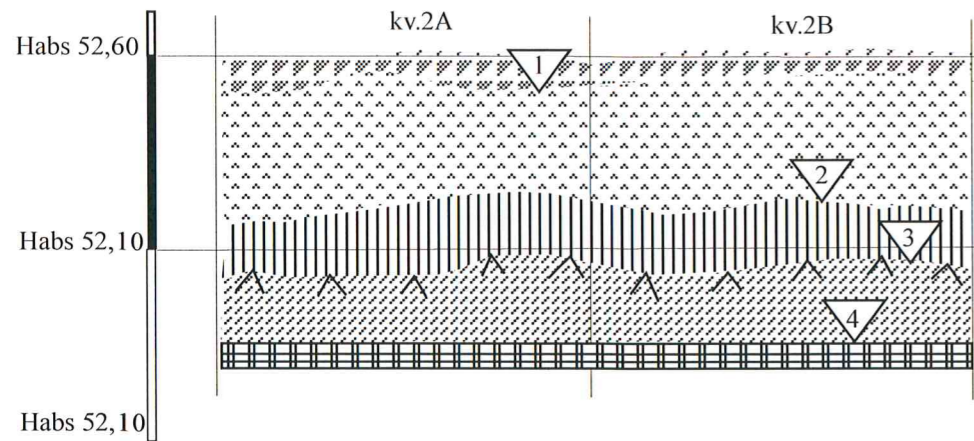
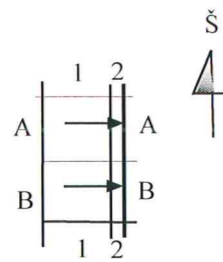
1. Habs 51,75
2. Habs 51,60
3. Habs 51,30
4. Habs 51,10
5. Habs 51,05

- | | | | |
|--|--|--|--------------------|
| | ariamą žemę | | dumblas |
| | velėna | | nekastas sluoksnis |
| | pilkžemis | | įžemis |
| | pilka supiltinė su griuvenomis | | tamsi žemė |
| | tamsi su moliu, degėsiais ir griuvenomis | | molis |
| | žvyras | | priemolis |
| | perkasimas | | supiltinė XX a. |
| | griuvenos | | |
| | kalkės | | |
| | degėsiai | | |



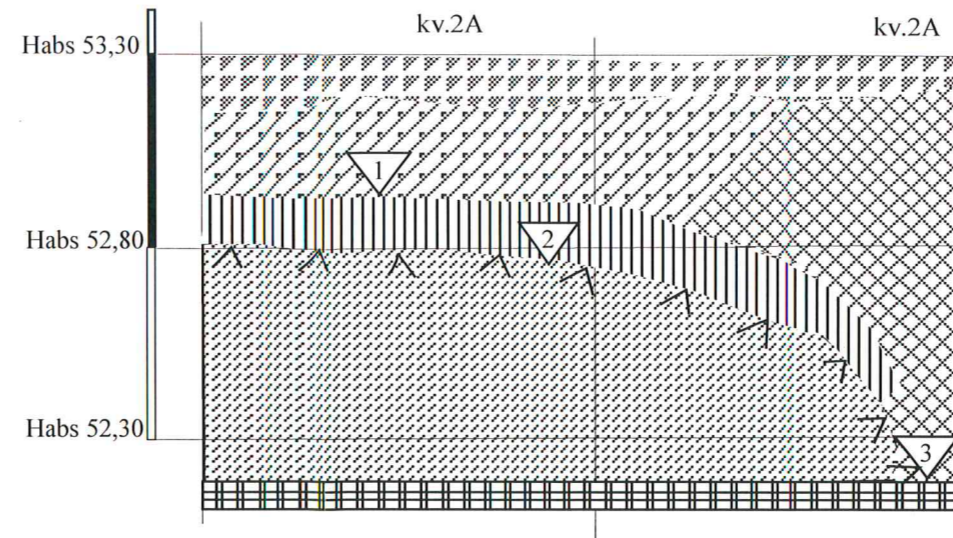
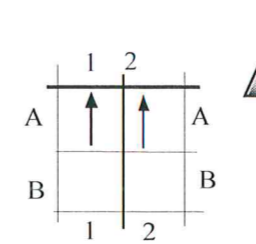
Objektas	Biržai (3219,17073), Malūno g., Atgimimo g.	
2011-05-04, Nr.53	Žvalgomieji archeologijos tyrimai 2011 m.	
Archeologė	R.Songailaitė	Šurfai Nr.15-17
Brėžinius braižė	R.Songailaitė	Brėž.Nr.15-17

ŠURFAS NR.18, kv.2AB
Rytinė sienelė
brėž. Nr.18



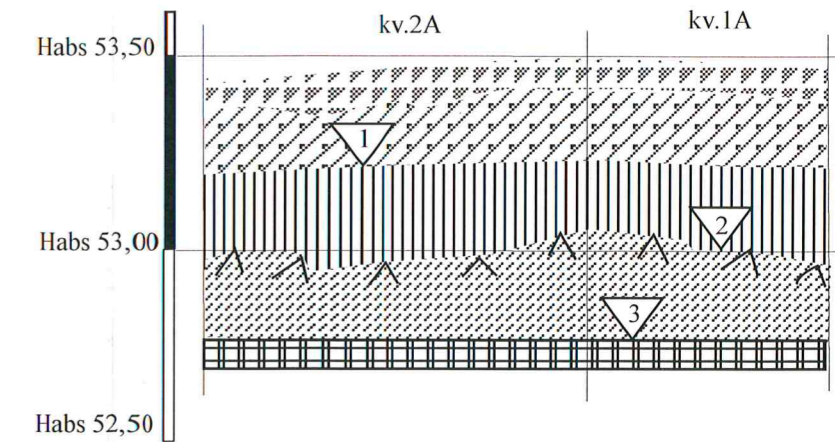
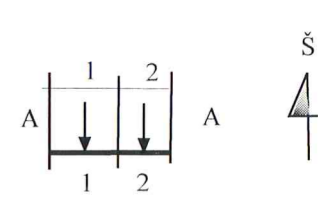
1. Habs 52,10
2. Habs 52,35
3. Habs 52,05
4. Habs 51,85

ŠURFAS NR.19, kv.2AB
Rytinė sienelė
brėž. Nr.19



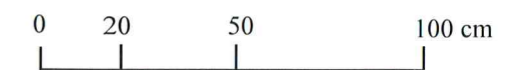
1. Habs 52,95
2. Habs 52,80
3. Habs 52,20

ŠURFAS NR.20, kv.2AB
Pietinė sienelė
brėž. Nr.20

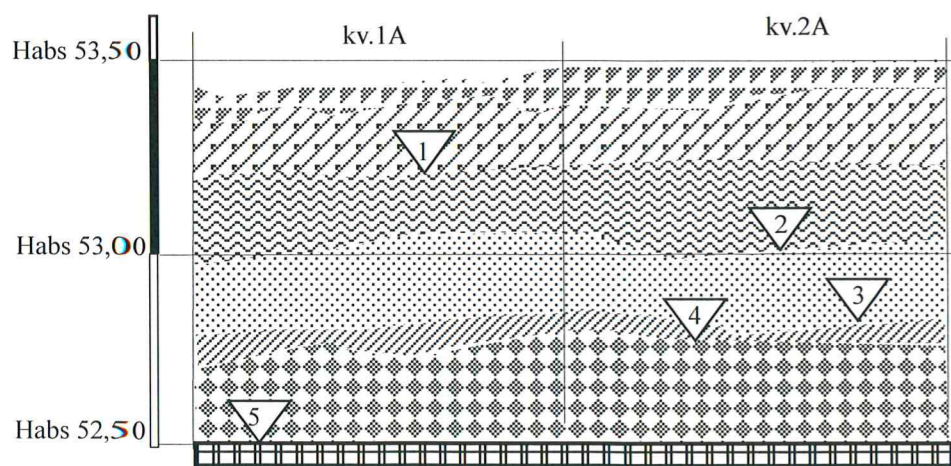
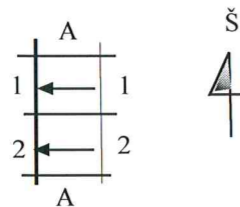


1. Habs 53,25
2. Habs 53,00
3. Habs 52,75

- ariama žemė
- velėna
- pilkžemis
- pilka supiltinė su griuvenomis
- tamsi su moliu, degėisiais ir griuvenom
- žvyras
- perkasimas
- griuvenos
- kalkės
- degėisiai
- dumblas
- nekastas sluoksnis
- įžemis
- tamsi žemė
- molis
- priemolis
- supiltinė XX a.

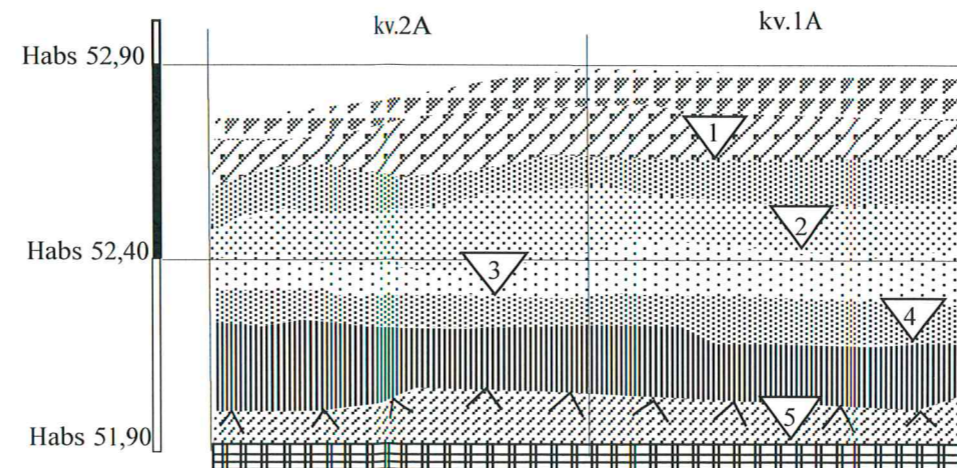
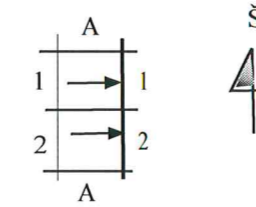


ŠURFAS NR.21, kv.1-2A
Vakarinė sienelė
brėž. Nr.21



1. Habs 53,20
2. Habs 53,00
3. Habs 52,80
4. Habs 52,75
5. Habs 52,50

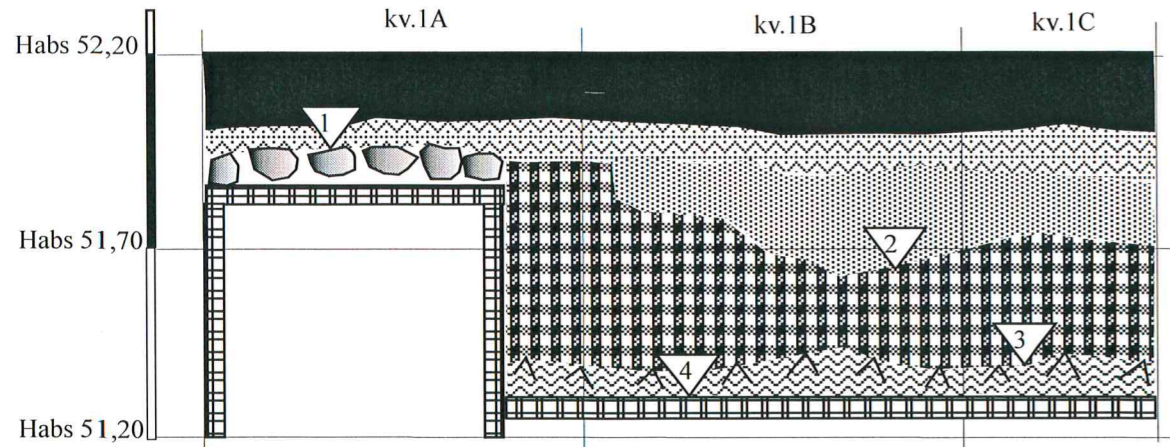
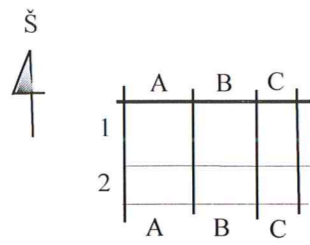
ŠURFAS NR.22, kv.1-2A
Rytinė sienelė
brėž. Nr.22



1. Habs 52,65
2. Habs 52,40
3. Habs 52,35
4. Habs 52,20
5. Habs 51,95

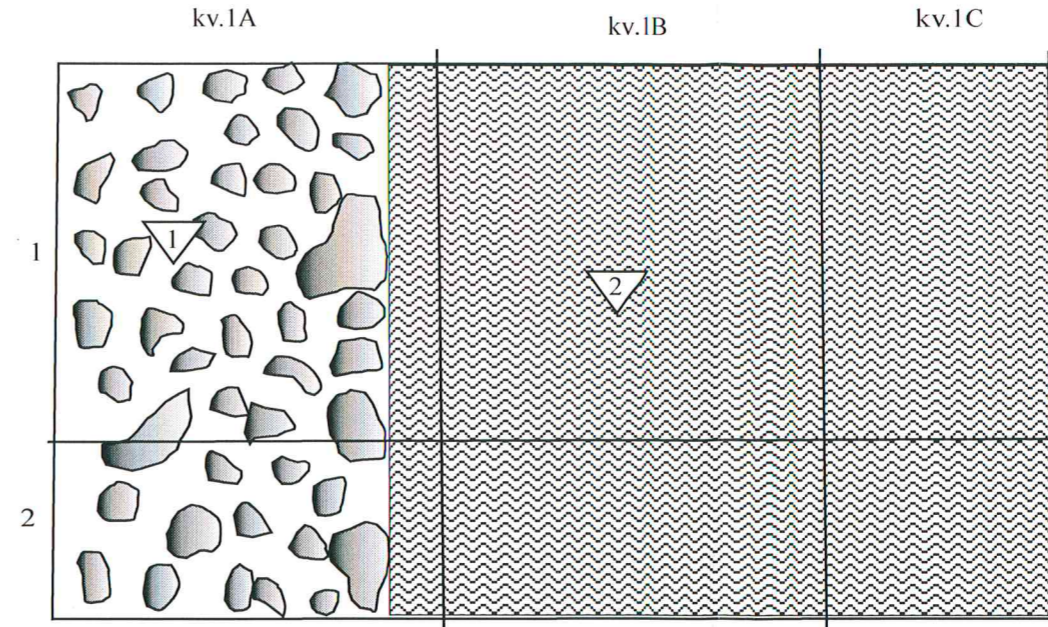
Objektas	Biržai (3219,17073), Ramioji g.	
2011-05-04, Nr.53	Žvalgomieji archeologijos tyrimai 2011 m.	
Archeologė	R.Songailaitė	Šurfai Nr.18-22
Brėžinius braižė	R.Songailaitė	Brėž.Nr.18-22

ŠURFAS NR.23, kv.1A-C
Šiaurinė sienelė
brėž. Nr.23



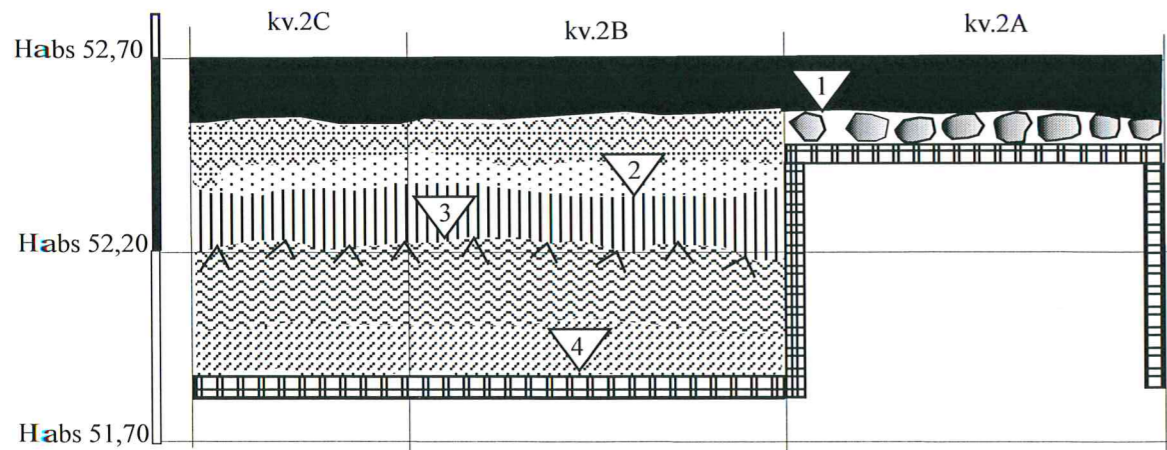
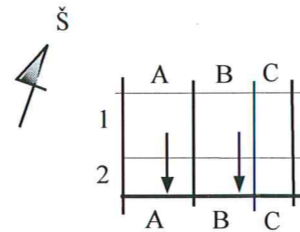
1. Habs 51,90
2. Habs 51,65
3. Habs 51,40
4. Habs 51,30

ŠURFAS NR.23, kv.1-2A-C
brėž. Nr.24



1. Habs 51,90
2. Habs 51,30

ŠURFAS NR.24, kv.1-2ABC
Pietrytinė sienelė
brėž. Nr.25



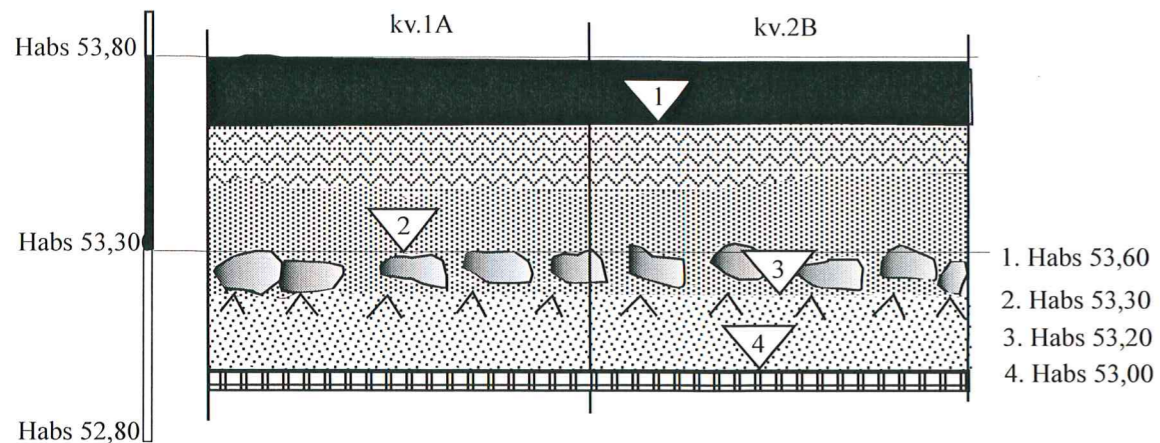
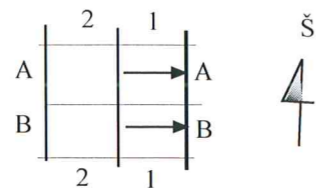
1. Habs 52,55
2. Habs 52,40
3. Habs 52,20
4. Habs 51,85

- ariama žemė
- velėna
- pilka žemė
- pilka supiltinė su griuvenomis
- tamsi su moliu, degėsiais ir griuvenomis
- žvyras
- perkasimas
- griuvenos
- kalkės
- degėsiai
- dumblas
- nekastas sluoksnis
- įžemis
- tamsi žemė
- molis
- priemolis
- supiltinė XX a.
- asfaltas



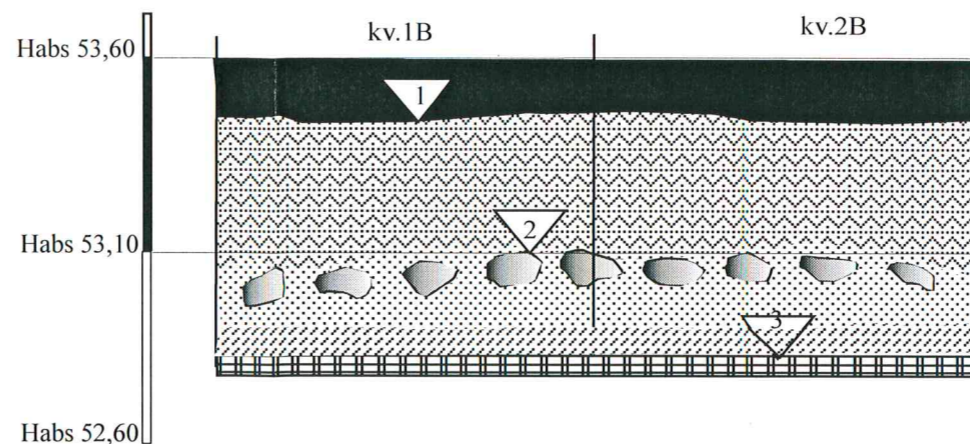
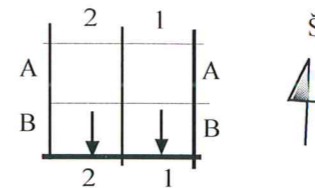
Objektas	Biržai (3219,17073), Malūno g.	
2011-05-04, Nr.53	Žvalgomieji archeologijos tyrimai 2011 m.	
Archeologė	R.Songailaitė	Šurfai Nr.23-24
Brėžinius braižė	R.Songailaitė	Brėž.Nr.23-25

ŠURFAS NR.26, kv.1AB
Rytinė sienelė
brėž. Nr.26



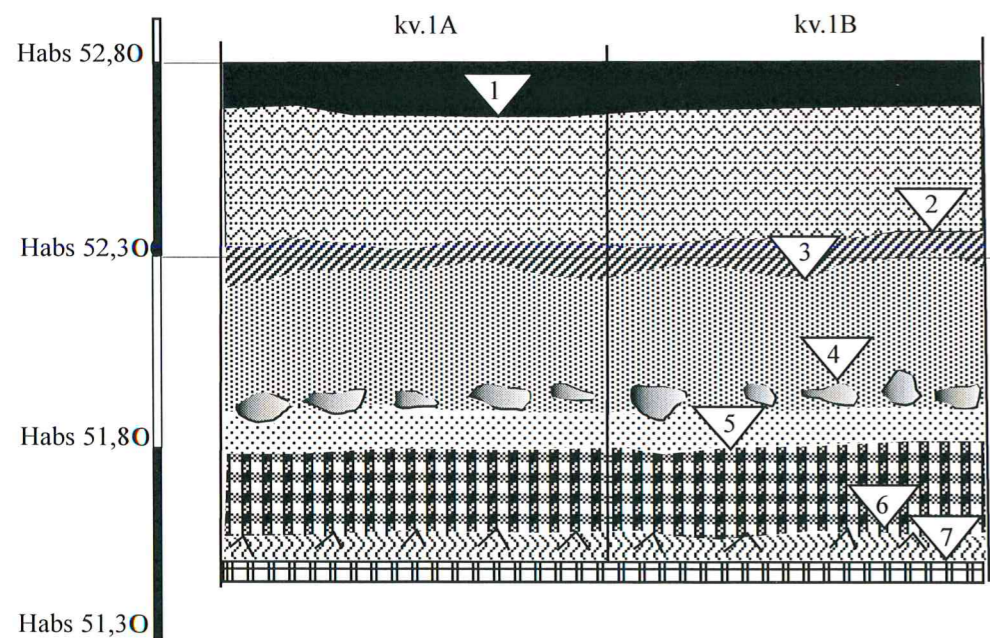
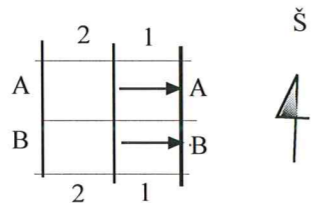
1. Habs 53,60
2. Habs 53,30
3. Habs 53,20
4. Habs 53,00

ŠURFAS NR.27, kv.1-2B
Pietinė sienelė
brėž. Nr.27



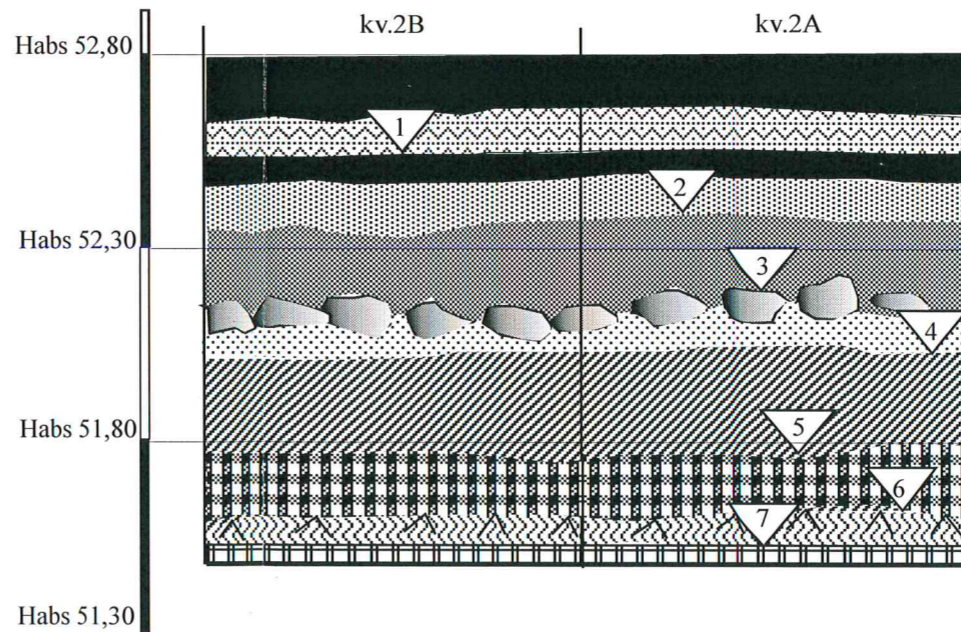
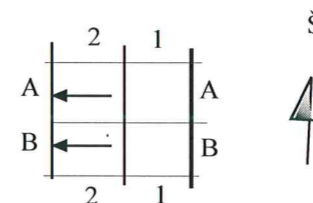
1. Habs 53,45
2. Habs 53,10
3. Habs 52,85

ŠURFAS NR.28, kv.1AB
Rytinė sienelė
brėž. Nr.28



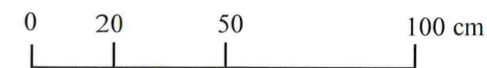
1. Habs 52,70
2. Habs 52,35
3. Habs 52,25
4. Habs 51,90
5. Habs 51,80
6. Habs 51,60
7. Habs 51,50

ŠURFAS NR.28, kv.2AB
Vakarinė sienelė
brėž. Nr.29



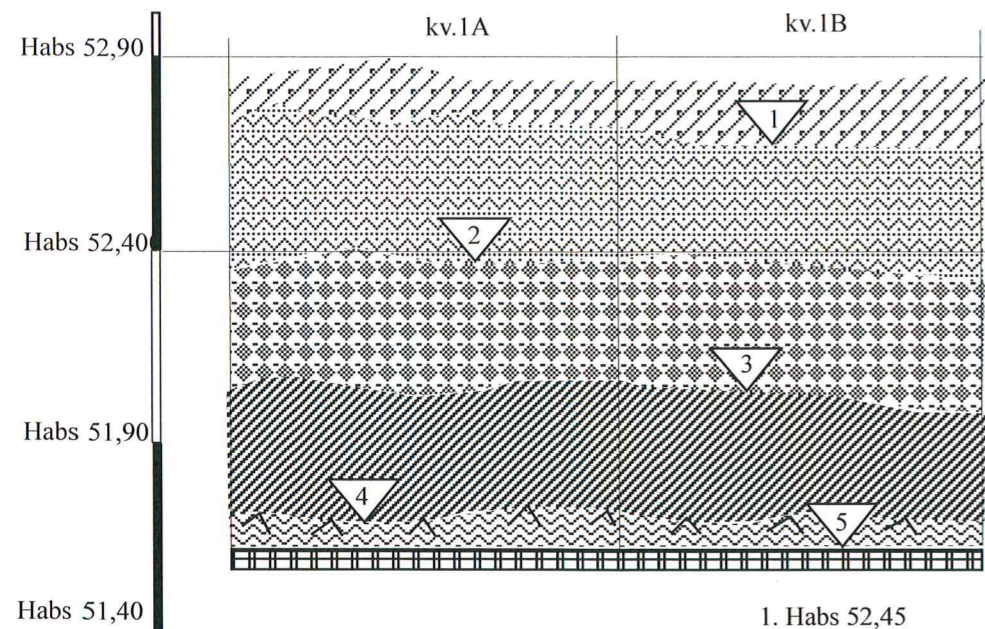
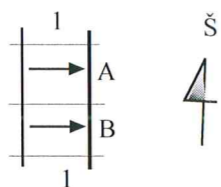
1. Habs 52,55
2. Habs 52,35
3. Habs 52,20
4. Habs 52,05
5. Habs 51,80
6. Habs 51,65
7. Habs 51,50

- ariama žemė
- velėna
- pilkžemis
- pilka supiltinė su griuvenomis
- tamsi su moliu, degėisiais ir griuvenomis
- žvyras
- perkasimas
- griuvenos
- kalkės
- degėisiai
- dumblas
- nekastas sluoksnis
- įžemis
- tamsi žemė
- molis
- priemolis
- supiltinė XX a.
- asfaltas
- akmenys



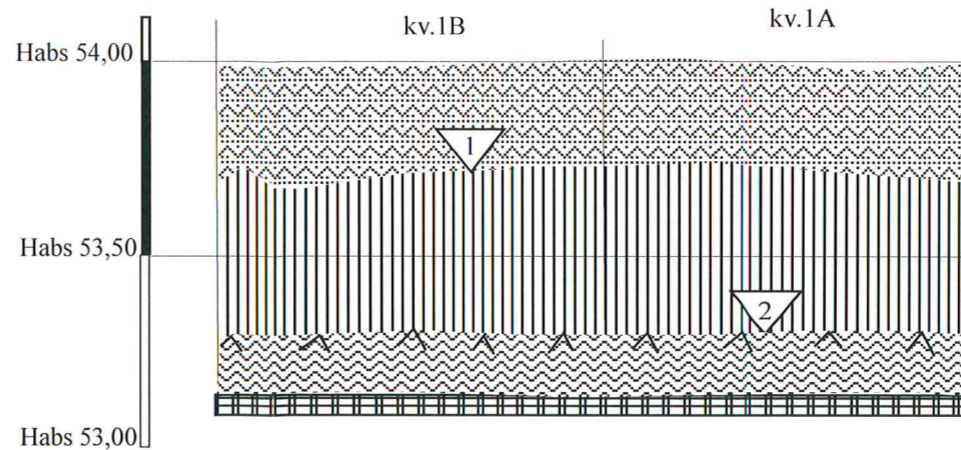
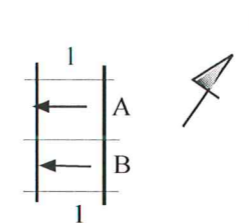
Objektas	Biržai (3219,17073), Kilučių g.	
2011-05-04, Nr.53	Žvalgomieji archeologijos tyrimai 2011 m.	
Archeologė	R.Songailaitė	Šurfai Nr.26-28
Brėžinius braižė	R.Songailaitė	Šm - Brėž.Nr.26-29

ŠURFAS NR.29
Rytinė sienelė
brėž. Nr.30



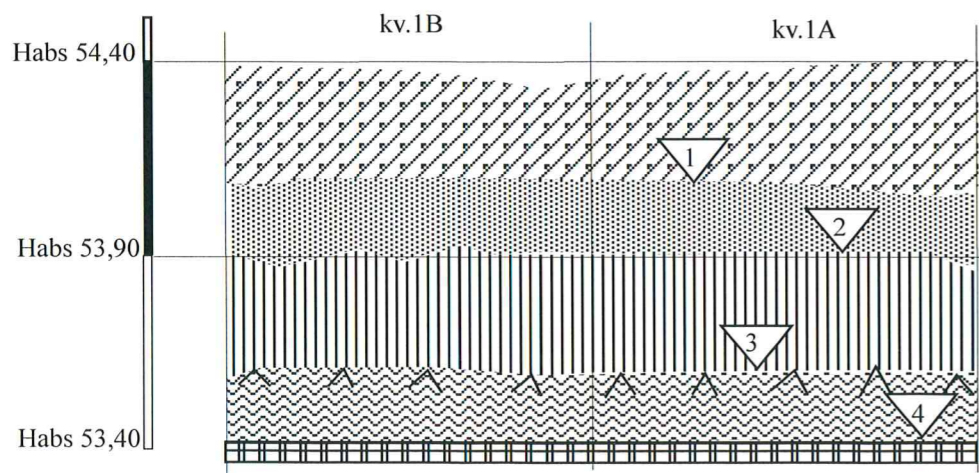
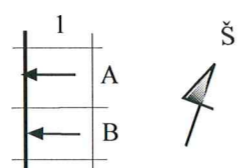
- 1. Habs 52,45
- 2. Habs 52,40
- 3. Habs 52,05
- 4. Habs 51,70
- 5. Habs 51,60

ŠURFAS NR.30
pietvakarinė sienelė
brėž. Nr.31



- 1. Habs 53,70
- 2. Habs 53,30

ŠURFAS NR.31
Pietvakarinė sienelė
brėž. Nr.32



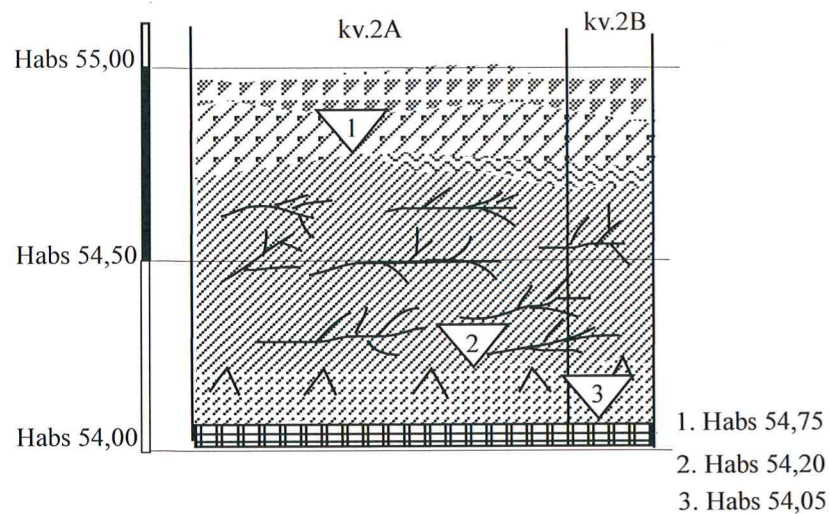
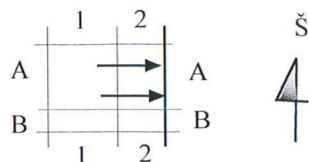
- 1. Habs 54,10
- 2. Habs 53,90
- 3. Habs 53,60
- 4. Habs 53,40

- skalda
- velėna
- pilkžemis
- pilka supiltinė su griuvenomis
- tamsi su moliu, degėšiais ir griuvenomis
- žvyras
- perkasimas
- griuvenos
- kalkės
- degėšiai
- dumblas
- nekastas sluoksnis
- įžemis
- tamsi žemė
- molis
- priemolis
- supiltinė XX a.

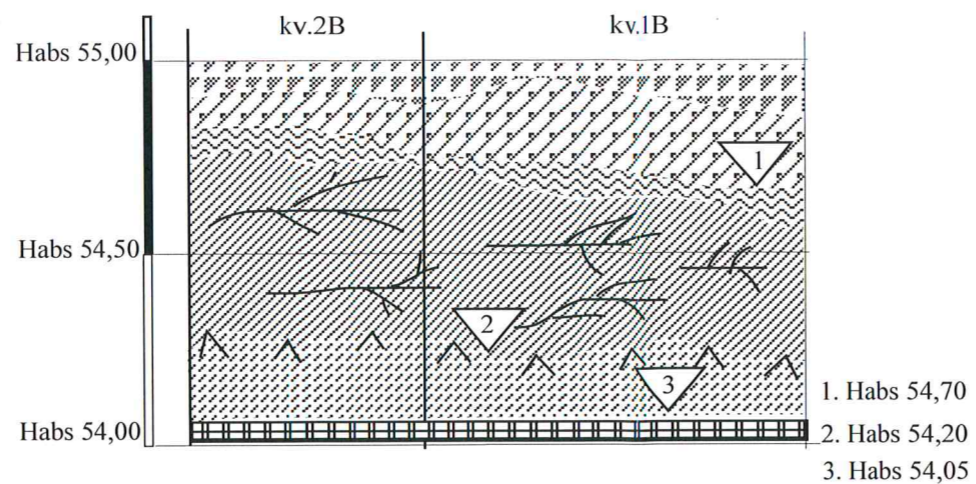
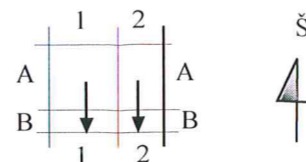


Objektas	Biržai (3219,17073), J.Biliūno g.	
2011-05-04, Nr.53	Žvalgomieji archeologijos tyrimai 2011 m.	
Archeologė	R.Songailaitė	Šurfai Nr.29-31
Brėžinius braižė	R.Songailaitė	Brėž.Nr.30-32

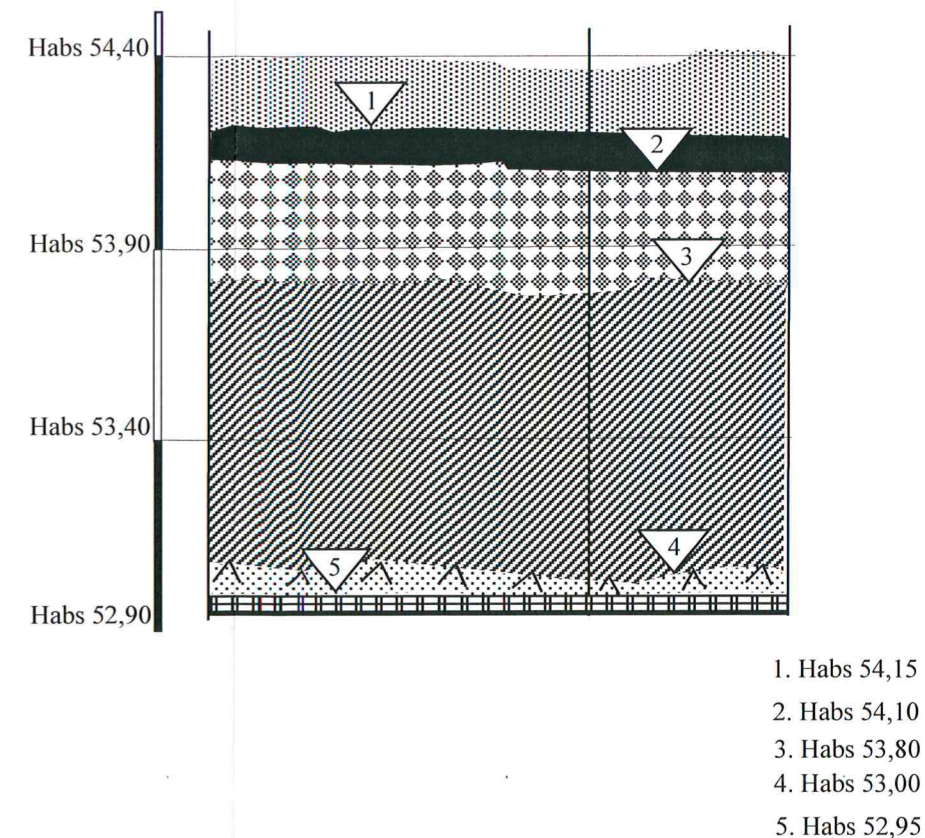
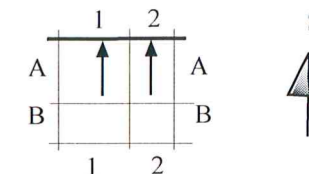
ŠURFAS NR.32, kv.1-2B
Rytinė sienelė
brėž. Nr.33



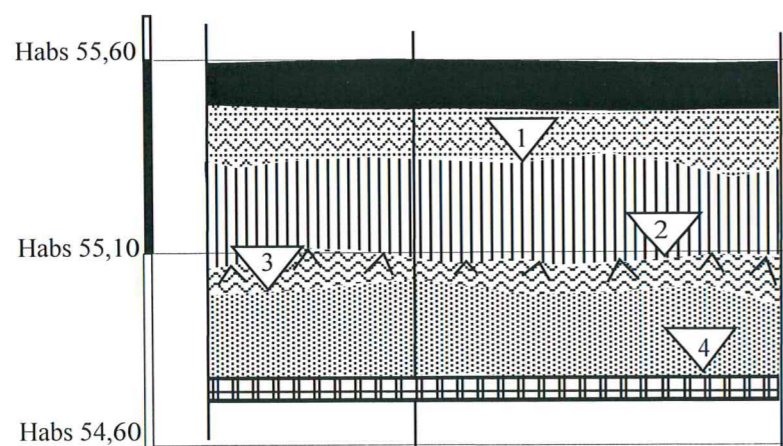
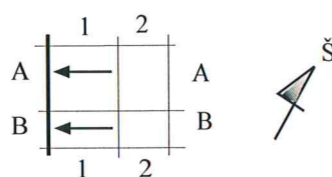
ŠURFAS NR.32, kv.1-2B
Pietinė sienelė
brėž. Nr.34




ŠURFAS NR.33 kv.1-2B
Šiaurinė sienelė
brėž. Nr.35



ŠURFAS NR.34, kv.1-AB
Pietvakarinė sienelė
brėž. Nr.36

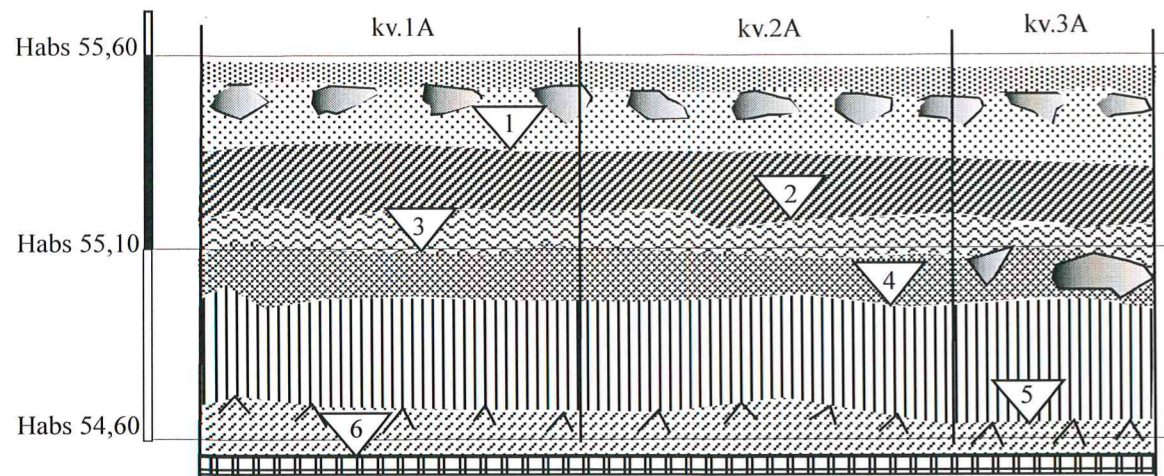
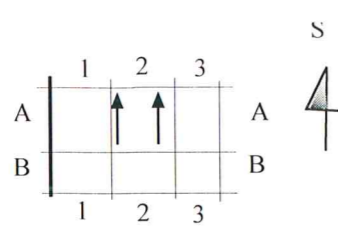


- ariama žemė
- velėna
- pilkžemis
- pilka supiltinė su griuvenomis
- tamsi su moliu, degėisiais ir griuvenomis
- žvyras
- perkasimas
- griuvenos
- kalkės
- degėisiai
- dumblas
- nekastas sluoksnis
- įžemis
- tamsi žemė
- molis
- priemolis
- supiltinė XX a.
- asfaltas



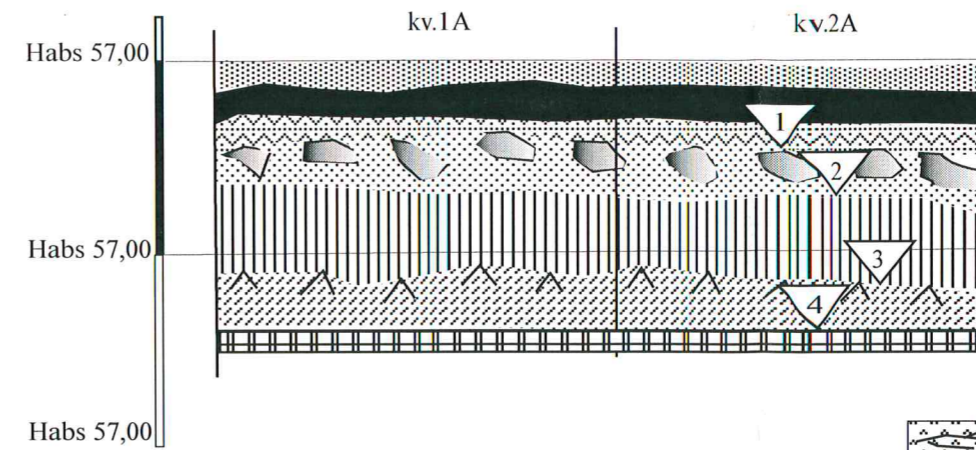
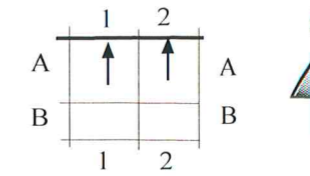
Objektas	Biržai (3219,17073), Latvagalos g.	
2011-05-04, Nr.53	Žvalgomieji archeologijos tyrimai 2011 m.	
Archeologė	R.Songailaitė	Šurfai Nr.32-34
Brėžinius braižė	R.Songailaitė	Brėž.Nr.33-36

ŠURFAS NR.35, kv.1-3A
Šiaurinė sienelė
brėž. Nr.37



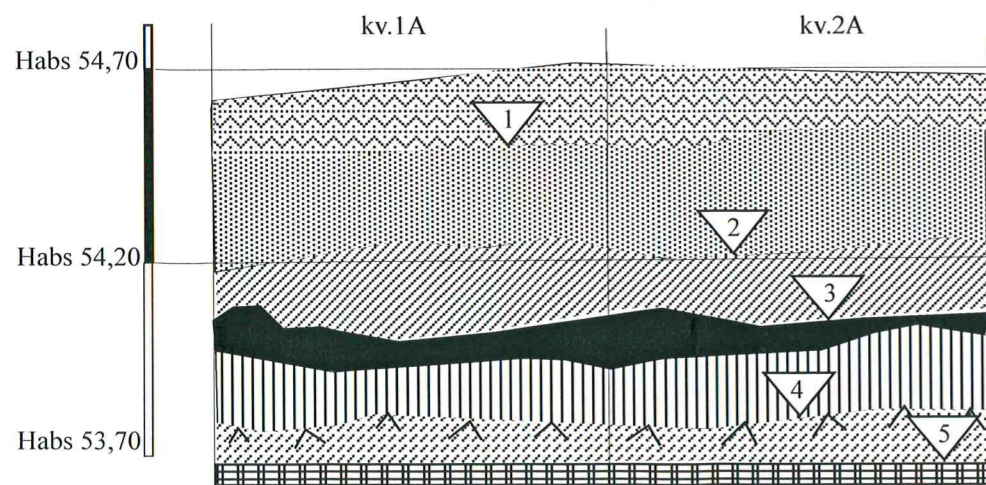
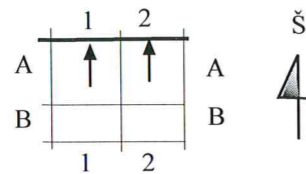
1. Habs 55,40
2. Habs 55,15
3. Habs 55,10
4. Habs 54,15
5. Habs 54,65
6. Habs 54,55

ŠURFAS NR.36, kv.1-2A
Šiaurinė sienelė
brėž. Nr.38



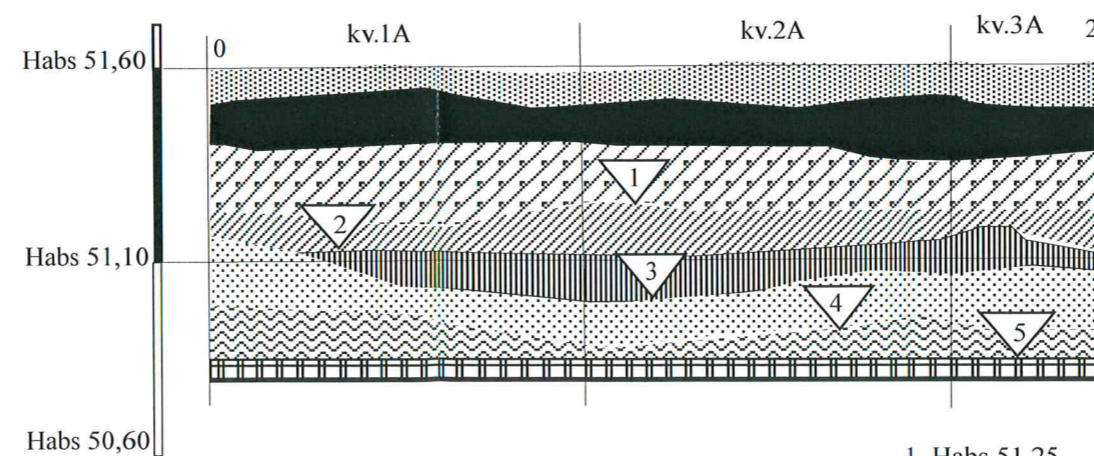
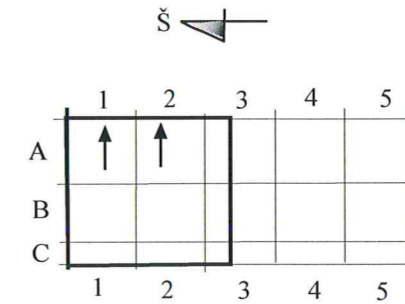
1. Habs 57,00
2. Habs 57,00
3. Habs 57,00
4. Habs 57,00

ŠURFAS NR.37, kv.1-AB
Šiaurinė sienelė
brėž. Nr.39



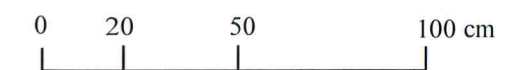
1. Habs 54,45
2. Habs 54,20
3. Habs 54,00
4. Habs 53,80
5. Habs 53,70

ŠURFAS NR.38, kv.1-2,4 A
Rytinė sienelė
brėž. Nr.40



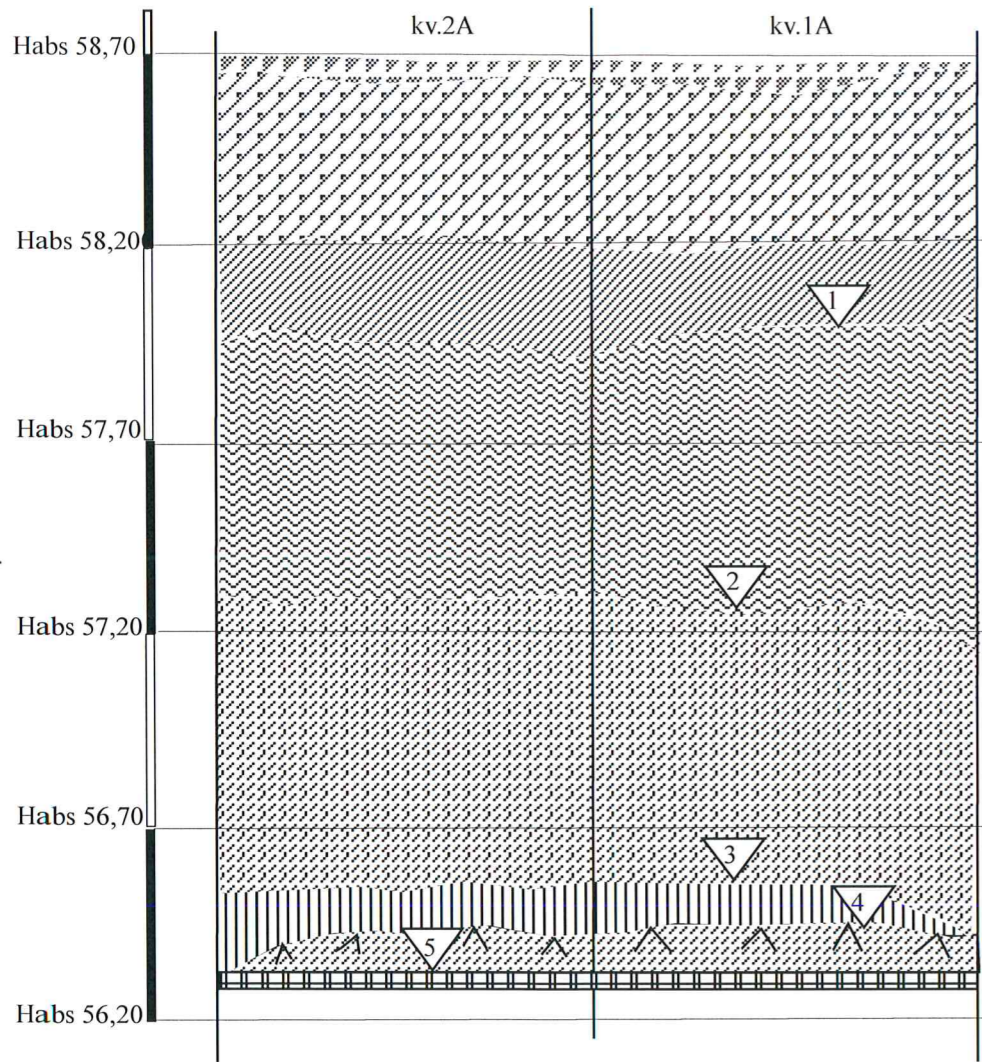
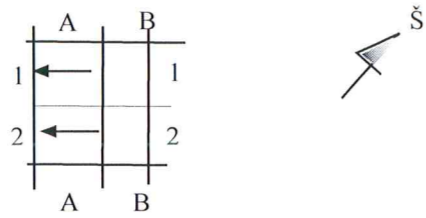
1. Habs 51,25
2. Habs 51,10
3. Habs 50,00
4. Habs 50,90
5. Habs 50,85

- ariama žemė
- velėna
- pilkžemis
- pilka supiltinė su griuvenomis
- tamsi su moliu, degėšiais ir griuvenomis
- žvyras
- perkasimas
- griuvenos
- kalkės
- degėšiai
- dumblas
- nekastas sluoksnis
- įžemis
- tamsi žemė
- molis
- priemolis
- supiltinė XX a.



Objektas	Biržai (3219,17073), Latvyalgos g., Malūno g., Kluono g.	
2011-05-04, Nr.53	Žvalgomieji archeologijos tyrimai 2011 m.	
Archeologė	R.Songailaitė	Šurfai Nr.35-38
Brėžinius braižė	R.Songailaitė	Brėž.Nr.37-40

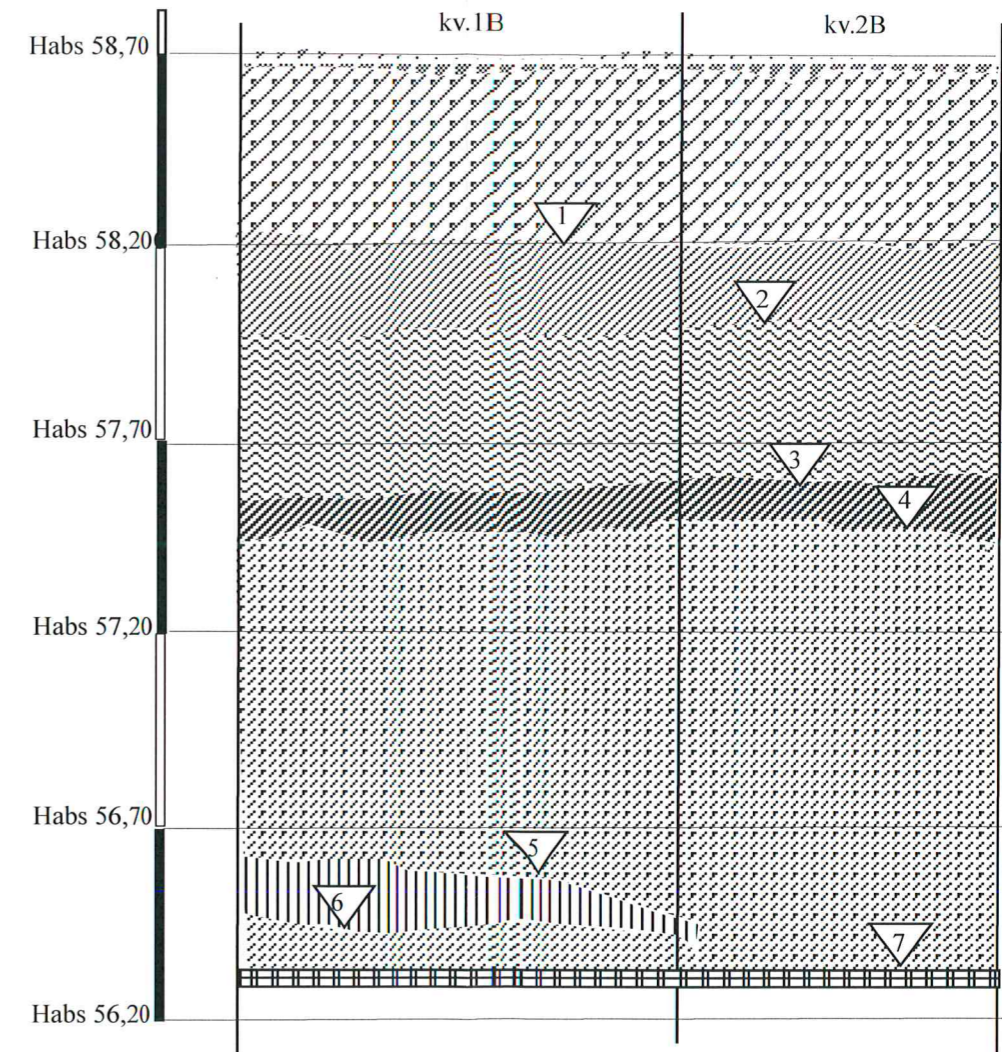
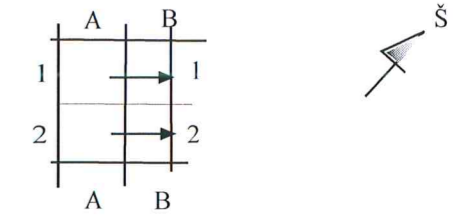
ŠURFAS NR.39 kv.1-2A
Pietvakarinė sienelė
brėž. Nr.41



- 1.Habs 58,00
- 2.Habs 57,25
- 3.Habs 56,55
- 4.Habs 56,45
- 4.Habs 56,35


- velėna
- pilkžemis
- pilka supiltinė su griuvenomis
- tamsi su moliu, degėisiais ir griuvenomis
- žvyras
- nekastas sluoksniš
- įžemis
- tamsi žemė

ŠURFAS NR.39, kv.1-2B
Šiaurės rytinė sienelė
brėž. Nr.42

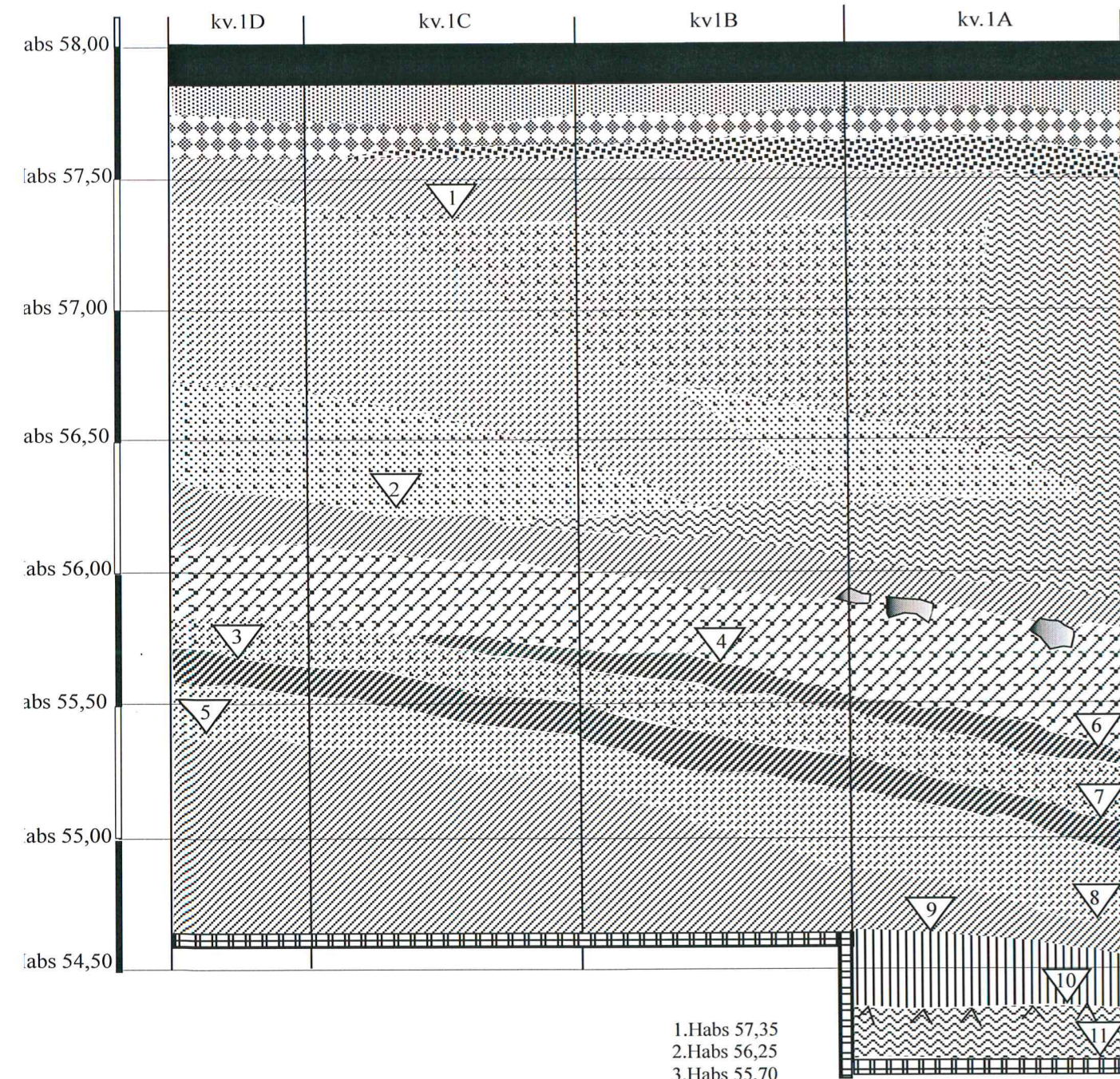


- 1.Habs 58,20
- 2.Habs 58,00
- 3.Habs 57,60
- 4.Habs 57,50
- 5.Habs 56,60
- 6.Habs 56,45
- 7.Habs 56,40

- molis su smėliu ir žvyru
- priemolis
- supiltinė XX a.
- molis
- smėlis
- supiltinė XX a.
- šlynas
- priemolis su smėliu

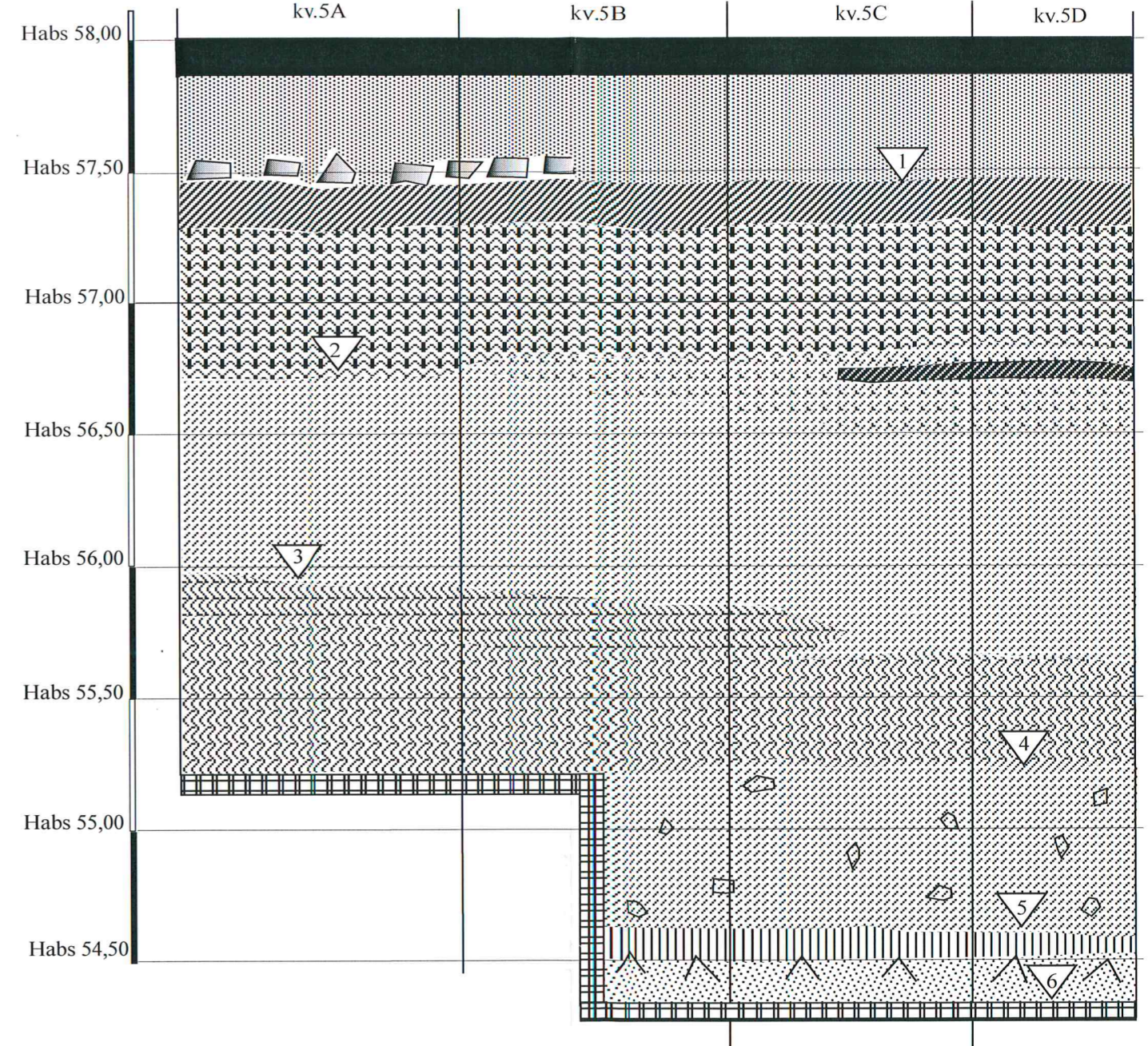


Objektas	Biržai (3219,17073), Rotušės g. 2	
2011-05-04, Nr.53	Žvalgomieji archeologijos tyrimai 2011 m.	
Archeologė	R.Songailaitė	Šurfas Nr.39
Brėžinius braižė	R.Songailaitė	Brėž.Nr.41-42



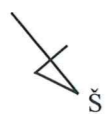
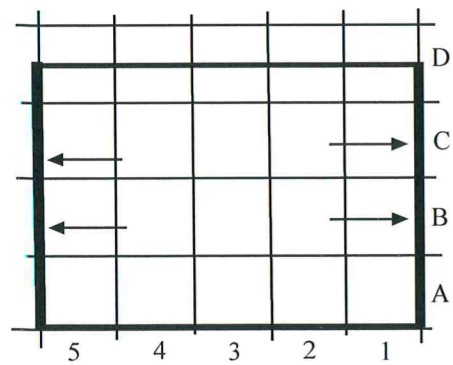
- 1.Habs 57,35
- 2.Habs 56,25
- 3.Habs 55,70
- 4.Habs 55,65
- 5.Habs 55,40
- 6.Habs 55,40
- 7.Habs 55,10
- 8.Habs 54,70
- 9.Habs 54,65
- 10.Habs 54,40
- 11.Habs 54,10

- velėna
- pilkžemis
- pilka supiltinė
- tamsi su moliu
- žvyras
- nekastas sluoksnis
- įžemis
- tamsi žemė



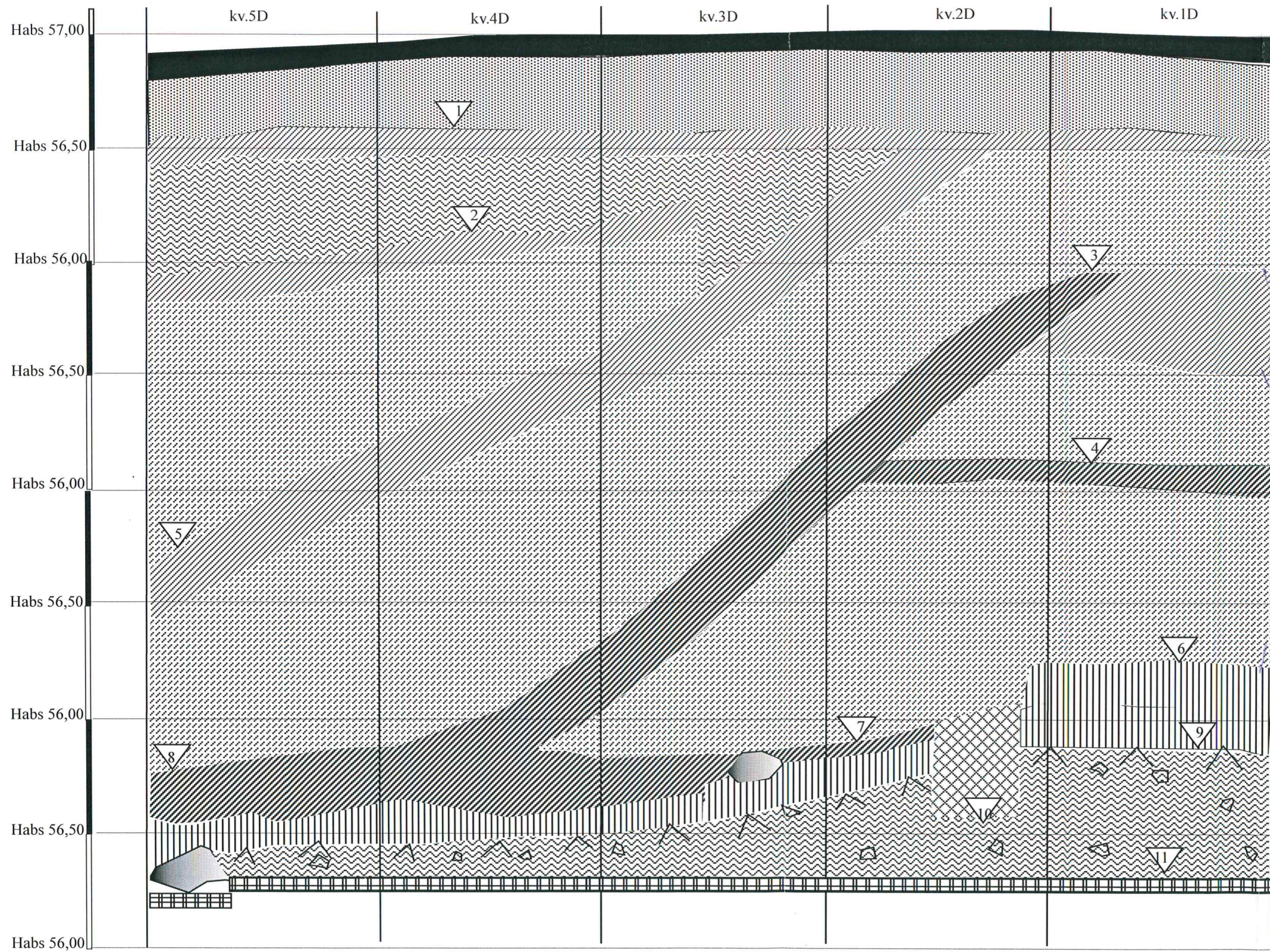
- 1.Habs 57,45
- 2.Habs 56,75
- 3.Habs 55,95
- 4.Habs 55,25
- 5.Habs 54,65
- 6.Habs 54,35

- molis su smėliu ir žvyru
- priemolis
- supiltinė XX a.
- molis
- smėlis
- supiltinė XX a.
- šlynas

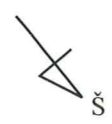
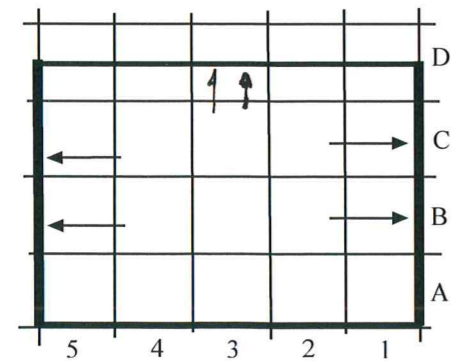
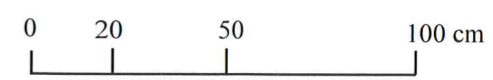


Objektas	Biržai (3219,17073), Rotušės g. 2	
2011-05-04, Nr.53	Žvalgomieji archeologijos tyrimai 2011 m.	
Archeologė	R.Songailaitė	Šurfas Nr.40, ŠV, PR sien
Brėžinius braižė	R.Songailaitė	Brėž.Nr.43-44

ŠURFAS NR.40, kv.1-5D
Pietvakarinė sienelė
brėž. Nr. 45



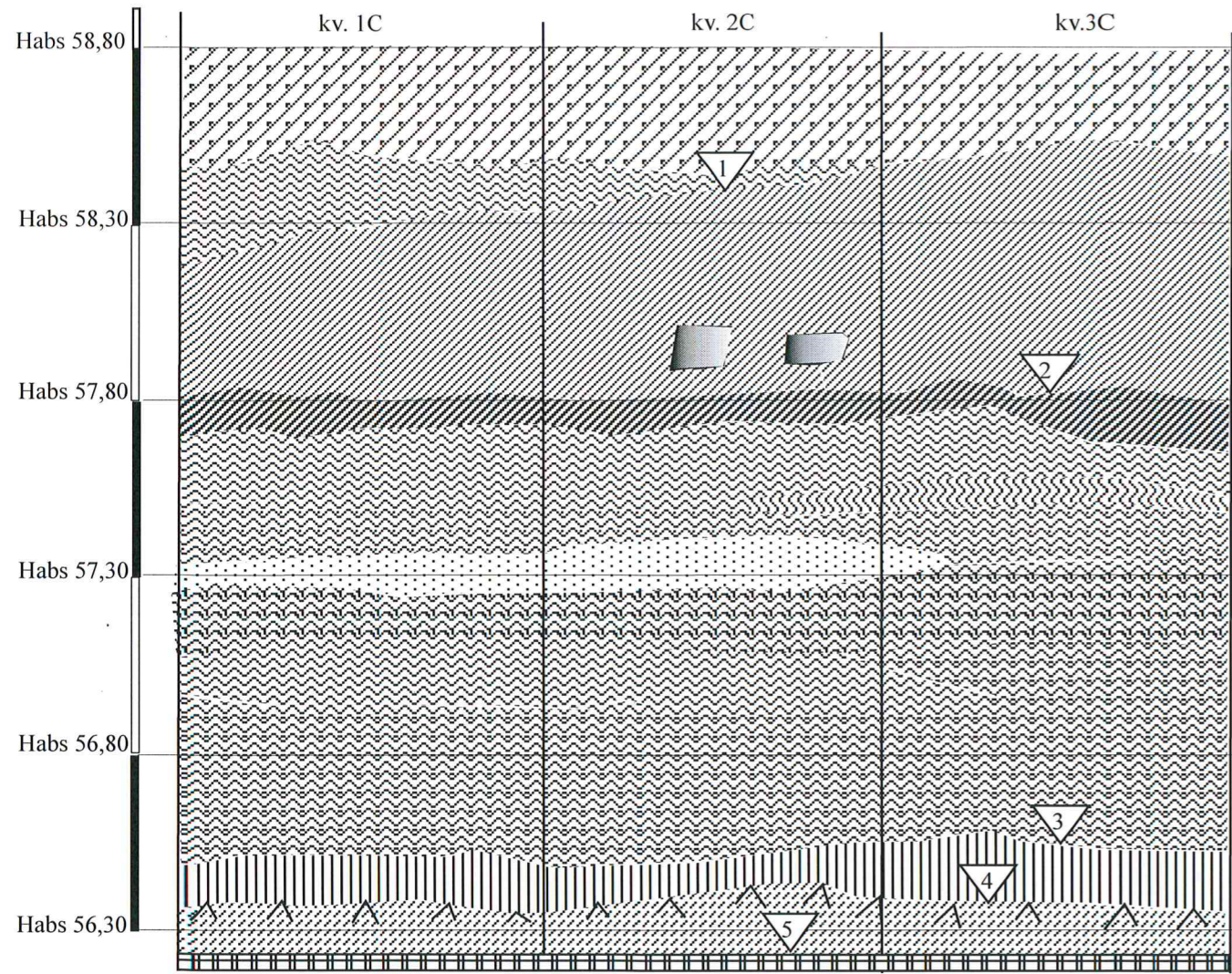
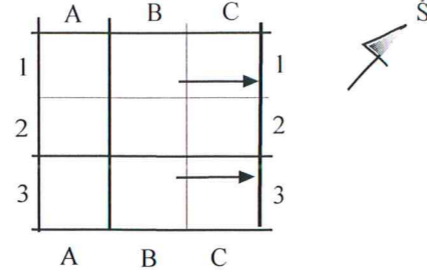
- velėna
- pilkžemis
- pilka supiltinė su griuvenomis
- tamsi su moliu, degėšiais ir griuvenomis
- žvyras
- nekastas sluoksnis
- įžemis
- tamsi žemė
- molis su smėliu ir žvyru
- priemolis
- supiltinė XX a.
- molis
- smėlis
- supiltinė XX a.
- šlynas



- 1.Habs 56,70
- 2.Habs 56,65
- 3.Habs 56,60
- 4.Habs 56,25
- 5.Habs 56,70
- 6.Habs 56,65
- 7.Habs 56,60
- 8.Habs 56,25
- 9.Habs 56,70
- 10.Habs 56,65
- 11.Habs 56,60
- 12.Habs 56,25

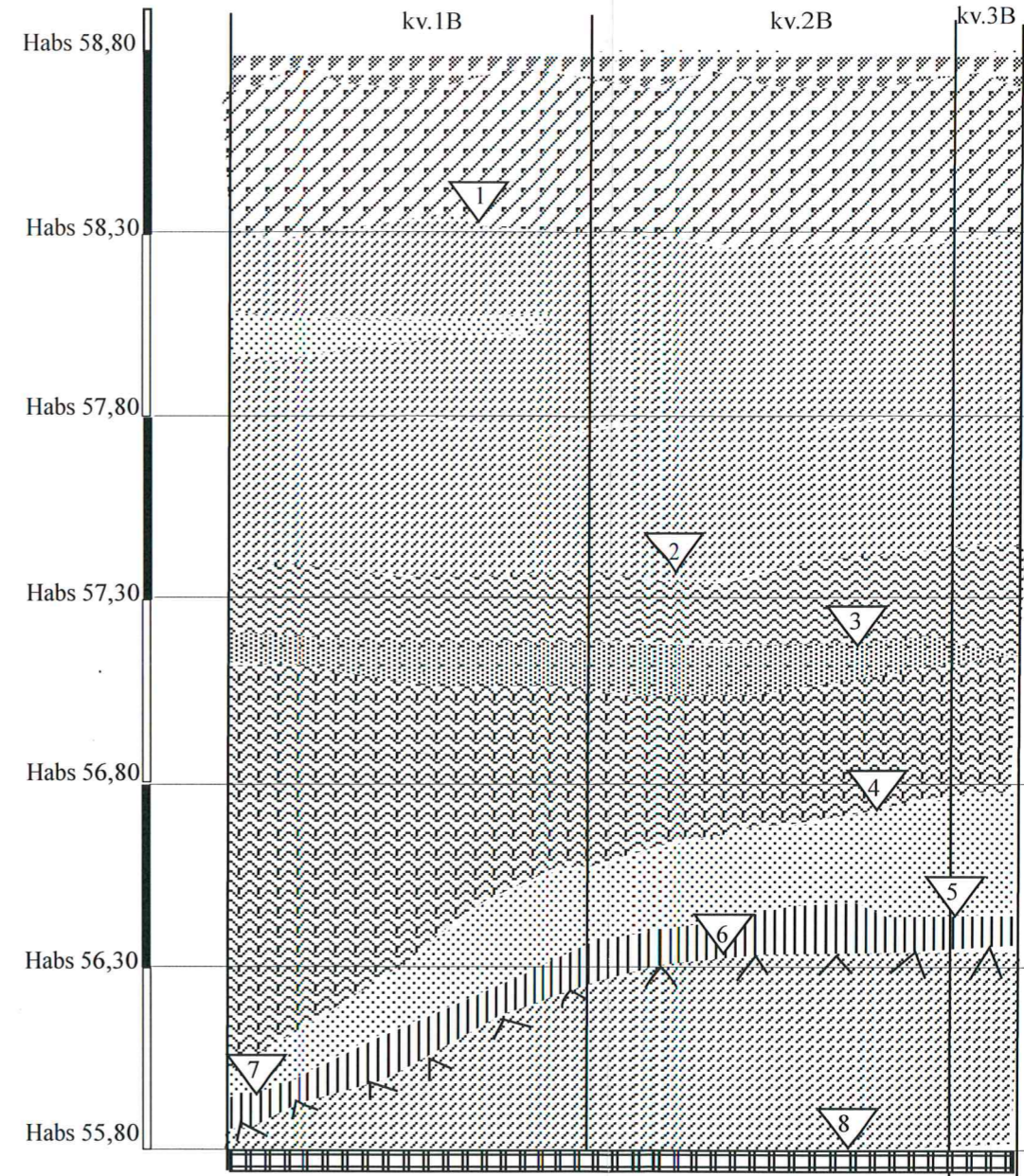
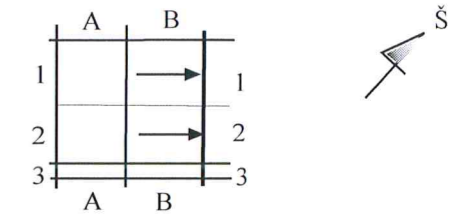
Objektas	Biržai (3219,17073), Rotušės g. 2	
2011-05-04, Nr.53	Žvalgomieji archeologijos tyrimai 2011 m.	
Archeologė	R.Songailaitė	Šurfas Nr.40, PV sien.
Brėžinius braižė	R.Songailaitė	Brėž.Nr.45

ŠURFAS NR.41, kv.1-3C
Šiaurės rytinė sienelė
brėž. Nr.46



- 1.Habs 58,30
- 2.Habs 57,80
- 3.Habs 56,45
- 4.Habs 56,35
- 5.Habs 56,20

ŠURFAS NR.42, kv.1-3C
Šiaurės rytinė sienelė
brėž. Nr.47



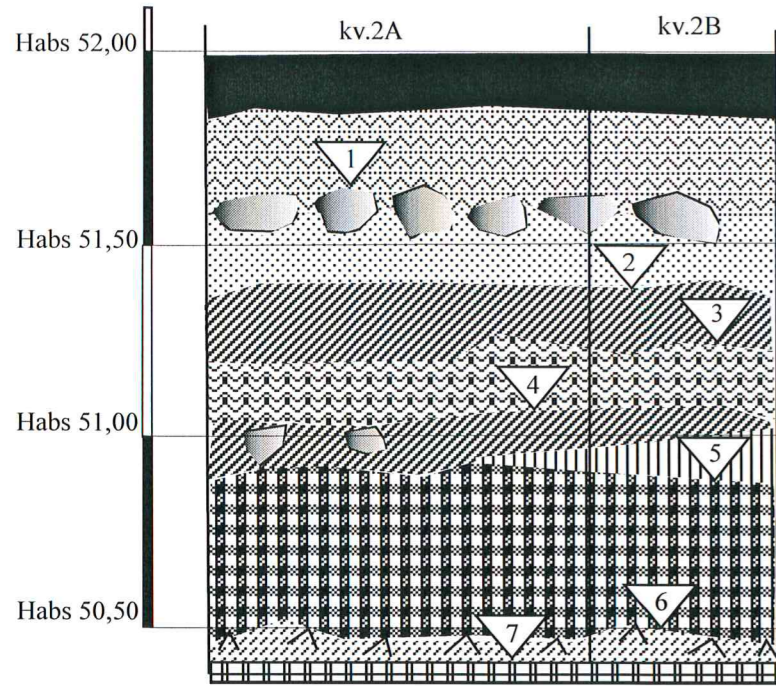
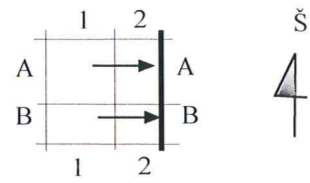
- 1.Habs 58,30
- 2.Habs 57,30
- 3.Habs 57,10
- 4.Habs 56,70
- 5.Habs 56,40
- 6.Habs 56,30
- 7.Habs 56,00
- 8.Habs 55,80

- velėna
- molis su smėliu ir žvyru
- pilkžemis
- priemolis
- pilka supiltinė su griuvenomis
- supiltinė XX a.
- tamsi su moliu, degėisiais ir griuvenomis
- molis
- žvyras
- smėlis
- nekastas sluoksnis
- priemolis
- žemės
- šlynas
- tamsi žemė



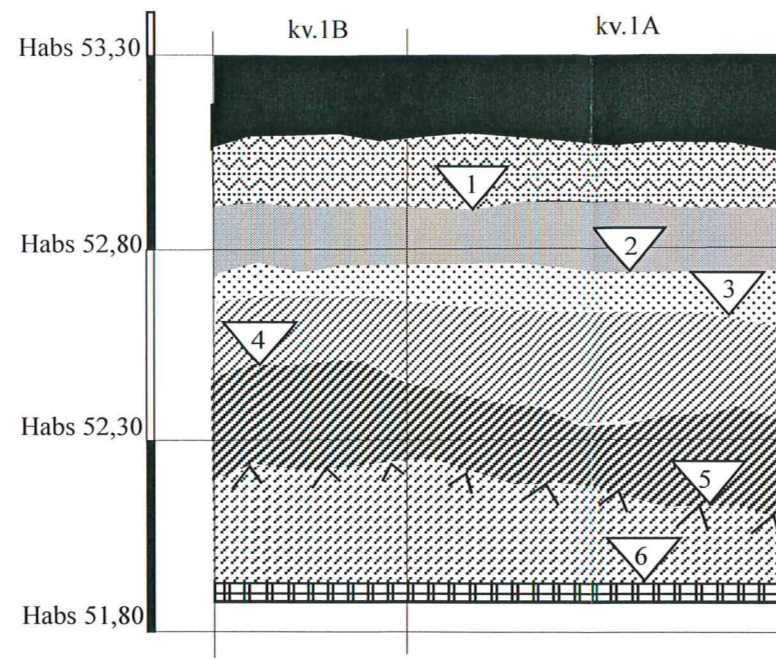
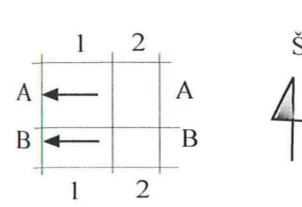
Objektas	Biržai (3219,17073), Rotušės g. 2	
2011-05-04, Nr.53	Žvalgomieji archeologijos tyrimai 2011 m.	
Archeologė	R.Songailaitė	Šurfai Nr.41-42
Brėžinius braižė	R.Songailaitė	Brėž.Nr.46-47

ŠURFAS NR.43 kv.2AB
Rytinė sienelė
brėž. Nr. 48



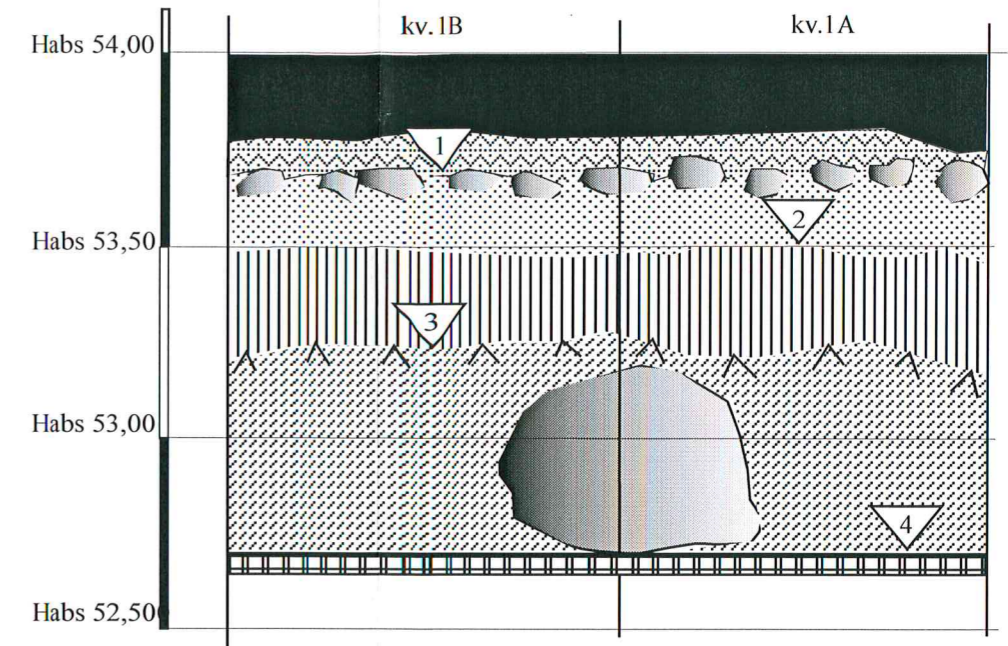
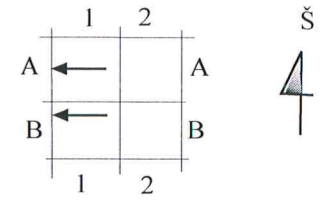
1. Habs 51,60
2. Habs 51,40
3. Habs 51,20
4. Habs 51,05
5. Habs 50,90
6. Habs 50,50
7. Habs 50,40

ŠURFAS NR.44 kv.2AB
Vakarinė sienelė
brėž. Nr. 49



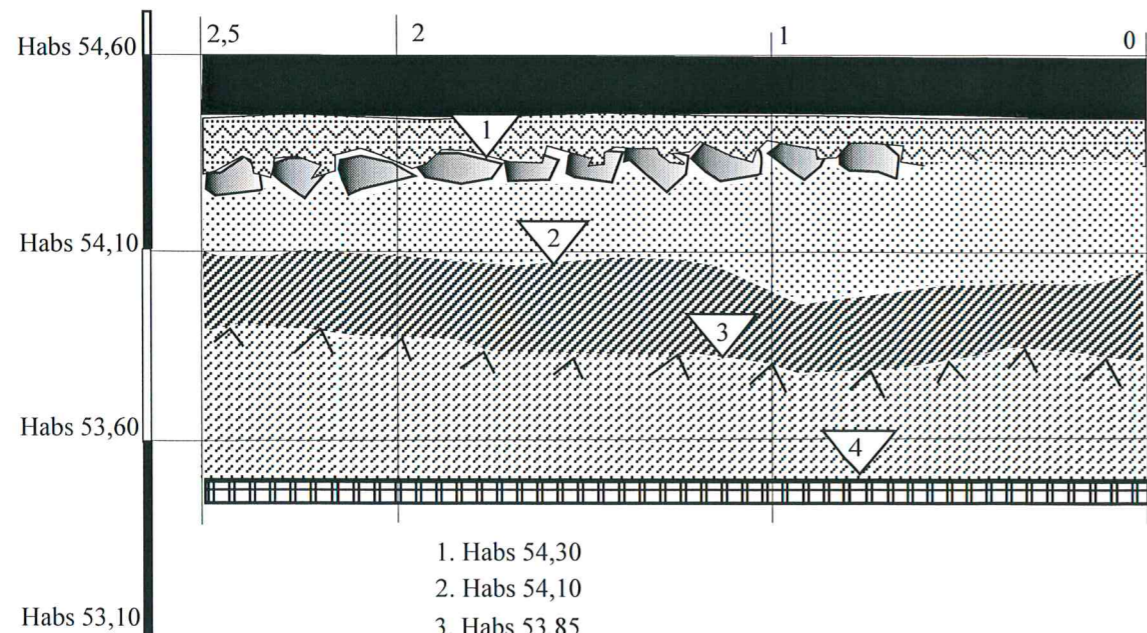
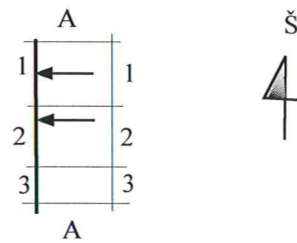
1. Habs 52,90
2. Habs 52,75
3. Habs 52,65
4. Habs 52,50
5. Habs 52,00
6. Habs 51,90

ŠURFAS NR.45 kv.2AB
Vakarinė sienelė
brėž. Nr. 50




1. Habs 53,70
2. Habs 53,50
3. Habs 53,25
4. Habs 52,70

ŠURFAS NR.46
Vakarinė sienelė
brėž. Nr. 51



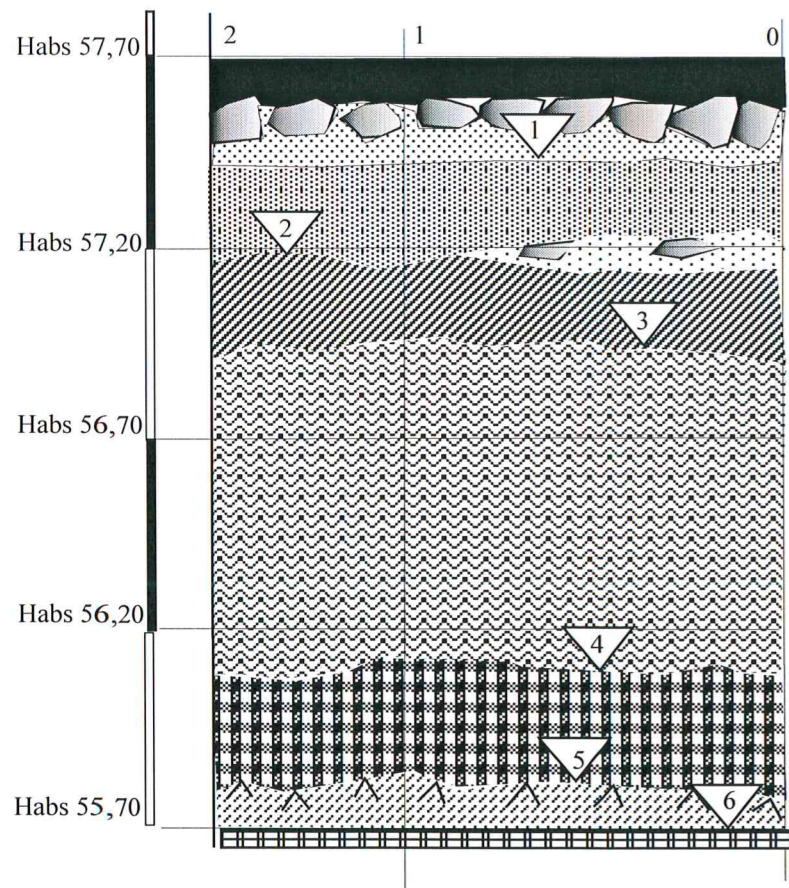
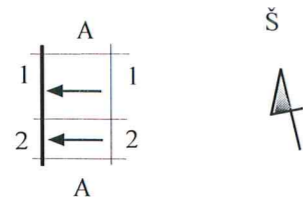
1. Habs 54,30
2. Habs 54,10
3. Habs 53,85
4. Habs 53,50

- | | | | |
|--|--|--|--------------------|
| | ariama žemė | | akmenys |
| | skalda | | asfaltas |
| | pilkžemis | | dumblas |
| | pilka supiltinė su griuvenomis | | nekastas sluoksnis |
| | tamsi su moliu, degėšiais ir griuvenomis | | įžemis |
| | žvyras | | tamsi žemė |
| | perkasimas | | molis |
| | griuvenos | | priemolis |
| | kalkės | | supiltinė XX a. |
| | degėšiai | | |



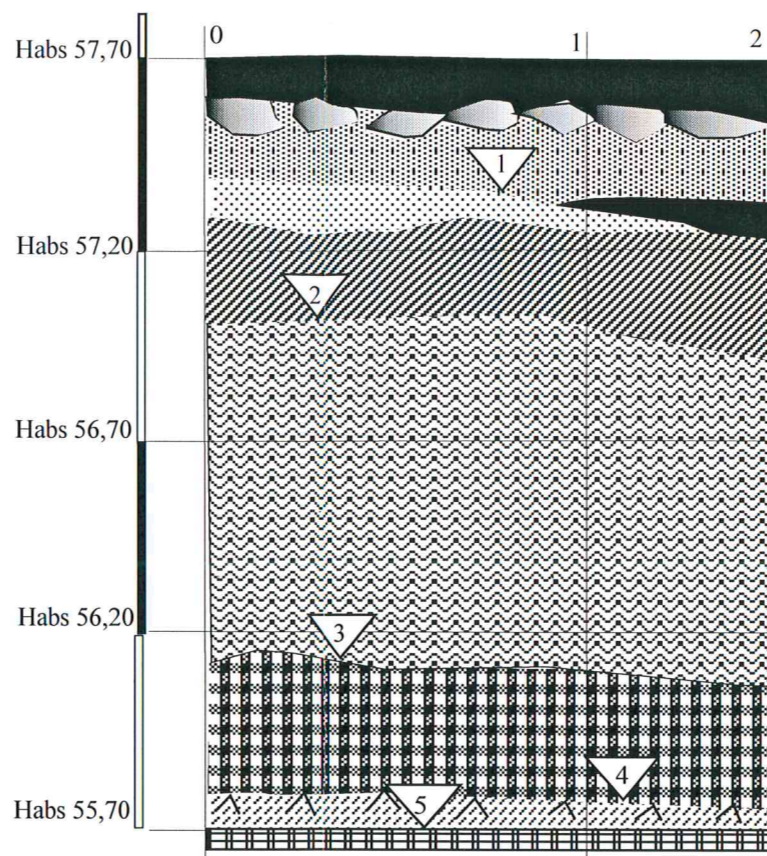
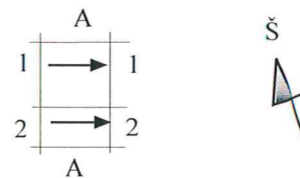
Objektas	Biržai (3219,17073), Malūno g.		
2011-05-04, Nr.53	Žvalgomieji archeologijos tyrimai 2011 m.		
Archeologė	R.Songailaitė	Šurfai Nr.43-46	
Brėžinius braižė	R.Songailaitė		Brėž.Nr. 48-51

ŠURFAS NR.47
Vakarinė sienelė
brėž. Nr.52



1. Habs 57,45
2. Habs 57,20
3. Habs 56,90
4. Habs 56,10
5. Habs 55,80
6. Habs 55,70

ŠURFAS NR.47
Pietrytinė sienelė
brėž. Nr.53



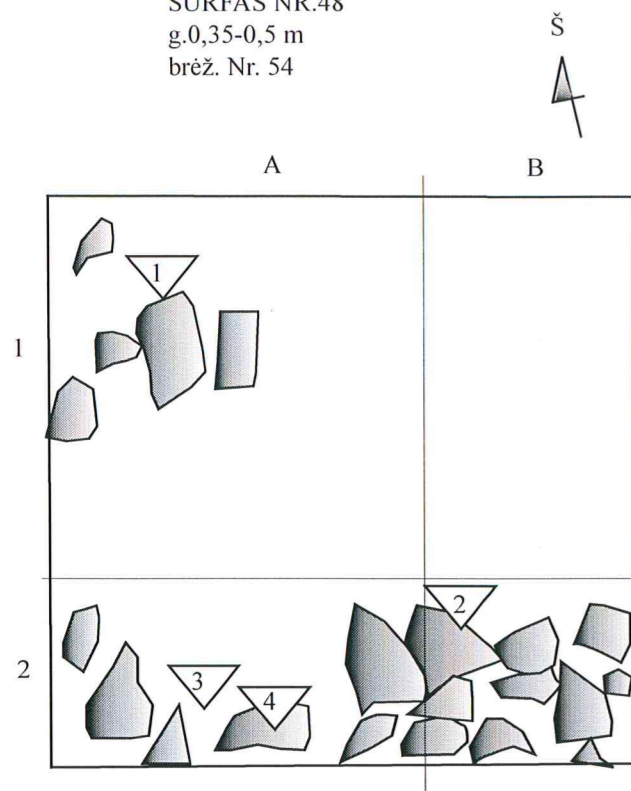
1. Habs 57,35
2. Habs 57,05
3. Habs 56,10
4. Habs 55,80
5. Habs 55,70

- ariama žemė
- velėna
- pilkžemis
- pilka supiltinė su griuvenomis
- tamsi su moliu, degėsiais ir griuvenomis
- žvyras
- perkasimas
- griuvenos
- kalkės
- degėsiai
- dumblas
- nekastas sluoksnis
- įžemis
- tamsi žemė
- molis
- priemolis
- supiltinė XX a.



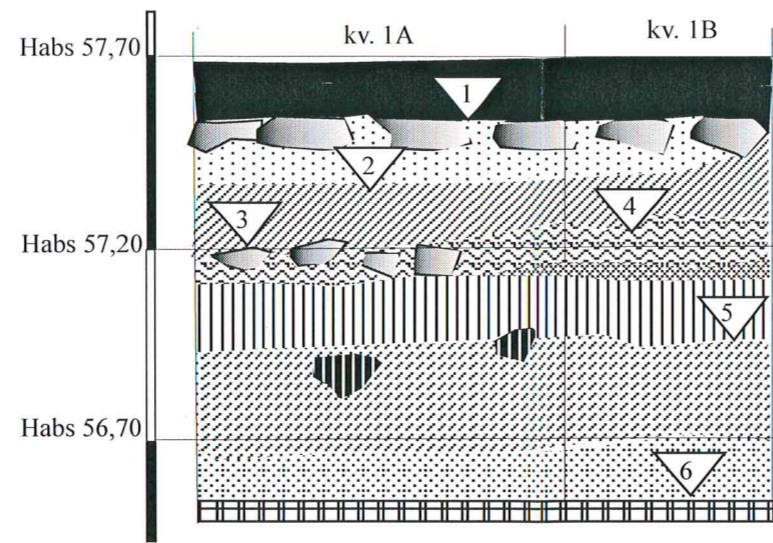
Objektas	Biržai (3219,17073), Ligoninės g.	
2011-05-04, Nr.53	Žvalgomieji archeologijos tyrimai 2011 m.	
Archeologė	R.Songailaitė	Šurfai Nr.47
Brėžinius braižė	R.Songailaitė	Brėž.Nr.52-53

ŠURFAS NR.48
g.0,35-0,5 m
brėž. Nr. 54



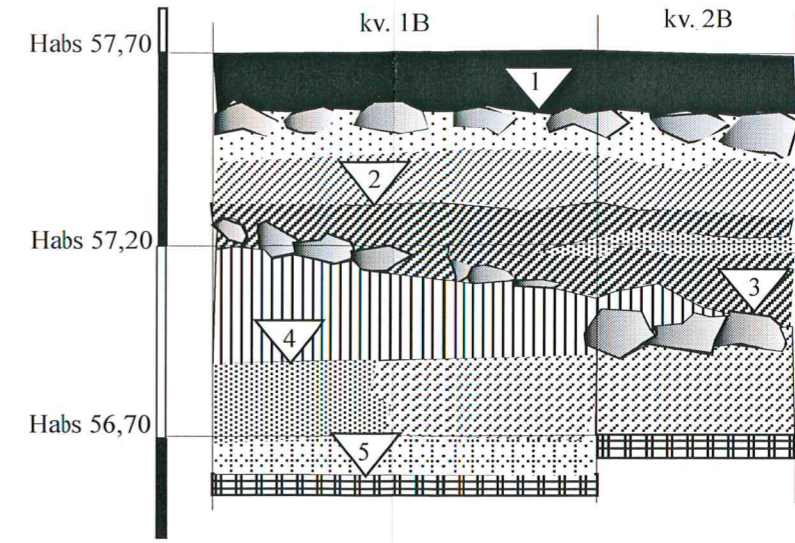
- 1. Habs 57,15
- 2. Habs 57,35
- 3. Habs 57,25
- 4. Habs 57,35

ŠURFAS NR.48, kv. 1-AB
Šiaurinės rytinės sienelė
brėž. Nr.55



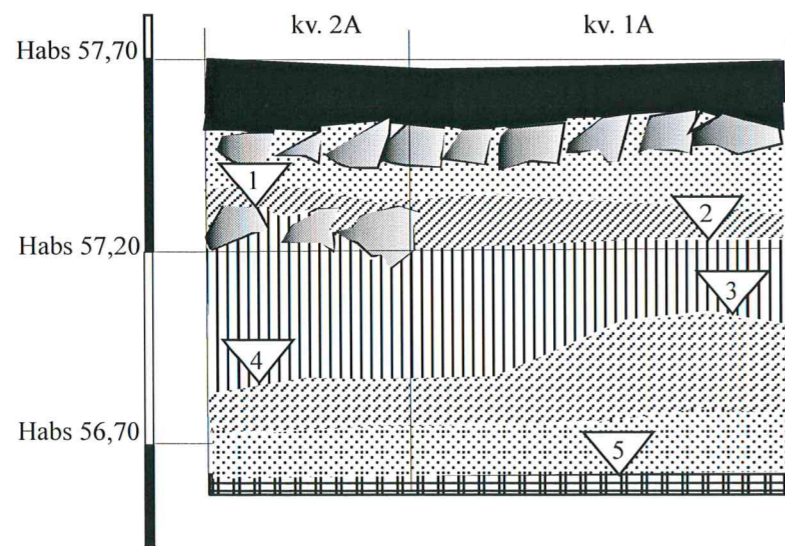
- 1. Habs 57,55
- 2. Habs 57,40
- 3. Habs 57,20
- 4. Habs 57,25
- 5. Habs 56,95
- 6. Habs 56,50

ŠURFAS NR.48, kv. 1-2B
Pietrytinė sienelė
brėž. Nr.56



- 1. Habs 57,55
- 2. Habs 57,30
- 3. Habs 57,00
- 4. Habs 56,85
- 5. Habs 56,60

ŠURFAS NR.48, kv. 1-AB
Šiaurės vakarinė sienelė
brėž. Nr.57



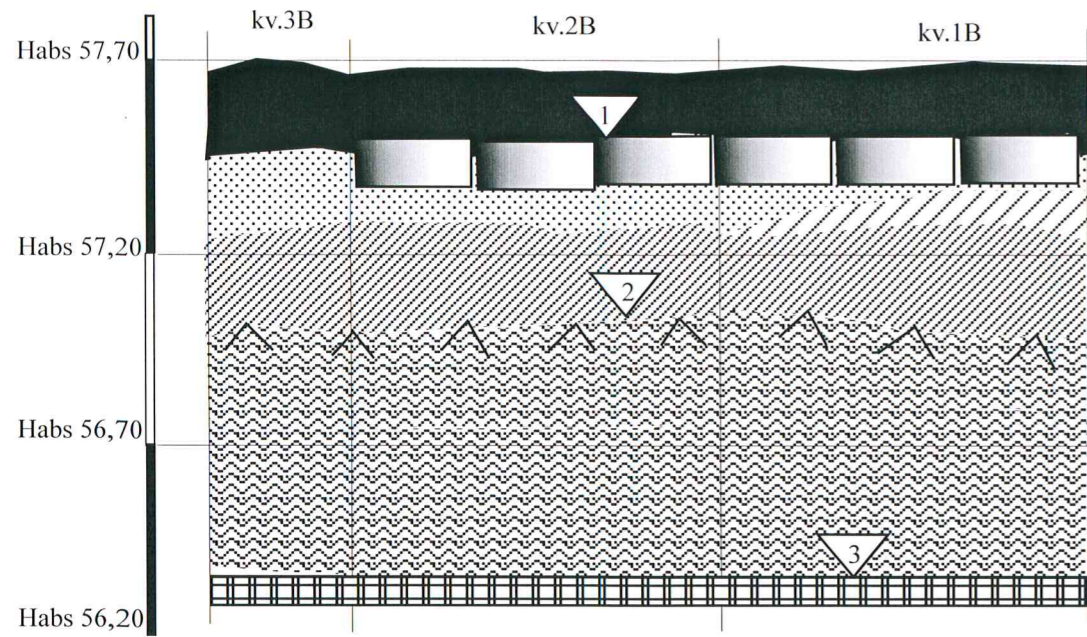
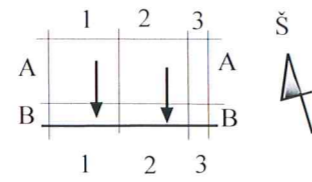
- 1. Habs 57,30
- 2. Habs 57,20
- 3. Habs 57,05
- 4. Habs 56,80
- 5. Habs 56,60

- ariama žemė
- velėna
- pilkžemis
- pilka supiltinė su griuvenomis
- tamsi su moliu, degėisiais ir griuvenomis
- žvyras
- perkasimas
- griuvenos
- kalkės
- degėisiai
- dumblas
- nekastas sluoksnis
- įžemis
- tamsi žemė
- molis
- priemolis
- supiltinė XX a.



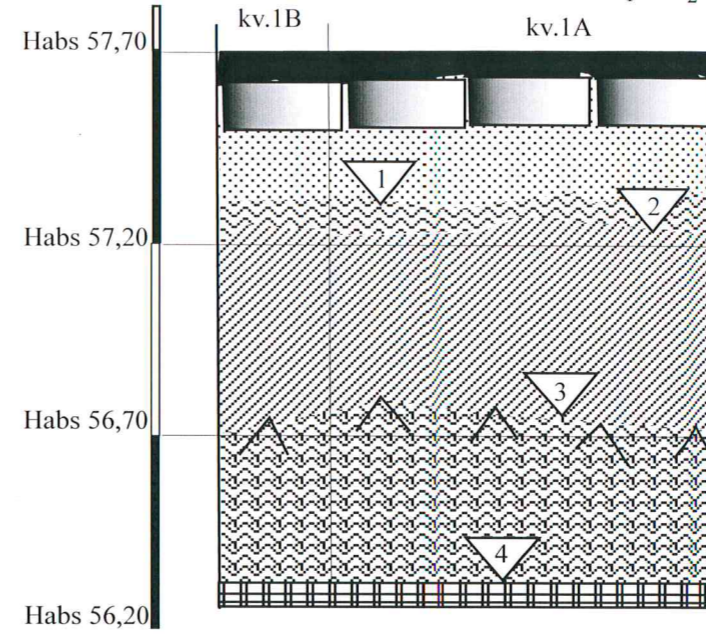
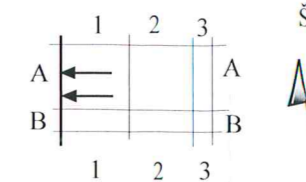
Objektas	Biržai (3219,17073), Ligoninės g.	
2011-05-04, Nr.53	Žvalgomieji archeologijos tyrimai 2011 m.	
Archeologė	R.Songailaitė	Šurfas Nr.48
Brėžinius braižė	R.Songailaitė	Brėž.Nr.54-57

ŠURFAS NR.49 kv.1-3B
Pietvakarinė sienelė
brėž. Nr.58



- 1. Habs 57,47
- 2. Habs 57,00
- 3. Habs 57,30

ŠURFAS NR.49 kv.1-AB
Šiaurės vakarinė sienelė
brėž. Nr.59



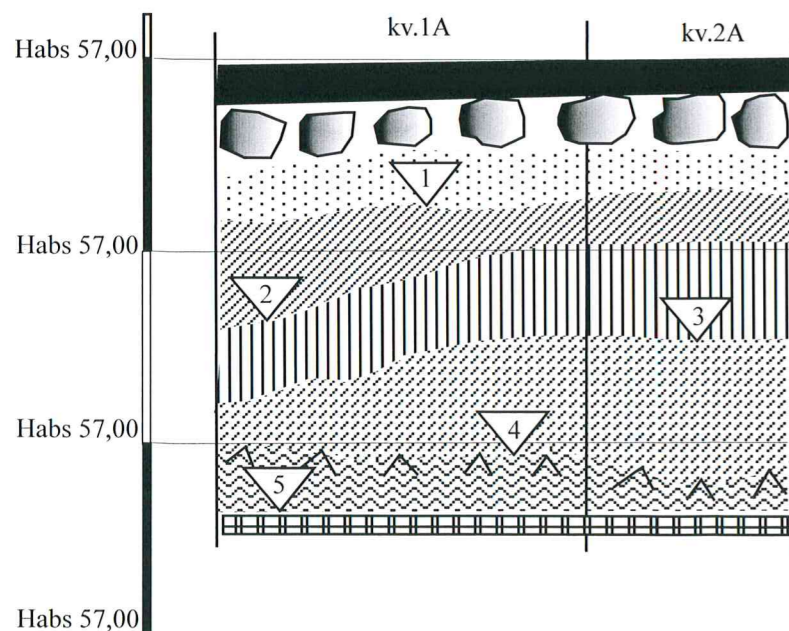
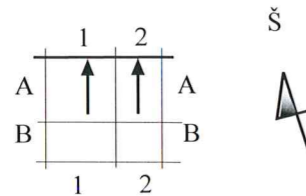
- 1. Habs 57,30
- 2. Habs 57,25
- 3. Habs 56,75
- 4. Habs 56,30

- ariama žemė
- velėna
- pilkžemis
- pilka supiltinė su griuvenomis
- tamsi su moliu, degėšiais ir griuvenomis
- žvyras
- perkasimas
- griuvenos
- kalkės
- degėšiai
- dumblas
- nekastas sluoksnis
- įžemis
- tamsi žemė
- molis
- priemolis
- supiltinė XX a.



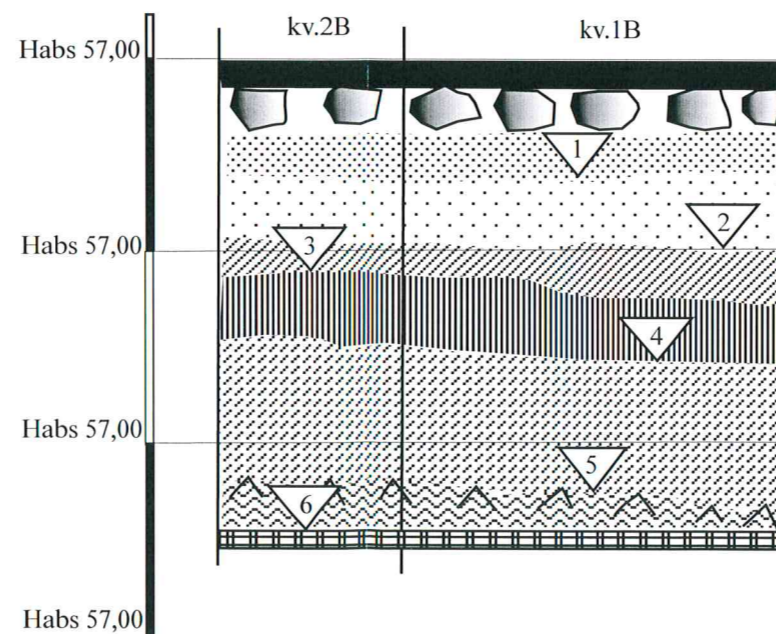
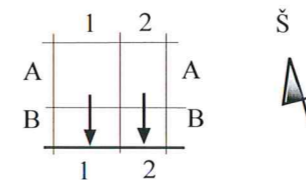
Objektas	Biržai (3219,17073), Ligoninės g.	
2011-05-04, Nr.53	Žvalgomieji archeologijos tyrimai 2011 m.	
Archeologė	R.Songailaitė	Šurfai Nr.49-50
Brėžinius braižė	R.Songailaitė	Brėž.Nr.58-61

ŠURFAS NR.50 kv.1-2A
Šiaurės rytinė sienelė
brėž. Nr.60



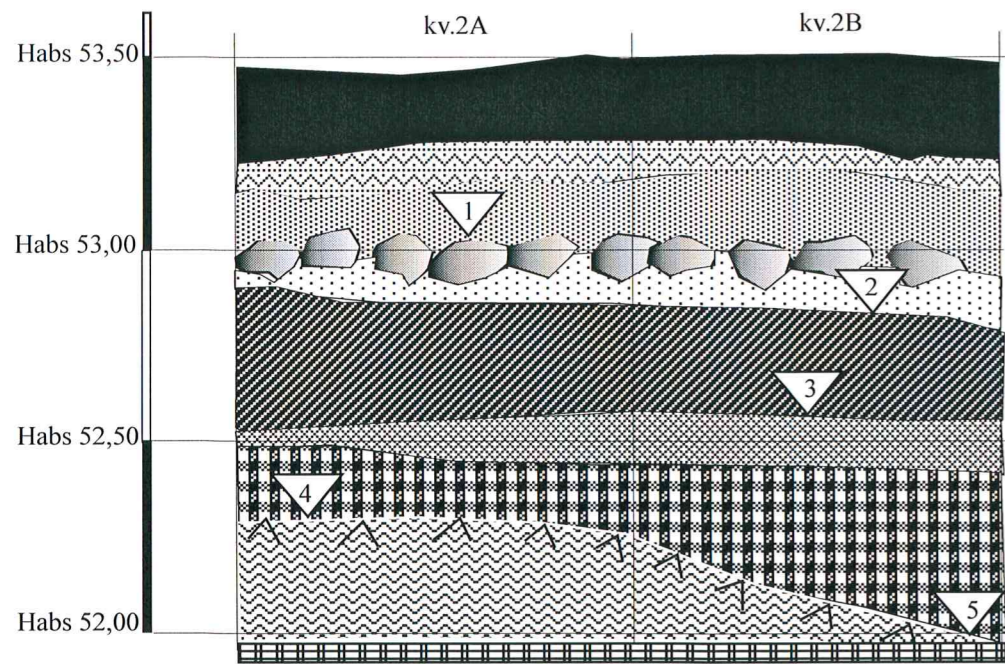
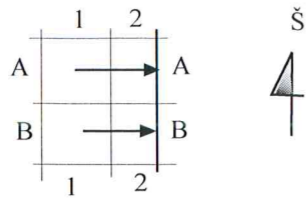
- 1. Habs 57,00
- 2. Habs 57,00
- 3. Habs 57,00
- 4. Habs 57,00
- 5. Habs 57,00

ŠURFAS NR.50 kv.1-2B
Pietrytinė sienelė
brėž. Nr.61



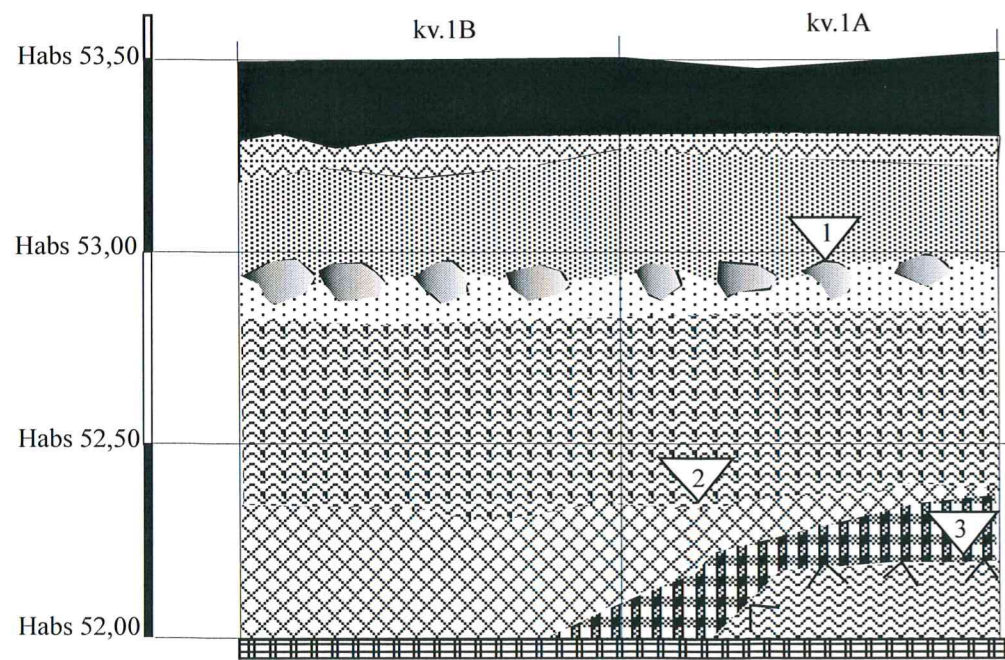
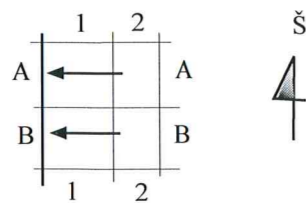
- 1. Habs 57,00
- 2. Habs 57,00
- 3. Habs 57,00
- 4. Habs 57,00
- 5. Habs 57,00

ŠURFAS NR.51 kv.2-AB
Rytinė sienelė
brėž. Nr.62



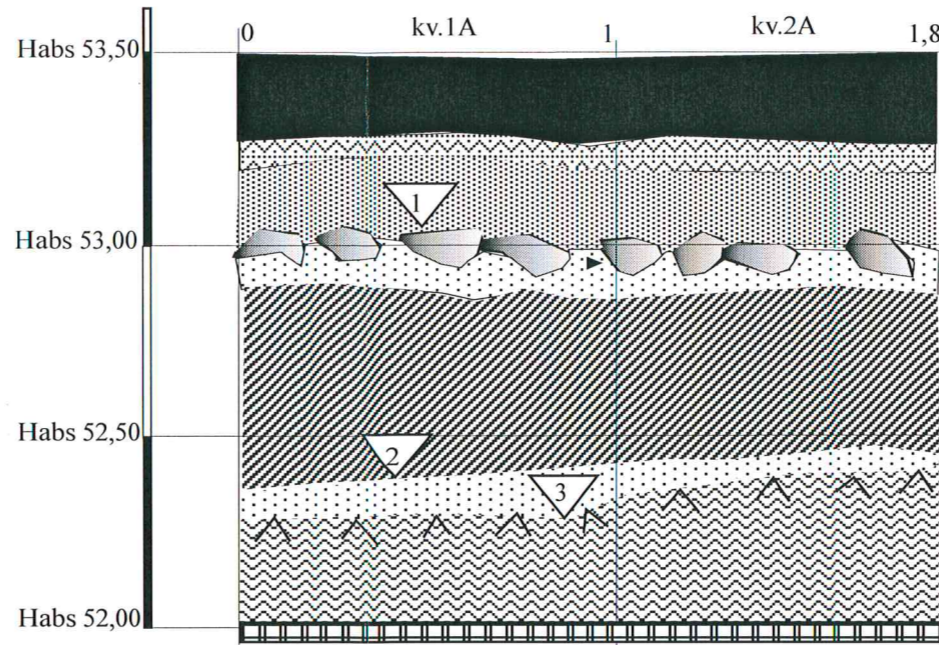
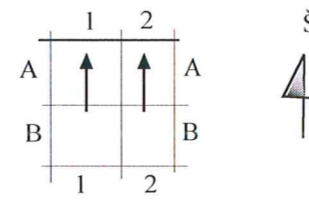
- 1.Habs 53,05
- 2.Habs 52,85
- 3.Habs 52,55
- 4.Habs 52,30
- 5.Habs 57,00

ŠURFAS NR.51 kv.2-AB
Vakarinė sienelė
brėž. Nr.64



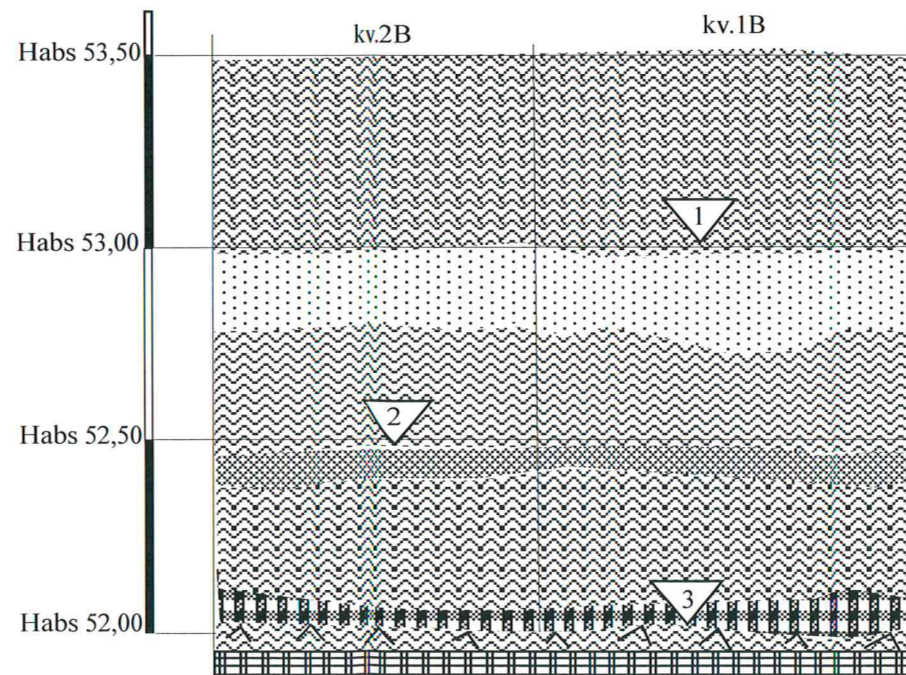
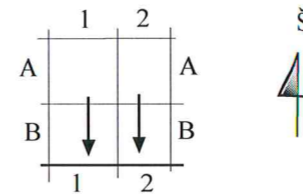
- 1.Habs 53,00
- 2.Habs 52,35
- 3.Habs 52,30

ŠURFAS NR.51 kv.2-AB
Šiaurinė sienelė
brėž. Nr.63



- 1.Habs 53,05
- 2.Habs 52,35
- 3.Habs 52,30

ŠURFAS NR.51 kv.1-2B
Pietinė sienelė
brėž. Nr.65



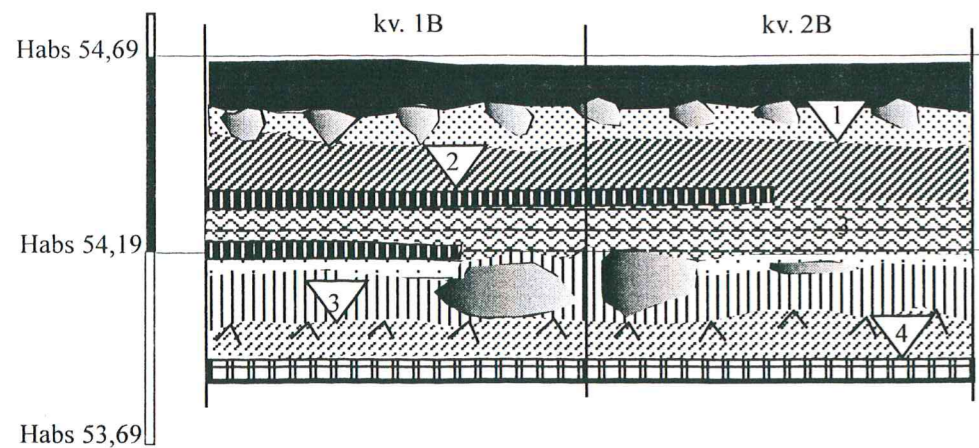
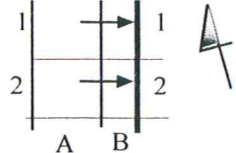
- 1.Habs 53,00
- 2.Habs 52,50
- 3.Habs 52,00

- ariama žemė
- velėna
- pilkžemis
- pilka supiltinė su griuvenomis
- tamsi su moliu, degėšiais ir griuvenomis
- žvyras
- perkasimas
- griuvenos
- kalkės
- degėšiai
- dumblas
- nekastas sluoksnius
- įžemis
- tamsi žemė
- molis
- priemolis
- susiformavusi kelio danga



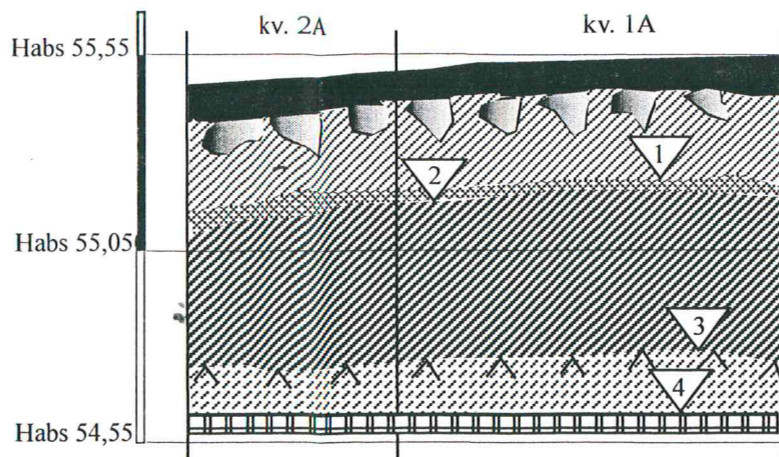
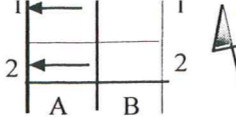
Objektas	Biržai (3219,17073), J.Basanavičiaus g.	
2011-05-04, Nr.53	Žvalgomieji archeologijos tyrimai 2011 m.	
Archeologė	R.Songailaitė	Šurfas Nr.51
Brėžinius braižė	R.Songailaitė	Brėž.Nr.62-64

Pietrytinė sienelė
brėž. Nr.65



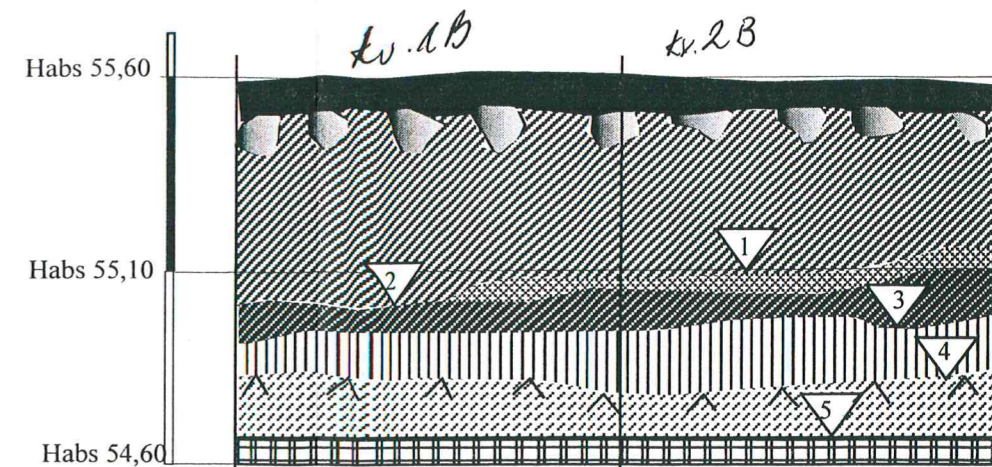
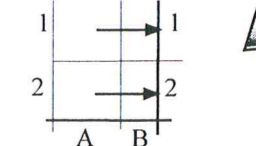
- 1.Habs 54,55
- 2.Habs 54,34
- 3.Habs 54,04
- 4.Habs 53,94

Šiaurės vakarinė sienelė
brėž. Nr.66



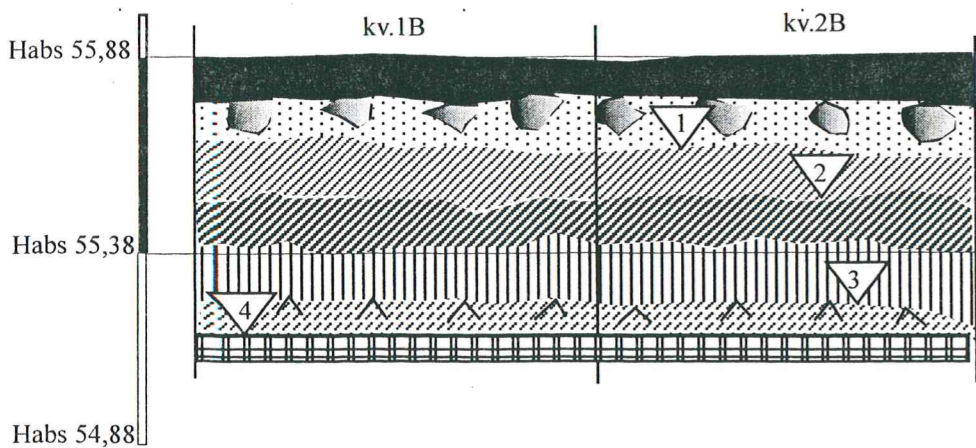
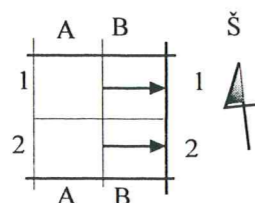
- 1.Habs 55,25
- 2.Habs 55,20
- 3.Habs 54,75
- 4.Habs 54,65

ŠURFAS NR.54, kv.1-2-B
Pietrytinė sienelė
brėž. Nr.67



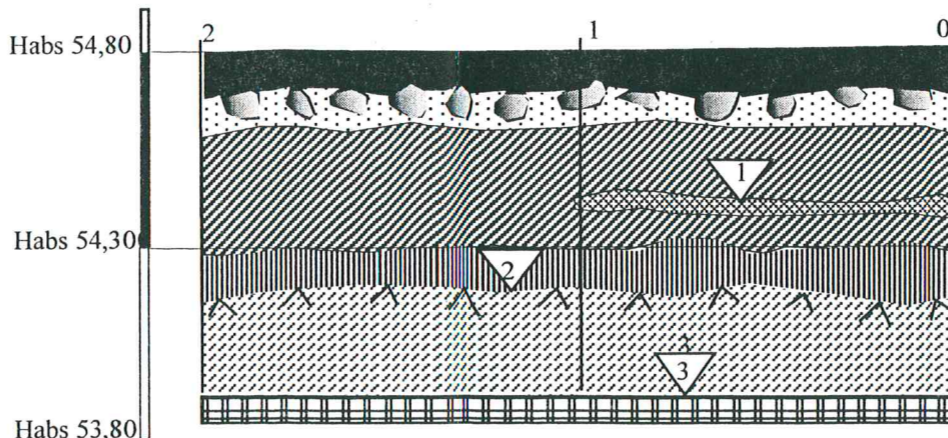
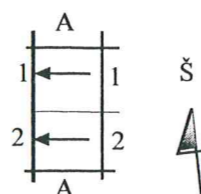
- 1.Habs 55,10
- 2.Habs 55,00
- 3.Habs 54,95
- 4.Habs 54,80
- 5.Habs 54,70

ŠURFAS NR.55, kv.1-2-B
Pietrytinė sienelė
brėž. Nr.68



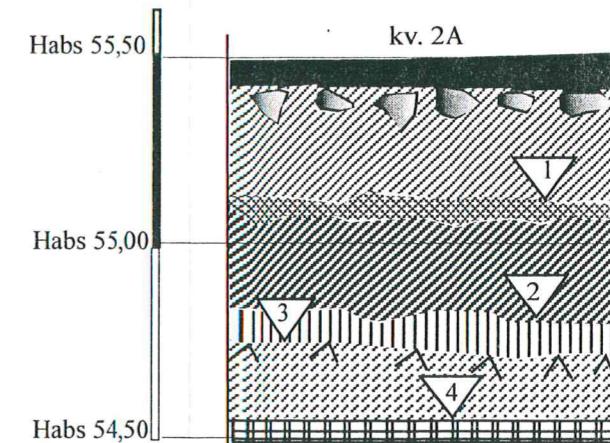
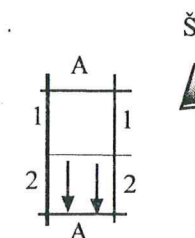
- 1.Habs 55,73
- 2.Habs 55,53
- 3.Habs 55,25
- 4.Habs 55,20

ŠURFAS NR.56
Šiaurės vakarinė sienelė
brėž. Nr.69



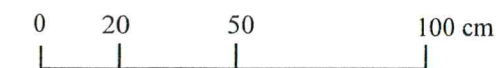
- 1.Habs 54,00
- 2.Habs 54,20
- 3.Habs 53,90

ŠURFAS NR.57
Pietvakarinė sienelė
brėž. Nr.70



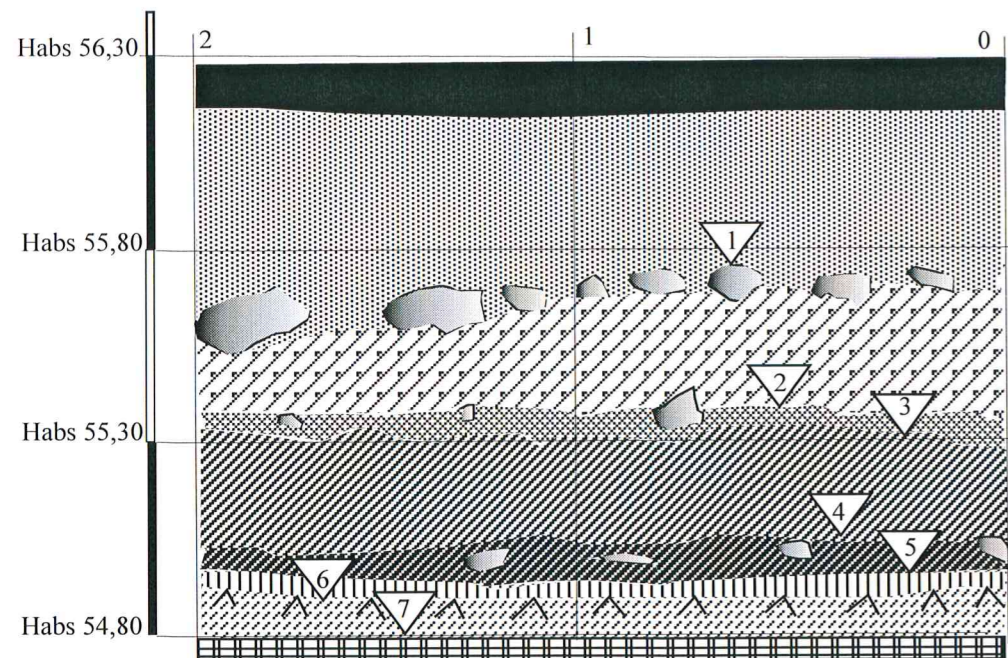
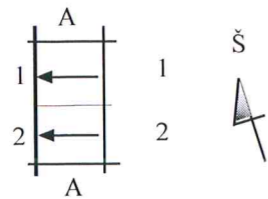
- 1.Habs 55,15
- 2.Habs 54,80
- 3.Habs 54,75
- 4.Habs 54,70

- kalkės
- degėšiai
- dumblas
- pilkžemis
- nekastas sluoksnis
- pilka supiltinė
- įžemis
- tamsi su moliu, degėšiais ir griuvenomis
- tamsi žemė
- žvyras
- molis
- perkasimas
- priemolis
- griuvenos
- supiltinė XX a.



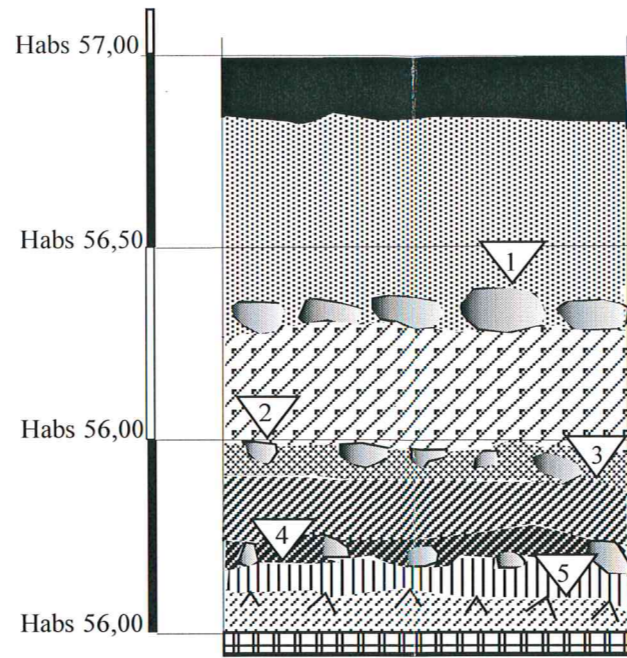
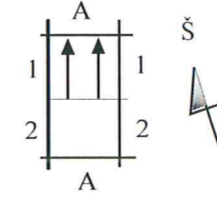
Objektas	Biržai (3219,17073), Karaimų g.	
2011-05-04, Nr.53	Žvalgomieji archeologiniai tyrimai	
Archeologė	R.Songailaitė	Šurfai Nr.52-57
Brėžinius braižė	R.Songailaitė	Brėž.Nr.65-70

ŠURFAS NR.58
Šiaurės vakarinė sienelė
brėž. Nr. 44



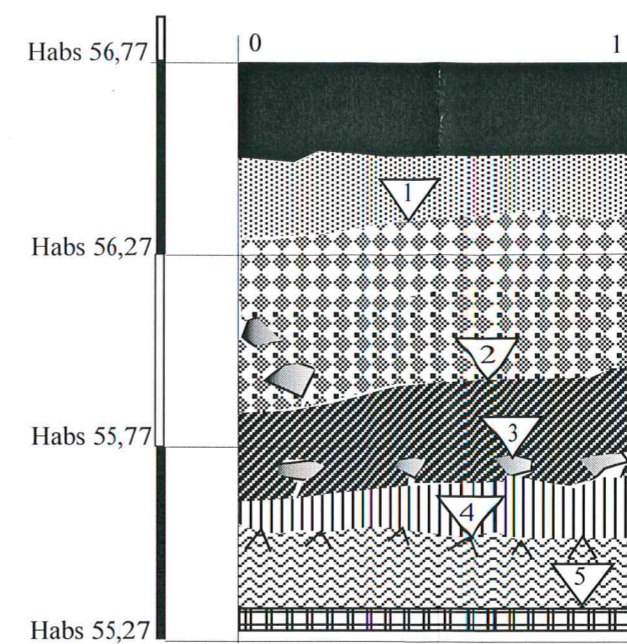
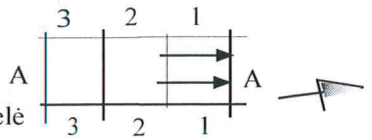
- 1.Habs 55,70
- 2.Habs 55,35
- 3.Habs 55,30
- 4.Habs 55,05
- 5.Habs 54,95
- 6.Habs 54,90
- 7.Habs 54,80

ŠURFAS NR.58
Šiaurės rytinė sienelė
brėž. Nr. 42



- 1.Habs 56,70
- 2.Habs 56,65
- 3.Habs 56,60
- 4.Habs 56,25

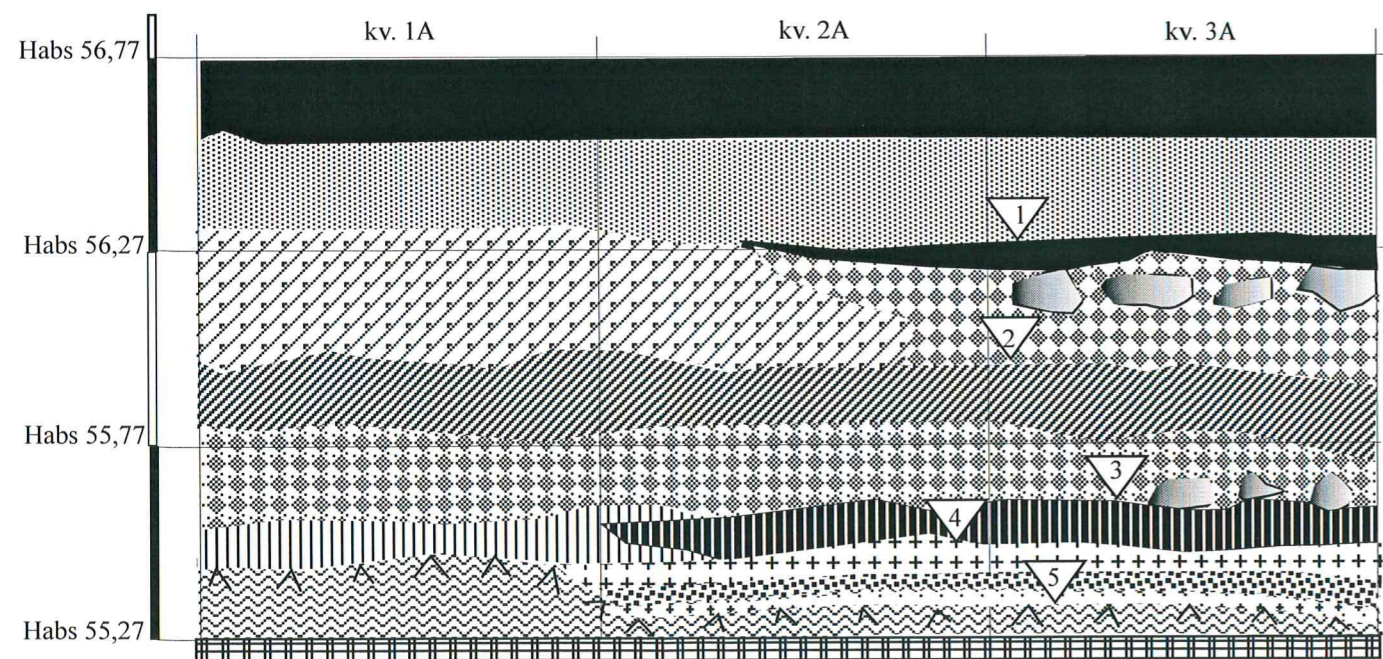
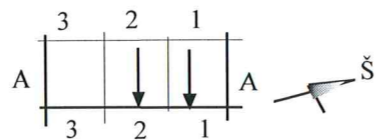
ŠURFAS NR.59
Šiaurės rytinė sienelė
brėž. Nr. 45



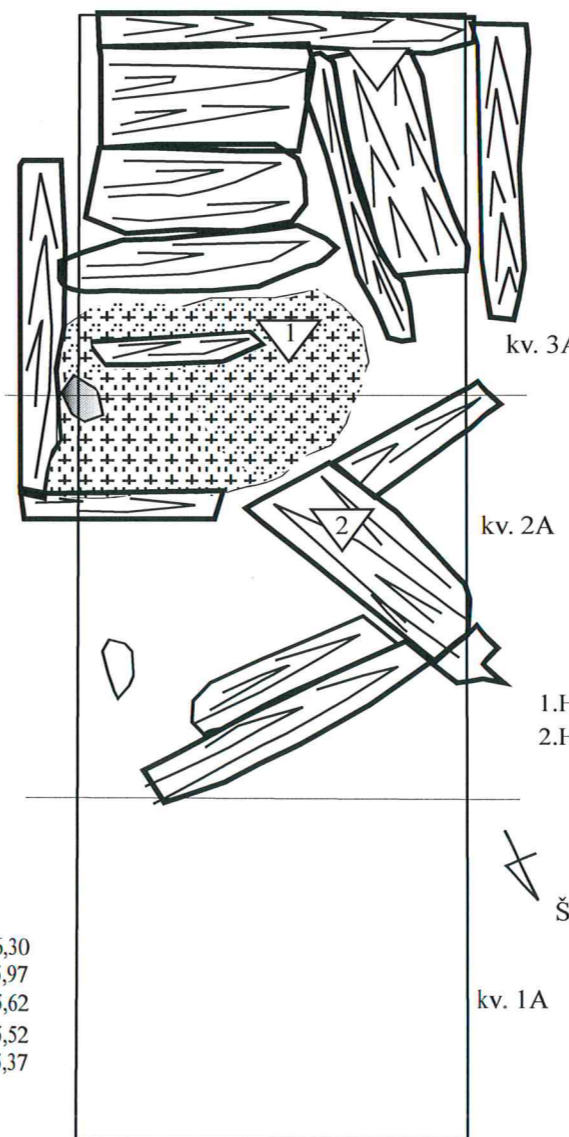
- 1.Habs 56,35
- 2.Habs 55,97
- 3.Habs 55,70
- 4.Habs 55,57
- 5.Habs 55,37

- ariama žemė
- velėna
- pilkžemis
- pilka supiltinė su griuvenomis
- žvyras
- perkasimas
- griuvenos
- kalkės
- degėšiai
- dumblas
- nekastas sluoksnis
- įžemis
- tamsi žemė
- molis
- priemolis
- supiltinė XX a.

ŠURFAS NR.59
Pietrytinė sienelė
brėž. Nr. 44

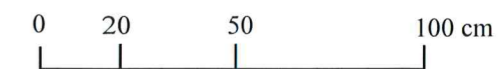


- 1.Habs 56,30
- 2.Habs 55,97
- 3.Habs 55,62
- 4.Habs 55,52
- 5.Habs 55,37



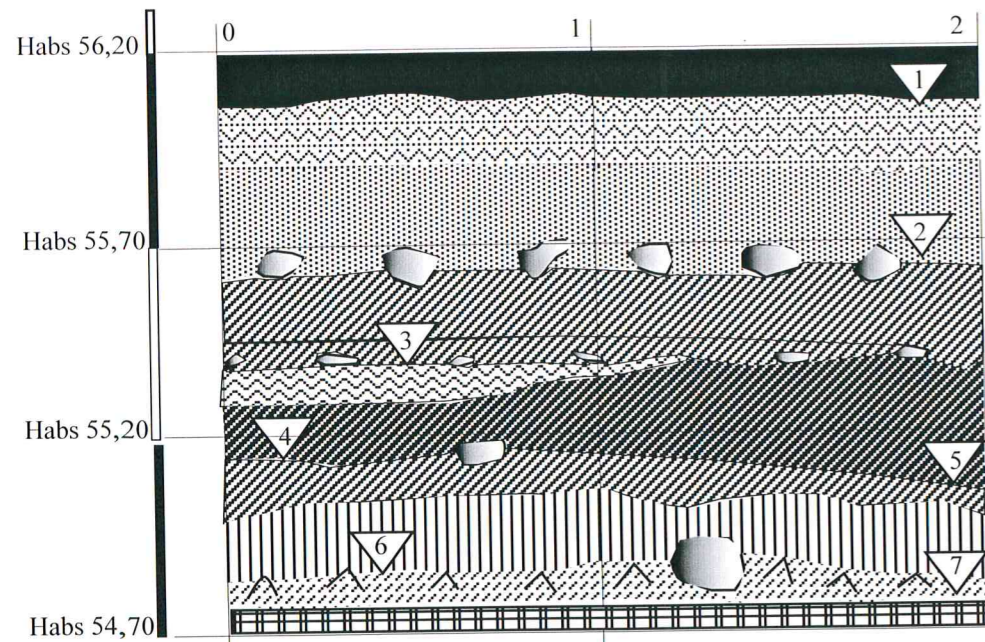
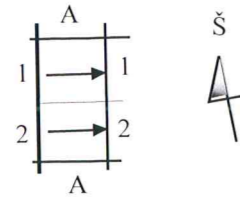
ŠURFAS NR.59
g. 1,15-1,25 m
brėž. Nr. 45

- 1.Habs 55,52
- 2.Habs 55,62



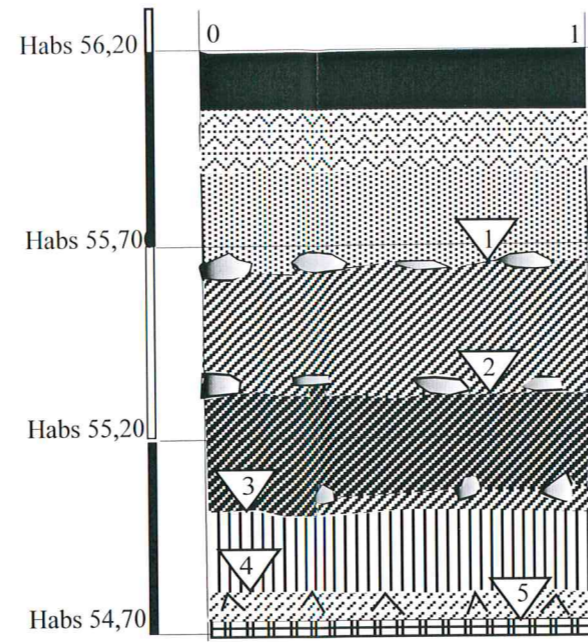
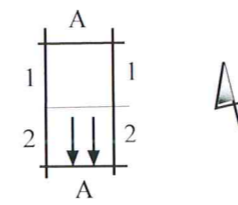
Objektas	Biržai (3219,17073), VILNIAUS G.	
2011-05-04, Nr.53	Žvalgomicji archeologijos tyrimai 2011 m.	
Archeologė	R.Songailaitė	Šurfai Nr.58-59
Brėžinius braižė	R.Songailaitė	Brėž.Nr. 44-45

ŠURFAS NR.60
Šiaurės rytinė sienelė
brėž. Nr. 46



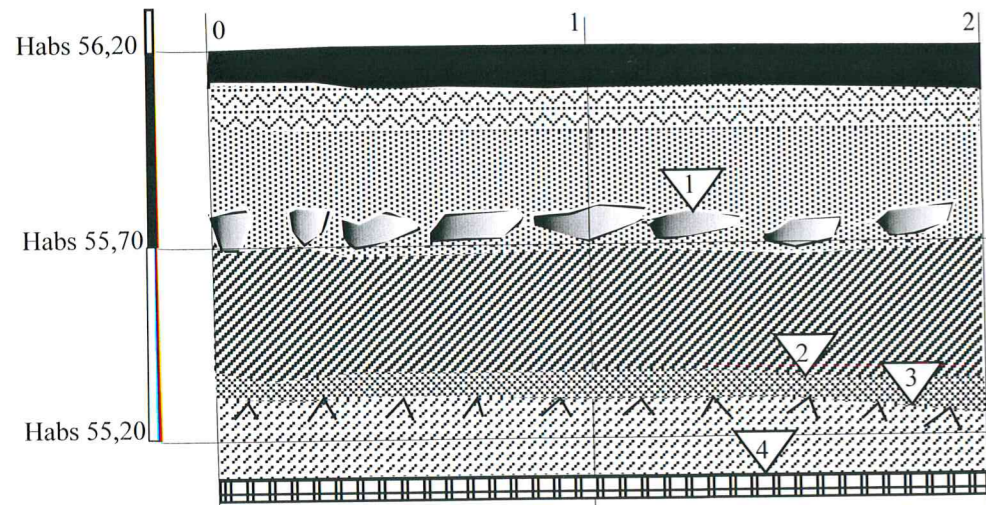
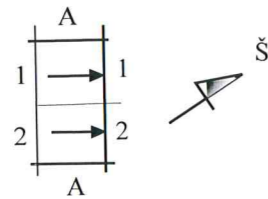
- 1.Habs 56,00
- 2.Habs 55,65
- 3.Habs 55,40
- 4.Habs 55,15
- 5.Habs 55,10
- 6.Habs 54,80
- 7.Habs 54,75

ŠURFAS NR.60
Pievakarinė sienelė
brėž. Nr. 47



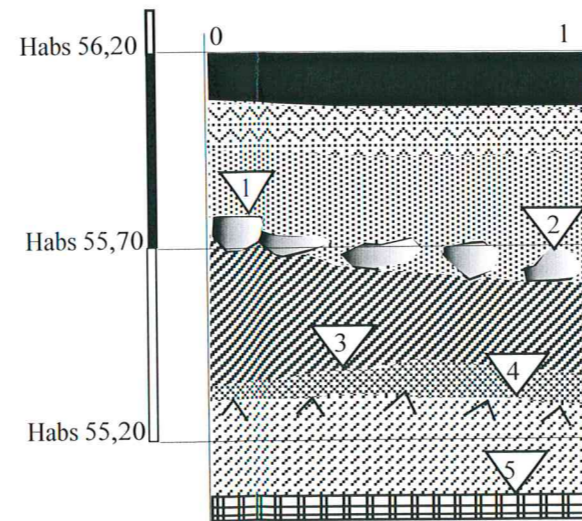
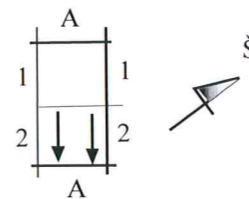
- 1.Habs 55,65
- 2.Habs 55,30
- 3.Habs 55,05
- 4.Habs 54,80
- 5.Habs 54,70

ŠURFAS NR.61
Šiaurės rytinė sienelė
brėž. Nr. 48



- 1.Habs 55,70
- 2.Habs 55,35
- 3.Habs 55,30
- 4.Habs 55,10

ŠURFAS NR.61
Pietrytinė sienelė
brėž. Nr. 49



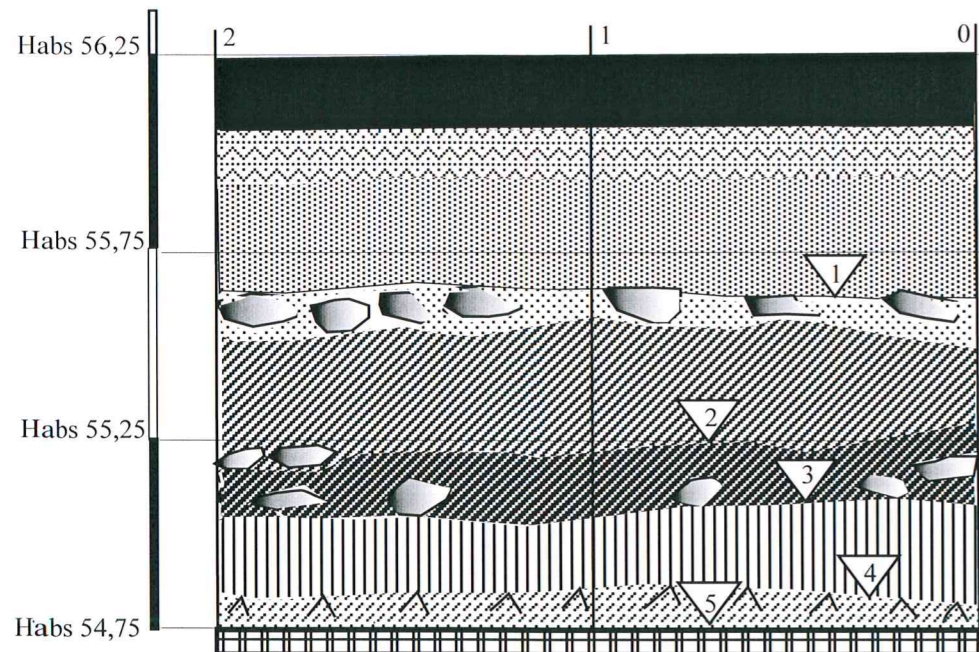
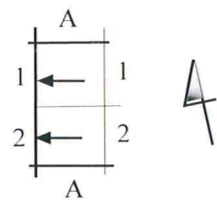
- 1.Habs 55,80
- 2.Habs 55,70
- 3.Habs 55,35
- 4.Habs 55,30
- 5.Habs 55,05

- ariama žemė
- velėna
- pilkžemis
- pilka supiltinė su griuvenomis
- tamsi su moliu, degėšiais ir griuvenomis
- žvyras
- perkasimas
- griuvenos
- kalkės
- degėšiai
- dumblas
- nekastas sluoksnis
- įžemis
- tamsi žemė
- molis
- priemolis
- supiltinė XX a.



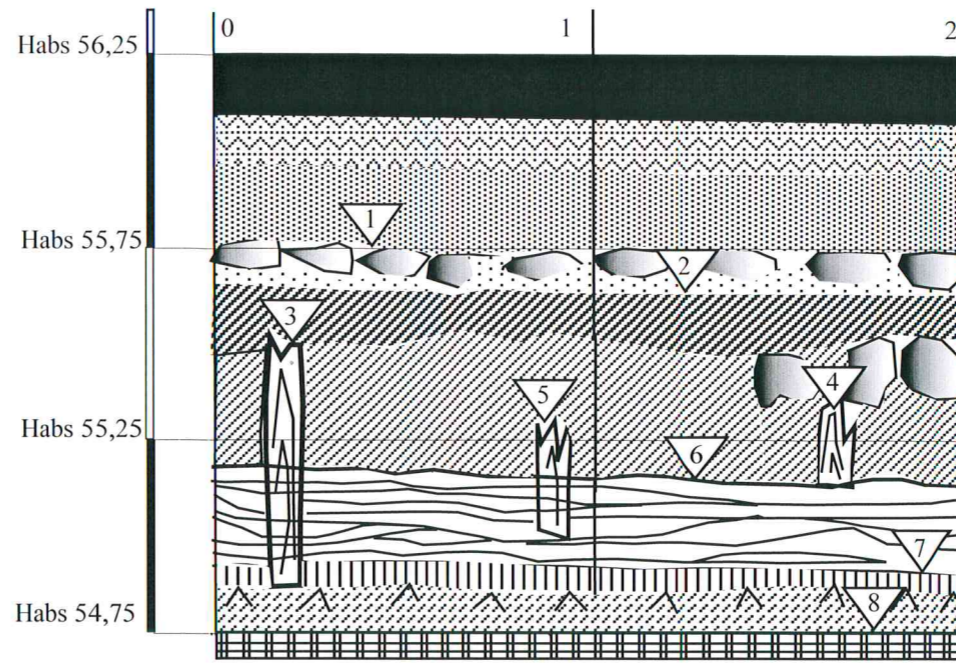
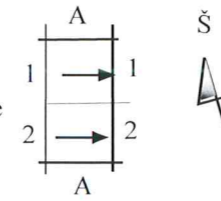
Objektas	Biržai (3219,17073), Vilniaus g.	
2011-05-04, Nr.53	Žvalgomieji archeologijos tyrimai 2011 m.	
Archeologė	R.Songailaitė	Šurfai Nr.60-61
Brėžinius braižė	R.Songailaitė	Brėž.Nr. 46-49

ŠURFAS NR.62
Šiaurės vakarinė sienelė
brėž. Nr. 80



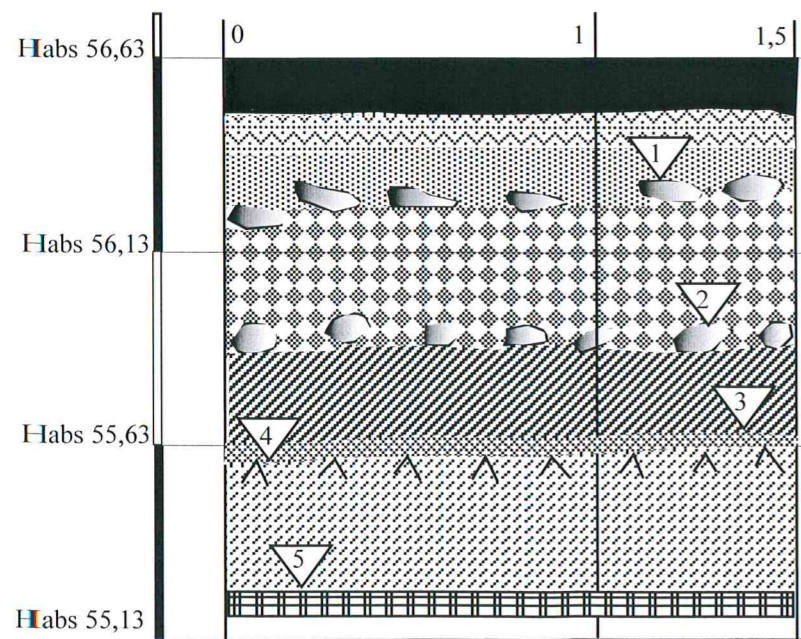
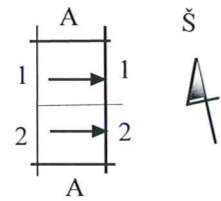
- 1.Habs 55,65
- 2.Habs 55,25
- 3.Habs 55,10
- 4.Habs 54,85
- 5.Habs 54,80

ŠURFAS NR.62
Pietrytinė rytinė sienelė
brėž. Nr. 81



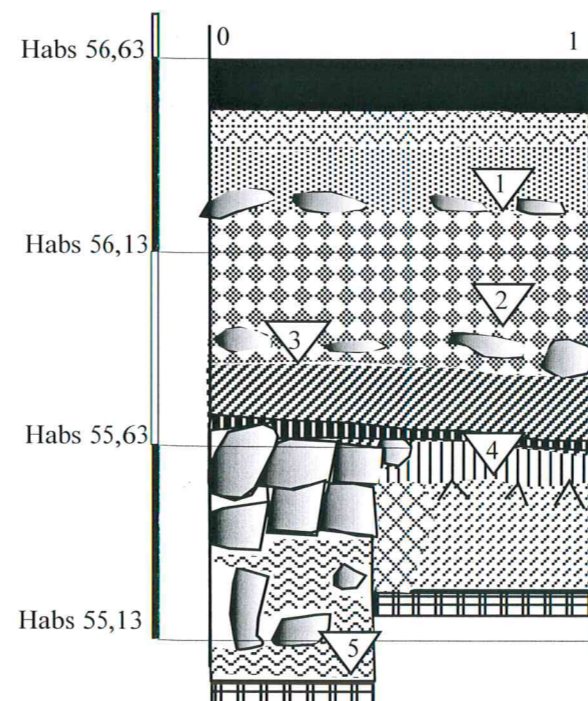
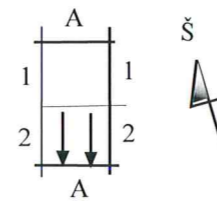
- 1.Habs 55,75
- 2.Habs 55,65
- 3.Habs 55,50
- 4.Habs 55,35
- 5.Habs 55,30
- 6.Habs 55,15
- 7.Habs 54,95
- 8.Habs 54,75

ŠURFAS NR.63
Pietrytinė sienelė
brėž. Nr. 82



- 1.Habs 56,33
- 2.Habs 55,88
- 3.Habs 55,63
- 4.Habs 55,58
- 5.Habs 55,23

ŠURFAS NR.63
Pietvakarinė sienelė
brėž. Nr. 83



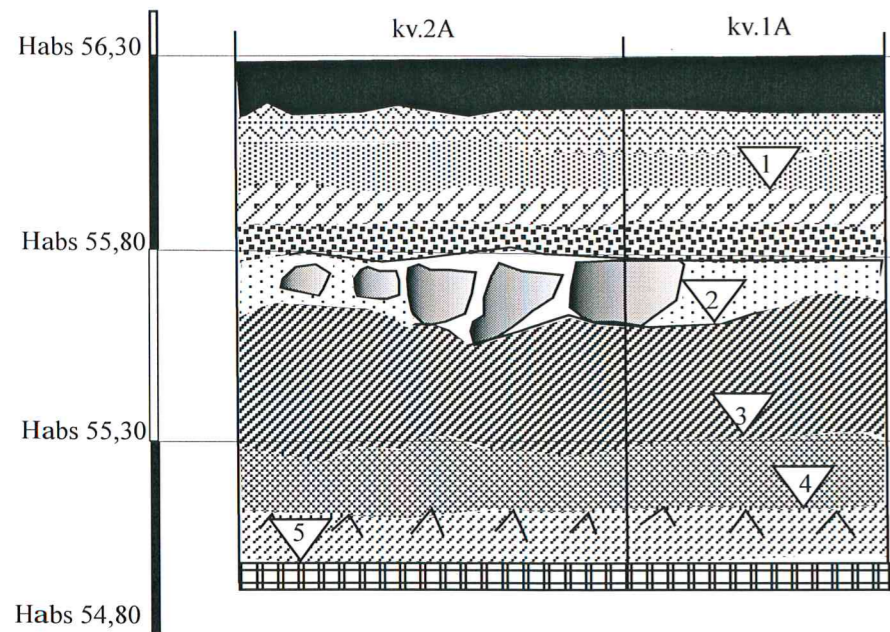
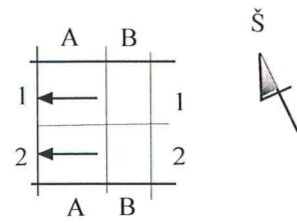
- 1.Habs 56,28
- 2.Habs 55,92
- 3.Habs 55,83
- 4.Habs 55,53
- 5.Habs 55,03

- arima žemė
- velėna
- pilkžemis
- pilka supiltinė su griuvenomis
- tamsi su moliu, degėsiais ir griuvenom
- žvyras
- perkasimas
- griuvenos
- kalkės
- degėsiai
- dumblas
- nekastas sluoksnis
- įžemis
- tamsi žemė
- molis
- priemolis
- supiltinė XX a.



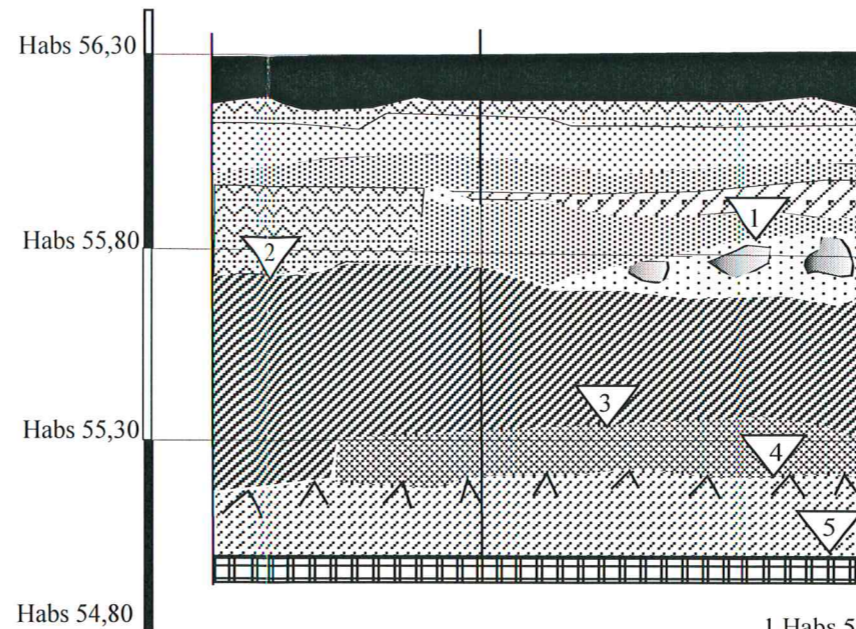
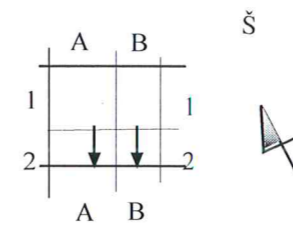
Objektas	Biržai (3219,17073), Vilniaus g.	
2011-05-04, Nr.53	Žvalgomieji archeologijos tyrimai 2011 m.	
Archeologė	R.Songailaitė	Šurfai Nr.62-63
Brėžinius braižė	R.Songailaitė	Brėž.Nr. 80-83

ŠURFAS NR.64, kv.1-2A
Pietvakarinė sienelė
brėž. Nr. 84



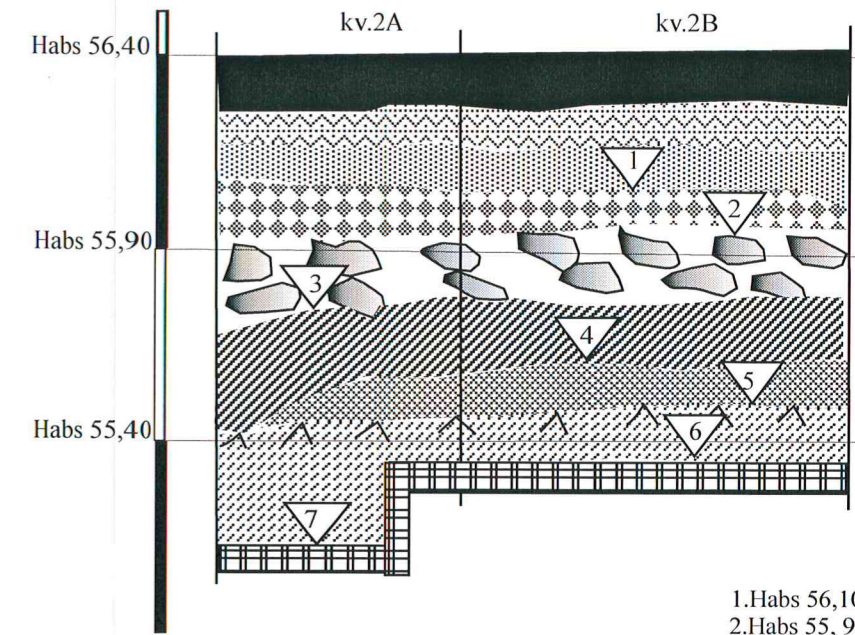
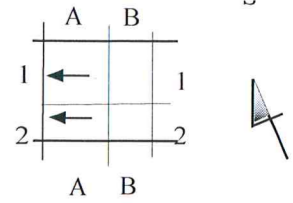
- 1.Habs 56,00
- 2.Habs 55,65
- 3.Habs 55,30
- 4.Habs 55,15
- 5.Habs 55,00

ŠURFAS NR.64, kv.1-2A
Pietrytinė sienelė
brėž. Nr. 85



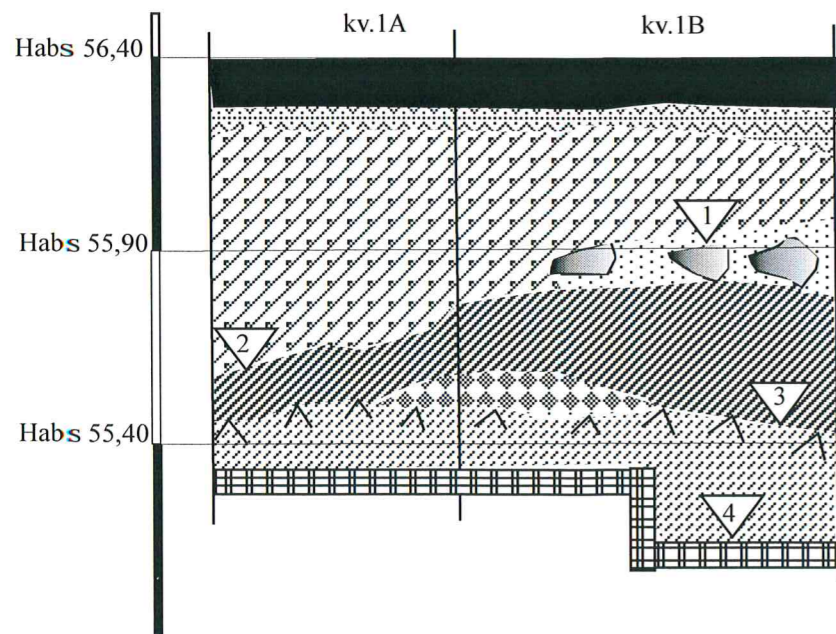
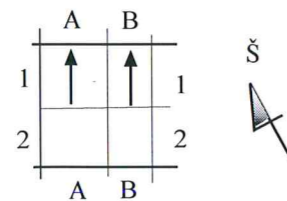
- 1.Habs 55,85
- 2.Habs 55,75
- 3.Habs 55,35
- 4.Habs 55,20
- 5.Habs 55,00

ŠURFAS NR.65, kv.2AB
Pietvakarinė sienelė
brėž. Nr. 86



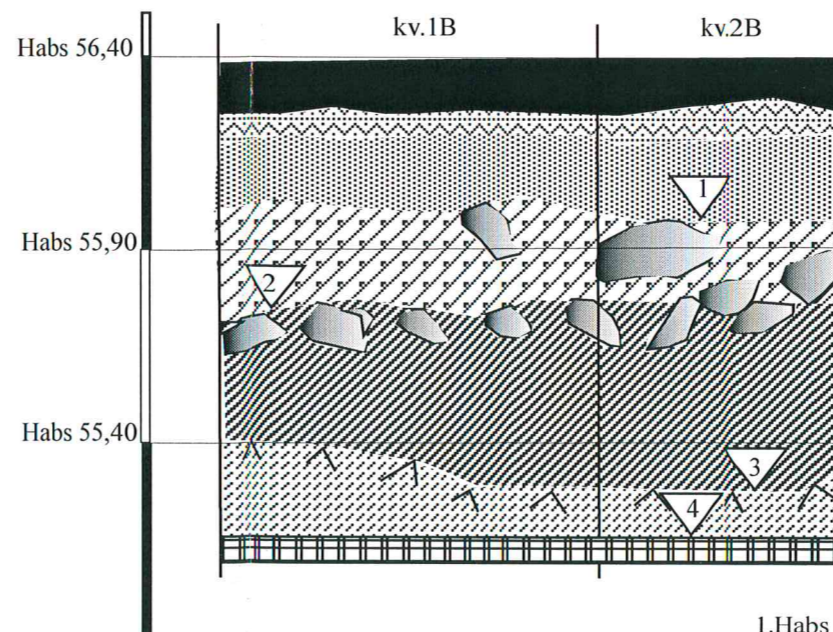
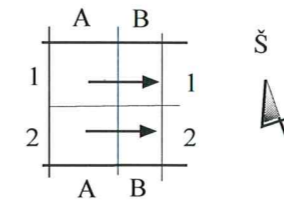
- 1.Habs 56,10
- 2.Habs 55,95
- 3.Habs 55,75
- 4.Habs 55,60
- 5.Habs 55,50
- 6.Habs 55,35
- 7.Habs 55,20

ŠURFAS NR.65, kv.1-AB
Šiaurės rytinė sienelė
brėž. Nr. 87



- 1.Habs 55,90
- 2.Habs 55,60
- 3.Habs 55,40
- 4.Habs 55,10

ŠURFAS NR.65, kv.1-2B
PR šiaurės rytinė sienelė
brėž. Nr. 88



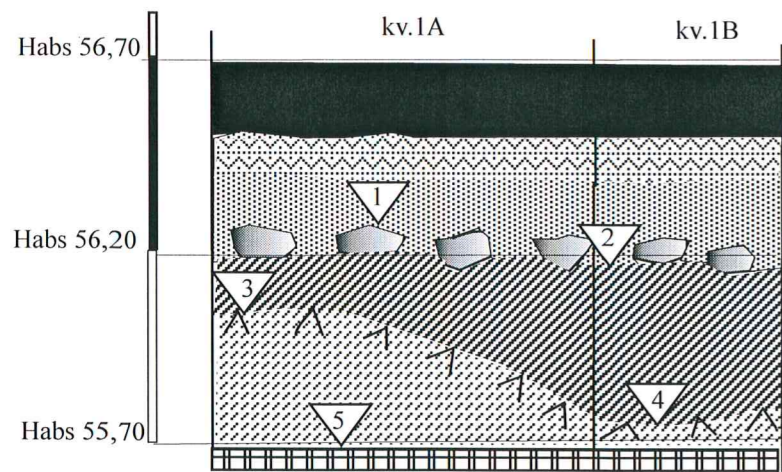
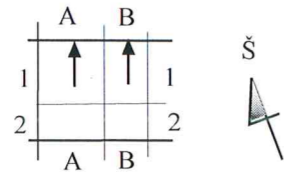
- 1.Habs 56,00
- 2.Habs 55,75
- 3.Habs 55,30
- 4.Habs 55,15

- perkasimas
- griuvenos
- kalkės
- degėšiai
- dumblas
- nekastas sluoksnis
- žemis
- tamsi žemė
- molis
- priemolis
- supiltinė XX a.
- ariama žemė
- velėna
- pilkžemis
- pilka supiltinė su griuvenomis
- tamsi su moliu, degėšiais ir griuvenomis
- žvyras



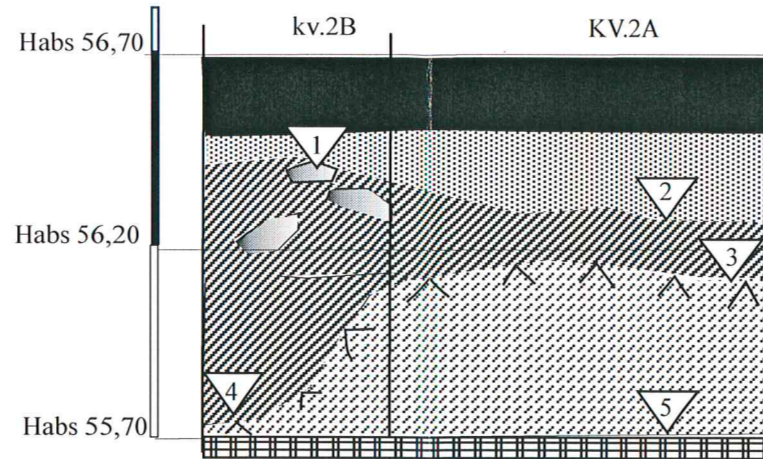
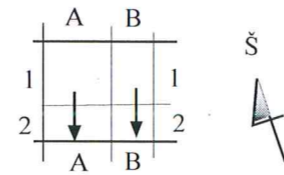
Objektas	Biržai (3219,17073), Vilniaus g.	
2011-05-04, Nr.53	Žvalgomieji archeologijos tyrimai 2011 m.	
Archeologė	R.Songailaitė	Šurfai Nr.64-65
Brėžinius braižė	R.Songailaitė	Brėž.Nr. 84-88

ŠURFAS NR.66 kv.1-AB
Šiaurės rytinė sienelė
brėž. Nr. 89



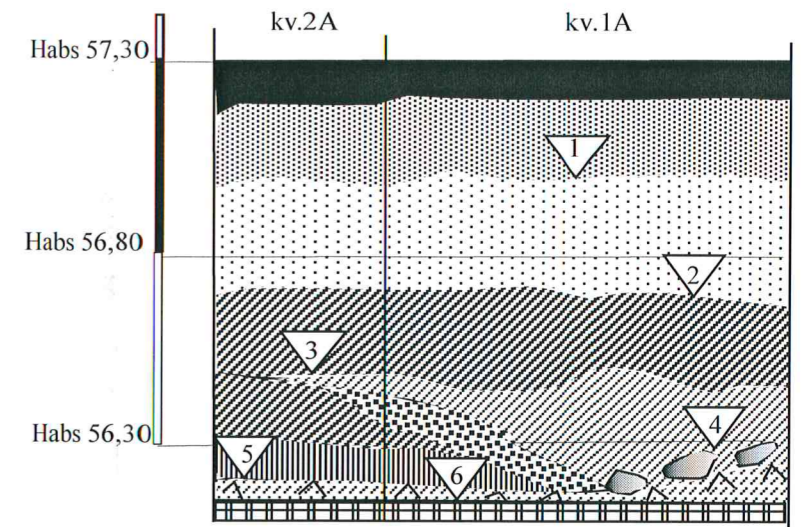
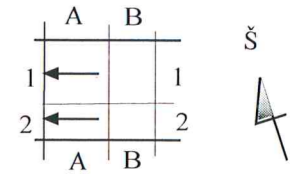
- 1.Habs 56,30
- 2.Habs 56,20
- 3.Habs 56,05
- 4.Habs 55,80
- 5.Habs 55,70

ŠURFAS NR.66 kv.2-AB
Pietrytinė sienelė
brėž. Nr. 90



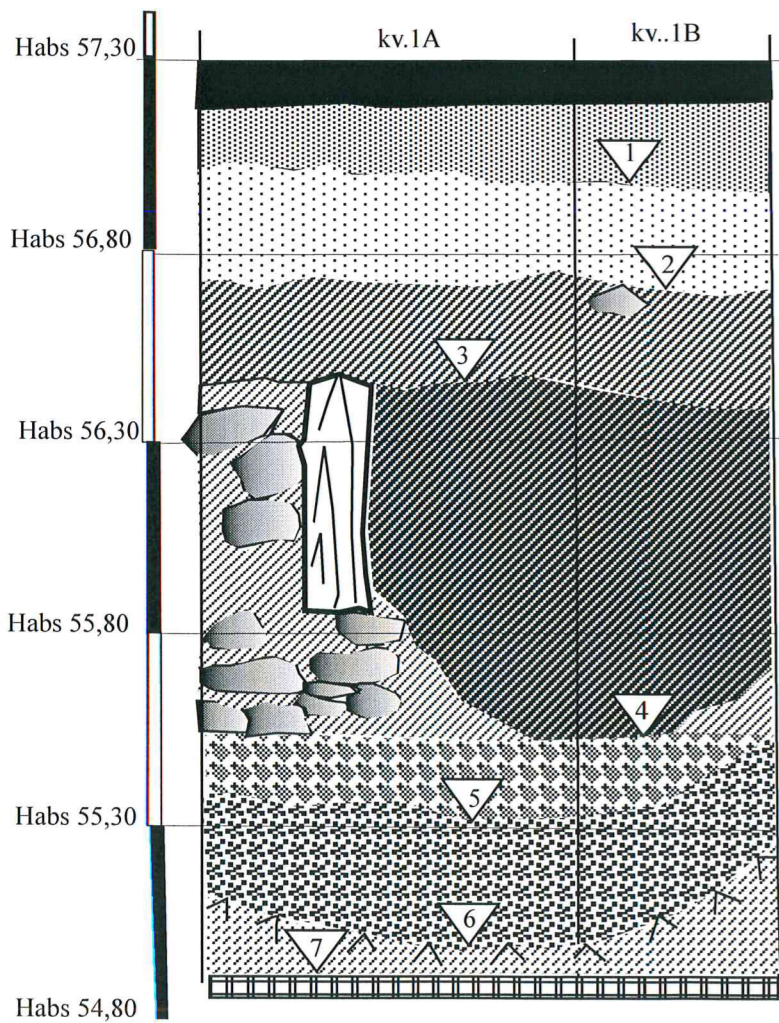
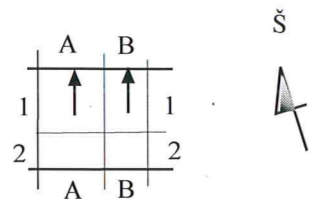
- 1.Habs 56,45
- 2.Habs 56,30
- 3.Habs 56,10
- 4.Habs 55,75
- 5.Habs 55,70

ŠURFAS NR.67 kv.2-AB
Pietvakarinė sienelė
brėž. Nr. 91



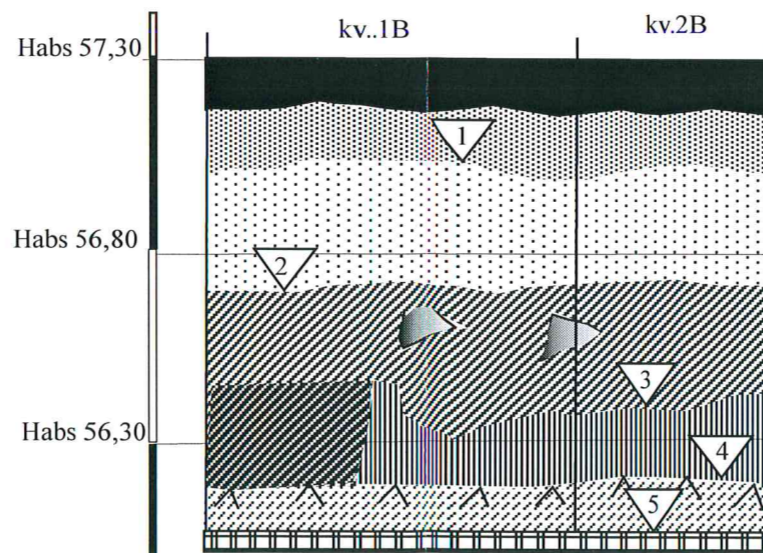
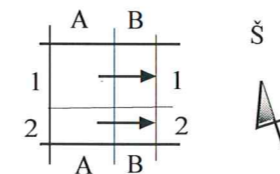
- 1.Habs 56,00
- 2.Habs 56,70
- 3.Habs 56,45
- 4.Habs 56,25
- 5.Habs 56,20
- 6.Habs 56,15

ŠURFAS NR.67 kv.1-AB
Šiaurės rytinė sienelė
brėž. Nr. 92



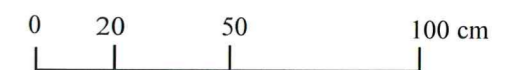
- 1.Habs 57,00
- 2.Habs 56,70
- 3.Habs 56,45
- 4.Habs 55,55
- 5.Habs 55,30
- 6.Habs 55,05
- 7.Habs 54,90

ŠURFAS NR.67 kv.1-2B
Pietrytinė sienelė
brėž. Nr. 93



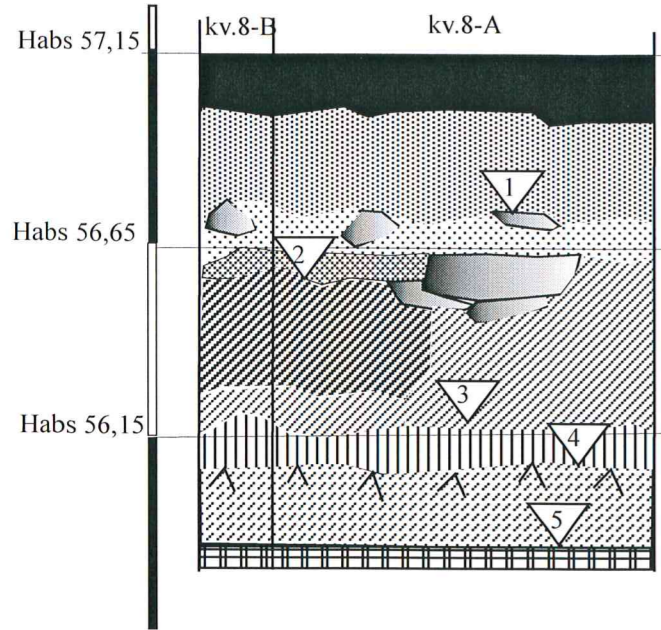
- 1.Habs 57,00
- 2.Habs 56,70
- 3.Habs 56,40
- 4.Habs 56,20
- 5.Habs 56,10

- perkasimas
- griuvenos
- kalkės
- degėšiai
- ariama žemė
- dumblas
- velėna
- nekastas sluoksnius
- pilkžemis
- žemis
- pilka supiltinė su griuvenomis
- tamsi žemė
- tamsi su moliu, degėšiais ir griuvenomis
- molis
- žvyras
- priemolis
- supiltinė XX a.

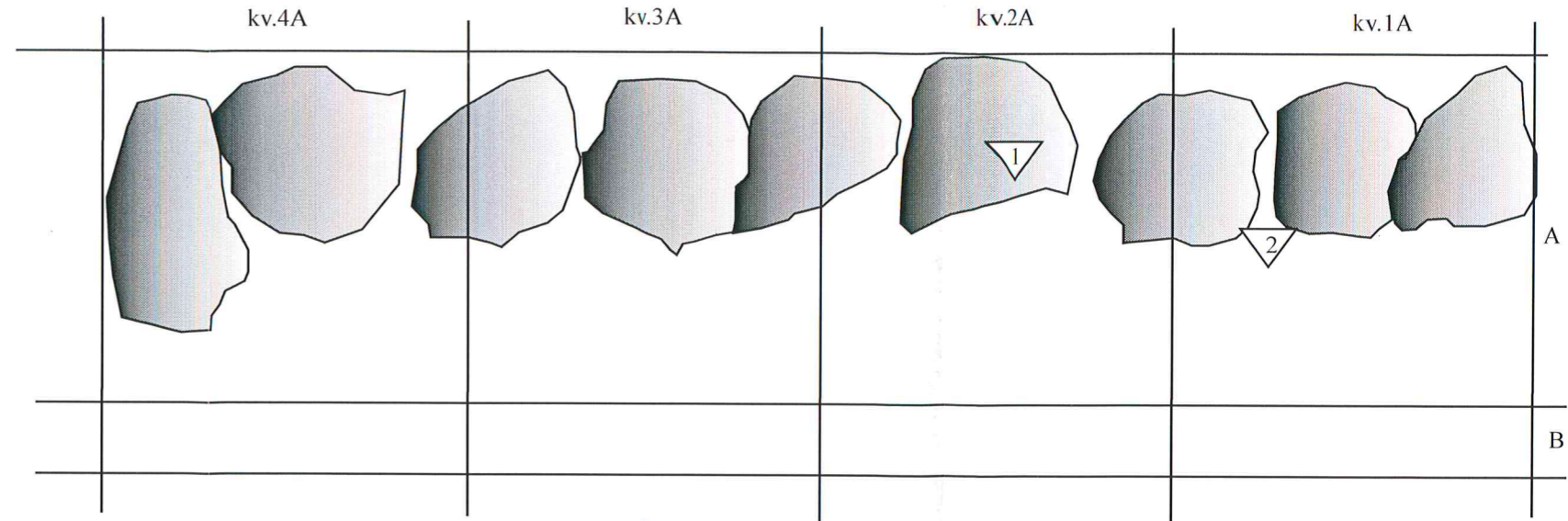


Objektas	Biržai (3219,17073), Vilniaus g.	
2011-05-04, Nr.53	Žvalgomieji archeologijos tyrimai 2011 m.	
Archeologė	R.Songailaitė	Šurfai Nr. 66-67
Brėžinius braižė	R.Songailaitė	Brėž.Nr. 89-93

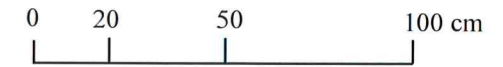
ŠURFAS NR.68, kv.8-AB
Šiaurės rytinė sienelė
brėž. Nr. 94



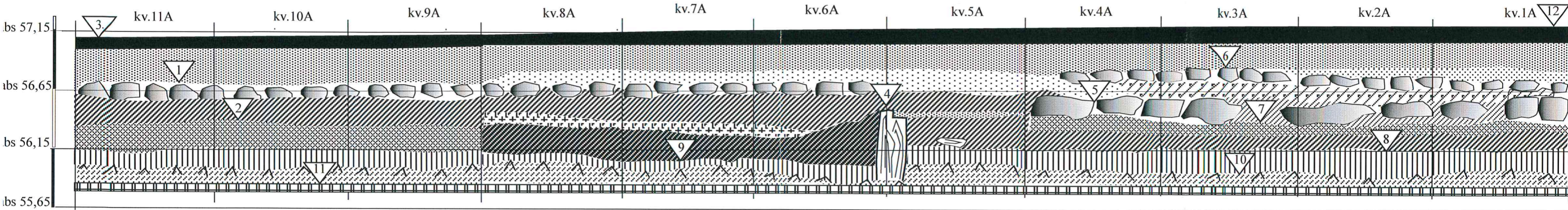
- 1.Habs 56,70
- 2.Habs 56,65
- 3.Habs 56,15
- 4.Habs 56,05
- 5.Habs 55,85



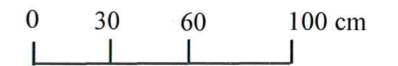
- 1.Habs 56,60
- 2.Habs 56,35



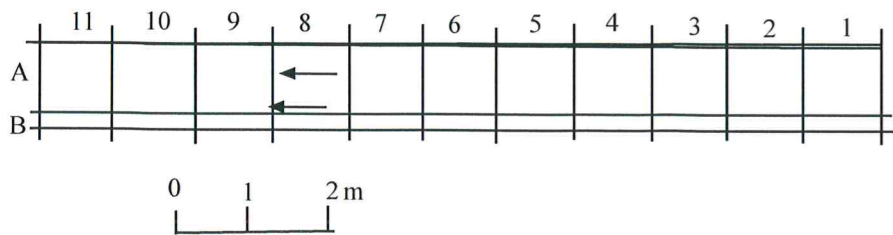
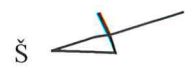
ŠURFAS NR.68, kv.1-11A
Pietrytinė sienelė
brėž. Nr. 96



- 1.Habs 56,65
- 2.Habs 56,30
- 3.Habs 57,10
- 4.Habs 56,50
- 5.Habs 56,60
- 6.Habs 56,80
- 7.Habs 56,35
- 8.Habs 56,15
- 9.Habs 56,10
- 10.Habs 56,00
- 11.Habs 55,80
- 12.Habs 57,20

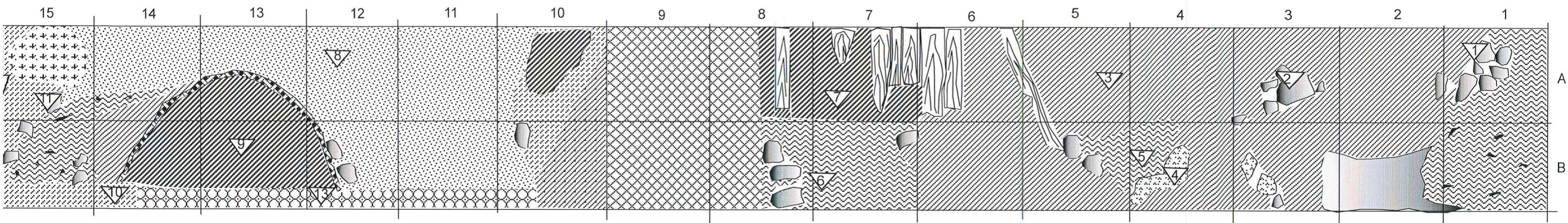


- perkasimas
- griuvenos
- kalkės
- degėšiai
- dumblas
- nekastas sluoksnis
- įžemis
- ariama žemė
- velėna
- pilkžemis
- pilka supiltinė su griuvenomis
- tamsi su moliu, degėšiais ir griuvenomis
- žvyras
- tamsi žemė
- molis
- priemolis
- supiltinė XX a.



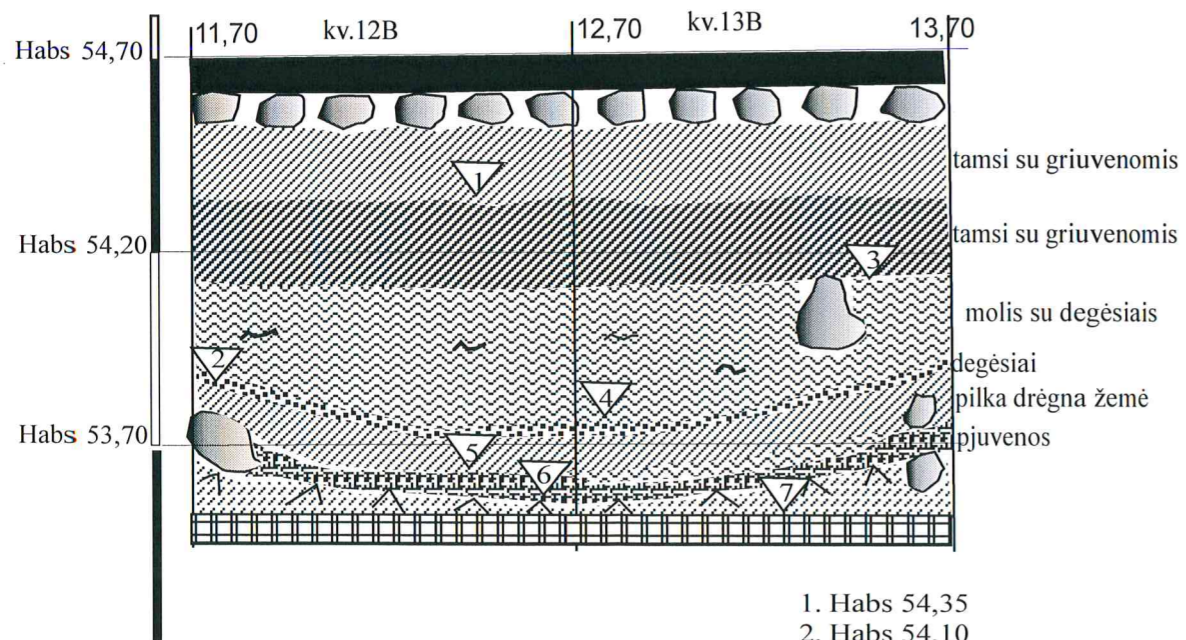
Objektas	Biržai (3219,17073), Vilniaus g.	
2011-05-04, Nr.53	Žvalgomieji archeologijos tyrimai 2011 m.	
Archeologė	R.Songailaitė	Šurfas Nr. 68
Brėžinius braižė	R.Songailaitė	Brėž.Nr. 94-96

KARAIMŲ G. 1-80 M ATKARPA. KV.1-15 AB, G.0,45-0,8 M
brėž. Nr. 97

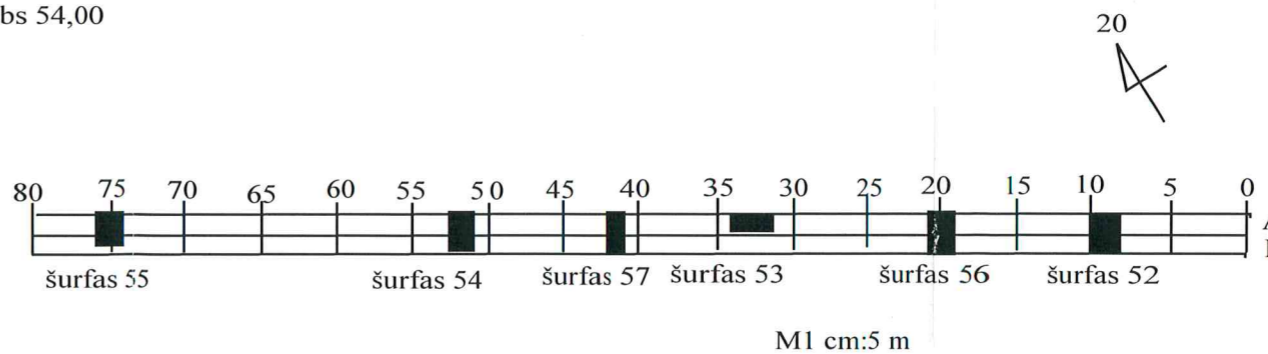


- | | |
|---------------|----------------|
| 1. Habs 54,09 | 7. Habs 54,24 |
| 2. Habs 54,00 | 8. Habs 53,89 |
| 3. Habs 53,89 | 9. Habs 53,80 |
| 4. Habs 54,09 | 10. Habs 53,86 |
| 5. Habs 54,04 | 10. Habs 54,00 |
| 6. Habs 54,19 | |

kv.12-13B pjūvis, brėž. Nr. 98

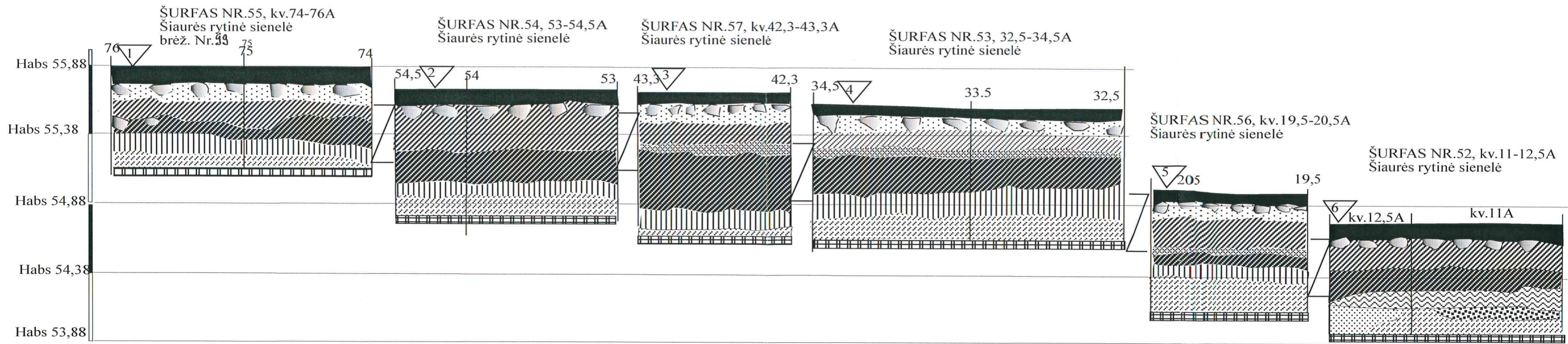


- | |
|---------------|
| 1. Habs 54,35 |
| 2. Habs 54,10 |
| 3. Habs 53,85 |
| 4. Habs 53,75 |
| 5. Habs 53,65 |
| 6. Habs 53,55 |

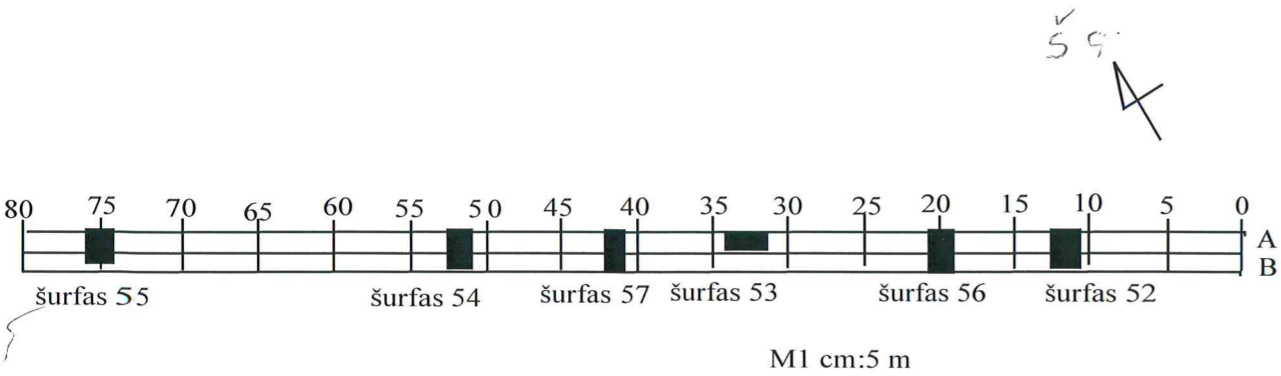


Objektas	Biržai (3219,17073), Karaimų g. g.	
2011-09-22, Nr.241	Archeologijos tyrimai 2011 m.	
Archeologė	R.Songailaitė	Šūrfai Nr.52-57
Brėžinius braižė	R.Songailaitė	Brėž.Nr. 97-98

Karaimų g. 1-80 m atkarpa. ŠR sienelė šurfų pjūviuose



1. Habs 55,88
2. Habs 55,60
3. Habs 55,55
4. Habs 55,55
5. Habs 54,83
6. Habs 54,69




- ariama žemė
- velėna
- pilkžemis
- pilka supiltinė su griuvenomis
- tamsi su moliu, degėsiais ir griuvenomis
- žvyras
- perkasimas
- griuvenos
- kalkės
- degėsiai
- dumblas
- nekastas sluoksnis
- įžemis
- tamsi žemė
- molis
- priemolis
- supiltinė XX a.

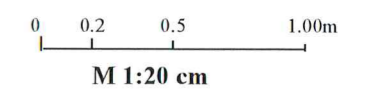
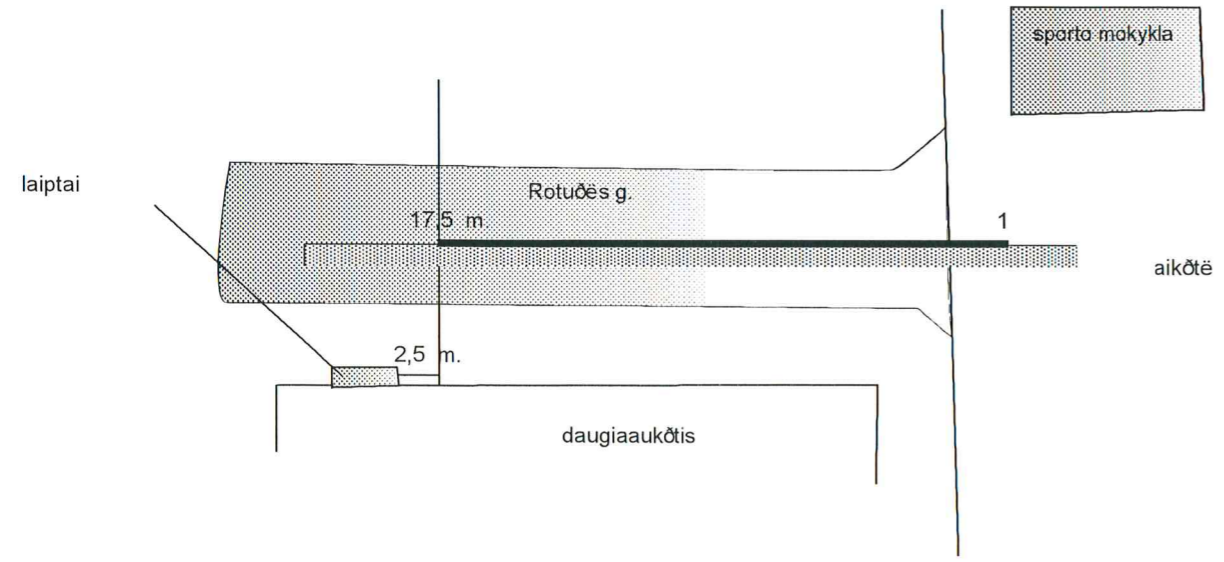
Objektas	Biržai (3219,17073), Karaimų g. g.	
2011-09-22, Nr.241	Archeologijos tyrimai 2011 m.	
Archeologė	R.Songailaitė	Šurfai Nr.52-57
Brėžinius braižė	R.Songailaitė	Brėž.Nr.99

V sienelēs pjūvis ties 1-8 ir 15-17 m

Brēp.Nr. 100



- | | | | |
|--|-------------------------------|--|--------------------------------------|
| | asfalts | | rusvo, permaiđyto priemolio sluksnis |
| | pilkas, permaiđytas priemolis | | rusvas smēlis |
| | permaiđytas molis | | dolomito akmenys |
| | āķemis | | neperkastas sluksnis |
| | natūralus rudas molis | | akmenys |



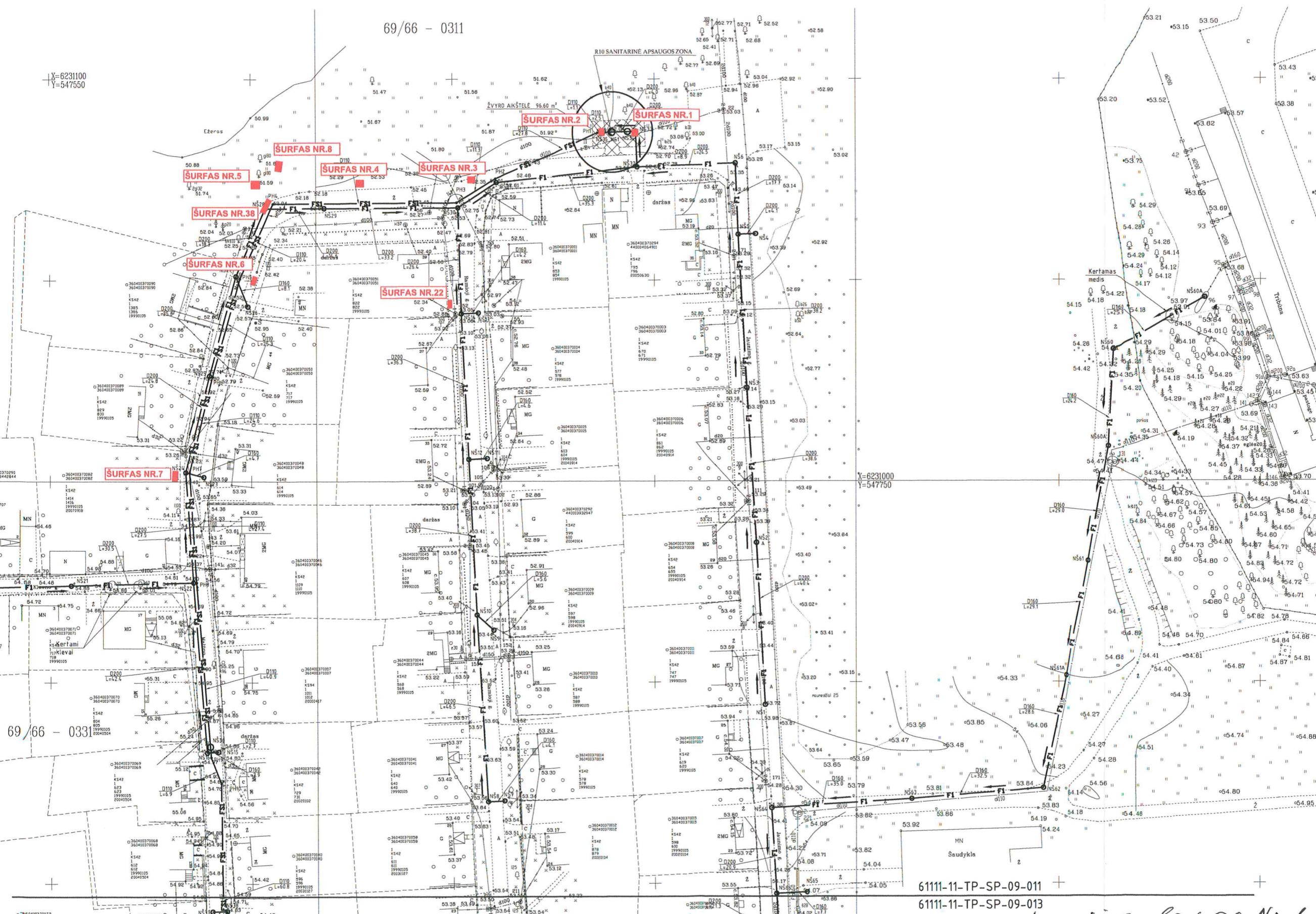
Objekts	Birņai (3219,17073), Rotuđes g.	
2011-05-04, Nr.53	Izvalgomeji archeologijas tyrimai 2011 m.	
Archeologē	R. Songailaitē	Atkarpa nuo 1-17 m
Brēpinus braiņē	R. Songailaitē	Brēp.Nr.100

Situacijos planų sąrašas

1. Malūno g., šurfai: 1-8, 38;
Ramioji g.: šurfas 22;
2. Latvygalos g.: šurfai 9-14, 32-36;
Kluono g.: šurfas 37;
3. Malūno g.: šurfai 15-16;
Atgimimo g.: šurfas 17;
Ramioji g.: šurfai 18-21;
4. Malūno g.: šurfai 23-24, 44-46;
Ramioji g.: šurfas 29;
J. Biliūno g.: šurfai 30-31;
5. Malūno g.: šurfas 46;
J. Basanavičiaus g.: šurfas 51;
Kilučių g.: šurfai 25-28;
6. Rotušės g. 2: šurfai 39-41;
7. Rotušės-Ligoninės g.: šurfai 47-50;
Vilniaus g.: šurfai 58-64;
Karaimų g.: šurfai 52-57; plotas Nr. 1;
8. Vilniaus g.: šurfai 64-68;

X=6231100
Y=547550

0311



61111-11-TP-SP-09-011
61111-11-TP-SP-09-013

Situacijos planas Nr. 1

- SUTARTINAI ŽYMĖJIMAI:
- V- PROJEKTUOJAMA VANDENTIEKIO LINIJA;
 - F1- PROJEKTUOJAMA SAVITAKINĖ NUOTEKU LINIJA;
 - FS1- PROJEKTUOJAMA SLĒGIMINĒ NUOTEKU LINIJA;
 - RF- RENOVUOJAMA SAVITAKINĒ NUOTEKU LINIJA;
 - RV- RENOVUOJAMA VANDENTIEKIO LINIJA;
 - RFS1- RENOVUOJAMA SLĒGIMINĒ NUOTEKU LINIJA;
 - VIA- ANKŠCIAU SUPROJEKTUOTA VANDENTIEKIO LINIJA;
 - F1A- ANKŠCIAU SUPROJEKTUOTA SAVITAKINĒ NUOTEKU LINIJA;
 - V1- RENOVUOJAMAS (ESAMAS) VANDENTIEKIO ŠULINYS;
 - R1- RENOVUOJAMAS (ESAMAS) NUOTEKU LINIJOS ŠULINYS;
 - K- PROJEKTUOJAMAS NUOTEKU LINIJOS ŠULINYS.

- PASTABOS:
1. ESAMŲ KERTAMŲ TINKLŲ DIAMETRUS, ALTITUDES IR POZICIJAS PLANE TIKSLINTI VIETOSE;
 2. VISU NAUJAI STATOMŲ ŠULINIŲ DANGČIŲ ALTITUDES TIKSLINTI VIETOSE PAGAL ESAMĄ SITUACIJĄ. ŠULINIŲ DANGČIAI TURI BŪTI VIENAME LYGYJE SU GATVĒS ARBA ŠALIGATVIŲ DANGA, 50-70 mm VIRŠ ŽALIOSIOS VEJOS GYVENAMUOSIUOSE KVARTALUOSE IR 200 mm VIRŠ ŽEMĒS PAVIRŠIAUS NEUŽSTATIJOSE TERITORIJOSE;
 3. ATSIŠAKOJIMUS GYVENTOJAMS NUO SAVITAKINĒS LINIJOS KOLEKTORIŲ TIKSLINTI VIETOSE.

KOORDINACIŲ SISTEMA - LKS-94
AUKŠČIŲ SISTEMA - Baltijos



PARĒGIOS	V. PAVARĒ	PARAŠAS	DATA
Geod.sk.v.-kas	A.Kuznickas		2011.03.01

ATESTATO NR.	1289
OBJEKTS	VANDENTIEKIO IR NUOTEKU TINKLŲ PLĒTRA IR RENOVACIJA BIRŽŲ MIESTĒ

PARĒGIOS	V. PAVARĒ	PARAŠAS	DATA
Projektav.	M.KUBILIUS		2011.03.17

LAIDA	DATA	PAVADINIMAS
1	2011.03.17	PAVADINIMAS

61111-11-TP-SP-09-011

61111-11-TP-SP-09-012

X=6231000
Y=547400



SITUACIJOS PLANAS NR.2

- SUTARTINĀJI ZĪMĒJĀMI:
- V- PROJEKTUOJAMA VANDENTIEKIO LĪNIJA;
 - F1- PROJEKTUOJAMA SAVĪTAKĀNĒ NUOTEKU LĪNIJA;
 - FS- PROJEKTUOJAMA SLĒGIMINĒ NUOTEKU LĪNIJA;
 - RF- RENOVUOJAMA SAVĪTAKĀNĒ NUOTEKU LĪNIJA;
 - RV- RENOVUOJAMA VANDENTIEKIO LĪNIJA;
 - RFS- RENOVUOJAMA SLĒGIMINĒ NUOTEKU LĪNIJA;
 - VIA- ANKŠĀU SUPROJEKTUOTA VANDENTIEKIO LĪNIJA;
 - F1A- ANKŠĀU SUPROJEKTUOTA SAVĪTAKĀNĒ NUOTEKU LĪNIJA;
 - R- RENOVUOJAMAS (ESAMAS) VANDENTIEKIO ŠULĪNYS;
 - RS- RENOVUOJAMAS (ESAMAS) NUOTEKU LĪNIJOS ŠULĪNYS;
 - P- PROJEKTUOJAMAS NUOTEKU LĪNIJOS ŠULĪNYS;

- PASTABOS:
1. ESAMŪ KERTAMŪ TĪNKLU DIAMETRUS, ALTĪTUDĒS IR POZĪCIJAS PLANĒ TĪKSLĪNTI VIETOJĒ;
 2. VISŪ NAUJAI STATOMŪ ŠULĪNIŪ DANGČŪ ALTĪTUDĒS TĪKSLĪNTI VIETOJĒ PAGAL ESAMĀ SĪTUACĪJĀ. ŠULĪNIŪ DANGČĀI TURI BŪTI VIENAMĒ LYGĒS SU GATVĒS ARBA ŠALĪGATVĪO DANGĀ, 50-70 mm VIRŠ ŽALĪSĪOS VEJOS GYVENAMŪSIŪSĪO KVARTALŪSĪO IR 200 mm VIRŠ ŽĒMĒS PAVĪRŠĪAUS NEUŽSTĀTYTĪSĪO TERĪTORĪSĪO;
 3. ATSĪSAKĪJĪMUS GYVENTĪOJĀMUS NOU SAVĪTAKĪNĒS LĪNIJOS KOLEKTĪRIŪS TĪKSLĪNTI VIETOJĒ.

KOORDINĀCIŪS SĪSTEMĀ - LKS-94
AUKŠČĪS SĪSTEMĀ - Bāltijs

Evito		KOMPLEKSAS	
PAREĪGOS V. PAVARDĒ PARĀŠĀS DATA		VENTOS - LIELŪPĒS BASEINO PROJEKTAS, II PAKĒTAS 1. BĪRŽŪ PROJEKTAS. VN TĪNKLU PLĒTRA BĪRŽŪ SAV.	
Geod sk v-kas A.Kuzmickas		OBJEKTAS	
2011.03.01		VANDENTIEKIO IR NUOTEKU TĪNKLU PLĒTRA IR RENOVACĪJA BĪRŽŪ HĒSĒTE	
2011.03.01		PAVADĪNĪMAS	

KOMPLEKSAS		ATESTATĪO NR.	
VENTOS - LIELŪPĒS BASEINO PROJEKTAS, II PAKĒTAS 1. BĪRŽŪ PROJEKTAS. VN TĪNKLU PLĒTRA BĪRŽŪ SAV.		1289	
OBJEKTAS		PAREĪGOS V. PAVARDĒ PARĀŠĀS DATA	
VANDENTIEKIO IR NUOTEKU TĪNKLU PLĒTRA IR RENOVACĪJA BĪRŽŪ HĒSĒTE		Projektavos M.KUBILIS 2011.03.17	
PAVADĪNĪMAS		LAIDA 16957 PDV MĒRĒNOVAS 2011.03.17 PAVADĪNĪMAS	

B	2011.03.17	ATNAUJĪNTA TOPĒNOUĒTRĀUKĀ	
A	2009.01.07	ATNAUJĪNTA TOPĒNOUĒTRĀUKĀ	
O	2008.06.18	PĪRMA LAIDA	
LAIDA	DATA	KEĪTĪMŪ PAVADĪNĪMAS (PRIĒŽĀSTĪS)	
1289			
KOMPLEKSAS		KOMPLEKSAS	
VENTOS - LIELŪPĒS BASEINO PROJEKTAS, II PAKĒTAS 1. BĪRŽŪ PROJEKTAS. VN TĪNKLU PLĒTRA BĪRŽŪ SAV.		VENTOS - LIELŪPĒS BASEINO PROJEKTAS, II PAKĒTAS 1. BĪRŽŪ PROJEKTAS. VN TĪNKLU PLĒTRA BĪRŽŪ SAV.	
OBJEKTAS		OBJEKTAS	
VANDENTIEKIO IR NUOTEKU TĪNKLU PLĒTRA IR RENOVACĪJA BĪRŽŪ HĒSĒTE		VANDENTIEKIO IR NUOTEKU TĪNKLU PLĒTRA IR RENOVACĪJA BĪRŽŪ HĒSĒTE	
PAVADĪNĪMAS		PAVADĪNĪMAS	



SITUACIJOS PLANAS NR.3

- SUTARTINIAI ŽYMĖJIMAI:
- VI- PROJEKTUJAMA VANDENTIEKIO LINIJA;
 - FI- PROJEKTUJAMA SAVITAKINĖ NUOTEKU LINIJA;
 - FSI- PROJEKTUJAMA SLEGIMINĖ NUOTEKU LINIJA;
 - RFI- RENOVUOJAMA SAVITAKINĖ NUOTEKU LINIJA;
 - RVI- RENOVUOJAMA VANDENTIEKIO LINIJA;
 - RFSI- RENOVUOJAMA SLEGIMINĖ NUOTEKU LINIJA;
 - VIA- ANKSČIAU SUPROJEKTUOTA VANDENTIEKIO LINIJA;
 - FIA- ANKSČIAU SUPROJEKTUOTA SAVITAKINĖ NUOTEKU LINIJA;
 - RVI- RENOVUOJAMAS (ESAMAS) VANDENTIEKIO ŠULINYS;
 - RFSI- RENOVUOJAMAS (ESAMAS) NUOTEKU LINIJOS ŠULINYS;
 - RVI- PROJEKTUOJAMAS NUOTEKU LINIJOS ŠULINYS;
 - NSI- PROJEKTUOJAMA NUOTEKU SIURBLINĖ;
 - NKI- PROJEKTUOJAMA NUOTEKU KELYKLA;
 - PH- PROJEKTUOJAMOS LINIJOS HORIZONTALUS POŠUKIS.

- PASTABOS:
1. ESAMŲ KERTAMŲ TINKLŲ DIAMETRAUS, ALTITUDES IR POZICIJAS PLANĖ TIKSLINTI VIETOJE;
 2. VISŲ NAUJAI STATOMŲ ŠULINIŲ DANGĖIŲ ALTITUDES TIKSLINTI VIETOJE PAGAL ESAMĄ SITUACIJĄ ŠULINIŲ DANGĖIAI TURI BŪTI VIENAMĖ LYGYJE SU GATVĖS ARBA ŠALIGATVIŲ DANGA, 50-70 mm VIRŠ ŽALIOSIOS VEJOS GYVENAMUOSIŲSE KVARTALUOSE IR 200 mm VIRŠ ŽEMĖS PAVIRŠIAUS NEUŽSTATYTOSE TERITORIJOSE;
 3. ATSIŠAKOJIMUS GYVENTOJAMS NUO SAVITAKINĖS LINIJOS KOLEKTORIŲ TIKSLINTI VIETOJE.

KOORDINACIJŲ SISTEMA - LKS-94
AUKŠČIŲ SISTEMA - Baltijos



PAVEIKS	V. PAVARDĖ	PARAŠAS	DATA
Geod. sk. v. kad.	A. Kuznickas		2011.03.01
Vykdymo	A. Vazys		2011.03.01
Braižė	V. Žemgulytė		2011.03.01

LICENCIJA N° TK-473-(85)
BIRŽŲ raj. SAVIVALDYBĖS ADMINISTRACIJA

KOMPLEKSAS	OBJEKTAI	PAVADINIMAS	LAIDA
VENTOS - LIELUPĖS BASENO PROJEKTAS, II PAKETAS 1. BIRŽŲ PROJEKTAS, VN TINKLŲ PLETRA BIRŽŲ SAV.	VANDENTIEKIO IR NUOTEKU TINKLŲ PLETRA IR RENOVACIJA BIRŽŲ MESTE	TOPONIUOTRAUKA M1500	0

INDEKSAS
LAPAS LAPŲ

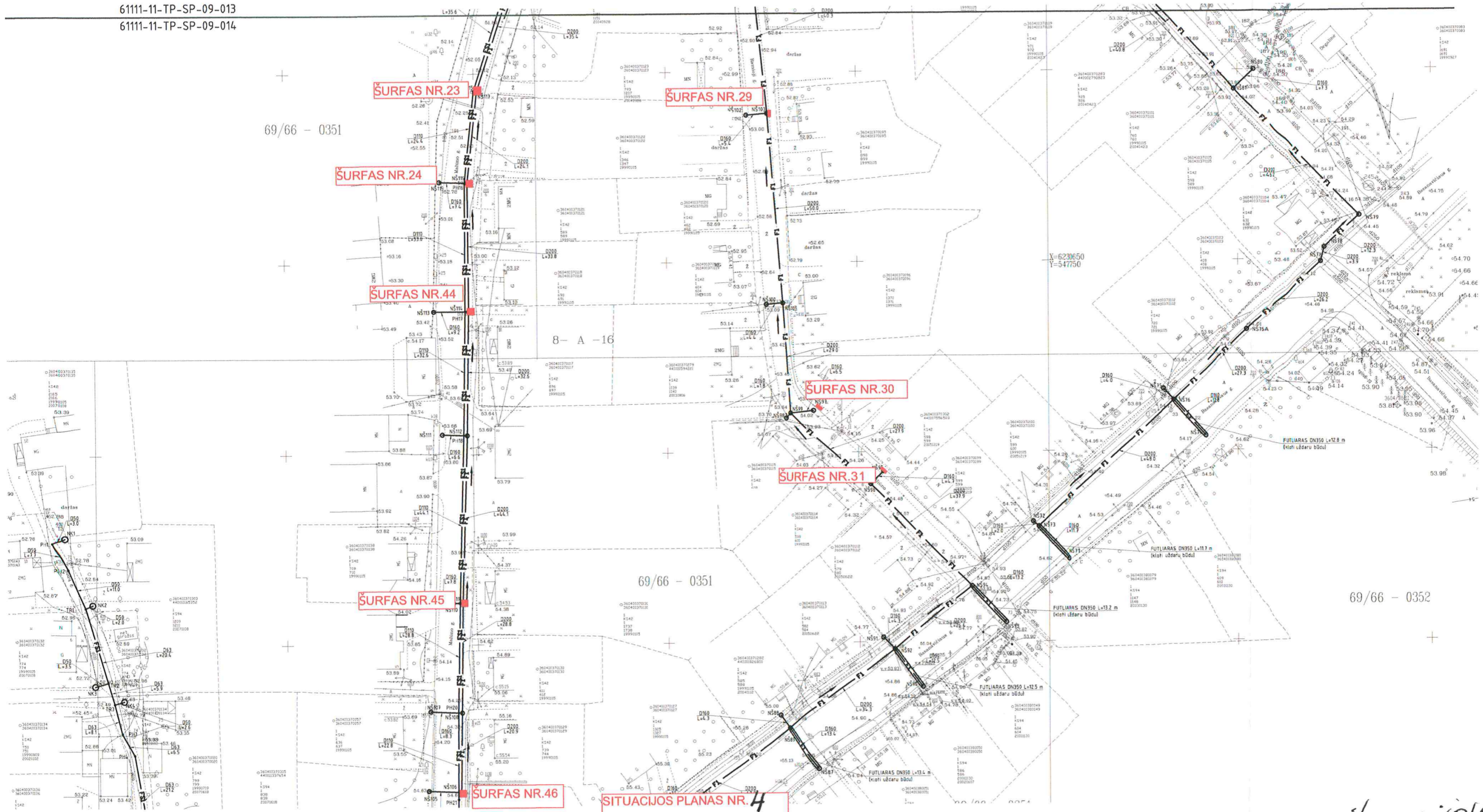
ATTESTATO NR.	1289	ETAPAS	TP
UŠAKOVAS BIRŽŲ RAJONO SAVIVALDYBĖS ADMINISTRACIJA SUTARTIES NR. 2006/69/A/B/LT			

Situacijos planas nr. 3

KOMPLEKSAS	OBJEKTAI	PAVADINIMAS	LAIDA
VENTOS - LIELUPĖS BASENO PROJEKTAS, II PAKETAS 1. BIRŽŲ PROJEKTAS, VN TINKLŲ PLETRA BIRŽŲ SAV.	VANDENTIEKIO IR NUOTEKU TINKLŲ PLETRA IR RENOVACIJA BIRŽŲ MESTE	INŽINERINIŲ TINKLŲ PLANAS M 1500	B

INDEKSAS
LAPAS LAPŲ

69/66 - 0351



situacijos planas Nr. 4

- SUTARTINAI ŽYMĖJIMAI:
- V1-PROJEKTUOJAMA VANDENTIEKIO LINIJA;
 - F1-PROJEKTUOJAMA SAVITAKINĖ NUOTEKU LINIJA;
 - FS1-PROJEKTUOJAMA SLEGIMINĖ NUOTEKU LINIJA;
 - RF1-RENDOVUOJAMA SAVITAKINĖ NUOTEKU LINIJA;
 - RV1-RENDOVUOJAMA VANDENTIEKIO LINIJA;
 - RF51-RENDOVUOJAMA SLEGIMINĖ NUOTEKU LINIJA;
 - V1A-ANKŠCIAU SUPROJEKTUOTA VANDENTIEKIO LINIJA;
 - F1A-ANKŠCIAU SUPROJEKTUOTA SAVITAKINĖ NUOTEKU LINIJA;
 - B1-RENDOVUOJAMAS (ESAMAS) VANDENTIEKIO ŠULINYS;
 - B51-RENDOVUOJAMAS (ESAMAS) NUOTEKU LINIJOS ŠULINYS;
 - K1-PROJEKTUOJAMAS NUOTEKU LINIJOS ŠULINYS;
 - K51-PROJEKTUOJAMA NUOTEKU SIURBLINĖ;
 - K61-PROJEKTUOJAMA NUOTEKU KELYKLĀ;
 - K71-PROJEKTUOJAMOS LINIJOS HORIZONTALUS POSŪKIS.

- PASTABOS:
1. ESAMŲ KERTAMŲ TINKLŲ DIAMETRAI, ALTITUDES IR POZICIJOS PLANE TIKSLINTI VIETOJE;
 2. VISŲ NAUJAI STATOMŲ ŠULINIŲ DANGČIŲ ALTITUDES TIKSLINTI VIETOJE PAGAL ESAMĄ SITUACIJĄ. ŠULINIŲ DANGČIAI TURI BŪTI VIENAME LYGYJE SU GATVĖS ARBA ŠALIGATVIŲ DANGA, 50-70 mm VIRŠ ŽALIOSIOS VEJOS GYVENAMUOSIŲSE KVARTALUOSE IR 200 mm VIRŠ ŽEMES PAVIRŠIAUS NEUŽSTATYTOSE TERITORIJOSE;
 3. ATSIŠAKOJIMUS GYVENTOJAMS NUO SAVITAKINĖS LINIJOS KOLEKTORIŲ TIKSLINTI VIETOJE.

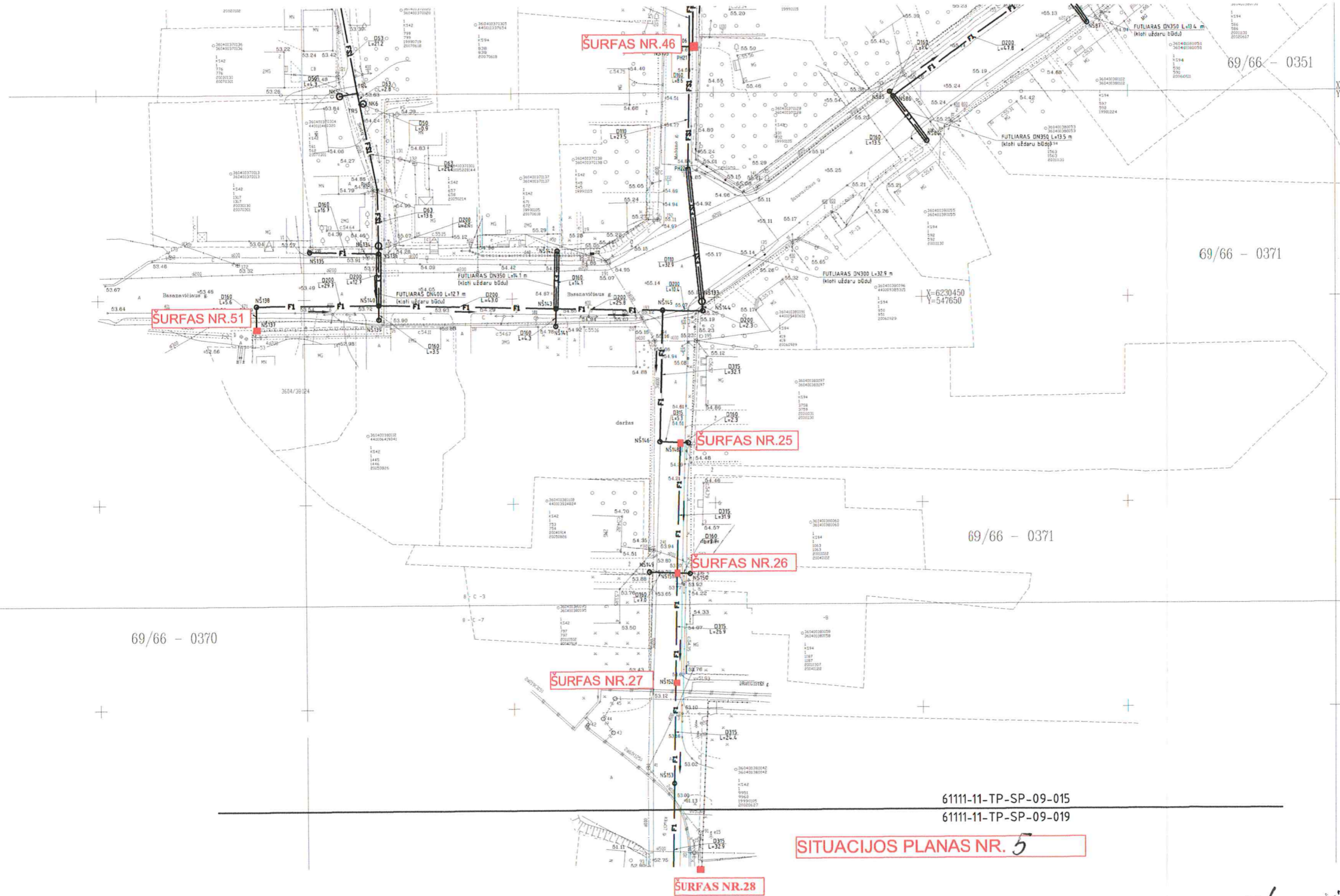
KOORDINACIJŲ SISTEMA - LKS-94
AUŠKŲŲ SISTEMA - Baltijos

Exlta		KOMPLEKSAS		VENTOS - LIELUPĒS BASENO PROJEKTAS, II PAKETAS 1. BIRŽŪ PROJEKTAS. VN TINKLU PLĒTRA BIRŽŪ SAV.	
OBJEKTS		VANDENTIEKIO IR NUOTEKU TINKLU PLĒTRA IR RENOVĀCIJA BIRŽŪ MIESTĒ		PĀRVAIDNĪBAS	
PĀRVAIDNĪBAS		TOPONIMTRAUKA M1500		LAIKA	
LICENCIJA Nr. TK-473-18151		NĒSKAS		LAPAS LAPU	
BIRŽŪ raj. SAVIVALDĪBĒS ADMINISTRĀCIJA		LAPAS LAPU		ETAPAS	
		37		TP	

B	2011.03.31	ATNAUJINĀTA TOPONIMTRAUKA	KOMPLEKSAS		
A	2009.01.01	ATNAUJINĀTA TOPONIMTRAUKA	VENTOS - LIELUPĒS BASENO PROJEKTAS, II PAKETAS 1. BIRŽŪ PROJEKTAS. VN TINKLU PLĒTRA BIRŽŪ SAV.		
V	2008.05.01	PĒRVAIDNĪBAS	OBJEKTS		
LAIDA	DATA	KEĻTĪPU PĀRVAIDNĪBAS (PRIEŽĀSTĪSI)	VANDENTIEKIO IR NUOTEKU TINKLU PLĒTRA IR RENOVĀCIJA BIRŽŪ MIESTĒ		
1289			INŽINĒRINĀTĀJŅU TĪKLU PLĀNS M 1500		
PĀRVAIDNĪBAS		PĀRVAIDNĪBAS		LAIKA	
0		0		B	
UŽSAKOJĀVS		UŽSAKOJĀVS		LAPAS LAPU	
BIRŽŪ RAJONS SAVIVALDĪBĒS ADMINISTRĀCIJA		BIRŽŪ RAJONS SAVIVALDĪBĒS ADMINISTRĀCIJA		61111-11-TP-SP-09-014	
SĪTARTĪES NR. 2005/65A/B/LT		SĪTARTĪES NR. 2005/65A/B/LT		1 1	

61111-11-TP-SP-09-014

61111-11-TP-SP-09-015



C -3

C -7

69/66 - 0370

69/66 - 0351

69/66 - 0371

69/66 - 0371

61111-11-TP-SP-09-015

61111-11-TP-SP-09-019

SITUACIJOS PLANAS NR. 5

kitas atspindys Nr. 5

- SUTARTINAI ŽYMEJIMAI:
- V1-PROJEKTUOJAMA VANDENTIEKIO LINIJA;
 - F1-PROJEKTUOJAMA SAVITAKINĖ NUOTEKŲ LINIJA;
 - F2-PROJEKTUOJAMA SLĖGIMINĖ NUOTEKŲ LINIJA;
 - RF1-RENDOVUOJAMA SAVITAKINĖ NUOTEKŲ LINIJA;
 - RV1-RENDOVUOJAMA VANDENTIEKIO LINIJA;
 - RF2-RENDOVUOJAMA SLĖGIMINĖ NUOTEKŲ LINIJA;
 - VIA-ANKSČIAU SUPROJEKTUOTA VANDENTIEKIO LINIJA;
 - FIA-ANKSČIAU SUPROJEKTUOTA SAVITAKINĖ NUOTEKŲ LINIJA;
 - R1-RENDOVUOJAMAS (ESAMAS) VANDENTIEKIO ŠULINYS;
 - R2-RENDOVUOJAMAS (ESAMAS) NUOTEKŲ LINIJOS ŠULINYS;
 - R3-PROJEKTUOJAMAS NUOTEKŲ LINIJOS ŠULINYS;
 - NK1-PROJEKTUOJAMA NUOTEKŲ SIURBLINĖ;
 - NK2-PROJEKTUOJAMA NUOTEKŲ KĖLYKLĀ;
 - PH-PROJEKTUOJAMOS LINIJOS HORIZONTALUS POSŪKIS

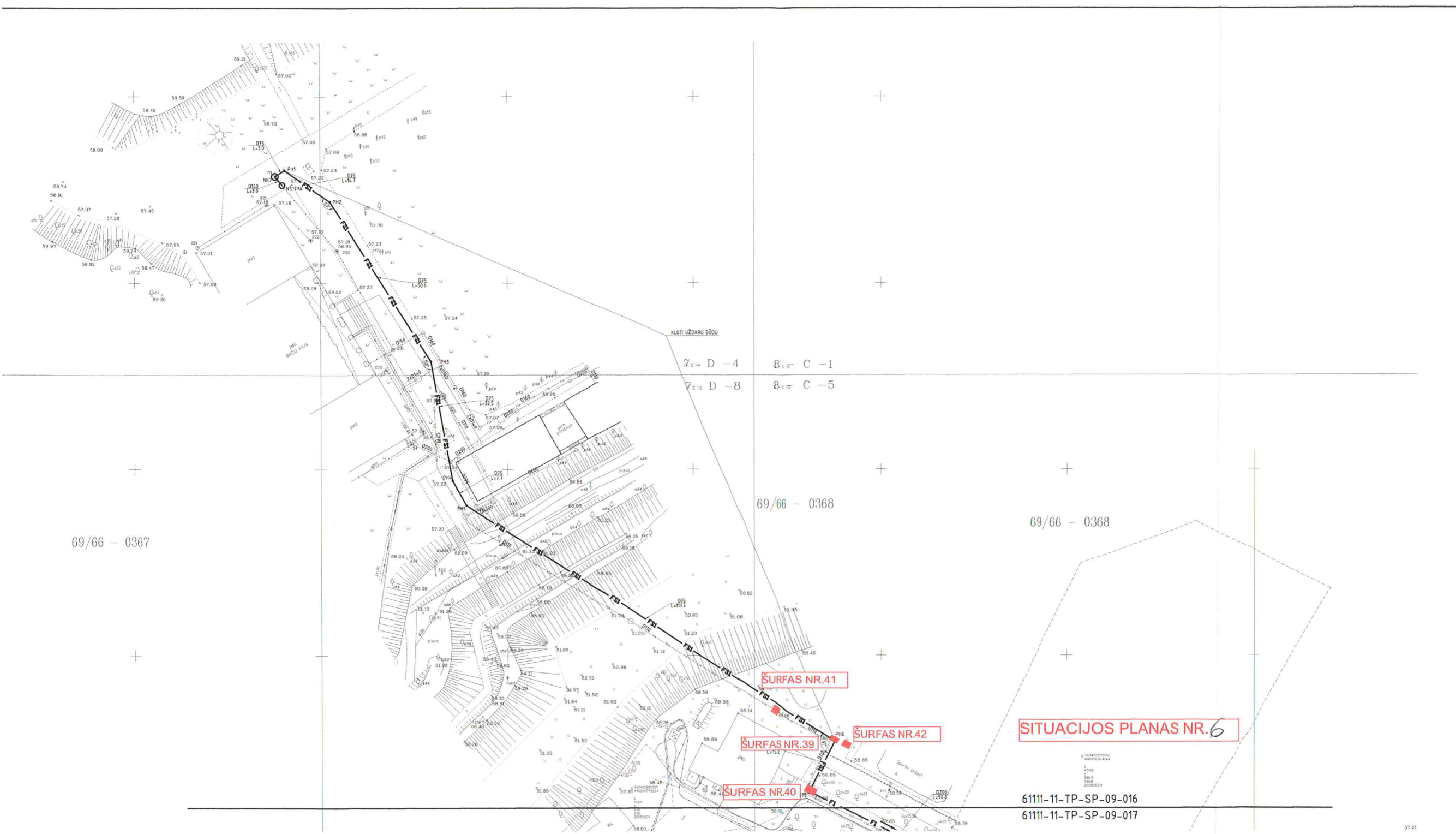
- PASTABOS:
1. ESAMŲ KERTAMŲ TINKLŲ DIAMETRAUS, ALTITUDES IR POZICIJAS PLANE TIKSLINTI VIETOE;
 2. VISŲ NAUJAI STATOMŲ ŠULINIŲ DANGIŲ ALTITUDES TIKSLINTI VIETOE PAGAL ESAMĄ SITUACIJĄ. ŠULINIŲ DANGIAI TURI BŪTI VIENAMU LYGYJE SU GATVĖS ARBA ŠALIGATVIU DANGA, 50-70 mm VIRŠ ŽALIOSIOS VEJOS GYVENAMOSIJOSE KVARTALUOSE IR 200 mm VIRŠ ŽEMĖS PAVIRŠIAUS NEUŽSTATYTOSE TERITORIJOSE;
 3. ATSISĄKIJIMUS GYVENTOJAMS NUO SAVITAKINĖS LINIJOS KOLEKTORIŲ TIKSLINTI VIETOE.

KOORDINAVIČIAUS SISTEMA - LKS-94
AUKŠČIŲ SISTEMA - Baltijos



PARAŠOS V. PAVARDE	PARAŠOS A. KULICKAS	DATA 2011.03.01	PROJEKTAVIMO VYKDYTOJAS A. VAZGYS	DATA 2011.03.01	BRAIŠĖ V. ŽEMGALIS	DATA 2011.03.01
LICENCIJA Nr. TK-173-1813			UŽSAKOVAS BIRŽŲ RAJONO SAVIVALDYBĖS ADMINISTRACIJA			
OBJEKTO VANDENTIEKIO IR NUOTEKŲ TINKLŲ PLĖTRA IR RENOVACIJA BIRŽŲ MIESTE			OBJEKTO TOPONIMTRAUKA M1500			
LAPAS 37	LAPŲ 37	ETAPAS TP	UŽSAKOVAS BIRŽŲ RAJONO SAVIVALDYBĖS ADMINISTRACIJA SUTARTIES NR. 2006/69/M/B/LT			

ATESTATO NR. 1289	2011.03.31	ATNAUJINTA TOPONIMTRAUKA	2011.03.31	ATESTATO NR. 1289	2011.03.31	ATNAUJINTA TOPONIMTRAUKA
LAIDA 0	2008.06.18	PIRMA LAIDA	LAIDA 0	2008.06.18	PIRMA LAIDA	LAIDA 0
LAIDA DATA	KEITIMŲ PAVADINIMAS (PRIEŽASTIS)	LAIDA DATA	KEITIMŲ PAVADINIMAS (PRIEŽASTIS)	LAIDA DATA	KEITIMŲ PAVADINIMAS (PRIEŽASTIS)	LAIDA DATA
OBJEKTO VANDENTIEKIO IR NUOTEKŲ TINKLŲ PLĖTRA IR RENOVACIJA BIRŽŲ MIESTE	OBJEKTO VANDENTIEKIO IR NUOTEKŲ TINKLŲ PLĖTRA IR RENOVACIJA BIRŽŲ MIESTE	OBJEKTO VANDENTIEKIO IR NUOTEKŲ TINKLŲ PLĖTRA IR RENOVACIJA BIRŽŲ MIESTE	OBJEKTO VANDENTIEKIO IR NUOTEKŲ TINKLŲ PLĖTRA IR RENOVACIJA BIRŽŲ MIESTE	OBJEKTO VANDENTIEKIO IR NUOTEKŲ TINKLŲ PLĖTRA IR RENOVACIJA BIRŽŲ MIESTE	OBJEKTO VANDENTIEKIO IR NUOTEKŲ TINKLŲ PLĖTRA IR RENOVACIJA BIRŽŲ MIESTE	OBJEKTO VANDENTIEKIO IR NUOTEKŲ TINKLŲ PLĖTRA IR RENOVACIJA BIRŽŲ MIESTE
INŽINERINIŲ TINKLŲ PLANAS H 1500	INŽINERINIŲ TINKLŲ PLANAS H 1500	INŽINERINIŲ TINKLŲ PLANAS H 1500	INŽINERINIŲ TINKLŲ PLANAS H 1500	INŽINERINIŲ TINKLŲ PLANAS H 1500	INŽINERINIŲ TINKLŲ PLANAS H 1500	INŽINERINIŲ TINKLŲ PLANAS H 1500
61111-11-TP-SP-09-015	61111-11-TP-SP-09-015	61111-11-TP-SP-09-015	61111-11-TP-SP-09-015	61111-11-TP-SP-09-015	61111-11-TP-SP-09-015	61111-11-TP-SP-09-015
LAPAS 1	LAPŲ 1	LAPAS 1	LAPŲ 1	LAPAS 1	LAPŲ 1	LAPAS 1



69/66 - 0367

69/66 - 0368

69/66 - 0368

ŠURFAS NR.41

ŠURFAS NR.39

ŠURFAS NR.42

ŠURFAS NR.40

SITUACIJOS PLANAS NR.6

61111-11-TP-SP-09-016

61111-11-TP-SP-09-017

97.06

Situacijos planas Nr. 6

- SUTARTINIAI ŽYMĖJIMAI**
- V- PROJEKTUOJAMA VANDENTIEKIO LINIJA;
 - F1- PROJEKTUOJAMA SAVITAKINĖ NUOTEKŲ LINIJA;
 - FS- PROJEKTUOJAMA SLĖGINĖ NUOTEKŲ LINIJA;
 - RV- RENOVUOJAMA SAVITAKINĖ NUOTEKŲ LINIJA;
 - RS- RENOVUOJAMA SLĖGINĖ NUOTEKŲ LINIJA;
 - FIA- KITAME PROJEKTE NUMATOMA STATYTI VANDENTIEKIO LINIJA;
 - F1A- KITAME PROJEKTE NUMATOMA STATYTI SAVITAKINĖ NUOTEKŲ LINIJA;
 - L1- KITAME PROJEKTE NUMATOMA STATYTI LIETAUS NUOTEKŲ LINIJA;
 - L1A- KITAME PROJEKTE NUMATOMA STATYTI ŠILUMOS TINKLŲ LINIJA;
 - R1- RENOVUOJAMAS (ESAMAS) VANDENTIEKIO ŠULINYS;
 - R1A- RENOVUOJAMAS (ESAMAS) NUOTEKŲ LINIJOS ŠULINYS;
 - R2- PROJEKTUOJAMAS NUOTEKŲ LINIJOS ŠULINYS;
 - R2A- PROJEKTUOJAMA NUOTEKŲ SIURBLINĖ;
 - K1- PROJEKTUOJAMA NUOTEKŲ KĖLYKLĀ;
 - PH- PROJEKTUOJAMOS LINIJOS HORIZONTALUS POSŪKIS.

- PASTABOS:**
1. ESAMŲ KĖRTAMŲ TINKLŲ DIAMETRUS, ALTIITUDES IR POZICIJAS PLANE TIKSLINTI VIETOJE.
 2. VISŲ NAUJAI STATOMŲ ŠULINIŲ DANGIŲ ALTIITUDES TIKSLINTI VIETOJE PAGAL ESAMĄ SITUACIJĄ. ŠULINIŲ DANGIAI TURI BŪTI VIENAPĖ LYGYJE SU GATVĖS ARBA ŠALIGATVIŲ DANGA, 50-70 mm VIRŠ ŽALIOSIOS VEJOS GYVENAMUOSIŲSE KVARTALUOSE IR 200 mm VIRŠ ŽEMĖS PAVIRŠIAUS NEUŽSTATYTOSE TERITORIJOSE.
 3. ATSIŠAKOJIMUS GYVENTOJAMS NUO SAVITAKINĖS LINIJOS KOLEKTORIŲ TIKSLINTI VIETOJE.

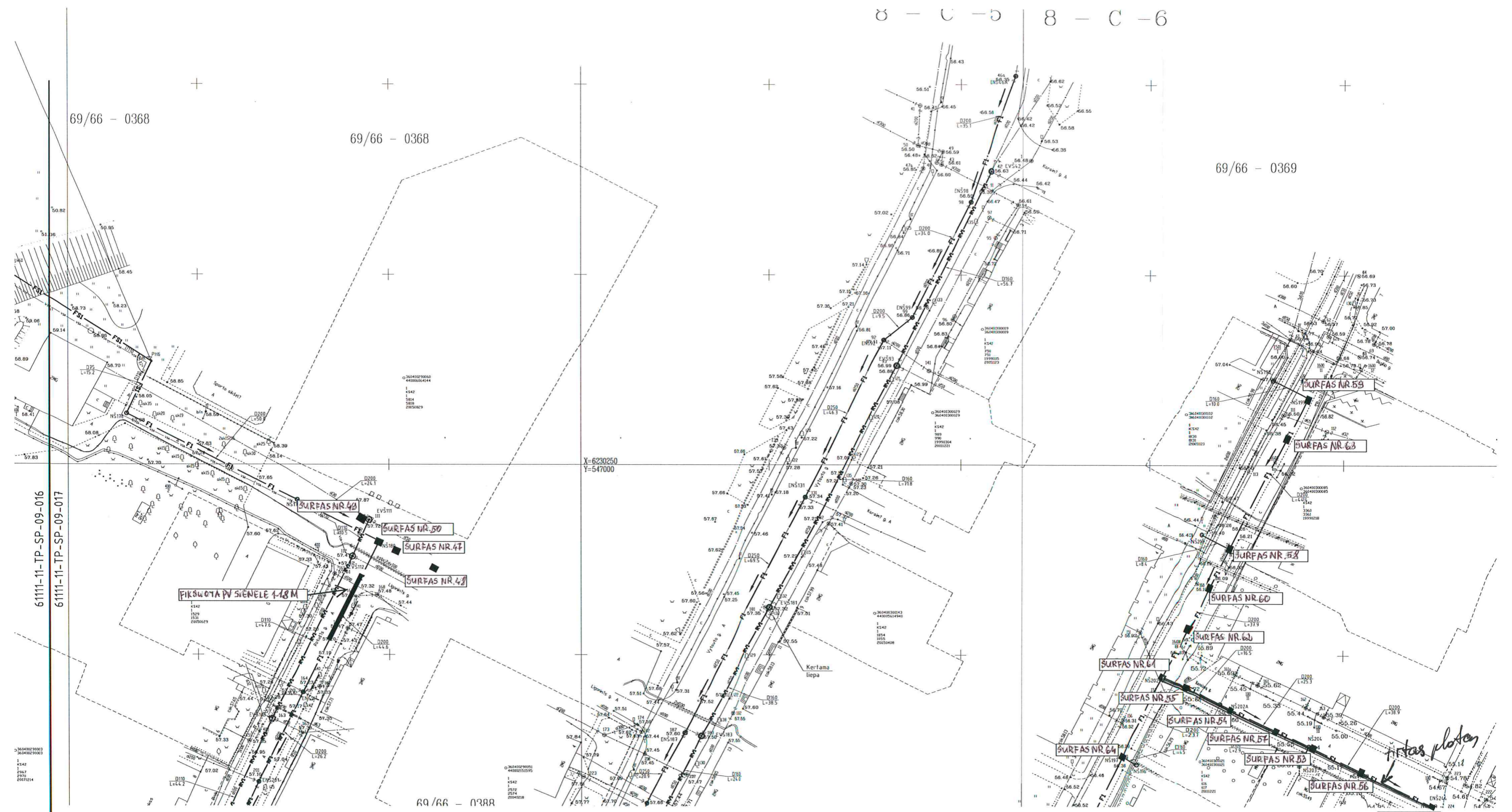
KOORDINAŲ SISTEMA - LKS-94		KOMPLEKSAS		ATESTATO NR.		KOMPLEKSAS	
AUKŠČIŲ SISTEMA - Baltijos		VENTOS - LIELUPĒS BASEINO PROJEKTS, II PAKETAS		1289		VENTOS - LIELUPĒS BASEINO PROJEKTS, II PAKETAS	
		1. BIRŽŪ PROJEKTS. VN TINKLU PLĒTRA BIRŽŪ SAV.				1. BIRŽŪ PROJEKTS. VN TINKLU PLĒTRA BIRŽŪ SAV.	
OBJEKTS		OBJEKTS		OBJEKTS		OBJEKTS	
VANDENTIEKIO IR NUOTEKŲ TINKLŲ PLĒTRA		VANDENTIEKIO IR NUOTEKŲ TINKLŲ PLĒTRA		VANDENTIEKIO IR NUOTEKŲ TINKLŲ PLĒTRA		VANDENTIEKIO IR NUOTEKŲ TINKLŲ PLĒTRA	
IR RENOVACIJA BIRŽŪ MIESTĒ		IR RENOVACIJA BIRŽŪ MIESTĒ		IR RENOVACIJA BIRŽŪ MIESTĒ		IR RENOVACIJA BIRŽŪ MIESTĒ	
PAREIGOS		PAREIGOS		PAREIGOS		PAREIGOS	
V. PAVARDE	PARAŠAS	DATA	V. PAVARDE	PARAŠAS	DATA	V. PAVARDE	PARAŠAS
Geod.sk.v.-kaš	A.Kleščickas	2011.03.01	M.KUBILIUS	M.ČERNŪVAS	2011.03.17	M.KUBILIUS	M.ČERNŪVAS
Vykdytojas	A.Važgys	2011.03.01	PV	R.VENŠLŪVAS	2011.03.17	PV	R.VENŠLŪVAS
Braiže	V.Žemgulytė	2011.03.01					
LICENCIJA Nr. TK-473-18151		LICENCIJA Nr. TK-473-18151		LICENCIJA Nr. TK-473-18151		LICENCIJA Nr. TK-473-18151	
UŽSAKOVAS		UŽSAKOVAS		UŽSAKOVAS		UŽSAKOVAS	
BIRŽŪ raj. SAVIVALDYBĒS ADMINISTRACIJA		BIRŽŪ raj. SAVIVALDYBĒS ADMINISTRACIJA		BIRŽŪ raj. SAVIVALDYBĒS ADMINISTRACIJA		BIRŽŪ raj. SAVIVALDYBĒS ADMINISTRACIJA	
		LAPAS LAPŲ		ETAPAS		LAPAS LAPŲ	
		37		TP		1 1	
		61111-11-TP-SP-09-016		61111-11-TP-SP-09-016		61111-11-TP-SP-09-016	

8 - C - 5 8 - C - 6

69/66 - 0368

69/66 - 0368

69/66 - 0369



61111-11-TP-SP-09-016
61111-11-TP-SP-09-017

61111-11-TP-SP-09-017
61111-11-TP-SP-09-020

61111-11-TP-SP-09-017
61111-11-TP-SP-09-018

situācija i planā Nr. 7

- SUTARTINĀJI ZĪMĒJĀMI:
- V1- PROJEKTUOJAMA VANDENTIEKĀ LĪNIJA;
 - F1- PROJEKTUOJAMA SAVITAKINĒ NUOTEKŪ LĪNIJA;
 - FS1- PROJEKTUOJAMA SLĒĢIMINĒ NUOTEKŪ LĪNIJA;
 - RF1- RENOVUOJAMA SAVITAKINĒ NUOTEKŪ LĪNIJA;
 - RV1- RENOVUOJAMA VANDENTIEKĀ LĪNIJA;
 - RFS1- RENOVUOJAMA SLĒĢIMINĒ NUOTEKŪ LĪNIJA;
 - VIA- ANKSĒĀU SUPROJEKTUOTA VANDENTIEKĀ LĪNIJA;
 - FIA- ANKSĒĀU SUPROJEKTUOTA SAVITAKINĒ NUOTEKŪ LĪNIJA;
 - S1- RENOVUOJAMAS (ESAMAS) VANDENTIEKĀ ŠULINYS;
 - S2- RENOVUOJAMAS (ESAMAS) NUOTEKŪ LĪNIJAS ŠULINYS;
 - S3- PROJEKTUOJAMAS NUOTEKŪ LĪNIJAS ŠULINYS;
 - NS1- PROJEKTUOJAMA NUOTEKŪ SIURBLINĒ;
 - NK1- PROJEKTUOJAMA NUOTEKŪ KĒLYKĀ;
 - PH- PROJEKTUOJAMAS LĪNIJAS HORIZONTĀLUS POSĶIS.

- PASTĀBOS:
1. ESAMŪ KERTĀMŪ TĪNKĻŪ DIAMĒTRUS, ALTĪTUDĒS IR POZĪCIJĀS PLĀNĒ TĪKSLĪNTI VIETOJĒ;
 2. VISŪ MAUJĀJI STATOMŪ ŠULINŪ DANGĒJŪ ALTĪTUDĒS TĪKSLĪNTI VIETOJĒ PAGĀL ESAMĀ SĪTUACĪJĀ ŠULINŪ DANGĒĀI TURI BŪTI VIENĀMĒ LYĢJĒ SŪ GATVES ARBA ŠĀĻĀGĀTVĪO DANGĀ, 50-70 mm VIRŠ ŽĀĻOSĪOS VĒJOS ĢYVENĀMUŠĪOSE KVARTĀĻŪOSE IR 200 mm VRŠ ŽĒMĒS PĀVĪRŠĪAUS NEUŽSTĀTYTOSE TERĪTORĪJĒOSE;
 3. ATSIĀKĀJĪMUS ĢYVENTĀJĀMŪS NŪO SAVITAKINĒS LĪNIJOS KOLĒKTĒRŪ TĪKSLĪNTI VIETOJĒ.

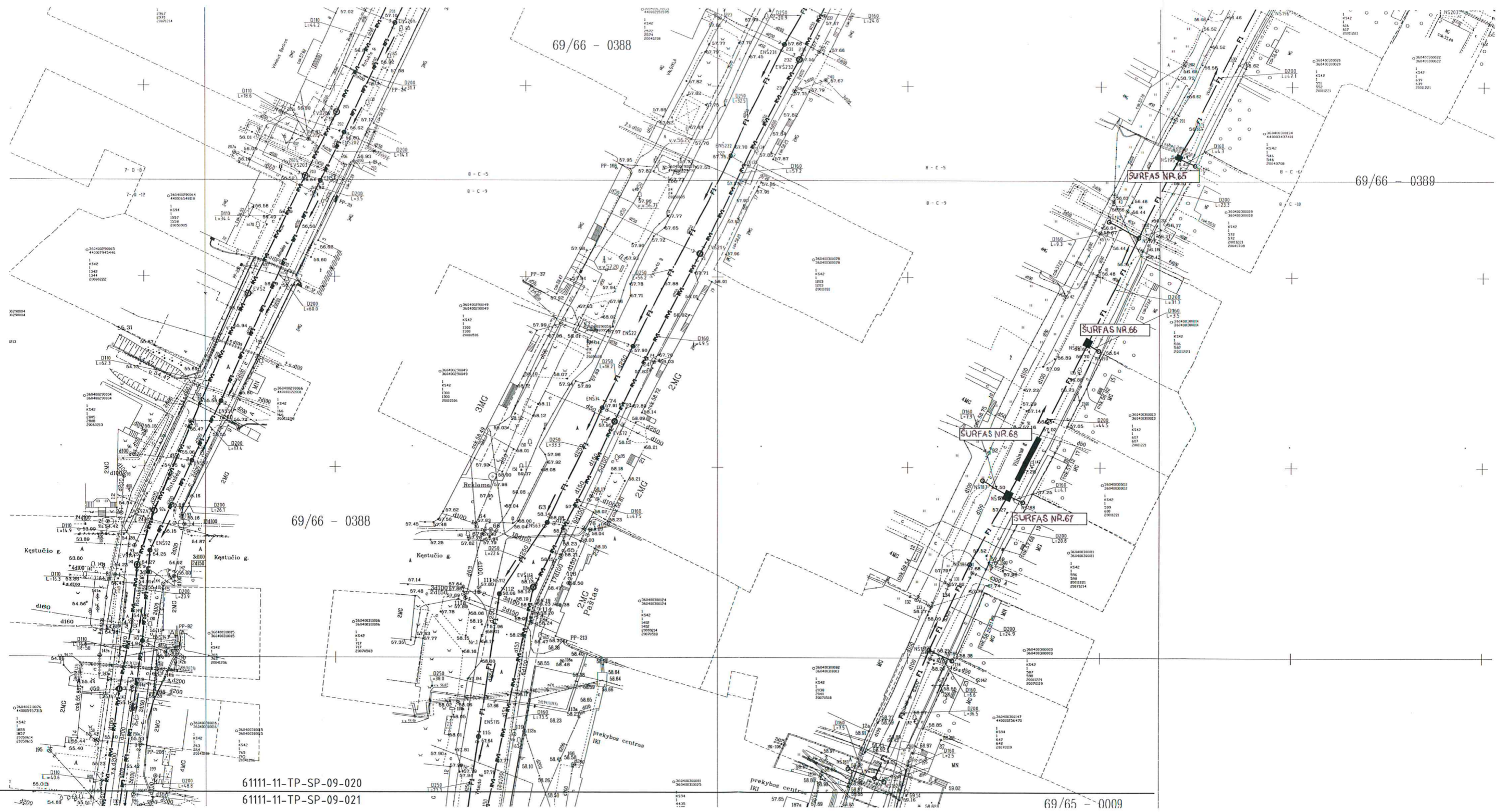
KOORDINĀCIJŪ SĪSTEMA - LKS-94
AUKŠĒJŪ SĪSTEMA - Baltijs

Evita	
PARĒĢOS V. PAVARĒ	PARĒŠAS DATA
Ģeod. sk. v. ka-4	A. Kuzņičiks 2011.03.01
Vykdītājs	A. Valtys 2011.03.01
Brūže	V. Žemgļiņa 2011.03.01
LICĒNCĪJA N. TR-473-(B5)	
UŠĀKOVĀS BĪRŽŪ RĀJ. SAVĪVALDĪBĒS ADMINISTRĀCIJĀ	

KOMPLEKSAS VĒNTOS - LIELŪPĒS BĀSEINO PROJEKTAS, II PAKĒTAS 1. BĪRŽŪ PROJEKTAS. VN TĪNKĻŪ PLĒTRA BĪRŽŪ SAV.	
OBJEKTS	VANDENTIEKĀS IR NUOTEKŪ TĪNKĻŪ PLĒTRA IR RENOVĀCIJĀ BĪRŽŪ MĒSTE
PĀVĀDĪNĪMAS	TOPONŪOTRAUKĀ M1500
LĀIDĀ	0
LAPAS LAPŪ	37
ETĀPAS	TP
UŠĀKOVĀS	BĪRŽŪ RĀJONĀS SAVĪVALDĪBĒS ADMINISTRĀCIJĀ SĪTARTĪES NR. 2006/69/A/B/L/T

ĀIESTĀTO NR.	1289
PARĒĢOS V. PAVARĒ	PARĒŠAS DATA
Projekta avo	M. KUBILIS 2011.03.17
MĒĒROVĀS	M. ĒERNOVĀS 2011.03.17
RĒVENŠĪOVĀS	R. VENŠĪOVĀS 2011.03.17
LĀIDĀ	0
LAPAS LAPŪ	1
UŠĀKOVĀS	61111-11-TP-SP-09-017

KOMPLEKSAS VĒNTOS - LIELŪPĒS BĀSEINO PROJEKTAS, II PAKĒTAS 1. BĪRŽŪ PROJEKTAS. VN TĪNKĻŪ PLĒTRA BĪRŽŪ SAV.	
OBJEKTS	VANDENTIEKĀS IR NUOTEKŪ TĪNKĻŪ PLĒTRA IR RENOVĀCIJĀ BĪRŽŪ MĒSTE
PĀVĀDĪNĪMAS	INŽĒNERŪ TĪNKĻŪ PLĀNAS M 1500
LĀIDĀ	B
LAPAS LAPŪ	1
UŠĀKOVĀS	61111-11-TP-SP-09-017



Situacijos planas Nr. 8

- SUTARTINAI ŽYMĖJIMAI:
- VI-PROJEKTUOJAMA VANDENTIEKIO LINIJA;
 - F1-PROJEKTUOJAMA SAVITAKINĖ NUOTEKŲ LINIJA;
 - FS1-PROJEKTUOJAMA SLĖGIMINĖ NUOTEKŲ LINIJA;
 - RF1-RENOVUOJAMA SAVITAKINĖ NUOTEKŲ LINIJA;
 - RV1-RENOVUOJAMA VANDENTIEKIO LINIJA;
 - RF51-RENOVUOJAMA SLĖGIMINĖ NUOTEKŲ LINIJA;
 - VIA-ANKŠČIAU SUPROJEKTUOTA VANDENTIEKIO LINIJA;
 - FIA-ANKŠČIAU SUPROJEKTUOTA SAVITAKINĖ NUOTEKŲ LINIJA;
 - R51-RENOVUOJAMAS (ESAMAS) VANDENTIEKIO ŠULINYS;
 - R52-RENOVUOJAMAS (ESAMAS) NUOTEKŲ LINIJOS ŠULINYS;
 - R53-PROJEKTUOJAMAS NUOTEKŲ LINIJOS ŠULINYS;
 - R54-PROJEKTUOJAMA NUOTEKŲ ŠULINĖ;
 - R55-PROJEKTUOJAMA NUOTEKŲ KELYKLĀ;
 - R56-PROJEKTUOJAMOS LINIJOS HORIZONTALUS POSŪKIS.

- PASTABOS:
1. ESAMŲ KERTAMŲ TINKLŲ DIAMETRAUS, ALTITUDĖS IR POZICIJAS PLANĖ TIKSLINTI VIETJE;
 2. VISŲ NAUJAI STATOMŲ ŠULINIŲ DANGČIŲ ALTITUDĖS TIKSLINTI VIETJE PAGAL ESAMĄ SITUACIJĄ. ŠULINIŲ DANGČIAI TURI BŪTI VIENAMĖ LYGYJE SU GATVĖS ARBA ŠALIGATVIO DANGA, 50-70 mm VIRŠ ŽALIOSIOS VEJOS GYVENAMOSIŲSE KVARTALUOSE IR 200 mm VIRŠ ŽEMĖS PAVIRŠIAUS NEUŽSTATYTOSE TERITORIJOSE;
 3. ATSIŠAKOJIMUS GYVENTOJAMS NUO SAVITAKINĖS LINIJOS KOLEKTORIŲ TIKSLINTI VIETJE.

KOORDINACIJŲ SISTEMA - LKS-94
AUKŠEŠŲ SISTEMA - Baltijos

Evikta		KOMPLEKSAS VENTOS - LIELŪPĒS BASENO PROJEKTS, II PAKĒTAS 1. BIRŽŪ PROJEKTS. VN TINKLU PLĒTRA BIRŽŪ SAV.		OBJEKTS VANDENTIEKIO IR NUOTEKŲ TINKLU PLĒTRA IR RENOVACIJA BIRŽŪ MĒSTĒ		OBJEKTS VANDENTIEKIO IR NUOTEKŲ TINKLU PLĒTRA IR RENOVACIJA BIRŽŪ MĒSTĒ			
PARĒGĪS	V. PAVARDE	PARAŠAS	DATA	LAIKA	PARĒGĪS	V. PAVARDE	PARAŠAS	DATA	
Geod. sk. v. kat.	A. Kuznickas		2011.03.01	0	Projekta v.	M. KUBILIUS		2011.03.17	
Vykd. l. v. kat.	A. Vazgys		2011.03.01	0	Projekta v.	M. ČERNOVAS		2011.03.17	
Braiže	V. Žemgulyte		2011.03.01	0	Projekta v.	P. V. RYNS. OVAS		2011.03.17	
LICĒNCIJA Nr. TK-473-(815)				INDEKSAS		LAPAS LAPU		ETĀPAS	
BIRŽŪ raj. SAVIVALDĪBĒS ADMINISTRACIJA				37		TP		BIRŽŪ RAJONA SAVIVALDĪBĒS ADMINISTRACIJA SUTARTIES Nr. 2008/69/A/B/L1	
				69/65 - 0009		61111-11-TP-SP-09-020		1 1	

Žvalgomieji archeologiniai tyrimai 2011 m. Biržuose: Malūno, Latvygalos, Ramioji, J.Biliūno, Rotušės, Vilniaus, Kilučių, J.Basanavičiaus gatvėse



1. Siurblynės Nr.1 teritorija, iš PR pusės



2. Šūrfas Nr.1, g. 0,8-0,9 m, iš P pusės



3. Šurfas Nr. 2, g. 0,7 m, iš Š pusės



4. Šurfas Nr. 3, g. 0,5 m



5. Šurfas Nr.4, g. 0,7 m, iš R pusės



6. Šurfas Nr.5, g. 0,9 m, iš ŠV pusės



7. Šurfas Nr.6, g.0,9 m, iš Š pusės



8. Šurfas Nr.7, g.0,8 m, iš P pusės



9. Šurfas Nr. 8, g. 0,3-0,4 m, iš Š pusės



10. Šurfas Nr.9, g.0,7 m, iš P pusės



11. Šurfas Nr.10, g.0,5m, iš PVpusės



12. Šurfas Nr.11, g.1,5 m, iš R pusės



13. Šurfas Nr.12, g.0,9 m, iš P pusės



14. Šurfas Nr.13, g.0,7 m, iš V pusės



15. Šurfas Nr.14, g.1,6 m, iš P pusės



17. Šurfas Nr.15, g.0,9 m, iš ŠV pusės



18. Šurfas Nr.16, g.0,8 m, iš PR pusės



19. Šurfas Nr.17, g.0,8 m, iš P pusės



20. Šūrfas Nr.18, g.0,7m, iš PR pusės



21. Šūrfas Nr.19, g.0,7m, iš P pusės



22. Šūrfas Nr.20, g.0,7 m, iš Š pusės




23. Šūrfas Nr.21, g.0,8 m, iš P pusės



24. Šūrfas Nr.22, g.0,9 m, iš P pusės



25. Šūrfas Nr.23, g.1,2 m, iš PV pusės



26. Šūrfas Nr.24, g.0,9 m, iš P pusės



27. Šūrfas Nr.25, g.0,9 m, iš Š pusės



28. Šūrfas Nr.26, g.0,45 m, iš Š pusės



29. Šurfas Nr.27, g.0,6 m, iš Š pusės



30. Šurfas Nr.28, g.0,9 m, iš P pusės



31. Šurfas Nr.29, g.1,3 m, iš P pusės



32. Šurfas Nr.30, g.0,7 m, iš V pusės



33. Šurfas Nr.31, g.0,9 m, iš P pusės



34. Šurfas Nr.32 g.1,0m, iš P pusės



35. Šurfas Nr.33, g.1,5 m, iš P pusės



36. Šurfas Nr.34, g.0,8 m, iš PV pusės



37. Šurfas Nr.35, g.0,15-0,2 m, iš PR pusės



38. Šurfas Nr.35, g.1,0 m, iš P pusės



39. Šurfas Nr.36, g.0,3 m, iš V pusės



40. Šurfas Nr.36, g.1,0 m, iš V pusės



41. Šurfas Nr.37, g.0,7m, iš P pusės



42. Šurfas Nr.38, g.0,6 m, iš Š pusės



43. Šūrfas Nr.8, toluņoje šūrfas Nr. 38, iš Š pusės




44. Šūrfas Nr.39, g.2,0, iš Š pusės

ROTUŠĒS G.2



45. Iškastas šurfas Nr.39, prieš fasada šurfo Nr.40 vieta, iš R pusės



46. Šurfas Nr.40, g.3,5 m, iš ŠV pusės