

Perkasos Nr.5 kontrolinės juostos G sienelės pjūvis G-G1 (žr. brėž. Nr.38, 40; nuotr. Nr.88) Tirti 2 sluoksniai.

Kontrolinė juosta buvo palikta ties PV Dominikonų vienuolyno siena, nuo P pastato kampo nutolusi 23,5 m. Ji 100 cm pločio, 80 cm ilgio ir 140 cm aukščio. Kontrolinės juostos G sienelės viršutinį kultūrinio sluoksnio horizontą sudarė juoda maišyta žemė – XX a. įkasimas (sl.2). Jo apačia fiksuota 80 cm gylyje nuo dabartinio žemės paviršiaus. Žemiau, tai yra 30-80 cm gylyje, atsidengė griuvenų sluoksnis su smulkiomis raudonomis plytomis (sl.3). Sluoksnis rudos spalvos, susiformavęs XIX-XX a. Tyrimo metu jokių radinių neaptikta. Kontrolinės juostos sienelės G apačia pasiekta 140 cm gylyje.

Perkasos Nr.5 kontrolinės juostos sienelės pjūvis H-H1 (žr. brėž. Nr.38, 40; nuotr. Nr.89-91) Tirti 3 sluoksniai.

Atliekant archeologinius tyrimus šalia PR Dominikonų vienuolyno korpuso ŠR sienos, buvo išskirtas 35 cm storio juodos maišytos žemės sluoksnis, datuojamas XIX – XX a. pradžia (sl.4). Dalis sluoksnio sunaikinta šalia šios sienos statant elektros skydinę. Sluoksnyje rasta 20 puodų bei stiklinių indų šukių (rad. lentelė Nr.230, 231). Keramika puošta horizontaliais grioveliais, įkartėlėmis, dalis fragmentų glazūruota žalia glazūra. Rastos šukės priklausė puodams bei lėkštėms.

Tyrimo metu kontrolinė juosta buvo palikta ties pastato Š kampu (brėž. Nr.38, 40). Ji 100 cm pločio, 70 cm ilgio ir 125 cm aukščio. Kontrolinės juostos H sienelės viršutinį kultūrinio sluoksnio horizontą sudarė pilka maišyta žemė (sl.2) – XX a. įkasimas (paklotas elektros kabelis). Jo apačia fiksuota 60 cm gylyje nuo dabartinio žemės paviršiaus. Žemiau atsidengė XIX-XX a. griuvenų sluoksnis su smulkiomis raudonomis plytomis (sl.3). Sluoksnis fiksuotas 30-60 cm gylyje. Jis 10-40 cm storio. Storiausias ties Dominikonų vienuolyno siena. Po juo, sienelės pjūvyje, atsidengė juodos maišytos žemės sluoksnis (sl.4), kuriame kaip jau minėta buvo rastos kelios puodų šukės (rad. lentelė Nr.230, 231) Sluoksnis 30-35 cm storio, jo apačia atsidengė 105 cm gylyje. Jis susiformavo virš pilko maišyto žvyro (sl.5; vienuolyno pamatų duobė). Jame radinių neaptikta.

Nuėmus kontrolinę juostą, 60 cm gylyje nuo dabartinio žemės paviršiaus, atsidengė nedidelis pamatėlis, prišlietas prie ŠR Dominikonų vienuolyno sienos Š kampo. Jo tęsinys buvo

aptiktas perkasoje Nr.3 (brėž. Nr.14). Pamatas 20 cm aukščio bei 65-70 cm pločio. Mūrytas iš lauko akmenų – 15x15-20x40 cm dydžio. Pamatas prastame stovyje, stipriai apiręs. Sprendžiant iš išlikusio fragmento, kaip rišamoji medžiaga tikriausiai naudotas molis, vietomis tarp akmenų įterpiančias raudonų plytų duženas. Pamatas datuojamas XIX a. Po juo fiksuotas 15-20 cm storio juodos maišytos žemės sluoksnis su smulkiais akmenukais. Žemiau atsidendė pilkas maišytas žvyras. Radinių jame neaptikta, tad tiksliau ir nedatuojamas.

Archeologiniai tyrimai Dominikonų vienuolyno

vidiniame kieme

Dominikonų mūrinė bažnyčia pradėta statyti 1779 metais. Ir su pertraukomis statyta iki 1812 metų. Tuo metu statybas sutrukdė karas. Apie bažnyčios architektūrą tikslesnių duomenų nėra. Pagal dabartinę būklę nustatyta, kad tai turėjo būti trinavis statinys su dviem bokštais, atkreiptais į miesto pusę. Žinant, kad bažnyčia pradėta statyti klasicistinio stiliaus paplitimo Lietuvoje metu ir projektuota tų stilių propagavusių architektų (A. Kosakauskio, M. Knakfuso). Bažnyčia statyta ant Pusiasalio pilies gynybinio griovio, o bokštai pradėti mūryti šio griovio pietvakarių pusėje. Neužbaigti bažnyčios mūrai prastovėjo iki 1822 metų. Vėlesniais metais vienuolyno vyresniojo L. Glovickio rūpesčiu juose įrengta bažnytėlė (dėl mažo tūrio dažnai vadinama koplyčia) ir pašventinta Šv. Arkangelo Mykolo vardu. Bažnytėlė su zakristija tilpo nebaigtos statyti bažnyčios kairiosios šoninės navos gale. Kitame tos pačios navos gale ir dešiniojoje navoje 1823 m. įrengtas dviaukštis, dviejų korpusų vienuolynas, kuriame išsidėstė vienuolika celijų, refektorius, virtuvė ir zakristija. Kadangi bažnytėlė su vienuolynu buvo sujungta į vieną tūrį, tai šis statinys neturėjo sakraliems statiniams būdingų formų. Tik pastato gale virš dvišlaičio stogo buvo bokštelis, žymėjęs bažnytėlės-koplyčios vietą.

Po 1863 metų sukilimo carinės Rusijos įsakymu, vienuolynas buvo panaikintas. Išskeldinus dominikonus iš Trakų, vienuolyno pastatai rekonstruoti ir atiduoti įvairioms įstaigoms: policijos valdybai, butų komisijai, miesto rotušei bei teismo archyvui. Net ir rekonstruoti stambūs mūrinio vienuolyno ir bažnyčios tūriai XIX a. antroje pusėje tebedominavo miesto centre ir buvo pavaizduoti M. E. Andriolio (Andriolli) graviūroje (1879 m.). Tarpukario laikotarpiu čia buvo Lenkijos pasienio būstinė. Tarybiniais metais Dominikonų vienuolyno pastatuose ilgą laiką buvusi Trakų rajono milicijos valdyba, o koplyčioje – Rajkoopsajungos sandėlys

Mūriniai dominikonų vienuolyno ir bažnyčios pastatai išliko iki mūsų dienų, tik dėl blogos priežiūros jau prieš Pirmąjį pasaulinį karą apgriuvo prie bažnyčios buvusi vienuolyno dalis. XX a. 6-ame dešimtmetyje, susirūpinus Trakų paveldo objektų išsaugojimu, imti tyrinėti ir dominikonams priklausę statiniai. Ypač daug šioje srityje nuveikė architektas restauratorius S. Mikulionis. Iš dalies rekonstruotame buvusiam vienuolyno pastate dabar įsikūrusi Trakų istorijos muziejaus administracija.

2010 metais Trakų istorijos muziejus pradėjo įgyvendinti Dominikonų vienuolyno rekonstrukcijos projektą. Jo metu buvo numatyta vienuolyno kieme įrengti patalpas tarp abiejų korpusų buvusių rūsių lygyje (žr. brėž. Nr.41). Prieš vykdant minėtus darbus buvo atlikti išsamūs archeologiniai tyrinėjimai. Tyrimų ataskaitoje pateikiamas tęstinis perkasų žymėjimas.

Perkasa Nr.6

(žr. brėž. Nr.41, 42; nuotr. Nr.92-106)

Archeologiniai tyrinėjimai Dominikonų vidiniame kieme pradėti 1964 m. (tyr. vad. A. Tautavičius). Tuo metu ieškota pusiasalio pilies gynybinio bokšto liekanų. 260 cm gylyje atkasti 340 cm storio sienos pamatai. Manoma, kad čia būta vieno stambiausių ir labiausiai iš gynybinių sienų į išorę išsikišusių bokštų, kad čia buvę ir pilies vartai (Gendrėnas G. 14 a. architektūros paminklas – Pusiasalio pilis. Dominikonų vienuolynas. Archeologiniai tyrimai ir priežiūra. Paruošiamieji darbai. TIM, bylos Nr.F5-4425). 1986 m. vienuolyno kieme iširta perkasa, kuri dalinai sutapo su archeologo A. Tautavičiaus 1964 m. tyrimų vieta. Tyrimų metu nukastas 250-300 cm storio viršutinis XIX a. pabaigos – XX a. susiformavęs kultūrinio sluoksnio horizontas. Kieme atkasta XIX a. iš akmenų mūryta siena bei su pilies bokštu siejamas mūro fragmentas. Tačiau 1964 ir 1986 metais tirtose perkasose žemės nebuvo pasiektas. 1989 metais buvo vykdyti geologiniai tyrimai, kurių metu buvo atliekama archeologinė priežiūra (Gendrėnas G. Buv. Dominikonų vienuolyno ir bažnyčios pritaikymas. Trakai. Kęstučio 2. Inžinerinė geologija. Archeologinė žemės darbų priežiūra. Ataskaita. TIM, bylos Nr.F5-4745). Vienuolyno vidiniame kieme iširti du šurfai.

2010 m. atliekant archeologinius tyrinėjimus Dominikonų vienuolyno kieme buvo išmatuota 8,4x15,30 m (128,52 m²) dydžio perkasa (Nr.6; brėž. Nr.41, 42). Jos kampų koordinatės LKS'94:

X	Y
6056981.70	560448.68
6056975.51	560454.51
6056971.19	560437.55
6056965.15	560443.25

Perkasos kvadratai sužymėti iš PV į ŠR – skaičiai 1, 2, 3 ... 16, iš ŠV į PR – skaičiais A, B, C ... I. Žemės paviršius beveik lygus, nes šioje vietoje buvusi automobilių stovėjimo aikštelė. Ties kv.A16 absoliutus aukštis Habs 156,74 m, ties kv.F10 ir F16 – Habs 156,72 m (1964 bei 1986 m. atliekant tyrimus žemės paviršius buvo 50-60 cm aukščiau dabartinio – Habs 157,3 m).

Žinant šioje vietoje esančio kultūrinio sluoksnio struktūrą, storį bei tai jog dalis grunto buvo judinta ankstesnių archeologinių kasinėjimų metu, nuspręsta visą tiriamą perkasą padalinti išilgai į du skirtingo dydžio plotus – Nr.1 ir 2. Taip pat siekta, jog 1964 metais tirta A. Tautavičiaus perkasa patektu į plotą Nr.1, taip būtų išvengta perkamos sienelės griūties. Be to, tyrimo metu kartu vyko ir Dominikonų vienuolyno PR korpuso išorinių sienų restauracija, tad taip išvengta ir statybos darbų stabdymo.

Plotas Nr.1

(brėž. Nr.41, 42; nuotr. Nr.93-101)

Plotas Nr.1 beveik taisyklingo stačiakampio formos, 15,3 m ilgio ir 4,4 m pločio (viso 67,32 m²). ŠV ribojosi su vienuolyno ŠV korpuso PR siena, PV su XVIII a. pab. - XIX a. pirma puse datuojama siena, kuri mūryta iš akmenų. Kaip jau minėta žemės paviršius lygus, ties kv.C8 Habs 156,74 m. Nuo pat žemės paviršiaus archeologiniai tyrimai buvo vykdomi rankiniu būdu, žemes pilant į metalines dėžes bei jas iškeliant kranu.

Pradėjus ploto Nr.1 tyrimus nuo pat žemės paviršiaus atsidengė XX a. pilkos maišytos žemės sluoksnis (sl.1a; nuotr. Nr.94-97). Ties kv.A13-15 – E13-15 30 cm gylyje (Habs 156,45 m) nuo buvusio žemės paviršiaus atsidengė 320 cm pločio siena jungusi abu Dominikonų vienuolyno korpusus (nuotr. Nr.98, 99). Sieną mūryta iš tam laikotarpiui būdingo dydžio plytų, rištų kalkiniu skiediniu. Šioje vietoje turėjusi būti bažnyčios centrinės navos rytinė siena. Bet 1817 m. dominikonų vizitacijos akte minima, jog mūrinės bažnyčios statyba buvo nutraukta. Tad ir siena nebuvo baigta. Kv.D13-15 – E13-15 atidengtas sienoje buvusio švieslangio (?) į rūsį fragmentas

(nuotr. Nr.99). Vėliau ištyrus plotą Nr.2 paaiškėjo ir jo plotis – 220 cm. Išlikusio fragmento ilgis 175 cm. Mūrytas iš raudonų plytų.

Tęsiant plotą Nr.1 archeologinius tyrinėjimus, pilkos maišytos žemės sluoksnyje gausiai rasta statybinių šiukšlių. Sluoksnio storis 170-250 cm. Storiausias, ties kv.A1-5 – E1-5. Žemiau, per visą plotą, atsidendė vienuolyno statybos metu suverstos statybinės griuvenos – plytų duženos, stambūs akmenys, kalkinis skiedinys (sl.2). Griuvenos maišytos su žvyru. Sluoksnis rudos spalvos. Kv.A7-8 170 cm gylyje fiksuotos griuvenos maišytos su juoda žeme. Kiek giliau rastas sveikas degtinės butelis. Šioje vietoje, sprendžiant pagal 1986 m. archeologinių tyrimų duomenis buvęs iškastas šūrfas Nr.2 (tyr. vad. G. Gendrėnas). Šūrfas buvęs apie 1x1 m dydžio, tačiau tyrimo metu dėl kultūrinio sluoksnio struktūros aiškiai šurfo kontūro apčiuopti nepavyko. 270 cm gylyje nuo buvusio žemės paviršiaus (Habs 153,97-154,02 m) išilgai vienuolyno PV korpuso PR siena atsidendė pamatų išplatėjimas – banketė (nuotr. Nr.100, 101). Ji beveik per plytos plotį – 15-20 cm bei 60 cm aukščio. Banketė mūryta iš raudonų plytų, kurios rištos kalkiniu skiediniu. Ties kv.A7-10 PR sienoje atsidendė arka (nuotr. Nr.100, 101). Ji 4 m pločio bei 2 m aukščio. Šioje vietoje turėjęs būti įėjimas į po bažnyčios centrine nava esantį rūšį. XIX a. pakeitus projektą (atsisakius bažnyčios centrinės navos) arka buvo užmūryta akmenų eilėmis, kurios išlygintos plytomis. Dominikonų vienuolyno pamatų apačia pasiekta 340 cm gylyje (Habs 153,3 m) nuo tuo metu buvusio žemės paviršiaus. Pamatai mūryti ant įžemio - švaraus balto smulkaus žvyringo smėlio (sl.3). Įžemis fiksuotas tik šalia ŠV vienuolyno korpuso PR sienos bei turėjusios būti centrinės navos ŠR sienos. Pastarosios sienos apačia pasiekta 290 cm gylyje (Habs 153,75-153,8 m). Kaip jau minėta ši siena buvo mūryta iš raudonų plytų, rištų kalkiniu skiediniu. Sieną išmūryta ant stambių lauko akmenų. Įžemio nepavyko pasiekti ties plotą Nr.1 sienelės pjūviu A-A1, tai yra ties perkasos Nr.6 viduriu. Šioje vietoje, nepaisant paliktų laiptų, sienelės pjūvio aukštis siekė 4 metrus. Tad buvo priimtas sprendimas nesigilinti, ties sienie o įžemį pasiekti ištyrus plotą Nr.2, taip būtų išvengta galimo šlaito griūtis. Be to, dėl griuvenų sluoksnyje (sl.2) esančių stambių plytų duženų, sluoksnyje buvo gausu oro tarpų. Dėl šios priežasties gruntas taip pat buvo nestabilus.

Ploto Nr.1 archeologinių tyrimų metu be statybinių šiukšlių bei alaus butelio rasto 1986 m. šurfe daugiau radinių neaptikta.

Plotas Nr.2

(brėž. Nr.41, 42; nuotr. Nr.94-98, 102-106)

Plotas Nr.2 taisyklingo stačiakampio formos, 15,3 m ilgio ir 4 m pločio (viso 61,2 m²). ŠV ribojosi su plotu Nr.1, PR su Dominikonų vienuolyno PR korpuso ŠV siena, PV su XVIII a. pab. - XIX a. pirma puse datuojama siena. Kaip jau minėta žemės paviršius lygus, ties ploto Nr.2 viduriu Habs 156,7 m. Kaip ir plote Nr.1 nuo pat žemės paviršiaus archeologiniai tyrimai buvo vykdomi rankiniu būdu, žemes pilant į metalines dėžes bei jas iškeliant kranu.

Pradėjus ploto Nr.2 tyrimus nuo pat žemės paviršiaus atsidengė XX a. pilkos maišytos žemės sluoksnis (sl.1a; nuotr. Nr.94-97), kuriame gausiai rasta statybinių šiukšlių, trosų gabalų, traktoriaus numeris, karabino spyna. Kaip ir plote Nr.1 ties kv.E13-15 – I13-15 28-47 cm gylyje (Habs 156,25-156,43 m) nuo buvusio žemės paviršiaus atsidengė likusi Dominikonų vienuolyno korpusus jungusios sienos dalis (nuotr. Nr.98). Šioje ploto dalyje siena taip pat 320 cm pločio bei mūryta iš raudonų plytų.

XX amžiumi datuojamo pilkas maišytas žemės sluoksnis (sl.1a) 140-170 cm storio, tai yra plote Nr.1 XX a. suardymai yra mažesni. Sluoksnio apačia pasiekta Habs 155-155,32 m gylyje. Žemiau, per visą plotą Nr.2, atsidengė XVIII a. pab. – XIX a. pirmos pusės griuvenų sluoksnis (sl.2) su plytų duženomis, akmenimis bei kalkiniu skiediniu. 1986 m kv.H12, I11 buvo iširtas šurfas Nr.5, tačiau tyrimo metu griuvenų sluoksnyje nepavyko užfiksuoti jo kontūro. Tais metais šurfe buvo aptikta jau minėta plytų siena jungusi abu vienuolyno korpusus. Tačiau klaidingai laikyta kaip Pusiasalio pilies vartų bokšto siena. Nebuvo atkreiptas dėmesys į tam laikotarpiui nebūdingus plytų matmenis bei mūrijimo techniką. Pasiekus 260 cm gylį (Habs 154,11-154,2 m) ties PR vienuolyno korpuso ŠV siena atsidengė pamatų išplatėjimas – banketė (nuotr. Nr.102, 103). Kaip ir plote Nr.1 ji 30 cm pločio, tai yra per vienos plytos plotį. Aukštis 60 cm. Tačiau virš dalies banketės (kv.II-6) buvo sumūryta plytų siena, tarsi sutvirtinimas pagrindinės ŠV vienuolyno sienos. Viršuje ji siekė pirmą vienuolyno aukštą. Ties kv.I7-10 ŠV sienoje atsidengė antroji arka (įėjimas į po bažnyčios centrine nava turėjusį būti rūšį; nuotr. Nr.102, 103). Ji buvusi priešingoje pusėje rastai plote Nr.1 PR sienoje. Arka taip pat 4 m pločio bei 2-2,1 m aukščio. Užmūryta lauko akmenimis, eiles išlyginant plytomis. Dominikonų vienuolyno pamatų apačia pasiekta 300-312 cm gylyje (Habs 153,6 m) nuo tuo metu buvusio žemės paviršiaus. Pamatai mūryti ant įžemio - švaraus balto

smulkaus žvyringo smėlio. Analogiškame gylyje pasiekta ir abu vienuolyno korpusus jungusios sienos apačia.

Kaip ir plote Nr.1 įžemis fiksuotas tik šalia PR vienuolyno korpuso ŠV sienos bei turėjusios būti centrinės navos ŠR sienos. Kv.D1-12 – F1-11 toliau tęsėsi griuvenų sluoksnis. Ties kv.G6-7 – D6-7 buvo palikta nedidelė 1 m pločio bei 240 cm ilgio kontrolinė juosta B-B1 (brėž. Nr.42; nuotr. Nr.106). Šiame pjūvyje buvo aiškiai matyti, jog pamatų duobė buvusi „piltuvo“ formos. Įžemis baltas žvyringas smėlis (sl.3) ties perkasos Nr.6 viduriu pasiektas 454 cm gylyje (Habs 152,18 m) nuo buvusio žemės paviršiaus. Archeologinių tyrimų metu plote Nr.2 XVIII a. pab. – XIX a. pirma puse datuojamame griuvenų sluoksnyje radinių neaptikta.

Perkasos Nr.6 PR sienelės pjūvis A-A1 (brėž. Nr.42; nuotr. Nr.94-97)

Perkasos Nr.6 PR sienelė 15,5 m ilgio bei 390-410 cm aukščio, ties 1, 2 ir 15, 16 metrais sienele - Ha 156,7 m, tai yra sienelė beveik lygi. Viso pjūvio ilgiu viršutinį kultūrinį sluoksnį sudarė XX-XXI a. pilkos maišytos žemės sluoksnis (sl.1a). Jo storis 172-280 cm. Ploniausias (20 cm) ties sienelės pjūvio 14-16 m, šioje vietoje jis susiformavęs virš abu vienuolyno korpusus jungiančios sienos. Pastaroji siena fiksuota ties sienelės pjūvio 12-16 metrais. Sienos apačia pjūvyje pasiekta 285 cm gylyje nuo buvusio žemės paviršiaus.

Ties sienelės pjūvio 1-8 metrais pilkame maišytame žemės sluoksnyje išskirtas 40-132 m storio griuvenų sluoksnis maišytas su juodomis žemėmis (sl.1b). Jis sietinas su 1964 metais vykdytais archeologiniais tyrimais (tyr. vad. A. Tautavičius). Sienelės pjūvyje atsidendė dalis to meto perkasos, kuri tuo metu buvo kasta mechanizuotai. Dėl šios priežasties šio kultūrinio sluoksnio apačia nelygi. Ji fiksuota 280 cm gylyje (Habs 153,9 m) nuo tyrimo metu buvusio žemės paviršiaus. Žemiau, per visą pjūvį, atsidendė rudas griuvenų sluoksnis (sl.2) su raudonomis plytomis, kalkiniu skiediniu bei stambiais akmenimis. Suversti akmenys koncentravosi griuvenų sluoksnio (sl.2) apatinėje dalyje. Sluoksnio apačia pirmiausiai pasiekta sienelės pjūvio kraštuose (ties 1, 2 ir 11, 12 metrais) – 285-350 cm gylyje (Habs 153,3-153,5 m). Čia atsidendė įžemis – baltos spalvos žvyringas smėlis (sl.3). Griuvenų sluoksnis palaipsniui žemėjo perkasos Nr.6 vidurio kryptimi. Ties 3-10 metrais sienelės pjūvyje griuvenų sluoksnio apačia nefiksuota. Tačiau kaip jau minėta, ištyrus plotą Nr.2, griuvenų sluoksnio apačia pasiekta 454 cm gylyje (Habs 152,18 m) nuo buvusio žemės paviršiaus.

Perkasa Nr.7

(brėž. Nr.43-46; nuotr. Nr.107-111)

Dominikonų vienuolyno vidiniame kieme, į PV nuo XVIII a. pab. – XIX a. statytos akmeninės sienos, darbininkams lyginant paviršių bei ruošiant vietą laiptams, 10 cm gylyje atsidengė mūrinės sienos fragmentas (brėž. Nr.43-46; nuotr. Nr.107-111). Buvo žinoma, jog 1964 m archeologinių tyrimų metu (tyr. vad. A. Tautavičius) vidiniame kieme šalia vienuolyno ŠV korpuso PR sienos aptikti Pusiasalio pilies gynybinės sienos likučiai. Tuo metu buvo atidengta tik viršutinė sienos dalis – 1,5 m aukščio fragmentas. Sienos apačia nepasiekta, viršus fiksuotas ties Habs 154,2 m.

2010 m šalia vienuolyno PR korpuso ŠV sienos buvo atidengtas 3,3x5 m dydžio plotas (16,5 m²; brėž. Nr.43; nuotr. Nr.107, 108). Kaip ir 1964 metais sienos viršus atsidengė Habs 154,2 m gylyje, po 5-10 cm storio griuvenų sluoksniu (sl.1). Mūras užėmė 65 % visos perkastos ploto. Tad archeologiniai tyrinėjimai iš esmės vyko tik kv.A1-4, B1-4. Kv.E1-4 ir F1-4 buvo pasiektas 70 cm gylis. Kadangi šioje vietoje tarpas tarp pilies ir XIX a. vienuolyno sienų siekė vos 40-45 cm, toliau dirbti tapo neįmanoma.

Kv.A1-4 ir B1-4 nuo pat žemės paviršiaus atsidengė stambių griuvenų sluoksnis (sl.1), kurį sudarė stambios plytų duženos, kalkinis skiedinys, molio trupiniai (brėž. Nr.44-46; nuotr. Nr.109-111). Sluoksnis rudos spalvos, 110-115 cm storio. Susiformavęs vienuolyno statybos metu. Ties vienuolyno siena (kv.A1 bei iš dalies kv.A2) atsidengė XX a. perkasimas – stambių griuvenų sluoksnis maišytas su juodomis žemėmis (sl.3; brėž. Nr.44; nuotr. Nr.110). Tyrimo metu duobėje rasta konservų dėžutė bei kelios stiklo šukės. Duobės dugnas fiksuotas 152 cm gylyje (Habs 152,35 m) nuo tyrimo metu buvusio žemės paviršiaus. Ties šiuo perkasimu atsidengė vienuolyno pamatų išplatėjimas – banketė (brėž. Nr.44; nuotr. Nr.110, 111). Ji 20 cm pločio. Viršutinė jos dalis tikriausiai buvo nuardyta XX a. šioje vietoje iškasus duobę. Vienuolyno pamatų apačia pasiekta 182 cm gylyje (Habs 152,3 m). Žemiau atsidengė įžemis – šviesiai baltas žvyringas smėlis (sl.4).

Kv.A2-4 ir B2-4 po griuvenų sluoksniu atsidengė maišyto rudo žvyringo smėlio sluoksnis (sl.2). Jame rasta smulkių raudonų plytų fragmentų, kalkinio skiedinio, datuojamų radinių neaptikta. Pasiėkus 200 cm gylį (Habs 152,05 m) nuspręsta palikti 150 cm pločio laiptą (kv.A3-4, B3-4) bei įrengus medinę perkastos šlaito atramą toliau buvo kasta kv.A1-3, B1-3. Maišyto rudo žvyringo smėlio sluoksniu (sl.2) apačia pasiekta 240 cm gylyje (Habs 151,55 m). Sluoksnis 140 cm storio,

datuojamas Pusiasalio pilies statybos laikotarpiu (XIV – XV a.). Po maišytu rudo žvyringo smėlio sluoksniu fiksuotas įžemis – šviesiai baltas žvyringas smėlis (sl.4; brėž. Nr.44; nuotr. Nr.109-111). Šiame gylyje sienos apačia pasiekta Habs 151,25 m (brėž. Nr.44-45). Siena mūryta iš stambių lauko akmenų, kurie rišti kalkiniu skiediniu. Akmenys kloti eilėmis, pastarosios išlygintos plytomis arba skaldytais akmenimis. Sprendžiant pagal mūrijimo techniką, kai mūro išlyginimui bei iškyliavimui naudojami tik akmens kyliai, rasta pilies siena priklausytų antrajam pusiasalio pilies statybos periodui. Tuo metu buvo padėtas pagrindas mūrinės pilies priekinės dalies planui. Statant Dominikonų vienuolyną buvo nuardyta tik viršutinė rastos pilies sienos dalis. Likusi palenda po Dominikonų vienuolynu. Tikėtina, jog ties šia vieta, po grindimis, būtų galima rasti likusią sienos dalį. Be to, dėl neaiškių priežasčių mūrijant vienuolyno pamatus tarp rastos pilies sienos ir pamatų šone buvo paliktas 115-136 cm pločio tarpas, tai yra vienuolyno pamatai nebuvo sujungti su rasta siena.

Archeologinių tyrinėjimų metu perkasoje Nr.7 radinių neaptikta.

Perkasos Nr.7 PR sienelės pjūvis A-A1 (brėž. Nr.43, 44; nuotr. Nr.111). Tirti 4 sluoksniai

Perkasos Nr.7 PR sienelės pjūvis A-A1 160 cm ilgio ir 260 cm aukščio (brėž. Nr.44). Pjūvis fiksuotas ties vienuolyno durų anga. Ties sienelės B metru pjūvis remiasi į rastą Pusiasalio pilies gynybinę sieną, o ties A metru – į vienuolyno pamatus. Fiksuojamo pjūvio viršus yra Habs 153,8 m. Viršutinį pjūvio horizontą sudarė 50 cm aukščio Dominikonų vienuolyno siena (durų slenkstis), kuri mūryta iš raudonų plytų duženų rištų kalkiniu skiediniu. Siena mūryta netvarkingai, kaip jau minėta virš jos yra durų anga. Sienos apačia atsidengė Habs 153,25 m. Žemiau stebėtas stambių griuvenų sluoksnis, kurį sudarė stambios plytų duženos, kalkinis skiedinys (sl.1). Sluoksnis 55 cm storio, apačia pasiekta 112 cm gylyje (Habs 152,7 m). Po juo atsidengė maišyto rudo žvyringo smėlio sluoksnis su smulkiais plytgaliukais, kalkiniu skiediniu (sl.2). Sluoksnis 80-145 cm storio. Ties pilies siena pjūvyje fiksuota pamatų duobė, kuri 60 cm pločio, įkasta į įžemį – baltą žvyringą smėlį (sl.4). Pilies sienos apačia atsidengė 250 cm gylyje (Habs 151,25 m). Ties sienelės pjūvio A metru, 100 cm gylyje, atsidengė Dominikonų vienuolyno pamatų išplatėjimas – banketė. Ji apie 30 cm pločio, apačia pasiekta 185 cm gylyje.

Perkasos Nr.7 PV sienelės pjūvis B-B1 (brėž. Nr.43, 44; nuotr. Nr.110). Tirti 4 sluoksniai

Perkasos Nr.7 PV sienelės pjūvis B-B1 330 cm ilgio ir 260 cm aukščio, ties 3 metru sienelė – Habs 154 m (brėž. Nr.44). Nuo pat žemės paviršiaus viršutinį kultūrinio sluoksnio horizontą sudarė stambių griuvenų sluoksnis su stambių plytų duženomis, kalkiniu skiediniu (sl.1). Sluoksnis 110 cm storio. Žemiau atsidengė maišyto rudo žvyringo smėlio sluoksnis su smulkiais plytaliukais (sl.2). Ties sienelės 2 metru sluoksnio apačia pasiekta 200 cm gylyje (Habs 152 m). Toliau sluoksnis palaipsniui žemėja, ties 3 metru jo apačia pasiekta 245 cm gylyje (Habs 151,55 m) nuo tyrimo metu buvusio žemės paviršiaus. Šis bei aukščiau esantis stambių griuvenų sluoksnis ties sienelės pjūvio 1 ir 2 metrais perkastas XX a. duobės (sl.3). Pjūvyje duobė 95 cm pločio, užpildyta stambiomis griuvenomis su juodomis žemėmis. Duobės dugnas rėmėsi į Dominikonų vienuolyno pamatų išplatėjimą – banketę. Pastaroji 80 cm aukščio, mūryta iš raudonų plytų. Pamatų apačia fiksuota Habs 152,04 m. Įžemis – smulkus baltas žvyringas smėlis (sl.4) atsidengė 180-145 cm gylyje (Habs 151,55-152,05).

Perkasos Nr.7 ŠV sienelės pjūvis D-D1 (brėž. Nr.43, 46). Tirti 2 sluoksniai

Perkasos Nr.7 ŠV sienelės pjūvis D-D1 530 cm ilgio ir 70-190 cm aukščio, ties E metru sienelė – Habs 154,5 m (brėž. Nr.43). Nuo pat žemės paviršiaus viršutinį kultūrinio sluoksnio horizontą sudarė stambių griuvenų sluoksnis su stambių plytų duženomis, kalkiniu skiediniu (sl.1). Sluoksnis 110 cm storio. Ties sienelės pjūvio B-E metrais atsidengė Pusiasalio pilies mūras. Maišyto rudo žvyringo smėlio sluoksnis su smulkiais plytų fragmentais (sl.2) atsidengė 110 cm gylyje (Habs 153 m) nuo tyrimo metu buvusio žemės paviršiaus. Sluoksnio storis sienelės pjūvyje liko neaiškus, nes kaip jau ankščiau buvo minėta, šioje perkastos vietoje saugumo sumetimais buvo paliktas laiptas.

Šurfas Nr.1

(žr. brėž. Nr.47-49; nuotr. Nr.112-116)

Pagal pateiktą projektą Dominikonų vienuolyno vidiniame kieme buvo numatyta įrengti tiltelio jungiančio vienuolyno PV korpusą su vidiniu kiemu atramą (0,5x1 m storio) bei lietaus nuotekynės šulinį (projektinis gylis 1,5 m). Projektuojant buvo neatsižvelgta, jog šulinio ir betoninės atramos vietos sutapo. Tad buvo nuspręsta šioje vietoje įrengti tik tiltelio atramą. Nors pastaroji 0,5x1 m storio (projektinis gylis 1 m), tačiau šioje vietoje nuspręsta iširti 2x2 m dydžio šurfą (brėž. Nr.47). Šurfas Nr.1 įsiterpęs tarp laikinos stoginės iš ŠV pusės bei bokštinio krano pamatų iš PV pusės (nuotr. Nr.117). Krano pamatai sutapo su šurfo PV sienele.

Šurfo vietoje Habs 154-154,1 m. Viršutinį kultūrinio sluoksnio horizontą sudarė juodos maišytos žemės sluoksnis (sl.1; brėž. Nr.48, 49). Jis 15-25 cm storio, susiformavęs XX a. Jame rastos kelios statybinės šiukšlės. Žemiau, per visą plotą atsidengė XVIII a. pab. – XIX a. pirmos pusės griuvenų sluoksnis (sl.2; brėž. Nr.48, 49), susiformavęs vienuolyno statybos metu. Sluoksnyje gausu stambių raudonų plytų duženų, kalkinio skiedinio. Sluoksnis permaišytas su žvyru, jame gausu smulkių akmenukų. Tyrimo metu sluoksnio apačia atsidengė 90-100 cm gylyje (Habs 153-153,1 m) nuo tuo metu buvusio žemės paviršiaus. Žemiau atsidengė plonas juodos maišytos žemės sluoksnis su degėsiomis (sl.3). Jis 5-15 cm storio, palaipsniui žemėjo gynybinio griovio kryptimi (brėž. Nr.48, 49). Sluoksnis žvyringas, su smulkiais akmenukais. Jame gausu smulkių raudonų plytų fragmentų, kalkinio skiedinio. Tyrimo metu radinių neaptikta, tad tiksliau nedatuojamas. Bet žinant sluoksnio stratigrafiją, jis tikriausiai susiformavo vienuolyno statybos metu. 100-115 cm gylyje nuo tuo metu buvusio žemės paviršiaus, per visą šurfą, atsidengė stambių griuvenų sluoksnis (sl.4; brėž. Nr.48, 49). Jis 30 – 70 cm storio, konstatuota, jog jis staigiai žemėja gynybinio griovio kryptimi (PV kryptimi). Jei ties kv.A1 šio sluoksnio apačia pasiekta 135 cm gylyje (Habs 152,7 m), tai kv.A2 (ties PV sienele) – 190 cm gylyje (Habs 152,1 m) nuo tyrimo metu buvusio žemės paviršiaus. Šiame sluoksnyje taip pat gausu stambių plytelių fragmentų, kalkinio skiedinio, stambių lauko akmenų. Dalis plytų duženų nuo karščio deformuotos, suskeldėjusios. Tyrimo metu nepavyko rasti sveikesnio plytos fragmento. Pilkos maišytos žvyro sluoksnis (sl.5; brėž. Nr.48, 49) atsidengė 130-190 cm gylyje. Jame rasta pavienių smulkių raudonų plytų fragmentų, kalkinio skiedinio trupinių. Kaip ir anksčiau aprašytas griuvenų sluoksnis jis taip pat staigiai žemėjo gynybinio griovio kryptimi. Jame rastos dvi puodų šukės – sienelės (inv. Nr.4693, 4694; lentelė Nr.232) bei sveika plyta (inv. Nr.4695; lentelė Nr.233). Pastaroji 8,8x13,5x31,5 cm dydžio. Šukės

datuotinos ne ankščiau kaip XVII a. Pilko maišyto smulkaus žvyro sluoksnis susiformavo virš apardyto mūro, kuris kasant gilyn atsidengė per visą šurfo plotį. Siena mūryta iš stambių lauko akmenų, rištų kalkiniu skiediniu. Akmenys aiškiai kloti eilėmis. Sienos akmenys atsidengė 155-225 cm gylyje (Habs 151,9-152,5 m). Tyrimo metu tikriausiai buvo aptikta Pusiasalio pilies gynybinio griovio vidinė atraminė siena. Šios sienos fragmentų buvo aptikta 1998 m archeologinių tyrimų metu, šalia Dominikonų vienuolyno ŠV sienos (Lisauskaitė B., 1999. Trakų pusiasalio pilies archeologiniai tyrimai // ATL, p. 341-345). Ankstesnių archeologinių tyrimų metu antra atraminė siena buvo rasta priešingoje griovio pusėje, po Dominikonų vienuolyno PV korpusu.

Tyrimo metu šurfe Nr.1 atsirėmus į mūrą bei nesant galimybei praplėsti tiriamą plotą (ant šurfo krašto stovintis bokštinis kraštas, stoginė, sandėliuojamos statybinės medžiagos, nuotr. Nr.112) archeologiniai tyrimai šioje vietoje buvo nutraukti. Ateityje baigus Dominikonų vienuolyno rekonstrukciją bei statybos darbus numatyta pratęsti archeologinius tyrimus šioje vietoje, idant būtų išsiaiškintas atrastos sienos storis, patikslinta mūrijimo technika ir kt. Mūras buvo užpiltas 1 metro storio smėlio sluoksniu.

Šurfo Nr.1 PR sienelės pjūvis A-A1 (brėž. Nr.48; nuotr. Nr.113). Tirti 5 sluoksniai

Šurfo Nr.1 PR sienelės pjūvis A-A1 180 cm ilgio ir 225 cm aukščio, ties 1 metru sienelė – Habs 154,1 m (brėž. Nr.48). Nuo pat žemės paviršiaus viršutinį kultūrinio sluoksnio horizontą sudarė juodos maišytos žemės sluoksnis (sl.1). Sluoksnis 18-22 cm storio, datuojamas XX a. Žemiau atsidengė griuvenų sluoksnis (sl.2), kuris nežymiai žemėjo PV kryptimi (link gynybinio griovio). Jei ties sienelės pjūvio 1 metru jo apačia fiksuota 100 cm gylyje (Habs 153,12 m), tai ties 2 metru – 122 cm gylyje (Habs 152,93 m) nuo tuo metu buvusio žemės paviršiaus. Sluoksnis 75-104 cm storio, susiformavęs XVIII a. pabaigoje – XIX a. pirmoje pusėje statant Dominikonų vienuolyną. Jį sudarė stambios raudonų plytų duženos, kalkinis skiedinys, žvyras. Plonas juodos maišytos žemės sluoksnis su degėsiais (sl.3) atsidengė 100-122 cm gylyje. Jis 5-13 cm storio, palapsniui žemėjantis PV kryptimi. Sluoksnį sudarė smulkus žvyras, smulkūs raudonų plytų fragmentai, kalkinis skiedinys. Vietomis pjūvyje matėsi sudegusios medienos gabaliukai. Kaip jau ankščiau minėta šurfo aprašyme, sluoksnyje nerasta jokių radinių, tad tiksliau nedatuojamas. Kiek giliau, per visą sienelės pjūvį fiksuotas 18-65 cm storio stambių griuvenų sluoksnis (sl.4). Jame gausu stambių plytgalų fragmentų, kalkinio skiedinio. Sienelės pjūvyje sluoksnis akivaizdžiai

žemėja PV kryptimi. Jei ties sienelės pjūvio 1 sluoksnio apačia pasiekta 130 cm gylyje (Habs 152,8 m), tai ties 2 metru – 195 cm gylyje (Habs 152,2 m). Sluoksnis supiltinis, susiformavęs užpilant Pusiasalio pilies gynybinį griovį. Jame taip pat tyrimo metu nebuvo rasta datuojamų radinių. Todėl nėra galimybės atsakyti kuriame amžiuje susiformavo šis kultūrinio sluoksnio horizontas. 130-195 cm gylyje nuo tyrimo metu buvusio žemės paviršiaus sienelės pjūvyje atsidendė pilko maišyto smulkaus žvyro sluoksnis (sl.5), kuris susiformavo virš gynybinio griovio atraminės (?) sienos. Pilkame maišytame žvyro sluoksnyje rasta pavienių smulkių raudonų plytų fragmentų, kalkinio skiedinio trupinių. Tiksliau datuojamų radinių neaptikta. Sienelės pjūvyje mūras fiksuotas 155-226 cm gylyje (Habs 151,88-152,55 m).

Šurfo Nr.1 ŠV sienelės pjūvis B-B1 (brėž. Nr.48; nuotr. Nr.114). Tirti 5 sluoksniai

Šurfo Nr.1 ŠV sienelės pjūvis B-B1 180 cm ilgio ir 220 cm aukščio, ties sienelės pjūvio 2 metru Habs 154 m (brėž. Nr.48). Nuo pat žemės paviršiaus viršutinį kultūrinio sluoksnio horizontą sudarė juodos maišytos žemės sluoksnis (sl.1). Sluoksnis 11-15 cm storio (datuojamas XX a.). Žemiau atsidendė griuvenų sluoksnis (sl.2), kuris nežymiai žemėjo PV kryptimi. Jei ties sienelės pjūvio 1 metru jo apačia fiksuota 85 cm gylyje (Habs 153,17 m), tai ties 2 metru – 100 cm gylyje (Habs 152,95 m) nuo tuo metu buvusio žemės paviršiaus. Sluoksnis 70-90 cm storio (datuojamas XVIII a. pabaiga – XIX a. pirma puse). Jį sudarė stambios raudonų plytų duženos, kalkinis skiedinys, žvyras. Plonas juodos maišytos žemės sluoksnis su degėsiais (sl.3) atsidendė 85-100 cm gylyje. Jis 10-15 cm storio, palapsniui žemėjantis PV kryptimi. Sluoksnį sudarė smulkus žvyras, smulkūs raudonų plytų fragmentai, kalkinis skiedinys. Sluoksnis tiksliau nedatuojamas. Kiek giliau, per visą sienelės pjūvį fiksuotas 30-73 cm storio stambių griuvenų sluoksnis (sl.4). Jame gausu stambių plytgalių fragmentų, kalkinio skiedinio. Sienelės pjūvyje, šio sluoksnio apatinėje dalyje, atsidendė vidutinio dydžio akmenys. Jie nerišti. Stambių griuvenų sluoksnis (sl.4) sienelės pjūvyje žemėjo PV kryptimi. Jei ties sienelės pjūvio 1 sluoksnio apačia pasiekta 133 cm gylyje (Habs 152,7 m), tai ties 2 metru – 190 cm gylyje (Habs 152,08 m). Sluoksnis supiltinis, susiformavęs užpilant Pusiasalio pilies gynybinį griovį. Sluoksnis tiksliau nedatuojamas. 130-190 cm gylyje nuo tyrimo metu buvusio žemės paviršiaus sienelės pjūvyje atsidendė pilko maišyto smulkaus žvyro sluoksnis (sl.5), kuris susiformavo virš gynybinio griovio atraminės (?) sienos. Pilkame maišytame žvyro sluoksnyje rasta pavienių smulkių raudonų plytų fragmentų, kalkinio skiedinio trupinių. Tyrimo metu rastos dvi šukės (inv. Nr.4693, 4694; rad. lentelė Nr.232; iliustr. Nr.19:4693, 4694). Tai dviejų

puodų sienelių fragmentai. Vienos šukės vidus glazūruotas ruda glazūra, išorė puošta horizontaliais grioveliais. Deja radiniai fragmentiški, tiksliau nedatuojami. Šiame sluoksnyje rasta sveika aprūkusi plyta, kuri 31,5x13,5x8,8 cm dydžio (be braukų; inv. Nr.4695; rad. lentelė Nr.233).

Sienelės pjūvyje mūras fiksuotas 140-215 cm gylyje (Habs 151,83-152,65 m).

Šurfo Nr.1 ŠR sienelės pjūvis C-C1 (brėž. Nr.48; nuotr. Nr.115). Tirti 5 sluoksniai

Šurfo Nr.1 ŠR sienelės pjūvis C-C1 200 cm ilgio ir 140 cm aukščio, ties sienelės pjūvio B metru Habs 154 m (brėž. Nr.48). Nuo pat žemės paviršiaus viršutinį kultūrinio sluoksnio horizontą sudarė juodos maišytos žemės sluoksnis (sl.1). Jis 11-16 cm storio (datuojamas XX a.). Žemiau atsidendė griuvenų sluoksnis (sl.2). Pastarojo sluoksnio apačia pasiekta 100 cm gylyje (Habs 153,02 m) nuo tyrimo metu buvusio žemės paviršiaus. Sluoksnis 85 cm storio (datuojamas XVIII a. pabaiga – XIX a. pirma pusė). Jį sudarė stambios raudonų plytų duženos, kalkinis skiedinys, žvyras. Plonas juodos maišytos žemės sluoksnis su degėšiais (sl.3) atsidendė 95-100 cm gylyje. Jis 10 cm storio. Sluoksnį sudarė smulkus žvyras, smulkūs raudonų plytų fragmentai, kalkinis skiedinys. Sluoksnis tiksliau nedatuojamas. Kiek giliau, per visą sienelės pjūvį fiksuotas 13-20 cm storio stambių griuvenų sluoksnis (sl.4). Jame gausu stambių plytgalių fragmentų, kalkinio skiedinio. Sluoksnis supiltinis, susiformavęs užpilant Pusiasalio pilies gynybinį griovį. Kultūrinio sluoksnio horizontas tiksliau nedatuojamas. 125 cm gylyje nuo tyrimo metu buvusio žemės paviršiaus sienelės pjūvyje atsidendė pilko maišyto smulkaus žvyro sluoksnis (sl.5), kuris susiformavo virš gynybinio griovio atraminės (?) sienos. Pilkame maišytame žvyro sluoksnyje rasta pavienių smulkių raudonų plytų fragmentų, kalkinio skiedinio trupinių. Tiksliau datuojamų radinių neaptikta. Sienelės pjūvyje mūras fiksuotas 140 cm gylyje (Habs 152,6 m).

Šurfo Nr.1 PV sienelės pjūvis D-D1 (brėž. Nr.49; nuotr. Nr.116). Tirti 5 sluoksniai

Šurfo Nr.1 PV sienelės pjūvis D-D1 200 cm ilgio ir 230 cm aukščio, ties sienelės pjūvio B metru Habs 154,1 m (brėž. Nr.49). Nuo pat žemės paviršiaus viršutinį kultūrinio sluoksnio horizontą sudarė XX a. juodos maišytos žemės sluoksnis (sl.1). Jis 11-16 cm storio. Žemiau

atsidengė griuvenų sluoksnis (sl.2). Pastarojo sluoksnio apačia pasiekta 110 cm gylyje (Habs 152,95 m) nuo tyrimo metu buvusio žemės paviršiaus. Sluoksnis 80 cm storio. Jį sudarė stambios raudonų plytų duženos, kalkinis skiedinys, žvyras. Plonas juodos maišytos žemės sluoksnis su degėšiais (sl.3) fiksuotas 120-125 cm gylyje. Sluoksnis 25 cm storio. Jį sudarė smulkus žvyras, smulkūs raudonų plytų fragmentai, kalkinis skiedinys. Kaip jau ankščiau buvo minėta, sluoksnis nedatuotas. Po juo, per visą sienelės pjūvį fiksuotas 60-75 cm storio stambių griuvenų sluoksnis (sl.4). Jame gausu stambių plytelių fragmentų, kalkinio skiedinio. Sluoksnis supiltinis, susiformavęs užpilant Pusiasalio pilies gynybinį griovį. Kultūrinio sluoksnio horizontas tiksliau nedatuojamas. 200 cm gylyje nuo tyrimo metu buvusio žemės paviršiaus sienelės pjūvyje atsidengė pilko maišyto smulkaus žvyro sluoksnis (sl.5), kuris susiformavo virš gynybinio griovio atraminės (?) sienos. Pilkame maišytame žvyro sluoksnyje rasta pavienių smulkių raudonų plytų fragmentų, kalkinio skiedinio trupinių. Tiksliau datuojamų radinių neaptikta. Sienelės pjūvyje mūras fiksuotas 230 cm gylyje (Habs 151,75 m).

Archeologiniai tyrimai Trakų mieste bei Pusiasalio pilies teritorijoje kastų tranšėjų elektros kabeliams vietose

Paskutiniame darbų etape buvo numatyta Trakų mieste bei Pusiasalio pilyje nutiesti elektros kabelio trasas. Pateiktame Mokslinei Archeologijos komisijai projekto papildyme bei planuose nurodyta, jog bendras trasos ilgis 456 m, plotis iki 1 m. Archeologiniai tyrimai bus vykdomi iki projekcinio 70 cm gylis. Ir tik aptikus archeologiniu požiūriu vertingą kultūrinį sluoksnį toje trasos dalyje tyrimai būtų atliekami iki įžemio.

Elektros kabelio trasa buvo kasama dviem etapais. Pirmuoju elektros kabelis klotas nuo Trakų mieste esančios transformatorinės (brėž. Nr.50) iki Dominikonų vienuolyno, antruoju etapu – Trakų Pusiasalio pilies kieme. Archeologinių tyrimų pobūdis – archeologiniai žvalgymai.

Pirmajame darbų etape buvo kasama 156 m ilgio trasa esanti miesto dalyje. Nors užsakovo deklaruotas trasos gylis turėjęs siekti 70 cm, tačiau vykdant žvalgymus jos gylis daugelyje vietų nesiekdavo net 50 cm. Pati trasa buvo suprojektuota jau šalia ankščiau paklotų elektros kabelio trasų. Dėl šių priežasčių per visą šios trasos atkarpą, tai yra nuo transformatorinės iki Dominikonų

vienuolyno buvo fiksuoti XX a. suardymai. Vertingas kultūrinis sluoksnis nefiksuotas. Žemiau ataskaitoje pateikiamas ne visos trasos, o tik atskirų atkarpų pjūvių brėžiniai bei aprašymai.

Elektros kabelio trasos atkarpa A, sienelės pjūvis A-A1 (brėž. Nr.50, 51; nuotr. Nr.121).

Elektros kabelio trasos atkarpa A pasirinkta 8 m į PV nuo transformatorinės ŠV kampo (brėž. Nr.50). Ji 5 m ilgio, 50 cm pločio bei 45 cm gylio, orientuota trasos kryptimi iš ŠV į PR. Atkarpos kampų koordinatės LKS'94:

X	Y
6056920.76	560325.28
6056916.18	560327.23
6056916,03	560326,87
6056917,97	560326,00

Plotas padalintas į kvadratus, kurių ilgosios kraštinės lygios 1 m. Kvadratai sužymėti iš PR į ŠV skaičiais – 1, 2, 3, 4, 5. Tyrimo metu fiksuotas PV atkarpos A sienelės pjūvis. Žemės paviršius H_a 155,3 m. Viršutiniame horizonte fiksuota velėna (sl.1), kuri 5-7 cm storio. Žemiau atsidengė pilkos maišytos žemės sluoksnis su anglimis (sl.3). Sluoksnis datuojamas XX a., anglis atsirado iš šalimais buvusios katilinės. Radinių neaptikta.

Elektros kabelio trasos atkarpa B sienelės pjūvis B-B1 (brėž. Nr.50, 51; nuotr. Nr.122).

Elektros kabelio trasos atkarpa B pasirinkta 8,5 m į PV nuo gyvenamojo namo (Karaimų g.4) PV kampo (brėž. Nr.50). Ji 5 m ilgio, 50 cm pločio bei 65 cm gylio, orientuota trasos kryptimi iš V į R. Atkarpos kampų koordinatės LKS'94:

X	Y
6056920.09	560351.39
6056920.67	560356.33
6056920,27	560356,37
6056919.70	560351.43

Plotas padalintas į kvadratus, kurių ilgosios kraštinės lygios 1 m. Kvadratai sužymėti iš V į R skaičiais – 1, 2, 3, 4, 5. Tyrimo metu fiksuotas Š atkarpos B sienelės pjūvis. Žemės paviršius H_a 156,4 m, nežymiai žemėjo R kryptimi. Viršutiniame horizonte fiksuota velėna (sl.1), kuri 5 cm storio. Žemiau atsidengė juodos maišytos žemės sluoksnis (sl.2), peraugęs velėnos

šaknimis. Jame rastos kelios XX-XXI a. buitinės šiukšlės. Sluoksnio apačia pasiekta 23-25 cm gylyje nuo esamo žemės paviršiaus. Žemiau fiksuotas rudo maišyto žvyro sluoksnis (sl.9), kuriame taip pat rasta XX-XXI a. buitinių šiukšlių. Sluoksnio apačia nepasiekta. Archeologiniu požiūriu vertingų radinių neaptikta.

Elektros kabelio trasos atkarpa C, sienelės pjūvis C-C1 (brėž. Nr.50, 51; nuotr. Nr.123).

Elektros kabelio trasos atkarpa C pasirinkta 2,3 m į PR nuo gyvenamojo namo (Karaimų g.4) PR sienos (brėž. Nr.50). Ji 5 m ilgio, 50 cm pločio bei 55 cm gylio, orientuota trasos kryptimi iš PV į ŠR. Atkarpos kampų koordinatės LKS'94:

X	Y
6056925.45	560369.60
6056926.94	560374.34
6056925.07	560369.72
6056926.56	560374.46

Plotas padalintas į kvadratus, kurių ilgosios kraštinės lygios 1 m. Kvadratai sužymėti iš PV į ŠR skaičiais – 1, 2, 3, 4, 5. Tyrimo metu fiksuotas ŠV atkarpos C sienelės pjūvis.

Žemės paviršius Ha 156,65 m, nežymiai žemėjo R kryptimi. Viršutiniame horizonte fiksuota velėna (sl.1), kuri 5 cm storio. Žemiau atsidengė XX a. pilkos maišytos žemės sluoksnis (sl.3). Jo apačia nepasiekta. Archeologiniu požiūriu vertingų radinių neaptikta.

Elektros kabelio trasos atkarpa D, sienelės pjūvis D-D1 (brėž. Nr.50, 51; nuotr. Nr.124).

Elektros kabelio trasos atkarpa D pasirinkta 4,8 m į PV nuo Trakų nacionalinio parko direkcijos pastato (Karaimų g.5) V sienos (brėž. Nr.50). Ji 5 m ilgio, 50 cm pločio bei 45 cm gylio, orientuota trasos kryptimi iš ŠV į PR. Atkarpos kampų koordinatės LKS'94:

X	Y
6056928.18	560390.07
6056923.93	560392.66
6056927.97	560389.73
6056923.72	560392.32

Plotas padalintas į kvadratus, kurių ilgosios kraštinės lygios 1 m. Kvadratai sužymėti iš PR į ŠV skaičiais – 1, 2, 3, 4, 5. Tyrimo metu fiksuotas PV atkarpos C sienelės pjūvis.

Ši trasos dalis buvo kasama šaligatvio vietoje, kuris išklotas plytelėmis (sl.4). Žemės paviršius Ha 156,55 m, beveik lygus. Viršutiniame sienelės pjūvio horizonte fiksuotos šaligatvio

trinkelės bei pagrindas joms kloti. Žemiau, 10-15 cm gylyje nuo žemės paviršiaus, atsidengė rudo maišyto žvyro sluoksnis (sl.9) susiformavęs asfaltuojant Karaimų gatvę bei tvarkant šaligatvį. Sluoksnio apačia nepasiekta, archeologiniu požiūriu vertingų radinių neaptikta.

Elektros kabelio trasos atkarpa E, sienelės pjūvis E-E1 (brėž. Nr.50, 52; nuotr. Nr.125).

Elektros kabelio trasos atkarpa E pasirinkta 2,5 m į PR nuo Trakų nacionalinio parko direkcijos pastato (Karaimų g.5) PR sienos (brėž. Nr.50). Ji 5 m ilgio, 50 cm pločio bei 50-60 cm gylio, orientuota trasos kryptimi iš PV į ŠR. Atkarpos kampų koordinatės LKS'94:

X	Y
6056914.45	560404.38
6056917.64	560408.23
6056914.14	560404.63
6056917.33	560408.48

Plotas padalintas į kvadratus, kurių ilgosios kraštinės lygios 1 m. Kvadratai sužymėti iš PV į ŠR skaičiais – 1, 2, 3, 4, 5. Tyrimo metu fiksuotas ŠV atkarpos E sienelės pjūvis.

Žemės paviršius nežymiai žemėjo ŠR kryptimi, ties sienelės pjūvio 3 metru Ha 156,25 m. Viršutiniame horizonte fiksuota velėna (sl.1), kuri 5-8 cm storio. Žemiau atsidengė juodos maišytos žemės sluoksnis (sl.2), peraugęs velėnos šaknimis. Sluoksnis 20 cm storio. Žemiau fiksuotas XX a. maišytos pilkos žemės sluoksnis (sl.3). Ties sienelės pjūvio 4 metru, šiame sluoksnyje atsidengė dalis seno elektros kabelio. Tyrimo metu archeologiniu požiūriu vertingų radinių neaptikta.

Elektros kabelio trasos atkarpa F, sienelės pjūvis F-F1 (brėž. Nr.50, 52; nuotr. Nr.126).

Elektros kabelio trasos atkarpa E pasirinkta 12,7 m į ŠR nuo Trakų nacionalinio parko direkcijos pastato (Karaimų g.5) PR kampo (brėž. Nr.50). Ji 5 m ilgio, 50 cm pločio bei 60-70 cm gylio, orientuota trasos kryptimi iš PV į ŠR. Atkarpos kampų koordinatės LKS'94:

X	Y
6056928.48	560419.75
6056931.89	560423.40
6056931.60	560423.68
6056928.19	560420.02

Plotas padalintas į kvadratus, kurių ilgosios kraštinės lygios 1 m. Kvadratai sužymėti iš PV į ŠR skaičiais – 1, 2, 3, 4, 5. Tyrimo metu fiksuotas ŠV atkarpos F sienelės pjūvis.

Žemės paviršius nežymiai žemėjo ŠR kryptimi. Jei ties sienelės pjūvio 1 metru Habs 156 m, o ties 5 metru – Habs 155,85 m. Viršutiniame sienelės pjūvio horizonte fiksuota velėna (sl.1), kuri 10 cm storio. Joje rasta keletą raudonų plytų fragmentų. Žemiau atsidendė maišytos pilkos žemės sluoksnis (sl.3). O sienelės pjūvio apatinėje dalyje, per visą atkarpą fiksuotas senas elektros kabelis. Maišyto pilko žvyro sluoksnio apačia nepasiekta, datuojamas XX a. Tyrimo metu archeologiniu požiūriu vertingų radinių neaptikta.

Elektros kabelio trasos atkarpa G, sienelės pjūvis G-G1 (brėž. Nr.50, 52; nuotr. Nr.127).

Elektros kabelio trasos atkarpa G pasirinkta 10 m į ŠR nuo Trakų nacionalinio parko direkcijos pastato (Karaimų g.5) Š kampo (brėž. Nr.50, 52). Ji 5 m ilgio, 50 cm pločio bei 50 cm gylio, orientuota trasos kryptimi iš PV į ŠR. Atkarpos kampų koordinatės LKS'94:

X	Y
6056947.72	560398.48
6056950.03	560402.92
6056949.67	560403.11
6056947.37	560398.67

Plotas padalintas į kvadratus, kurių ilgosios kraštinės lygios 1 m. Kvadratai sužymėti iš PV į ŠR skaičiais – 1, 2, 3, 4, 5. Tyrimo metu fiksuotas ŠV atkarpos G sienelės pjūvis.

Žemės paviršius beveik lygus, ties sienelės pjūvio 3 metru - Habs 157,7 m. Viršutiniame sienelės pjūvio horizonte fiksuota velėna (sl.1), kuri 5-8 cm storio. Žemiau atsidendė XX a. suardymai - juodos maišytos žemės sluoksnis (sl.2). Jame rasta pavienių raudonų plytų fragmentų, XX a. buitinių šiukšlių, sudaužyto asbocementinio vamzdžio fragmentų. Sluoksnio apačia nepasiekta. Tyrimo metu archeologiniu požiūriu vertingų radinių neaptikta.

Antrajame darbų etape elektros kabelio trasa buvo kasama Pusiasalio pilies teritorijoje. Ši trasos dalis 170 m ilgio. Pagal pateiktą Mokslinei archeologijos komisijai projektą neaptikus archeologiniu požiūriu vertingo kultūrinio sluoksnio trasa būtų kasama iki projektinio gylio (50-70 cm). Tačiau didesnioji trasos dalis (110 m) buvo klojama šalia Dominikonų vienuolyno pamatų (kur jau buvo atlikti archeologiniai tyrimai klojant hidroizoliaciją). Be to, nemaža dalis trasos buvo kasama per jau iširtas perkakas Nr.2 ir 3 (brėž. Nr.50). 22 m ilgio elektros trasos atkarpa buvo kasama šalia ŠV vienuolyno korpuso ŠV sienos. 1999 metais vykdant pamatų hidroizoliaciją archeologė B. Lisauskaitė šioje vietoje išilgai vienuolyno korpuso pamatų jau buvo atlikusi archeologinius tyrimus (brėž. Nr.59; Lisauskaitė B., 1999. Trakų pusiasalio pilies

tyrinėjimai // ATL, p.341-345). Tad 22 metrų ilgio trasos atkarpoje buvo fiksuoti XX a. suardymai – smulkus maišytas žvyras. Sienelės pjūvyje atsidengė hidroizoliacinė medžiaga. Dėl šios priežasties ataskaitoje pateikiamas šios atkarpos 5 m ilgio sienelės pjūvis (H-H1) bei jo aprašymas (brėž. Nr.50, 53; nuotr. Nr.128). Likusi trasos dalis fiksuota per visą jos ilgį ir gylį.

Elektros kabelio trasos atkarpos I, sienelės pjūviai H-H1 ir I-I1 (brėž. Nr.50, 53, 54; nuotr. Nr.128, 129, 130).

Kaip jau minėta dalis elektros kabelio trasos buvo kasama šalia vienuolyno ŠV sienos. Pati trasa pagal formą primena atvirkščią „L“ raidę. Trasa 40 m ilgio ir 50-60 cm pločio (brėž. Nr.50, 53, 54). ŠR jos galas rėmėsi į ankščiau ištirta perkasą Nr.2. Kaip jau minėta, elektros kabelio trasos 1-22 metrai buvo kasami per 1999 metais tyrinėtą plotą. Todėl ataskaitoje pateikiamas tik elektros kabelio trasos sienelės pjūvio (H-H1) aprašymas ties 8-12 metrais.

Aprašoma atkarpa 5 m ilgio, 50 cm pločio bei 60 cm gylio, orientuota trasos kryptimi iš ŠR į PV. Atkarpos kampų koordinatės LKS'94:

X	Y
6056983.28	560434.96
6056982.90	560435.28
6056986.50	560438.75
6056986.12	560439.08

Ji nuo vienuolyno Š kampo nutolusi 4,5 m į PV (brėž. Nr.50, 53). Plotas padalintas į kvadratus, kurių ilgosios kraštinės lygios 1 m. Kvadratai sužymėti iš ŠR į ŠV skaičiais – 8, 9, 10, 11, 12. Tyrimo metu fiksuotas ŠV atkarpos sienelės pjūvis H-H1. Žemės paviršius beveik lygus, ties sienelės pjūvio 10 metru Habs 157,35 m. Viršutiniame sienelės pjūvio horizonte fiksuota velėna (sl.1), kuri 5 cm storio. Žemiau, per visą sienelės pjūvį atsidengė XX a. suardymai (1999 m tirtos perkasos vieta) – smulkus šviesus maišytas žvyras (sl.2).

Ties 22 metru trasa buvo kasama ŠV kryptimi, o vėliau (ties 30 metru) ŠR kryptimi. Bendras šios trasos ilgis 18 m. 1999 metais šalia trasos B. Lisauskaitė ištyrė du šurfus (šurfas Nr.6 ir 7), kurių metu po velėna fiksuotas 40 cm griuvenų sluoksnis, žemiau atidengtas Dominikonų vienuolyno laikotarpio (XVIII a. pab. - XIX a.) sluoksnis su pavieniais to laikotarpio buitinių keramikos fragmentais. Šis sluoksnis 0,1-0,35 cm storio. Žemiau fiksuotas smulkių griuvenų sluoksnis. Tad kasama elektros kabelio trasa nepažeidžia vertingo archeologinio kultūrinio sluoksnio.

Kasamos trasos paviršius nelygus, jei ties 24 metru Habs 156,78 m, tai ties 31 – Habs157,35, ties 41 metru – Habs157,6 m. Tai yra trasa ŠV, ŠR kryptimi kilo aukšty. Tyrimo

metu trasos sienelės pjūvio viršutinį horizontą sudarė 10-12 cm storio velėna (sl.1). Žemiau, per visą trasos ilgį bei gylį atsidengė juodos maišytos žemės sluoksnis su griuvenomis (sl.3). Sluoksnyje rastos kelios XX a. šiukšlės. Juoda maišyta žemė žvyringa, su smulkiais akmenukais, peraugusi velėnos bei medžių šaknimis. Be kelių XX a. šiukšlių trasos vietoje daugiau jokių radinių neaptikta. Sluoksnis datuotas XX a. Tyrimo metu vertingas kultūrinis sluoksnis nefiksuotas.

Elektros kabelio trasos atkarpos K sienelės pjūviai K-K1 (brėž. Nr.50, 54-56; nuotr. Nr131-133)

Likusi elektros kabelio trasos dalis buvo kasama į Š nuo vienuolyno ŠV korpuso (brėž. Nr.50). Atkarpa 20 m ilgio. PR jos galas rėmėsi į iširtą perkasą Nr.2. Didesnioji šios elektros kabelio trasos dalis buvo kasama asfaltuotos aikštelės vietoje. Žemės paviršius nelygus. Žemiausias taškas fiksuotas ties 1 metru (Habs157,75 m). Toliau trasa ŠV kryptimi palaipsniui aukštėjo. Ties 20 trasos metru žemės paviršiaus Habs158,11 m. Tai yra aukščio skirtumas daugiau nei 30 cm.

Žvalgymų metu ties 1-9 metrais viršutinį sienelės pjūvio horizontą sudarė 5-10 cm storio asfaltas (sl.4; automobilių aikštelė). Likusioje trasos dalyje fiksuotas maišytos pilkos žemės sluoksnis (sl.2), datuojamas XX a. Jis 10-12 cm storio. Po asfaltu (ties sienelės pjūvio 1-9 metrais) atsidengė supiltinis skaldos maišytos su žvyru sluoksnis – pagrindas asfaltui. Sluoksnio storis 10-15 cm. Žemiau, per visą sienelės pjūvį (ties 1-17 metrais) fiksuotas juodos maišytos žemės sluoksnis (sl.6). Jis 10-40 cm storio, palaipsniui storėjantis ŠV kryptimi. Sluoksnis maišytas su stambiu žvyru, jame rastos kelios XX a. šiukšlės. Sluoksnio apačia pasiekta 30-50 cm gylyje (Habs157,5 m) nuo tyrimo metu buvusio žemės paviršiaus. Juodo maišyto žemės sluoksnio neaptikta ties elektros kabelio trasos 18-20 metrais. Šioje vietoje po velėna atsidengė maišyto stambaus rudo žvyro sluoksnis (sl.7; be radinių), o ties 19-20 metru - XX a. perkasimas (sl.8; brėž. Nr.56), kuriame buvo užkasti keli betono luitai.

Tyrimo metu ties 10-15 metrais nuspręsta praplatinti trasą iki 1 metro. Kadangi pasiekus projektinį gylį (50-60 cm) buvo gausiai aptikta buitinės žiestos keramikos fragmentų. Susidarė įspūdis, jog buvo aptikta ūkinė duobė. Tad buvo nuspręsta šioje trasos dalyje atlikti tyrimus iki įžemio, idant būtų galima tinkamai užfiksuoti ūkinės duobės pjūvį bei ją datuoti. Šios trasos dalies kampų koordinatės LKS'94:

X	Y
6057001.55	560436.88
6057000.55	560436.55
6057003.42	560431.21
6057002.41	560430.88

Tyrimo metu nustatyta, jog ūkinė duobė sienelės pjūvyje K-K1 pusapvalio formos – apie 4 m pločio (brėž. Nr.55; nuotr. Nr.133). Duobės apačia fiksuota 165 cm gylyje (Habs156,35 m). Tyrimo metu išskirti du duobės užpylimo horizontai. Viršutinį sudarė jau minėtas juodos maišytos žemės sluoksnis (sl.6). Tiesa, ties paviršiumi (iki 50 cm gylio nuo tyrimo metu buvusio žemės paviršiaus) šis sluoksnis suardytas XX a. vykdytos ūkinės veiklos. Tyrimo metu šiame gylyje rasta įvairių statybinių šiukšlių – gamyklinių vinių, neaiškios paskirties metalinių dirbinių, vamzdžio fragmentų. Juodos maišytos žemės sluoksnio (sl.6) apačia fiksuota 115 cm gylyje (Habs156,85 m). Tyrimo metu 50 – 120 cm gylyje rasta visa buitinė keramika (174 vnt.; rad. lentelės Nr.234-240), akmeninis sviedinys (žr. lentelę Nr.4897). Rasti 26 puodyninių koklių fragmentai (rad. lentelės Nr.241-242) Sluoksnyje gausu raudonų plytų duženų. Sienelės pjūvyje K-K1 (ties 13 metru), 60 cm gylyje rastos Dominikonų vienuolyno laikotarpio kelios raudonos plytos aplipusios kalkiniu skiediniu (brėž. Nr.55). Antrą apatinį kultūrinio sluoksnio horizontą duobės užpylime sudarė maišytas rudas stambus žvyras. Duobės vietoje jo storis 50-85 cm. Tyrimo metu jame neaptikta jokių radinių. Tačiau sprendžiant pagal vienuolyno laikotarpio plytas, buitinę keramiką trasos vietoje aptikta ūkinė duobė atsirado XVIII – XIX a. Įžemis smulkus šviesus žvyras (sl.10) fiksuotas ūkinės duobės vietoje 165 cm gylyje nuo tyrimo metu buvusio žemės paviršiaus.

Archeologiniai tyrimai Dominikonų vienuolyno PV bokšte

Perkasa Nr.8

(brėž. Nr.57, 58; nuotr. Nr.134-140)

Pagal Mokslinei archeologijos komisijai pateiktą archeologinių tyrimų projektą bei papildymą buvo numatyta ištirti XVIII a. pab. - XIX a. griuvenas esančias PV Dominikonų vienuolyno korpuso rūsyje, tai yra patalpoje Nr.3 (brėž. Nr.57, 58; nuotr. Nr.134, 136). Planuota patalpą Nr.3 ištirti iki šiuo metu jau išvalyto vienuolyno rūsio grindų lygio. Projekto papildyme nurodyta, jog patalpoje Nr.2 esamas grindų lygis bus įgilintas 30 cm (patalpa jau buvo išvalyta ankstesnių restauravimo darbų metu). Tačiau, užsakovui sulyginus suprojektuotas bei esamų grindų altitudę paaiškėjo, kad šiuo metu esamas grindų lygis patalpoje Nr.2 yra gerokai žemesnis. Tad šioje vietoje nebuvo vykdomi archeologiniai tyrimai.

Tuo tarpu patalpa Nr.3 iki pat pirmo aukšto buvo užversta griuvenomis, kurių viršus fiksuotas Habs 158,12 m. Rūsio patalpa 3x3 m dydžio. Dėl mažos erdvės ir nestabilaus grunto nuspręsta patalpą ištirti 4 etapais. Tai yra patalpą dalinant pusiau ir tam tikrame gylyje paliekant laiptus pjūvio fiksavimui. Tokių darbų pobūdį lėmė ir tai jog visas iškastas gruntas buvo pilamas į konteinerį, kuris kranu buvo iškeliamas per nuardytą vienuolyno stogą. Tiriama perkasa padalinta kvadratais, kurie iš PV į ŠR sužymėti raidėmis A, B, C, D, o iš PR į ŠV skaičiais – 1, 2, 3 (brėž. Nr.58, 59)

Pirmuoju etapu Dominikonų vienuolyno bokšte įsigilinta 150 cm (Habs 156,62 m), ties viduriu paliekant 120 cm pločio bei 150 cm aukščio laiptą (brėž. Nr.59; nuotr. Nr.137; pjūvis A-A1). Pjūvis orientuotas iš PR į ŠV. Nuo pat tyrimo metu buvusio žemės paviršiaus fiksuotas intensyvus griuvenų sluoksnis (sl.1; brėž. Nr.58; nuotr. Nr.137). Jame gausu kalkinio skiedinio bei stambių raudonų plytų fragmentų (vienuolyno laikotarpio). Tyrimo metu radinių neaptikta.

Išlyginus žemės paviršių bei nukasus paliktą pjūvį (laidą), toliau kasta gilyn. Habs 156,57 m gylyje padarytas antras pjūvis B-B1, orientuotas ta pačia kryptimi kaip ir pirmasis (brėž. Nr.58; nuotr. Nr.138). Palikto laipto plotis 120 cm, aukštis 110 cm. Tyrimo metu kaip ir ankščiau fiksuotas intensyvus griuvenų sluoksnis su raudonomis plytomis, kalkiniu skiediniu (sl.1; brėž. Nr.58; nuotr. Nr.138). Kv.C2, beveik 200 cm gylyje (Habs 156 m) nuo tyrimo metu buvusio žemės paviršiaus rastas aliuminio vielos fragmentas, ruberoido gabaliukų, stiklo vatos bei stiklo šukių. Archeologiniu požiūriu vertingų radinių neaptikta.

Trečiuoju etapu buvo kasama iki Habs 154.1 m., tai yra palikto pjūvio (laido) aukštis 110-115 cm plotis 50 cm (brėž. Nr.58; nuotr. Nr.139). Pjūvis C-C1 orientuotas iš PV į ŠR, fiksuota ŠV pjūvio sienelė. Kaip ir ankstesniais tyrimo etapais buvo stebėtas vienalytis griuvenų sluoksnis su raudonomis plytomis bei kalkiniu skiediniu (sl.1; brėž. Nr.58; nuotr. Nr.139). Radinių neaptikta.

Paskutiniu etapu, ketvirtu etapu, buvo kasama iki projekcinio grindų lygio (Habs 153.1 m). Kultūrinio sluoksnio pjūvis paliktas ties PV vienuolyno bokšto siena, tai yra jis orientuotas iš PR į ŠV (brėž. Nr.58; nuotr. Nr.140). Palikto laipto (pjūvio) aukštis 90 cm. Tyrimo metu taip pat fiksuotas griuvenų sluoksnis (sl.1) su kalkiniu skiediniu bei raudonomis plytomis. Kv.C1 rastos keilios stiklo šukės be patinos bei geležinis gražtas medžiui gręžti (rad. lentelė Nr.244; iliustr. Nr.21:4898).

Sprendžiant iš tyrimo metu rastų radinių PV Dominikonų vienuolyno bokšte buvęs griuvenų sluoksnis susiformavo XIX a. pab. – XX a. pirmoje pusėje.

IŠVADOS

1. 2010 metais Trakų Pusiasalio pilyje archeologiniai tyrinėjimai atlikti 604 m² plote. Tyrimai vyko lietaus nuotekynės, elektros kabelių trasų vietose, Dominikonų vienuolyno vidiniame kieme. Didesnėje kastų trasų dalyje archeologiniai tyrimai vyko iki projekcinio gylio kadangi buvo kastas XX-XXI amžiuje suardytas ar supiltas kultūrinis sluoksnis (vertingas kultūrinis sluoksnis nebuvo pažeistas).
2. Archeologinių tyrimų metu Pusiasalio pilies vidiniame kieme rasti XVI a. stovėjusio pastato rūšio fragmentai. Pastatas buvęs 11-12 m ilgio. Rūsio sienos mūrytos iš stambių lauko akmenų. Akmenys dėti eilėmis, vietomis išlyginimui naudotos raudono molio plytos. Viršutinė pastato dalis tikriausiai buvusi medinė. Rūsysis apie 3 metrų gylio, grindys plūktos moliu. Pastatas tikriausiai XVI a. pab. ar XVII a. pradžioje sudegė ir buvo užverstas buitinėmis šiukšlėmis. Sprendžiant iš radinių pastatas tikriausiai buvęs ūkinės paskirties. Tyrimo metu 5 kv. metrų plote aptikta keli tūkstančiai buitinės keramikos fragmentų, keletas koklių, galastuvų, žalvarinis juostinis žiedas, arbaletos antgalis. Tyrimo metu rūsyje gausiai rasta žuvų žvynų, kiaušinių lukštų, gyvulių kaulų. Yra žinoma, jog 1584 m. prie pusiasalio pilies vartų norėta statyti Trakų žemės teismui skirtą pastatą (Baliulis A., Mikulionis S., Miškinis A., 1991. Trakų miestas ir pilys. P.90.). Gal būt su šiuo ar pačiu teismo pastatu ir reikėtų sieti rastus rūšio fragmentus.
3. Kasant lietaus nuotekynės trasą Nr.1 šalia pietvakarinės pusiasalio pilies gynybinės sienos, buvusio gynybinio griovio vietoje, buvo aptiktos dvi XIV a. datuojamos gynybinio griovio atraminės sienos. Viena iš jų jau buvo rasta 2007 m. vykdytų archeologinių tyrimų metu (tyr. vad. V. Juškaitis). Antroji aptikta šalia pietvakarinio gynybinio bokšto, išlikęs sienos fragmentas 180-200 cm storio. Akmenų eilės išlygintos raudonomis plytomis ar jų duženomis. 195 cm gylyje (Habs 150 m) nuo dabartinio žemės paviršiaus pasiekta sienos apačia. Archeologinių tyrimų metu šalia sienos neaptikta jokių radinių. Kiek neįprasta sienos kryptis. Ji mūryta ne lygiagrečiai vakarinei gynybiniai sienai, bet labiau orientuota šiaurės kryptimi. Susidarė įspūdis, jog atraminė gynybinio griovio siena juosė stipriai į išorę išsikišusį pietvakarinį gynybinį bokštą.
4. Atliekant archeologinius tyrimus Dominikonų vienuolyno vidiniame kieme buvo atidengta 340 cm storio siena jungusi abu vienuolyno korpusus. Siena datuojama XVIII a. pab. - XIX

a. pirma puse. Ji turėjusi būti bažnyčios centrinės navos rytinė siena. Joje dar išliko buvusio švieslangio į rūsį pėdsakai. Tačiau, XIX a. dėl lėšų stygiaus bei pakeitus vienuolyno projektą, siena nebuvo baigta, o rūsysis užverstas statybinėmis šiukšlėmis. Perkasoje Nr.7 buvo atidengtas XIV-XV a. sienos fragmentas. Nors 1964 m. archeologinių tyrimų metu (tyr. vad. A. Tautavičius) ji jau buvo kartą atkasta. Tačiau buvo atidengtas tik 1,5 m aukščio fragmentas. Sienos apačia nebuvo pasiekta. Anot tyrėjo A. Tautavičiaus, tai tikriausiai šioje vietoje stovėjusio pilies vartų bokšto išorinė siena. 2010 m. archeologinių tyrimų metu nustatyta, jog siena 340 cm storio, mūryta ant šviesaus žvyringo smėlio, jos apačia fiksuota Habs 151,25 m. Išlikusios sienos aukštis 300 cm. Mūryta iš stambių lauko akmenų rištų kalkiniu skiediniu. Akmenys kloti eilėmis, pastarosios išlygintos plytomis arba skaldytais akmenimis. Sprendžiant pagal mūrijimo techniką, kai mūro išlyginimui bei iškyliavimui naudojami tik akmenys kyliai, rasta pilies siena priklausytų antrajam pusiasalio pilies statybos periodui. Juo metu buvo padėtas pagrindas mūrinės pilies priekinės dalies planui. Statant Dominikonų vienuolyną buvo nuardyta tik viršutinė rastos pilies sienos dalis. Likusi palenda po Dominikonų vienuolyno PR korpusu. Tikėtina, jog ties šia vieta, po grindimis, būtų galima rasti likusią sienos dalį. Šiuo metu dalis sienos eksponuojama.

Apie 3,5 m į pietvakarius nuo sienos šurfe Nr.1 rasta gynybinio griovio vidinė atraminė (?) siena, kuri taip pat mūryta iš stambių lauko akmenų. Kita, išorinė gynybinio griovio atraminė siena buvo aptikta 1970 m. archeologinių tyrimų metu (tyr. vad. I. Jučienė). Ji rasta į pietvakarius nuo 2010 m. aptiktos sienos, Dominikonų vienuolyno pietvakariniame korpuse. Atstumas tarp atraminių sienų buvęs apie 12 m. Šis atstumas žymi gynybinio griovio plotį apatinėje jo dalyje.

5. Archeologinių tyrimų metu Trakų pusiasalio pilyje rasti 4898 dirbiniai. Didžioji dalis tai XVI-XIX a. buitinės keramikos fragmentai – pakraštėliai, sienelės ir dugneliai. Puodai daugiausiai žiesti bei degti redukciniėje aplinkoje, dalis apžiesti. Surasta XVI-XVII a. datuojamų koklių. Tarp metalinių dirbinių vyrauja kaltinės vinys, įvairūs statybinių detalių fragmentai. Iš retesnių dirbinių paminėtini keli arbaletų strėlių antgaliai, patekę iš suardytų ankstyvesnių kultūrinių sluoksnių. Perkasoje Nr.3 rasta dekoratyvinė plytelė su šv. Kotrynos atvaizdu (XV a. vidurys – antroji pusė). Beveik 80% visų radinių rasta perkasoje Nr.2, juodos maišytos žemės sluoksnyje. Nesuardytų, pilies laikotarpiu datuojamų, sluoksnių aptikta perkasoje Nr.3 (kv.F17-18, G16-19, H17-20, I18-20, J19-20, K20-21). Tyrimo metu rastos kelios apžiestos puodų šukės, korozijos stipriai pažeistos dvi kaltinės vinys bei Prahos grašis.

6. Tyrimų metu aptikti archeologiniai radiniai bei gyvūnų kaulai perduoti Trakų istorijos muziejui.
7. Ateityje prieš atliekant bet kokius žemės judinimo darbus Trakų Pusiasalio pilyje būtina atlikti archeologinius tyrimus.

Trakai 2011 08 10

Ugnius Budvydas



Puodyninių ir dubeninių koklių inventorinių lentelių komentarai

1. Inventorinis numeris. Atitinka radinio numerį.

2. Fragmentų skaičius

3. Koklių tipai:

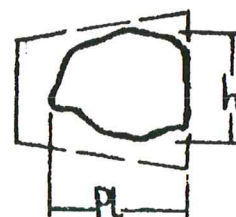
- A. Išgaubtas koklis
- B. Puodyninis koklis
- C. Dubeninis koklis
- D. Kampinis koklis
- E. Kampinis dubeninis – plokštinis koklis

4. Koklio ilgis:


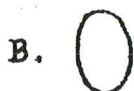


5-6. Fragmento aukštis (h) ir plotis (pl):

Pastaba: matuojama milimetrais (tas pats grafose 4, 8, 9, 14)




7. Angos formos:



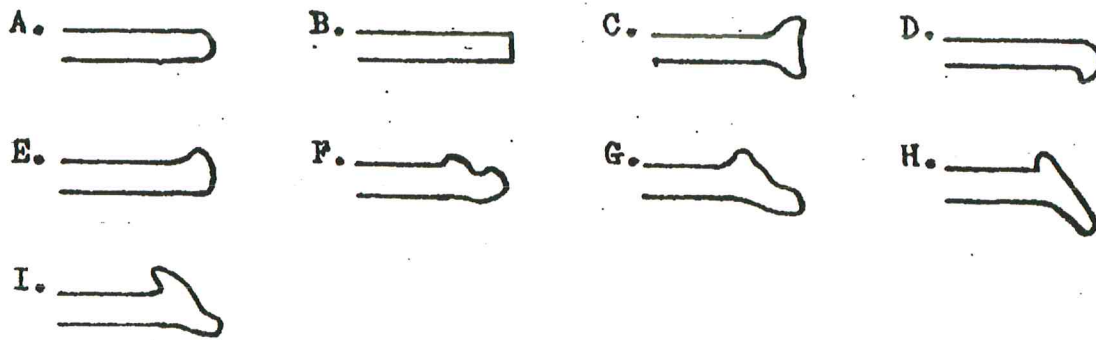
8. Kraštinės ilgis (Angos skersmuo): formos:

Esant kvadratinėms arba trikampėms angoms, matuojamas kraštinės ilgis. Koklių su stačiakampėmis angomis matuojamos trumpoji ir ilgoji kraštinės, o lentelėje ilgis rašomas trupmena. Koklių su apvalia anga matuojamas angos skersmuo. Koklių su ovalia arba keturlapio formos anga matuojami mažiausias ir didžiausias angos skersmenys (rašomi, kaip trupmena). Žvaigždinės angos matuojami kraštinės ilgis ir mažiausias angos skersmuo. Kokliai su trilape anga matuojami taip:

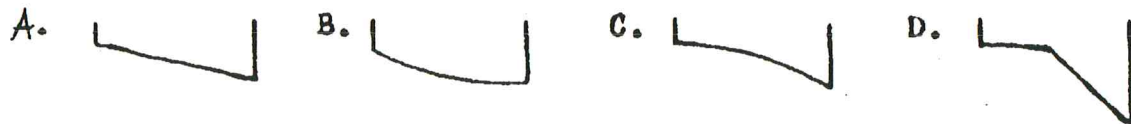
9. Kraštinės plotis:



10. Briauņų profiliai:



11. Sienu profilis:



12. Sienu vidus: A lygus; B žiedimo rievės.

13. Sienu išorė: A lygios; B žiedimo rievės; C įrėžos.

14. Dugno skersmuo.

15. Dugno vidus: A lygus; B žiedimo rievės; C įrėžos; D rozetė

16. Dugno išorė: A smėlio pabarstymai; B pjovimas; C palygintas.

17. Piemaišos: G grūstas granitas; S smėlis

18. Aprūkimas. Žymimas +

19-21. Glazūra. Ž-žalia, Ru-ruda

22-24. Spalva. P – pilka; R – rausva; Ru – rusva; G – gelsva; Ž – žalia; M – mėlyna; B – balta; V - violetinė

25. Nuotraukos Nr.

26. Pastabos

Plokštinių koklių inventorinių lentelių komentarai

- 1. Inventorinis numeris.** Atitinka radinio numerį.
- 2. Tipas**
- 3. Fragmentų skaičius**
- 4-7. Dydis, mm.**
- 8-11. Glazūra.** Ž-žalia, Ru-ruda, +neglazūruota

- 12. Plokštės apačia:** A. Įrėžos B. Pirštų įspaudai. C. Pirštų braukos.
D. Lentelės atspaudai. E. Lentelės braukos. F. Audeklo atspaudai.

- 13. Skylės.** Žymima +

- 14. Piemaišos:**G grūstas granitas; S smėlis
- 15-17. Spalva.** P – pilka; R – rausva; Ru – rusva; G – gelsva; Ž – žalia; M – mėlyna; B – balta; V – violetinė
- 18. Apūkimas.** Žymima +
- 19. Motyvas.**
- 20. Nuotraukos Nr.**
- 21. Pastabos.**

BUITINĖS KERAMIKOS LENTELĖ Nr. 1
OBJEKTAS: Trakai 2010, P. pilis. Perkasa Nr.2, kv. B4-8, C4-8, juodos maišytos žemės sluoksnis, gylis 60-120 cm.

INV. NR.	INDO RŪŠIS	INDO DALIS	FRAGMENTŲ SK.	PIEŠINIO Nr.	ANGOS SKERSMUO, CM	ORNAMENTAS							PIEŠINYS					GLAZŪRA		GLUDINIMAS	ANGOBAS	DAŽAI	PRIEMAIŠOS					NUOTRAUKOS Nr.	SPALVA			PASTABOS		
						BANGELĖ (ZIGZAGAS)	LINIA	IKARTĖLĖS (DUOBTĖS)	VOLELIS	ŠTAMPAS	KOMBINUOTAS	BE ORNAMENTO	GYVULINIS	AUGALINIS	GEOMETRINIS	KITI	IŠORĖ	VIDUS	VIDUS IR IŠORĖ				SMIELIS	GRANTAS	ŽĖRUTIS	ORGANIKA	VISAS LŪŽIS		LŪŽIO VIDUS	LŪŽIO IŠORĖ				
1	2	3	4	5	6	7	8	9	10	11	12	13	14	15	16	17	18	19	20	21	22	23	24	25	26	27	28	29	30	31	32			
1	Puodas	Pakraštėlis	1				+																+								P			
2	Puodas	Pakraštėlis	1				+																	+								P		
3	Puodas	Pakraštėlis	1			+																		+								P		
4	Puodas	Pakraštėlis	1				+																	+								P		
5	Puodas	Pakraštėlis	1			+																		+								P		
6	Puodas	Pakraštėlis	1									+												+								P		
7	Puodas	Pakraštėlis	1				+																	+								P		
8	Puodas	Pakraštėlis	1				+																	+								P		
9	Puodas	Pakraštėlis	1								+													+								P		
10	Puodas	Pakraštėlis	1									+												+								P		
11	Puodas	Pakraštėlis	1				+																	+								P		
12	Puodas	Pakraštėlis	1								+													+								P		
13	Puodas	Pakraštėlis	1				+																	+								P		
14	Puodas	Pakraštėlis	1				+																	+								P		
15	Puodas	Pakraštėlis	1				+																	+								P		
16	Puodas	Pakraštėlis	1				+																	+								P		
17	Puodas	Pakraštėlis	1			+																		+								P		
18	Puodas	Pakraštėlis	1								+													+								P		
19	Puodas	Pakraštėlis	1			+																		+								P		
20	Puodas	Pakraštėlis	1								+													+								P		
21	Puodas	Pakraštėlis	1			+																		+								Ru		
22	Puodas	Pakraštėlis	1			+																		+								P		
23	Puodas	Pakraštėlis	1			+																		+								P		Ru
24	Puodas	Pakraštėlis	1			+																		Ž								P		
25	Puodas	Pakraštėlis	1			+																		Ž								P		
26	Puodas	Sienelė	1				+																	+								P		
27	Puodas	Sienelė	1				+																	+								P		

Spalva: P – pilka; R – rausva; Ru – rusva; G – gelsva; Ž – žalia; M – mėlyna; B – balta; V – violetinė

BUITINĖS KERAMIKOS LENTELĖ Nr. 2
OBJEKTAS: Trakai 2010, P. pilis. Perkasa Nr.2, kv. B4-8, C4-8, juodos maišytos žemės sluoksnis, gylis 60-120 cm.

INV. NR.	INDO RŪŠIS	INDO DALIS	FRAGMENTŲ SK.	PIEŠINIO NR.	ANGOS SKERSMUO, CM	ORNAMENTAS							PIEŠINYS				GLAZŪRA			ANGOBAS	DAŽAI	PRIEMAIŠOS					SPALVA			PASTABOS	
						BANGELĖ (ZIGZAGAS)	LINIJŲ	IKARTĖLĖS (DUOBĖTĖS)	VOIELIS	ŠTAMPAS	KOMBINUOTAS	BE ORNAMENTO	GYVULINIS	AUGALINIS	GEOMETRINIS	KITI	IŠORĖ	VIDUS	VIDUS IR IŠORĖ			GLUDINIMAS	SMIĖLIS	GRANITAS	ŽERUTIS	ORGANIKA	NUOTRAUKOS NR.	VISAS LŪŽIS	LŪŽIO VIDUS		LŪŽIO IŠORĖ
1	2	3	4	5	6	7	8	9	10	11	12	13	14	15	16	17	18	19	20	21	22	23	24	25	26	27	28	29	30	31	32
28	Puodas	Sienelė	1				+																+					P			
29	Puodas	Sienelė	1				+																+					P			
30	Puodas	Sienelė	1				+																+					P			
31	Puodas	Sienelė	1									+					Ž						+					R			
32	Puodas	Sienelė	1									+											+					P			
33	Puodas	Sienelė	1				+																+					P			
34	Puodas	Sienelė	1				+																+					P			
35	Puodas	Sienelė	1									+						Ž					+					Ru			
36	Puodas	Sienelė	1									+					Ž						+					R			
37	Puodas	Sienelė	1									+											+					P			
38	Puodas	Sienelė	1				+																+					P			
39	Puodas	Sienelė	1					+											+				+					P			
40	Puodas	Dugnelis	1									+											+					P			
41	Puodas	Dugnelis	1									+											+					P			
42	Puodas	Dugnelis	1									+											+					P			
43	Puodas	Dugnelis	1									+											+					P			
44	Puodas	Ašelė	1									+								+			+					P			
45	Puodas	Ašelė	1									+								+			+					P			
46	Puodas	Ašelė	1									+								+			+					P			
47	Keptuvė	Kojelė	1									+								+			+					P			

Spalva: P – pilka; R – rausva; Ru – rusva; G – gelsva; Ž – žalia; M – mėlyna; B – balta; V – violetinė

STIKLO DIRBINIŲ LENTELE Nr. 3.**OBJEKTAS:** Trakai 2010, P. pilis. Perkasa Nr.2, kv. B4-8, C4-8, juodos maišytos žemės sluoksnis, gylis 60-120 cm.

INV. NR.	DIRBINYS	FRAGMENTAS	METALAS	MATMENYS, cm	APRAŠYMAS
1	2	3	4	5	6
48	Indas	Dugnelis	Stiklas	2,2 x 3,6 x 0,7	Stiklinio indo fragmentas – dugnelis. Stiklas be patinos, skaidrus. Išliko sunkiai išskaitomo užrašo fragmentas.

METALO DIRBINIŲ LENTELE Nr. 4.**OBJEKTAS:** Trakai 2010, P. pilis. Perkasa Nr.2, kv. B4-8, C4-8, juodos maišytos žemės sluoksnis, gylis 60-120 cm.

INV. NR.	DIRBINYS	FRAGMENTAS	METALAS	MATMENYS, cm	APRAŠYMAS
1	2	3	4	5	6
49	Vinis	Sveika	Geležis	9,3 x 0,6	Kaltinė vinis, išlikęs strypelis keturkampio skersinio pjūvio. Galvutė stačiakampio formos – 0,9 x 0,5. Iliustr. Nr.1:49
50	Vinis	Sveika	Geležis	5,3 x 0,3	Kaltinė vinis, išlikęs strypelis keturkampio skersinio pjūvio. Galvutė netaisiklingo apskritimo formos – 1,4 x 1,1. Iliustr. Nr.1:50
51	Vinis	Sveika	Geležis	6,2 x 0,4	Kaltinė vinis, išlikęs strypelis keturkampio skersinio pjūvio. Galvutė netaisiklingo apskritimo formos – 0,5 x 0,6, stipriai paveiktas korozijos. Iliustr. Nr.1:51
52	Vinis	Sveika	Geležis	6,6 x 0,7	Kaltinė vinis, išlikęs strypelis keturkampio skersinio pjūvio. Strypelis į galą siaurėjantis. Galvutė neišlikusi. Iliustr. Nr.1:52
53	Statybinė detalė	Sveika	Geležis	4,3 x 1,7	Statybinė detalė, “U” raidės formos, paveikta korozijos. Strypelio matmenys – 4,1 x 1, keturkampio skersinio pjūvio. Iliustr. Nr.1:53

BUITINĒS KERAMIKOS LENTEĻĒ Nr. 5
OBJEKTS: Trakai 2010, P. pilis. Perkaša Nr.2, kv. C3-7 - F3-7, juodos maišytos žemės sluoksniis, gylis 20-75 cm.

INV. NR.	INDO RŪŠIS	INDO DALIS	FRAGMENTŲ SK.	PIEŠINIO Nr.	ANGOS SKERSMUO, CM	ORNAMENTAS							PIEŠINYS					GLAZŪRA		GLUDINIMAS	ANGOBAS	DAŽAI	PRIEMAIŠOS				NUOTRAUKOS Nr.	SPALVA			PASTABOS
						BANGELĖ (ZIGZAGAS)	LINIA	IKARTĖLĖS (DUOBUTĖS)	VOLELIS	ŠTAMPAS	KOMBINUOTAS	BE ORNAMENTO	GYVULINIS	AUGALINIS	GEOMETRINIS	KITI	ĪSORĖ	VIDUS	VIDUS IR ĪSORĖ				SMEILIS	GRANITAS	ŽĖRUTIS	ORGANIKA		VISAS LŪŽIS	LŪŽIO VIDUS	LŪŽIO ĪSORĖ	
1	2	3	4	5	6	7	8	9	10	11	12	13	14	15	16	17	18	19	20	21	22	23	24	25	26	27	28	29	30	31	32
54	Lėkštė	Pakraštėlis	1															Ž					+					P			
55	Puodas	Pakraštėlis	1															Ž						+					P		
56	Puodas	Pakraštėlis	1				+																	+					P		
57	Puodas	Pakraštėlis	1				+	+																+					P		
58	Puodas	Pakraštėlis	1									+												+					P		
59	Puodas	Pakraštėlis	1			+																		+					P		
60	Puodas	Pakraštėlis	1				+																	+					P		
61	Puodas	Pakraštėlis	1				+																	+					P		
62	Puodas	Pakraštėlis	1									+												+					P		
63	Puodas	Pakraštėlis	1				+																	+					P		
64	Puodas	Pakraštėlis	1				+																	+					P		
65	Puodas	Pakraštėlis	1									+												+					P		
66	Puodas	Pakraštėlis	1				+																	+					P		
67	Puodas	Pakraštėlis	1				+																	+					P		
68	Puodas	Pakraštėlis	1				+																	+					P		
69	Puodas	Pakraštėlis	1				+																	+					P	P	Ru
70	Puodas	Pakraštėlis	1				+																	+					P		
71	Puodas	Pakraštėlis	1				+																	+					P		
72	Puodas	Pakraštėlis	1				+																	+					P		
73	Puodas	Pakraštėlis	1				+																	+					P		
74	Puodas	Pakraštėlis	1									+												+					P		
75	Puodas	Pakraštėlis	1			+																		+					R		
76	Puodas	Pakraštėlis	1			+	+																	+					Ru		
77	Puodas	Pakraštėlis	1				+																	+					P		
78	Puodas	Pakraštėlis	1				+																	+					P		
79	Puodas	Pakraštėlis	1				+																	+					P		
80	Puodas	Pakraštėlis	1			+	+																	+					P		

Spalva: P – pilka; R – rausva; Ru – rusva; G – gelsva; Ž – žalia; M – mėlyna; B – balta; V – violetinė

BUITINĖS KERAMIKOS LENTELĖ Nr. 6
OBJEKTAS: Trakai 2010, P. pilis. Perkasa Nr.2, kv. C3-7 - F3-7, juodos maišytos žemės sluoksnis, gylis 20-75 cm.

INV. NR.	INDO RŪŠIS	INDO DALIS	FRAGMENTŲ SK.	PIEŠINIO Nr.	ANGOS SKERSMO, CM	ORNAMENTAS							PIEŠINYS					GLAZŪRA			ANGOBAS	DAŽAI	PRIEMAISOS				SPALVA			PASTABOS	
						BANGELĖ (ZIGZAGAS)	LINIA	IKARTELĖS (DUOBUTĖS)	VOLELIS	ŠTAMPAS	KOMBINUOTAS	BE ORNAMENTO	GYVULINIS	AUGALINIS	GEOMETRINIS	KITI	IŠORĖ	VIDUS	VIDUS IR IŠORĖ	GLUDINIMAS			SMEILIS	GRANITAS	ŽĖRUTIS	ORGANIKA	NUOTRAUKOS Nr.	VISAS LŪŽIS	LŪŽIO VIDUS		LŪŽIO IŠORĖ
1	2	3	4	5	6	7	8	9	10	11	12	13	14	15	16	17	18	19	20	21	22	23	24	25	26	27	28	29	30	31	32
81	Gertuvė	Pakraštėlis	1				+																+					P			
82	Puodas	Pakraštėlis	1				+											Ž					+					B			
83	Dubenėlis	Pakraštėlis	1									+						Ž					+					R			
84	Puodas	Sienelė	1				+																+					P	R		
85	Puodas	Sienelė	1				+																+					P			
86	Puodas	Sienelė	1			+	+																+					P	Ru		
87	Puodas	Sienelė	1				+																+					P			
88	Puodas	Sienelė	1				+																+					Ru			
89	Puodas	Sienelė	1				+																+					P			
90	Puodas	Sienelė	1									+											+					P			
91	Puodas	Sienelė	1				+																+					P			
92	Puodas	Sienelė	1				+																+					P			
93	Puodas	Sienelė	1				+																+					P			
94	Puodas	Sienelė	1									+											+					P			
95	Puodas	Sienelė	1				+																+					P			
96	Puodas	Sienelė	1				+																+					P			
97	Puodas	Sienelė	1				+																+					P			
98	Puodas	Sienelė	1									+											+					P			
99	Puodas	Sienelė	1				+																+					P	P	Ru	
100	Puodas	Sienelė	1				+																+					P	P	Ru	
101	Puodas	Sienelė	1				+																+					P			
102	Puodas	Sienelė	1				+																+					P			
103	Puodas	Sienelė	1				+																+					P			
104	Puodas	Sienelė	1				+																+					P			
105	Puodas	Sienelė	1				+																+					P			
106	Puodas	Sienelė	1				+																+					P			
107	Puodas	Sienelė	1				+																+					P			

Spalva: P – pilka; R – rausva; Ru – rusva; G – gelsva; Ž – žalia; M – mėlyna; B – balta; V – violetinė

BUITINĖS KERAMIKOS LENTELE Nr. 7
OBJEKTAS: Trakai 2010, P. pilis. Perkasa Nr.2, kv. C3-7 - F3-7, juodos maišytos žemės sluoksnis, gylis 20-75 cm.

INV. NR.	INDO RŪŠIS	INDO DALIS	FRAGMENTŲ SK.	PIEŠINIO Nr.	ANGOS SKERSMUO, CM	ORNAMENTAS							PIEŠINYS				GLAZŪRA		GLUDINIMAS	ANGOBAS	DAŽAI	PRIEMAIŠOS					SPALVA			PASTABOS		
						BANGELĖ (ZIGZAGAS)	LINIJĄ	IKARTĖLĖS (DUOBĖTĖS)	VOLELIS	ŠTAMPAS	KOMBINUOTAS	BE ORNAMENTO	GYVULINIS	AUGALINIS	GEOMETRINIS	KITI	IŠORĖ	VIDUS				VIDUS IR IŠORĖ	SMIELIS	GRANITAS	ŽĖRUTIS	ORGANIKA	NUOTRAUKOS Nr.	VISAS LŪŽIS	LŪŽIO VIDUS		LŪŽIO IŠORĖ	
1	2	3	4	5	6	7	8	9	10	11	12	13	14	15	16	17	18	19	20	21	22	23	24	25	26	27	28	29	30	31	32	
108	Puodas	Sienelė	1				+																+						P			
109	Puodas	Sienelė	1				+																	+						P		
110	Puodas	Sienelė	1				+																	+						Ru		
111	Puodas	Sienelė	1			+	+																	+						Ru		
112	Puodas	Sienelė	1									+												+						Ru		
113	Puodas	Sienelė	1									+						Ž						+						Ru		
114	Puodas	Sienelė	1				+										Ž							+						Ru		
115	Puodas	Sienelė	1									+						Ž						+						Ru		
116	Puodas	Sienelė	1									+						Ž						+						P		
117	Puodas	Sienelė	1									+							Ž					+						Ru		
118	Lėkštė	Sienelė	1			+											G							+						Ru		
119	Puodas	Dugnelis	1									+												+						P		
120	Puodas	Dugnelis	1									+												+						P		
121	Puodas	Dugnelis	1									+												+						P		
122	Puodas	Dugnelis	1									+												+						P		
123	Puodas	Dugnelis	1									+												+						P		
124	Puodas	Dugnelis	1									+												+						P		
125	Puodas	Dugnelis	1									+												+						P		
126	Puodas	Dugnelis	1									+												+						P		
127	Dubenėlis	Dugnelis	1									+												+						Ru		
128	Dubenėlis	Dugnelis	1									+						Ž						+						Ru		

Spalva: P – pilka; R – rausva; Ru – rusva; G – gelsva; Ž – žalia; M – mėlyna; B – balta; V – violetinė

PLOKŠTINIŲ KOKLIŲ LENTELE Nr. 8

Trakai 2010, P. pilis. Perkasa Nr.2, kv. C3-7 - F3-7, juodos maišytos žemės sluoksnis, gylis 20-75 cm.

INV. NR	TIPAS	FRAGMENTŲ SKAIČIUS	DYDIS, CM				GLAZŪRA			NEGLAZUOTA	PLOKŠTĖS APAČIA	SKYLĖS	PRIEMAIŠOS	SPALVA			APRŪKIMAS	MOTYVAS	NUOTRAUKOS NR.	PASTABOS
			AUKŠTIS	PLOTIS	GYLIS	PLOKŠTELĖS STORIS	PLOKŠTELĖ	SIENELĖ	PLOKŠTELĖ IR SIENELĖ					LŪŽIO VIDUS	LŪŽIO IŠORĖ	VIDUS IR IŠORĖ				
1	2	3	4	5	6	7	8	9	10	11	12	13	14	15	16	17	18	19	20	21
129	Plokštinis	1	9,1	8	5	1,1	Ž						S			Ru		Augalinis, geometrinis	1:129	
130	Plokštinis	1	7,8	2,3	5,5	1,1	Ž						S			Ru		Augalinis, geometrinis		
131	Plokštinis	1	8,2	6,8		1,2				+			S			Ru		Augalinis, geometrinis		
132	Plokštinis	1	8,8	6,5		1,3	Ž						S			Ru		Augalinis, geometrinis		
133	Plokštinis	1	8	5,9		1,1	Ž						S			Ru		Augalinis, geometrinis		

Čerpių lentelė Nr. 9,

Objektas: Trakai 2010, P. pilis. Perkasa Nr.2, kv. C3-7 - F3-7, juodos maišytos žemės sluoksnis, gylis 20-75 cm.

INV. NR.	TIPAS	DYDIS, CM			APRŪKIMAS	GLAZŪRA	PRIEMAIŠOS	SPALVA			PASTABOS
		ILGIS	PLOTIS	STORIS				IŠORĖ	VIDUS	VIDUS IR IŠORĖ	
1	2	3	4	5	6	7	8	9	10	11	12
134	Lovinė	19	9,5	1,7			S			Ru	

METALO DIRBINIŲ LENTELE Nr. 10					
Objektas: Trakai 2010, P. pilis. Perkasa Nr.2, kv. C3-7 - F3-7, juodos maišytos žemės sluoksnis, gylis 20-75 cm.					
INV. NR.	DIRBINYS	FRAGMENTAS	METALAS	MATMENYS, cm	APRAŠYMAS
1	2	3	4	5	6
135	Vinis	Fragmentas	Geležis	7,6 x 0,5	Kaltinė vinis, išlikęs strypelis keturkampio skersinio pjūvio, į galą strypelis siaurėja. Galvutė netaisiklingo apskritimo formos – 1,4 x 1,1.
136	Statybinė detalė	Fragmentas	Geležis	7,3 x 2,1	Statybinė detalė, netaisiklingo stačiakampio formos, paveikta korozijos. Detalės galas siaurėjantis ir užsilenkiantis.
137	Vinis	Fragmentas	Geležis	7 x 0,4	Kaltinė vinis, išlikęs strypelis keturkampio skersinio pjūvio, į galą strypelis siaurėja. Galvutė netaisiklingo apskritimo formos – 1,3 x 1,2. Iliustr. Nr.1:137
138	Vinis	Fragmentas	Geležis	8,9 x 0,4	Kaltinė vinis, išlikęs strypelis keturkampio skersinio pjūvio, į galą strypelis siaurėja. Galvutė netaisiklingo apskritimo formos – 1,7 x 1,7.
139	Apkaustas	Fragmentas	Geležis	8,1 x 1	Išlikusi apkausto dalis paveikta korozijos, strypelis lenktos formos. Iliustr. Nr.1:139
140	Arbaletų angalis	Fragmentas	Geležis	5,9 x 1,6	Arbaletų angalis, geležinis, paveiktas korozijos, lašo formos, išlikęs strypelis – 0,5 x 0,5, keturkampio, skersinio pjūvio. Iliustr. Nr.1:140
140A	Saga	Fragmentas	Vario lydinio	2,1 cm skersm.	Sagos vario lydinio fragmentas. Paviršius buvęs auksuotas. Auselė neišliko. Vidinėje pusėje išliko sunkiai įžiūrimas rusiškas užrašas. Iliustr. Nr.1:140A

Metaliniai dirbiniai – gamyklinės vynos, statybinės detalės, neturinčios mokslinės bei muziejinės reikšmės. Radiniai neįtraukti į radinių sąrašą. Viso 10 vnt.

STIKLO DIRBINIŲ LENTELE Nr. 11.					
Objektas: Trakai 2010, P. pilis. Perkasa Nr.2, kv. C3-7 - F3-7, juodos maišytos žemės sluoksnis, gylis 20-75 cm.					
INV. NR.	DIRBINYS	FRAGMENTAS	METALAS	MATMENYS, cm	APRAŠYMAS
1	2	3	4	5	6
141	Butelis	Dugnelis	Stiklas	4,2 x 3,7 x 1,1	Stiklinio indo (butelio) fragmentas – dugnelis. Stiklas su patina, skaidrus.
142	Stiklinis indas	Sienelė	Stiklas	4,4 x 2,4 x 0,3	Stiklinio indo fragmentas – sienelė. Stiklas su patina, neskaidrus.
143	Stiklinis indas	Sienelė	Stiklas	4,4 x 3,3 x 0,4	Stiklinio indo fragmentas – sienelė. Stiklas su patina, skaidrus.

Stikliniai dirbiniai – butelio kaklelis, stiklinių indų šukės, neturinčios mokslinės bei muziejinės reikšmės. Radiniai neįtraukti į radinių sąrašą. Viso 6 vnt.

BUITINĖS KERAMIKOS LENTELĖ Nr. 12.
OBJEKTAS: Trakai, P. Pilis 2010, perkasa Nr.2. Juodos maišytos žemės sluoksnis (sl.5), kv. D3-6 ir E3-6, gylis nuo 75-135 iki 110-220 cm.

INV. NR.	INDO RŪŠIS	INDO DALIS	FRAGMENTŲ SK.	PIEŠINIO Nr.	ANGOS SKERSMUO, CM	ORNAMENTAS							PIEŠINYS			GLAZŪRA			PRIEMAIŠOS					SPALVA			PASTABOS				
						BANGELĖ (ZIGZAGAS)	LINJA	IKARTĖLĖS (DUOBUTĖS)	VOLELIS	ŠTAMPAS	KOMBINUOTAS	BE ORNAMENTO	GYVULINIS	AUGALINIS	GEOMETRINIS	KITI	ŠORĖ	VIDUS	VIDUS IR ŠORĖ	GLUDINIMAS	ANGOBAS	DAŽAI	SMĖLIS	GRANTAS	ŽĖRUTIS	ORGANIKA		NUOTRAUKOS Nr.	VISAS LŪŽIS	LŪŽIO VIDUS	LŪŽIO ŠORĖ
1	2	3	4	5	6	7	8	9	10	11	12	13	14	15	16	17	18	19	20	21	22	23	24	25	26	27	28	29	30	31	32
144	Puodas	Pakraštėlis	1				+																S					P			
145	Puodas	Pakraštėlis	1				+	+															S				1:145		Ru	P	
146	Puodas	Pakraštėlis	1				+																S					P			
147	Puodas	Pakraštėlis	1				+	+															S					P			
148	Puodas	Pakraštėlis	1				+																S			1:148		P			
149	Puodas	Pakraštėlis	1				+																S					P			
150	Puodas	Pakraštėlis	1			+	+																S					Ru			
151	Puodas	Pakraštėlis	1				+																S					P			
152	Puodas	Pakraštėlis	1				+	+															S					P			
153	Puodas	Pakraštėlis	1				+																S					P			
154	Puodas	Pakraštėlis	1				+																S					P			
155	Puodas	Pakraštėlis	1			+	+																S					P			
156	Puodas	Pakraštėlis	1				+	+															S					Ru	P		
157	Puodas	Pakraštėlis	1				+																S			1:157		P	Ru		
158	Puodas	Pakraštėlis	1				+																S					P			
159	Puodas	Pakraštėlis	1				+	+															S			1:159		P			
160	Puodas	Pakraštėlis	1				+																S					P			
161	Puodas	Pakraštėlis	1				+																S					P			
162	Puodas	Pakraštėlis	1				+																S					Ru	P		
163	Puodas	Pakraštėlis	1				+																S					P			
164	Puodas	Pakraštėlis	1				+																S					P			
165	Puodas	Pakraštėlis	1			+	+												Ž				S			1:165		Ru			
166	Puodas	Pakraštėlis	1				+																S					P			
167	Puodas	Pakraštėlis	1			+	+																S					P			
168	Puodas	Pakraštėlis	1									+											S			1:168		P			
169	Puodas	Pakraštėlis	1					+															S					P			
170	Puodas	Pakraštėlis	1																				S					P			

Spalva: P – pilka; R – rausva; Ru – rusva; G – gelsva; Ž – žalia; M – mėlyna; B – balta; V – violetinė

BUITINĖS KERAMIKOS LENTELE Nr. 13.
OBJEKTAS: Trakai, P. Pilis 2010, perkasa Nr.2. Juodos maišytos žemės sluoksnis (sl.5), kv. D3-6 ir E3-6, gylis nuo 75-135 iki 110-220 cm.

INV. NR.	INDO RŪŠIS	INDO DALIS	FRAGMENTŲ SK.	PEŠINIO Nr.	ANGOS SKERSMUO, CM	ORNAMENTAS							PIEŠINYS				GLAZŪRA			PRIEMAIŠOS					SPALVA			PASTABOS				
						BANGELĖ (ZIGZAGAS)	LINIA	IKARTĖLĖS (DUOBĖTĖS)	VOELIS	ŠTAMPAS	KOMBINUOTAS	BE ORNAMENTO	GYVULINIS	AUGALINIS	GEOMETRINIS	KITI	IŠORĖ	VIDUS	VIDUS IR IŠORĖ	GLUDINIMAS	ANGOBAS	DAŽAI	SMIELIS	GRANITAS	ŽĖRUTIS	ORGANIKA	NUOTRAUKOS Nr.		VISAS LŪŽIS	LŪŽIO VIDUS	LŪŽIO IŠORĖ	
1	2	3	4	5	6	7	8	9	10	11	12	13	14	15	16	17	18	19	20	21	22	23	24	25	26	27	28	29	30	31	32	
171	Puodas	Pakraštėlis	1				+	+															S						P	Ru		
172	Puodas	Pakraštėlis	1				+	+															S						P			
173	Puodas	Pakraštėlis	1				+	+															S						P			
174	Puodas	Pakraštėlis	1				+																S						P	Ru		
175	Puodas	Pakraštėlis	1				+																S						P			
176	Puodas	Pakraštėlis	1				+																S						P			
177	Puodas	Pakraštėlis	1				+																S						P			
178	Puodas	Pakraštėlis	1				+																S						P			
179	Puodas	Pakraštėlis	1				+	+															S						P			
180	Puodas	Pakraštėlis	1				+																S						P			
181	Puodas	Pakraštėlis	1									+											S						P			
182	Puodas	Pakraštėlis	1				+																S						P			
183	Puodas	Pakraštėlis	1				+																S						P			
184	Puodas	Pakraštėlis	1				+																S						P			
185	Puodas	Pakraštėlis	1				+																S						P			
186	Puodas	Pakraštėlis	1				+																S						Ru			
187	Puodas	Pakraštėlis	1									+											S				1:187		P			
188	Puodas	Pakraštėlis	1				+																S						P			
189	Puodas	Pakraštėlis	1				+	+															S						P			
190	Puodas	Pakraštėlis	1				+																S									
191	Puodas	Pakraštėlis	1				+	+															S						P	Ru		
192	Puodas	Pakraštėlis	1									+											S						P			
193	Puodas	Pakraštėlis	1				+																S						P			
194	Puodas	Pakraštėlis	1									+											S						P			
195	Puodas	Pakraštėlis	1									+											S						P			
196	Puodas	Pakraštėlis	1				+																S						P			
197	Puodas	Pakraštėlis	1									+											S				1:197		P			

Spalva: P – pilka; R – rausva; Ru – rusva; G – gelsva; Ž – žalia; M – mėlyna; B – balta; V – violetinė

BUITINĖS KERAMIKOS LENTELĖ Nr. 14.
OBJEKTAS: Trakai, P. Pilis 2010, perkasa Nr.2. Juodos maišytos žemės sluoksnis (sl.5), kv. D3-6 ir E3-6, gylis nuo 75-135 iki 110-220 cm.

INV. NR.	INDO RŪŠIS	INDO DALIS	FRAGMENTŲ SK.	PIEŠINIO Nr.	ANGOS SKERSMUO, CM	ORNAMENTAS							PIEŠINYS				GLAZŪRA			ANGOBAS	DAŽAI	PRIEMAIŠOS				NUOTRAUKOS Nr.	SPALVA			PASTABOS			
						BANGELĖ (ZIGZAGAS)	LINIA	IKARTĖLĖS (DUOBĖTĖS)	VOLELIS	ŠTAMPAS	KOMBINUOTAS	BE ORNAMENTO	GYVULINIS	AUGALINIS	GEOMETRINIS	KITI	IŠORĖ	VIDUS	VIDUS IR IŠORĖ			GLUDINIMAS	SMELIS	GRANTAS	ŽĖRUTIS		ORGANIKA	VISAS LŪŽIS	LŪŽIO VIDUS		LŪŽIO IŠORĖ		
1	2	3	4	5	6	7	8	9	10	11	12	13	14	15	16	17	18	19	20	21	22	23	24	25	26	27	28	29	30	31	32		
198	Puodas	Pakraštėlis	1				+																S					P					
199	Puodas	Pakraštėlis	1				+	+																S					P				
200	Puodas	Pakraštėlis	1				+																	S					P				
201	Puodas	Pakraštėlis	1				+																	S					P				
202	Puodas	Pakraštėlis	1				+	+																S			1:202		P	Ru			
203	Puodas	Pakraštėlis	1				+																	S					P				
204	Puodas	Pakraštėlis	1									+												S					P				
205	Puodas	Pakraštėlis	1				+																	S					P				
206	Puodas	Pakraštėlis	1									+												S					P				
207	Puodas	Pakraštėlis	1				+	+																S					P				
208	Puodas	Pakraštėlis	1						+															S					P				
209	Puodas	Pakraštėlis	1				+	+																S			1:209		P				
210	Puodas	Pakraštėlis	1			+																		S					P				
211	Puodas	Pakraštėlis	1				+																	S					P				
212	Puodas	Pakraštėlis	1				+	+																S			1:212		P	Ru			
213	Puodas	Pakraštėlis	1				+	+																S					P				
214	Puodas	Pakraštėlis	1				+	+																S					P				
215	Puodas	Pakraštėlis	1				+																	S					P				
216	Puodas	Pakraštėlis	1				+	+																S			1:216		P				
217	Puodas	Pakraštėlis	1				+																	S					P				
218	Puodas	Pakraštėlis	1				+																	S			1:218		P				
219	Puodas	Pakraštėlis	1			+	+																	S					P				
220	Puodas	Pakraštėlis	1									+												S					P				
221	Puodas	Pakraštėlis	1				+																	S					P				
222	Puodas	Pakraštėlis	1				+	+																S					P				
223	Puodas	Pakraštėlis	1				+	+																S			1:223		P				
224	Puodas	Pakraštėlis	1				+																	S						Ru	P		

Spalva: P – pilka; R – rausva; Ru – rusva; G – gelsva; Ž – žalia; M – mėlyna; B – balta; V – violetinė

BUITINĖS KERAMIKOS LENTELE Nr. 15
OBJEKTAS: Trakai, P. Piliš 2010, perkasa Nr.2. Juodos maišytos žemės sluoksnis (sl.5), kv. D3-6 ir E3-6, gylis nuo 75-135 iki 110-220 cm.

INV. NR.	INDO RŪŠIS	INDO DALIS	FRAGMENTŲ SK.	PIEŠINIO Nr.	ANGOS SKERSMUO, CM	ORNAMENTAS							PIEŠINYS			GLAZŪRA			ANGOBAS	DAŽAI	PRIEMAIŠOS				NUOTRAUKOS Nr.	SPALVA			PASTABOS		
						BANGELĖ (ZIGZAGAS)	LINIA	ĮKARTĖLĖS (DUOBUTĖS)	VOLELIS	ŠTAMPAS	KOMBINUOTAS	BE ORNAMENTO	GYVULINIS	AUGALINIS	GEOMETRINIS	KITI	ŠORE	VIDUS			VIDUS IR ŠORE	SMĖLIS	GRANTAS	ŽĖRUTIS		ORGANIKA	VISAS LŪŽIS	LŪŽIO VIDUS		LŪŽIO ŠORE	
1	2	3	4	5	6	7	8	9	10	11	12	13	14	15	16	17	18	19	20	21	22	23	24	25	26	27	28	29	30	31	32
225	Puodas	Pakraštėlis	1					+															S					P			
226	Puodas	Pakraštėlis	1					+																S					P		
227	Puodas	Pakraštėlis	1				+	+																S					P		
228	Puodas	Pakraštėlis	1									+												S					P	Ru	
229	Puodas	Pakraštėlis	1				+																	S					P		
230	Puodas	Pakraštėlis	1				+																	S					P	Ru	
231	Puodas	Pakraštėlis	1				+																	S					P		
232	Puodas	Pakraštėlis	1				+																	S					P		
233	Puodas	Pakraštėlis	1				+																	S					P		
234	Puodas	Pakraštėlis	1				+																	S					P		
235	Puodas	Pakraštėlis	1									+												S					P		
236	Puodas	Pakraštėlis	1				+																	S					P		
237	Puodas	Pakraštėlis	1				+	+																S					P	Ru	
238	Puodas	Pakraštėlis	1				+																	S					P		
239	Puodas	Pakraštėlis	1				+	+																S					P		
240	Puodas	Pakraštėlis	1				+																	S					P		
241	Puodas	Pakraštėlis	1				+	+																S					P		
242	Puodas	Pakraštėlis	1				+																	S					P		
243	Puodas	Pakraštėlis	1				+																	S			1:243		P	Ru	
244	Puodas	Pakraštėlis	1				+																	S					P		
245	Puodas	Pakraštėlis	1				+																	S					P		
246	Puodas	Pakraštėlis	1				+																	S					P		
247	Puodas	Pakraštėlis	1				+																	S					P		
248	Puodas	Pakraštėlis	1				+																	S					P		
249	Puodas	Pakraštėlis	1				+																	S					P		
250	Puodas	Pakraštėlis	1				+																	S					P		
251	Puodas	Pakraštėlis	1				+																	S					R		

Spalva: P – pilka; R – rausva; Ru – rusva; G – gelsva; Ž – žalia; M – mėlyna; B – balta; V – violetinė

BUITINĖS KERAMIKOS LENTELE Nr. 16

OBJEKTAS: Trakai, P. Pilis 2010, perkasa Nr.2. Juodos maišytos žemės sluoksnis (sl.5), kv. D3-6 ir E3-6, gylis nuo 75-135 iki 110-220 cm.

INV. NR.	INDO RŪŠIS	INDO DALIS	FRAGMENTŲ SK.	PIEŠINIO Nr.	ANGOS SKERSMUO, CM	ORNAMENTAS							PIEŠINYS				GLAZŪRA			GLUDINIMAS	ANGOBAS	DAŽAI	PRIEMAIŠOS				NUOTRAUKOS Nr.	SPALVA			PASTABOS	
						BANGELĖ (ZIGZAGAS)	LINIA	ĮKARTĖLĖS (DUOBUTĖS)	VOLELIS	ŠTAMPAS	KOMBINUOTAS	BE ORNAMENTO	GYVULINIS	AUGALINIS	GEOMETRINIS	KITI	ISOŘĖ	VIDUS	VIDUS IR ISOŘĖ				SMĖLIS	GRANITAS	ŽĖRUTIS	ORGANIKA		VIŠAS LŪŽIS	LŪŽIO VIDUS	LŪŽIO ISOŘĖ		
1	2	3	4	5	6	7	8	9	10	11	12	13	14	15	16	17	18	19	20	21	22	23	24	25	26	27	28	29	30	31	32	
252	Puodas	Pakraštėlis	1				+																S					P				
253	Puodas	Pakraštėlis	1									+												S					P			
254	Puodas	Pakraštėlis	1				+																	S						Ru	P	
255	Puodas	Pakraštėlis	1				+											Ž						S			1:255		Ru	P		
256	Puodas	Pakraštėlis	1				+																	S			1:256	Ru				
257	Puodas	Pakraštėlis	1				+																	S				P				
258	Puodas	Pakraštėlis	1			+	+																	S			1:258	P				
259	Puodas	Pakraštėlis	1									+												S				P				
260	Puodas	Pakraštėlis	1				+																	S				P				
261	Puodas	Pakraštėlis	1				+																	S			1:261	P				
262	Puodas	Pakraštėlis	1									+												S				P				
263	Puodas	Pakraštėlis	1				+	+																S				P				
264	Puodas	Pakraštėlis	1				+																	S				P				
265	Puodas	Pakraštėlis	1				+																	S				P				
266	Puodas	Pakraštėlis	1				+	+																S			1:266	P				
267	Puodas	Pakraštėlis	1				+																	S				P				
268	Puodas	Pakraštėlis	1				+	+																S				P				
269	Puodas	Pakraštėlis	1				+																	S			1:269	P				
270	Puodas	Pakraštėlis	1				+	+																S			1:270	P				
271	Puodas	Pakraštėlis	1				+																	S				P				
272	Puodas	Pakraštėlis	1				+																	S				P				
273	Puodas	Pakraštėlis	1				+	+																S					Ru	P		
274	Puodas	Pakraštėlis	1									+												S				P				
275	Puodas	Pakraštėlis	1				+																	S				P				
276	Puodas	Pakraštėlis	1									+												S				P				
277	Puodas	Pakraštėlis	1				+																	S				P				
278	Puodas	Pakraštėlis	1									+												S				P				

Spalva: P – pilka; R – rausva; Ru – rusva; G – gelsva; Ž – žalia; M – mėlyna; B – balta; V – violetinė

BUITINĖS KERAMIKOS LENTELE Nr. 17
OBJEKTAS: Trakai, P. Pilis 2010, perkasa Nr.2. Juodos maišytos žemės sluoksnis (sl.5), kv. D3-6 ir E3-6, gylis nuo 75-135 iki 110-220 cm.

INV. NR.	INDO RŪŠIS	INDO DALIS	FRAGMENTŲ SK.	PIEŠINIO Nr.	ANGOS SKERSMUO, CM	ORNAMENTAS							PIEŠINYS				GLAZŪRA			ANGOBAS	DAŽAI	PRIEMAIŠOS				NUOTRAUKOS Nr.	SPALVA			PASTABOS			
						BANGELĖ (ZIGZAGAS)	LINIA	IKARTĖLĖS (DUOBUTĖS)	VOLELIS	ŠTAMPAS	KOMBINUOTAS	BE ORNAMENTO	GYVULINIS	AUGALINIS	GEOMETRINIS	KITI	IŠORĖ	VIDUS	VIDUS IR IŠORĖ			SMEILIS	GRANITAS	ŽĖRUTIS	ORGANIKA		VISAS LŪŽIS	LŪŽIO VIDUS	LŪŽIO IŠORĖ				
1	2	3	4	5	6	7	8	9	10	11	12	13	14	15	16	17	18	19	20	21	22	23	24	25	26	27	28	29	30	31	32		
279	Puodas	Pakraštėlis	1				+																S					P					
280	Puodas	Pakraštėlis	1									+												S					P				
281	Puodas	Pakraštėlis	1					+																S			1:281	Ru					
282	Puodas	Pakraštėlis	1					+																S			1:282	P					
283	Puodas	Pakraštėlis	1					+	+															S					Ru				
284	Puodas	Pakraštėlis	1					+																S					P				
285	Puodas	Pakraštėlis	1					+																S					Ru				
286	Puodas	Pakraštėlis	1					+																S					Ru	P			
287	Puodas	Pakraštėlis	1					+																S					P				
288	Puodas	Pakraštėlis	1				+	+																S			1:288	Ru					
289	Puodas	Pakraštėlis	1				+																	S					P				
290	Puodas	Pakraštėlis	1					+																S					P				
291	Puodas	Pakraštėlis	1				+																	S					P				
292	Puodas	Pakraštėlis	1					+											Ž					S					Ru				
293	Puodas	Pakraštėlis	1					+												Ž				S					P				
294	Puodas	Pakraštėlis	1									+									Ž			S					P				
295	Puodas	Pakraštėlis	1									+												S					Ru				
296	Puodas	Pakraštėlis	1				+																	S			1:296	R					
297	Puodas	Pakraštėlis	1					+											Ž					S					P				
298	Puodas	Pakraštėlis	1					+																S					P				
299	Puodas	Pakraštėlis	1					+																S			1:299	Ru					
300	Puodas	Pakraštėlis	1									+												S					Ru				Su ašele
301	Lėkštė	Pakraštėlis	1				+																	S			1:301	Ru					
302	Puodas	Pakraštėlis	1				+	+																S			1:302	Ru					
303	Puodas	Pakraštėlis	1									+												S			1:303		Ru	Ru			
304	Puodas	Pakraštėlis	1					+																S			1:304	P					
305	Puodas	Pakraštėlis	1					+	+															S					P				

Spalva: P – pilka; R – rausva; Ru – rusva; G – gelsva; Ž – žalia; M – mėlyna; B – balta; V – violetinė

BUITINĖS KERAMIKOS LENTELE Nr. 18
OBJEKTAS: Trakai, P. Pilis 2010, perkasa Nr.2. Juodos maišytos žemės sluoksnis (sl.5), kv. D3-6 ir E3-6, gylysis nuo 75-135 iki 110-220 cm.

INV. NR.	INDO RŪŠIS	INDO DALIS	FRAGMENTŲ SK.	PIEŠINIO Nr.	ANGOS SKERSMUO, CM	ORNAMENTAS							PIEŠINYS			GLAZŪRA			ANGOBAS	DAŽAI	PRIEMAIŠOS				NUOTRAUKOS Nr.	SPALVA			PASTABOS		
						BANGELĖ (ZIGZAGAS)	LINIJA	IKARTĖLĖS (DUOBTĖS)	VOLELIS	ŠTAMPAS	KOMBINUOTAS	BE ORNAMENTO	GYVULINIS	ALGALINIS	GEOMETRINIS	KITI	IŠORĖ	VIDUS			VIDUS IR IŠORĖ	SMEILIS	GRANITAS	ŽĖRUTIS		ORGANIKA	VISAS LŪŽIS	LŪŽIO VIDUS		LŪŽIO IŠORĖ	
1	2	3	4	5	6	7	8	9	10	11	12	13	14	15	16	17	18	19	20	21	22	23	24	25	26	27	28	29	30	31	32
306	Puodas	Pakraštėlis	1									+											S					P			
307	Puodas	Pakraštėlis	1				+																S					P			
308	Puodas	Pakraštėlis	1				+	+															S				1:308		P	Ru	
309	Puodas	Pakraštėlis	1				+																S					P			
310	Puodas	Pakraštėlis	1			+																	S				1:310	P			
311	Puodas	Pakraštėlis	1				+																S					P			
312	Puodas	Pakraštėlis	1				+																S					P			
313	Puodas	Pakraštėlis	1				+																S					P			
314	Puodas	Pakraštėlis	1									+											S					P			
315	Puodas	Pakraštėlis	1			+	+											Ž					S				1:315	Ru			
316	Puodas	Pakraštėlis	1				+																S					P			
317	Puodas	Pakraštėlis	1				+	+															S					P			
318	Puodas	Pakraštėlis	1				+																S				1:318	P			
319	Puodas	Pakraštėlis	1									+											S					P			
320	Puodas	Pakraštėlis	1				+																S					P			
321	Puodas	Pakraštėlis	1				+																S					P			
322	Puodas	Pakraštėlis	1			+																	S					P			
323	Puodas	Pakraštėlis	1									+											S					P			
324	Puodas	Pakraštėlis	1									+											S					P			
325	Puodas	Pakraštėlis	1				+																S						P	Ru	
326	Puodas	Pakraštėlis	1									+											S						P	Ru	
327	Puodas	Pakraštėlis	1				+	+															S				1:327		Ru	Ru	
328	Puodas	Pakraštėlis	1					+															S					P			
329	Puodas	Pakraštėlis	1									+											S					P			
330	Puodas	Pakraštėlis	1				+																S					P			
331	Puodas	Pakraštėlis	1				+	+															S					P			
332	Puodas	Pakraštėlis	1				+	+															S					P			

Spalva: P – pilka; R – rausva; Ru – rusva; G – gelsva; Ž – žalia; M – mėlyna; B – balta; V – violetinė

BUITINĖS KERAMIKOS LENTELĖ Nr. 19
OBJEKTAS: Trakai, P. Pilis 2010, perkasa Nr.2. Juodos maišytos žemės sluoksnis (sl.5), kv. D3-6 ir E3-6, gylis nuo 75-135 iki 110-220 cm.

INV. NR.	INDO RŪŠIS	INDO DALIS	FRAGMENTŲ SK.	PIEŠINIO Nr.	ANGOS SKERSMUO, CM	ORNAMENTAS							PIEŠINYS					GLAZŪRA			ANGOBAS	DAŽAI	PRIEMAIŠOS				NUOTRAUKOS Nr.	SPALVA			PASTABOS	
						BANGELĖ (ZIGZAGAS)	LINIJAI	IKARTĖLĖS (DUOBUTĖS)	VOLELIS	ŠTAMPAS	KOMBINUOTAS	BE ORNAMENTO	GYVULINIS	AUGALINIS	GEOMETRINIS	KITI	IŠORĖ	VIDUS	VIDUS IR IŠORĖ	SMĖLIS			GRANTAS	ŽĖRUTIS	ORGANIKA	VISAS LŪŽIS		LŪŽIO VIDUS	LŪŽIO IŠORĖ			
1	2	3	4	5	6	7	8	9	10	11	12	13	14	15	16	17	18	19	20	21	22	23	24	25	26	27	28	29	30	31	32	
333	Puodas	Pakraštėlis	1				+	+															S					P				
334	Puodas	Pakraštėlis	1				+	+																S					P			
335	Puodas	Pakraštėlis	1				+																	S					P			
336	Puodas	Pakraštėlis	1				+																	S					P			
337	Puodas	Pakraštėlis	1				+																	S					P			
338	Puodas	Pakraštėlis	1				+																	S					P			
339	Puodas	Pakraštėlis	1				+																	S					P			
340	Puodas	Pakraštėlis	1				+																	S			1:340		P			
341	Puodas	Pakraštėlis	1				+	+																S					P			
342	Puodas	Pakraštėlis	1				+	+																S					Ru			
343	Puodas	Pakraštėlis	1									+												S					P			
344	Puodas	Pakraštėlis	1				+																	S					P			
345	Puodas	Pakraštėlis	1									+												S					P			
346	Puodas	Pakraštėlis	1				+																	S					P			
347	Puodas	Pakraštėlis	1				+																	S					P	Ru		
348	Puodas	Pakraštėlis	1				+																	S					P			
349	Puodas	Pakraštėlis	1				+																	S					P			
350	Puodas	Pakraštėlis	1				+																	S					P			
351	Puodas	Pakraštėlis	1				+																	S					P			
352	Puodas	Pakraštėlis	1				+																	S			1:352		P			
353	Puodas	Pakraštėlis	1				+																	S					P			
354	Puodas	Pakraštėlis	1				+	+																S					P			
355	Puodas	Pakraštėlis	1				+																	S					P			
356	Puodas	Pakraštėlis	1				+																	S					P	Ru		
357	Puodas	Pakraštėlis	1				+																	S					P			
358	Puodas	Pakraštėlis	1									+												S					P			
359	Puodas	Pakraštėlis	1				+																	S					P			

Spalva: P – pilka; R – rausva; Ru – rusva; G – gelsva; Ž – žalia; M – mėlyna; B – balta; V – violetinė

BUITINĖS KERAMIKOS LENTELE Nr. 20
OBJEKTAS: Trakai, P. Pilis 2010, perkasa Nr.2. Juodos maišytos žemės sluoksnis (sl.5), kv. D3-6 ir E3-6, gylis nuo 75-135 iki 110-220 cm.

INV. NR.	INDO RŪŠIS	INDO DALIS	FRAGMENTŲ SK.	PIEŠINIO Nr.	ANGOS SKERSMUO, CM	ORNAMENTAS							PIEŠINYS				GLAZŪRA			ANGOBAS	DAŽAI	PRIEMAIŠOS				NUOTRAUKOS Nr.	SPALVA			PASTABOS	
						BANGELĖ (ZIGZAGAS)	LINIA	ĮKARTĖLĖS (DUOBUTĖS)	VOLELIS	ŠTAMPAS	KOMBINUOTAS	BE ORNAMENTO	GYVULINIS	AUGALINIS	GEOMETRINIS	KITI	IŠORĖ	VIDUS	VIDUS IR IŠORĖ			SMĖLIS	GRANTAS	ZĖRUTIS	ORGANIKA		VISAS LŪŽIS	LŪŽIO VIDUS	LŪŽIO IŠORĖ		
1	2	3	4	5	6	7	8	9	10	11	12	13	14	15	16	17	18	19	20	21	22	23	24	25	26	27	28	29	30	31	32
360	Puodas	Pakraštėlis	1				+																S					P			
361	Puodas	Pakraštėlis	1				+																	S					P		
362	Puodas	Pakraštėlis	1				+																	S			1:362	Ru			
363	Puodas	Pakraštėlis	1									+												S					P		
364	Puodas	Pakraštėlis	1				+																	S			1:364	P			
365	Puodas	Pakraštėlis	1				+																	S					P		
366	Puodas	Pakraštėlis	1				+																	S			1:366	P			
367	Puodas	Pakraštėlis	1				+																	S					P		
368	Puodas	Pakraštėlis	1				+																	S					P		
369	Puodas	Pakraštėlis	1				+																	S					P		
370	Puodas	Pakraštėlis	1				+																	S					P		
371	Puodas	Pakraštėlis	1				+																	S					P		
372	Puodas	Pakraštėlis	1				+																	S					P		
373	Puodas	Pakraštėlis	1					+																S					P		
374	Puodas	Pakraštėlis	1				+	+																S			1:374	P			
375	Puodas	Pakraštėlis	1				+																	S					P		
376	Puodas	Pakraštėlis	1				+																	S					P		
377	Puodas	Pakraštėlis	1									+												S					P		
378	Puodas	Pakraštėlis	1				+																	S					P	Ru	
379	Puodas	Pakraštėlis	1				+																	S				P			
380	Puodas	Pakraštėlis	1				+																	S				P			
381	Puodas	Pakraštėlis	1				+	+																S				P			
382	Puodas	Pakraštėlis	1				+																	S				P			
383	Puodas	Pakraštėlis	1				+	+																S				P			
384	Puodas	Pakraštėlis	1									+												S				P			
385	Puodas	Pakraštėlis	1				+																	S				P			
386	Puodas	Pakraštėlis	1				+																	S			1:386	P			

Spalva: P – pilka; R – rausva; Ru – rusva; G – gelsva; Ž – žalia; M – mėlyna; B – balta; V – violetinė

BUITINĖS KERAMIKOS LENTELE Nr. 21
OBJEKTAS: Trakai, P. Pilis 2010, perkasa Nr.2. Juodos maišytos žemės sluoksnis (sl.5), kv. D3-6 ir E3-6, gylis nuo 75-135 iki 110-220 cm.

INV. NR.	INDO RŪŠIS	INDO DALIS	FRAGMENTŲ SK.	PIEŠINIO Nr.	ANGOS SKERSMUO, CM	ORNAMENTAS							PIEŠINYS				GLAZŪRA			ANGOBAS	DAŽAI	PRIEMAIŠOS				NUOTRAUKOS Nr.	SPALVA			PASTABOS					
						BANGELĖ (ZIGZAGAS)	LINIA	ĮKARTĖLĖS (DUOBUTĖS)	VOLELIS	ŠTAMPAS	KOMBINUOTAS	BE ORNAMENTO	GYVULINIS	AUGALINIS	GEOMETRINIS	KITI	IŠORĖ	VIDUS	VIDUS IR IŠORĖ			GLUDINIMAS	SMĖLIS	GRANTAS	ŽĖRUTIS		ORGANIKA	VISAS LŪŽIS	LŪŽIO VIDUS		LŪŽIO IŠORĖ				
1	2	3	4	5	6	7	8	9	10	11	12	13	14	15	16	17	18	19	20	21	22	23	24	25	26	27	28	29	30	31	32				
387	Puodas	Pakraštėlis	1				+																S					P							
388	Puodas	Pakraštėlis	1				+																	S					P						
389	Puodas	Pakraštėlis	1				+																	S					P						
390	Puodas	Pakraštėlis	1				+																	S					P						
391	Puodas	Pakraštėlis	1									+													S				P						
392	Puodas	Pakraštėlis	1				+																		S		4:392		P		Ru				
393	Puodas	Pakraštėlis	1				+																		S				P						
394	Puodas	Pakraštėlis	1				+																		S				P						
395	Puodas	Pakraštėlis	1				+																		S				P						
396	Puodas	Pakraštėlis	1				+																		S				P						
397	Puodas	Pakraštėlis	1				+																		S					P		Ru			
398	Puodas	Pakraštėlis	1									+													S				P						
399	Puodas	Pakraštėlis	1				+																		S				P						
400	Puodas	Pakraštėlis	1				+																		S				P						
401	Puodas	Pakraštėlis	1									+														S				P					
402	Puodas	Pakraštėlis	1				+	+																	S		4:402		P						
403	Puodas	Pakraštėlis	1				+																			S				P					
404	Puodas	Pakraštėlis	1									+														S				P					
405	Puodas	Pakraštėlis	1				+																			S				P					
406	Puodas	Pakraštėlis	1			+	+																			S					Ru				
407	Puodas	Pakraštėlis	1									+														S				P					
408	Puodas	Pakraštėlis	1				+																			S				P					
409	Puodas	Pakraštėlis	1				+																			S					P		Ru		
410	Puodas	Pakraštėlis	1				+																			S					P		Ru		
411	Puodas	Pakraštėlis	1				+																			S		4:411		P					
412	Puodas	Pakraštėlis	1				+																			S				P					
413	Puodas	Pakraštėlis	1				+																			S				P					

Spalva: P – pilka; R – rausva; Ru – rusva; G – gelsva; Ž – žalia; M – mėlyna; B – balta; V – violetinė

BUITINĖS KERAMIKOS LENTELE Nr. 22
OBJEKTAS: Trakai, P. Piliš 2010, perkasa Nr.2. Juodos maišytos žemės sluoksnis (sl.5), kv. D3-6 ir E3-6, gylis nuo 75-135 iki 110-220 cm.

INV. NR.	INDO RŪŠIS	INDO DALIS	FRAGMENTŲ SK.	PIEŠINIO Nr.	ANGOS SKERSMUO, CM	ORNAMENTAS							PIEŠINYS				GLAZŪRA			GLUDINIMAS	ANGOBAS	DAŽAI	PRIEMAIŠOS					NUOTRAUKOS Nr.	SPALVA			PASTABOS
						BANGELĖ (ZIGZAGAS)	LINIA	ĮKARTĖLĖS (DUOBUTĖS)	VOLELIS	ŠTAMPAS	KOMBINUOTAS	BE ORNAMENTO	GYVULINIS	AUGALINIS	GEOMETRINIS	KITI	ĮŠORĖ	VIDUS	VIDUS IR ĮŠORĖ				S	G	M	B	V		NUOTRAUKOS Nr.	VISAS LŪŽIS	LŪŽIO VIDUS	
1	2	3	4	5	6	7	8	9	10	11	12	13	14	15	16	17	18	19	20	21	22	23	24	25	26	27	28	29	30	31	32	
414	Puodas	Pakraštėlis	1									+												S					P			
415	Puodas	Pakraštėlis	1				+																	S					P			
416	Puodas	Pakraštėlis	1				+																	S					P			
417	Puodas	Pakraštėlis	1				+																	S					P			
418	Puodas	Pakraštėlis	1				+																	S					P			
419	Puodas	Pakraštėlis	1									+												S					P			
420	Puodas	Pakraštėlis	1				+																	S					P			
421	Puodas	Pakraštėlis	1									+												S					P			
422	Puodas	Pakraštėlis	1									+												S					P			
423	Puodas	Pakraštėlis	1				+											Ž						S					P		Ašelės fragmentas	
424	Puodas	Pakraštėlis	1									+												S					P			
425	Puodas	Pakraštėlis	1									+												S					P			
426	Puodas	Pakraštėlis	1									+												S					P			
427	Puodas	Pakraštėlis	1									+												S					Ru			
428	Puodas	Pakraštėlis	1				+																	S					P			
429	Puodas	Pakraštėlis	1				+	+																S					P			
430	Puodas	Pakraštėlis	1				+																	S					P			
431	Puodas	Pakraštėlis	1									+									+			S					P			
432	Puodas	Pakraštėlis	1									+												S					P			
433	Puodas	Pakraštėlis	1				+																	S					P			
434	Puodas	Pakraštėlis	1				+																	S					P			
435	Puodas	Pakraštėlis	1									+												S					P			
436	Puodas	Pakraštėlis	1				+																	S					P			
437	Puodas	Pakraštėlis	1				+																	S					P			
438	Puodas	Pakraštėlis	1									+												S					P			
439	Puodas	Pakraštėlis	1				+																	S					P	P	Ru	
440	Puodas	Pakraštėlis	1				+																	S					P			

Spalva: P – pilka; R – rausva; Ru – rusva; G – gelsva; Ž – žalia; M – mėlyna; B – balta; V – violetinė

BUITINĖS KERAMIKOS LENTELE Nr. 23
OBJEKTAS: Trakai, P. Pilis 2010, perkasa Nr.2. Juodos maišytos žemės sluoksnis (sl.5), kv. D3-6 ir E3-6, gylis nuo 75-135 iki 110-220 cm.

INV. NR.	INDO RŪŠIS	INDO DALIS	FRAGMENTŲ SK.	PIEŠINIO Nr.	ANGOS SKERSMUO, CM	ORNAMENTAS							PIEŠINYS				GLAZŪRA			ANGOBAS	DAŽAI	PRIEMAIŠOS				NUOTRAUKOS Nr.	SPALVA			PASTABOS	
						BANGELĖ (ZIGZAGAS)	LINIJA	IKARTĖLĖS (DUOBĖTĖS)	VOLELIS	ŠTAMPAS	KOMBINUOTAS	BE ORNAMENTO	GYVULINIS	AUGALINIS	GEOMETRINIS	KITI	IŠORĖ	VIDUS	VIDUS IR IŠORĖ			GLUDINIMAS	SMĖLIS	GRANTAS	ŽĖRUTIS		ORGANIKA	VISAS LŪŽIS	LŪŽIO VIDUS		LŪŽIO IŠORĖ
1	2	3	4	5	6	7	8	9	10	11	12	13	14	15	16	17	18	19	20	21	22	23	24	25	26	27	28	29	30	31	32
441	Puodas	Pakraštėlis	1				+																S				4:441	P			
442	Puodas	Pakraštėlis	1				+																	S					P		
443	Puodas	Pakraštėlis	1			+																		S						Ru	Ru
444	Puodas	Pakraštėlis	1									+												S						Ru	Ru
445	Puodas	Pakraštėlis	1				+																	S				P			
446	Puodas	Pakraštėlis	1									+												S				P			
447	Puodas	Pakraštėlis	1				+																	S				P			
448	Puodas	Pakraštėlis	1									+												S				P			
449	Puodas	Pakraštėlis	1									+							Ž					S				P			
450	Puodas	Pakraštėlis	1				+																	S				P			
451	Puodas	Pakraštėlis	1									+												S				P			
452	Puodas	Pakraštėlis	1			+												Ž						S			4:452	P			
453	Puodas	Pakraštėlis	1			+																		S				P			
454	Puodas	Pakraštėlis	1			+	+											Ž						S			4:454	Ru			
455	Puodas	Pakraštėlis	1				+																	S				P			
456	Puodas	Pakraštėlis	1									+						Ž						S				P			
457	Puodas	Pakraštėlis	1									+												S				P			
458	Puodas	Pakraštėlis	1			+																		S				P			
459	Puodas	Pakraštėlis	1									+						Ž						S				P			
460	Puodas	Pakraštėlis	1				+											Ž						S					P	Ru	
461	Puodelis	Pakraštėlis	1				+											Ž						S			4:461	P			
462	Lėkštė	Pakraštėlis	1									+												S				Ru			
463	Puodas	Pakraštėlis	1									+							Ž					S				B			
464	Puodas	Pakraštėlis	1									+												S				P			
465	Puodas	Pakraštėlis	1				+											Ž						S				P			
466	Lėkštė	Pakraštėlis	1									+						Ž						S				Ru			
467	Puodas	Pakraštėlis	1									+						Ž						S				P			

Spalva: P – pilka; R – rausva; Ru – rusva; G – gelsva; Ž – žalia; M – mėlyna; B – balta; V – violetinė

BUITINĖS KERAMIKOS LENTELĖ Nr. 24
OBJEKTAS: Trakai, P. Piliis 2010, perkasa Nr.2. Juodos maišytos žemės sluoksnis (sl.5), kv. D3-6 ir E3-6, gylis nuo 75-135 iki 110-220 cm.

INV. NR.	INDO RŪŠIS	INDO DALIS	FRAGMENTŲ SK.	PIEŠINIO Nr.	ANGOS SKERSMUO, CM	ORNAMENTAS							PIEŠINYS				GLAZŪRA			ANGOBAS	DAŽAI	PRIEMAIŠOS				NUOTRAUKOS Nr.	SPALVA			PASTABOS	
						BANGELĖ (ZIGZAGAS)	LINIJĄ	IKARTĖLĖS (DUOBUTĖS)	VOLELIS	ŠTAMPAS	KOMBINUOTAS	BE ORNAMENTO	GYVULINIS	AUGALINIS	GEOMETRINIS	KITI	IŠORĖ	VIDUS	VIDUS IR IŠORĖ			GLUDINIMAS	SMIELIS	GRANITAS	ŽĖRUTIS		ORGANIKA	VISAS LŪŽIS	LŪŽIO VIDUS		LŪŽIO IŠORĖ
1	2	3	4	5	6	7	8	9	10	11	12	13	14	15	16	17	18	19	20	21	22	23	24	25	26	27	28	29	30	31	32
468	Lėkštė	Pakraštėlis	1									+											S				4:468	Ru			
469	Puodas	Pakraštėlis	1									+											S						P		
470	Puodas	Pakraštėlis	1									+											S				4:470	P			
471	Puodas	Sienelė	1				+																S						P		
472	Puodas	Sienelė	1				+																S						P		
473	Puodas	Sienelė	1									+											S						P		
474	Puodas	Sienelė	1									+											S						P		
475	Puodas	Sienelė	1									+											S						P		
476	Puodas	Sienelė	1									+											S						P		
477	Puodas	Sienelė	1				+																S						P		
478	Puodas	Sienelė	1									+											S						P	Ru	
479	Puodas	Sienelė	1				+																S						P		
480	Puodas	Sienelė	1									+											S						P		
481	Puodas	Sienelė	1									+											S						P		
482	Puodas	Sienelė	1									+											S						P		
483	Puodas	Sienelė	1									+											S						P		
484	Puodas	Sienelė	1									+											S						P		
485	Puodas	Sienelė	1				+																S						P		
486	Puodas	Sienelė	1									+											S						P		
487	Puodas	Sienelė	1									+											S						P		
488	Puodas	Sienelė	1				+																S						P		
489	Puodas	Sienelė	1				+																S						P		
490	Puodas	Sienelė	1				+																S						P		
491	Puodas	Sienelė	1				+																S						P		
492	Puodas	Sienelė	1				+																S						P		
493	Puodas	Sienelė	1									+											S						P		
494	Puodas	Sienelė	1									+											S						Ru		
												+											S						P		

Spalva: P – pilka; R – rausva; Ru – rusva; G – gelsva; Ž – žalia; M – mėlyna; B – balta; V – violetinė

BUITINĖS KERAMIKOS LENTELĖ Nr. 26
OBJEKTAS: Trakai, P. Pilis 2010, perkasa Nr.2. Juodos maišytos žemės sluoksnis (sl.5), kv. D3-6 ir E3-6, gylis nuo 75-135 iki 110-220 cm.

INV. NR.	INDO RŪŠIS	INDO DALIS	FRAGMENTŲ SK.	PIEŠINIO NR.	ANGOS SKERSMUO, CM	ORNAMENTAS							PIEŠINYS			GLAZŪRA		ANGOBAS	DAŽAI	PRIEMAIŠOS				NUOTRAUKOS NR.	SPALVA			PASTABOS				
						BANGELĖ (ZIGZAGAS)	LINJA	ĮKARTĖLĖS (DUOBUTĖS)	VOLELIS	ŠTAMPAS	KOMBINUOTAS	BE ORNAMENTO	GYVULINIS	AUGALINIS	GEOMETRINIS	KITI	IŠORĖ			VIDUS	GLAZŪRA	GLAZŪRA	GLAZŪRA		SMEILIS	GRANTAS	ŽĖRUTIS		ORGANIKA	VISAS LŪŽIS	LŪŽIO VIDUS	LŪŽIO IŠORĖ
1	2	3	4	5	6	7	8	9	10	11	12	13	14	15	16	17	18	19	20	21	22	23	24	25	26	27	28	29	30	31	32	
522	Puodas	Sienelė	1				+																S						P	Ru		
523	Puodas	Sienelė	1				+																S						P			
524	Puodas	Sienelė	1									+						Ž					S						Ru			
525	Puodas	Sienelė	1				+																S						P			
526	Puodas	Sienelė	1									+											S						P			
527	Puodas	Sienelė	1									+											S						P			
528	Puodas	Sienelė	1			+																	S						P			
529	Puodas	Sienelė	1									+											S						P	Ru		
530	Puodas	Sienelė	1				+																S						P			
531	Puodas	Sienelė	1				+																S						P			
532	Puodas	Sienelė	1				+																S						P			
533	Puodas	Sienelė	1				+																S						P			
534	Puodas	Sienelė	1				+																S						P			
535	Puodas	Sienelė	1				+																S						P			
536	Puodas	Sienelė	1				+																S						P	B	B	
537	Puodas	Sienelė	1				+																S						P			
538	Puodas	Sienelė	1				+																S						P			
539	Puodas	Sienelė	1				+																S						P			
540	Puodas	Sienelė	1				+																S						P	Ru		
541	Puodas	Sienelė	1									+											S							Ru	Ru	
542	Puodas	Sienelė	1				+																S						P	Ru		
543	Puodas	Sienelė	1				+																S						P			
544	Puodas	Sienelė	1									+											S						P			
545	Puodas	Sienelė	1				+																S						P			
546	Puodas	Sienelė	1				+																S						P			
547	Puodas	Sienelė	1									+											S						P			
548	Puodas	Sienelė	1				+																S						P			

Spalva: P – pilka; R – rausva; Ru – rusva; G – gelsva; Ž – žalia; M – mėlyna; B – balta; V – violetinė

BUITINĖS KERAMIKOS LENTELE Nr. 27
OBJEKTAS: Trakai, P. Pilis 2010, perkasa Nr.2. Juodos maišytos žemės sluoksnis (sl.5), kv. D3-6 ir E3-6, gylis nuo 75-135 iki 110-220 cm.

INV. NR.	INDO RŪŠIS	INDO DALIS	FRAGMENTŲ SK.	PIEŠINIO Nr.	ANGOS SKERSMUO, CM	ORNAMENTAS							PIEŠINYS				GLAZŪRA			ANGOBAS	DAŽAI	PRIEMAIŠOS				NUOTRAUKOS Nr.	SPALVA			PASTABOS				
						BANGELĖ (ZIGZAGAS)	LINIA	ĮKARTĖLĖS (DUOBUTĖS)	VOLELIS	ŠTAMPAS	KOMBINUOTAS	BE ORNAMENTO	GYVULINIS	AUGALINIS	GEOMETRINIS	KITI	ISOŘĖ	VIDUS	VIDUS IR ISOŘĖ			GLUDINIMAS	SMEILIS	GRANITAS	ŽĖRUTIS		ORGANIKA	VISAS LŪŽIS	LŪŽIO VIDUS		LŪŽIO ISOŘĖ			
1	2	3	4	5	6	7	8	9	10	11	12	13	14	15	16	17	18	19	20	21	22	23	24	25	26	27	28	29	30	31	32			
549	Puodas	Sienelė	1									+																						
550	Puodas	Sienelė	1				+																	S										
551	Puodas	Sienelė	1				+																	S										
552	Puodas	Sienelė	1				+																	S										
553	Puodas	Sienelė	1				+																	S										
554	Puodas	Sienelė	1				+																	S										
555	Puodas	Sienelė	1									+												S										
556	Puodas	Sienelė	1									+												S										
557	Puodas	Sienelė	1			+	+																	S										
558	Puodas	Sienelė	1									+												S										
559	Puodas	Sienelė	1				+																	S										
560	Puodas	Sienelė	1									+												S										
561	Puodas	Sienelė	1									+												S										
562	Puodas	Sienelė	1									+												S										
563	Puodas	Sienelė	1									+												S										
564	Puodas	Sienelė	1				+																	S			4:564							
565	Puodas	Sienelė	1									+												S										
566	Puodas	Sienelė	1				+																	S										
567	Puodas	Sienelė	1				+																	S										
568	Puodas	Sienelė	1				+																	S			4:568							
569	Puodas	Sienelė	1				+																	S			4:569							
570	Puodas	Sienelė	1				+																	S										
571	Puodas	Sienelė	1									+												S										
572	Puodas	Sienelė	1									+												S										
573	Puodas	Sienelė	1									+												S										
574	Puodas	Sienelė	1									+												S										
575	Puodas	Sienelė	1				+																	S										

Spalva: P – pilka; R – rausva; Ru – rusva; G – gelsva; Ž – žalia; M – mėlyna; B – balta; V – violetinė

BUITINĖS KERAMIKOS LENTELE Nr. 28
OBJEKTAS: Trakai, P. Pilis 2010, perkasa Nr.2. Juodos maišytos žemės sluoksnis (sl.5), kv. D3-6 ir E3-6, gylis nuo 75-135 iki 110-220 cm.

INV. NR.	INDO RŪŠIS	INDO DALIS	FRAGMENTŲ SK.	PIEŠINIO Nr.	ANGOS SKERSMUO, CM	ORNAMENTAS							PIEŠINYS			GLAZŪRA		ANGOBAS	DAŽAI	PRIEMAIŠOS				NUOTRAUKOS Nr.	SPALVA			PASTABOS				
						BANGELĖ (ZIGZAGAS)	LINJA	IKARTĖLĖS (DUOBUTĖS)	VOLELIS	ŠTAMPAS	KOMBINUOTAS	BE ORNAMENTO	GYVULINIS	AUGALINIS	GEOMETRINIS	KITI	IŠORĖ			VIDUS	VIDUS IR IŠORĖ	SMĖLIS	GRANITAS		ŽĖRUTIS	ORGANIKA	VISAS LŪŽIS		LŪŽIO VIDUS	LŪŽIO IŠORĖ		
1	2	3	4	5	6	7	8	9	10	11	12	13	14	15	16	17	18	19	20	21	22	23	24	25	26	27	28	29	30	31	32	
576	Puodas	Sienelė	1				+																S					B				
577	Puodas	Sienelė	1				+																	S					P			
578	Puodas	Sienelė	1				+																	S					P			
579	Puodas	Sienelė	1									+												S					P			
580	Puodas	Sienelė	1				+																	S					P			
581	Puodas	Sienelė	1				+																	S					P			
582	Puodas	Sienelė	1									+						Ž							S				P			
583	Puodas	Sienelė	1				+																	S					P			
584	Puodas	Sienelė	1				+																	S					P			
585	Puodas	Sienelė	1				+																	S					P			
586	Puodas	Sienelė	1									+												S					Ru			
587	Puodas	Sienelė	1				+																	S					P			
588	Puodas	Sienelė	1				+																	S					P			
589	Puodas	Sienelė	1				+																	S					P			
590	Puodas	Sienelė	1				+																	S					P			
591	Puodas	Sienelė	1									+								+				S					P			
592	Puodas	Sienelė	1									+						Ž							S				P			
593	Puodas	Sienelė	1									+												S					P			
594	Puodas	Sienelė	1				+																	S		4:594		P				
595	Puodas	Sienelė	1				+																	S					P	Ru		
596	Puodas	Sienelė	1				+																	S				P				
597	Puodas	Sienelė	1				+																	S				P				
598	Puodas	Sienelė	1				+																	S				P				
599	Puodas	Sienelė	1				+																	S				P				
600	Puodas	Sienelė	1				+																	S				P				
601	Puodas	Sienelė	1				+																	S				P				
602	Puodas	Sienelė	1									+												S				R				

Spalva: P – pilka; R – rausva; Ru – rusva; G – gelsva; Ž – žalia; M – mėlyna; B – balta; V – violetinė