

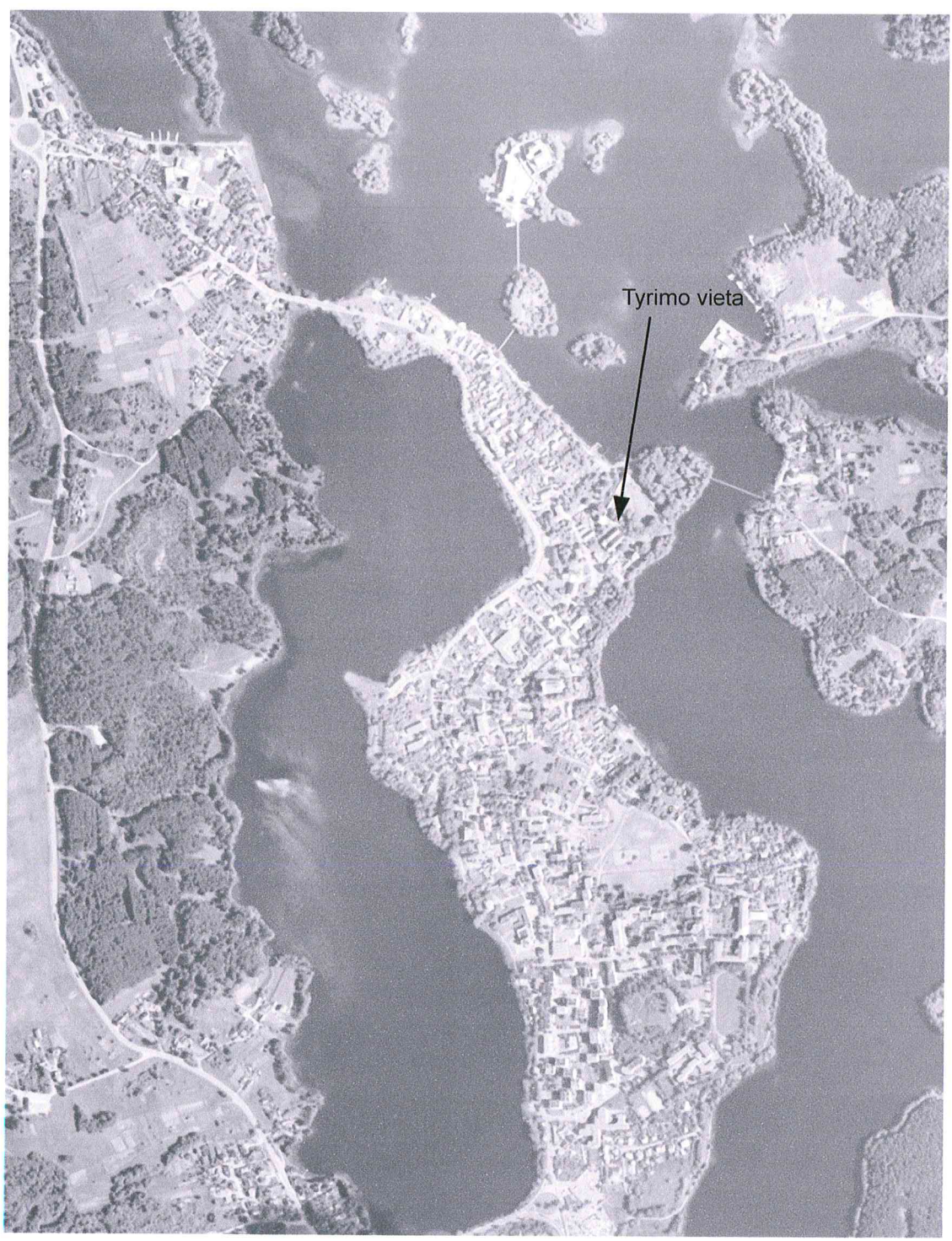
### Brėžinių sąrašas

- 1.Brėž. Nr.1. Archeologinių tyrimų vieta Pusiasalio pilis, Trakai.
- 2.Brėž. Nr.2. Archeologiniai tyrimai Trakų Dominikonų vienuolyno aplinkoje bei Pusiasalio pilies vidiniame kieme.
- 3.Brėž. Nr.3. Perkasos Nr.1 planas.
- 4.Brėž. Nr.4. Perkasos Nr.1 sienelių pjūviai A-A1, B-B1, C-C1, D-D1, E-E1. (M1:20)
- 5.Brėž. Nr.5. Perkasos Nr.1 sienelių pjūviai D2-D3, F-F1.
- 6.Brėž. Nr.6. Perkasos Nr.2 planas.
- 7.Brėž. Nr.7. Perkasos Nr.2 ŠR sienelės pjūvis A-A1.
- 8.Brėž. Nr.8. Perkasos Nr.2 sienelių pjūviai B-B1, F-F1, G-G1. (M1:20)
- 9.Brėž. Nr.9. Perkasos Nr.2 išpjovos planas. (M1:20)
10. Brėž. Nr.10. Perkasos Nr.2 išpjovos ŠV sienelės pjūvis E-E1. (M1:20)
11. Brėž. Nr.11. Perkasos Nr.2 išpjovos ŠR sienelės pjūvis C-C1, C2-C3. (M1:20)
12. Brėž. Nr.12. Perkasos Nr.2 išpjovos PR sienelės pjūvis D-D1, D2-D3. (M1:20)
13. Brėž. Nr.13. Perkasos Nr.2 išpjovos P sienelės pjūvis I-I1. (M1:20)
14. Brėž. Nr.14. Perkasos Nr.3 planas.
15. Brėž. Nr.15. Perkasos Nr.3 sienelių pjūviai A-A1, B-B1. (M1:20)
16. Brėž. Nr.16. Perkasos Nr.3 ŠR sienelės pjūvis A-A1. (M1:20)
17. Brėž. Nr.17. Perkasos Nr.3 sienelių pjūviai C-C1, D-D1, E-E1. (M1:20)
18. Brėž. Nr.18. Perkasos Nr.3 sienelių pjūviai F-F1, G-G1, H-H1.
19. Brėž. Nr.19. Perkasos Nr.4 planas.

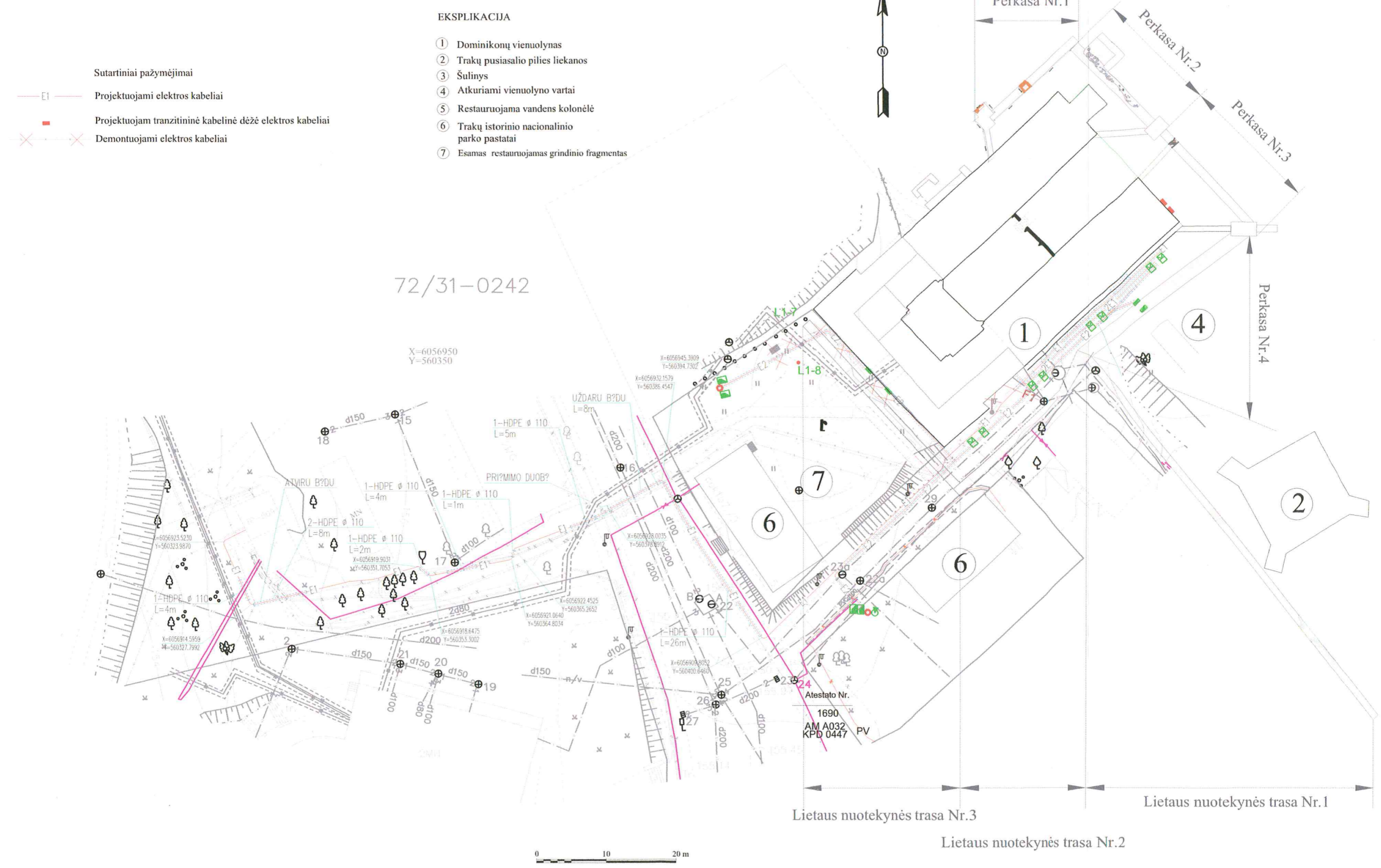
20. Brėž. Nr.20. Perkasos Nr.4 ŠV sienelės pjūvis A-A1. (M1:20)
21. Brėž. Nr.21. Perkasos Nr.4 sienelių pjūviai B-B1, C-C1 (M1:20)
22. Brėž. Nr.22. Perkasos Nr.4 PR sienelės pjūvis D-D1. (M1:20)
23. Brėž. Nr.22A. Perkasos Nr.4 išpjovos A sienelių pjūviai E-E1, F-F1, G-G1. (M1:20)
24. Brėž. Nr.22B. Perkasos Nr.4 išpjovos B PR sienelės pjūvis H-H1 (M1:20)
25. Brėž. Nr.23. Lietaus nuotekynės trasos Nr.1 planas.
26. Brėž. Nr.24. Lietaus nuotekynės trasos Nr.1 fragmentas.
27. Brėž. Nr.25. Lietaus nuotekynės trasos Nr.1 PV sienelės pjūvis A-A1. (M1:20)
28. Brėž. Nr.26. Lietaus nuotekynės trasos Nr.1 ŠR sienelės pjūvis B-B1. (M1:20)
29. Brėž. Nr.27. Lietaus nuotekynės trasos Nr.1 išpjovos A sienelių pjūviai C-C1, D-D1. (M1:20)
30. Brėž. Nr.28. Lietaus nuotekynės trasos Nr.1 išpjovos A ŠV sienelės pjūvis E-E1. (M1:20)
31. Brėž. Nr.29. Lietaus nuotekynės trasos Nr.1 ŠR sienelės pjūvis F-F1. (M1:20)
32. Brėž. Nr.30. Lietaus nuotekynės trasos Nr.1 ŠR sienelės pjūvis F-F1. (M1:20)
33. Brėž. Nr.31. Lietaus nuotekynės trasos Nr.1 PV sienelės pjūvis G-G1. (M1:20)
34. Brėž. Nr.32. Lietaus nuotekynės trasos Nr.1 išpjovos B sienelių pjūviai H-H1, I-I1, J-J1. (M1:20)
35. Brėž. Nr.33. Lietaus nuotekynės trasos Nr.2 planas.
36. Brėž. Nr.34. Lietaus nuotekynės trasos Nr.2 PR sienelės pjūvis A-A1. (M1:20)
37. Brėž. Nr.35. Lietaus nuotekynės trasos Nr.3 planas.
38. Brėž. Nr.36. Lietaus nuotekynės trasos Nr.3 sienelių pjūviai A-A1, B-B1. (M1:20)
39. Brėž. Nr.37. Lietaus nuotekynės trasos Nr.3 sienelės pjūvio B2-B3 fragmentas (M1:20)
40. Brėž. Nr.38. Perkasos Nr.5 planas.
41. Brėž. Nr.39. Perkasos Nr.5 kontrolinių juostų pjūviai A-A1, B-B1, C-C1, D-D1. (M1:20)

42. Brėž. Nr.40. Perkasos Nr.5 kontrolinių juostų pjūviai E-E1, F-F1, G-G1, H-H1. (M1:50)
43. Brėž. Nr.41. Perkasos Nr.6 planas.
44. Brėž. Nr.42. Perkasos Nr.6 sienelių pjūviai A-A1, B-B1.
45. Brėž. Nr.43. Perkasos Nr.7 planas.
46. Brėž. Nr.44. Perkasos Nr.7 sienelių pjūviai A-A1, B-B1. (M1:20)
47. Brėž. Nr.45. Perkasos Nr.7 ŠR sienelės pjūvis C-C1. (M1:20)
48. Brėž. Nr.46. Perkasos Nr.7 ŠV sienelės pjūvis D-D1. (M1:20)
49. Brėž. Nr.47. Šurfo Nr.1 vieta.
50. Brėž. Nr.48. Šurfo Nr.1 sienelių pjūviai A-A1, B-B1, C-C1. (M1:20)
51. Brėž. Nr.49. Šurfo Nr.1 PV sienelės pjūvis D-D1.
52. Brėž. Nr.50. Elektros kabelio trasos planas.
53. Brėž. Nr.51. Elektros kabelio trasos atkarpų A-D sienelių pjūviai. (M1:20)
54. Brėž. Nr.52. Elektros kabelio trasos atkarpų E-G sienelių pjūviai. (M1:20)
55. Brėž. Nr.53. Elektros kabelio trasos atkarpų H ir I sienelių pjūviai. (M1:20)
56. Brėž. Nr.54. Elektros kabelio trasos atkarpų I ir K sienelių pjūviai. (M1:20)
57. Brėž. Nr.55. Elektros kabelio trasos K atkarpos ŠR sienelės pjūvis K-K1. (M1:20)
58. Brėž. Nr.56. Elektros kabelio trasos K ŠR sienelės pjūvis K-K1 (M1:20)
59. Brėž. Nr.57. Dominikonų vienuolyno rūšio planas bei tyrimo vieta.
60. Brėž. Nr.58. Dominikonų vienuolyno PV bokšte vykdytu archeologinių tyrimų metu fiksuotų sienelių pjūviai A-A1, B-B1, C-C1, D-D1.
61. Brėž. Nr.59 Trakų Pusiasalio pilyje vykdytų archeologinių tyrimų planas (sudarė V. Juškaitis).

Brėžinys Nr. 1 Archeologiniai tyrimai Trakų Pusiasalio pilyje  
2010 m.



Archeologiniai tyrimai Trakų Dominikonų vienuolyno bei Pusiasalio pilies vidiniuose kiemuose  
2010 m.



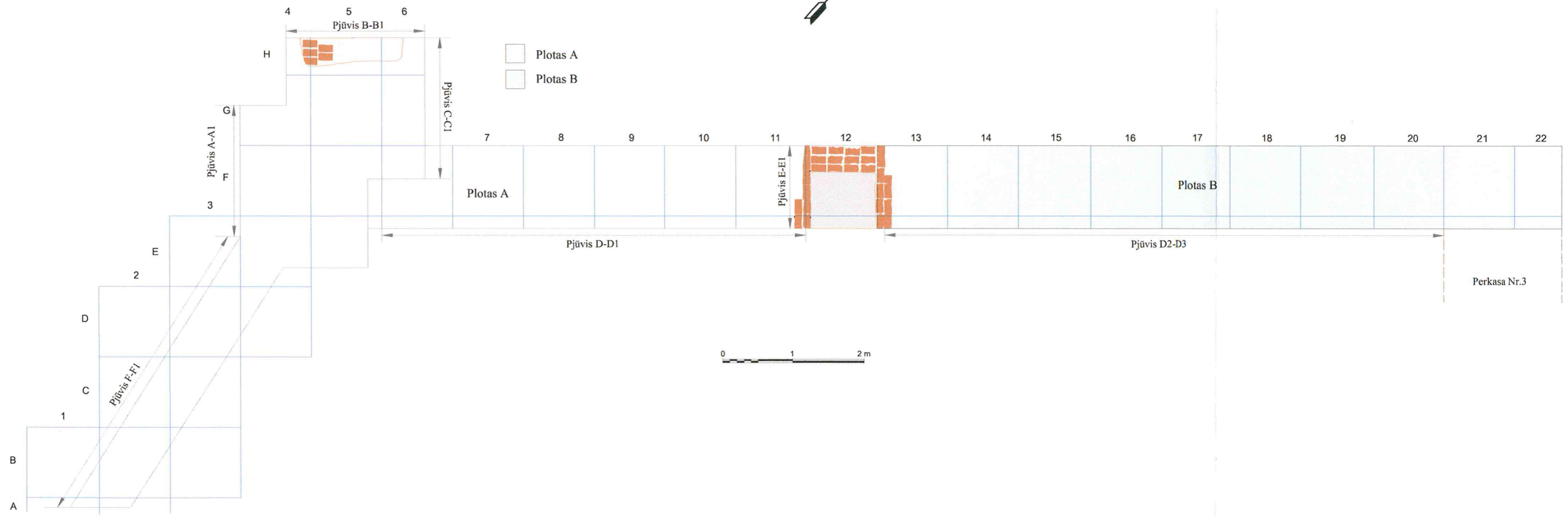
- Sutartiniai pažymėjimai
- E1— Projektuojami elektros kabeliai
  - Projektuojam tranzitinė kabelinė dėžė elektros kabeliai
  - X—X— Demontuojami elektros kabeliai

- EKSPLIKACIJA
- ① Dominikonų vienuolynas
  - ② Trakų pusiasalio pilies liekanos
  - ③ Šulinys
  - ④ Atkuriami vienuolyno vartai
  - ⑤ Restauruojama vandens kolonėlė
  - ⑥ Trakų istorinio nacionalinio parko pastatai
  - ⑦ Esamas restauruojamas grindinio fragmentas

TRAKŲ PUSIASALIO PILIS, DOMINIKONŲ VIENUOLYNAS, TRAKAI (2010 M.)				
DARBO PAVADINIMAS		ARCHEOLOGINIAI TYRIMAI		
DARBO VADOVAS	UGNIUS BUDVYDAS	BRĖŽ. NR.	MASTELIS	DATA
BRĖŽINĮ BRAIŽĖ	UGNIUS BUDVYDAS	2		2010 11 31

Archeologiniai tyrimai Trakuose, Pusiasalio pilyje, Dominikonų vienuoluno aplinkoje 2010 m.

Perkasa Nr.1 planas

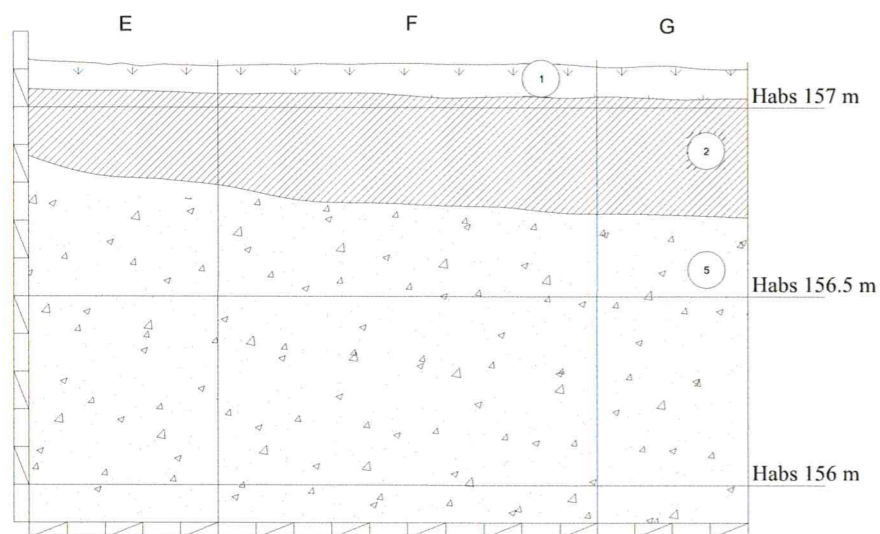


TRAKŲ PUSIASALIO PILIS, DOMINIKONŲ VIENUOLYNAS, TRAKAI (2010 M.)				
DARBO PAVADINIMAS	ARCHEOLOGINIAI TYRIMAI			
DARBO VADOVAS	UGNIUS BUDVYDAS	BRĖŽ. NR.	MASTELIS	DATA
BRĖŽINĮ BRAIŽĖ	UGNIUS BUDVYDAS	3		2010 10 31

Archeologiniai tyrimai Trakų Dominikonų vienuolyno bei Pusiasalio pilies vidiniuose kiemuose 2010 m.

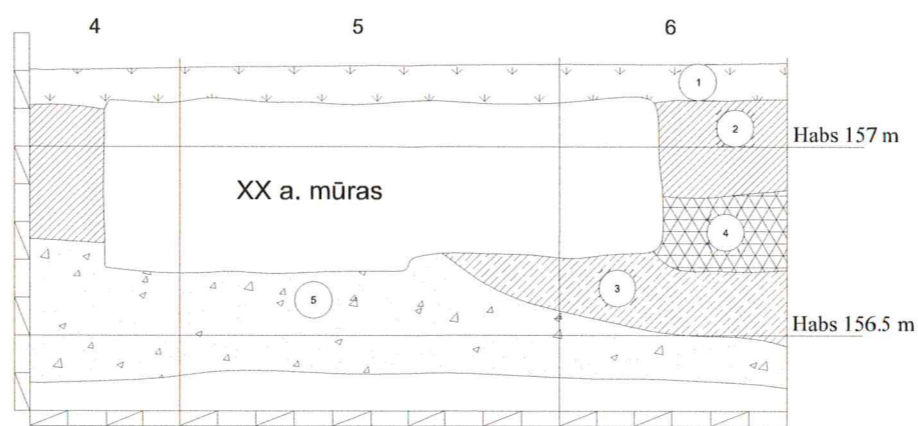
Perkasos Nr.1 ploto A PV sienelės pjūvis

Pjūvis A-A1



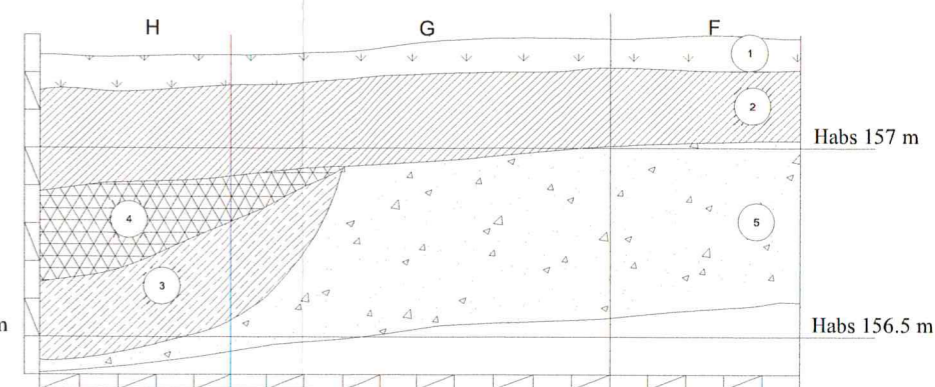
Perkasos Nr.1 ploto A ŠV sienelės pjūvis

Pjūvis B-B1



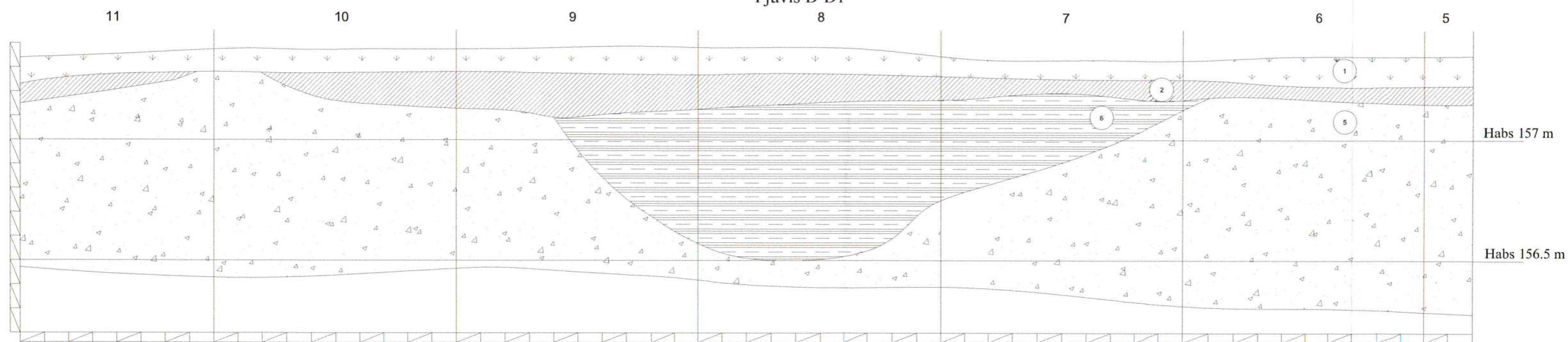
Perkasos Nr.1 ploto A ŠR sienelės pjūvis

Pjūvis C-C1

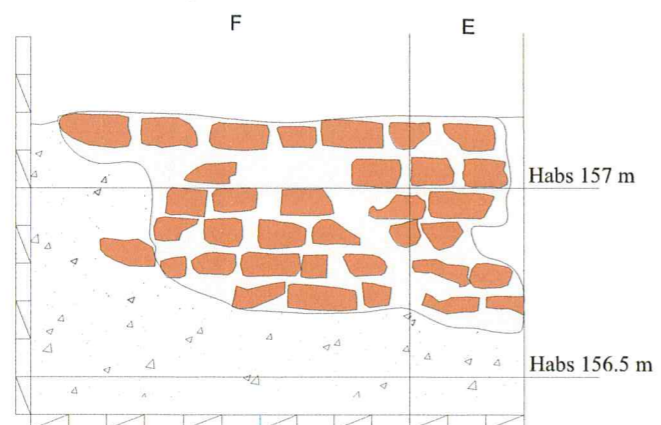









Perkasos Nr.1 ploto A PR sienelės pjūvis

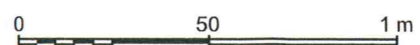
Pjūvis D-D1



Perkasa Nr.1. Pjūvis E-E1



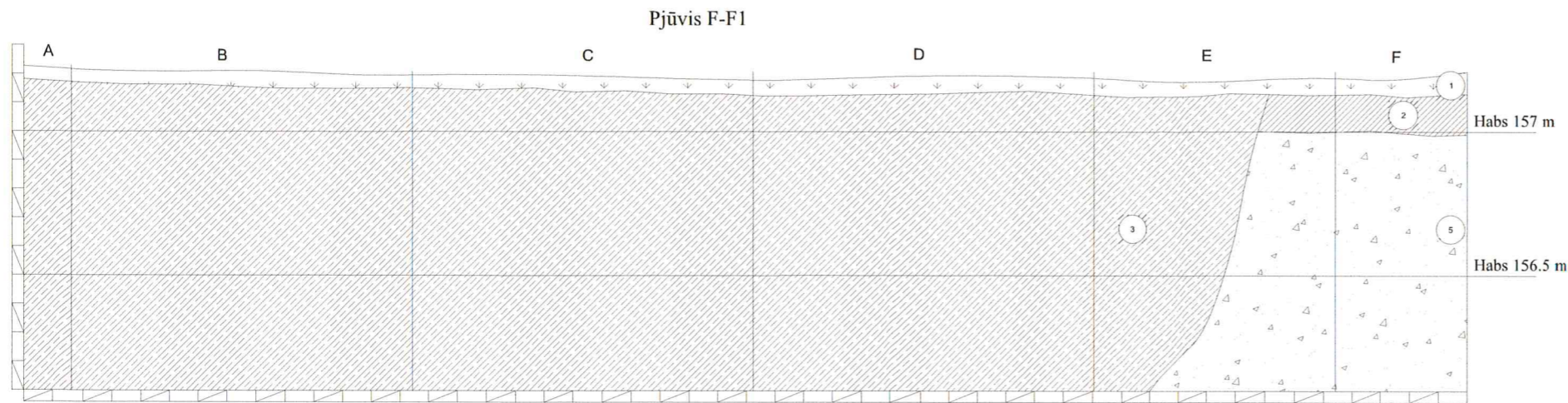
-  Velėna
-  Žvyras
-  Juodos maišytos žemės sluoksnis
-  Rudos spalvos molingas žvyras
-  Lauko akmenys
-  Plyta ar jos fragmentas
-  Kalkinis skiedinys



TRAKŲ PUSIASALIO PILIS, DOMINIKONŲ VIENUOLYNAS, TRAKAI (2010 M.)				
DARBO PAVADINIMAS		ARCHEOLOGINIAI TYRIMAI		
DARBO VADOVAS	UGNIUS BUDVYDAS	BRĖŽ. NR.	MASTELIS	DATA
BRĖŽINĖ BRAIŽĖ	UGNIUS BUDVYDAS	4	1:20	2009 05 31

Archeologiniai tyrimai Trakų Dominikonų vienuolyno bei Pusiasalio pilies vidiniuose kiemuose  
2010 m.

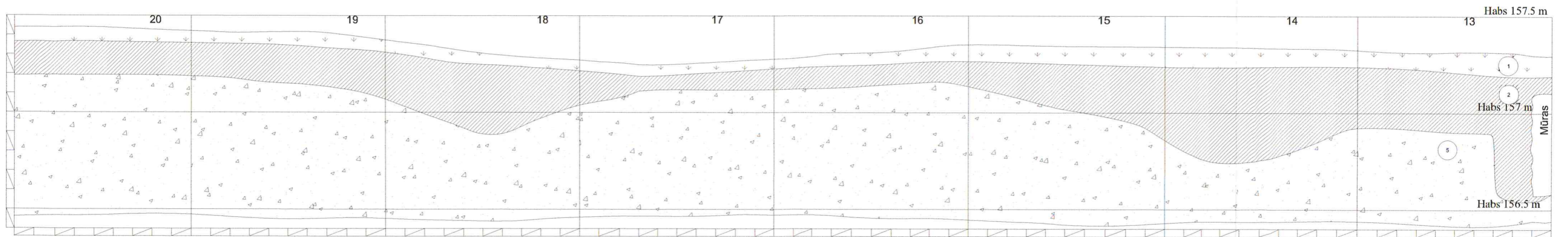
Perkasos Nr.1 ploto A išpjovos PV sienelės pjūvis



- Velėna
- Žvyras
- Juodos maišytos žemės sluoksnis
- Pilkos maišytos žemės sluoksnis (XX a. perkasimas)
- Lauko akmenys
- Plyta ar jos fragmentas
- Kalkinis skiedinys

Perkasos Nr.1 PR sienelės pjūvis

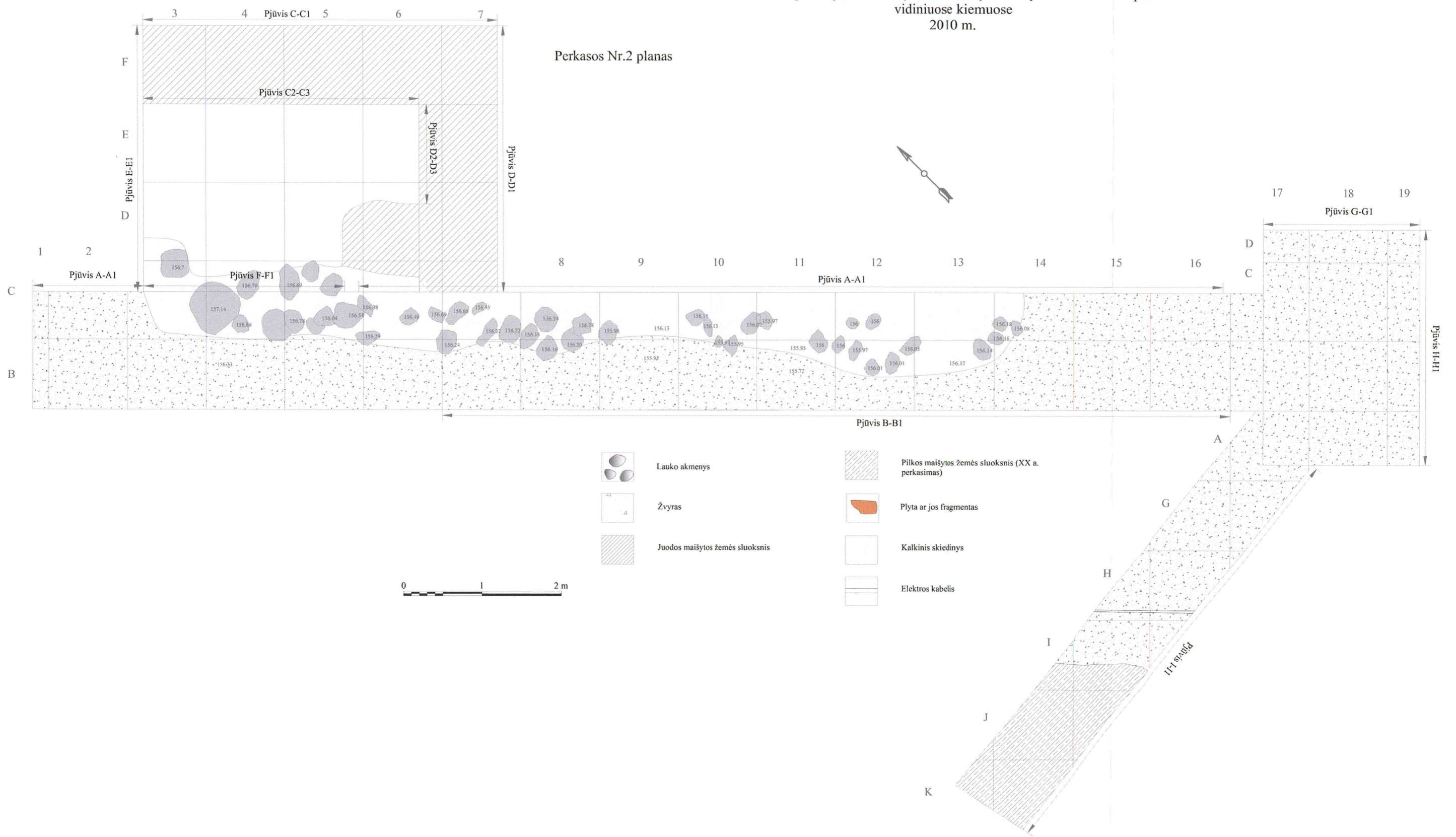
Pjūvis D2-D3



TRAKŲ PUSIASALIO PILIS BEI DOMINIKONŲ VIENUOLYNAS, TRAKAI (2010 M.)				
DARBO PAVADINIMAS		ARCHEOLOGINIAI TYRIMAI		
DARBO VADOVAS	UGNIUS BUDVYDAS	BRĖŽ. NR.	MASTELIS	DATA
BRĖŽINĮ BRAIŽĖ	UGNIUS BUDVYDAS	5		2009 05 31



Perkasos Nr.2 planas

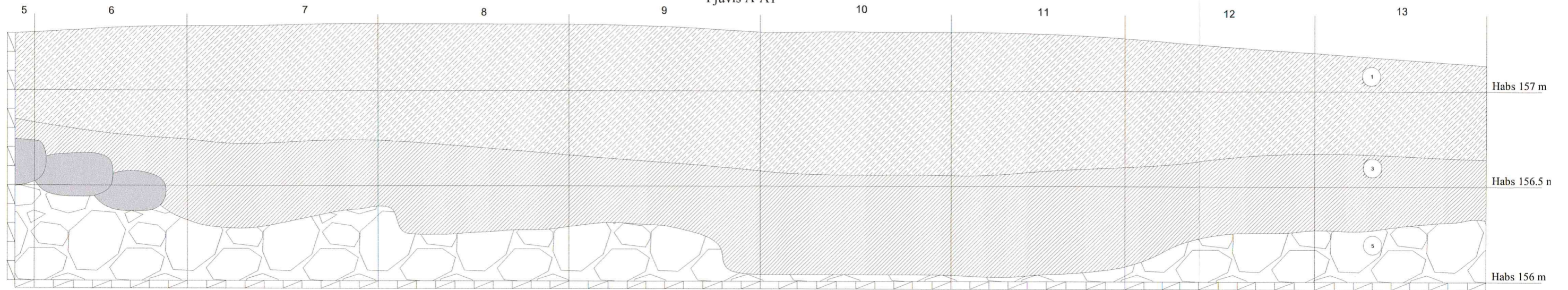


TRAKŲ PUSIASALIO PILIS, DOMINIKONŲ VIENUOLYNAS, TRAKAI (2010 M.)				
DARBO PAVADINIMAS	ARCHEOLOGINIAI TYRIMAI			
DARBO VADOVAS	UGNIUS BUDVYDAS	BRĖŽ. NR.	MASTELIS	DATA
BRĖŽINĖ BRAIŽĖ	UGNIUS BUDVYDAS	6		2010 11 31

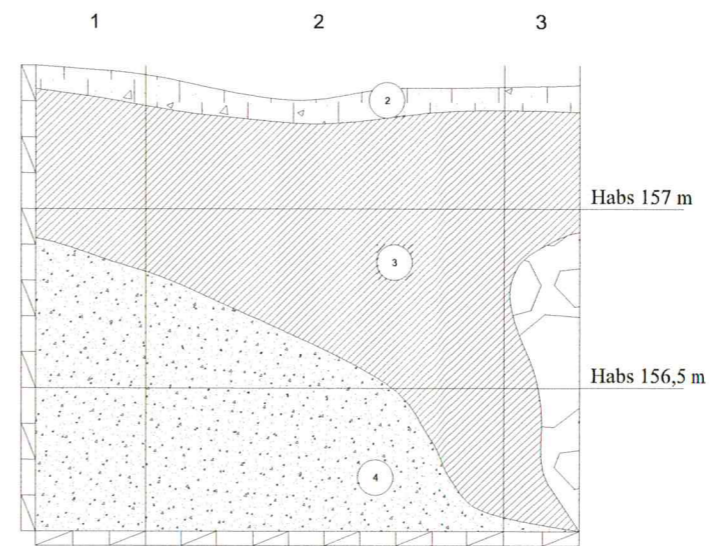
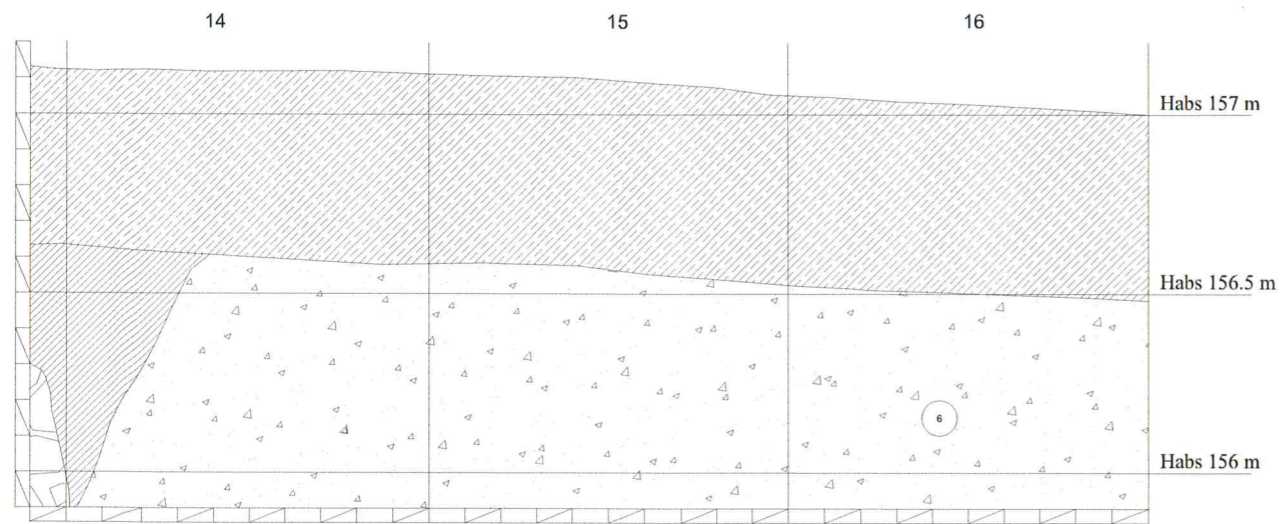
Archeologiniai tyrimai Trakuose, Pusiasalio pilyje, 2010 m.








Perkasos Nr.2 ŠR sienelės pjūvis

Pjūvis A-A1



Perkasos Nr.2 ŠR sienelės pjūvio A-A1 fragmentas



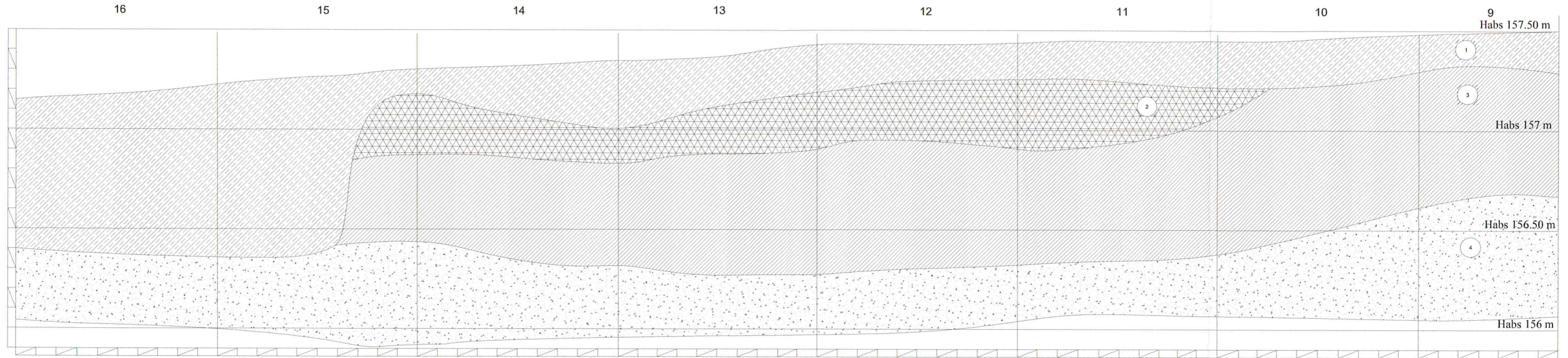
-  Maišyto žvyro sluoksnis
-  Stambus žvyras
-  Juodos maišytos žemės sluoksnis
-  Skalda (kelio pagrindas)
-  Lauko akmenys
-  Plyta ar jos fragmentas
-  Kalkinis skiedinys



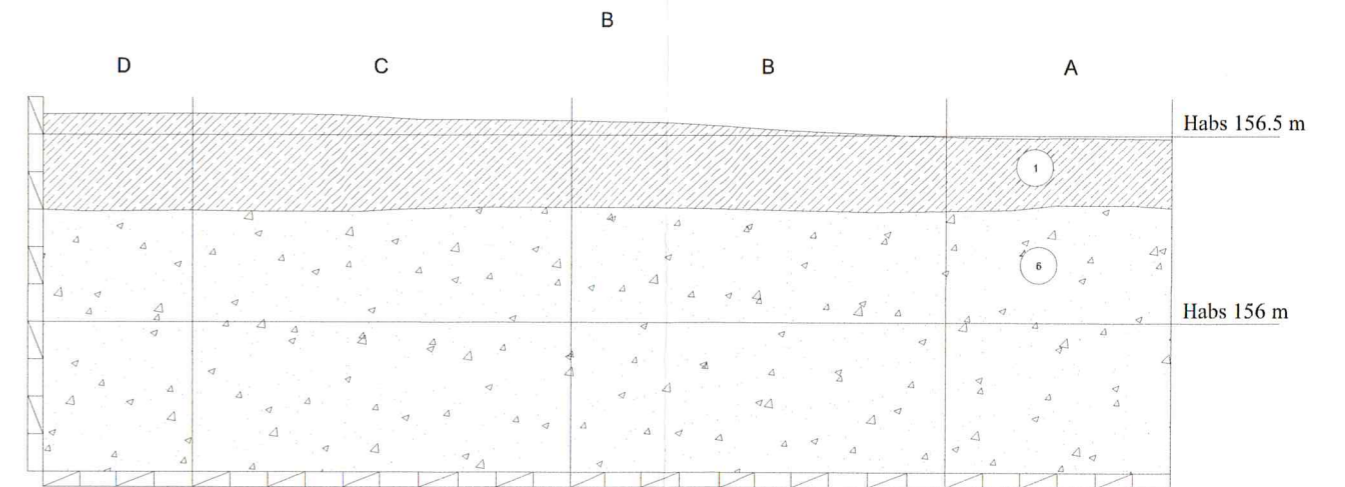
PUSIASALIO PILIS, DOMINIKONŲ VIENUOLYNAS TRAKAI (2010 M.)				
DARBO PAVADINIMAS	ARCHEOLOGINIAI TYRIMAI			
DARBO VADOVAS	UGNIUS BUDVYDAS	BREŽ. NR.	MASTELIS	DATA
BREŽINIŲ BRAIŽĖ	UGNIUS BUDVYDAS	7		2010 10 31

Archeologiniai tyrimai Trakuose, Pusiasalio pilyje, 2010 m.

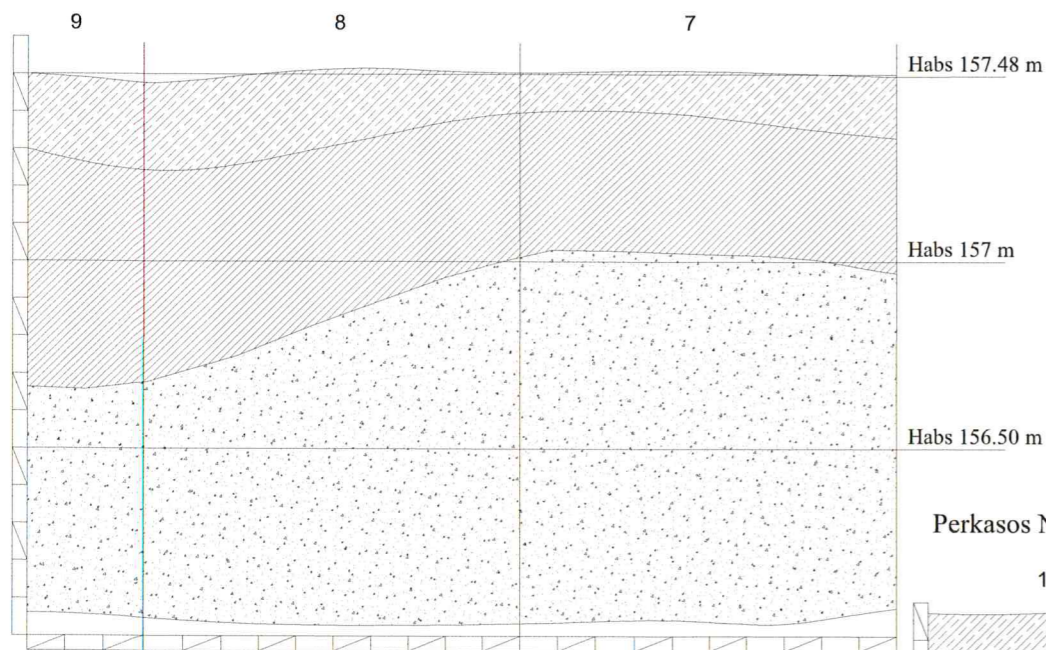
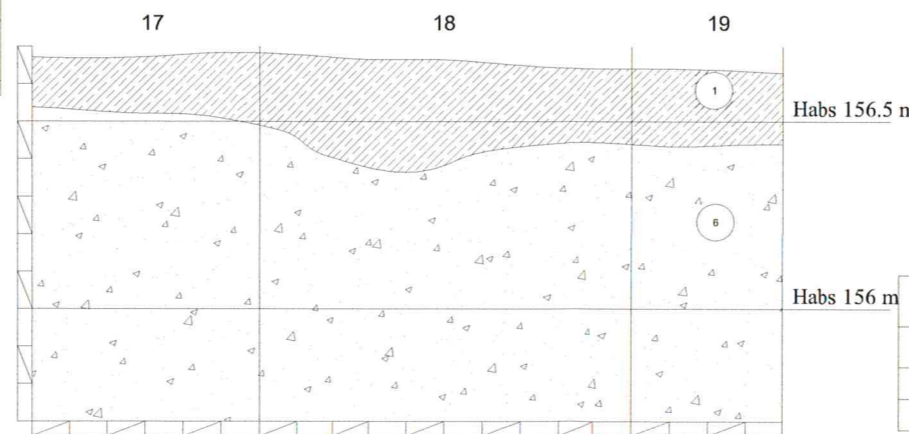
Trasos Nr.2 PV sienelės pjūvis B-B1










Perkasos Nr.2 PR sienelės pjūvis G-G1.



Perkasos Nr.2 ŠR sienelės pjūvis F-F1.

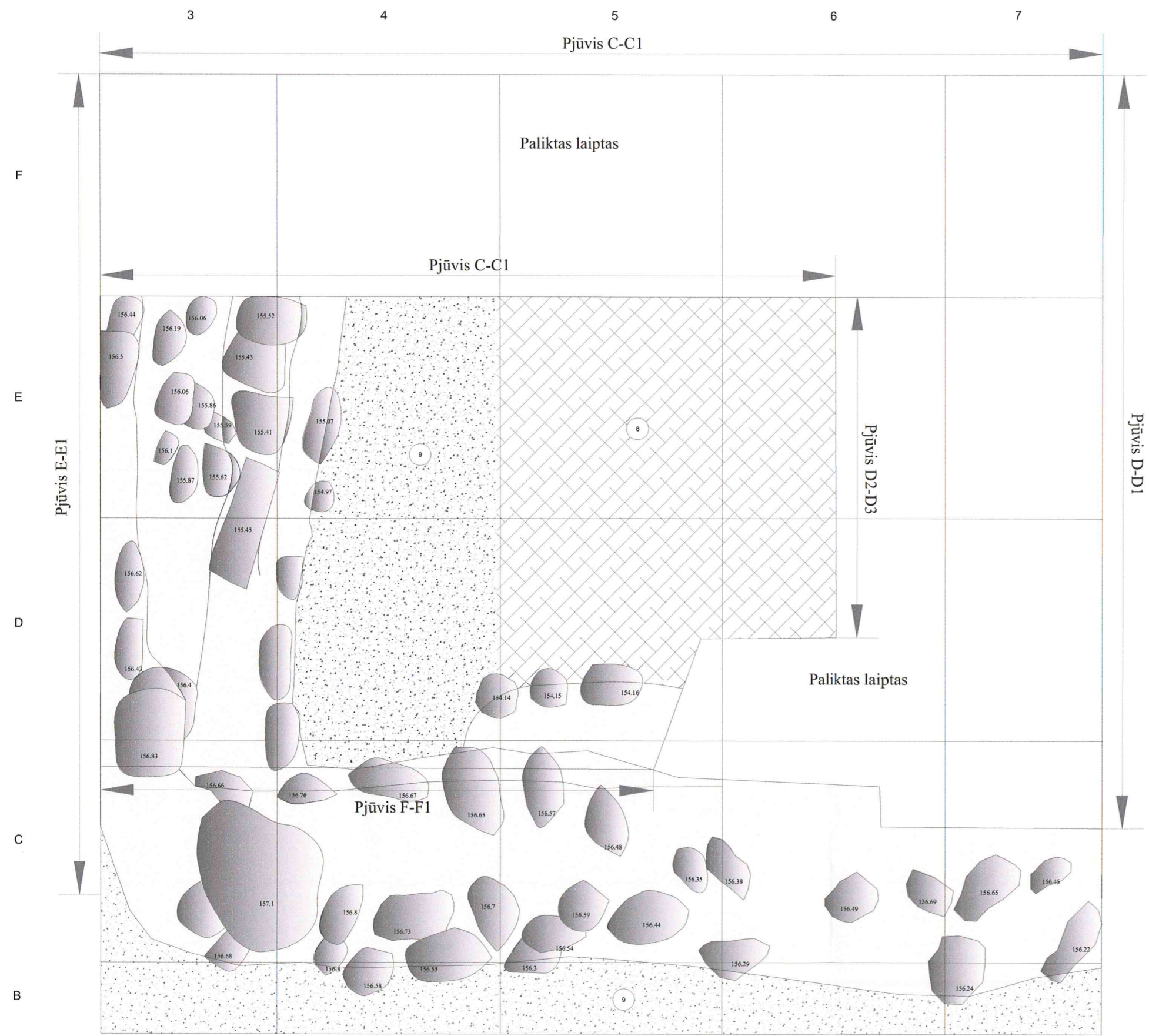


-  Maišyto žvyro sluoksnis
-  Juodos maišytos žemės sluoksnis
-  Smulkių griuvenų sluoksnis
-  Lauko akmenys
-  Plyta ar jos fragmentas
-  Smulkus žvyras
-  Stambus žvyras

PUSIASALIO PILIS, DOMINIKONŲ VIENUOLYNAS, TRAKAI (2010 M.)				
DARBO PAVADINIMAS		ARCHEOLOGINIAI TYRIMAI		
DARBO VADOVAS		UGNIUS BUDVYDAS	BRĖŽ. NR.	MASTELIS
BRĖŽINIŲ BRAIŽĖ		UGNIUS BUDVYDAS	8	2010 10 31

Perkasos Nr.2 išpjova

Archeologiniai tyrimai Trakuose, Pusiasalio pilyje, 2010 m.



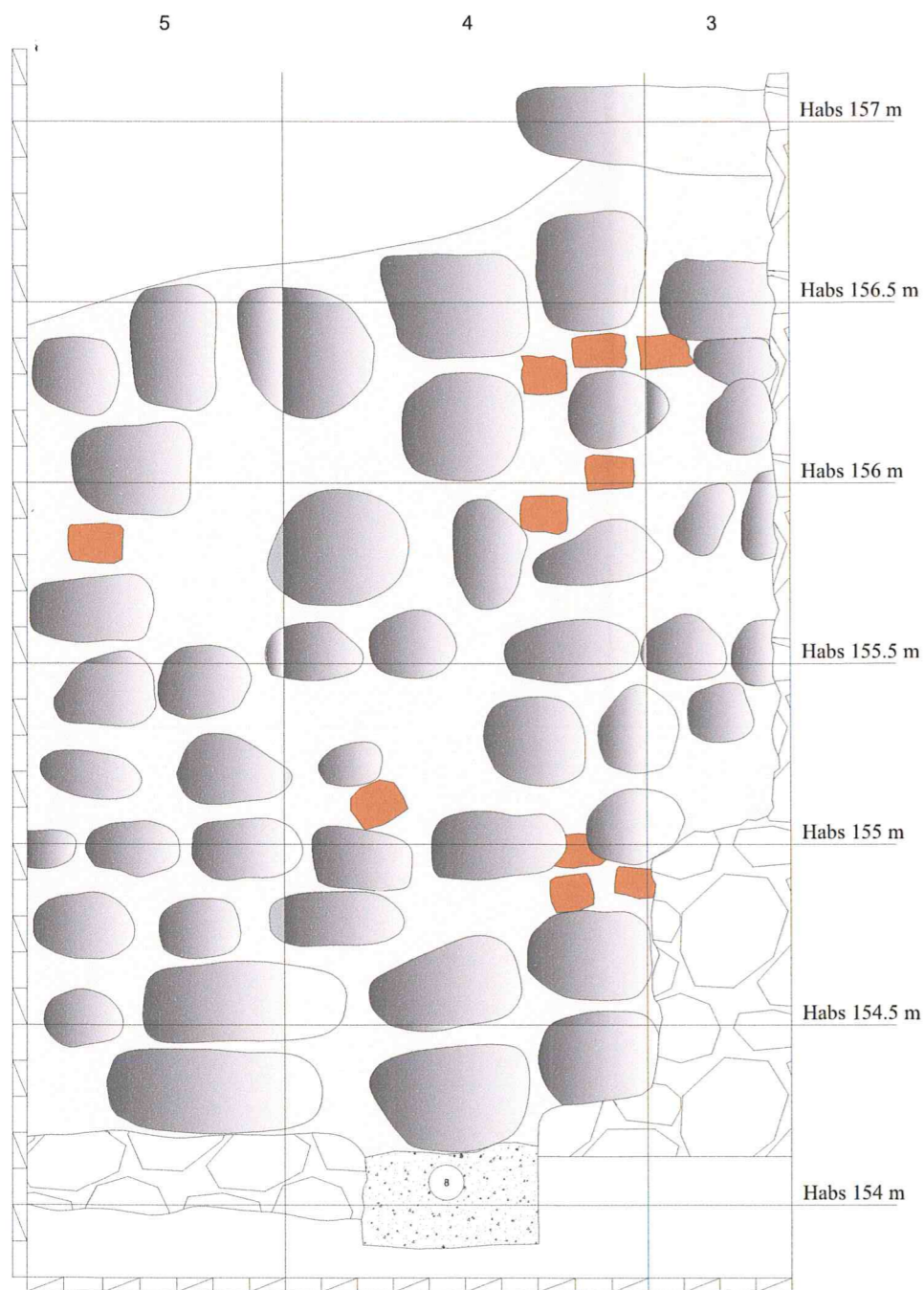
- Maišyto žvyro sluoksnis
- Šviesus smulkus žvyras
- Pliūta asla (molis)
- Lauko akmenys
- Plyta ar jos fragmentas
- Kalkinis skiedinys



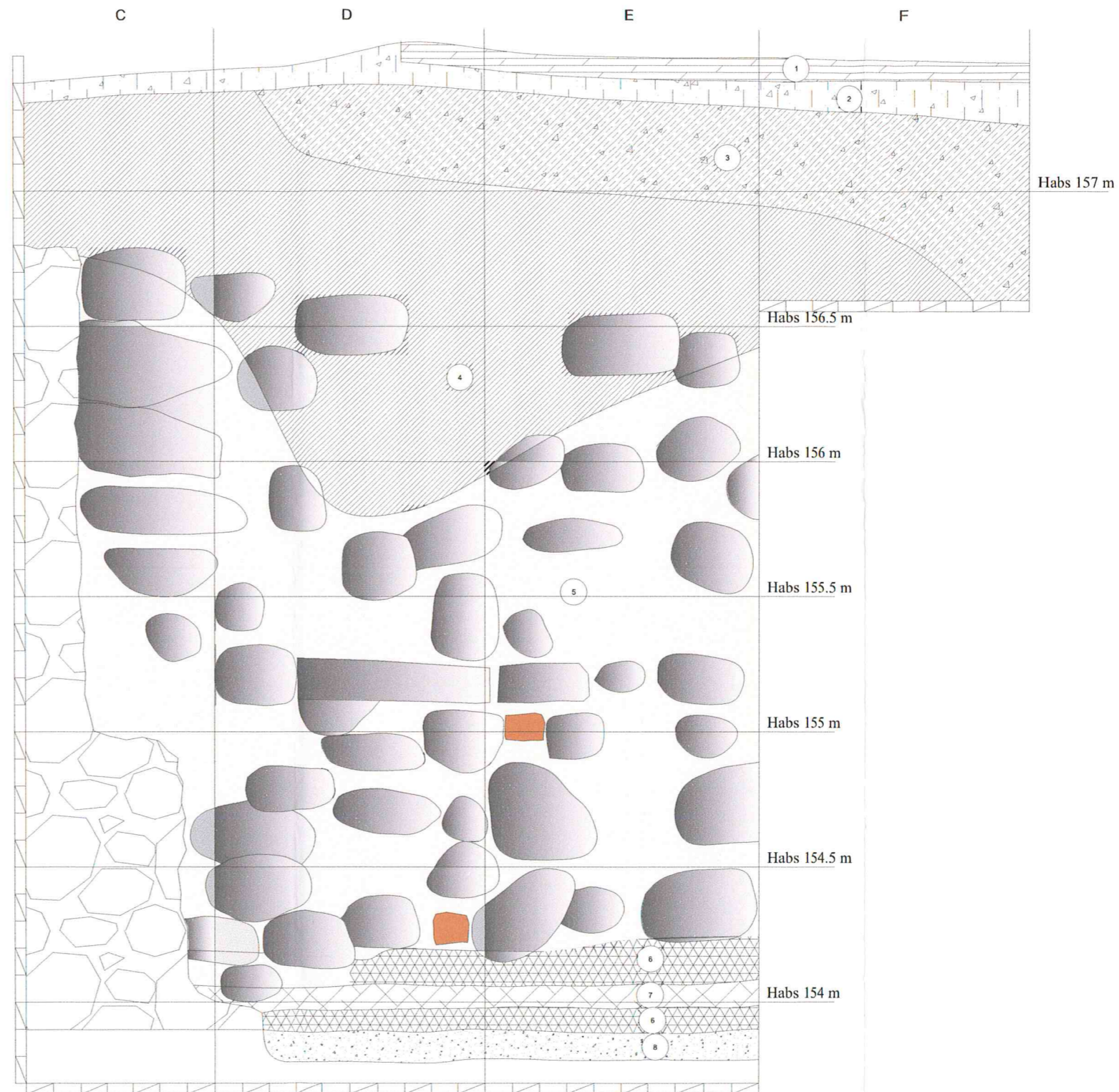
PUSIASALIO PILIS, DOMINIKONŲ VIENUOLYNAS, TRAKAI (2010 M.)				
DARBO PAVADINIMAS	ARCHEOLOGINIAI TYRIMAI			
DARBO VADOVAS	UGNIUS BUDVYDAS	BRĖŽ. NR.	MASTELIS	DATA
BRĖŽINIŲ BRAIŽĖ	UGNIUS BUDVYDAS	9	1:20.	2010 10 31

Archeologiniai tyrimai Trakuose, Pusiasalio pilyje,  
2010 m.

Perkasos Nr.2 PV sienelės pjūvis F-F1



Perkasos Nr.2 ŠV sienelės pjūvis E-E1



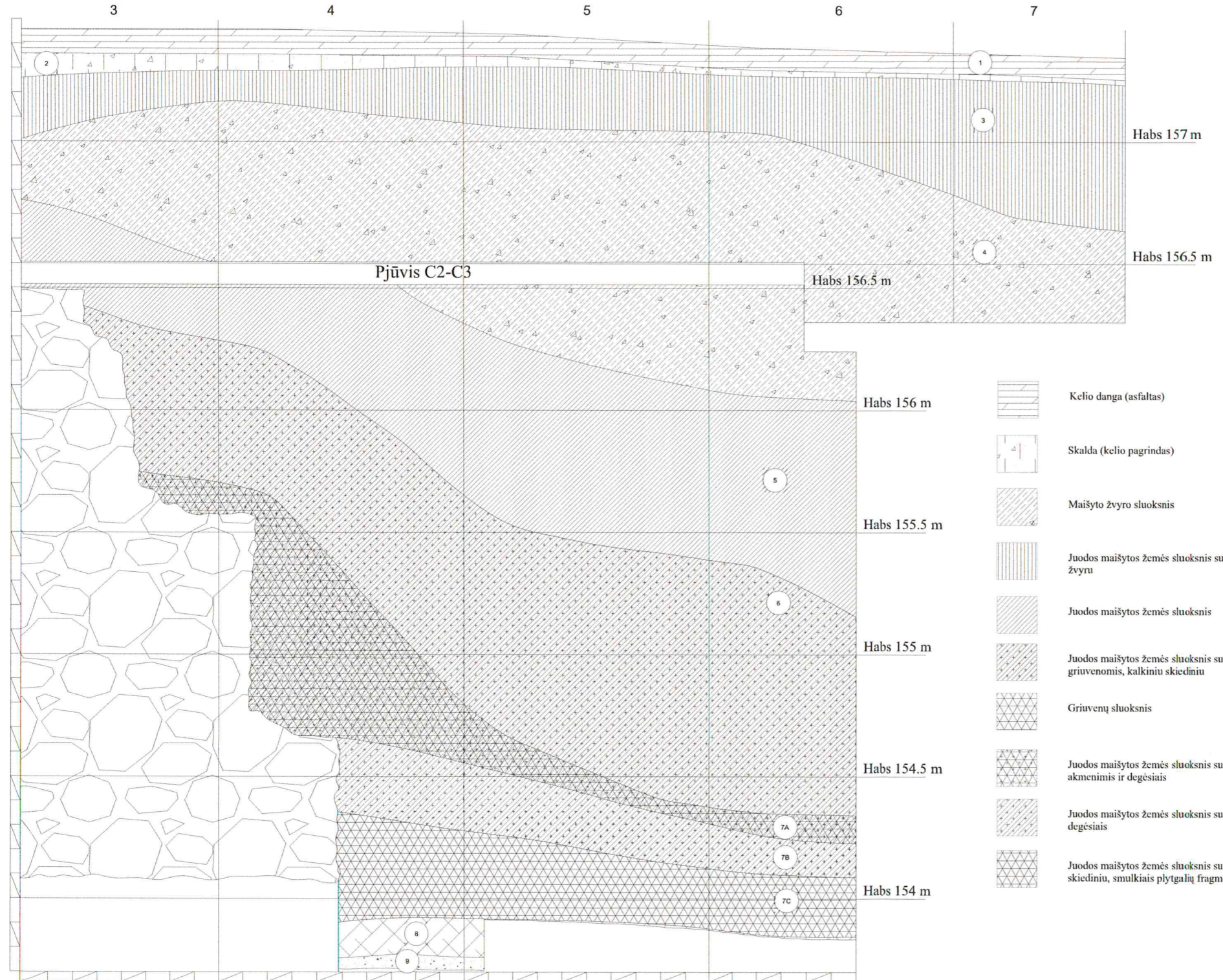
- |  |                                 |  |                         |
|--|---------------------------------|--|-------------------------|
|  | Maišyto žvyro sluoksnis         |  | Lauko akmenys           |
|  | Smulkus žvyras                  |  | Plyta ar jos fragmentas |
|  | Juodos maišytos žemės sluoksnis |  | Kalkinis skiedinys      |
|  | Skalda (kelio pagrindas)        |  | Kelio danga (asfaltas)  |
|  | Griuvėnų sluoksnis              |  | Molis (asla)            |













PUSIASALIO PILIS, DOMINIKONŲ VIENUOLYNAS TRAKAI (2010 M.)				
DARBO PAVADINIMAS	ARCHEOLOGINIAI TYRIMAI			
DARBO VADOVAS	UGNIUS BUDVYDAS	BRĖŽ. NR.	MASTELIS	DATA
BRĖŽINIŲ BRAIŽĖ	UGNIUS BUDVYDAS	10	1:20.	2010 10 31


Archeologiniai tyrimai Trakuose, Pusiasalio pilyje, 2010 m.

Perkasos Nr.2 ŠR sienelės pjūviai C-C1, C2-C3

Pjūvis C-C1



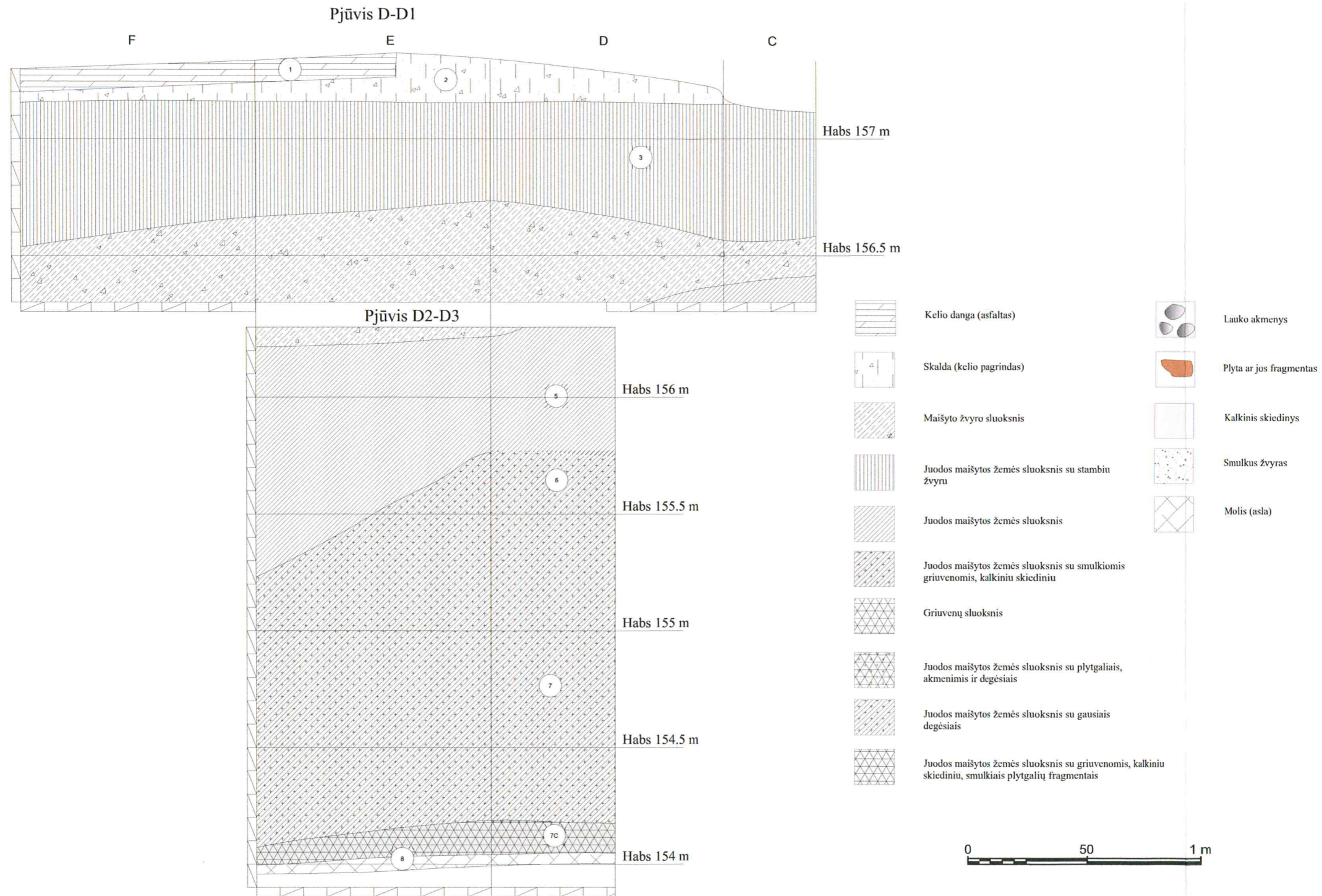
-  Kelio danga (asfaltas)
-  Skalda (kelio pagrindas)
-  Maišyto žvyro sluoksnis
-  Juodos maišytos žemės sluoksnis su stambiu žvyru
-  Juodos maišytos žemės sluoksnis
-  Juodos maišytos žemės sluoksnis su smulkiomis griuvenomis, kalkiniu skiediniu
-  Griuvenų sluoksnis
-  Juodos maišytos žemės sluoksnis su plytgaliais, akmenimis ir degėsiams
-  Juodos maišytos žemės sluoksnis su gausiais degėsiams
-  Juodos maišytos žemės sluoksnis su griuvenomis, kalkiniu skiediniu, smulkiais plytgalų fragmentais
-  Lauko akmenys
-  Plyta ar jos fragmentas
-  Kalkinis skiedinys
-  Smulkus žvyras
-  Molis (asla)



PUSIASALIO PILIS, DOMINIKONŲ VIENUOLYNAS TRAKAI (2010 M.)				
DARBO PAVADINIMAS	ARCHEOLOGINIAI TYRIMAI			
DARBO VADOVAS	UGNIUS BUDVYDAS	BRĖŽ. NR.	MASTELIS	DATA
BRĖŽINIŲ BRAIŽĖ	UGNIUS BUDVYDAS	11	1:20.	2010 10 31

Archeologiniai tyrimai Trakuose, Pusiasalio pilyje,  
2010 m.

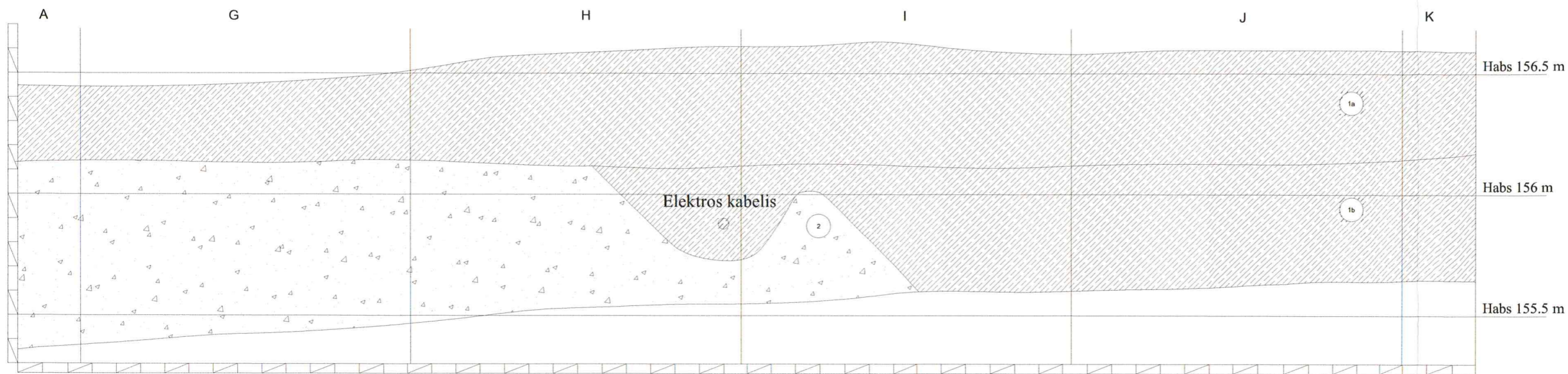
Perkasos Nr.2 PR sienelės pjūviai D-D1. D2-D3





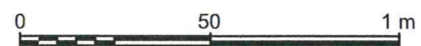
PUSIASALIO PILIS, DOMINIKONŲ VIENUOLYNAS, TRAKAI (2010 M.)				
DARBO PAVADINIMAS	ARCHEOLOGINIAI TYRIMAI			
DARBO VADOVAS	UGNIUS BUDVYDAS	BRĖŽ. NR.	MASTELIS	DATA
BRĖŽINIŲ BRAIŽĖ	UGNIUS BUDVYDAS	12	1:20.	2010 10 31

Archeologiniai tyrimai Trakuose, Pusiasalio pilyje  
2010 m.

Perkasos Nr.2 išpjovos P sienelės pjūvis I-II.




-  Pilko maišyto žvyro sluoksnis (XX a.)
-  Stambus žvyras



PUSIASALIO PILIS, DOMINIKONŲ VIENUOLYNAS, TRAKAI (2010 M.)				
DARBO PAVADINIMAS	ARCHEOLOGINIAI TYRIMAI			
DARBO VADOVAS	UGNIUS BUDVYDAS	BRĖŽ. NR.	MASTELIS	DATA
BRĖŽINĮ BRAIŽĖ	UGNIUS BUDVYDAS	13	1:20.	2010 10 31



Archeologiniai tyrimai Trakuose, Pusiasalio pilyje  
2010 m.

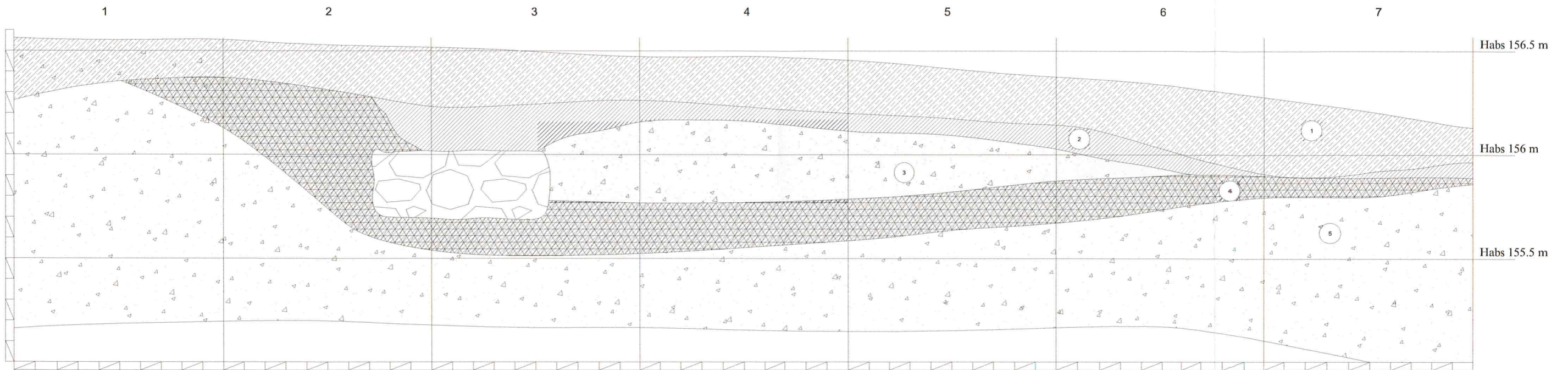


PUSIASALIO PILIS, TRAKAI (2010 M.)				
DARBO PAVADINIMAS	ARCHEOLOGINIAI TYRIMAI			
DARBO VADOVAS	UGNIUS BUDVYDAS	BRĖŽ. NR.	MASTELIS	DATA
BRĖŽINĮ BRAIŽĖ	UGNIUS BUDVYDAS	14		2010 10 31

Archeologiniai tyrimai Pusiasalio pilyje, Trakai,  
2010 m.

Perkasos Nr.3 ŠR sienelės pjūvis

Pjūvis A-A1

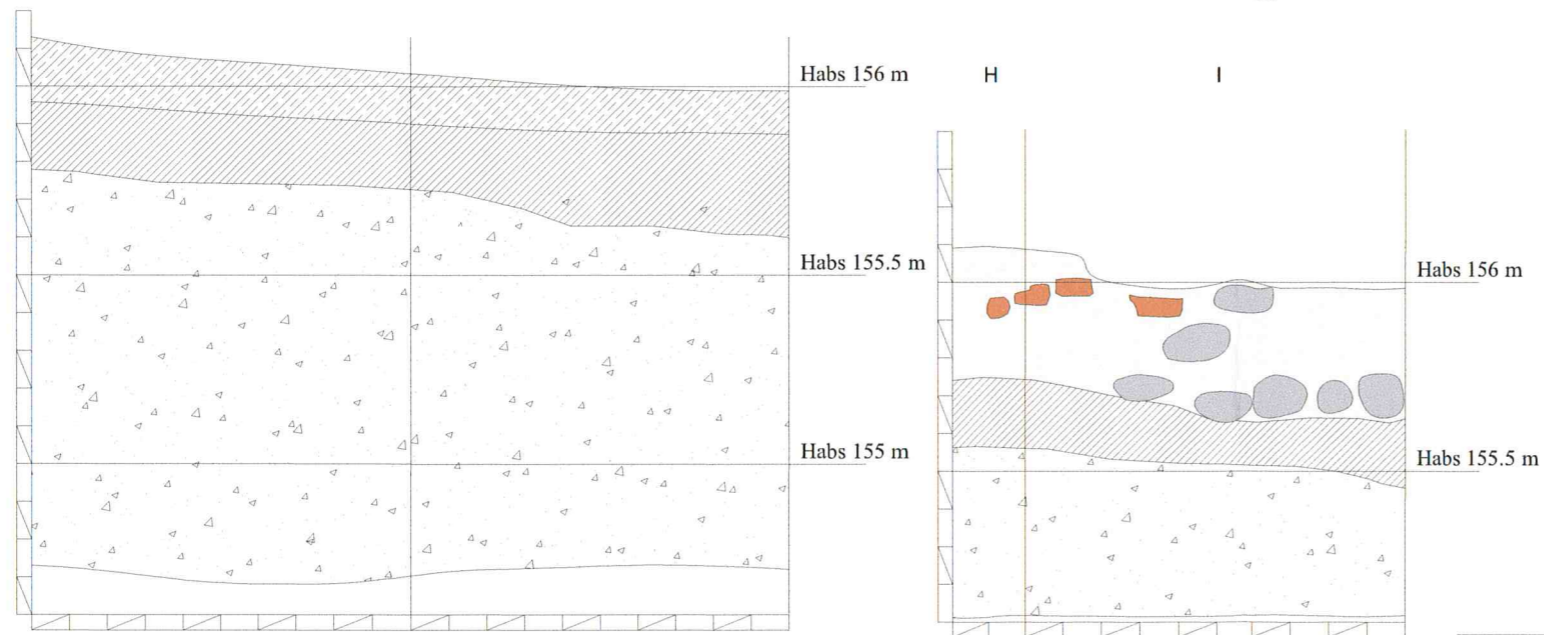


- Pilkas maišytas žvyro sluoksnis su skalda
- Juodos maišytos žemės sluoksnis su raudonų plytų griuvenomis
- Juodos maišytos žemės sluoksnis
- Kalkinis skiedinys
- Lauko akmenys
- Plyta ar jos fragmentas
- Maišytas stambus žvyro sluoksnis su kalkėmis
- Stambus gelsvas žvyras

8

9

Perkasos Nr.3 ŠV sienelės pjūvis B-B1

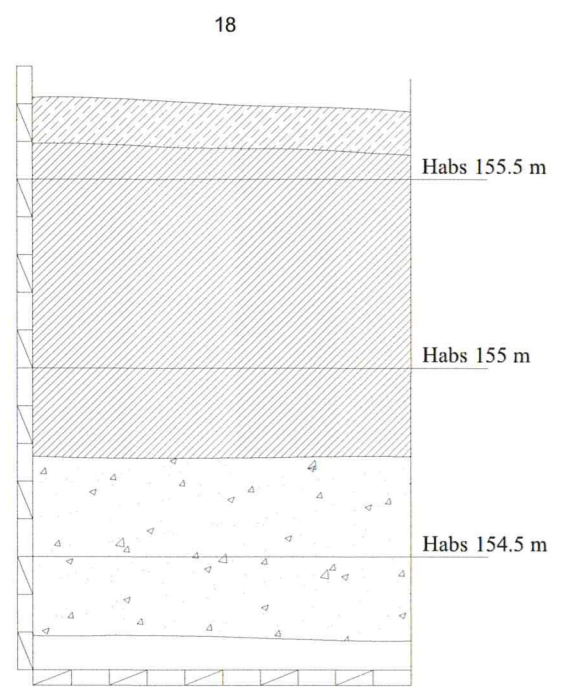
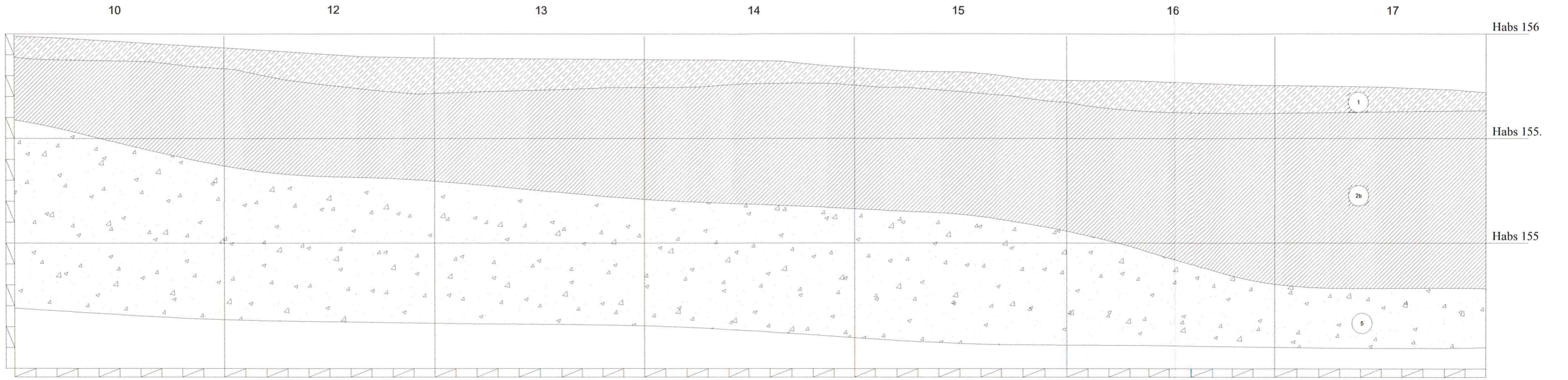










PUSIASALIO PILIS, DOMINIKONŲ VIENUOLYNAS, TRAKAI (2010 M.)				
DARBO PAVADINIMAS	ARCHEOLOGINIAI TYRIMAI			
DARBO VADOVAS	UGNIUS BUDVYDAS	BRĖŽ. NR.	MASTELIS	DATA
BRĖŽINĖ BRAIŽĖ	UGNIUS BUDVYDAS	15	1:20.	2010 10 31

Archeologiniai tyrimai Pusiasalio pilyje, Trakai, 2010 m.

Perkasos Nr.3 ŠR sienelės pjūvio A-A1 fragmentas

Pjūvis A-A1



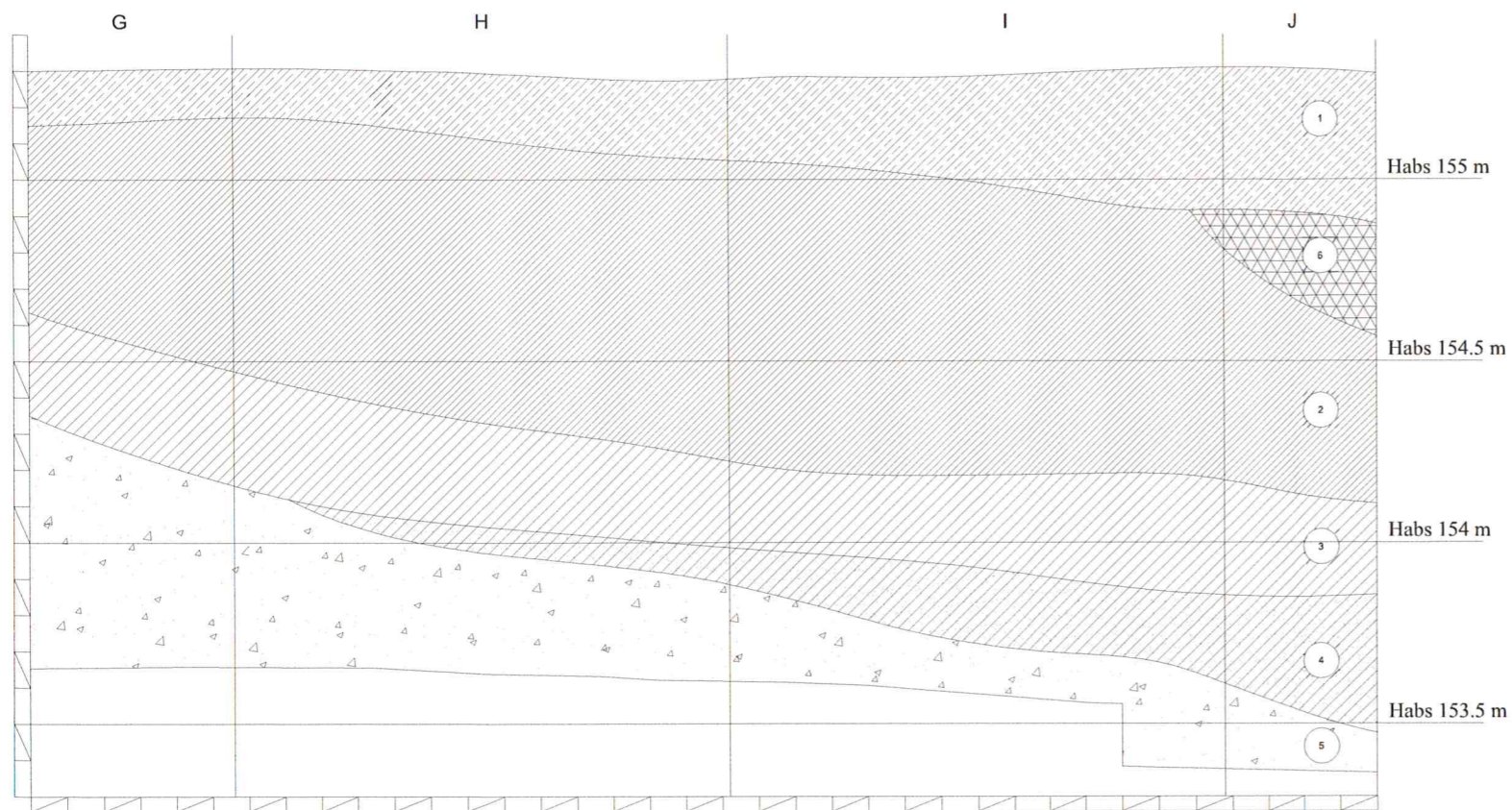
-  Pilkas maišytas žvyro sluoksnis su skalda
-  Lauko akmenys
-  Juodos maišytos žemės sluoksnis su raudonų plytų griuvenomis
-  Plyta ar jos fragmentas
-  Juodos maišytos žemės sluoksnis
-  Maišytas stambaus žvyro sluoksnis su kalkėmis
-  Kalkinis skiedinys
-  Stambus gelsvas žvyras



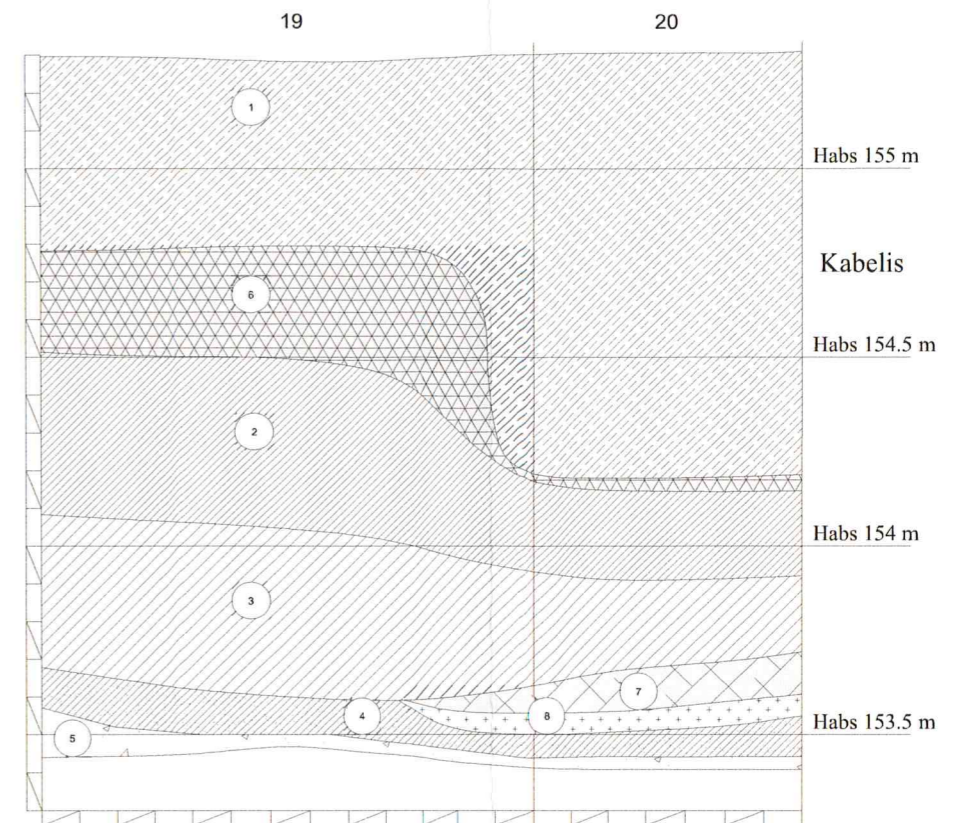
PUSIASALIO PILIS, DOMINIKONŲ VIENUOLYNAS, TRAKAI (2010 M.)				
DARBO PAVADINIMAS	ARCHEOLOGINIAI TYRIMAI			
DARBO VADOVAS	UGNIUS BUDVYDAS	BRĖŽ. NR.	MASTELIS	DATA
BRĖŽINĮ BRAIŽĖ	UGNIUS BUDVYDAS	16	M1:20.	2010 10 31

Archeologiniai tyrimai Pusiasalio pilyje, Trakai, 2010 m.

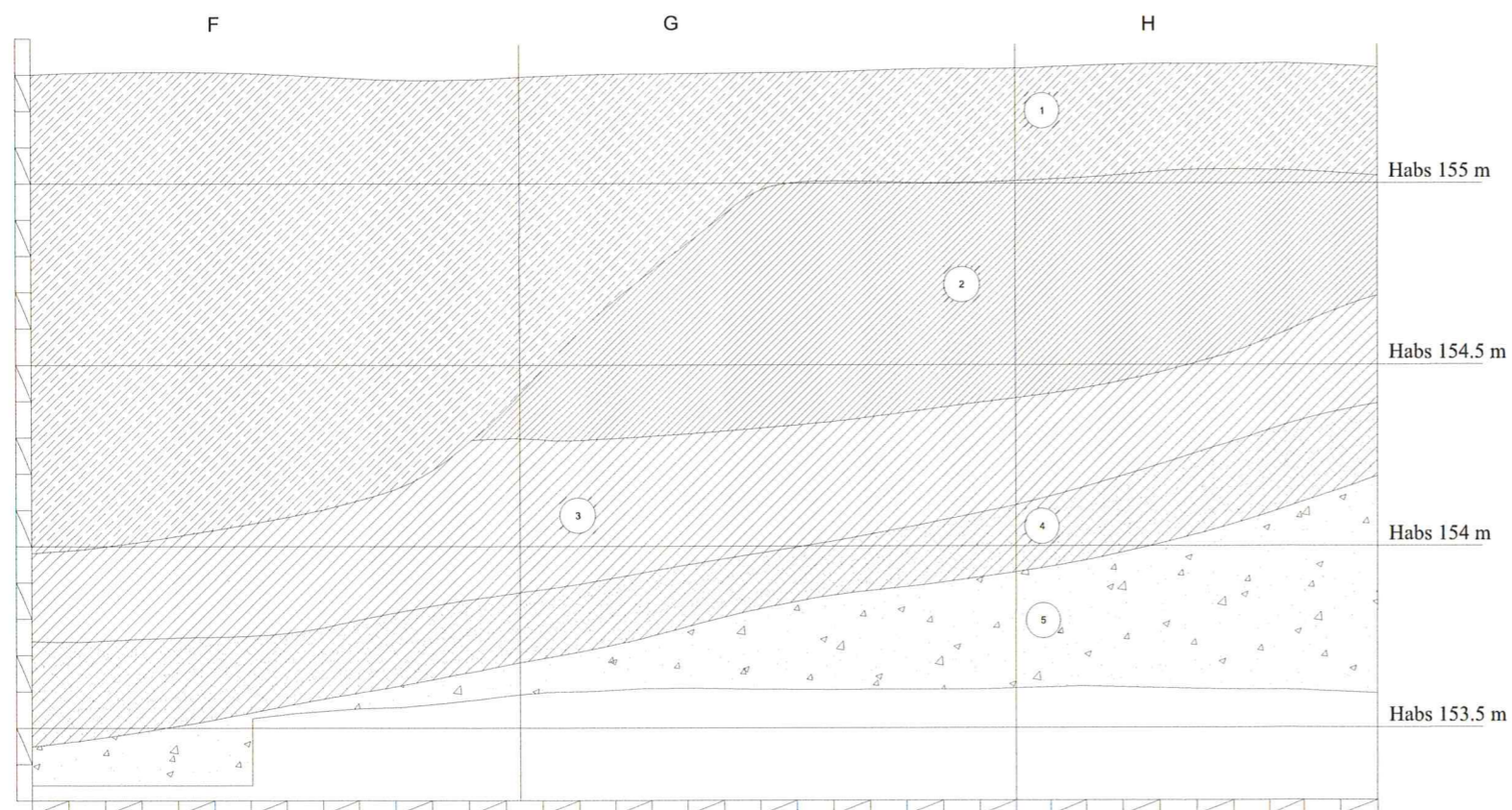
Perkasos Nr.3 Š sienelės pjūvis C-C1.



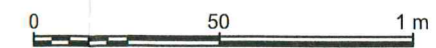
Perkasos Nr.3 R sienelės pjūvis E-E1.



Perkasos Nr.3 P sienelės pjūvis D-D1.



- Pilkas maišytas žvyro sluoksnis su skalda S11
- Juodos maišytos žemės sluoksnis S1.2
- Pilkos maišytos žemės sluoksnis S13
- Pilkas maišytas smėlio sluoksnis S14
- Stambus žvyras
- Juodos maišytos žemės sluoksnis su raudonų plytų griuvenomis
- Smulkių griuvenų sluoksnis su kalkiniu skiediniu
- Juodos degėsingos žemės sluoksnis

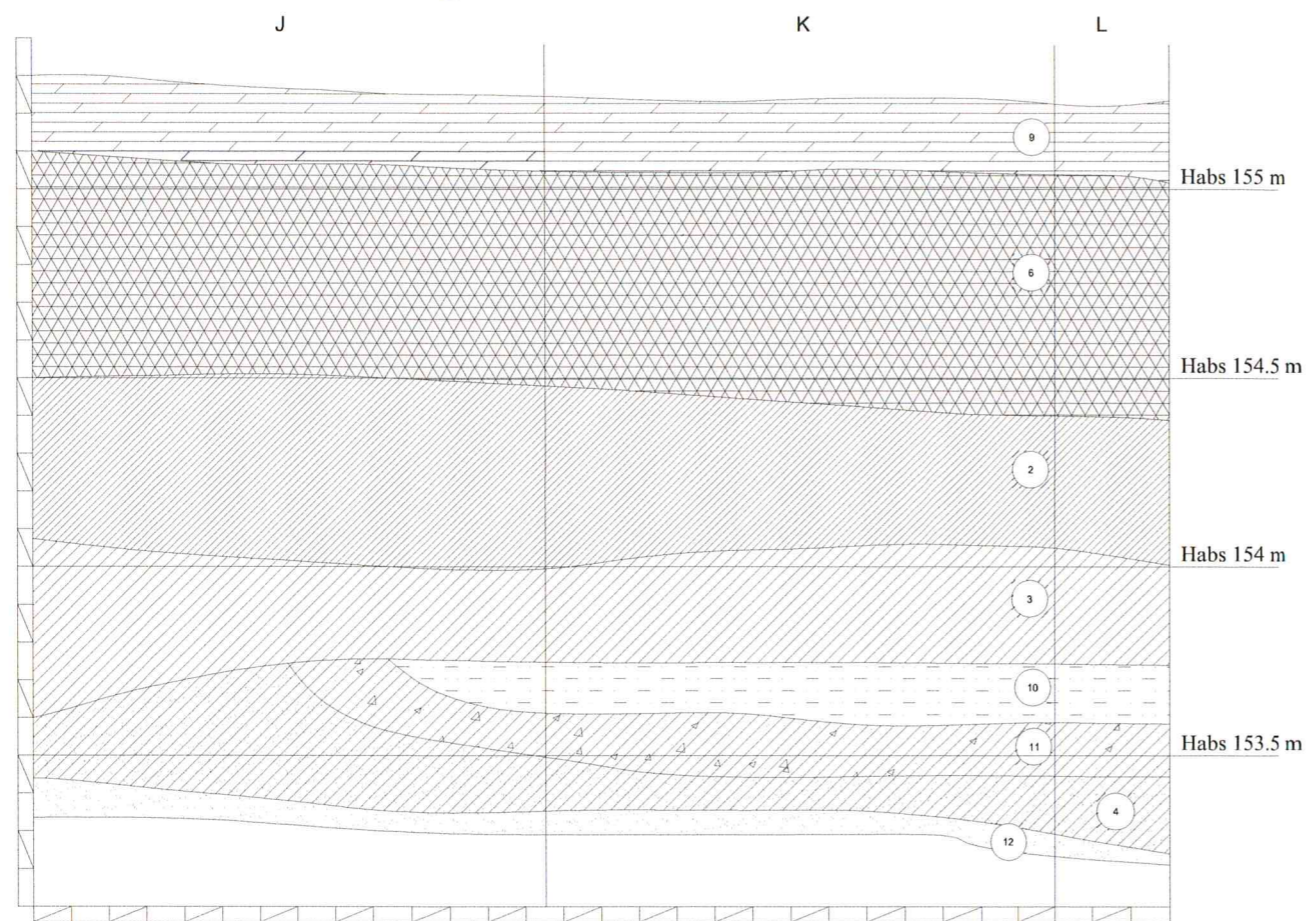


PUSIASALIO PILIS, DOMINIKONŲ VIENUOLYNAS, TRAKAI (2010 M.)

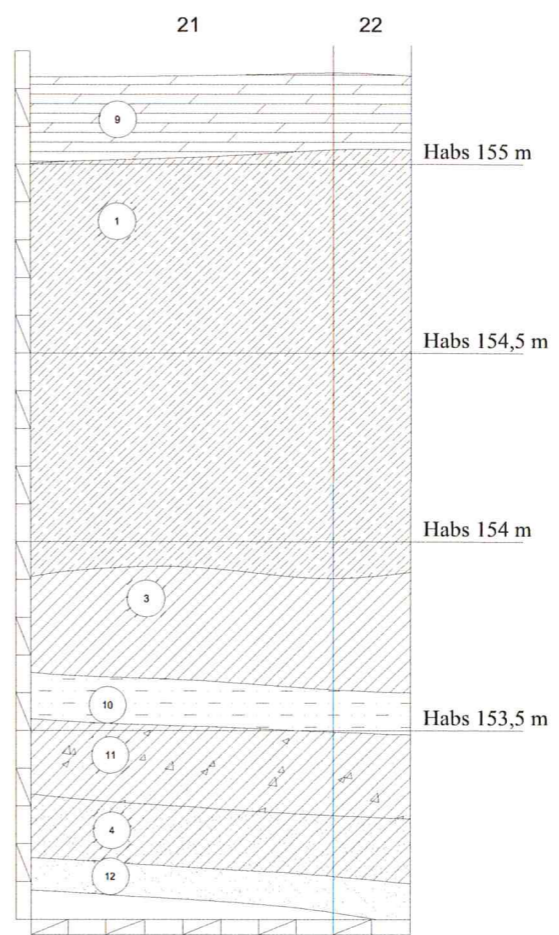
DARBO PAVADINIMAS	ARCHEOLOGINIAI TYRIMAI			
DARBO VADOVAS	UGNIUS BUDVYDAS	BRĖŽ. NR.	MASTELIS	DATA
BRĖŽINĮ BRAIŽĖ	UGNIUS BUDVYDAS	17	M1:20.	2010 10 31

Archeologiniai tyrimai Pusiasalio pilyje, Trakai  
2010 m.

Perkasos Nr.3 Išpjovos Š sienelės pjūvis F-F1



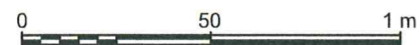
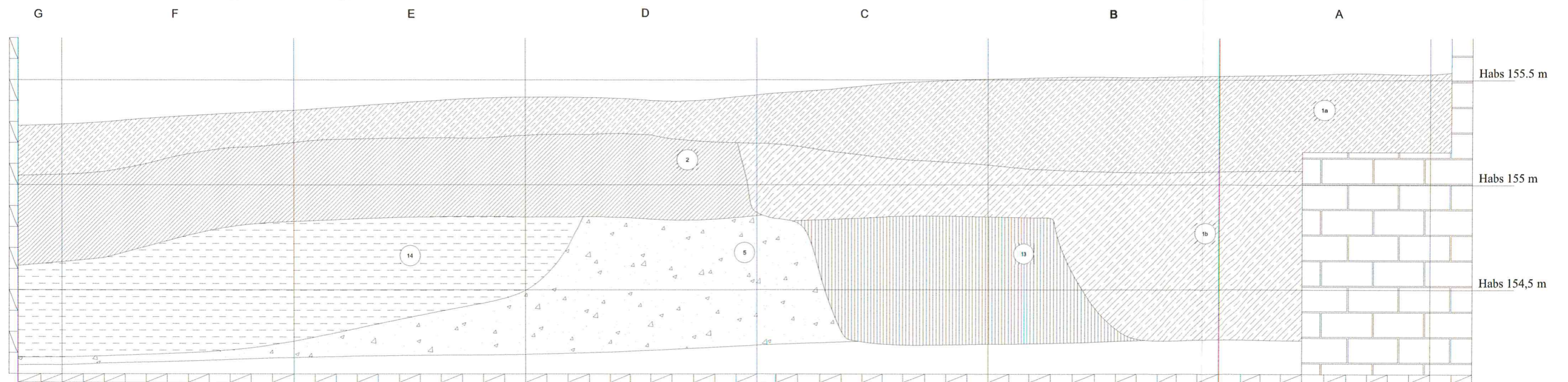
Perkasos Nr.3 Išpjovos R sienelės pjūvis G-G1



- Pilkas maišytas žvyro sluoksnis su skalda
- Juodos maišytos žemės sluoksnis
- Pilkos maišytos žemės sluoksnis
- Pilkas maišytas smėlio sluoksnis
- Stambus žvyras
- Juodos maišytos žemės sluoksnis su raudonų plytų griuvenomis
- Smulkių griuvenų sluoksnis su kalkiniu skiediniu
- Juodos degėsingos žemės sluoksnis
- Pilkos maišytos žemės sluoksnis su skalda
- Kalkinio skiedinio su smulkiomis griuvenomis sluoksnis
- Maišyto pilkos spalvos žvyro sluoksnis
- Gelsvas smėlis
- Dominikonų vienuolyno pamatų duobės kontūras (pilkas maišytas žvyras)
- Rudas žvyringas smėlis

Pjūvis H-H1

Perkasa Nr.3 išpjovos P sienelės pjūvis




PUSIASALIO PILIS, DOMINIKONŲ VIENUOLYNAS, TRAKAI (2010 M.)

DARBO PAVADINIMAS		ARCHEOLOGINIAI TYRIMAI		
DARBO VADOVAS	UGNIUS BUDVYDAS	BRĖŽ. NR.	MASTELIS	DATA
BRĖŽINIŲ BRAIŽĖ	UGNIUS BUDVYDAS	18	M1:20.	2010 10 31

Archeologiniai tyrimai Trakų Pusiasalio pilyje  
2010 m.

Perkasos Nr.4 planas

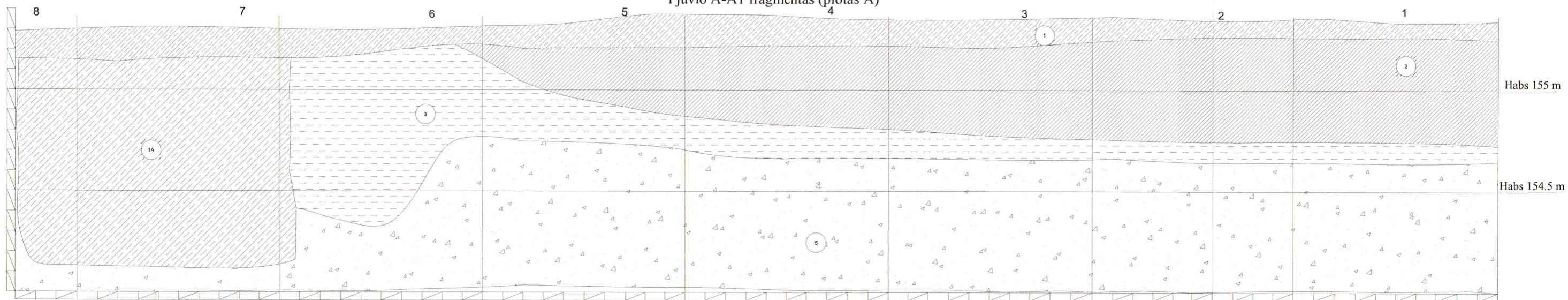


TRAKŲ PUSIASALIO PILIS, DOMINIKONŲ VIENUOLYNAS, TRAKAI (2010 M.)				
DARBO PAVADINIMAS		ARCHEOLOGINIAI TYRIMAI		
DARBO VADOVAS	UGNIUS BUDVYDAS	BRĖŽ. NR.	MASTELIS	DATA
BRĖŽINĖ BRAIŽĖ	UGNIUS BUDVYDAS	19		2010 10 31

Archeologiniai tyrimai Trakuose, Pusiasalio pilyje,  
2010 m.

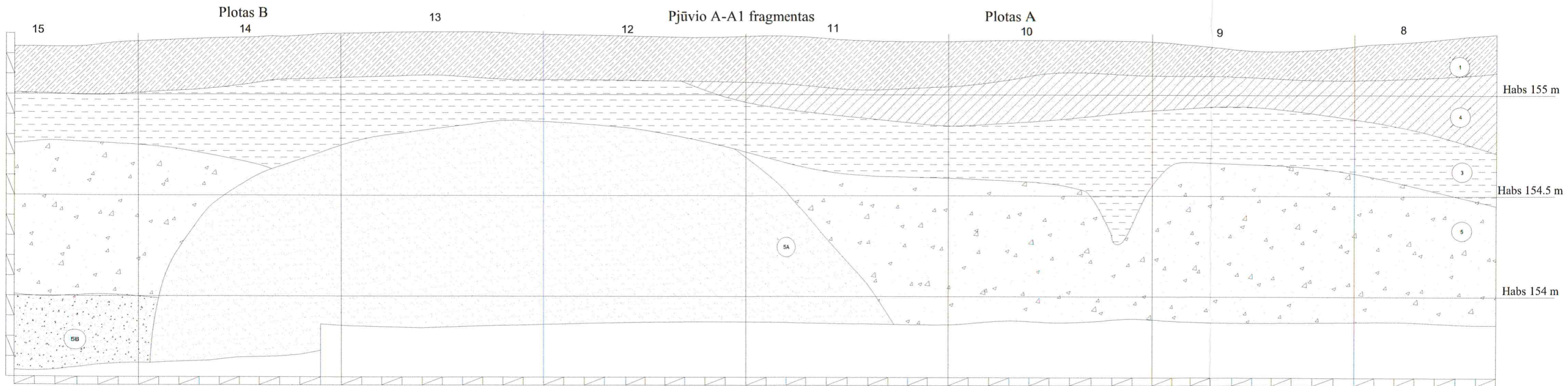
Perkasos Nr.4 ŠV sienelės pjūvio fragmentas







Pjūvio A-A1 fragmentas (plotas A)

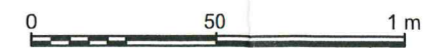


Perkasos Nr.4 ŠV sienelės pjūvio fragmentas

Pjūvio A-A1 fragmentas



- |   |   |   |                          |
|---|---|---|--------------------------|
|  | Pilkas maišytas žemės sluoksnis (kelio dangą) |  | Šviesus stambus žvyras   |
|  | Juodos maišytos žemės sluoksnis               |  | šviesus žvyringas smėlis |
|  | Rudas molingas žvyro sluoksnis                |   |                          |
|  | Gelsvas maišytas smėlis                       |   |                          |

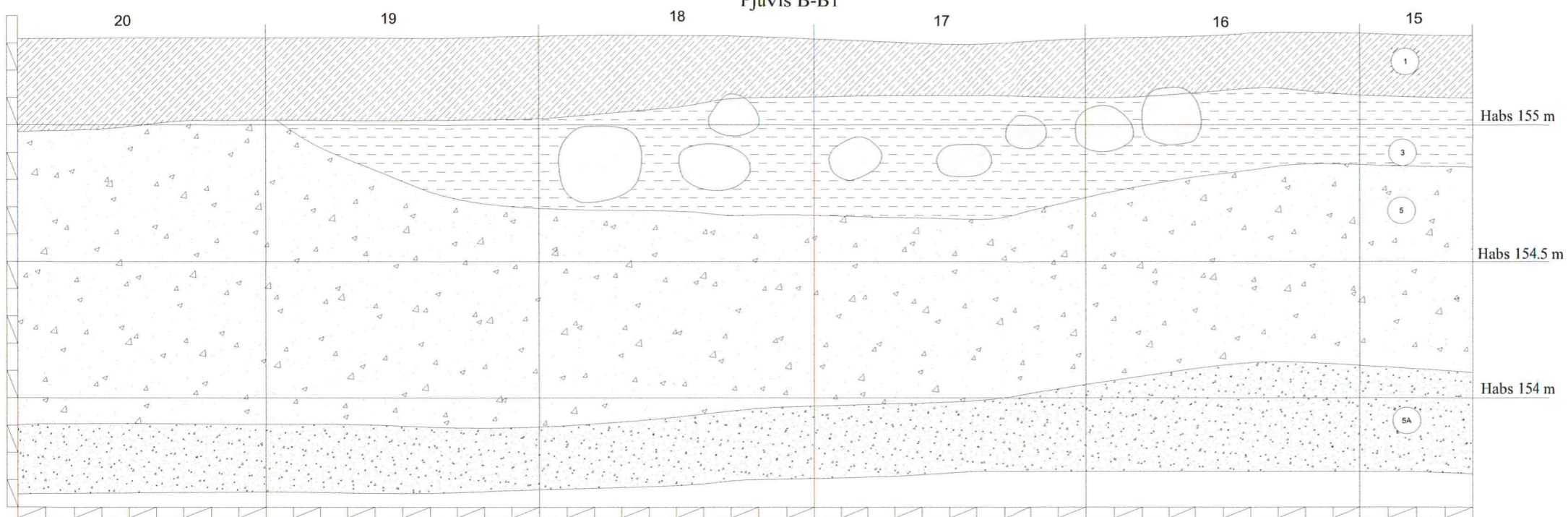








PUSIASALIO PILIS, DOMINIKONŲ VIENUOLYNAS, TRAKAI (2010 M.)				
DARBO PAVADINIMAS	ARCHEOLOGINIAI TYRIMAI			
DARBO VADOVAS	UGNIUS BUDVYDAS	BRĖŽ. NR.	MASTELIS	DATA
BRĖŽINĮ BRAIŽĖ	UGNIUS BUDVYDAS	20	1:20.	2010 10 31

Archeologiniai tyrimai Trakuose, Pusiasalio pilyje, 2010 m.

Perkasos Nr.4 ŠV sienelės pjūvio fragmentas (plotas B)

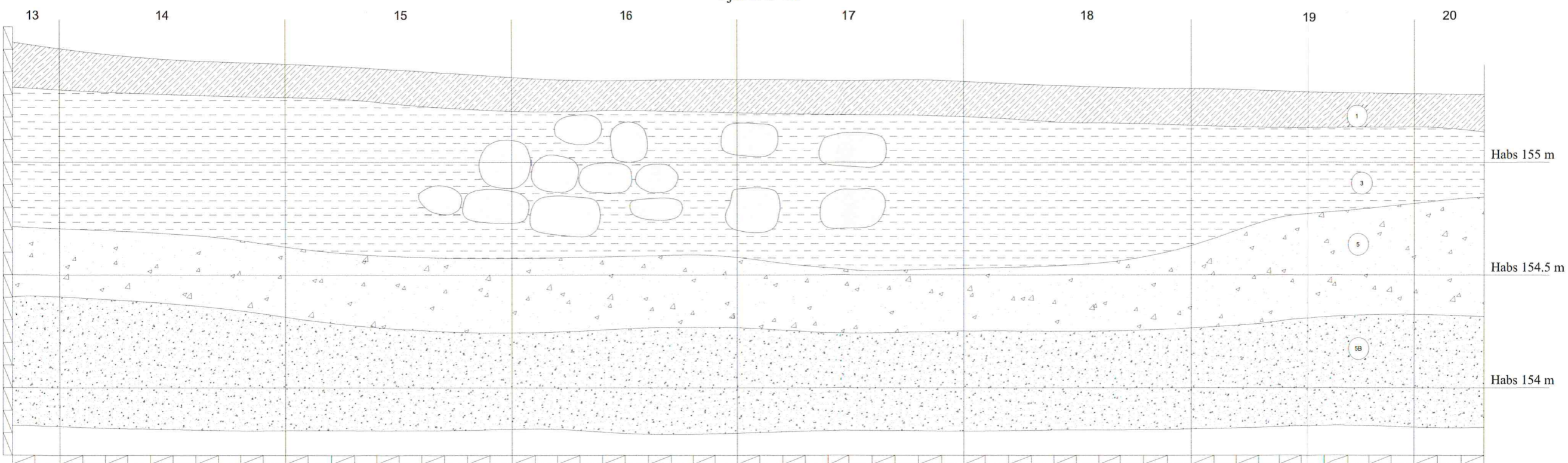
Pjūvis B-B1



-  Pilkas maišytas žemės sluoksnis (kelio danga)
-  Juodos maišytos žemės sluoksnis
-  Rudas molingas žvyro sluoksnis
-  Gelsvas maišytas smėlis
-  Šviesus stambus žvyras
-  Šviesus žvyringas smėlis

Perkasos Nr.2 PR sienelės pjūvio fragmentas (plotas B)

Pjūvis C-C1




PUSIASALIO PILIS, DOMINIKONŲ VIENUOLYNAS TRAKAI (2010 M.)				
DARBO PAVADINIMAS	ARCHEOLOGINIAI TYRIMAI			
DARBO VADOVAS	UGNIUS BUDVYDAS	BRĖŽ. NR.	MASTELIS	DATA
BRĖŽINIŲ BRAIŽĖ	UGNIUS BUDVYDAS	21	1:20.	2010 10 31



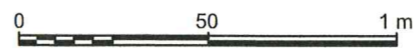
351

Archeologiniai tyrimai Trakuose, Pusiasalio pilyje,  
2010 m.

Perkasos Nr.4 PR sienelės pjūvis (plotas B)



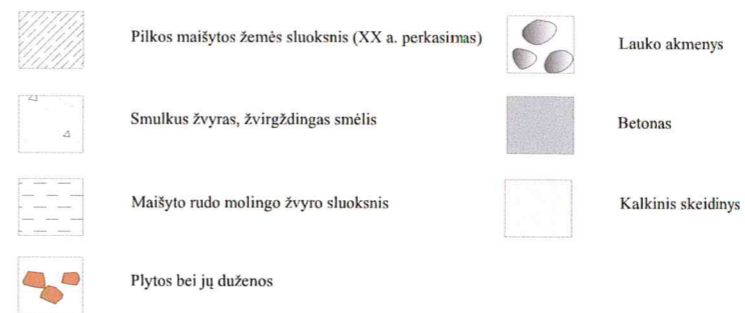
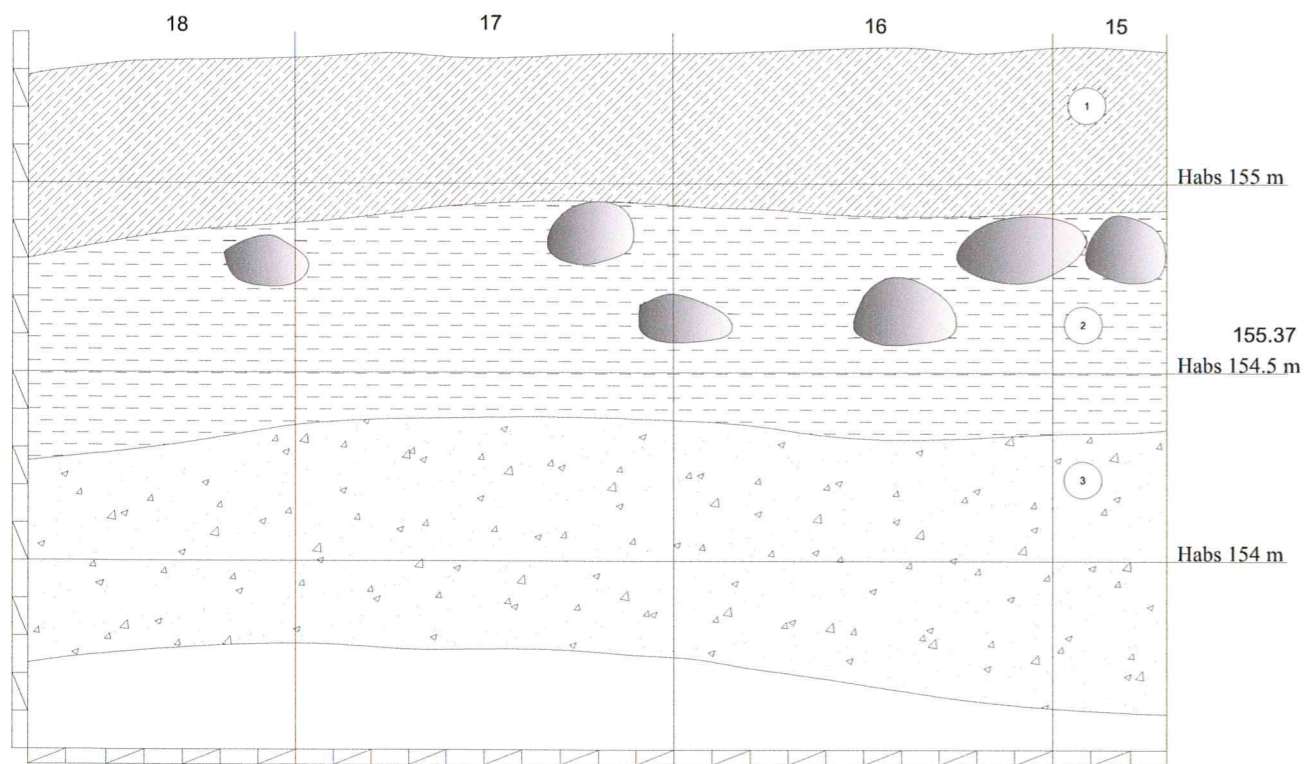
- Pilkas maišytas žemės sluoksnis (kelio dangą)
- Juodos maišytos žemės sluoksnis
- Rudas molingas žvyro sluoksnis
- Gelsvas maišytas smėlis
- Šviesus stambus žvyras
- Šviesus žyvingas smėlis



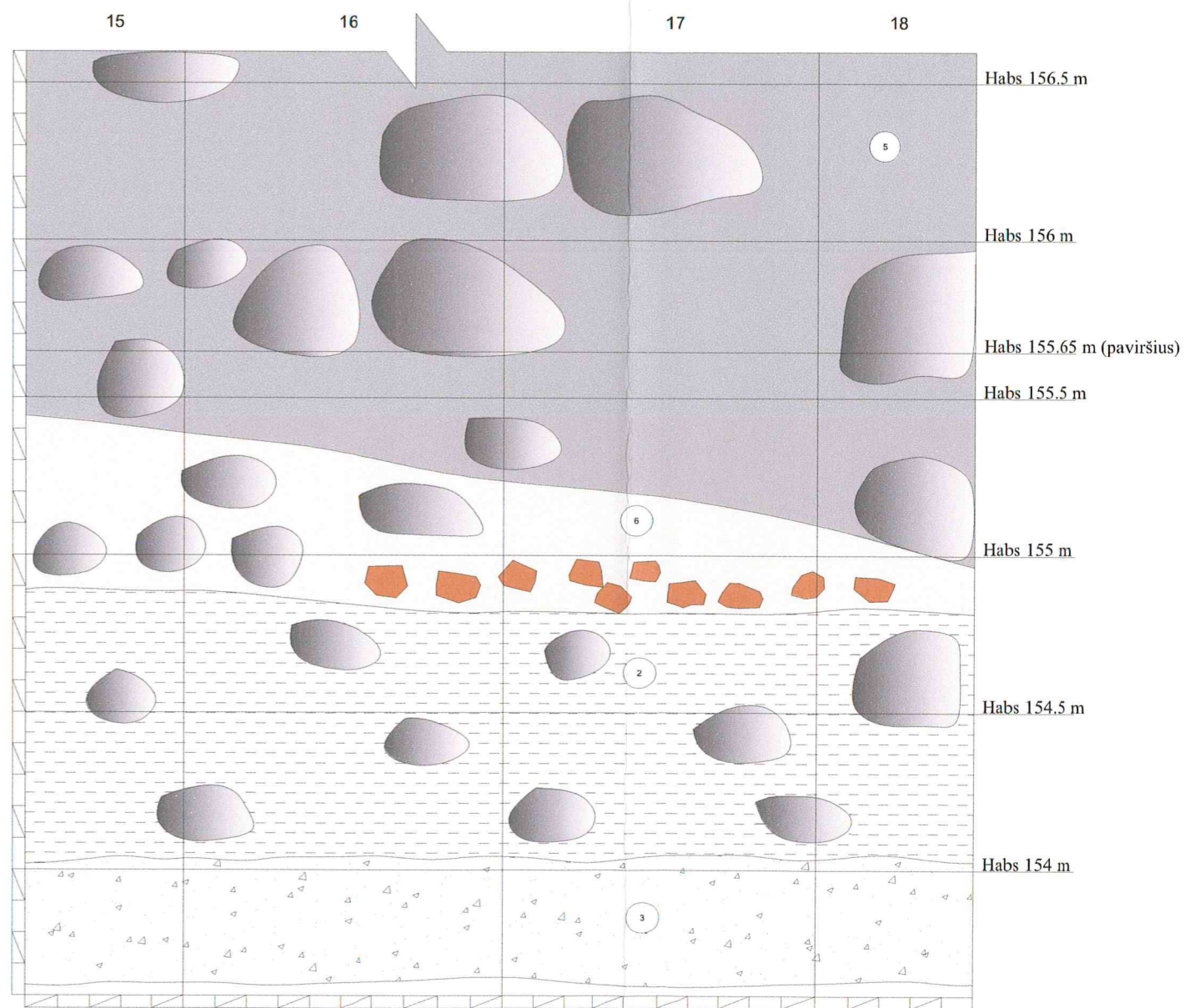
PUSIASALIO PILIS, DOMINIKONŲ VIENUOLYNAS TRAKAI (2010 M.)				
DARBO PAVADINIMAS	ARCHEOLOGINIAI TYRIMAI			
DARBO VADOVAS	UGNIUS BUDVYDAS	BRĖŽ. NR.	MASTELIS	DATA
BRĖŽINĖ BIRAIŽĖ	UGNIUS BUDVYDAS	22	1:20.	2010 10 31

Archeologiniai tyrimai Trakų Dominikonų vienuolyno bei Pusiasalio pilies vidiniuose kiemuose 2010 m.


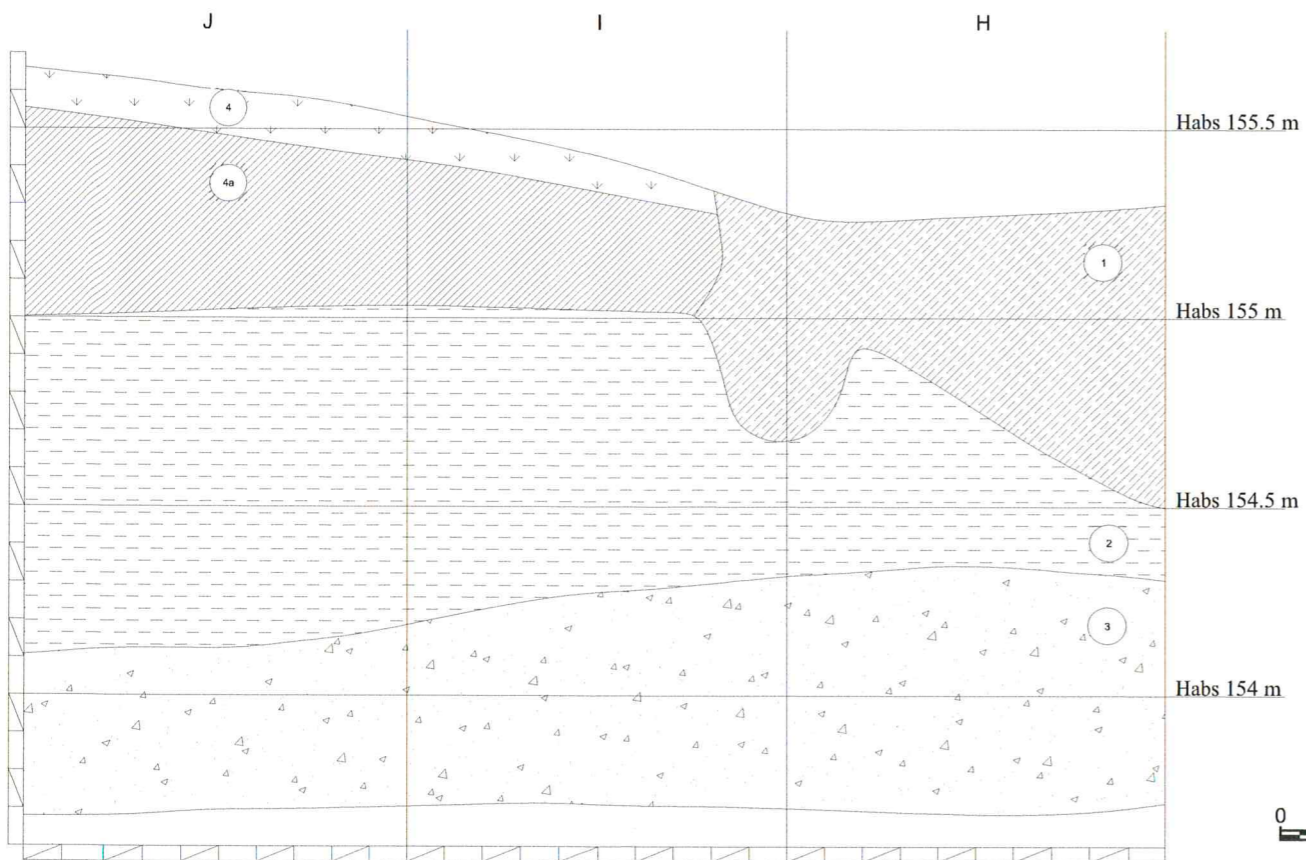
Išpjovos A ŠV sienelės pjūvis E-E1.



Išpjovos A PR sienelės pjūvis G-G1.



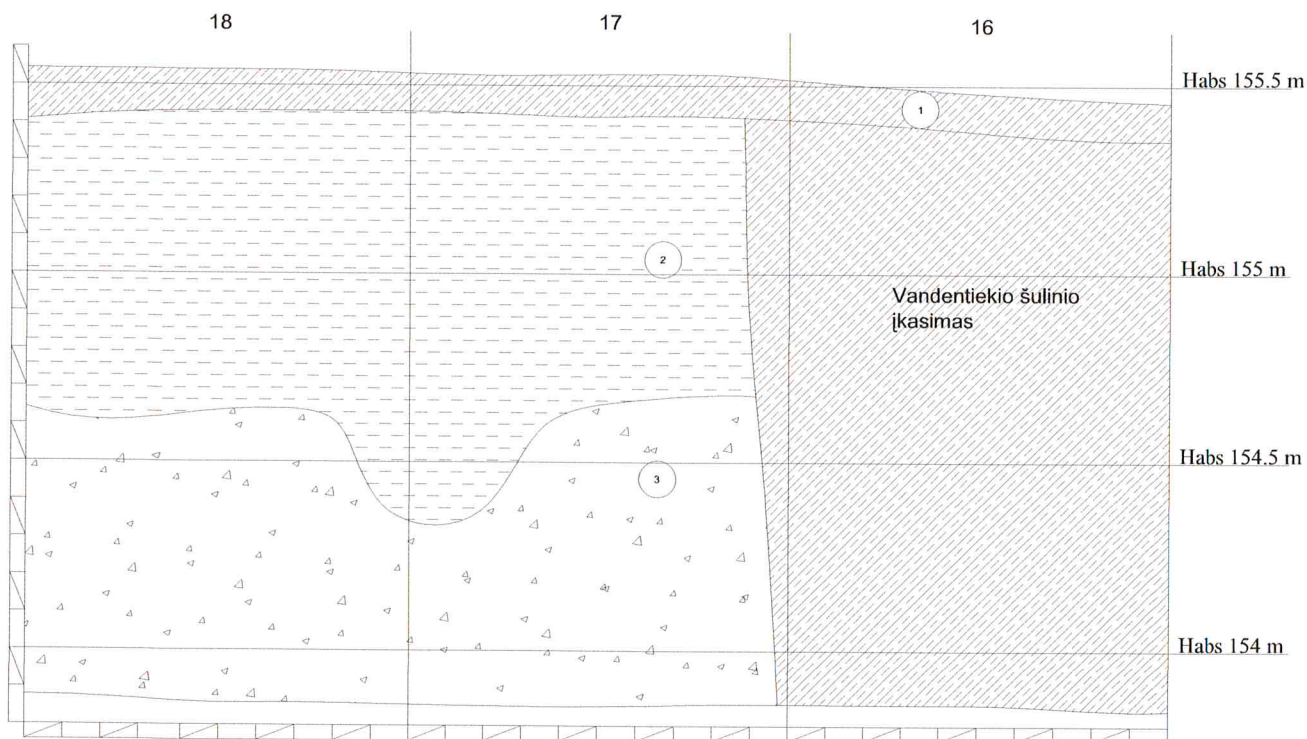
Išpjovos A PV sienelės pjūvis F-F1.










TRAKŲ PUSIASALIO PILIS, DOMINIKONŲ VIENUOLYNAS, TRAKAI (2010 M.)				
DARBO PAVADINIMAS	ARCHEOLOGINIAI TYRIMAI			
DARBO VADOVAS	UGNIUS BUDVYDAS	BRĖŽ. NR.	MASTELIS	DATA
BRĖŽINIŲ BRAIŽĖ	UGNIUS BUDVYDAS	22A	1:20	2010 10 31

Archeologiniai tyrimai Trakų Dominikonų vienuolyno bei Pusiasalio pilies vidiniuose kiemuose  
2010 m.

Išpjovos B PR sienelės pjūvis H-H1



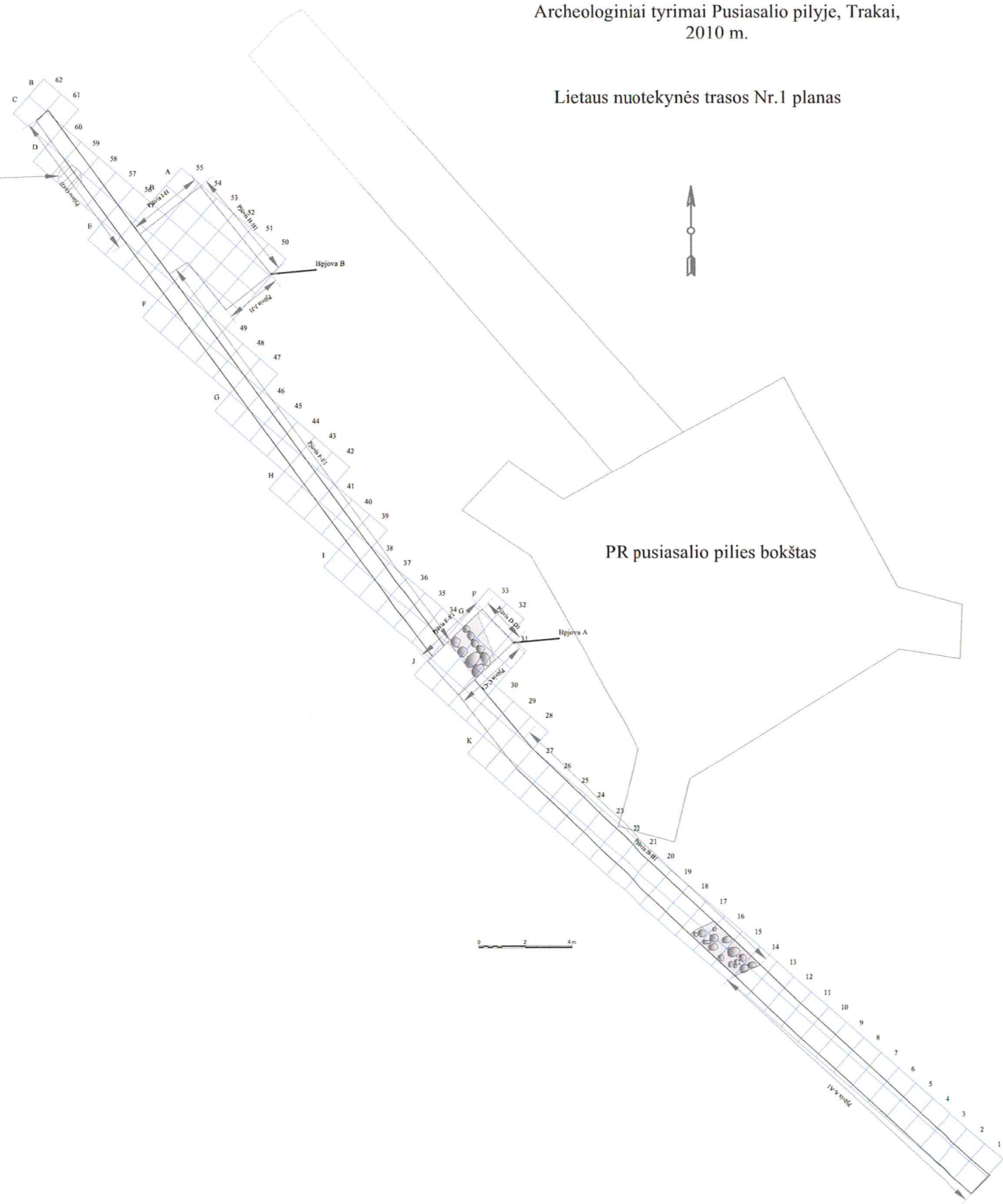
- 
Pilkos maišytos žemės sluoksnis (XX a. perkasimas)
- 
Lauko akmenys
- 
Smulkus žvyras, žvirgždingas smėlis
- 
Betonas
- 
Maišyto rudo molingo žvyro sluoksnis
- 
Kalkinis skeidynys
- 
Plytos bei jų duženos

TRAKŲ PUSIASALIO PILIS, DOMINIKONŲ VIENUOLYNAS, TRAKAI (2010 M.)				
DARBO PAVADINIMAS	ARCHEOLOGINIAI TYRIMAI			
DARBO VADOVAS	UGNIUS BUDVYDAS	BRĖŽ. NR.	MASTELIS	DATA
BRĖŽINĮ BRAIŽĖ	UGNIUS BUDVYDAS	22B	1:20	2010 10 31

Archeologiniai tyrimai Pusiasalio pilyje, Trakai,  
2010 m.

Lietaus nuotekynės trasos Nr.1 planas

Esamas kanalizacijos šulinys

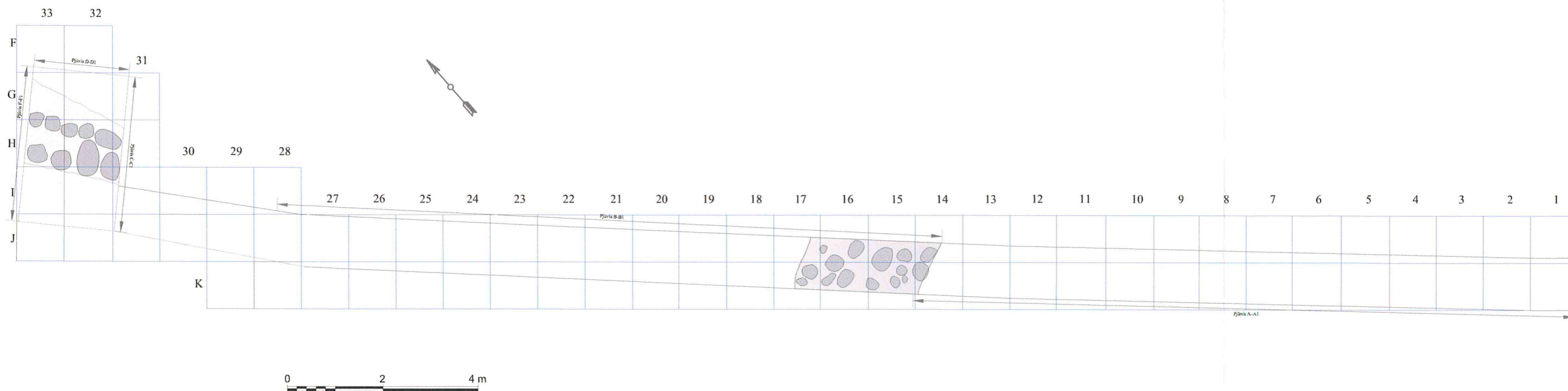


PR pusiasalio pilies bokštas

PUSIASALIO PILIS, DOMINIKONŲ VIENUOLYNAS TRAKAI (2010 M.)				
DARBO PAVADINIMAS	ARCHEOLOGINIAI TYRIMAI			
DARBO VADOVAS	UGNIUS BUDVYDAS	BRĖŽ. NR.	MASTELIS	DATA
BRĖŽINĮ BRAIŽĖ	UGNIUS BUDVYDAS	23		2010 10 31

Archeologiniai tyrimai Pusiasalio pilyje, Trakai,  
2010 m.

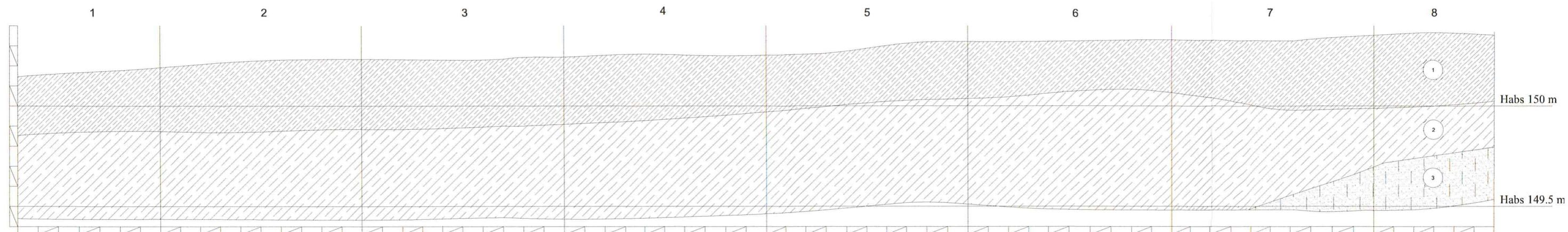
Lietaus nuotekynės trasos Nr.1 fragmentas



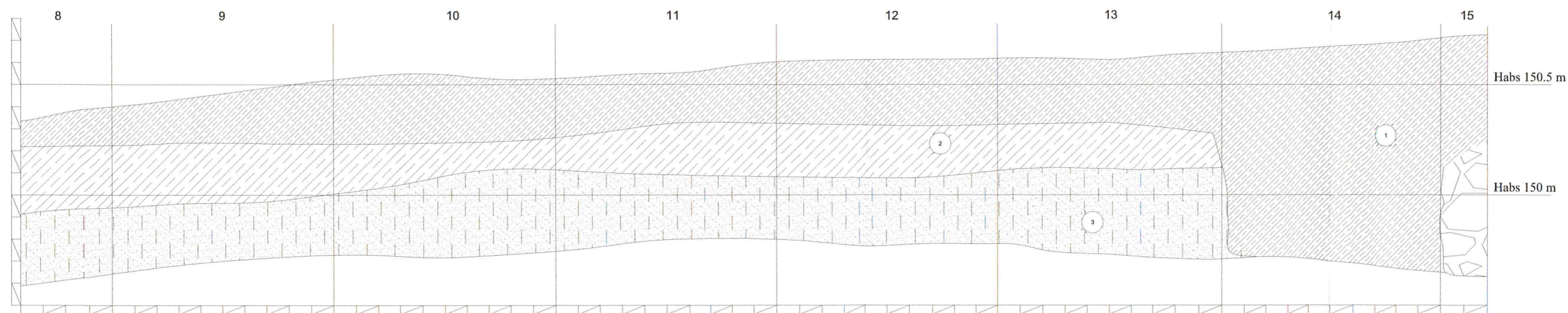
PUSIASALIO PILIS, DOMINIKONŲ VIENUOLYNAS TRAKAI (2010 M.)				
DARBO PAVADINIMAS	ARCHEOLOGINIAI TYRIMAI			
DARBO VADOVAS	UGNIUS BUDVYDAS	BRĖŽ. NR.	MASTELIS	DATA
BRĖŽINIŲ BRAIŽĖ	UGNIUS BUDVYDAS	24		2010 10 31




Archeologiniai tyrimai Trakuose, Pusiasalio pilyje,  
2010 m.

Lietaus nuotekynės trasos Nr.1 PV sienelės pjūvio A-A1 fragmentas



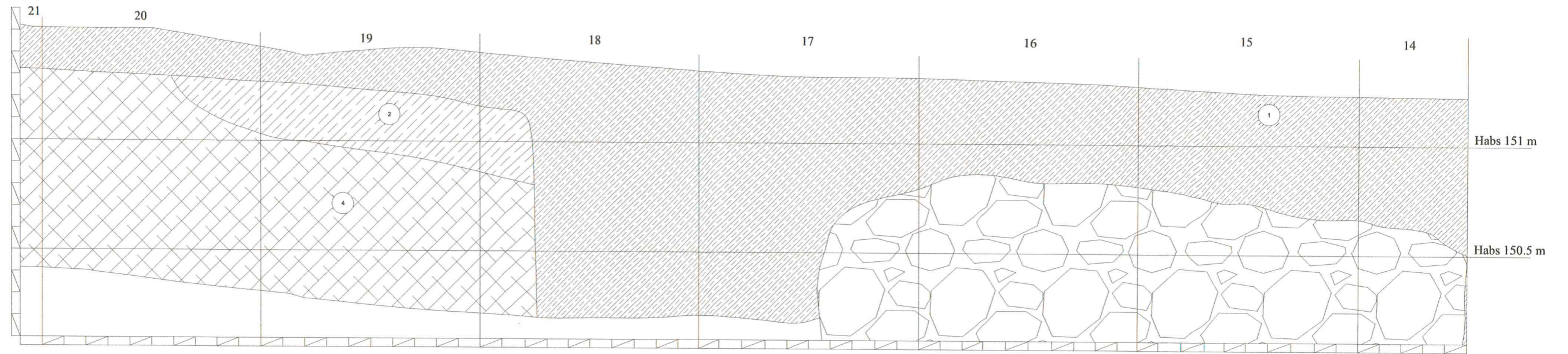
Lietaus nuotekynės trasos Nr.1 PV sienelės pjūvio A-A1 fragmentas



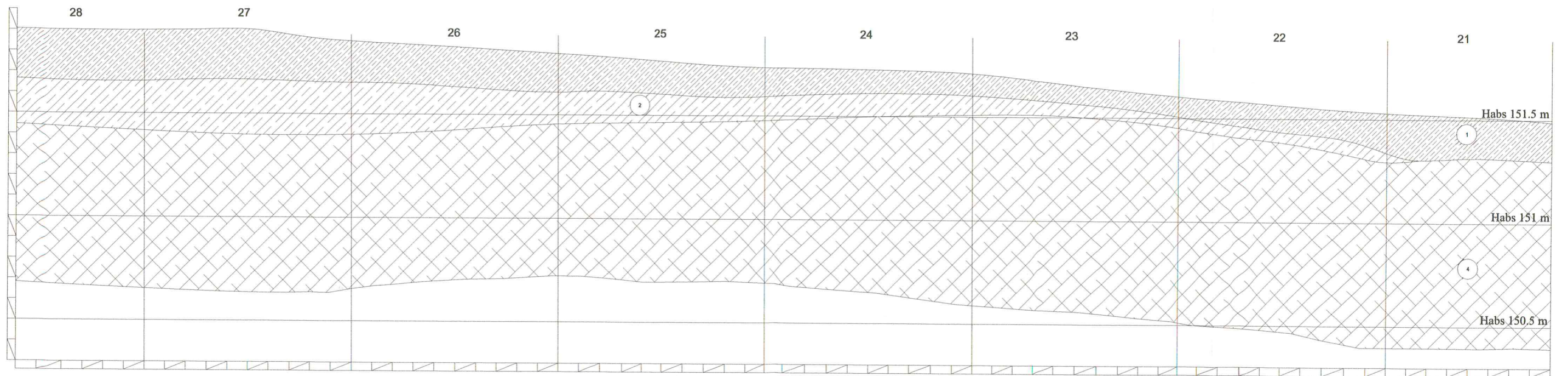
-  Supiltinis pilkas maišytos žemės
-  Pilkos maišytos žemės sluoksnis su raudonų plytų griuvenomis
-  Maišyto rudo smėlio sluoksnis su smulkiomis griuvenomis




PUSIASALIO PILIS, DOMINIKONŲ VIENUOLYNAS TRAKAI (2010 M.)				
DARBO PAVADINIMAS	ARCHEOLOGINIAI TYRIMAI			
DARBO VADOVAS	UGNIUS BUDVYDAS	BRĖŽ. NR.	MASTELIS	DATA
BRĖŽINĮ BRAIŽĖ	UGNIUS BUDVYDAS	25	1:20.	2010 10 31

Lietaus nuotekynės trasos Nr.1 ŠR sienelės pjūvio B-B1 fragmentas



Lietaus nuotekynės trasos Nr.1 ŠR sienelės pjūvio B-B1 fragmentas

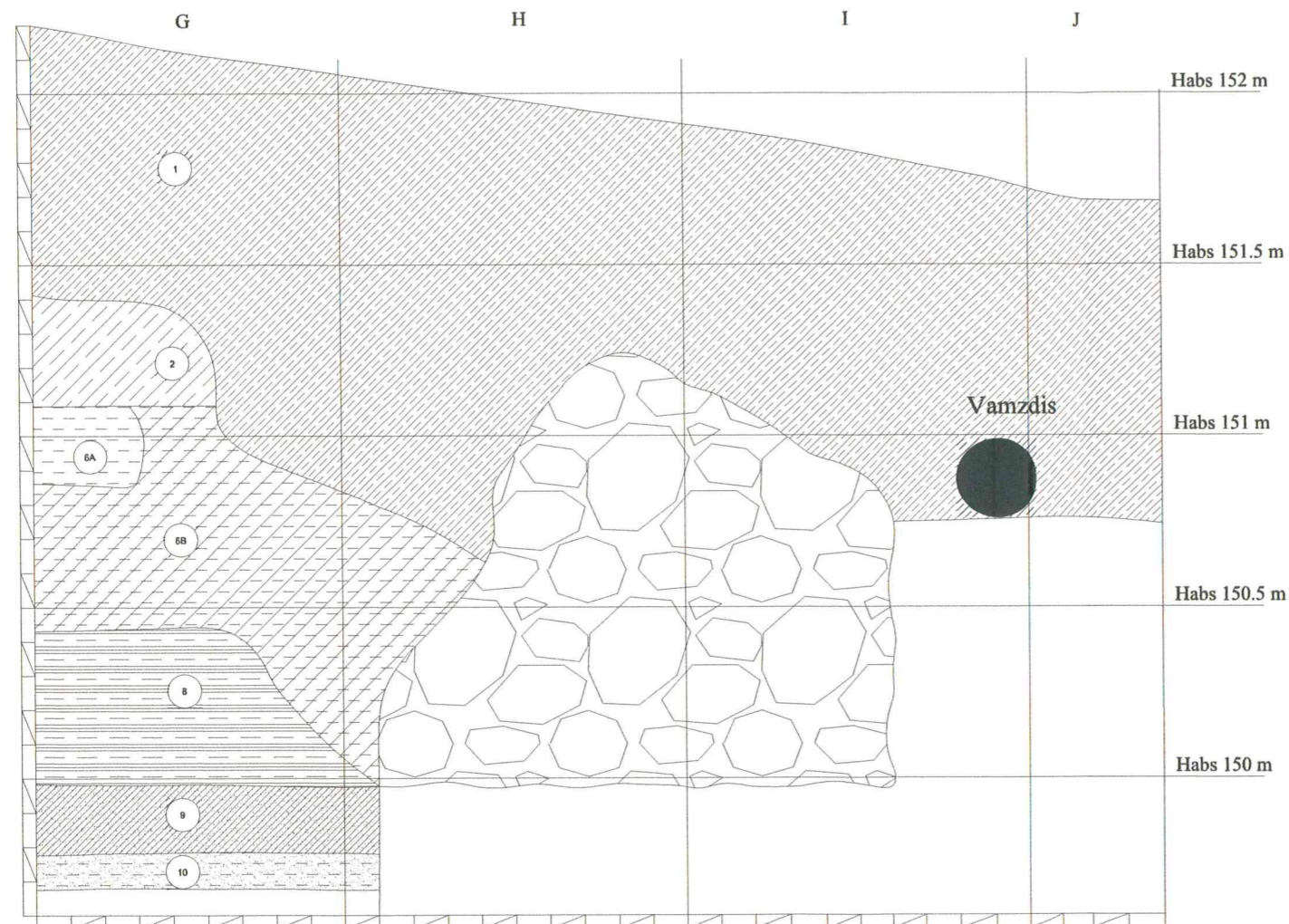


-  Supiltinis pilkas maišytos žemės
-  Pilkos maišytos žemės sluoksnis su raudonų plytų griuvenomis
-  Maišyto smulkaus žvyro sluoksnis su smulkiais griuvenomis

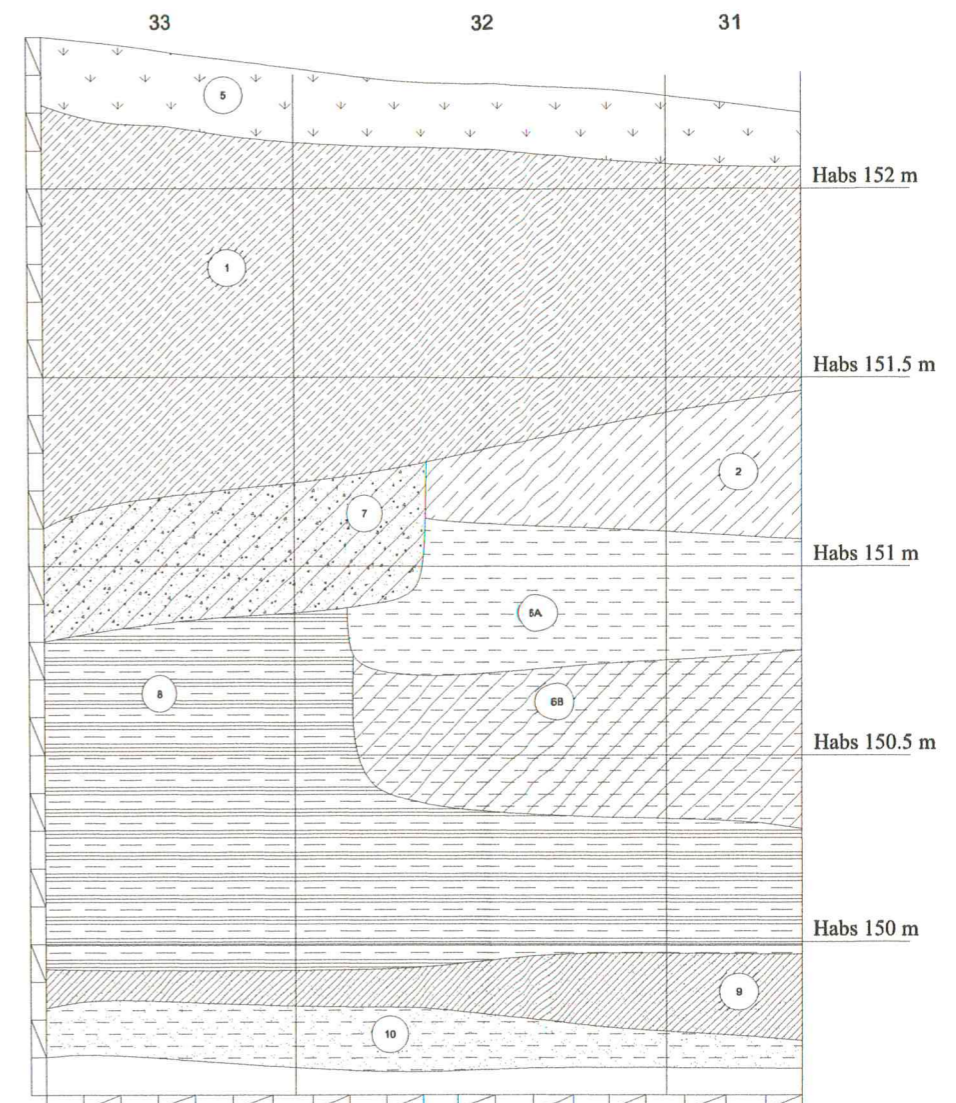


PUSIASALIO PILIS, DOMINIKONŲ VIENUOLYNAS, TRAKAI (2010 M.)				
DARBO PAVADINIMAS	ARCHEOLOGINIAI TYRIMAI			
DARBO VADOVAS	UGNIUS BUDVYDAS	BRĖŽ. NR.	MASTELIS	DATA
BRĖŽINĖ BAIŽĖ	UGNIUS BUDVYDAS	26	1:20.	2010 10 31

Lietaus nuotekynės trasos Nr.1 PR sienelės pjūvis C-C1



Lietaus nuotekynės trasos Nr.1ŠR sienelės pjūvio D-D1 fragmentas



- |  |  |  |   |  |                                 |
|--|--|--|---|--|---------------------------------|
|  | Supiltinis pilkas maišytos žemės                             |  | Maišyto žvyro su molio sluoksnis  |  | Supiltinis rudo molio sluoksnis |
|  | Pilkos maišytos žemės sluoksnis su raudonų plytų griuvenomis |  | Maišytas smulkaus žvyro sluoksnis                                       |  | Sąrašinis pilkas smėlis         |
|  | Velėna   |  | Maišyto stambaus žvyro sluoksnis su smulkiais raudonų plytų fragmentais |  | Gelsvas smėlis su šlynu         |

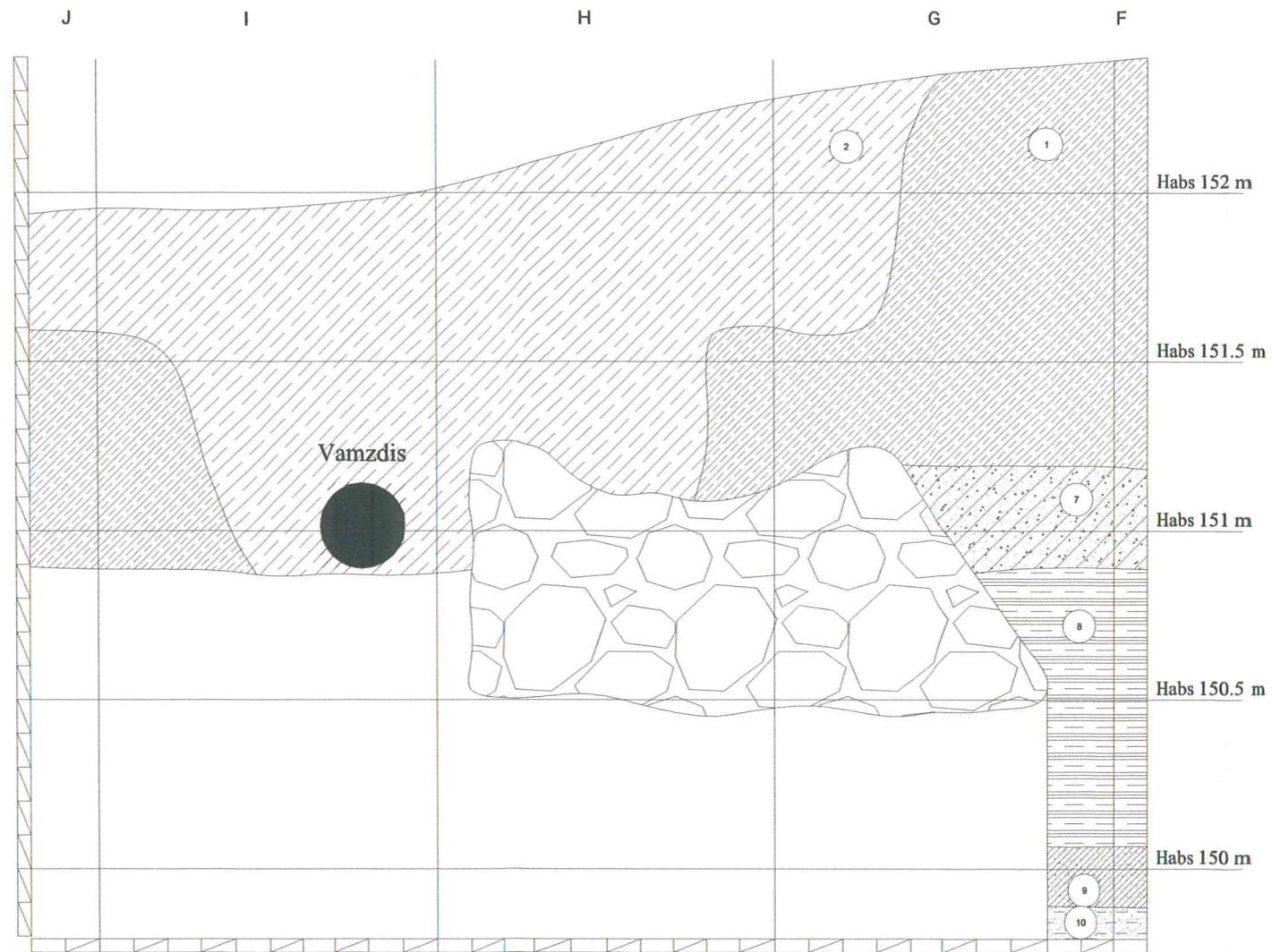


PUSIASALIO PILIS, DOMINIKONŲ VIENUOLYNAS, TRAKAI (2010 M.)				
DARBO PAVADINIMAS	ARCHEOLOGINIAI TYRIMAI			
DARBO VADOVAS	UGNIUS BUDVYDAS	BRĖŽ. NR.	MASTELIS	DATA
BRĖŽINIŲ BRAIŽĖ	UGNIUS BUDVYDAS	27	1:20.	2010 10 31



Archeologiniai tyrimai Trakuose, Pusiasalio pilyje,  
2010 m.

Lietaus nuotekynės trasos Nr.1ŠV sienelės pjūvis E-E1



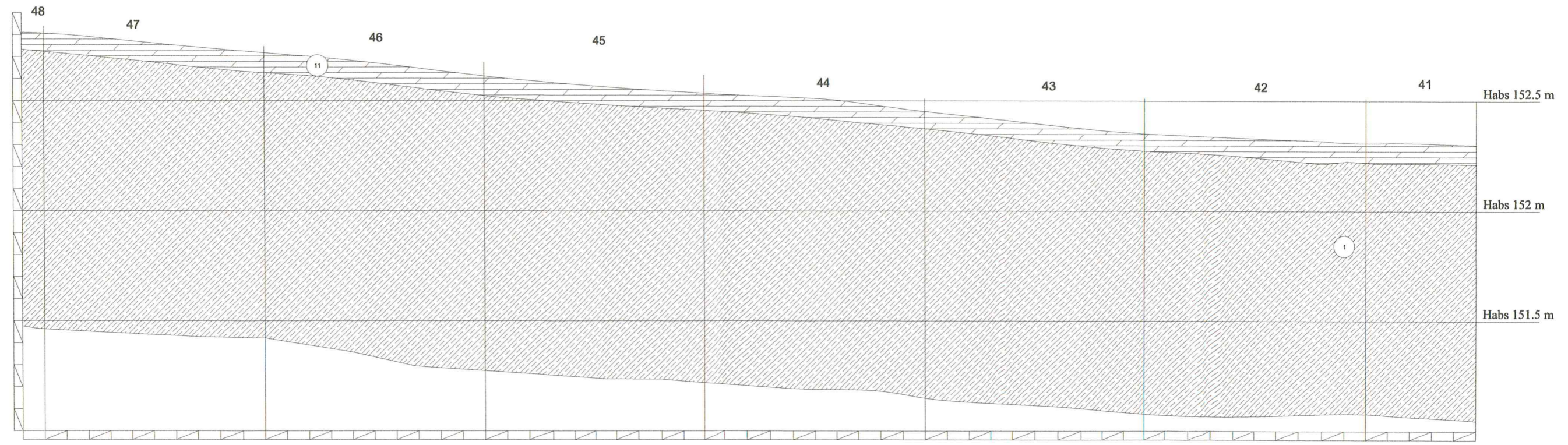

- |  |  |  |   |  |                                 |
|--|--|--|---|--|---------------------------------|
|  | Supiltinis pilkas maišytos žemės                             |  | Maišyto žvyro su molio sluoksnis  |  | Supiltinis rudo molio sluoksnis |
|  | Pilkos maišytos žemės sluoksnis su raudonų plytų griuvenomis |  | Maišytas smulkaus žvyro sluoksnis                                       |  | Sąrašinis pilkas smėlis         |
|  | Velėna   |  | Maišyto stambaus žvyro sluoksnis su smulkiais raudonų plytų fragmentais |  | Gelsvas smėlis su šlynu         |





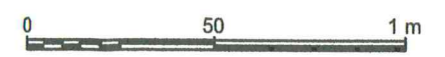
PUSIASALIO PILIS, DOMINIKONŲ VIENUOLYNAS, TRAKAI (2010 M.)				
DARBO PAVADINIMAS	ARCHEOLOGINIAI TYRIMAI			
DARBO VADOVAS	UGNIUS BUDVYDAS	BRĖŽ. NR.	MASTELIS	DATA
BRĖŽINIŲ BRAIŽĖ	UGNIUS BUDVYDAS	28	1:20.	2010 10 31

Archeologiniai tyrimai Trakuose, Pusiasalio pilyje,  
2010 m.

Lietaus nuotekynės trasos Nr.1 ŠR sienelės pjūvio F-F1 fragmentas



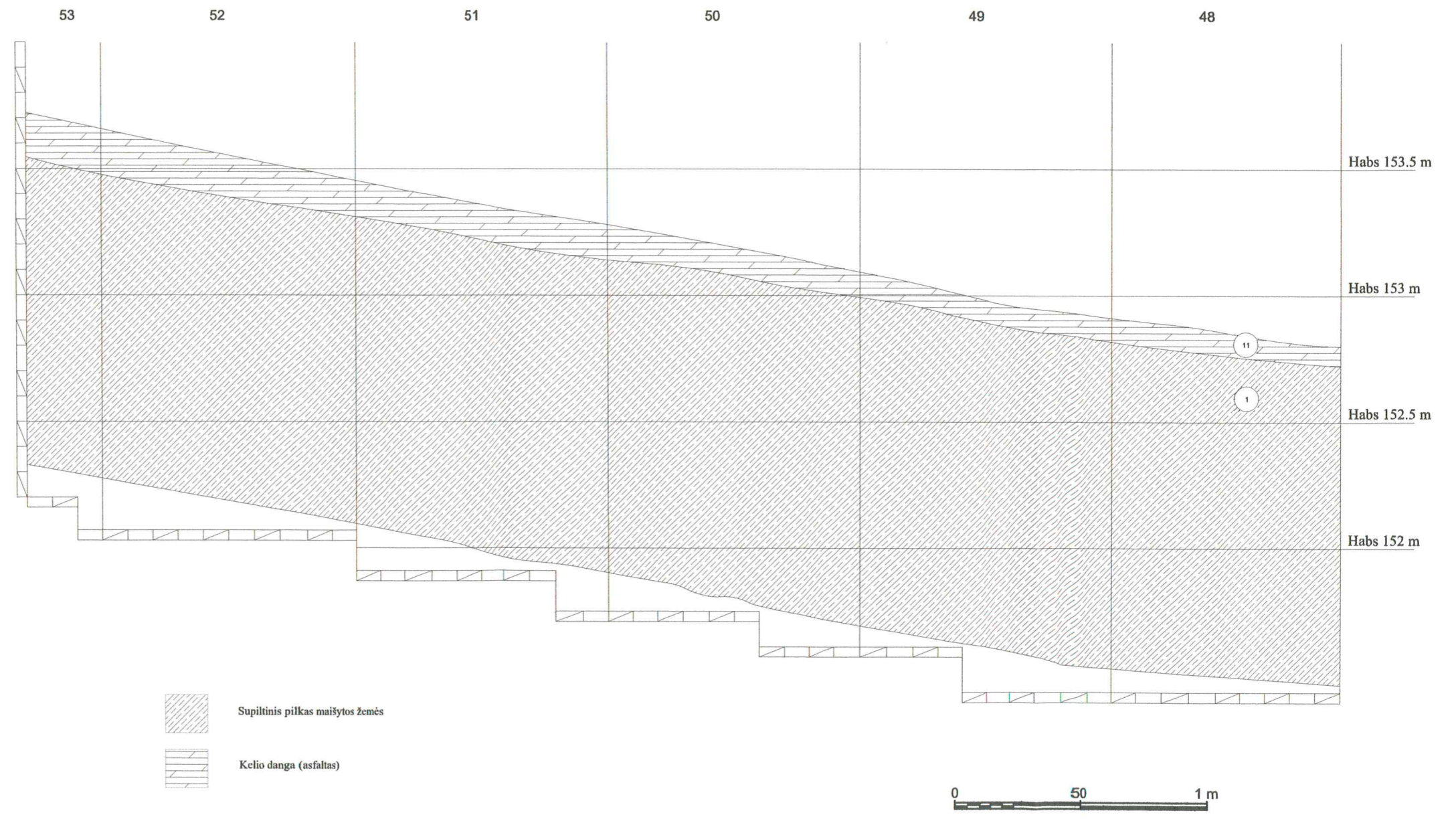
-  Supiltinis pilkas maišytos žemės
-  Kelio dangą (asfaltas)



PUSIASALIO PILIS, DOMINIKONŲ VIENUOLYNAS, TRAKAI (2010 M.)				
DARBO PAVADINIMAS	ARCHEOLOGINIAI TYRIMAI			
DARBO VADOVAS	UGNIUS BUDVYDAS	BRĖŽ. NR.	MASTELIS	DATA
BRĖŽINĮ BRAIŽĖ	UGNIUS BUDVYDAS	29	1:20.	2010 10 31

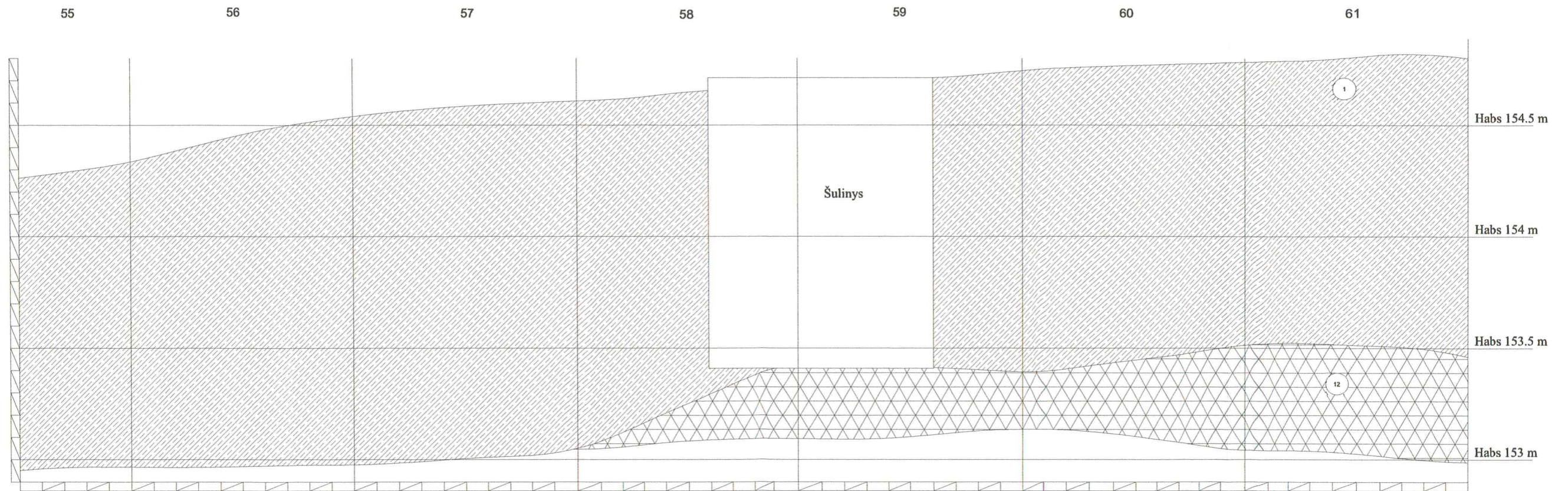
Archeologiniai tyrimai Trakuose, Pusiasalio pilyje,  
2010 m.



Lietaus nuotekynės trasos Nr.1 ŠR sienelės pjūvio F-F1 fragmentas



PUSIASALIO PILIS, DOMINIKONŲ VIENUOLYNAS, TRAKAI (2010 M.)				
DARBO PAVADINIMAS	ARCHEOLOGINIAI TYRIMAI			
DARBO VADOVAS	UGNIUS BUDVYDAS	BRĖŽ. NR.	MASTELIS	DATA
BRĖŽINIŲ BRAIŽĖ	UGNIUS BUDVYDAS	30	1:20.	2009 05 31

Lietaus nuotekynės trasos Nr.1 PV sienelės pjūvio G-G1 fragmentas

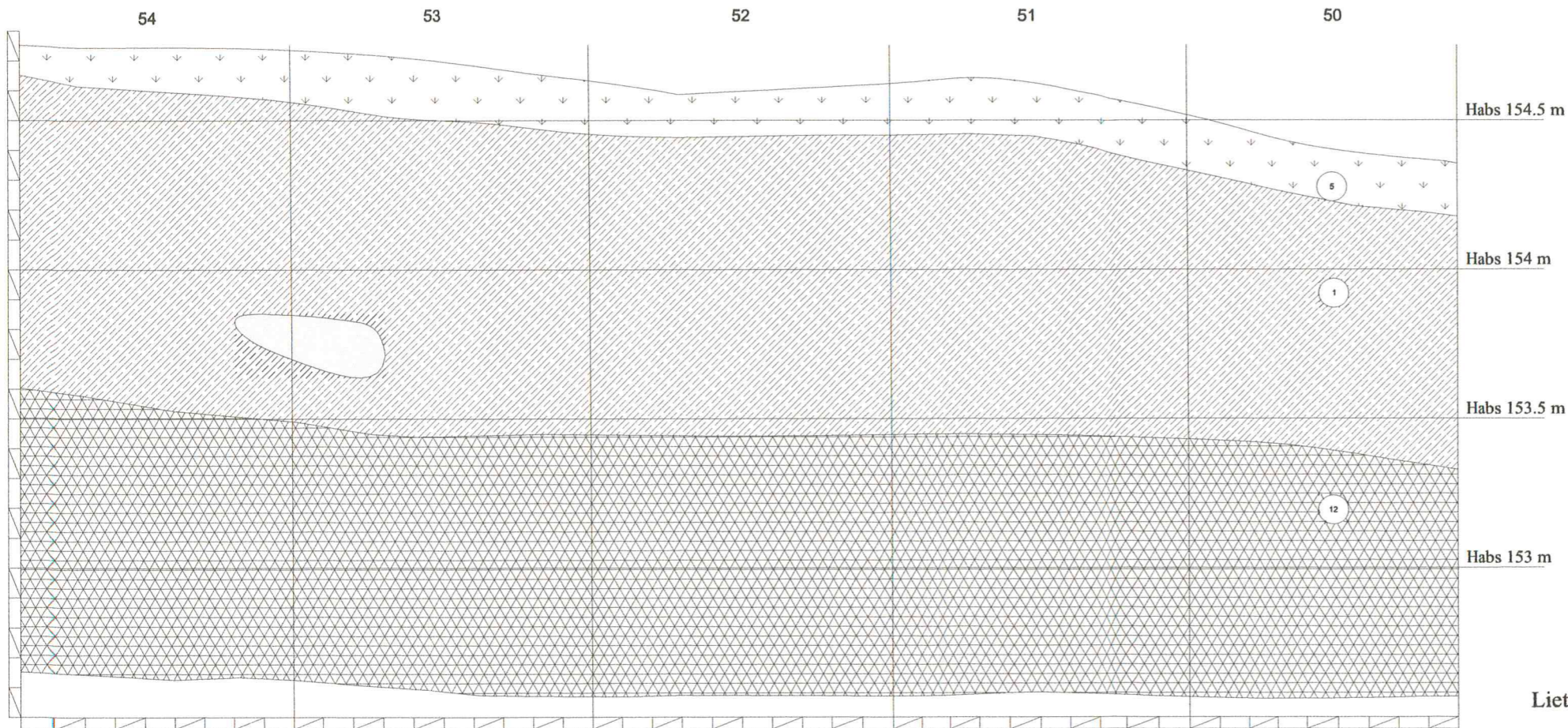






-  Supiltinis pilkas maišytos žemės
-  Stambių griuvenų sluoksnis

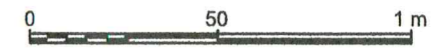


PUSIASALIO PILIS, DOMINIKONŲ VIENUOLYNAS, TRAKAI (2010 M.)				
DARBO PAVADINIMAS	ARCHEOLOGINIAI TYRIMAI			
DARBO VADOVAS	UGNIUS BUDVYDAS	BRĖŽ. NR.	MASTELIS	DATA
BRĖŽINIŲ BRAIŽĖ	UGNIUS BUDVYDAS	31	1:20.	2010 10 31

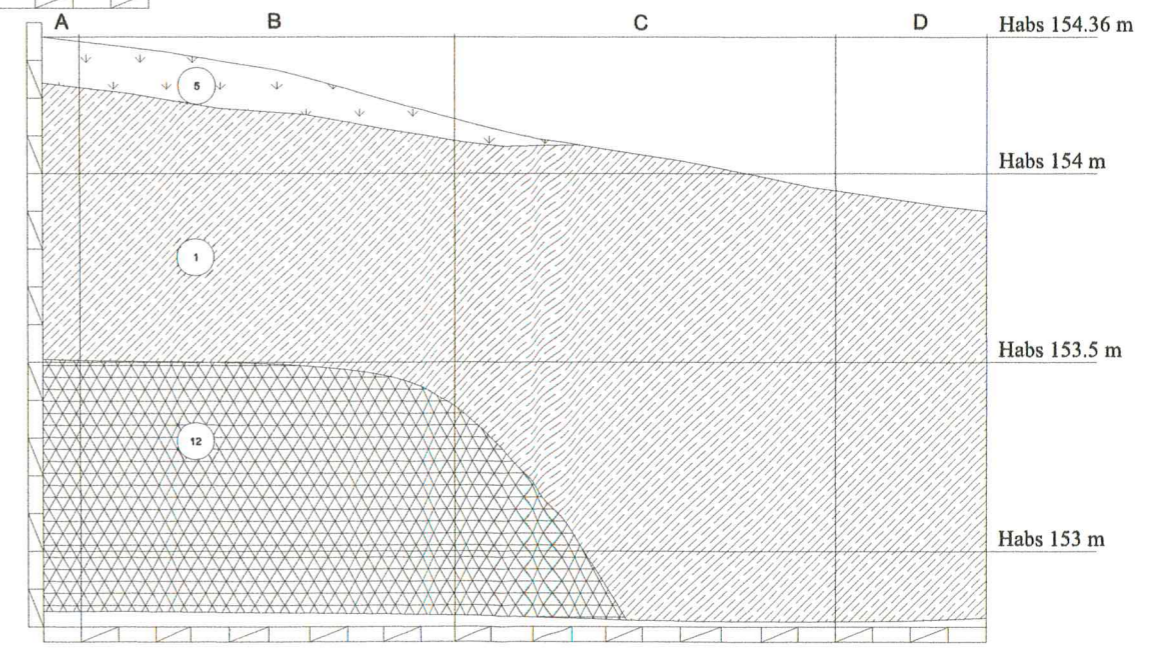
Lietaus nuotekynės trasos Nr.1 ŠR sienelės pjūvio H-H1 fragmentas



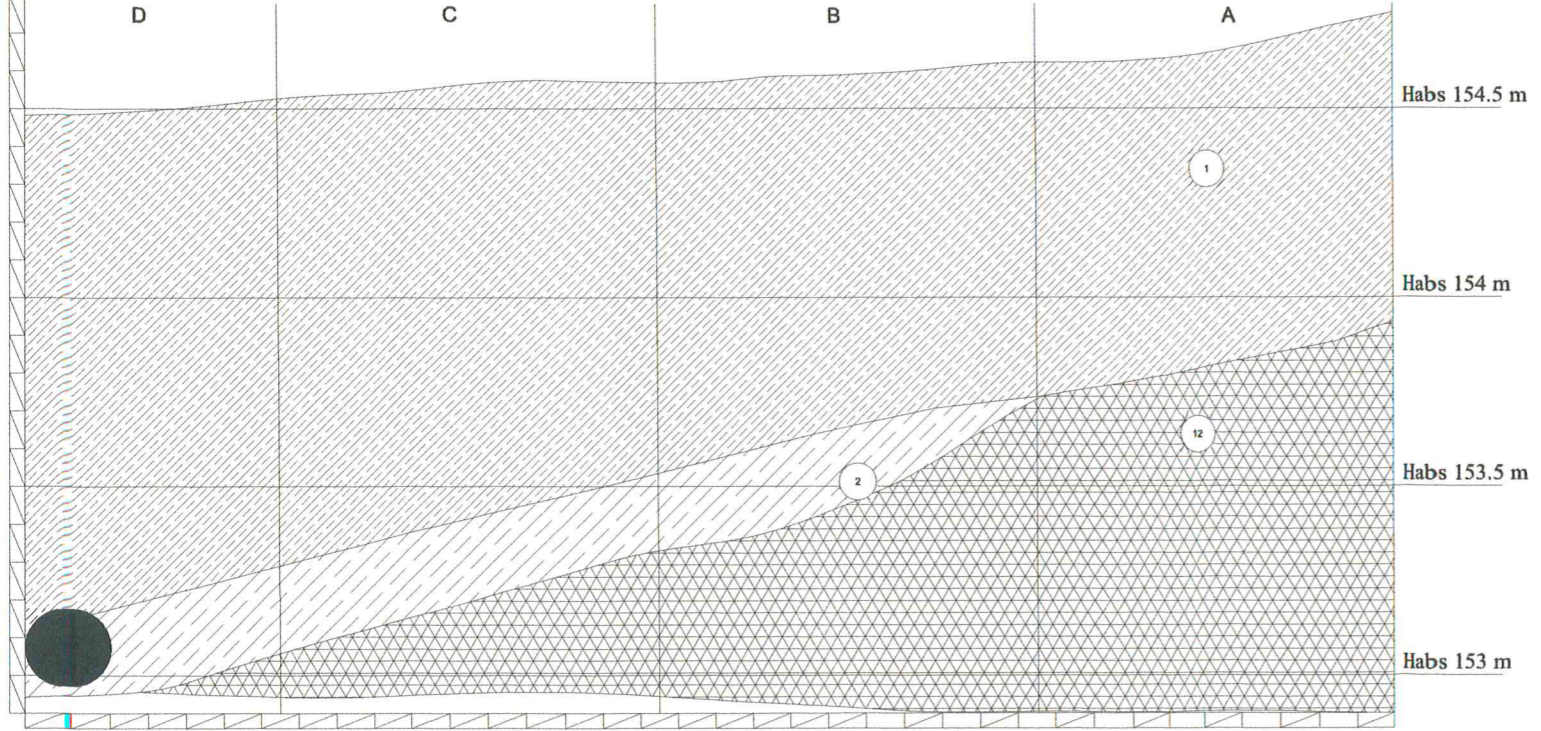
-  Supiltinis pilkas maišytos žemės
-  Stambių griuvenų sluoksnis
-  Velėna
-  XX a. perkasimas



Lietaus nuotekynės trasos Nr.1 PR sienelės pjūvio J-J1 fragmentas



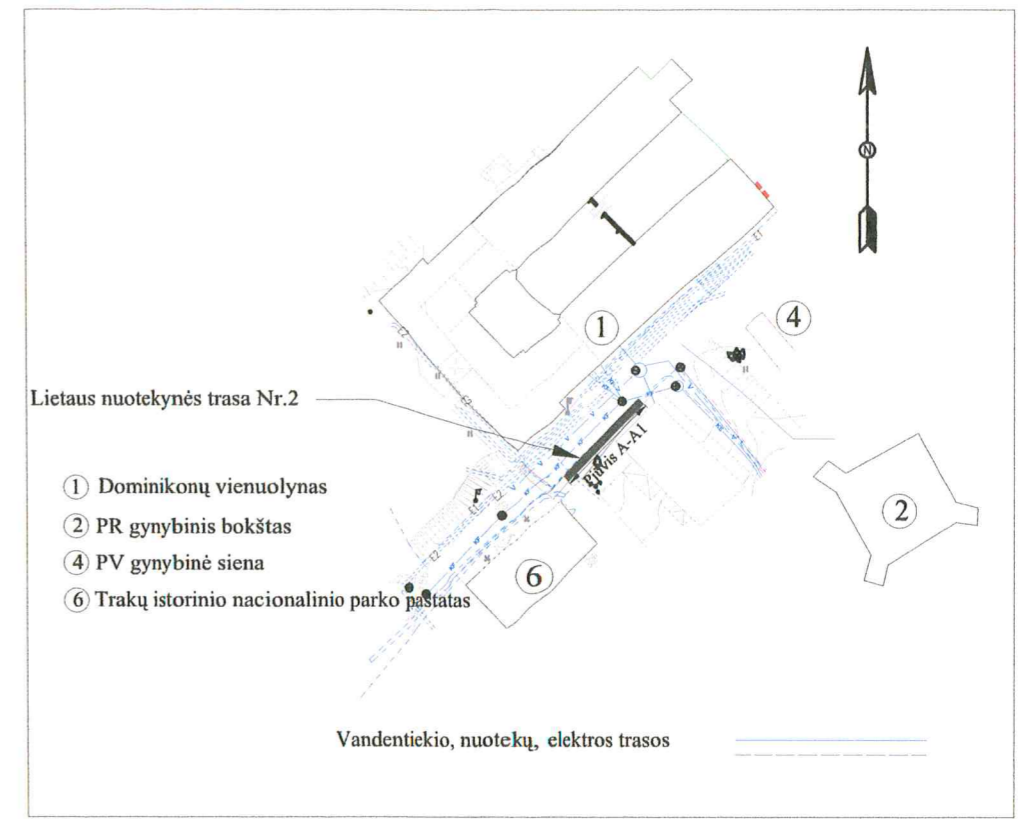
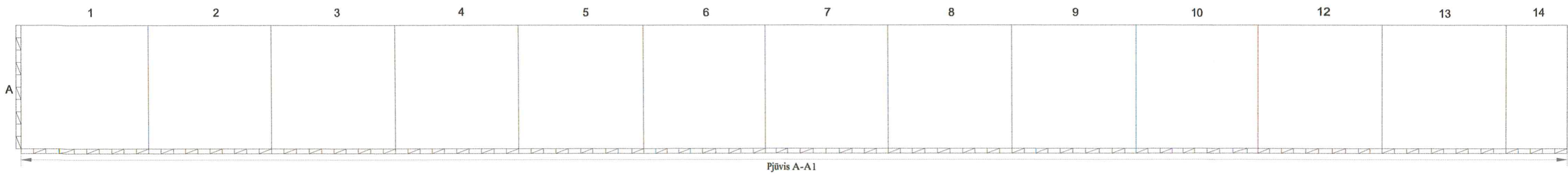
Lietaus nuotekynės trasos Nr.1 ŠV sienelės pjūvio I-I1 fragmentas



PUSIASALIO PILIS, DOMINIKONŲ VIENUOLYNAS, TRAKAI (2010 M.)				
DARBO PAVADINIMAS	ARCHEOLOGINIAI TYRIMAI			
DARBO VADOVAS	UGNIUS BUDVYDAS	BRĖŽ. NR.	MASTELIS	DATA
BRĖŽINĖ BRAIŽĖ	UGNIUS BUDVYDAS	32	1:20.	2010 30 31

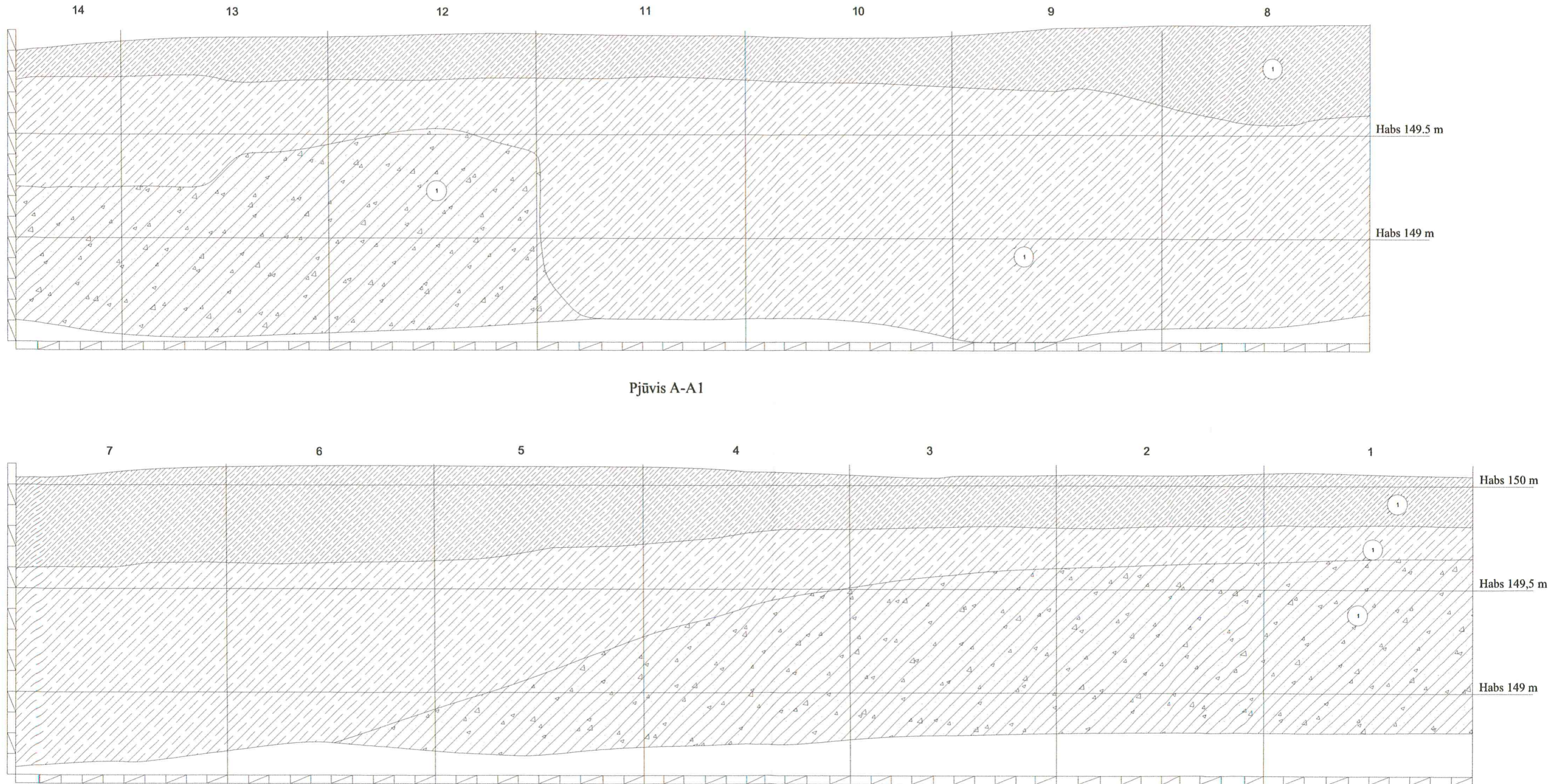


Lietaus nuotekynės trasa Nr.2 atkarpa.



PUSIASALIO PILIS, DOMINIKONŲ VIENUOLYNAS TRAKAI (2010 M.)				
DARBO PAVADINIMAS	ARCHEOLOGINIAI TYRIMAI			
DARBO VADOVAS	UGNIUS BUDVYDAS	BRĖŽ. NR.	MASTELIS	DATA
BRĖŽINIŲ BRAIŽĖ	UGNIUS BUDVYDAS	33		2010 10 31

Vandens nuotekynės trasos Nr.2 PR sienelės pjūvis A-A1.



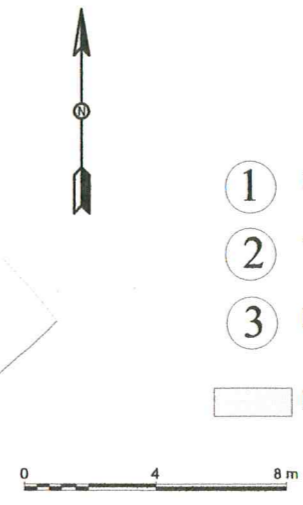
Pjūvis A-A1

PUSIASALIO PILIS, DOMINIKONŲ VIENUOLYNAS, TRAKAI (2010 M.)				
DARBO PAVADINIMAS	ARCHEOLOGINIAI TYRIMAI			
DARBO VADOVAS	UGNIUS BUDVYDAS	BRĖŽ. NR.	MASTELIS	DATA
BRĖŽINĮ BRAIŽĖ	UGNIUS BUDVYDAS	34	M1:20.	2010 10 31

Archeologiniai tyrimai Trakuose, Pusiasalio pilyje,  
2010 m.



- ① Dominikonų vienuolynas
- ② Trakų nacionalinio parko pastatai
- ③ Esamas restauruojamas grindinio fragmentas
- Lietaus nuotekynės trasa Nr.3

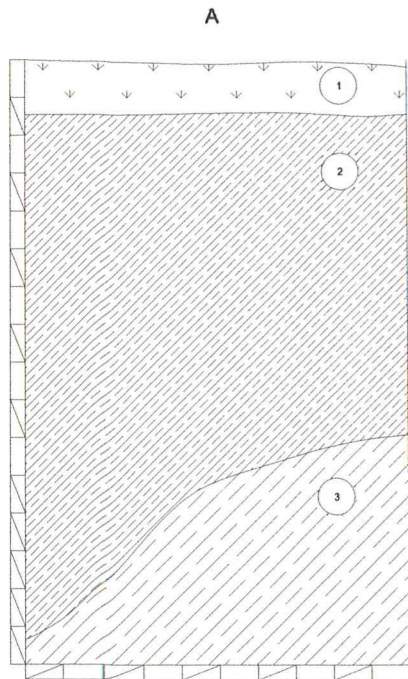


PUSIASALIO PILIS, DOMINIKONŲ VIENUOLYNAS TRAKAI (2010 M.)				
DARBO PAVADINIMAS	ARCHEOLOGINIAI TYRIMAI			
DARBO VADOVAS	UGNIUS BUDVYDAS	BRĖŽ. NR.	MASTELIS	DATA
BRĖŽINĖ BRAIŽĖ	UGNIUS BUDVYDAS	35		2010 10 31

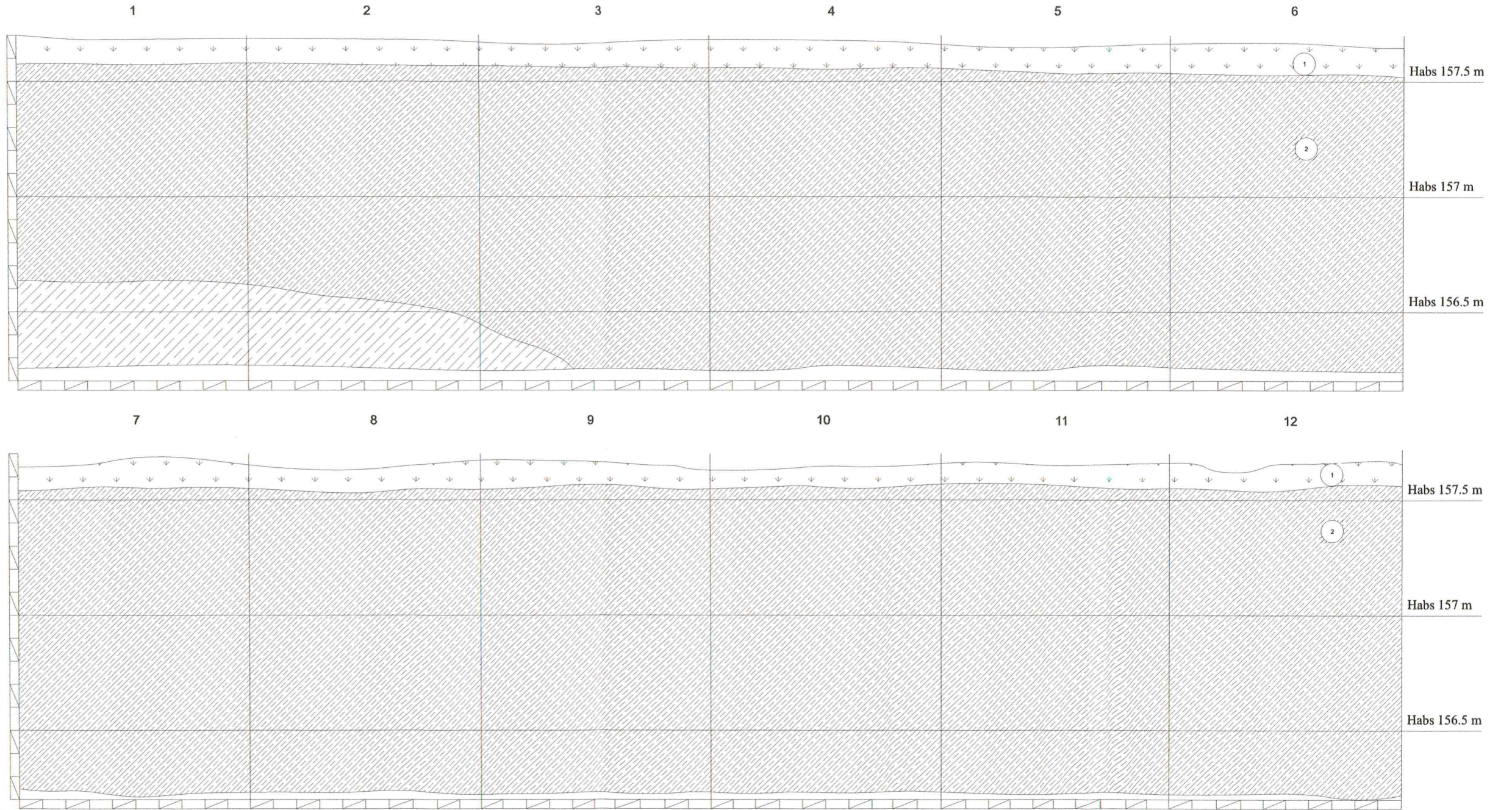





Archeologiniai tyrimai Trakų Pusiasalio pilyje  
2010 m.

Lietaus nuotekynės trasos Nr.3 ŠV sienelės pjūvis A-A1.



Lietaus nuotekynės trasos Nr.3 ŠR sienelės pjūvio B-B1 fragmentas.



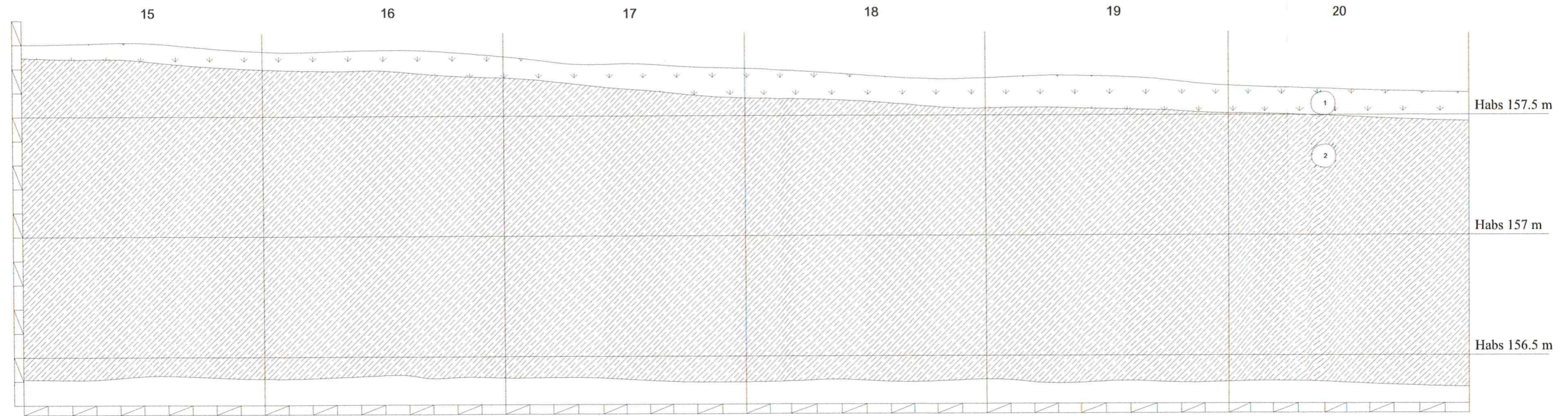
-  Vėlna
-  Pilkos maišytos žemės sluoksnis
-  Pilkos maišytos žemės su žvyru sluoksnis







TRAKŲ PUSIASALIO PILIS BEI DOMINIKONŲ VIENUOLYNAS, TRAKAI (2010 M.)				
DARBO PAVADINIMAS	ARCHEOLOGINIAI TYRIMAI			
DARBO VADOVAS	UGNIUS BUDVYDAS	BRĖŽ. NR.	MASTELIS	DATA
BRĖŽINĮ BRAIŽĖ	UGNIUS BUDVYDAS	36	1:20.	2010 10 31

Archeologiniai tyrimai Trakų Pusiasalio pilyje  
2010 m.

Lietaus nuotekynės trasos Nr.3 ŠR sienelės pjūvio B2-B3  
fragmentas.



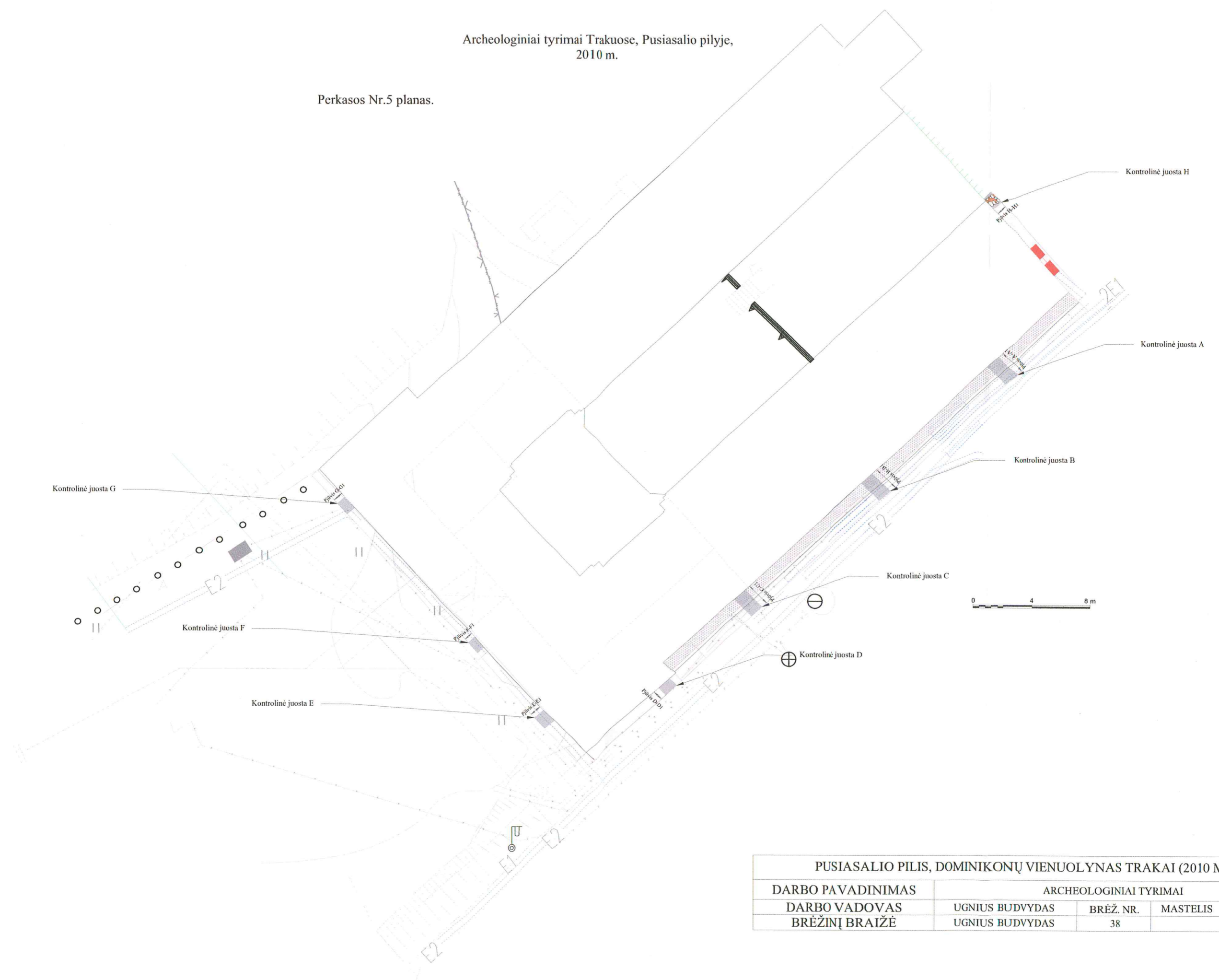
-  Velėna
-  Pilkos maišytos žemės sluoksnis
-  Pilkos maišytos žemės su žvyru sluoksnis



TRAKŲ PUSIASALIO PILIS BEI DOMINIKONŲ VIENUOLYNAS, TRAKAI (2010 M.)				
DARBO PAVADINIMAS	ARCHEOLOGINIAI TYRIMAI			
DARBO VADOVAS	UGNIUS BUDVYDAS	BRĖŽ. NR.	MASTELIS	DATA
BRĖŽINĖ BRAIŽĖ	UGNIUS BUDVYDAS	37	1:20.	2010 10 31

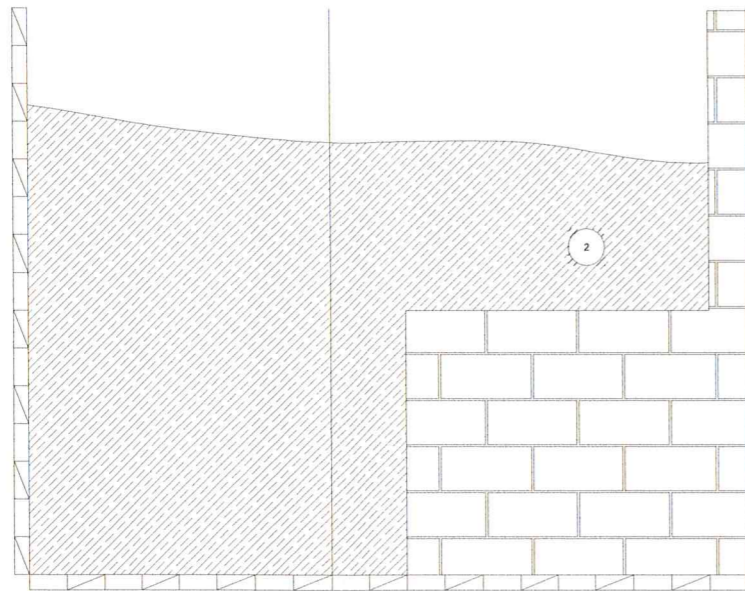
Archeologiniai tyrimai Trakuose, Pusiasalio pilyje, 2010 m.

Perkasos Nr.5 planas.

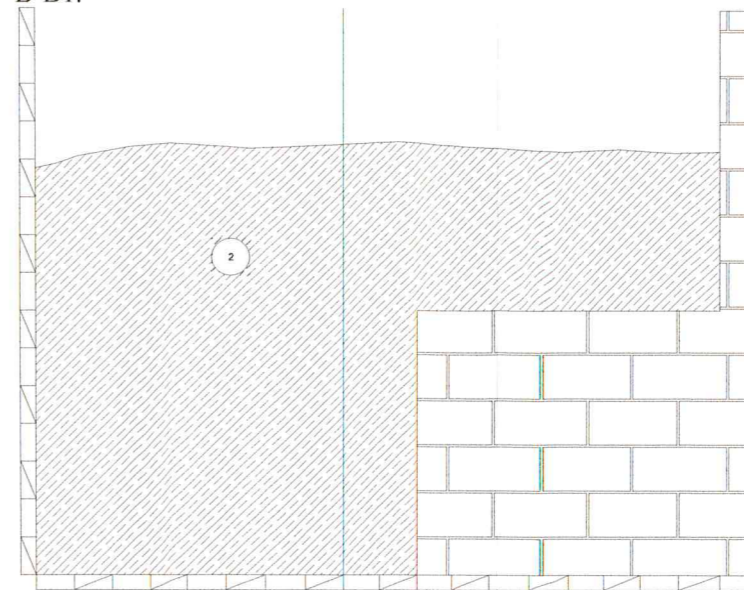


PUSIASALIO PILIS, DOMINIKONŲ VIENUOLYNAS TRAKAI (2010 M.)				
DARBO PAVADINIMAS	ARCHEOLOGINIAI TYRIMAI			
DARBO VADOVAS	UGNIUS BUDVYDAS	BRĖŽ. NR.	MASTELIS	DATA
BRĖŽINĖ BRAIŽĖ	UGNIUS BUDVYDAS	38		2010 10 31

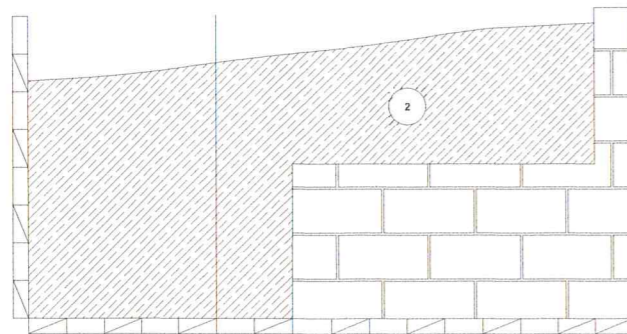
Perkasos Nr.5 kontrolinės juostos A PV sienelės pjūvis  
A-A1.



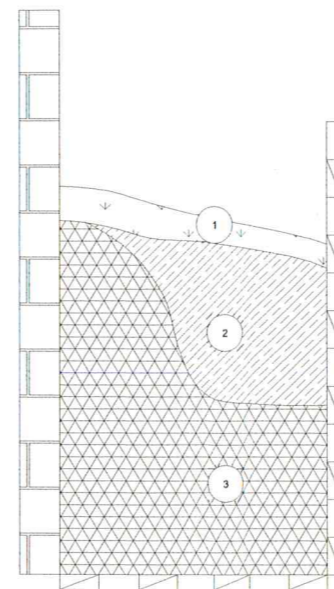
Perkasos Nr.5 kontrolinės juostos B PV sienelės pjūvis  
B-B1.



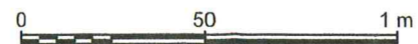
Perkasos Nr.5 kontrolinės juostos C PV sienelės pjūvis  
C-C1.



Perkasos Nr.5 kontrolinės juostos D ŠR sienelės pjūvis  
D-D1.

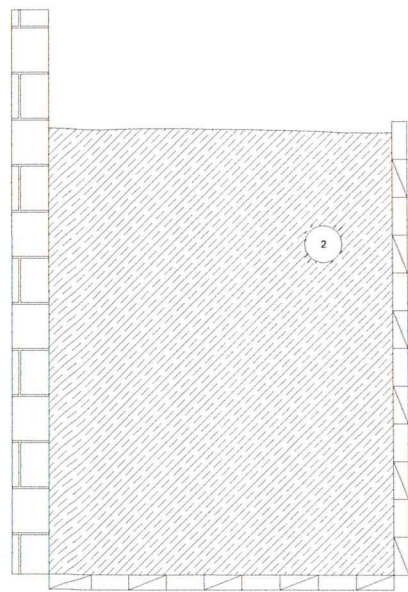


- Velėna
- XX a. juodos maišytos žemės sluoksnis
- Griūvenų sluoksnis su smulkiomis raudonomis plytomis

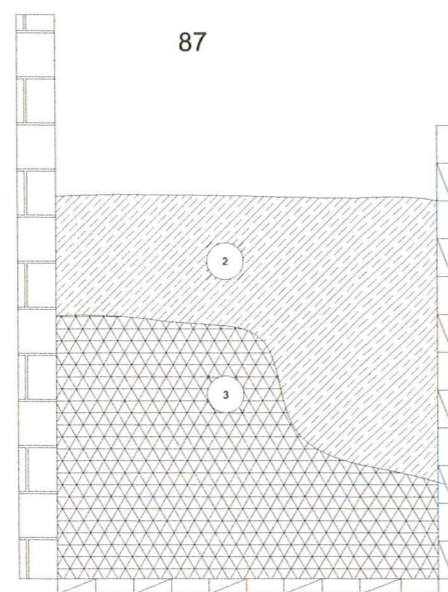


PUSIASALIO PILIS, DOMINIKONŲ VIENUOLYNAS, TRAKAI (2010 M.)				
DARBO PAVADINIMAS	ARCHEOLOGINIAI TYRIMAI			
DARBO VADOVAS	UGNIUS BUDVYDAS	BRĖŽ. NR.	MASTELIS	DATA
BRĖŽINĖ BRAIŽĖ	UGNIUS BUDVYDAS	39	M1:20.	2010 10 31

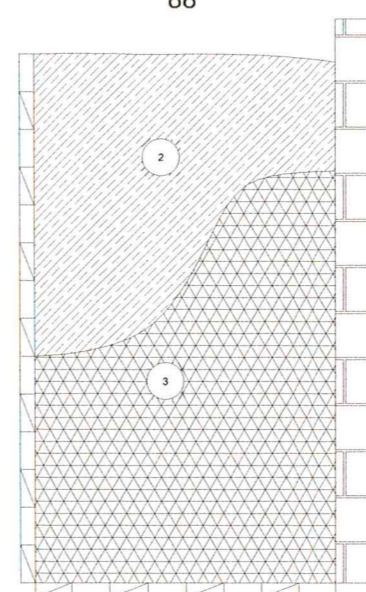
Perkasos Nr.5 kontrolinės juostos E PR sienelės pjūvis E-E1.








Perkasos Nr.5 kontrolinės juostos F PR sienelės pjūvis F-F1.



Perkasos Nr.5 kontrolinės juostos G PR sienelės pjūvis G-G1.

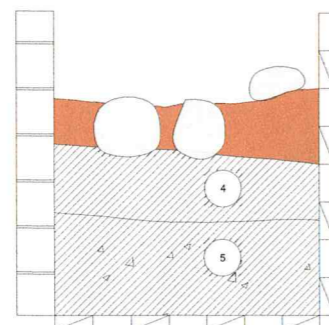


-  Velėna
-  XX a. juodos maišytos žemės sluoksnis
-  Griuvėnų sluoksnis su smulkiomis raudonomis plytomis
-  Juodos maišytos žemės sluoksnis
-  Maišyto stambaus žyro sluoksnis su smulkiais raudonų plytų fragmentais

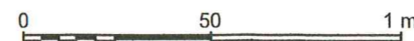
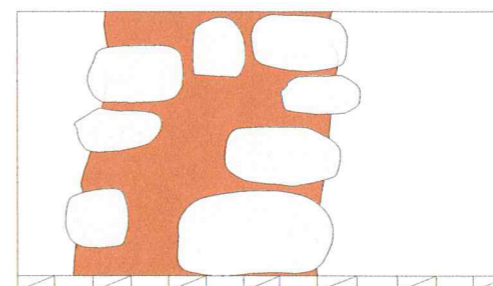
Perkasos Nr.5 kontrolinės juostos H ŠV sienelės pjūvis H-H1.



Perkasos Nr.5 kontrolinės juostos H ŠV sienelės pjūvis H-H1.



Perkasos Nr.5 XIX a. mūras iš viršaus.



PUSIASALIO PILIS, DOMINIKONŲ VIENUOLYNAS, TRAKAI (2010 M.)				
DARBO PAVADINIMAS	ARCHEOLOGINIAI TYRIMAI			
DARBO VADOVAS	UGNIUS BUDVYDAS	BRĖŽ. NR.	MASTELIS	DATA
BRĖŽINĮ BRAIŽĖ	UGNIUS BUDVYDAS	40	M1:20.	2010 10 31

Archeologiniai tyrimai Trakuose, Pusiasalio pilyje,  
2010 m.  
PERKASA NR.6


EKSPLIKACIJA  
① Dominikonų vienuolynas



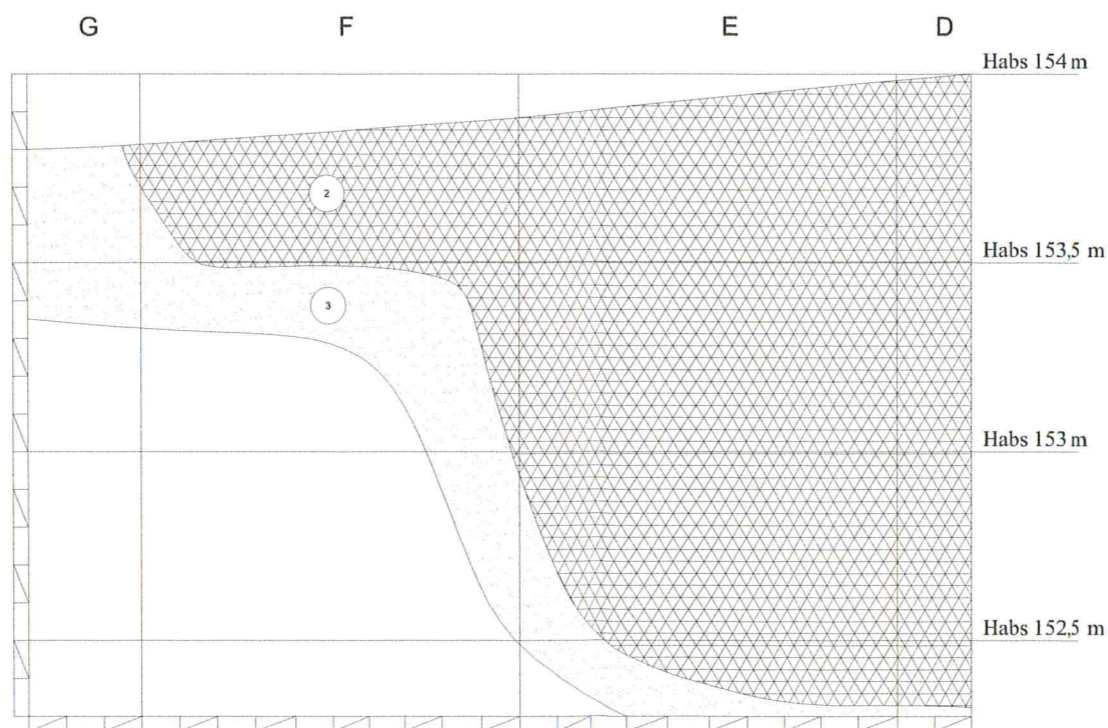
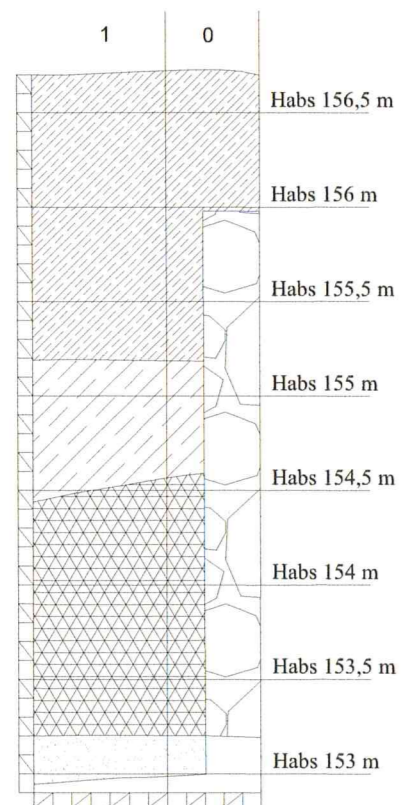
PUSIASALIO PILIS, DOMINIKONŲ VIENUOLYNAS, TRAKAI (2010 M.)				
DARBO PAVADINIMAS	ARCHEOLOGINIAI TYRIMAI			
DARBO VADOVAS	UGNIUS BUDVYDAS	BRĖŽ. NR.	MASTELIS	DATA
BRĖŽINĖ BRAIŽĖ	UGNIUS BUDVYDAS	41		2010 10 31

Archeologiniai tyrimai Trakuose, Pusiasalio pilyje,  
2010 m.






Perkasos Nr.6 PR sienelės pjūvis A-A1.



Perkasos Nr.6 kontrolinės juostos ŠR sienelės pjūvis B-B1.



0 1 2 m

-  XX a. pilkas maišytas žemės sluoksnis
-  Maišytas griuvenų sluoksnis (XX a; 1964 ar 1989 metais tirtos perkastos vieta)
-  Stambių griuvenų sluoksnis (XVIII a. pab. - XIX a.)
-  Šviesus žvyringas smėlis
-  Akmuo

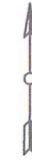
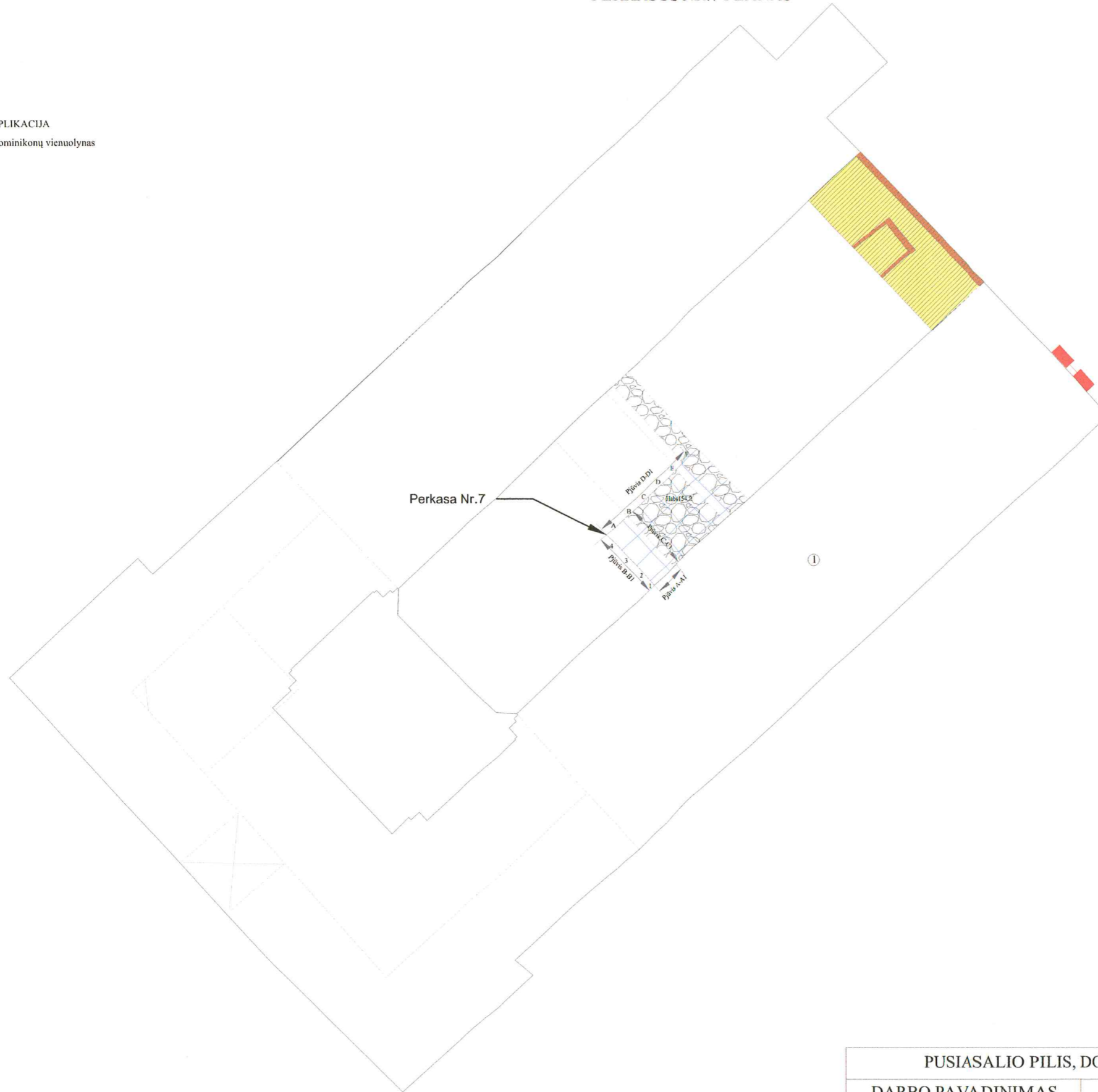
0 50 1 m

PUSIASALIO PILIS, DOMINIKONŲ VIENUOLYNAS TRAKAI (2010 M.)

DARBO PAVADINIMAS	ARCHEOLOGINIAI TYRIMAI			
DARBO VADOVAS	UGNIUS BUDVYDAS	BRĖŽ. NR.	MASTELIS	DATA
BRĖŽINĮ BRAIŽĖ	UGNIUS BUDVYDAS	42		2010 10 31

Archeologiniai tyrimai Trakuose, Pusiasalio pilyje,  
2010 m.  
PERKASOS NR.7 PLANAS

EKSPLIKACIJA  
① Dominikonų vienuolynas

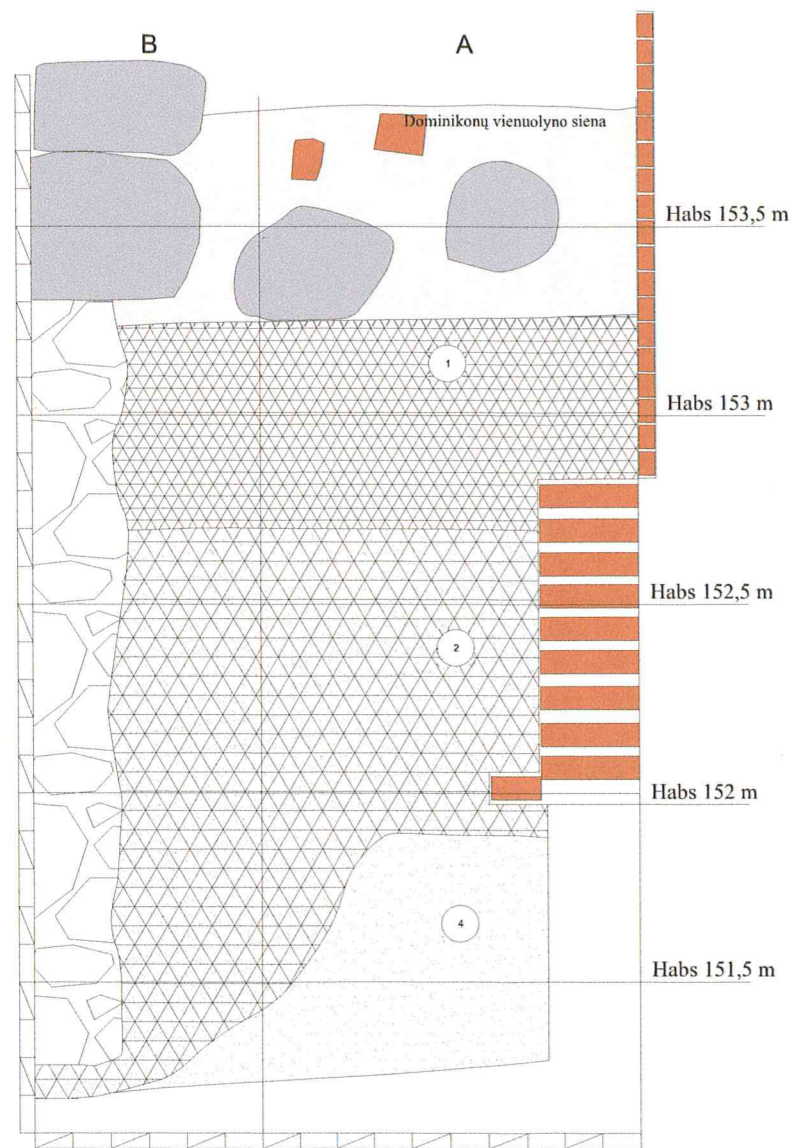


PUSIASALIO PILIS, DOMINIKONŲ VIENUOLYNAS, TRAKAI (2010 M.)				
DARBO PAVADINIMAS	ARCHEOLOGINIAI TYRIMAI			
DARBO VADOVAS	UGNIUS BUDVYDAS	BRĖŽ. NR.	MASTELIS	DATA
BRĖŽINIŲ BRAIŽĖ	UGNIUS BUDVYDAS	43		2010 10 31

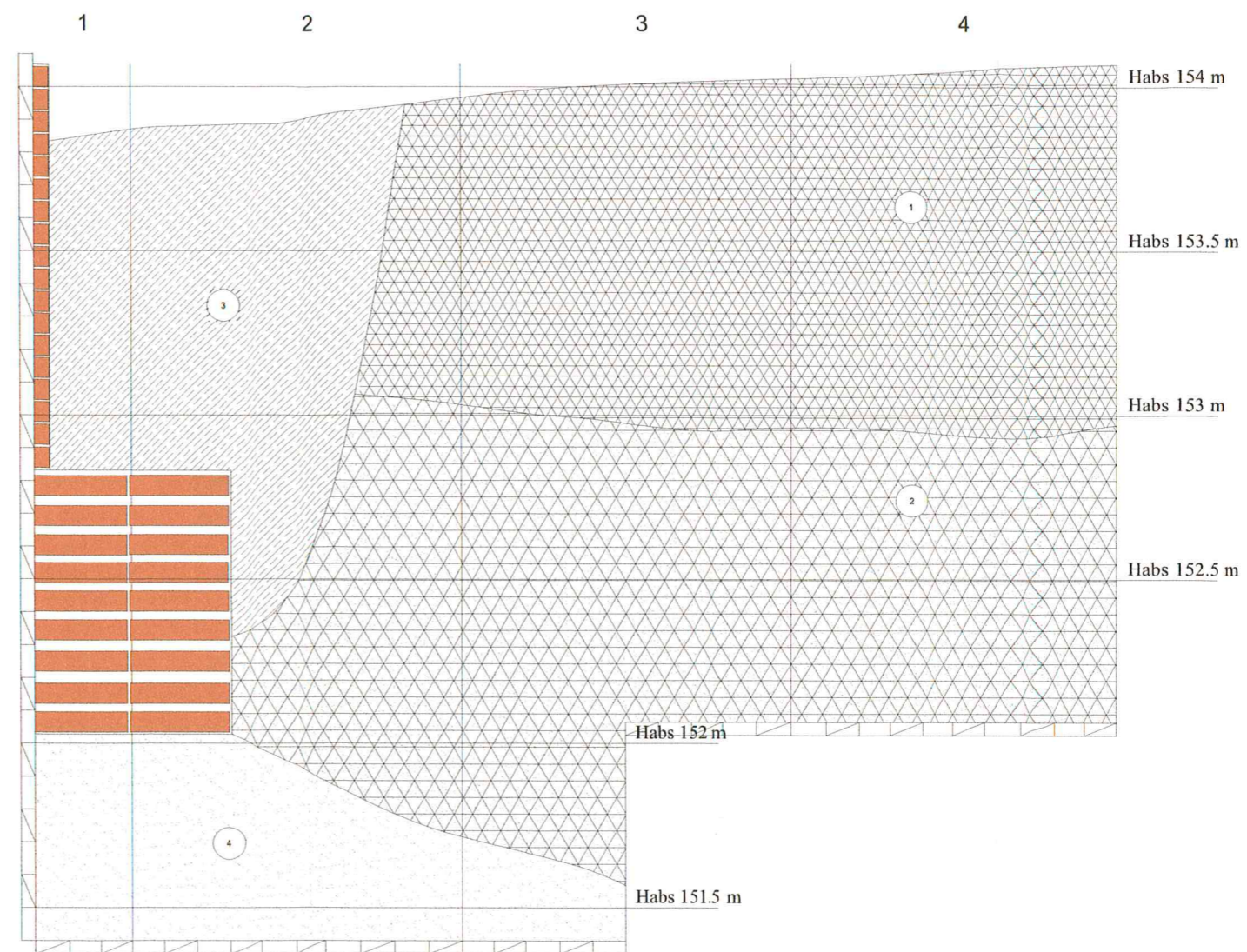






Archeologiniai tyrimai Trakuose, Pusiasalio pilyje,  
2010 m.


Perkasos Nr.7 PR sienelės pjūvis A-A1.



Perkasos Nr.7 PV sienelės pjūvis B-B1.



-  Stambių griuvenų sluoksnis
-  XX a. stambių griuvenų sluoksnis maišytas su juodomis žemėmis
-  Maišytas rudas žyvingas smėlis
-  Įžemis - šviesus žyvingas smėlis







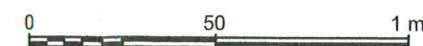
PUSIASALIO PILIS, DOMINIKONŲ VIENUOLYNAS TRAKAI (2010 M.)				
DARBO PAVADINIMAS	ARCHEOLOGINIAI TYRIMAI			
DARBO VADOVAS	UGNIUS BUDVYDAS	BRĖŽ. NR.	MASTELIS	DATA
BRĖŽINIŲ BRAIŽĖ	UGNIUS BUDVYDAS	44		2010 10 31

Archeologiniai tyrimai Trakuose, Pusiasalio pilyje,  
2010 m.

Perkasos Nr.7 ŠR sienelės pjūvis C-C1.



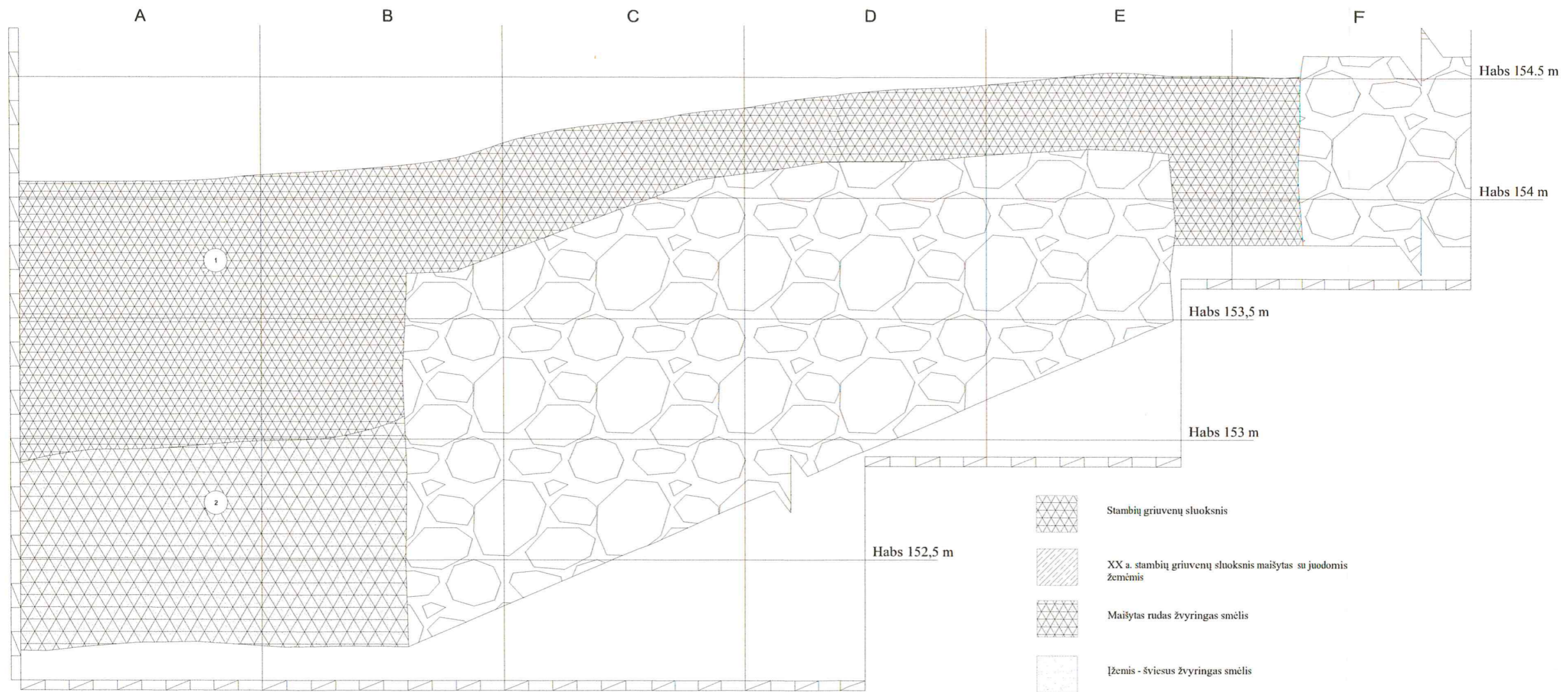
-  Stambių griuvenų sluoksnis
-  XX a. stambių griuvenų sluoksnis maišytas su juodomis žemėmis
-  Maišytas rudas žyvingas smėlis
-  Įžemis - šviesus žyvingas smėlis



PUSIASALIO PILIS, DOMINIKONŲ VIENUOLYNAS TRAKAI (2010 M.)				
DARBO PAVADINIMAS	ARCHEOLOGINIAI TYRIMAI			
DARBO VADOVAS	UGNIUS BUDVYDAS	BRĖŽ. NR.	MASTELIS	DATA
BRĖŽINĖ BAIŽĖ	UGNIUS BUDVYDAS	45		2010 10 31

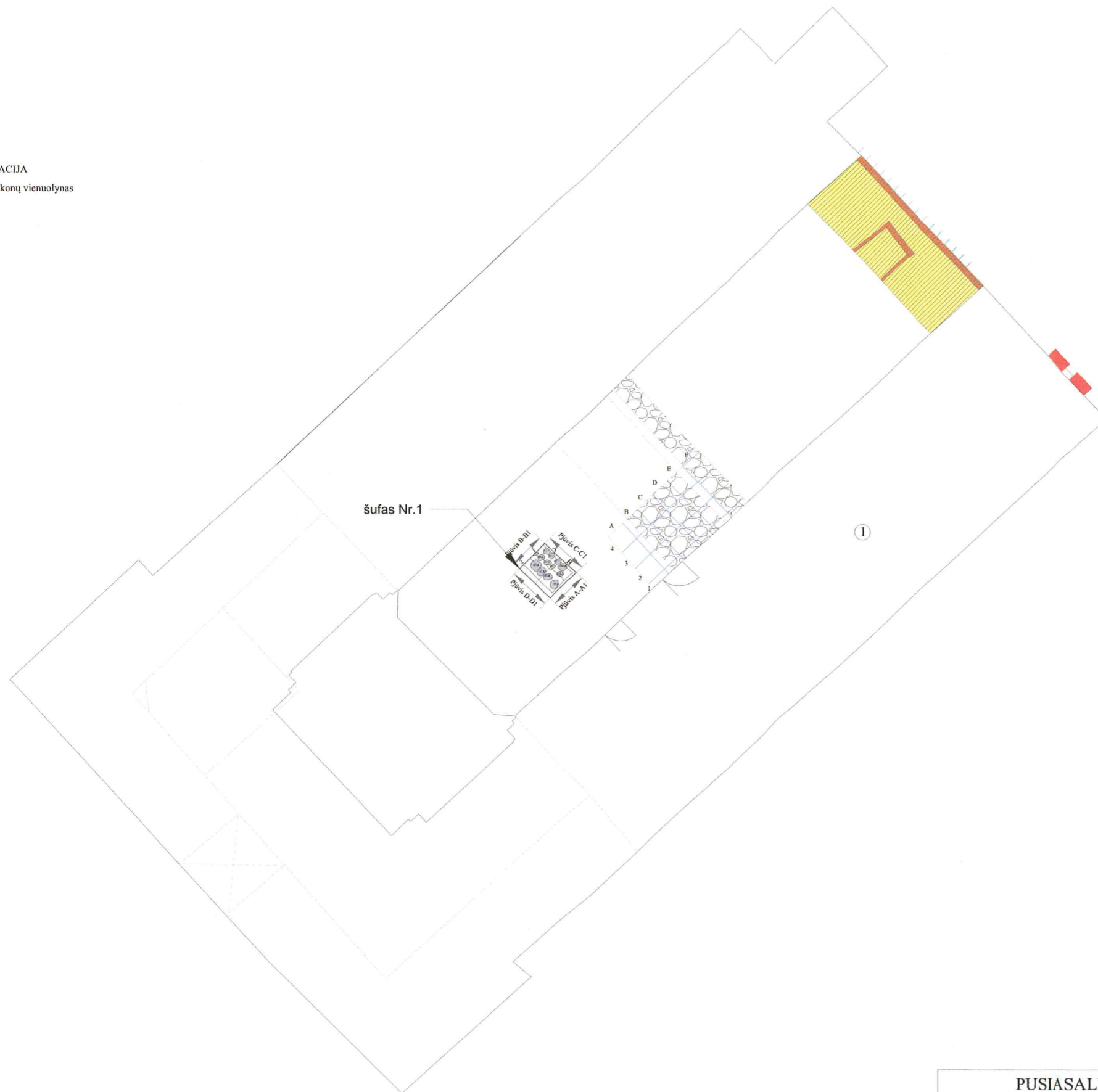
Archeologiniai tyrimai Trakuose, Pusiasalio pilyje,  
2010 m.

Perkasos Nr.7 ŠV sienelės pjūvis D-D1.



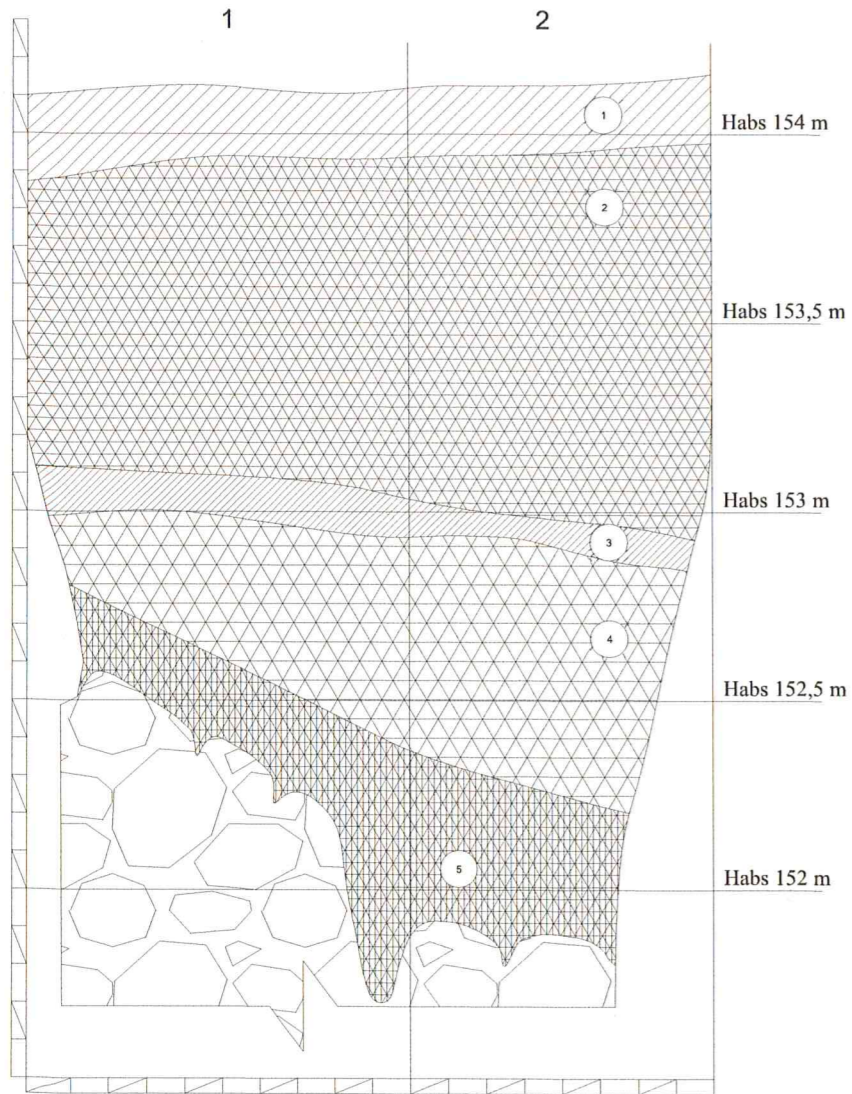
PUSIASALIO PILIS, DOMINIKONŲ VIENUOLYNAS TRAKAI (2010 M.)				
DARBO PAVADINIMAS	ARCHEOLOGINIAI TYRIMAI			
DARBO VADOVAS	UGNIUS BUDVYDAS	BRĖŽ. NR.	MASTELIS	DATA
BRĖŽINĮ BRAIŽĖ	UGNIUS BUDVYDAS	46		2010 10 31

EKSPLIKACIJA  
① Dominikonų vienuolynas

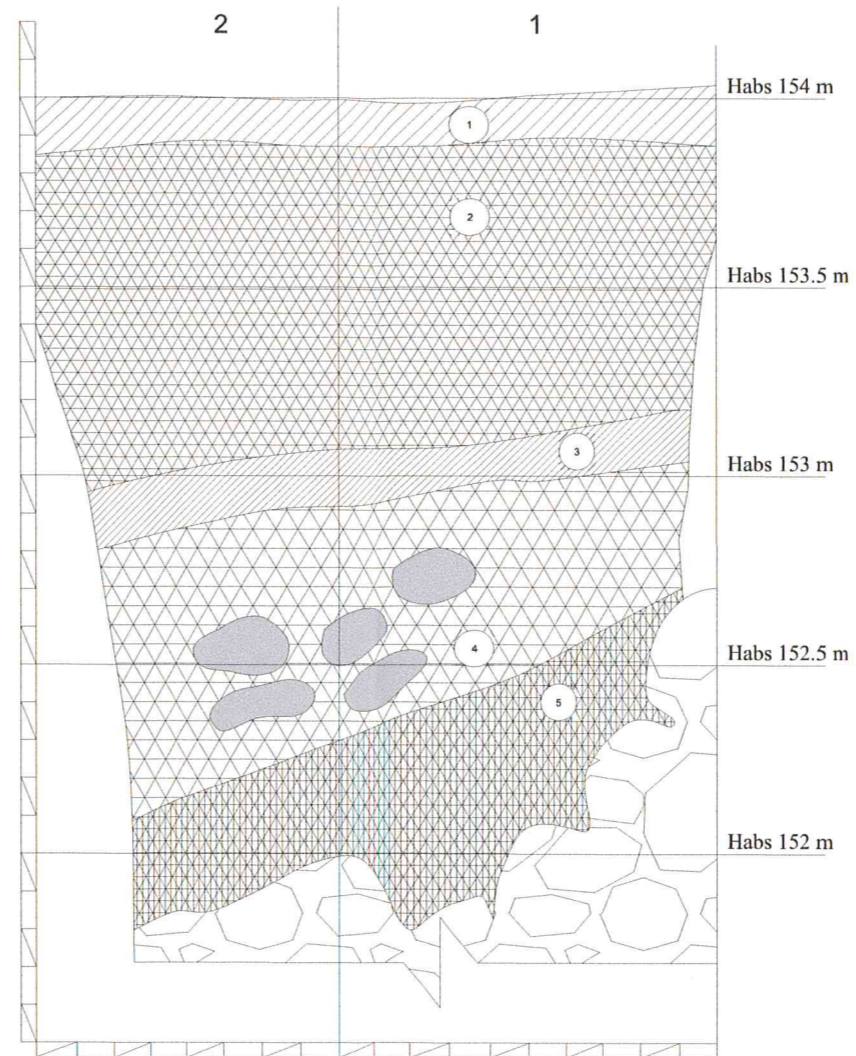


PUSIASALIO PILIS, DOMINIKONŲ VIENUOLYNAS, TRAKAI (2010 M.)				
DARBO PAVADINIMAS	ARCHEOLOGINIAI TYRIMAI			
DARBO VADOVAS	UGNIUS BUDVYDAS	BRĖŽ. NR.	MASTELIS	DATA
BRĖŽINĖ BRAIŽĖ	UGNIUS BUDVYDAS	47		2010 10 31

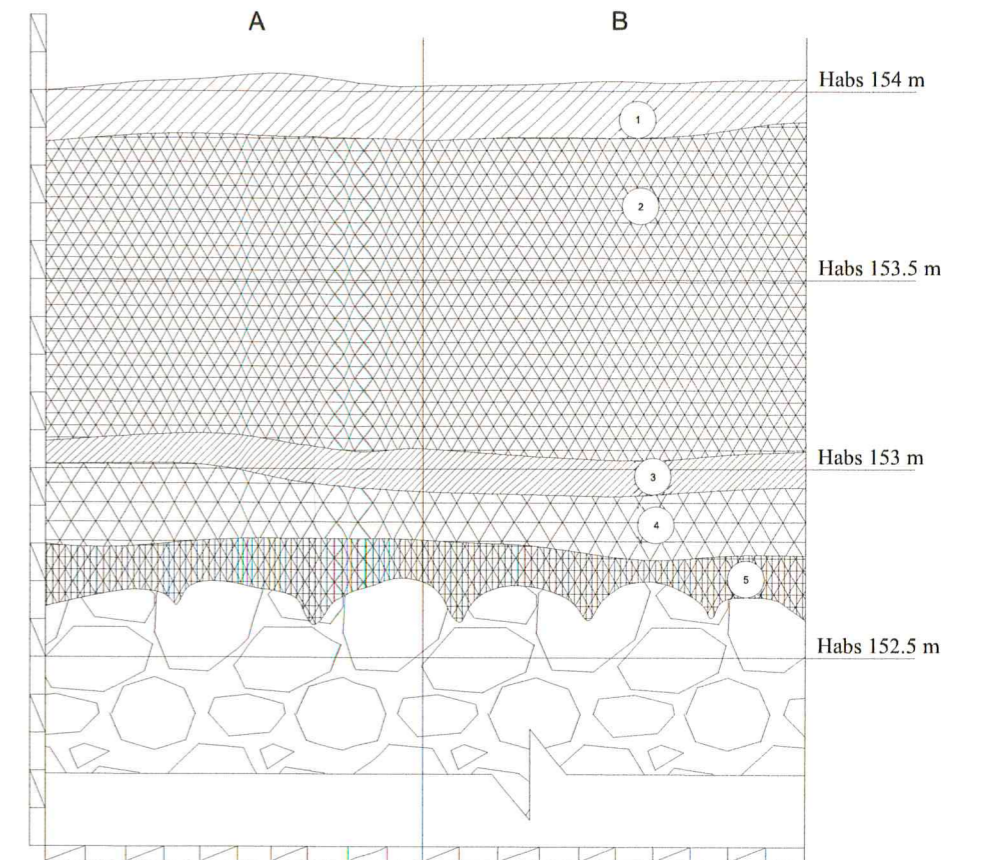
Šurfas Nr.1 PR sienelės pjūvis A-A1.








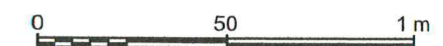
Šurfas Nr.1 ŠV sienelės pjūvis B-B1.



Šurfas Nr.1 ŠR sienelės pjūvis C-C1.



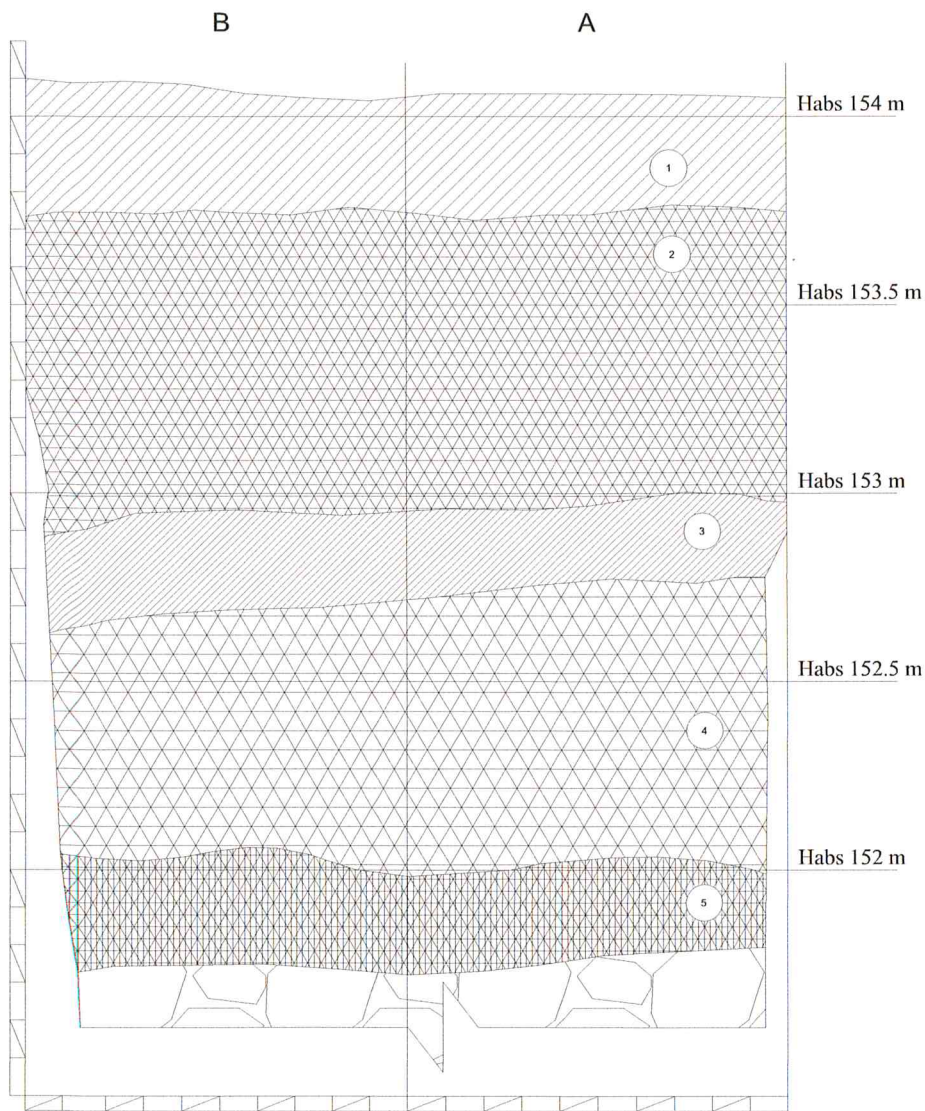
-  Juodos maišytos žemės sluoksnis (XX a.)
-  XVIII a. pab. - XIX a. pirmos pusės griuvenų sluoksnis
-  Juodos maišytos žemės sluoksnis su degėiais
-  Stambių griuvenų sluoksnis
-  Pilko maišyto žvyro sluoksnis








PUSIASALIO PILIS, DOMINIKONŲ VIENUOLYNAS TRAKAI (2010 M.)				
DARBO PAVADINIMAS	ARCHEOLOGINIAI TYRIMAI			
DARBO VADOVAS	UGNIUS BUDVYDAS	BRĖŽ. NR.	MASTELIS	DATA
BRĖŽINIŲ BRAIŽĖ	UGNIUS BUDVYDAS	48		2010 10 31

Archeologiniai tyrimai Trakuose, Pusiasalio pilyje,  
2010 m.

Šurfo Nr.1 PV sienelės pjūvis D-D1.




-  Juodos maišytos žemės sluoksnis (XX a.)
-  XVIII a. pab. - XIX a. pirmos pusės griuvenų sluoksnis
-  Juodos maišytos žemės sluoksnis su degėisiais
-  Stambių griuvenų sluoksnis
-  Pilko maišyto žvyro sluoksnis



PUSIASALIO PILIS. DOMINIKONŲ VIENUOLYNAS, TRAKAI (2010 M.)				
<b>DARBO PAVADINIMAS</b>	ARCHEOLOGINIAI ŽVALGOMIEJI TYRIMAI			
<b>DARBO VADOVAS</b>	UGNIUS BUDVYDAS	BRĖŽ. NR.	MASTELIS	DATA
<b>BRĖŽINĮ BRAIŽĖ</b>	UGNIUS BUDVYDAS	49	1:20	2010 11 15


Archeologiniai tyrimai Trakuose, Pusiasalio pilyje, 2010 m.



Elektros kabelio trasa

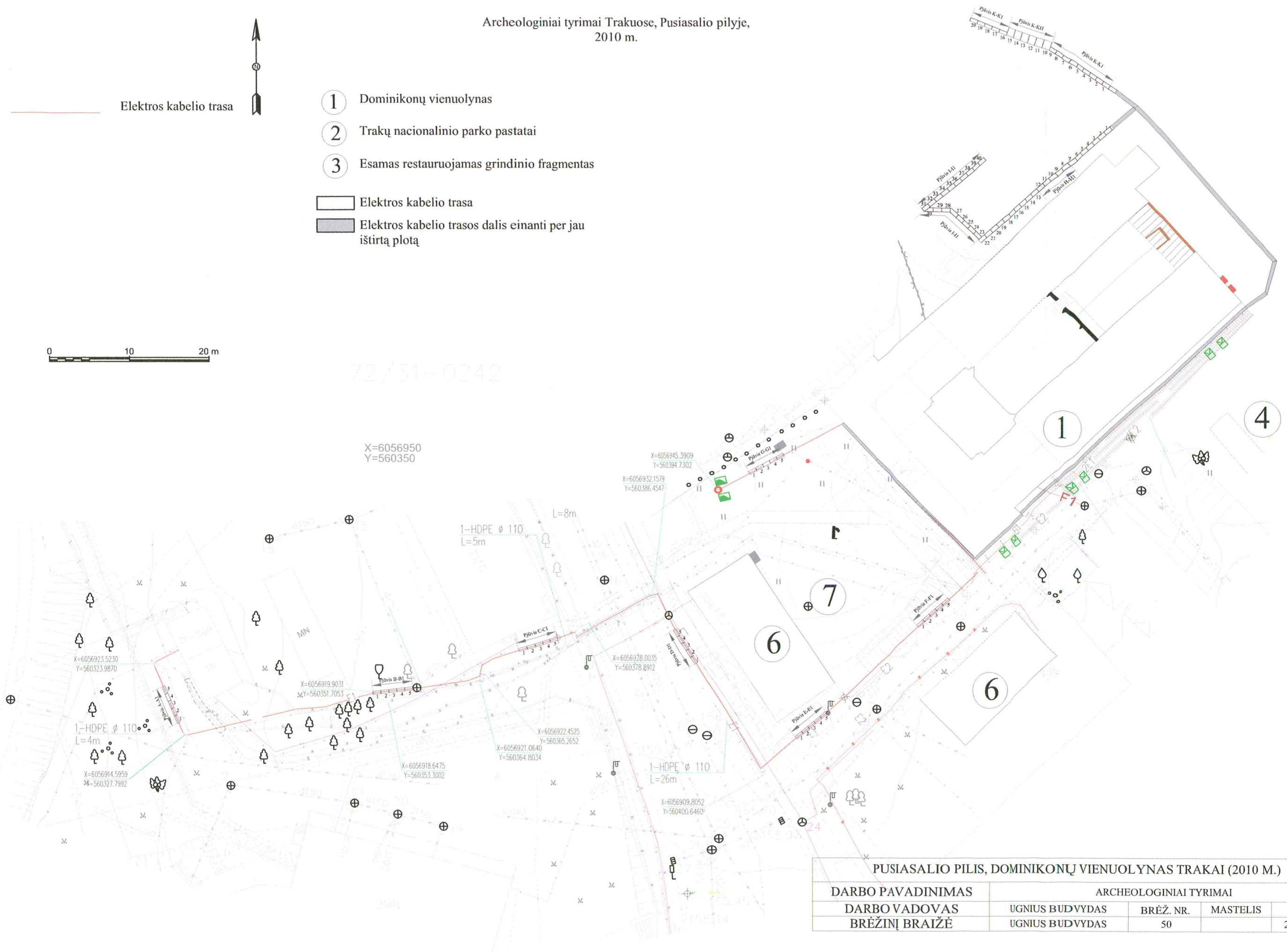
- ① Dominikonų vienuolynas
- ② Trakų nacionalinio parko pastatai
- ③ Esamas restauruojamas grindinio fragmentas

- Elektros kabelio trasa
- Elektros kabelio trasos dalis einanti per jau ištirtą plotą



72/31-0242

X=6056950  
Y=560350

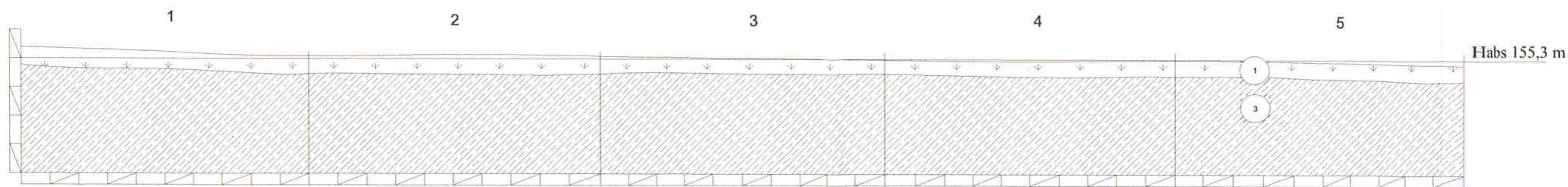


PUSIASALIO PILIS, DOMINIKONŲ VIENUOLYNAS TRAKAI (2010 M.)


DARBO PAVADINIMAS	ARCHEOLOGINIAI TYRIMAI			
DARBO VADOVAS	UGNIUS BUDVYDAS	BRĖŽ. NR.	MASTELIS	DATA
BRĖŽINĖ BRAIŽĖ	UGNIUS BUDVYDAS	50		2010 10 31

Archeologiniai tyrimai Trakuose, Pusiasalio pilyje, 2010 m.

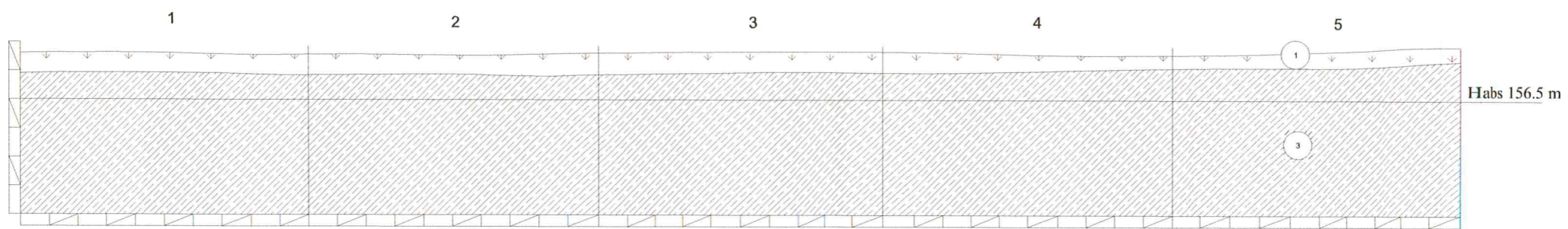
Elektros kabelio trasos atkarpa A PV sienelės pjūvis A-A1



Elektros kabelio trasos atkarpa B PV sienelės pjūvis B-B1

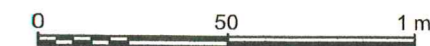
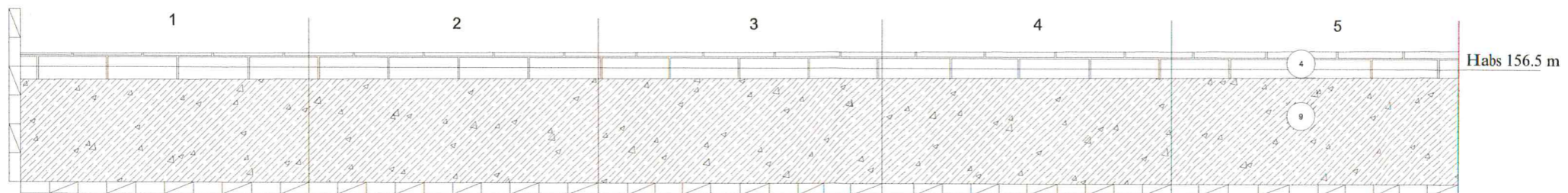


Elektros kabelio trasos atkarpa C ŠV sienelės pjūvis C-C1



- Velėna
- XX a. pilkos maišytos žemės sluoksnis
- Juodos maišytos žemės sluoksnis
- XX a. rudo maišyto žvyro sluoksnis

Elektros kabelio trasos atkarpa D PV sienelės pjūvis D-D1

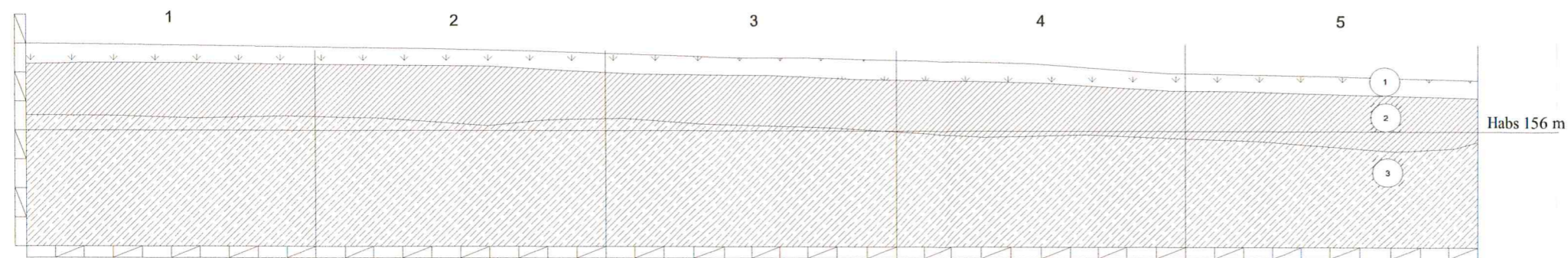


PUSIASALIO PILIS, DOMINIKONŲ VIENUOLYNAS, TRAKAI (2010 M.)				
DARBO PAVADINIMAS	ARCHEOLOGINIAI TYRIMAI			
DARBO VADOVAS	UGNIUS BUDVYDAS	BRĖŽ. NR.	MASTELIS	DATA
BRĖŽINĖ BRAIŽĖ	UGNIUS BUDVYDAS	51	1:20.	2010 10 31

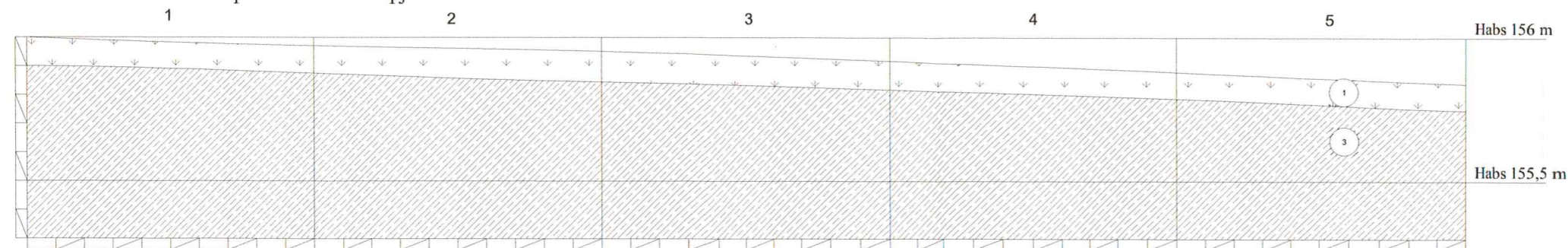


Archeologiniai tyrimai Trakuose, Pusiasalio pilyje,  
2010 m.

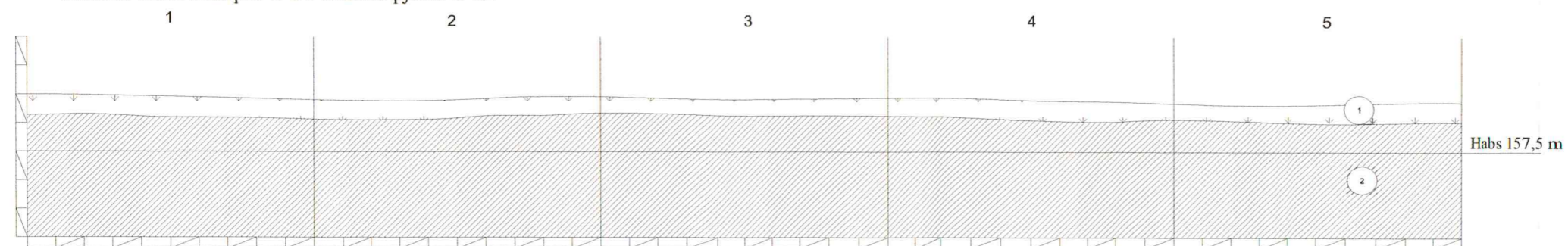
Elektros trasos atkarpos E ŠV sienelės pjūvis E-E1






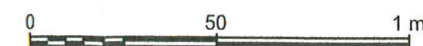
Elektros trasos atkarpos F ŠV sienelės pjūvis F-F1



Elektros trasos atkarpos G ŠV sienelės pjūvis G-G1



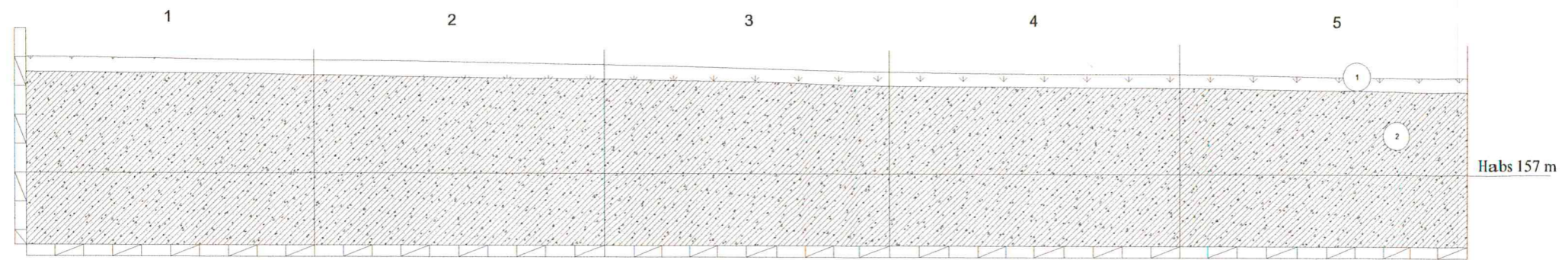
-  Velėna
-  XX a. pilkos maišytos žemės sluoksnis
-  Juodos maišytos žemės sluoksnis



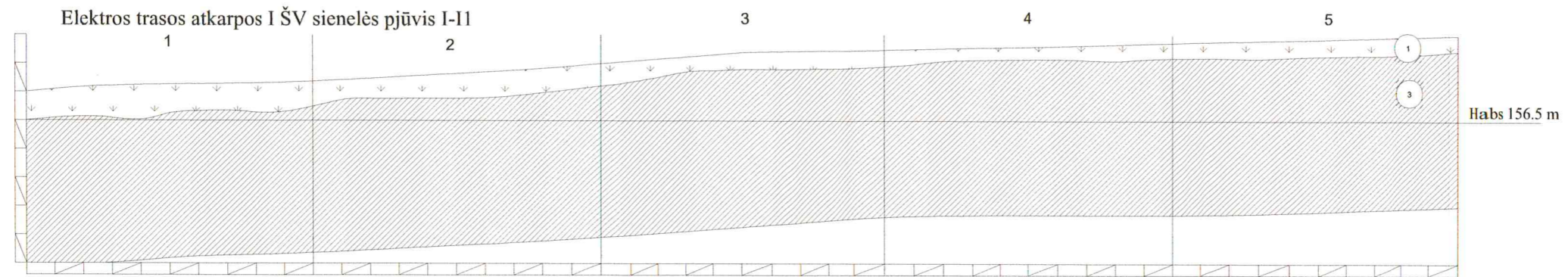
PUSIASALIO PILIS, DOMINIKONŲ VIENUOLYNAS, TRAKAI (2010 M.)				
DARBO PAVADINIMAS	ARCHEOLOGINIAI TYRIMAI			
DARBO VADOVAS	UGNIUS BUDVYDAS	BRĖŽ. NR.	MASTELIS	DATA
BRĖŽINĮ BRAIŽĖ	UGNIUS BUDVYDAS	52	1:20.	2010 10 31

Archeologiniai tyrimai Trakuose, Pusiasalio pilyje,  
2010 m.

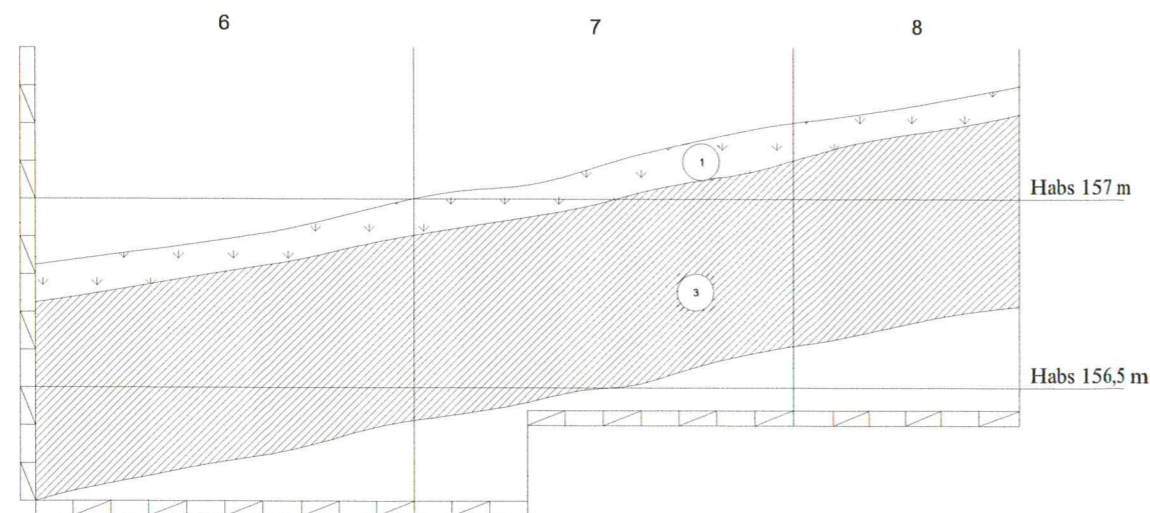
Elektros trasos atkarpos H PR sienelės pjūvis H-H1






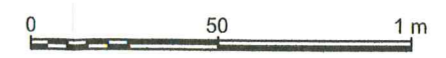
Elektros trasos atkarpos I ŠV sienelės pjūvis I-I1



Elektros trasos atkarpos I P sienelės pjūvis I-I1



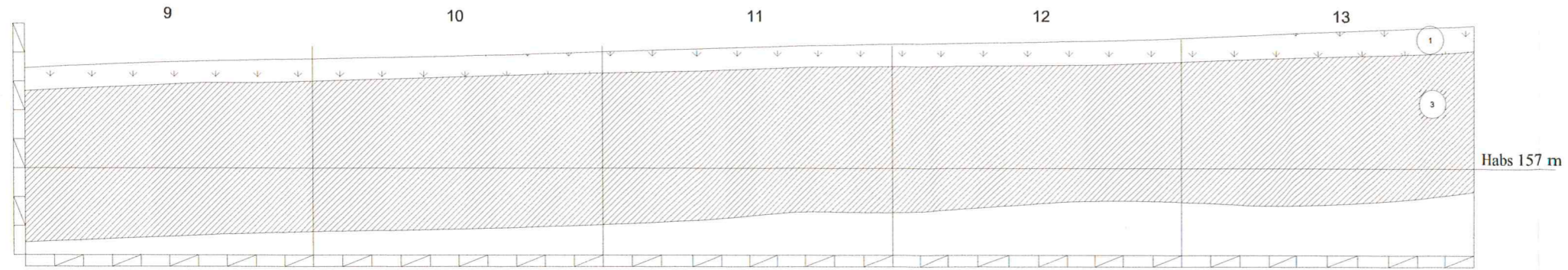
-  Velėna
-  XX a. smulkus šviesaus maišyto žvyro stuoksnis
-  Juodos maišytos žemės stuoksnis su griuvenomis



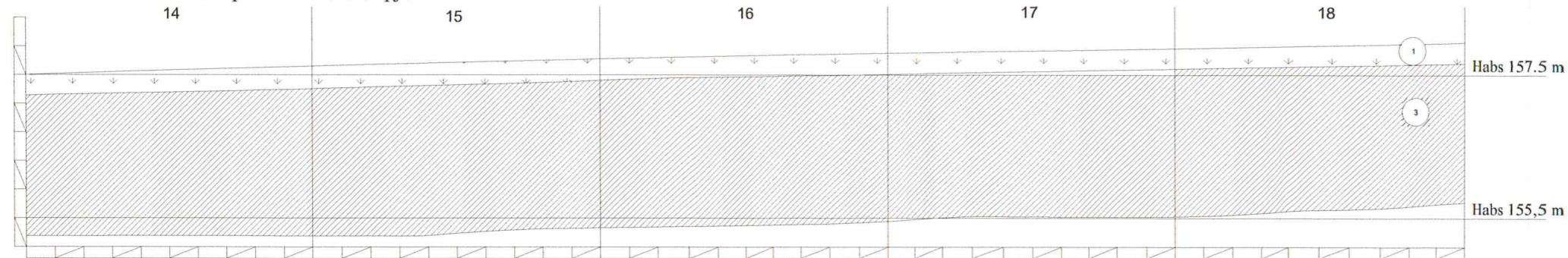
PUSIASALIO PILIS, DOMINIKONŲ VIENUOLYNAS, TRAKAI (2010 M.)				
DARBO PAVADINIMAS	ARCHEOLOGINIAI TYRIMAI			
DARBO VADOVAS	UGNIUS BUDVYDAS	BRĖŽ. NR.	MASTELIS	DATA
BRĖŽINIŲ BRAIŽĖ	UGNIUS BUDVYDAS	53	1:20.	2010 10 31

Archeologiniai tyrimai Trakuose, Pusiasalio pilyje,  
2010 m.

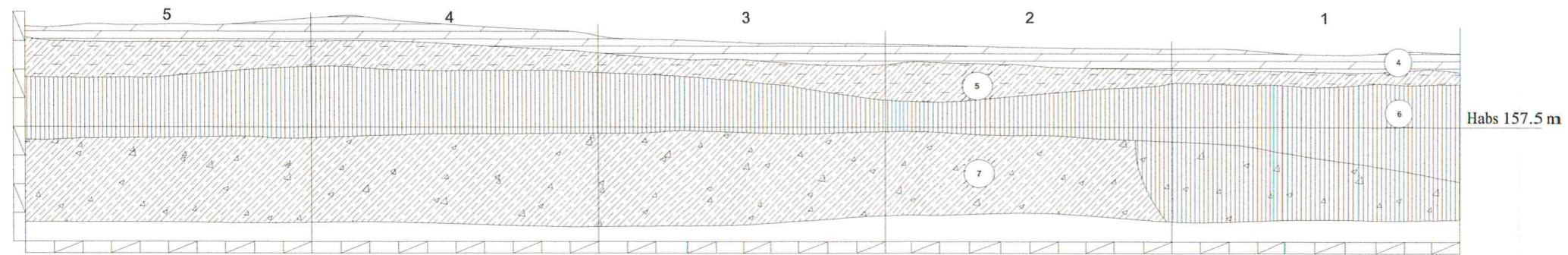
Elektros trasos atkarpos I ŠV sienelės pjūvis I-I1



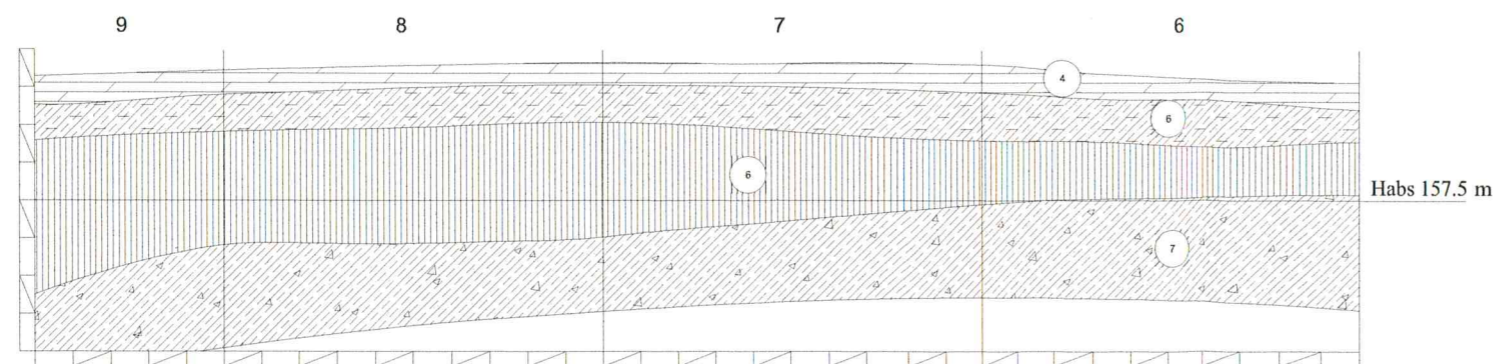
Elektros trasos atkarpos I ŠV sienelės pjūvis I-I1










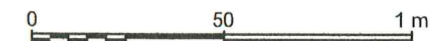
Elektros trasos atkarpos K ŠR sienelės pjūvis K-K1



Elektros trasos atkarpos K ŠR sienelės pjūvis K-K1




-  Velena
-  XX a. pilkos maišytos žemės sluoksnis
-  Juodos maišytos žemės sluoksnis su griuvenomis
-  Asfaltas
-  Skalda
-  Juodos maišytos žemės sluoksnis su stambiu žvyru
-  Maišyto stambaus rudo žvyro sluoksnis



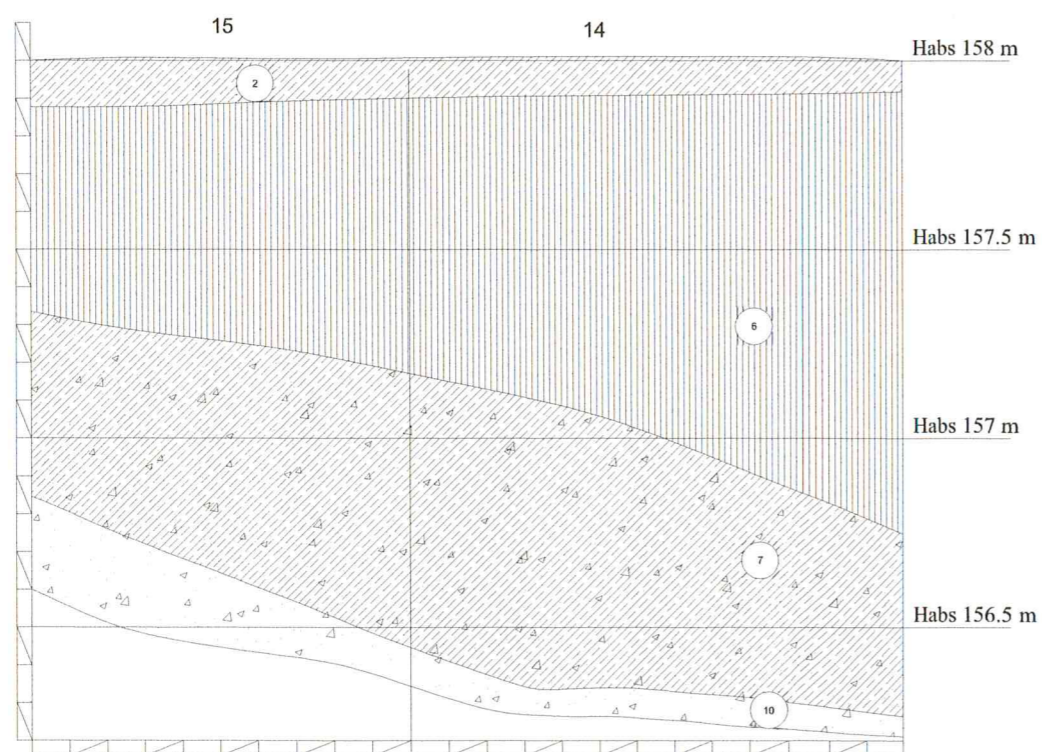
PUSIASALIO PILIS, DOMINIKONŲ VIENUOLYNAS, TRAKAI (2010 M.)				
DARBO PAVADINIMAS	ARCHEOLOGINIAI TYRIMAI			
DARBO VADOVAS	UGNIUS BUDVYDAS	BRĖŽ. NR.	MASTELIS	DATA
BRĖŽINĮ BRAIŽĖ	UGNIUS BUDVYDAS	54	1:20.	2010 10 31

Archeologiniai tyrimai Trakuose, Pusiasalio pilyje,  
2010 m.

Elektros trasos atkarpos K ŠR sienelės pjūvis K-K1



Elektros trasos atkarpos K ŠR sienelės pjūvis K-K1

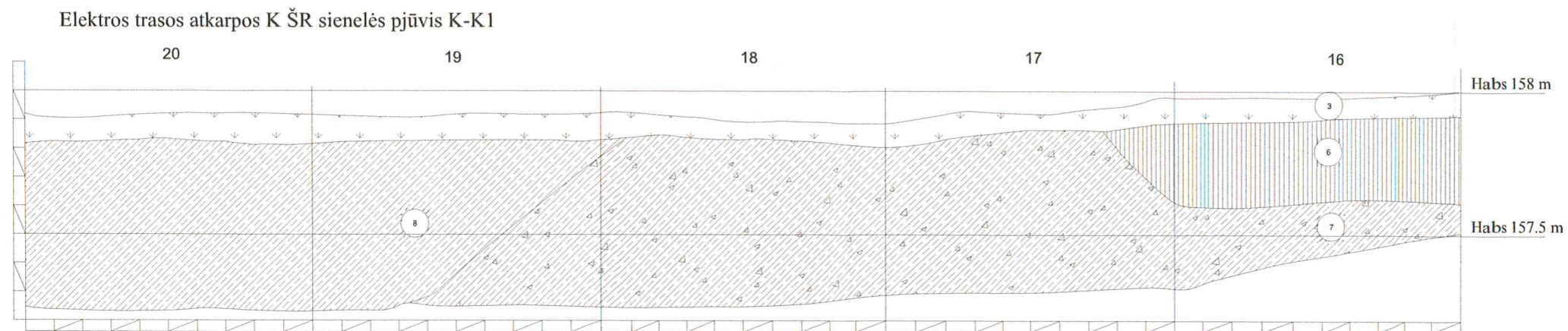







- Velėna
- XX a. pilkos maišytos žemės sluoksnis
- Juodos maišytos žemės sluoksnis su griuvenomis
- Asfaltas
- Skalda
- Juodos maišytos žemės sluoksnis su stambiu žvyru
- Maišyto stambaus rudo žvyro sluoksnis
- Šviesus smulkus žvyras

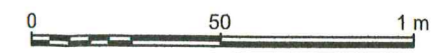


PUSIASALIO PILIS, DOMINIKONŲ VIENUOLYNAS, TRAKAI (2010 M.)				
DARBO PAVADINIMAS	ARCHEOLOGINIAI TYRIMAI			
DARBO VADOVAS	UGNIUSBUDVYDAS	BRĖŽ. NR.	MASTELIS	DATA
BRĖŽINĮ BRAIŽĖ	UGNIUSBUDVYDAS	55	1:20.	2010 10 31

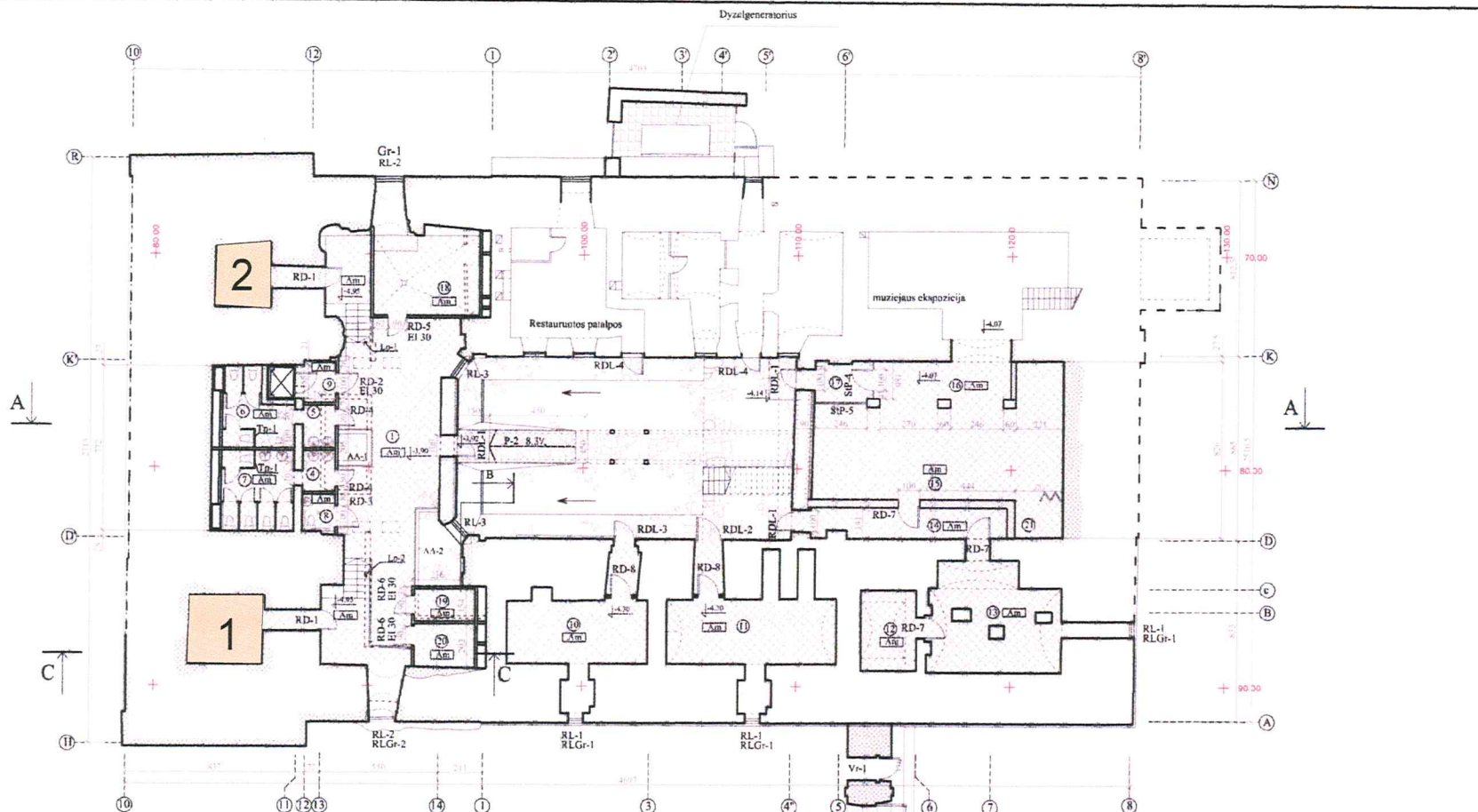
Archeologiniai tyrimai Trakuose, Pusiasalio pilyje,  
2010 m.



-  Velėna
-  XX a. pilkos maišytos žemės sluoksnis
-  Juodos maišytos žemės sluoksnis su griuvenomis
-  Juodos maišytos žemės sluoksnis su stambiu žvyru
-  Maišyto stambaus rudo žvyro sluoksnis



PUSIASALIO PILIS, DOMINIKONŲ VIENUOLYNAS, TRAKAI (2010 M.)				
DARBO PAVADINIMAS	ARCHEOLOGINIAI TYRIMAI			
DARBO VADOVAS	UGNIUS BUDVYDAS	BRĖŽ. NR.	MASTELIS	DATA
BRĖŽINIŲ BRAIŽĖ	UGNIUS BUDVYDAS	56	1:20.	2010 10 31

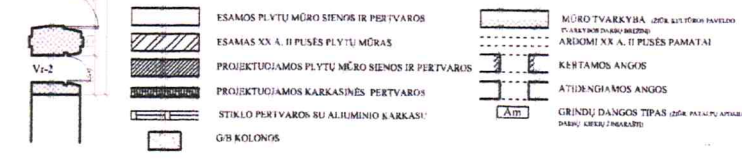


PATALPŲ EKSPLIKACIJA

1. Lankytųjų vestibulius	88,17 m <sup>2</sup>	12. Pagalbinė patalpa	10,06 m <sup>2</sup>
2. Tarnybinė laiptinė	9,93 m <sup>2</sup>	13. Pagalbinė patalpa	27,69 m <sup>2</sup>
3. Lankytųjų laiptinė	13,56 m <sup>2</sup>	14. Koridorus	13,89 m <sup>2</sup>
4. WC tamburas	3,41 m <sup>2</sup>	15. Muziejaus ekspozicija	57,89 m <sup>2</sup>
5. WC tamburas	3,58 m <sup>2</sup>	16. Koridorus	14,46 m <sup>2</sup>
6. WC	10,19 m <sup>2</sup>	17. Tamburas	3,84 m <sup>2</sup>
7. WC	12,70 m <sup>2</sup>	18. Venikamera	19,21 m <sup>2</sup>
8. WC žmonėms su negalia	2,58 m <sup>2</sup>	19. Ryšių įvado patalpa	4,25 m <sup>2</sup>
9. Lifto tamburas	3,32 m <sup>2</sup>	20. Elektros skydinė	3,64 m <sup>2</sup>
10. Šiluminis mazgas	20,64 m <sup>2</sup>	21. Pagalbinė patalpa	3,68 m <sup>2</sup>
11. Pagalbinė patalpa	24,25 m <sup>2</sup>	Viso:	352,94 m <sup>2</sup>

PASTABOS:  
 1. Matmenis būtinai tikslinti vietoje.  
 2. Mūro tvarkybos darbus žiūrėti lape LP-181 (K-2009)-P-1  
 3. Sprendinių detalizacija pateikiama darbo projekte.

ŽYMĖJIMAS



1 Rūsysis, archeologinių tyrimų vieta



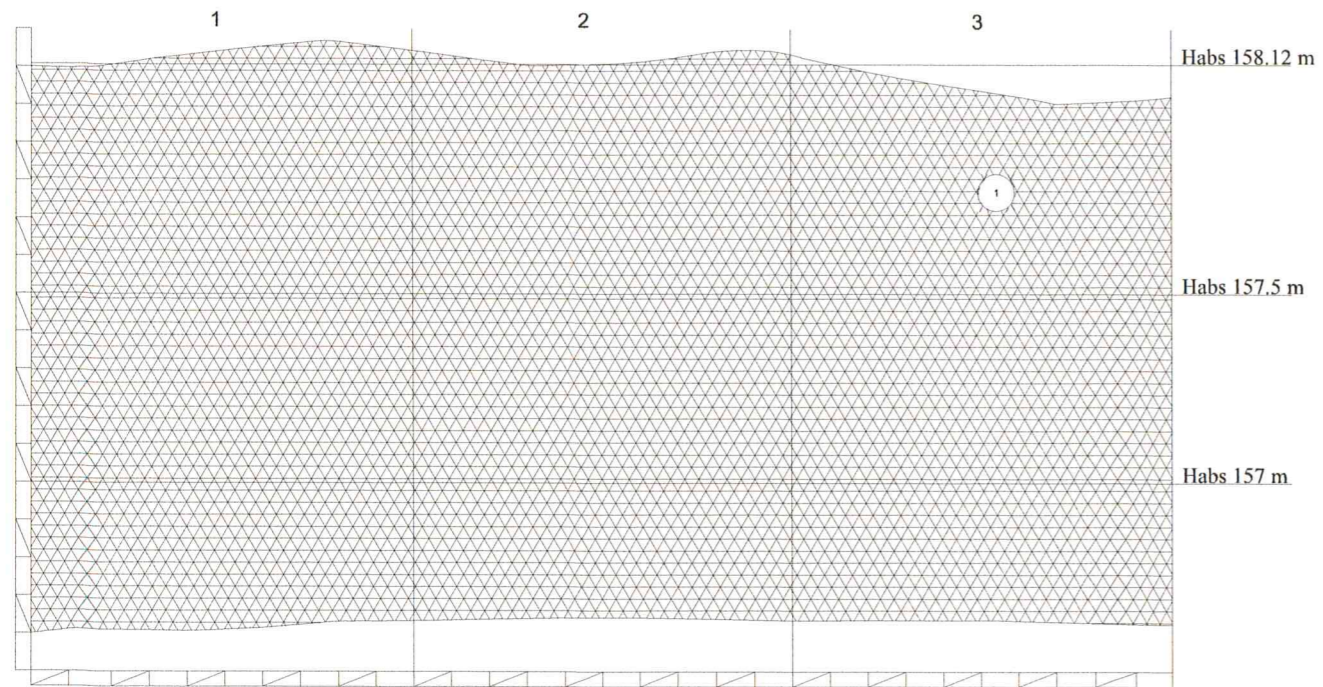
388

Dominikonų venuolyno PV bokšto rūšys

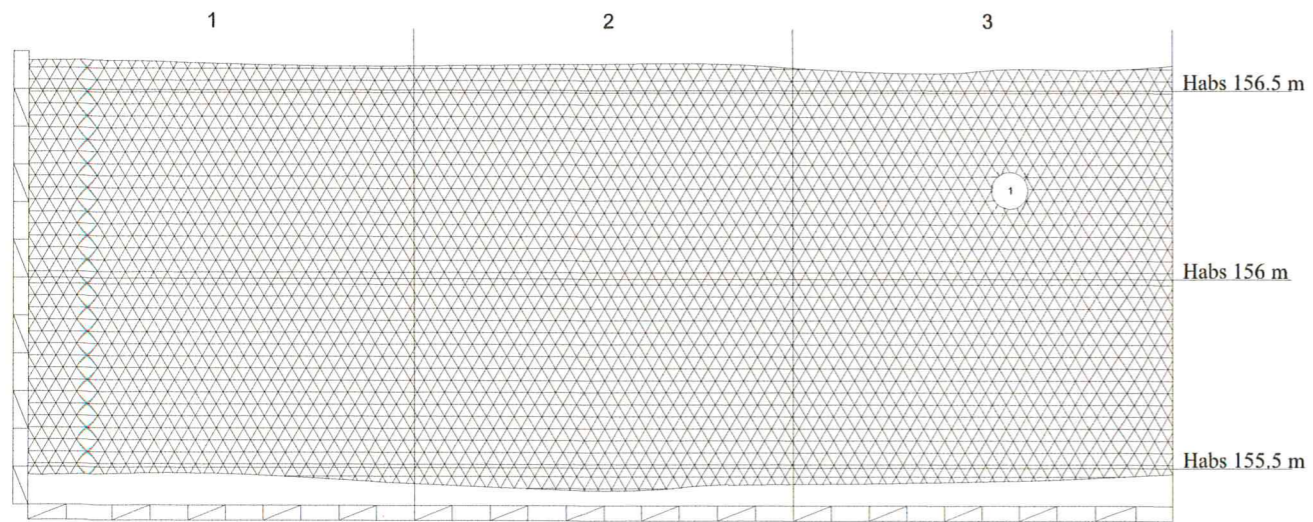
Archeologiniai tyrimai Trakų Dominikonų vienuolyno bei Pusiasalio pilies vidiniuose kiemuose 2010 m.

Dominikonų vienuolyno PV bokšto planas

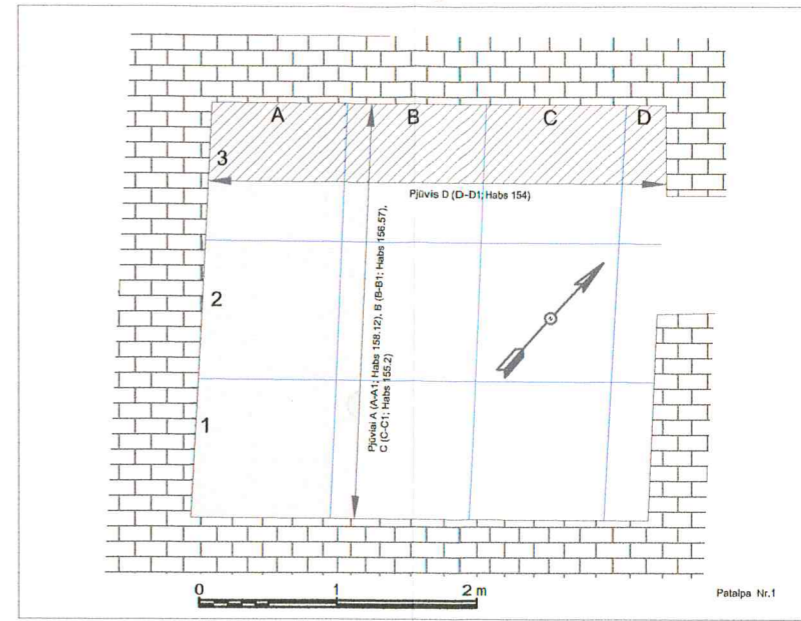
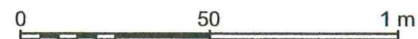
Sienelės A pjūvis A-A1.



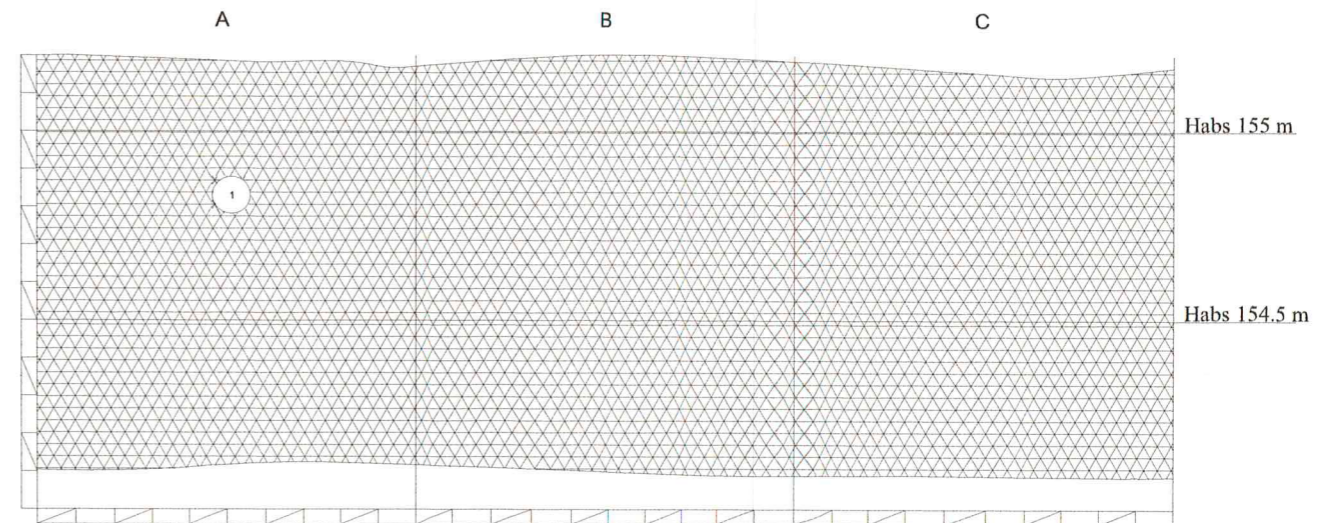
Sienelės B pjūvis B-B1.



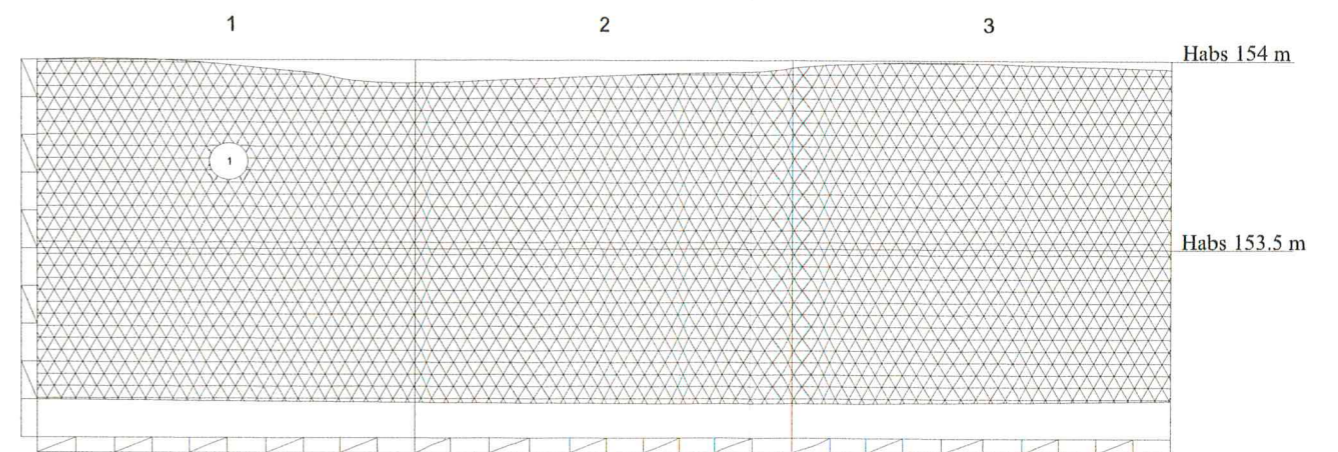
 Grūvenos (kalkinis skiedinys, raudonų plytų duženos)



Sienelės C pjūvis C-C1



Sienelės D pjūvis D-D1



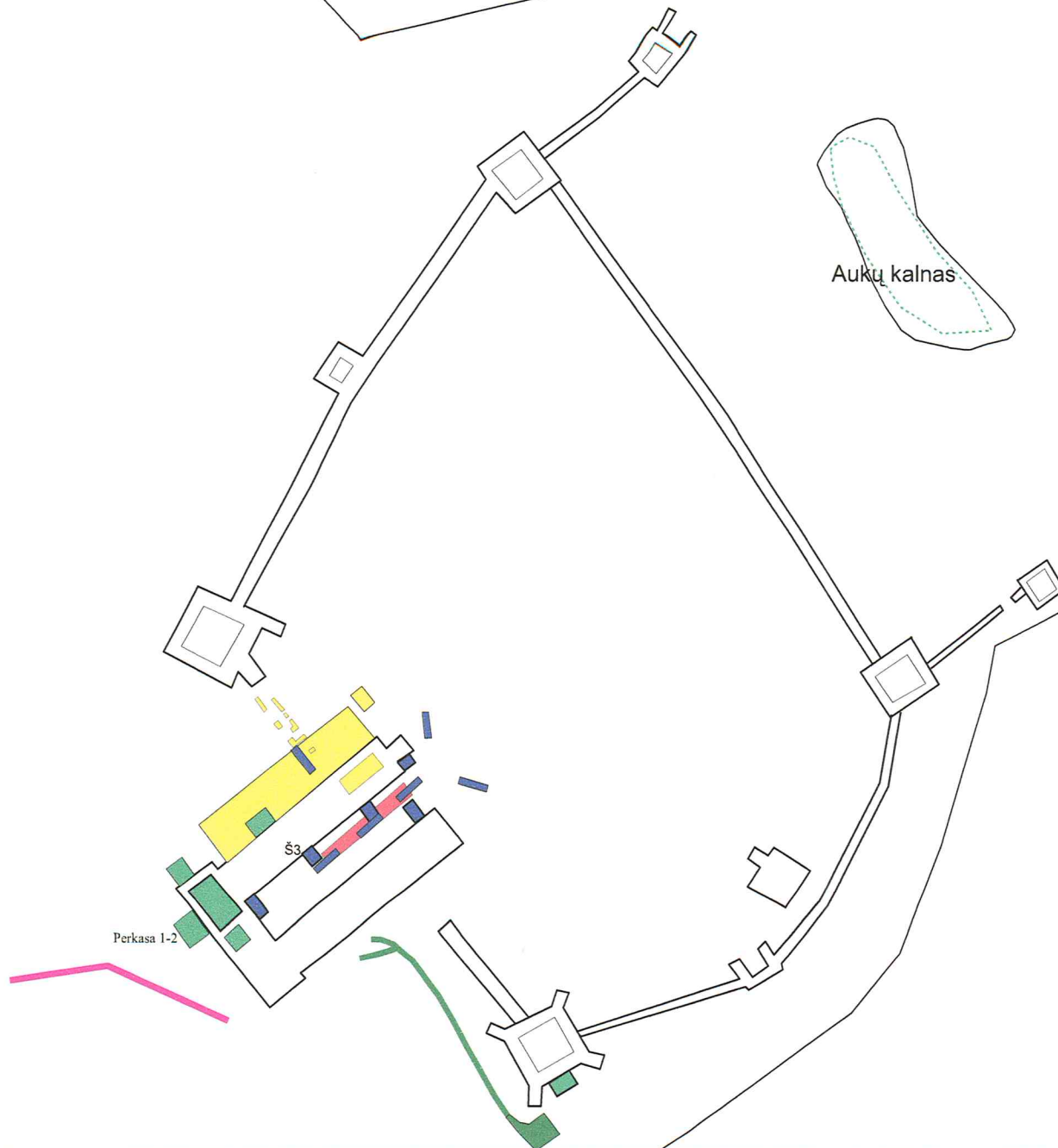
TRAKŲ PUSIASALIO PILIS, DOMINIKONŲ VIENUOLYNAS, TRAKAI (2010 M.)				
DARBO PAVADINIMAS		ARCHEOLOGINIAI TYRIMAI		
DARBO VADOVAS	UGNIUS BUDVYDAS	BRĖŽ. NR.	MASTELIS	DATA
BRĖŽINIŲ BRAIŽĖ	UGNIUS BUDVYDAS	58	1:20	2010 10 31

Galvės  
ežeras

Trakų Pusiasalio pilyje  
iškastų perkastų planas

Aukų kalnas

Bernardinų  
ežeras



- A. Tautavičius (tyr. 1964 m.)
- I. Jučienė (tyr. 1970 m.)
- G. Gendrėnas (tyr. 1986, 1989 m.)
- B. Lisauskaitė (tyr. 1998, 1999 m.)
- A. Bliujus
- V. Juškaitis (tyr. 2005 m.)