

NUOTRAUKŲ SĄRAŠAS

1. Šūrfas Nr. 1, PR sienelė;
2. Šūrfas Nr. 2, PR sienelė;
3. Šūrfas Nr. 3;
4. Šūrfas Nr. 3, PV sienelė;
5. Šūrfas Nr. 4;
6. Šurfo Nr. 5 vieta;
7. Šūrfas Nr. 5, PR sienelė;
8. Šūrfas Nr. 6, ŠV sienelė;
9. Šūrfas Nr. 7, PR sienelė;
10. Šūrfas Nr. 30, ŠR sienelė;
11. Šurfo Nr. 29 vieta;
12. Šurfo Nr. 29 ŠR sienelė;
13. Šūrfas Nr. 28;
14. Šūrfas Nr. 28 PR sienelė;
15. Šūrfas Nr. 27;
16. Šūrfas Nr. 27;
17. Šūrfas Nr. 25;
18. Šūrfas Nr. 25;
19. Šurfo Nr. 23 vieta;
20. Šūrfas Nr. 23, ŠR sienelė;
21. Šūrfas Nr. 22, ŠR sienelė;
22. Šūrfas Nr. 20, ŠR sienelė;
23. Šurfo Nr. 20 vieta;
24. Šūrfas Nr. 19;
25. Šūrfas Nr. 18, PR sienelė;
26. Šūrfas Nr. 36, PR sienelė;
27. Šūrfas Nr. 8, PR sienelė;
28. Šūrfas Nr. 9, PV sienelė;
29. Šūrfas Nr. 10, akmenų krūsnis;
30. Šūrfas Nr. 10, pastato PR sienelės fragmentas;
31. Šūrfas Nr. 10, PR sienelė;

32. Šūrfas Nr. 37, PV sienelė;
33. Šūrfas Nr. 38, PV sienelė;
34. Šūrfas Nr. 11, PR sienelė;
35. Šūrfas Nr. 13, ŠV sienelė;
36. Šūrfas Nr. 21, ŠV sienelė;
37. Šūrfas Nr. 14, ŠV sienelė;
38. Šūrfas Nr. 34, PR sienelė;
39. Šūrfas Nr. 31;
40. Šūrfas Nr. 35, P sienelė;
41. Šūrfas Nr. 32, gatvės grindinys;
42. Šūrfas Nr. 32, ŠR sienelė;
43. Šūrfas Nr. 33;
44. Šūrfas Nr. 16;
45. Šūrfas Nr. 15, ŠV sienelė;
46. Šūrfas Nr. 26, ŠV sienelė;
47. Šurfo Nr. 17 atkasamas grindinys;
48. Šūrfas Nr. 17, šv. Antano g. grindinys;
49. Šūrfas Nr. 17, šv. Antano g. grindinio latakas;
50. Šūrfas Nr. 17 ŠV sienelė;
51. Šūrfas Nr. 24;
52. Plotas Nr. 1, Vilniaus gatvės grindinys;
53. Plotas Nr. 1, suardytas kapas;
54. Plotas Nr. 1, suardytas kapas kv. D-1 su atsitiktine apskrita sagtimi;
55. Plotas Nr. 1, kv. D-1, atsitiktinė apskrita sagtis;
56. Plotas Nr. 1, kapas Nr. 1, kv. B-1;
57. Plotas Nr. 1, kapas Nr. 2, kv. B, C-1,2;
58. Plotas Nr. 1, kapas Nr. 3, kv. C-2;
59. Plotas Nr. 1, kapas Nr. 4, kv. D,E-3,4;
60. Plotas Nr. 1, kapas Nr. 5, kv. D-3,4;
61. Plotas Nr. 1, kapai Nr. 6, 7, kv. B,C-3,4;
62. Plotas Nr. 1, kapai Nr. 9, 10, kv. E,F-2-4;
63. Plotas Nr. 1, kapas Nr. 10, kv. E,F-1-3;

64. Plotas Nr. 1, kapas Nr. 11, kv. F-2,3;
65. Plotas Nr. 1, kapas Nr. 12, kv. B-2,3;
66. Plotas Nr. 1, kv. A-1;
67. Plotas Nr. 1, kv. A-2;
68. Plotas Nr. 1, kapas Nr. 8, kv. B-2,3;
69. Plotas Nr. 1, kapas Nr. 13, kv. A-1,2;
70. Plotas Nr. 1, kapas Nr. 14, kv. F-1;
71. Plotas Nr. 1, kapai Nr. 15, 16, kv. D, E-1-3;
72. Plotas Nr. 1, kapas Nr. 15, kv. E-1-3;
73. Plotas Nr. 1, kapas Nr. 16, kv. D, E-1,2;
74. Plotas Nr. 1, kapas Nr. 17, kv. F-1,2;
75. Plotas Nr. 1, kapas Nr. 18, kv. E, F-2,3;
76. Plotas Nr. 1, kapas Nr. 19, kv. C, D-1,2;
77. Plotas Nr. 1, kapas Nr. 19, kv. C, D-1,2, kapšelio liekanos;
78. XIX a. pab-XXI a. Maišiagalos miestelio kapinės. Perlaidojami tyrimų metu rastų žmonių palaikai;
79. XIX a. pab-XXI a. Maišiagalos miestelio kapinės. Perlaidojami tyrimų metu rastų žmonių palaikai.

NUOTRAUKOS



Šūrfas Nr. 1, PR
sienelė
(fotografuota iš ŠV
pusės)

1



Šūrfas Nr. 2, PR
sienelė
(fotografuota iš ŠV
pusės)

2



Šūrfas Nr. 3
(fotografuota iš ŠR
pusės)

3



Šūrfas Nr. 3, PV
sienelė
(fotografuota iš ŠR
pusės)

4



Šurfas Nr. 4
(fotografuota iš ŠR
pusės)

5




Šurfas Nr. 5 vieta
(fotografuota iš PR
pusės)

6



Šūrfas Nr. 5, PR
sienelė
(fotografuota iš ŠV
pusės)

7




Šūrfas Nr. 6, ŠV
sienelė
(fotografuota iš PR
pusės)

8



Šūrfas Nr. 7, PR
sienelė
(fotografuota iš ŠV
pusės)

9




Šūrfas Nr. 30, ŠR
sienelė
(fotografuota iš PV
pusės)

10



Šurfo Nr. 29 vieta
(fotografuota iš ŠR
pusės)

11



Šurfo Nr. 29 ŠR
sienelė
(fotografuota iš PV
pusės)

12




Šūrfas Nr. 28
(fotografuota iš ŠV
pusės)

13



Šūrfas Nr. 28 PR
sienelė
(fotografuota iš ŠV
pusės)

14



Šūrfas Nr. 27
(fotografuota iš PV
pusės)

15



Šūrfas Nr. 27
(fotografuota iš ŠR
pusės)

16



Šurfas Nr. 25
(fotografuota iš PR
pusės)

17




Šurfas Nr. 25
(fotografuota iš PR
pusės)

18



Šurfo Nr. 23 vieta
(fotografuota iš P
pusės)

19



Šurfas Nr. 23, ŠR
sienelė
(fotografuota iš PV
pusės)

20



Šūrfas Nr. 22,
ŠR sienelė
(fotografuota iš PV
pusės)

21



Šūrfas Nr. 20,
ŠR sienelė
(fotografuota iš PV
pusės)

22



Šurfo Nr. 20 vieta
(fotografuota iš ŠR
pusės)

23



Šurfas Nr. 19
(fotografuota iš PV
pusės)

24



Šūrfas Nr. 18, PR
sienelė
(fotografuota iš ŠV
pusės)

25



Šūrfas Nr. 36, PR
sienelė
(fotografuota iš ŠV
pusės)

26



Šurfas Nr. 8, PR
sienelė
(fotografuota iš ŠV
pusės)

27




Šurfas Nr. 9, PV
sienelė
(fotografuota iš ŠR
pusės)

28



Šūrfas Nr. 10,
akmenų krūsnis
(fotografuota iš PR
pusės)

29



Šūrfas Nr. 10,
pastato PR sienelės
fragmentas
(fotografuota iš
PVpusės)

30



Šurfas Nr. 10, PR
sienelė

(fotografuota iš
ŠVpusės)


31



Šurfas Nr. 37, PV
sienelė

(fotografuota iš ŠR
pusės)

32



Šurfas Nr. 38, PV
sienelė

(fotografuota iš Š
pusės)

33



Šurfas Nr. 11, PR
sienelė

(fotografuota iš
ŠVpusės)


34



Šurfas Nr. 13, ŠV
sienelė

(fotografuota iš PR
pusės)

35



Šurfas Nr. 21, ŠV
sienelė

(fotografuota iš PR
pusės)

36



Šūrfas Nr. 14, ŠV
sienelė
(fotografuota iš PR
pusės)

37



Šūrfas Nr. 34, PR
sienelė
(fotografuota iš ŠV
pusės)

38



Šūrfas Nr. 31
(fotografuota iš ŠV
pusės)

39



Šūrfas Nr. 35, P
sienelė
(fotografuota iš Š
pusės)

40



Šurfas Nr. 32,
gatvės grindinys
(fotografuota iš ŠR
pusės)

41



Šurfas Nr. 32, ŠR
sienelė
(fotografuota iš PV
pusės)

42



Šūrfas Nr. 33
(fotografuota iš ŠV
pusės)

43



Šūrfas Nr. 16,
(fotografuota iš ŠV
pusės)

44



Šūrfas Nr. 15, ŠV
sienelė
(fotografuota iš PR
pusės)

45



Šūrfas Nr. 26, ŠV
sienelė
(fotografuota iš PR
pusės)

46



Šurfo Nr. 17
atkasamas
grindinys
(fotografuota iš PV
pusės)

47



Šurfas Nr. 17, šv.
Antano g. grindinys
(fotografuota iš V
pusės)

48



Šurfas Nr. 17, šv.
Antano g. grindinio
latakas

(fotografuota iš V
pusės)

49



Šurfas Nr. 17 ŠV
sienelė

(fotografuota iš PV
pusės)

50



Šurfas Nr. 24
(fotografuota iš PV
pusės)

51




Plotas Nr. 1,
Vilniaus gatvės
grindinys
(fotografuota iš ŠV
pusės)

52



Plotas Nr. 1,
suardytas kapas
(fotografuota iš ŠV
pusės)

53



Plotas Nr. 1,
suardytas kapas kv.
D-1 su atsitiktine
apskrita sagtimi
(fotografuota iš PR
pusės)

54



Plotas Nr. 1, kv. D-1,
atsitiktinė apskrita
sagtis

55



Plotas Nr. 1, kapas
Nr. 1, kv. B-1

(fotografuota iš R
pusės)

56



Plotas Nr. 1, kapas
Nr. 2, kv. B, C-1,2

(fotografuota iš ŠR
pusės)

57



Plotas Nr. 1, kapas
Nr. 3, kv. C-2

(fotografuota iš ŠR
pusės)

58



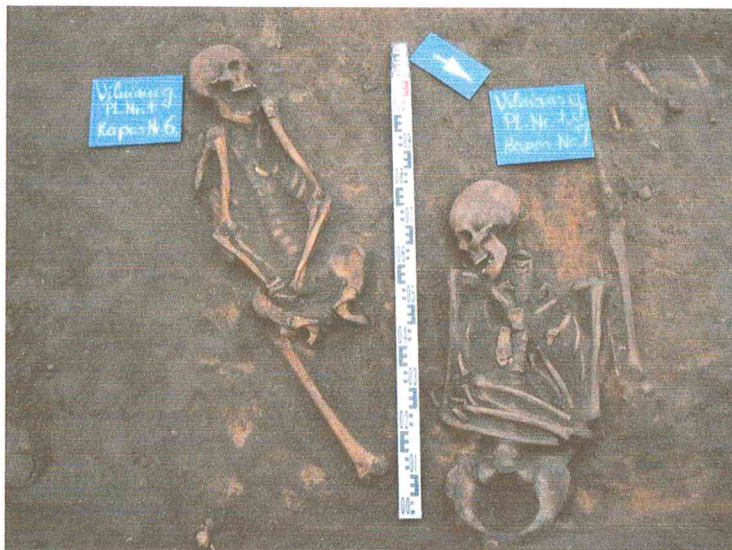
Plotas Nr. 1, kapas
Nr. 4, kv. D,E-3,4
(fotografuota iš PR
pusės)

59




Plotas Nr. 1, kapas
Nr. 5, kv. D-3,4
(fotografuota iš PR
pusės)

60



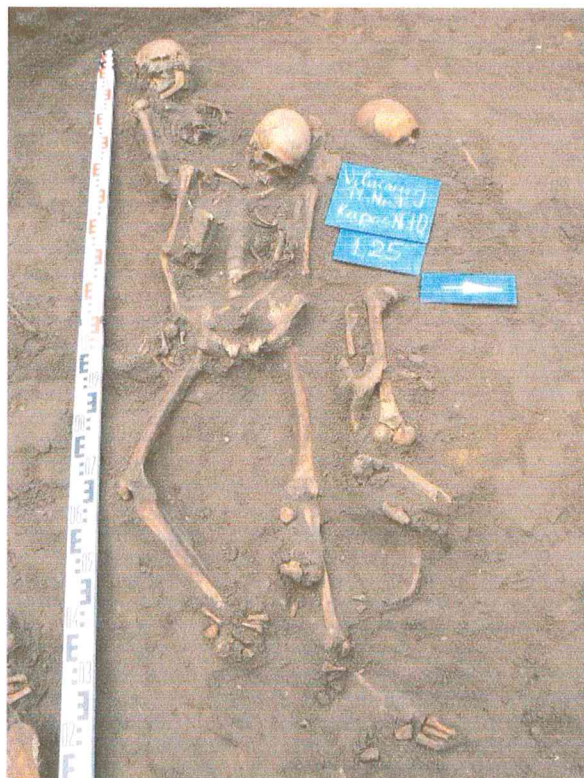
Plotas Nr. 1, kapai
Nr. 6, 7, kv.B,C-3,4
(fotografuota iš PR
pusės)

61



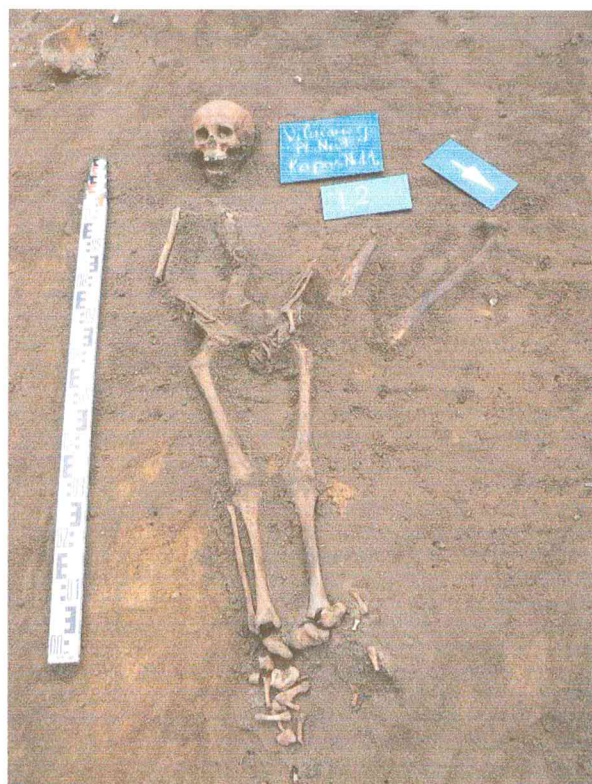
Plotas Nr. 1, kapai
Nr. 9, 10, kv. E,F-2-4
(fotografuota iš ŠR
pusės)

62



Plotas Nr. 1, kapas
Nr. 10, kv. E,F-1-3
(fotografuota iš ŠR
pusės)

63



Plotas Nr. 1, kapas
Nr. 11, kv. F-2,3
(fotografuota iš ŠR
pusės)

64



Plotas Nr. 1, kapas
Nr. 12, kv. B-2,3
(fotografuota iš ŠR
pusės)

65




Plotas Nr. 1, kv. A-1
(fotografuota iš ŠR
pusės)

66



Plotas Nr. 1, kv. A-2
(fotografuota iš ŠR
pusės)

67



Plotas Nr. 1, kapas
Nr. 8, kv. B-2,3
(fotografuota iš ŠR
pusės)

68



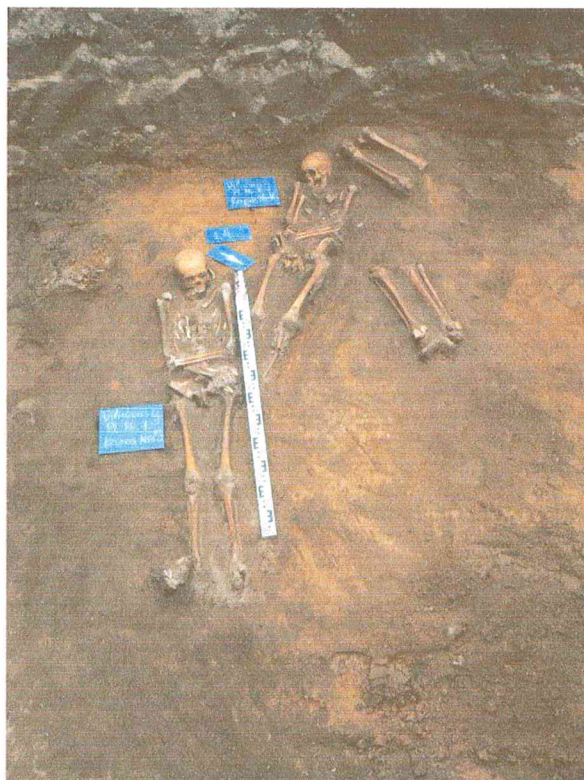
Plotas Nr. 1, kapas
Nr. 13, kv. A-1,2
(fotografuota iš ŠR
pusės)

69



Plotas Nr. 1, kapas
Nr. 14, kv. F-1
(fotografuota iš ŠR
pusės)

70



Plotas Nr. 1, kapai
Nr. 15, 16, kv.D,E-1-
3

(fotografuota iš ŠR
pusės)

71



Plotas Nr. 1, kapas
Nr. 15, kv. E-1-3

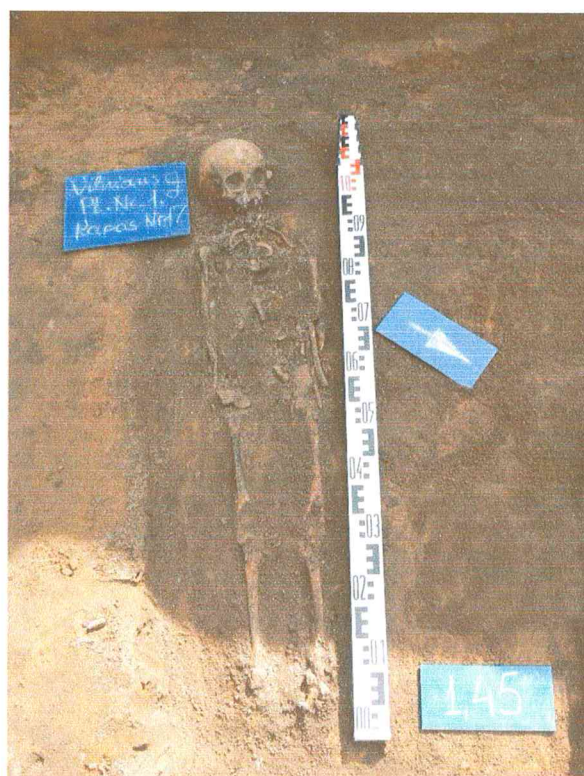
(fotografuota iš ŠR
pusės)

72



Plotas Nr. 1, kapas
Nr. 16, kv. D,E-1,2
(fotografuota iš ŠR
pusės)

73



Plotas Nr. 1, kapas
Nr. 17, kv. F-1,2
(fotografuota iš ŠR
pusės)

74



Plotas Nr. 1, kapas
Nr. 18, kv. E,F-2,3
(fotografuota iš Š
pusės)

75



Plotas Nr. 1, kapas
Nr. 19, kv. C,D-1,2
(fotografuota iš Š
pusės)

76



Plotas Nr. 1, kapas
Nr. 19, kv. C,D-1,2,
kapšelio liekanos

(fotografuota iš Š
pusės)

77



XIX a. pab-XXI a.
Maišiagalos miestelio
kapinės.

Perlaidojami tyrimų
metu rastų žmonių
palaikai.

78



XIX a. pab-XXI a.
Maišiagalos miestelio
kapinės.

Perlaidojami tyrimų
metu rastų žmonių
palaikai.

79

PRIEDŲ SĄRAŠAS

1. 2010-08-23 rašto Kultūros paveldo departamento Vilniaus teritoriniam padaliniui „Dėl grindinio Vilniaus gatvėje, Maišiagaloje“ kopija;
2. Informacinio pranešimo iš vertinimo tarybos 2010-09-21 protokolo Nr. VT-66 kopija;
3. Vertinimo tarybos 2010-12-07 protokolo Nr. VT-91 fragmento kopija;
4. Kultūros ministro 2011-01-14 įsakymo Nr. ĮV-17 fragmento kopija;
5. 2011-02-22 rašto Kultūros paveldo departamento direktorei D. Varnaitei kopija;
6. Kultūros paveldo departamento 2011-05-02 rašto Nr. (14-13)2-1036 kopija;
7. Archeologinių žvalgomųjų tyrimų projektas;
8. Archeologinių žvalgomųjų tyrimų projekto dalinis pakeitimas;
9. 2011-05-11 Nr.68 Leidimo kopija;
10. Žmonių palaikų antropologinių tyrimų rezultatų kopija;
11. Muziejinių eksponatų priėmimo akto kopija.

Kultūros paveldo departamento prie Lietuvos Respublikos kultūros ministerijos
Vilniaus teritoriniam padaliniiui

Žiniai: AB „YIT Kausta“
AB „Utenos melioracija“

Archeologė Birutė Lisauskaitė
Šv. Jono Nepomuko g.13, LT-21119, Trakai
Tel. 8 620 12404

PRANEŠIMAS
2010 m. rugpjūčio 23 d.

DĖL GRINDINIO VILNIAUS GATVĖJE, MAIŠIAGALOJE

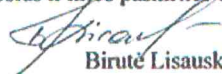
2010 m. rugpjūčio mėn., tęsiant archeologinius žvalgomuosius tyrimus Maišiagalos miestelyje, Maišiagalos piliakalnio su gyvenvieta (unikalus objekto kodas kultūros vertybių registre Nr. 24178) ir Maišiagalos dvaro sodybos fragmentų (unikalus objekto kodas kultūros vertybių registre Nr. 900) vizualinės apsaugos pozonio teritorijoje (archeologė B. Lisauskaitė, leidimas 2010-04-13, Nr.15), įrengiamų vandentiekio ir buitinės nuotekynės tinklų vietoje, Vilniaus g. trasos dalyje nuo jos sankryžos su Kiemelių g. iki Trumposios g., kasamų šurfių būsimų tinklų šulinių vietose (šurfai 1-9) buvo rastas XX a. I pusės akmeninis grindinys (žiūr. nuotr. Nr.1-5). Grindinys sudėtas iš skaldytų akmenų. Būklė – labai gera.

Žvalgomieji archeologiniai tyrimai yra atlikti gatvės pietvakariniame pakraštyje 230 m atkarpoje. 130 m Vilniaus g. atkarpoje nuo Kiemelių g., tinklus yra numatyta įrengti betranšėjiniu būdu, likusioje gatvės dalyje atviru būdu. Tokiu pat, atviru būdu, numatyta įrengti ir įvadus vartotojams. Tokiu būdu bus išardytas grindinys ne tik išilgai gatvės trasos klojamų magistralinių tinklų vietoje, gatvės pietvakariniame pakraštyje, bet ir perkastas skersai gatvę įvadų vietose.

Rastas labai geros būklės akmeninis grindinys, esantis vienos iš seniausių Maišiagalos gatvių – Vilniaus g. - trasoje yra vertingas ne tik kaip kelių įrengimo technikos eksponuotinas pavyzdys, bet ir kaip Maišiagalos miestelio, esančio kultūros paveldo objektų gretimybėje, gatvių tinklo įrengimo elementas.

Siūlau išnagrinėti galimybę išsaugoti šį grindinį Vilniaus g. ne tik įrengiant buitinės nuotekynės įvadus betranšėjiniu būdu, bet ir atcityje projektuojant bei įrengiant Vilniaus g. magistralinius vandentiekio tinklus Vilniaus g. pietvakariniame pakraštyje, t.y. šalia buitinės nuotekynės tinklų, bei jo įvadus į gyvenamuosius ir kitos paskirties objektus.

Archeologė


Birutė Lisauskaitė

PRIEDAS NR.1-2



Šūrfas Nr. 6

4



Šūrfas Nr. 10

5

Nekilnojamojo kultūros paveldo vertinimo tarybos posėdžiai

*By Administratorius
Published: 2010-12-09 15:10*

*Š.m. gruodžio 7 d. Kultūros paveldo departamento prie Kultūros ministerijos pirmosios
nekilnojamojo kultūros paveldo vertinimo tarybos posėdyje nutarta (protokolo Nr. VT-91):*

- 1. Pastatui Draugystės g. 6A Alsėdžių mstl. Plungės r. (33107) suteikti teisinę apsaugą, apibrėžti teritorijos ribas ir nustatyti vietinio reikšmingumo lygmenį.*
- 2. Patikslinti namo (27432, S789) Polocko g. 5 Vilniuje duomenis Kultūros vertybių registre, apibrėžti teritorijos ribas ir nustatyti regioninio reikšmingumo lygmenį.*
- 3. Patikslinti namo (10657, S786, IV55) Užupio g. 14 Vilniuje duomenis Kultūros vertybių registre, apibrėžti teritorijos ribas ir nustatyti regioninio reikšmingumo lygmenį.*
- 4. Maišiagalos grįstų gatvių fragmentams (34851), esantiems Maišiagaloje Vilniaus r., nesuteikti teisinės apsaugos, neįrašyti jų į Kultūros vertybių registrą.*
- 5. Tarandės senosioms kapinėms (34869), esančioms Tarandėje Avižienių sen. Vilniaus r., suteikti teisinę apsaugą, apibrėžti teritorijos ribas ir nustatyti vietinio reikšmingumo lygmenį.*
- 6. Patikslinti Bernardinų tilto (16763, S69) Vilniuje duomenis Kultūros vertybių registre, apibrėžti teritorijos ribas ir nustatyti regioninio reikšmingumo lygmenį.*
- 7. Nekeisti 2010 m. lapkričio 24 d. posėdyje (protokolo Nr. VT – 88) priimto sprendimo, t.y. suformuoti statinių kompleksą (34620), susidedantį iš Pirmo pastato rūšio (1058, S821) ir Antrą pastato (1059, S822), įrašyti jį į Kultūros vertybių registrą, pakeisti pavadinimą „Pastato rūšys“ Antrą pastatu (1059, S822), patikslinti Pirmo pastato rūšio (1058, S821) duomenis Kultūros vertybių registre, apibrėžti teritorijos ribas, nustatyti regioninio reikšmingumo lygmenį šiam kompleksui ir kompleksinėms dalims.*
- 8. Patikslinti namo Gaono g. 7, Vilniuje (1097, AtV80) duomenis Kultūros vertybių registre, apibrėžti teritorijos ribas ir nustatyti regioninio reikšmingumo lygmenį.*
- 9. Nekeisti Šymako namo (1101, AtV84), esančio Antokolskio g. 11/Žydų g. 4a Vilniuje, vertingųjų*

PRIEDAS NR. 3

KULTŪROS PAVELDO DEPARTAMENTO PRIE KULTŪROS MINISTERIJOS I-OSIOS
NEKILNOJAMOJO KULTŪROS PAVELDO VERTINIMO TARYBOS POSĖDŽIO
PROTOKOLO IŠRAŠAS

2010 m. gruodžio 7 d. Nr. VT - 91
Vilnius

Posėdžio pradžia: 2010 m. gruodžio 7 d. 9 val.

Posėdžio pirmininkas Eugenijus Ivaškevičius.

Posėdžio sekretorė Rita Kuncevičienė.

Dalyvauja Tarybos nariai: Nijolė Tumėnienė, Mykolas Michelbertas, Marija Drėmaitė, Augis Gučas, Indrė Kačinskaitė, Dalia Klajumienė, Gintautas Zabiela, Edita Riaubienė, Giedrė Filipavičienė.

Ne tarybos nariai: KPC Duomenų skyriaus Statinių poskyrio vyresnioji paminklotvarkininkė J. Verksnienė, Duomenų skyriaus Vietų poskyrio vedėjas Arūnas Strazdas; Duomenų skyriaus Urbanizuotų vietovių poskyrio paminklotvarkininkas Saulius Turskis, Audronė Vyšniauskienė, KPD Kontrolės skyriaus vyr. valstybinė inspektorė.

SVARSTYTA:

4. Maišiagalos grįstų gatvių fragmentų (34851), esančių Maišiagaloje Vilniaus r., įrašymo į Kultūros vertybių registrą klausimas.

KALBEJO:

4. Maišiagalos grįstų gatvių fragmentų (34851), esančių Maišiagaloje Vilniaus r., įrašymo į Kultūros vertybių registrą klausimą pristatė S.Turskis. Pristatė siūlomas vertingąsias savybes ir teritorijos ribas. Siūlomi saugoti dviejų gatvių Vilniaus ir Šv. Antano fragmentai. Šiuo metu grindiniai yra po asfalto danga, matosi tik nedideli jų fragmentai. Tarybos nariai suabejojo grindinių verte. M.Drėmaitė pasisakė, kad tai tipiniai grindiniai, datuojami 1936-1938 m. G. Zabiela pasisakė, kad kaip pavienis objektas grindiniai neturi pakankamos vertės, jie gali būti saugomi kaip urbanistinio objekto – Maišiagalos istorinio centro – viena iš vertingųjų savybių. E.Ivaškevičius pasiūlė balsuoti. Kas už tai, kad Maišiagalos grįstų gatvių fragmentams nebūtų suteikta teisinė apsauga ir jie nebūtų įrašyti į Kultūros vertybių registrą? Visi Tarybos nariai balsavo už.

NUTARTA:

4. Maišiagalos grįstų gatvių fragmentams (34851), esantiems Maišiagaloje Vilniaus r., nesuteikti teisinės apsaugos, neįrašyti jų į Kultūros vertybių registrą.

Pastaba: posėdžio skaitmeninis garso įrašas perkeltas į kompiuterinę laikmeną.

Tarybos pirmininkas

Eugenijus Ivaškevičius.

Tarybos sekretorė

Rita Kuncevičienė

2010-12-07
Rita Kuncevičienė

LIETUVOS RESPUBLIKOS KULTŪROS MINISTRO
IŠAKYMAS

DĖL VIETОВIŲ, KURIOMS, VADOVAUJANTIS LIETUVOS RESPUBLIKOS
NEKILNOJAMOJO KULTŪROS PAVELDO APSAUGOS ĮSTATYMU, TURĖTŲ BŪTI
SUTEIKTA TEISINĖ APSAUGA, SĄRAŠO PATVIRTINIMO

2011 m. sausio 14 d. Nr. IV-17
Vilnius

Vadovaudamasis Lietuvos Respublikos nekilnojamojo kultūros paveldo apsaugos įstatymo (Žin., 1995, Nr. 3-37; 2004, Nr. 153-5571) 8 straipsniu, įgyvendindamas Lietuvos Respublikos kraštovaizdžio politikos įgyvendinimo priemonių, patvirtintų Lietuvos Respublikos Vyriausybės 2005 m. rugpjūčio 22 d. nutarimu Nr. 909, 1.5 priemonę ir atsižvelgdamas į Kultūros paveldo departamento prie Kultūros ministerijos 2010 m. gruodžio 22 d. raštu Nr. (14.17)2-4004 pateiktus vietovių, kurioms turėtų būti suteikta teisinė apsauga, sąrašus:

1. T v i r t i n u pridedamą Vietovių, kurioms, vadovaujantis Lietuvos Respublikos nekilnojamojo kultūros paveldo apsaugos įstatymo 8 straipsniu, turėtų būti suteikta teisinė apsauga, sąrašą.

2. P a v e d u Kultūros paveldo departamentui prie Kultūros ministerijos bendradarbiaujant su savivaldybėmis organizuoti vietovių, esančių šio įsakymo 1 punkte nurodytame sąraše, konkrečių vertingųjų savybių nustatymą ir iki 2014 m. sausio 1 d. pateikti šias vietas įvertinti nekilnojamojo kultūros paveldo vertinimo taryboms.

KULTŪROS MINISTRAS

ARŪNAS GELŪNAS

Birutė Lisauskaitė, archeologė
šv. Jono Nepomuko g. 13, Trakai, tel. 8 620 12404

Kultūros paveldo departamento
prie LR Kultūros ministerijos
direktorei D. Varnaitei

DĖL MAIŠIAGALOS MIESTELIO ĮTRAUKIMO Į KULTŪROS PAVELDO OBJEKTŲ REGISTRĄ
2011-02-22

Maišiagalos miestelis, pagal istorinius tyrimus, būdamas vienas iš seniausių Lietuvos miestų, dėl nesuprantamų priežasčių nėra įtrauktas į Lietuvos Respublikos kultūros paveldo registrą ir todėl visa ūkinė veikla miestelyje neregamentuota išskyrus apribojimus, kurie jam taikomi kaip objektui, esančiam Maišiagalos piliakalnio su gyvenviete ir Maišiagalos buv. dvaro sodybos fragmentų (reg. Nr. 900) vizualinės apsaugos 1415000 m² dydžio pozonyje.

2010 m. balandžio - lapkričio mėn. atlikau archeologinius žvalgomouosius tyrimus Maišiagalos miestelyje, Vilniaus raj. Žvalgomieji archeologiniai tyrimai vykdyti realizuojant Maišiagalos miestelio vandentvarkos projektą.

Archeologinių žvalgomųjų tyrimų metu rastas kultūrinis sluoksnis, pagal rastus radinius, datuojamas XVI a. pab.-XIX a. Manau, kad teritorija, kurioje jis rastas, turėtų būti saugoma kaip archeologinis paveldo objektas - Maišiagalos senojo miesto vieta su ribomis, kurios, pagal tyrimų medžiagą, apimtų kalvos, kurioje išsidėstęs Maišiagalos miestelis, aukščiausiąją dalį, ją apibrėžiant šiaurinėje dalyje - Kiemelių g., toliau Vilniaus g. nuo gatvės pradžios tilto per Dukštos upelį, su greta abipus gatvės esančiais sklypais, visą šv. Antano ir (Gaisrininkų g.) su abipus gatvės esančiais sklypais bei aukščiausiąją - pietinę Trumposios g. dalį su greta esančiais sklypais (schema pridedama). XX a. I pusės grindinys, rastas šv. Antano ir Vilniaus g., turėtų būti saugomas kaip vieno seniausių Lietuvos miestelių gatvių tinklo ir dangos įrengimo technologijų vėrelių, dėl kurios jau yra 2010-09-21 pasisakiusi Kultūros paveldo departamento prie kultūros ministerijos Vertinimo Taryba (protokolas Nr. VT-66).

Archeologinių žvalgomųjų tyrimų ataskaita su fotografine ir grafine medžiaga, kurioje pažymėtos siūlomos Maišiagalos senojo miesto vietos ribos yra pateikta Mokslinei archeologijos komisijai.

Prašau Jūsų pritarti saugomo objekto statuso - Maišiagalos senojo miesto vietos, suteikimui istorine ir archeologine prasme vertingai Maišiagalos miesto daliai.

Pagarbiai,
Birutė Lisauskaitė



PRIEDAS NR. 5-1





KULTŪROS PAVELDO DEPARTAMENTAS
PRIE KULTŪROS MINISTERIJOS

Birutei Lisauskaitei
šv. Jono Nepomuko g. 13, Trakai

2011-05-02 Nr. (14.13)2-1036
I Nr.



DĖL MAIŠIAGALOS SENOJO MIESTO VIETOS ĮRAŠYMO Į KULTŪROS VERTYBIŲ
REGISTRĄ

Atsakydami į Jūsų 2011-02-22 raštą informuojame, kad Kultūros paveldo departamentas pavedė Kultūros paveldo centrui parengti Maišiagalos senojo miesto vietos apskaitos dokumentaciją. Parengta dokumentacija bus perduota svarstyti Kultūros paveldo departamento nekilnojamojo kultūros paveldo vertinimo tarybai, kuri spręs dėl minėto objekto įrašymo į Kultūros vertybių registrą.

Direktore

Diana Varnaitė

R. Kuncevičienė, tel. 2731101, r.kunceviciene@heritage.lt

Valstybės biudžetinė įstaiga. Juridinių asmenų registras. Kodas 188692688. Šnipiškių g. 3, LT-09309 Vilnius.
Tel. (8 5) 273 4256. Faks. (8 5) 272 4058. El. p. centras@heritage.lt

B. Lisauskaitė, archeologė

Mokslinei archeologijos komisijai

Maišiagalos piliakalnio su gyvenvieta (reg. Nr. 24178) ir Maišiagalos buv. dvaro sodybos fragmentų (reg. Nr. 900) vizualinės apsaugos pozonyje esančių Šv. Antano ir Vilniaus g., Maišiagalos mst., Vilniaus raj., archeologinių tyrimų projektas.

2011 m. numatoma tęsti archeologinius tyrimus nekilnojamosios kultūros vertybės, Maišiagalos piliakalnio su gyvenvieta (reg. Nr. 24178) ir Maišiagalos buv. dvaro sodybos fragmentų (reg. Nr. 900) vizualinės apsaugos pozonio Vilniaus, Šv. Antano g., Maišiagalos miestelyje, Vilniaus raj., Maišiagalos miestelio vandentvarkos projektą.

Archeologiniai tyrimai Maišiagalos miestelyje už Maišiagalos piliakalnio ir Maišiagalos dvaro teritorijos ribų esančiose Vilniaus ir šv. Antano g. vykdyti fragmentiškai.

2008 m. archeologiniai žvalgymai buvo vykdyti Vilniaus g., tiesiant požeminę elektros liniją į rekonstruojamą Maišiagalos vidurinę mokyklą, archeologas G. Vėlius. Tyrimų išvadose nurodoma, kad „apie 100 m ilgio Vilniaus g. atkarpoje, esančioje priešais bažnyčią, yra išlikęs iki 20 cm storio XVI-XIX a. kultūrinis sluoksnis“.

2009 m. archeologiniai žvalgomieji tyrimai vykdyti Kiemelių g. Nr. 4 ir šv. Antano g., archeologas V. Suncovas. Tyrimų išvadose nurodoma, kad iškasti 4 šurfai, kurių plotas 4,5 m², bei žvalgyta 204 m ilgio, 60-90 cm pločio tranšėja. Tyrimų metu fiksuoti supiltiniai ir apardyti XX a. sluoksniai.

2010 m. archeologiniai žvalgomieji tyrimai vykdyti Maišiagalos miestelyje Smėlio, Vilniaus, Dūkštų, Šv. Antano, Mokyklos ir Kiemelių g. ir kt. gatvėse, archeologė B. Lisauskaitė. Iškasti 58 šurfai.

2010 m. tyrimų metu Vilniaus g. nuo jos sankryžos su Širvintų g. rastas XX a. I pusės puikios kokybės skaldytų akmenų grindinys su PV gatvės pakraštyje dalinai išlikusiu lietaus vandens surinkimo lataku. Dabartinės Vilniaus g. ŠV dalyje, šurfluose Nr. 5, 7, 8, 9 rastas kultūrinis

sluoksnis su XVI a. pab. – XVII a. buitinės keramikos fragmentais, o šurfe Nr. 10, prieš bažnyčios šventorių, buvo rasti pavieniai žmogaus skeleto kaulai. Vietinių žmonių pasakojimu, jų šioje teritorijoje, kasant įvairias trasas buvo randama ir daugiau. Gali būti, kad šalia Maišiagalos bažnyčios, kuri istorijos bėgyje yra mažai keitusi savo statybos vietą, yra buvę kapinės.

Šv. Antano g. kastuose šurfuose Nr.44-52 rastas 0,1-0,65 m storio kultūrinis sluoksnis su XVI a. pab.-XIX a. radiniais, o taip pat XX a. I pusės gatvės akmeninis grindinys.

2010 m. rugsėjo mėn. šių tyrimų autorė kreipėsi į Kultūros paveldo departamentą dėl rasto grindinio apsaugos. KPD Vertinimo taryba 2010-09-21 (protokolas VT-66) pasisakė dėl jų išsaugojimo ir buvo rengiama apskaitai reikalinga medžiaga, tačiau neišku dėl kokių priežasčių vėliau buvo nutarta Maišiagalos grįstų gatvių fragmentams „nesuteikti teisinės apsaugos, neįrašyti jų į Kultūros vertybių registrą“(2010-12-07 protokolas Nr. VT-91), nors kiek vėlesniame 2011-01-24 įsakyme Nr. ĮV-17 „Vietovių, kurioms, vadovaujantis Lietuvos Respublikos nekilnojamojo kultūros paveldo apsaugos įstatymo 8 straipsniu, turėtų būti suteikta teisinė apsauga sąrašas“, punkte 52 nuoromas Maišiagalos miestelis, kurio istorinė dalis turėtų būti saugoma kaip urbanistinis paveldas su istorine teritorija, plano bei užstatymo struktūromis.

2009-12-07 d. Vertinimo tarybos sprendimas sudarė sąlygas, tęsiant Maišiagalos mst. vandentiekio ir buitinės nuotekynės tinklų įrengimo projektą, Vilniaus ir šv. Antano g. naikinti autentišką akmeninį grindinį ir tokiu būdu sunaikinti vieną iš saugotinų miestelio urbanistinio paveldo verčių.

Dėl Maišiagalos mst. archeologinio paveldo išsaugojimo 2011-02-22 kreipiausi į Kultūros paveldo departamentą, vadovaudamasi 2010 m. miestelio tyrimų išvadamis nurodžiau galimas Maišiagalos senojo miesto ribas, tačiau iki šiol atsakymo negavau.

Įvertindami Vilniaus g. rastus radinius radinius ir vadovaudamiesi geranoriškumo principu darbų vykdytojais AB „YIT Kausta“ ir UAB „Utenos melioracija“ 2010 m. inicijavo dalinį Maišiagalos mst. vandentvarkos projekto pakeitimą - Vilniaus g. ir šv. Antano g. magistraliniai tinklai buvo įrengti uždaru būdu, ištiriant ir iškasant tik šulinių vietas, išskyrus 3 šulinius Vilniaus g., kurių nespėta įrengti.

2011 m. buitinės nuotekynės išvadai Vilniaus g. numatyti įrengti irgi uždaru būdu iškasant tik prieduobes greta sklypų arba sklypuose (priedas Nr. 1). Šioje g. numatyta kasti 22 šurfus 1,5x1,5 m dydžio. Tuo tarpu minėtų trijų šulinių magistraliniuose tinkluose vietose, kur gali būti spėjamos miestelio kapinės, numatyta atlikti archeologinius tyrimus trijuose 3,0x3,0 m dydžio šurfuose, viso 27,0 m². Šie šurfai, šuliniams įrengti, bus kasami regioninės reikšmės kelio važiuojamojoje dalyje.

Šv. Antano g. 18 išvadų trasos bus kasamos atviru būdu, tad tyrimų metu numatyta išvadų vietose iškasti 18 šurfų 1,5x1,5 m dydžio ir vykdyti archeologinius žvalgymus.

Tyrimų metu radus vertingus radinius bus keičiama arba pildoma tyrimų programa.

Archeologė



B. Lisauskaitė

PRIEDAS Nr.7-1



PRIEDAS NR.8

B. Lisauskaitė, archeologė

Mokslinei archeologijos komisijai

Maišiagalos piliakalnio su gyvenvieta (reg. Nr. 24178) ir Maišiagalos buv. dvaro sodybos fragmentų (reg. Nr. 900) vizualinės apsaugos pozonyje esančių Šv. Antano ir Vilniaus g., Maišiagalos mst., Vilniaus raj., archeologinių tyrimų projekto dalinis pakeitimas

2011-05-03 buvo aprobuota archeologinių tyrimų programa, kurioje buvo numatyta Vilniaus g. buitinės nuotekynės išvadų įrengimui uždaru būdu iškasti 22 šurfus 1,5x1,5 m dydžio bei atlikti archeologinius tyrimus trijuose 3,0x3,0 m dydžio šurfluose, numatytų įrengti šulinių magistraliniuose tinkluose vietose, kurių bendras plotas būtų 27,0 m².

Darbų eigoje, atvykus subrangovams, kurie turėjo įrengti Vilniaus g. išvadus uždaru būdu, paaiškėjo, kad 1,5x1,5 m dydžio šurfas yra per mažas. Tad numatyta daliai išvadų kasti prieduobes 1,5x3,0 m dydžio. Tokiu būdu koreguojama archeologinių tyrimų programa. Vietoj 22 šurfų 1,5x1,5 m dydžio bus kasama 19 šurfų 1,5 x1,5 m dydžio bei 8 šurfai 1,5x3,0 m dydžio (priedas Nr. 1).

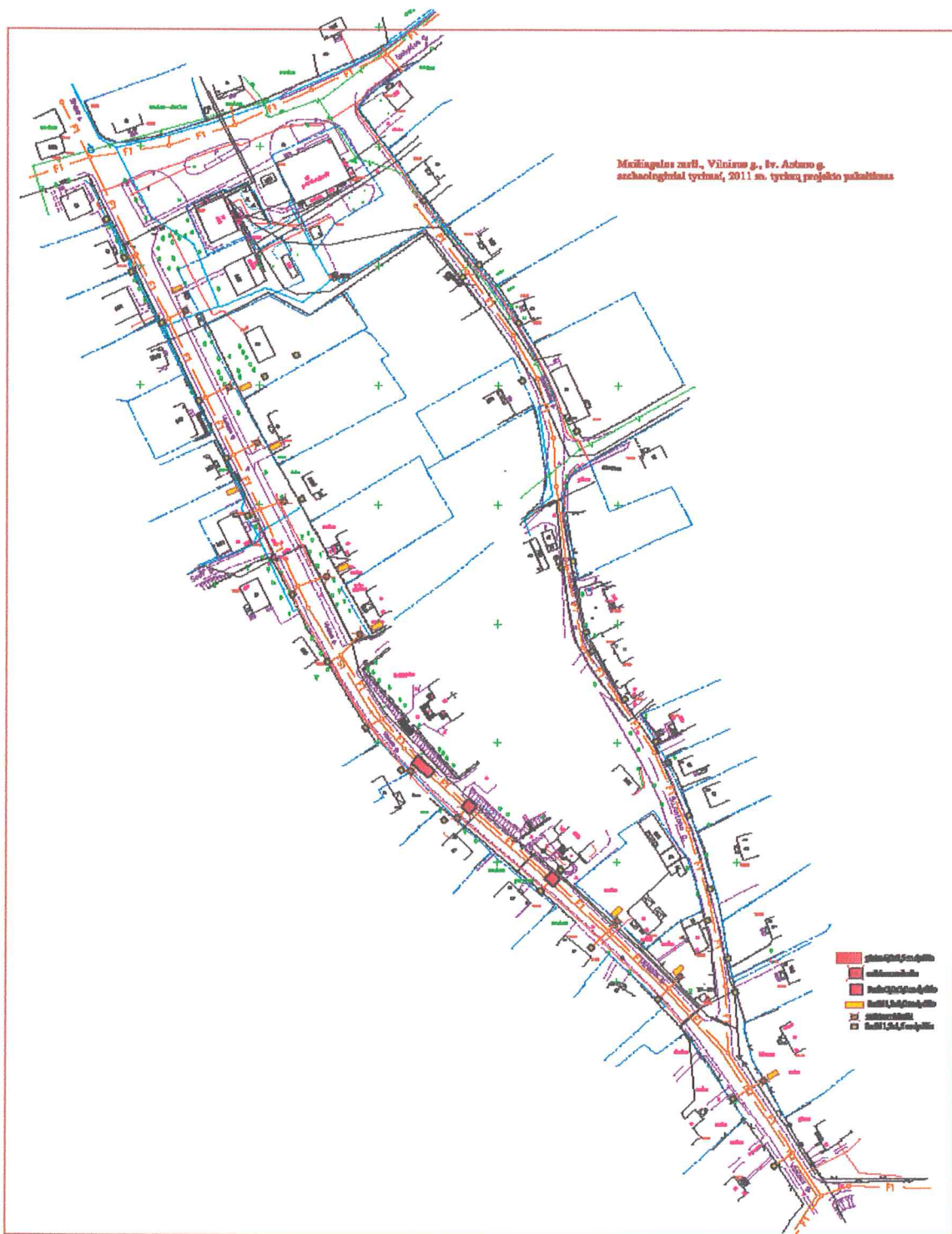
Taip pat numatyta vietoj trijų šurfų 3,0x3,0 m dydžio, kasti vieną plotą 3,5x6,0 m, kuriame bus sumontuoti du magistralinių tinklų šuliniai ir vieną šurfą 3,0x3,0 m (priedas Nr. 1).

Archeologė



B. Lisauskaitė

PRIEDAS Nr.8-1



PRIEDAS NR.9

Leidimas galioja iki 2011-11-30

LEIDIMAS

vykdyti archeologinius tyrimus

2011-05-11 Nr. 68
Vilnius

Pagal Lietuvos Respublikos nekilnojamojo kultūros paveldo apsaugos įstatymo 18 str. šis leidimas išduotas **B. Lisauskaitei** vykdyti Maišiagalos piliakalnio su gyvenvieta (24178) ir Maišiagalos buv. dvaro sodybos fragmentų (900) vizualinės apsaugos pozonio, Šv. Antano g. ir Vilniaus g., Maišiagalos mstl. Vilniaus r., **archeologinius žvalgomuosius tyrinėjimus**, taip pat naudoti elektronines priemones, sudarinėti planus, filmuoti, fotografuoti, piešti, rinkti radinius ir mėginius tiriamame objekte. Tyrimų projektas: Maišiagalos piliakalnio su gyvenvieta (reg. Nr. 24178) ir Maišiagalos buv. dvaro sodybos fragmentų (reg. Nr. 900) vizualinės apsaugos pozonyje esančių Šv. Antano ir Vilniaus g., Maišiagalos mstl., Vilniaus raj., žvalgomųjų archeologinių tyrimų projektas, 2011-05-03, Nr. 68.

Kontrolės skyriaus vedėjas



R. Kraujalis

*MD Vilniaus senj
paolaliny
1/100
A. Šonpašas
2011-05-16*

NEKILNOJAMOJO KULTŪROS PAVELDO APSAUGOS
REIKALAVIMAI

Archeologijos tyrimu metu isipareigoju:

1. Laikytis Lietuvos Respublikos nekilnojamojo kultūros paveldo apsaugos įstatymo ir Archeologinių tyrinėjimų ir atsiskaitymo už juos Bendrųjų reikalavimų.
2. Kasinėjant ar kitaip judinant žemę nesukelti priežasčių, dėl kurių gali atsirasti nekilnojamojo kultūros paveldo objekto deformacijų (grūvių, nuošliaužų, slinkčių, erozijos židinių).
3. Pranešti kultūros paveldo apsaugos valstybinėms institucijoms ir savivaldybių tarnyboms apie objekto žalojimus.
4. Pabaigus tyrimų darbus, atstatyti nekilnojamojo kultūros paveldo objekto tirtų plotų fizinę būklę ir išorinį vaizdą, kuris numatytas tyrimų programoje.
5. Apie tyrimus informuoti objekto savininkus, valdytojus.
6. Leisti apžiūrėti tiriamąsias vietas kultūros paveldo apsaugos valstybinių institucijų ir savivaldybių tarnybų pareigūnams, paprašius pateikti jiems šį leidimą.
7. Vykdyti šias individualias tiriamo nekilnojamojo kultūros paveldo objekto apsaugos tyrimų metu sąlygas:

Tyrėjas

B. Lisauskaitė
(vardo raidė, pavardė)

[Parasas]
(parašas)

Atsiskaityta _____

PRIEDAS NR.10

**Žmonių palaikų iš Vilniaus g. 21, Maišiagala (2011 m. kasinėjimai, vad. B.Lisauskaitė)
antropologinio tyrimo rezultatai**

Tyrimas atliktas 2011 m. rugpjūčio mėn. Atlikta vizuali palaikų lyties ir amžiaus diagnostika pagal visuotinai priimtas metodikas, detaliai įvertinta patologija, duomenis surašant į specialias osteologines formas. Žemiau pateikiama trumpa kiekvieno kapo charakteristika, apibūdinant kaulinės medžiagos išlikimą bei ryškiausią patologiją. Minėtos osteologinės ir dantų būklės formos saugomos Vilniaus universiteto Anatomijos, histologijos ir antropologijos katedros archyve.

Šioje ataskaitoje apibendrinimai nepateikiami – tai turėtų būti atskiros analizės tikslas.

Kapo Nr.	Lytis	Amžius, m.	Medžiaga	Patologija
6	Vyras	30-35	Kaukolė, skeletas	
7	Moteris	25-30	Kaukolė, skeleto fragmentai	Sugijęs dešinės pusės stipinkaulio lūžimas; dviejų krūtinės slankstelių kompresiniai lūžimai; degeneraciniai stuburo slankstelių pakitimai
8	Moteris	35-40	Skeleto fragmentai	
9	Vyras	30-35	Kaukolė, skeletas	Sugijusi kirstinė žaizda dešiniojo kaktikaulio dalyje; dešiniojo

PRIEDAS NR.10-1

				blauzdikaulio periostitas, vienas sugijęs kairės pusės šonkaulio lūžimas; Šmorlio mazgai stuburo slanksteliuose
10	Moteris	35-40	Kaukolė, skeletas	Blauzdikaulių periostitas, kairiosios kulkšnies osteoartrozė
15	Paauglys	15-16	Kaukolė, skeleto fragmentai	

Mag. Šarūnas Jatautis

2011 08 08

PRIEDAS NR.11



TRAKŲ ISTORIJOS MUZIEJUS

Kęstučio g. 4, LT- 21104 Trakai, Tel.: (8-528) 53941, faks. (8-528) 55288

Tyrimas:
Ugnius Budvydas
Muziejaus direktorius
2012 m. sausio 10 d. men. 2012

Eksponatų priėmimo nuolatiniam saugojimui aktas

2012 m. sausio mėn. 23 d. Nr. 2

Trakų istorijos muziejus, atstovaujamas vyr. fondų (rinkinių) saugotojos Irenos Senulienės 2012 m. sausio 23 d. priėmė, o Ugnius Budvydas, archeologijos skyriaus vedėjas, perdavė nuolat saugoti šiuos eksponatus:

Eil. Nr.	Eksponato pavadinimas, trumpas aprašymas, išmatavimai	medžiaga, technika,	Būklė	Eksponato vertė	Apskaitos ir Inv. Nr.	Pasta - bos
1.	2.		3.	4.	5.	6.
	Maišiagalos piliakalnio su gyvenviete (reg. Nr.24178) ir Maišiagalos buvusio dvaro sodybos fragmentų (reg. Nr.900) vizualinės apsaugos pozonis Vilniaus, Šv. Antano, g., Maišiagalos mstl., Vilniaus raj. Archeologiniai žvalgomieji tyrimai 2001 metais. Tyrimų vadovė B. Lisauskaitė					
1.	Kapas Nr.10 (plotas 1) Moneta. Žygimanto Augusto dvidenaris. Sidabras, (1566-1570 m).		Blogai išlikęs, restauravimo metu suklijuotas iš dalių	1 Lt.	P	
2.	Kapas Nr.19 (plotas 1) Stilius, geležinis. Viename jo gale yra vario lydinio detalė. XV-XVI a. 3 ketv.		Dirbinys lūžęs į 4 dalis, fragmentai restauruoti	1 Lt.	AP	
3.	Žiedas juostinis, vario lydinio. Paviršius puoštas dviem išilginiais grioveliais. Ø -21 mm, lankelio plotis 0,3 cm. XV-XVI a.3 ketv.		Gera, restauruotas	1 Lt.	GEK 38570 A	
4.	Tūtelės skardos. Vario lydinys. Ilgis apie 1,6 cm, o - 1,5 mm. XV-XVI a. 3 ketv. 51 vnt.		Fragmentai, galai aptrupėję, restauruoti	51 Lt.	AP	/1-51
5.	Stiklo lango fragmentai. 2 vnt.		Fragmentai, restauruoti	2 Lt.	AP	/1-2

PRIEDAS NR.11-1

6.	Atsitiktiniai radiniai Žiedas juostinis, vario lydinys. Su trimis horizontaliais grioveliais. Ø-2,2 mm, juostelės plotis 0,3 cm. XV-XVI a. 3 ketv. Šv. Antano g. (šurfai 3-5, 7, 10, 18, 21, 23, 29, 30, 31, 36)	Gera, restauruota	1 Lt.	GEK 38571 A	
7.	Puodų, čerpių molinių, stiklinių butelių, grindų plytelių bei geležinių dirbinių fragmentai. 171 vnt. Šv. Antano gatvė	Fragmentai	171 Lt.	AP	/1-171
8.	Puodų, lėkščių molinių sienelių bei pakraštėlių fragmentai. 8 vnt.	Fragmentai	8 Lt.	GEK 38572/1-8 A	/1-8
9.	Pasvaro molinio fragmentas. Pasvaras buvęs cilindro formos.	Fragmentas, išliko tik pusė dirbinio	1 Lt.	GEK 38573 A	
Bendra vertė:			237 Lt		

Iš viso pagal aktą, priimta 237 (du šimtai trisdešimt septyni) eksponatai

Pagrindas: 2011 m. archeologinių tyrinėjimų ataskaita

Aktas surašytas vienodą teisinę galią turinčiais 3 egz.

Priėmė:

 Irena Senulienė

Perdavė:

 Ugnius Budvydas

Vieno akto egzempliorių gavau:

